

PREFEITURA DE SÃO LUÍS

SECRETARIA MUNICIPAL DE GOVERNO

MINUTA DE ANTEPROJETO DE LEI Nº ____ DE __ DE ____ DE 2019

ANEXOS

Anexo I – Delimitação de Áreas Urbana e Rural	62
a. Mapa de Delimitação de Áreas Urbana e Rural	62
b. Memorial Descritivo	63
b.1 Limites de Área Rural	63
b.2 Limites de Área Urbana	290
Anexo II – Macrozoneamento Ambiental	781
a. Tabela 1- Macrozoneamento Ambiental	782
b. Mapa de Macrozoneamento Ambiental	
c. Memorial Descritivo	783
c.1 Macrozona de Proteção Integral	783
c.1.1 Área de Dunas e Proteção da Paisagem	783
c.2 Macrozona de Uso Sustentável	799
c.2.1 Área de Praias	799
Anexo III – Macrozoneamento Urbano	853
a. Tabela 1 - Macrozoneamento Urbano: Áreas de Qualificação	853
b. Tabela 2 - Macrozoneamento Urbano: Áreas em Consolidação – 1	854
c. Tabela 3 - Macrozoneamento Urbano: Áreas em Consolidação – 2	855
d. Tabela 4 - Macrozoneamento Urbano: Áreas Consolidadas	856
e. Tabela 5 - Macrozoneamento Urbano: Áreas de Requalificação	857
f. Mapa de Macrozoneamento Urbano	858
g. Memorial descritivo	859
g.1 Macrozona de Áreas Consolidadas	859
g.2 Macrozona de Áreas em Consolidação - 1	917
g.3 Macrozona de Áreas em Consolidação - 2	992
g.4 Macrozona de Áreas de Qualificação	1189
g.5 Macrozona de Áreas de Requalificação	1526



PREFEITURA DE SÃO LUÍS

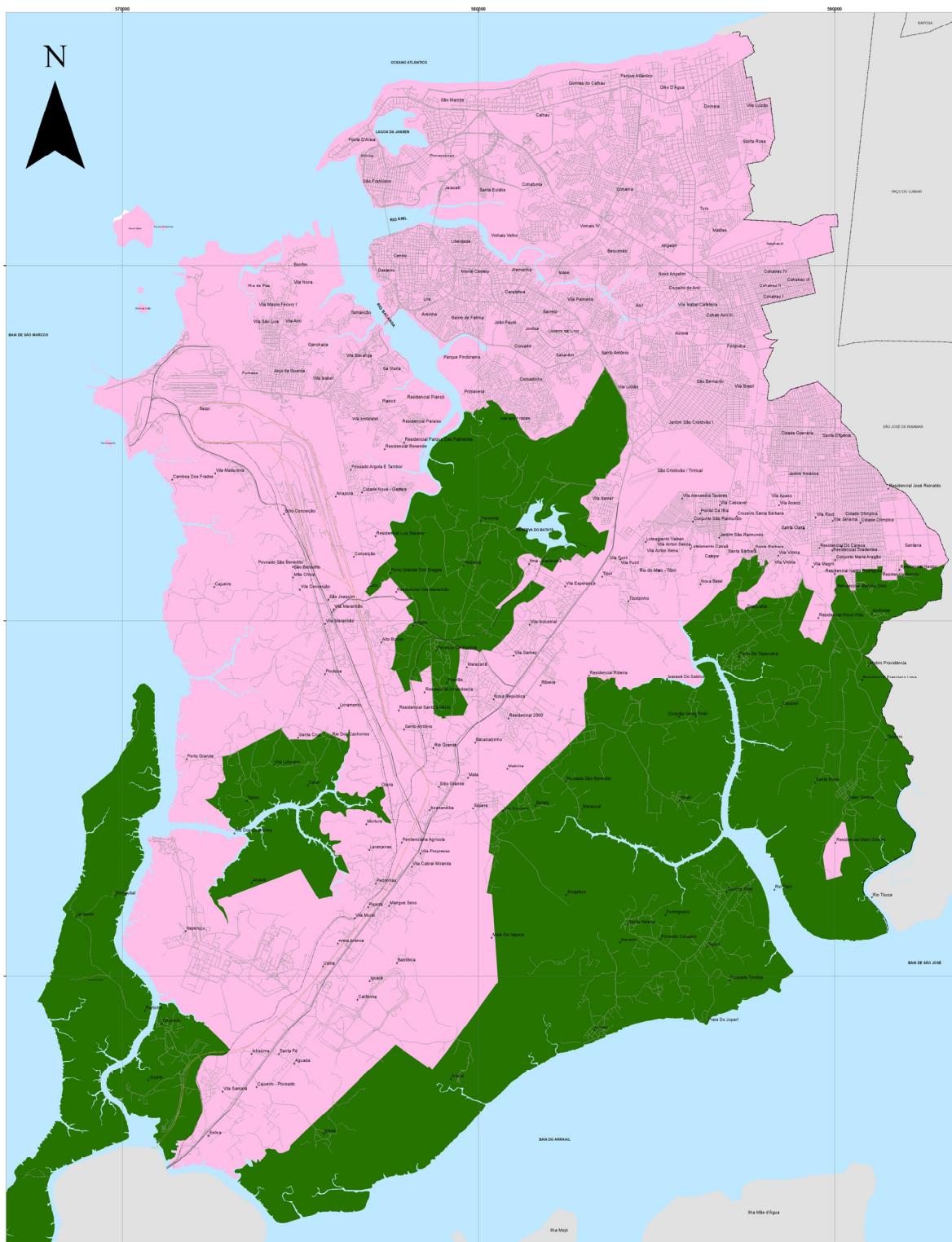
SECRETARIA MUNICIPAL DE GOVERNO

MINUTA DE ANTEPROJETO DE LEI Nº _____ DE _____ DE 2019

Anexo I – Delimitação de Áreas Urbana e Rural

a. Mapa de Delimitação de Áreas Urbana e Rural

ANEXO I - MAPA DE DELIMITAÇÃO DE ÁREAS URBANA E RURAL - PLANO DIRETOR DE SÃO LUÍS



- LEGENDA**
- LIMITE MUNICIPAL - LEI Nº 10.649
 - EFC
 - CFN
 - BR135
 - ÁREA URBANA
 - ÁREA RURAL



FONTE: INCID, 2019
 DADOS: IBGE, 2010; PAULSEMURM, 2009; PAULSEMFAZ, 2015
 ELABORAÇÃO: ÁREA URBANA, 2015

0 0,45 0,9 1,8 2,7 3,6

ESCALA - 1:35.000

PROJEÇÃO UNIVERSAL TRANSVERSA DE MERCATOR - UTM - 23S
 DATUM HORIZONTAL SIRGAS 2000
 FORMATO: JGD



PREFEITURA DE SÃO LUÍS
Secretaria de Planejamento - SEPLAN





PREFEITURA DE SÃO LUÍS

SECRETARIA MUNICIPAL DE GOVERNO

MINUTA DE ANTEPROJETO DE LEI Nº _____ DE _____ DE 2019

b. Memorial Descritivo

b.1 Limites de Área Rural

ÁREA RURAL – PARTE 01

Município: SÃO LUIS U.F: MA - BR

Área (ha): 3.239,8638 ha

Perímetro (m): 48,513.45 m

LIMITES e CONFRONTANTES: Inicia-se a descrição deste perímetro no ponto **P01**, de coordenadas UTM N=9.717.155,84m e E=583.544,49m referidas ao MC 45° WGr. Sistema Geocêntrico SIRGAS 2000; deste segue com azimute de 149°01'08" e distância de 47,72m, confrontando com terras de , até atingir o ponto **P02**, de coordenadas N 9.717.114,93m e E 583.569,06m; deste segue com azimute de 149°35'03" e distância de 118,61m, confrontando com terras de , até atingir o ponto **P03**, de coordenadas N 9.717.012,65m e E 583.629,10m; deste segue com azimute de 146°07'02" e distância de 96,07m, confrontando com terras de , até atingir o ponto **P04**, de coordenadas N 9.716.932,89m e E 583.682,66m; deste segue com azimute de 147°53'23" e distância de 94,99m, confrontando com terras de , até atingir o ponto **P05**, de coordenadas N 9.716.852,42m e E 583.733,16m; deste segue com azimute de 152°48'49" e distância de 173,25m, confrontando com terras de , até atingir o ponto **P06**, de coordenadas N 9.716.698,32m e E 583.812,31m; deste segue com azimute de 152°55'59" e distância de 189,23m, confrontando com terras de , até atingir o ponto **P07**, de coordenadas N 9.716.529,81m e E 583.898,42m; deste segue com azimute de 149°45'40" e distância de 162,59m, confrontando com terras de , até atingir o ponto **P08**, de coordenadas N 9.716.389,34m e E 583.980,30m; deste segue com azimute de 148°16'02" e distância de 142,71m, confrontando com terras de , até atingir o ponto **P09**, de coordenadas N 9.716.267,97m e E 584.055,36m; deste segue com azimute de 140°53'13" e distância de 56,25m, confrontando com terras de , até atingir o ponto **P10**, de coordenadas N 9.716.224,33m e E 584.090,84m; deste segue com azimute de 151°32'13" e distância de 66,24m, confrontando com terras de , até atingir o ponto **P11**, de coordenadas N 9.716.166,09m e E 584.122,41m; deste segue com azimute de 157°55'06" e distância de 54,45m, confrontando com terras de , até atingir o ponto **P12**, de coordenadas N 9.716.115,63m e E 584.142,88m; deste segue com azimute de 172°58'43" e distância de 89,04m, confrontando com terras de , até atingir o ponto **P13**, de coordenadas N 9.716.027,26m e E 584.153,77m; deste segue com azimute de 161°28'17" e distância de 0,23m, confrontando com terras de , até atingir o ponto **P14**, de coordenadas N 9.716.027,04m e E 584.153,84m; deste segue com azimute de 180°30'27" e distância de 154,11m, confrontando com terras de , até atingir o ponto **P15**, de coordenadas N 9.715.872,93m e E 584.152,48m; deste segue com azimute de 181°14'46" e distância de 125,50m, confrontando com terras de , até atingir o ponto **P16**, de coordenadas N 9.715.747,46m e E 584.149,75m; deste segue com azimute de 176°52'33" e distância de 75,12m, confrontando com terras de , até atingir o ponto **P17**, de coordenadas N 9.715.672,46m e E 584.153,84m; deste segue com azimute de 175°25'47" e distância de 239,36m, confrontando com terras de , até atingir o ponto **P18**, de coordenadas N 9.715.433,86m e E 584.172,91m; deste segue com azimute de 173°54'26" e distância de 102,86m, confrontando com terras de , até atingir o ponto **P19**, de coordenadas N 9.715.331,58m e E 584.183,83m; deste segue com azimute de 167°39'10" e distância de 90,07m, confrontando com terras de , até atingir o ponto **P20**, de coordenadas N 9.715.243,60m e E 584.203,09m; deste segue com azimute de 163°22'56" e distância de 80,45m, confrontando com terras de , até atingir o ponto **P21**, de coordenadas N 9.715.166,51m e E 584.226,10m; deste segue com azimute de 182°02'48" e distância de 38,21m, confrontando com terras de , até atingir o ponto **P22**, de coordenadas N 9.715.128,33m e E 584.224,73m; deste segue com azimute de 200°34'08" e distância de 46,48m, confrontando com terras de , até atingir o ponto **P23**, de coordenadas N 9.715.084,81m e E 584.208,40m; deste segue com azimute de 183°54'28" e distância de 0,07m, confrontando com terras de , até atingir o ponto **P24**, de coordenadas N 9.715.084,74m e E 584.208,40m; deste segue com azimute de 205°19'00" e distância de 82,98m, confrontando com terras de , até atingir o ponto **P25**, de coordenadas N 9.715.009,73m e E 584.172,91m; deste segue com azimute de 211°22'10" e distância de 140,00m, confrontando com terras de , até atingir o ponto **P26**, de coordenadas N 9.714.890,20m e E 584.100,04m; deste segue com azimute de 207°45'16" e distância de 178,76m, confrontando com terras de , até atingir o ponto **P27**, de coordenadas N 9.714.732,00m e E 584.016,79m; deste segue com azimute de 205°57'28" e distância de 56,12m, confrontando com terras de , até atingir o ponto **P28**, de coordenadas N 9.714.681,54m e E 583.992,23m; deste segue com azimute de 186°20'40" e distância de 49,86m, confrontando com terras de , até atingir o ponto **P29**, de coordenadas N 9.714.631,98m e E 583.986,72m; deste segue com azimute de 181°28'54" e distância de 110,71m, confrontando com terras de , até atingir o ponto **P30**, de



PREFEITURA DE SÃO LUÍS

SECRETARIA MUNICIPAL DE GOVERNO

MINUTA DE ANTEPROJETO DE LEI Nº _____ DE _____ DE 2019

coordenadas N **9.714.521,32m** e E **583.983,86m**; deste segue com azimute de 193°24'05" e distância de 58,88m, confrontando com terras de , até atingir o ponto **P31**, de coordenadas N **9.714.464,04m** e E **583.970,21m**; deste segue com azimute de 209°04'17" e distância de 56,17m, confrontando com terras de , até atingir o ponto **P32**, de coordenadas N **9.714.414,94m** e E **583.942,91m**; deste segue com azimute de 226°01'29" e distância de 24,14m, confrontando com terras de , até atingir o ponto **P33**, de coordenadas N **9.714.398,18m** e E **583.925,54m**; deste segue com azimute de 226°01'29" e distância de 30,86m, confrontando com terras de , até atingir o ponto **P34**, de coordenadas N **9.714.376,76m** e E **583.903,34m**; deste segue com azimute de 231°48'19" e distância de 81,53m, confrontando com terras de , até atingir o ponto **P35**, de coordenadas N **9.714.326,34m** e E **583.839,26m**; deste segue com azimute de 234°56'41" e distância de 78,43m, confrontando com terras de , até atingir o ponto **P36**, de coordenadas N **9.714.281,29m** e E **583.775,05m**; deste segue com azimute de 228°38'28" e distância de 76,36m, confrontando com terras de , até atingir o ponto **P37**, de coordenadas N **9.714.230,83m** e E **583.717,74m**; deste segue com azimute de 217°45'57" e distância de 106,96m, confrontando com terras de , até atingir o ponto **P38**, de coordenadas N **9.714.146,28m** e E **583.652,23m**; deste segue com azimute de 215°04'41" e distância de 94,99m, confrontando com terras de , até atingir o ponto **P39**, de coordenadas N **9.714.068,54m** e E **583.597,64m**; deste segue com azimute de 213°25'33" e distância de 76,80m, confrontando com terras de , até atingir o ponto **P40**, de coordenadas N **9.714.004,45m** e E **583.555,34m**; deste segue com azimute de 242°32'30" e distância de 38,45m, confrontando com terras de , até atingir o ponto **P41**, de coordenadas N **9.713.986,72m** e E **583.521,22m**; deste segue com azimute de 267°40'41" e distância de 31,99m, confrontando com terras de , até atingir o ponto **P42**, de coordenadas N **9.713.985,42m** e E **583.489,25m**; deste segue com azimute de 278°36'35" e distância de 26,06m, confrontando com terras de , até atingir o ponto **P43**, de coordenadas N **9.713.989,32m** e E **583.463,49m**; deste segue com azimute de 280°52'42" e distância de 41,34m, confrontando com terras de , até atingir o ponto **P44**, de coordenadas N **9.713.997,12m** e E **583.422,89m**; deste segue com azimute de 268°57'33" e distância de 42,95m, confrontando com terras de , até atingir o ponto **P45**, de coordenadas N **9.713.996,34m** e E **583.379,95m**; deste segue com azimute de 262°21'16" e distância de 52,78m, confrontando com terras de , até atingir o ponto **P46**, de coordenadas N **9.713.989,32m** e E **583.327,64m**; deste segue com azimute de 241°56'38" e distância de 26,54m, confrontando com terras de , até atingir o ponto **P47**, de coordenadas N **9.713.976,84m** e E **583.304,22m**; deste segue com azimute de 218°10'35" e distância de 27,79m, confrontando com terras de , até atingir o ponto **P48**, de coordenadas N **9.713.954,99m** e E **583.287,05m**; deste segue com azimute de 194°37'50" e distância de 18,55m, confrontando com terras de , até atingir o ponto **P49**, de coordenadas N **9.713.937,05m** e E **583.282,36m**; deste segue com azimute de 171°27'49" e distância de 15,78m, confrontando com terras de , até atingir o ponto **P50**, de coordenadas N **9.713.921,45m** e E **583.284,70m**; deste segue com azimute de 156°12'12" e distância de 50,31m, confrontando com terras de , até atingir o ponto **P51**, de coordenadas N **9.713.875,42m** e E **583.305,00m**; deste segue com azimute de 166°25'14" e distância de 23,28m, confrontando com terras de , até atingir o ponto **P52**, de coordenadas N **9.713.852,79m** e E **583.310,47m**; deste segue com azimute de 187°07'48" e distância de 18,87m, confrontando com terras de , até atingir o ponto **P53**, de coordenadas N **9.713.834,07m** e E **583.308,12m**; deste segue com azimute de 212°17'36" e distância de 17,54m, confrontando com terras de , até atingir o ponto **P54**, de coordenadas N **9.713.819,24m** e E **583.298,76m**; deste segue com azimute de 236°19'41" e distância de 33,77m, confrontando com terras de , até atingir o ponto **P55**, de coordenadas N **9.713.800,52m** e E **583.270,65m**; deste segue com azimute de 220°25'06" e distância de 23,28m, confrontando com terras de , até atingir o ponto **P56**, de coordenadas N **9.713.782,80m** e E **583.255,56m**; deste segue com azimute de 207°08'14" e distância de 35,94m, confrontando com terras de , até atingir o ponto **P57**, de coordenadas N **9.713.750,81m** e E **583.239,16m**; deste segue com azimute de 223°04'41" e distância de 65,16m, confrontando com terras de , até atingir o ponto **P58**, de coordenadas N **9.713.703,22m** e E **583.194,66m**; deste segue com azimute de 222°14'26" e distância de 56,91m, confrontando com terras de , até atingir o ponto **P59**, de coordenadas N **9.713.661,09m** e E **583.156,41m**; deste segue com azimute de 213°30'15" e distância de 15,24m, confrontando com terras de , até atingir o ponto **P60**, de coordenadas N **9.713.648,38m** e E **583.148,00m**; deste segue com azimute de 213°30'15" e distância de 19,23m, confrontando com terras de , até atingir o ponto **P61**, de coordenadas N **9.713.632,35m** e E **583.137,38m**; deste segue com azimute de 213°30'15" e distância de 26,35m, confrontando com terras de , até atingir o ponto **P62**, de coordenadas N **9.713.610,38m** e E **583.122,84m**; deste segue com azimute de 226°59'40" e distância de 32,03m, confrontando com terras de , até atingir o ponto **P63**, de coordenadas N **9.713.588,53m** e E **583.099,42m**; deste segue com azimute de 233°50'16" e distância de 25,07m, confrontando com terras de , até atingir o ponto **P64**, de coordenadas N **9.713.573,74m** e E **583.079,18m**; deste segue com azimute de 233°50'16" e distância de 21,50m, confrontando com terras de , até atingir o ponto **P65**, de coordenadas N **9.713.561,06m** e E **583.061,82m**; deste segue com azimute de 233°50'16" e distância de 12,50m, confrontando com terras de , até atingir o ponto **P66**, de coordenadas N **9.713.553,68m** e E **583.051,73m**; deste segue com azimute de 248°26'32" e distância de 21,93m,



PREFEITURA DE SÃO LUÍS

SECRETARIA MUNICIPAL DE GOVERNO

MINUTA DE ANTEPROJETO DE LEI Nº _____ DE _____ DE 2019

confrontando com terras de , até atingir o ponto **P67**, de coordenadas **N 9.713.545,62m** e **E 583.031,34m**; deste segue com azimute de $248^{\circ}26'32''$ e distância de 14,17m, confrontando com terras de , até atingir o ponto **P68**, de coordenadas **N 9.713.540,42m** e **E 583.018,16m**; deste segue com azimute de $255^{\circ}41'12''$ e distância de 20,87m, confrontando com terras de , até atingir o ponto **P69**, de coordenadas **N 9.713.535,26m** e **E 582.997,94m**; deste segue com azimute de $255^{\circ}41'12''$ e distância de 24,36m, confrontando com terras de , até atingir o ponto **P70**, de coordenadas **N 9.713.529,24m** e **E 582.974,33m**; deste segue com azimute de $255^{\circ}41'12''$ e distância de 30,51m, confrontando com terras de , até atingir o ponto **P71**, de coordenadas **N 9.713.521,70m** e **E 582.944,77m**; deste segue com azimute de $237^{\circ}32'48''$ e distância de 40,71m, confrontando com terras de , até atingir o ponto **P72**, de coordenadas **N 9.713.499,85m** e **E 582.910,42m**; deste segue com azimute de $220^{\circ}59'29''$ e distância de 39,28m, confrontando com terras de , até atingir o ponto **P73**, de coordenadas **N 9.713.470,20m** e **E 582.884,66m**; deste segue com azimute de $201^{\circ}03'02''$ e distância de 32,60m, confrontando com terras de , até atingir o ponto **P74**, de coordenadas **N 9.713.439,78m** e **E 582.872,95m**; deste segue com azimute de $193^{\circ}50'16''$ e distância de 52,23m, confrontando com terras de , até atingir o ponto **P75**, de coordenadas **N 9.713.389,07m** e **E 582.860,46m**; deste segue com azimute de $177^{\circ}52'39''$ e distância de 42,16m, confrontando com terras de , até atingir o ponto **P76**, de coordenadas **N 9.713.346,94m** e **E 582.862,02m**; deste segue com azimute de $160^{\circ}55'49''$ e distância de 45,40m, confrontando com terras de , até atingir o ponto **P77**, de coordenadas **N 9.713.304,03m** e **E 582.876,85m**; deste segue com azimute de $140^{\circ}36'41''$ e distância de 39,37m, confrontando com terras de , até atingir o ponto **P78**, de coordenadas **N 9.713.273,60m** e **E 582.901,83m**; deste segue com azimute de $125^{\circ}17'33''$ e distância de 45,91m, confrontando com terras de , até atingir o ponto **P79**, de coordenadas **N 9.713.247,07m** e **E 582.939,31m**; deste segue com azimute de $133^{\circ}12'22''$ e distância de 70,88m, confrontando com terras de , até atingir o ponto **P80**, de coordenadas **N 9.713.198,55m** e **E 582.990,97m**; deste segue com azimute de $134^{\circ}31'52''$ e distância de 37,82m, confrontando com terras de , até atingir o ponto **P81**, de coordenadas **N 9.713.172,03m** e **E 583.017,93m**; deste segue com azimute de $134^{\circ}44'47''$ e distância de 46,22m, confrontando com terras de , até atingir o ponto **P82**, de coordenadas **N 9.713.139,49m** e **E 583.050,75m**; deste segue com azimute de $134^{\circ}44'47''$ e distância de 34,10m, confrontando com terras de , até atingir o ponto **P83**, de coordenadas **N 9.713.115,49m** e **E 583.074,97m**; deste segue com azimute de $136^{\circ}55'27''$ e distância de 46,11m, confrontando com terras de , até atingir o ponto **P84**, de coordenadas **N 9.713.081,81m** e **E 583.106,46m**; deste segue com azimute de $166^{\circ}51'26''$ e distância de 24,03m, confrontando com terras de , até atingir o ponto **P85**, de coordenadas **N 9.713.058,40m** e **E 583.111,93m**; deste segue com azimute de $175^{\circ}27'18''$ e distância de 32,14m, confrontando com terras de , até atingir o ponto **P86**, de coordenadas **N 9.713.026,36m** e **E 583.114,48m**; deste segue com azimute de $175^{\circ}27'18''$ e distância de 34,74m, confrontando com terras de , até atingir o ponto **P87**, de coordenadas **N 9.712.991,73m** e **E 583.117,23m**; deste segue com azimute de $202^{\circ}10'13''$ e distância de 217,87m, confrontando com terras de , até atingir o ponto **P88**, de coordenadas **N 9.712.789,97m** e **E 583.035,01m**; deste segue com azimute de $112^{\circ}10'13''$ e distância de 49,59m, confrontando com terras de , até atingir o ponto **P89**, de coordenadas **N 9.712.771,26m** e **E 583.080,93m**; deste segue com azimute de $76^{\circ}58'49''$ e distância de 56,23m, confrontando com terras de , até atingir o ponto **P90**, de coordenadas **N 9.712.783,93m** e **E 583.135,72m**; deste segue com azimute de $85^{\circ}33'40''$ e distância de 13,63m, confrontando com terras de , até atingir o ponto **P91**, de coordenadas **N 9.712.784,98m** e **E 583.149,30m**; deste segue com azimute de $153^{\circ}58'09''$ e distância de 97,33m, confrontando com terras de , até atingir o ponto **P92**, de coordenadas **N 9.712.697,53m** e **E 583.192,01m**; deste segue com azimute de $140^{\circ}04'50''$ e distância de 89,36m, confrontando com terras de , até atingir o ponto **P93**, de coordenadas **N 9.712.628,99m** e **E 583.249,35m**; deste segue com azimute de $133^{\circ}13'05''$ e distância de 40,23m, confrontando com terras de , até atingir o ponto **P94**, de coordenadas **N 9.712.601,44m** e **E 583.278,67m**; deste segue com azimute de $134^{\circ}32'35''$ e distância de 40,52m, confrontando com terras de , até atingir o ponto **P95**, de coordenadas **N 9.712.573,02m** e **E 583.307,56m**; deste segue com azimute de $132^{\circ}41'23''$ e distância de 38,70m, confrontando com terras de , até atingir o ponto **P96**, de coordenadas **N 9.712.546,78m** e **E 583.336,00m**; deste segue com azimute de $132^{\circ}49'09''$ e distância de 32,81m, confrontando com terras de , até atingir o ponto **P97**, de coordenadas **N 9.712.524,48m** e **E 583.360,07m**; deste segue com azimute de $145^{\circ}24'32''$ e distância de 23,34m, confrontando com terras de , até atingir o ponto **P98**, de coordenadas **N 9.712.505,26m** e **E 583.373,32m**; deste segue com azimute de $184^{\circ}34'37''$ e distância de 30,75m, confrontando com terras de , até atingir o ponto **P99**, de coordenadas **N 9.712.474,61m** e **E 583.370,87m**; deste segue com azimute de $210^{\circ}09'31''$ e distância de 43,84m, confrontando com terras de , até atingir o ponto **P100**, de coordenadas **N 9.712.436,70m** e **E 583.348,84m**; deste segue com azimute de $199^{\circ}04'02''$ e distância de 0,05m, confrontando com terras de , até atingir o ponto **P101**, de coordenadas **N 9.712.436,65m** e **E 583.348,83m**; deste segue com azimute de $39^{\circ}24'17''$ e distância de 54,35m, confrontando com terras de , até atingir o ponto **P102**, de coordenadas **N 9.712.478,65m** e **E 583.383,33m**; deste segue com azimute de $69^{\circ}17'37''$ e distância de 217,40m, confrontando com terras de , até atingir o ponto **P103**, de coordenadas **N 9.712.555,52m** e **E 583.586,69m**; deste



PREFEITURA DE SÃO LUÍS

SECRETARIA MUNICIPAL DE GOVERNO

MINUTA DE ANTEPROJETO DE LEI Nº _____ DE _____ DE 2019

segue com azimute de $85^{\circ}25'51''$ e distância de 70,74m, confrontando com terras de , até atingir o ponto **P104**, de coordenadas **N 9.712.561,15m** e **E 583.657,20m**; deste segue com azimute de $191^{\circ}46'44''$ e distância de 615,27m, confrontando com terras de , até atingir o ponto **P105**, de coordenadas **N 9.711.958,84m** e **E 583.531,60m**; deste segue com azimute de $300^{\circ}39'02''$ e distância de 58,60m, confrontando com terras de , até atingir o ponto **P106**, de coordenadas **N 9.711.988,71m** e **E 583.481,19m**; deste segue com azimute de $227^{\circ}54'23''$ e distância de 198,96m, confrontando com terras de , até atingir o ponto **P107**, de coordenadas **N 9.711.855,34m** e **E 583.333,55m**; deste segue com azimute de $303^{\circ}13'54''$ e distância de 171,24m, confrontando com terras de , até atingir o ponto **P108**, de coordenadas **N 9.711.949,19m** e **E 583.190,31m**; deste segue com azimute de $232^{\circ}23'14''$ e distância de 142,60m, confrontando com terras de , até atingir o ponto **P109**, de coordenadas **N 9.711.862,16m** e **E 583.077,35m**; deste segue com azimute de $223^{\circ}36'10''$ e distância de 159,86m, confrontando com terras de , até atingir o ponto **P110**, de coordenadas **N 9.711.746,40m** e **E 582.967,11m**; deste segue com azimute de $303^{\circ}20'27''$ e distância de 250,74m, confrontando com terras de , até atingir o ponto **P111**, de coordenadas **N 9.711.884,21m** e **E 582.757,64m**; deste segue com azimute de $229^{\circ}23'55''$ e distância de 177,87m, confrontando com terras de , até atingir o ponto **P112**, de coordenadas **N 9.711.768,45m** e **E 582.622,58m**; deste segue com azimute de $197^{\circ}55'40''$ e distância de 98,49m, confrontando com terras de , até atingir o ponto **P113**, de coordenadas **N 9.711.674,74m** e **E 582.592,27m**; deste segue com azimute de $287^{\circ}52'44''$ e distância de 89,78m, confrontando com terras de , até atingir o ponto **P114**, de coordenadas **N 9.711.702,30m** e **E 582.506,83m**; deste segue com azimute de $281^{\circ}18'36''$ e distância de 42,16m, confrontando com terras de , até atingir o ponto **P115**, de coordenadas **N 9.711.710,57m** e **E 582.465,48m**; deste segue com azimute de $218^{\circ}39'35''$ e distância de 35,30m, confrontando com terras de , até atingir o ponto **P116**, de coordenadas **N 9.711.683,01m** e **E 582.443,43m**; deste segue com azimute de $298^{\circ}18'03''$ e distância de 162,78m, confrontando com terras de , até atingir o ponto **P117**, de coordenadas **N 9.711.760,18m** e **E 582.300,11m**; deste segue com azimute de $210^{\circ}21'29''$ e distância de 447,18m, confrontando com terras de , até atingir o ponto **P118**, de coordenadas **N 9.711.374,32m** e **E 582.074,11m**; deste segue com azimute de $299^{\circ}19'39''$ e distância de 401,40m, confrontando com terras de , até atingir o ponto **P119**, de coordenadas **N 9.711.570,92m** e **E 581.724,16m**; deste segue com azimute de $13^{\circ}47'26''$ e distância de 151,44m, confrontando com terras de , até atingir o ponto **P120**, de coordenadas **N 9.711.718,00m** e **E 581.760,26m**; deste segue com azimute de $14^{\circ}09'48''$ e distância de 3,09m, confrontando com terras de , até atingir o ponto **P121**, de coordenadas **N 9.711.721,00m** e **E 581.761,01m**; deste segue com azimute de $303^{\circ}23'14''$ e distância de 123,36m, confrontando com terras de , até atingir o ponto **P122**, de coordenadas **N 9.711.788,89m** e **E 581.658,01m**; deste segue com azimute de $244^{\circ}14'33''$ e distância de 34,25m, confrontando com terras de , até atingir o ponto **P123**, de coordenadas **N 9.711.774,00m** e **E 581.627,17m**; deste segue com azimute de $264^{\circ}35'54''$ e distância de 18,51m, confrontando com terras de , até atingir o ponto **P124**, de coordenadas **N 9.711.772,26m** e **E 581.608,73m**; deste segue com azimute de $291^{\circ}17'53''$ e distância de 23,40m, confrontando com terras de , até atingir o ponto **P125**, de coordenadas **N 9.711.780,76m** e **E 581.586,93m**; deste segue com azimute de $314^{\circ}21'28''$ e distância de 63,40m, confrontando com terras de , até atingir o ponto **P126**, de coordenadas **N 9.711.825,08m** e **E 581.541,61m**; deste segue com azimute de $302^{\circ}28'11''$ e distância de 99,57m, confrontando com terras de , até atingir o ponto **P127**, de coordenadas **N 9.711.878,54m** e **E 581.457,60m**; deste segue com azimute de $265^{\circ}28'23''$ e distância de 112,50m, confrontando com terras de , até atingir o ponto **P128**, de coordenadas **N 9.711.869,66m** e **E 581.345,45m**; deste segue com azimute de $260^{\circ}42'10''$ e distância de 103,39m, confrontando com terras de , até atingir o ponto **P129**, de coordenadas **N 9.711.852,95m** e **E 581.243,42m**; deste segue com azimute de $241^{\circ}04'49''$ e distância de 116,49m, confrontando com terras de , até atingir o ponto **P130**, de coordenadas **N 9.711.796,62m** e **E 581.141,45m**; deste segue com azimute de $215^{\circ}00'10''$ e distância de 83,89m, confrontando com terras de , até atingir o ponto **P131**, de coordenadas **N 9.711.727,90m** e **E 581.093,33m**; deste segue com azimute de $181^{\circ}24'56''$ e distância de 86,89m, confrontando com terras de , até atingir o ponto **P132**, de coordenadas **N 9.711.641,04m** e **E 581.091,19m**; deste segue com azimute de $155^{\circ}40'56''$ e distância de 92,67m, confrontando com terras de , até atingir o ponto **P133**, de coordenadas **N 9.711.556,59m** e **E 581.129,35m**; deste segue com azimute de $155^{\circ}06'43''$ e distância de 65,94m, confrontando com terras de , até atingir o ponto **P134**, de coordenadas **N 9.711.496,78m** e **E 581.157,09m**; deste segue com azimute de $127^{\circ}43'55''$ e distância de 79,02m, confrontando com terras de , até atingir o ponto **P135**, de coordenadas **N 9.711.448,42m** e **E 581.219,59m**; deste segue com azimute de $137^{\circ}43'40''$ e distância de 90,20m, confrontando com terras de , até atingir o ponto **P136**, de coordenadas **N 9.711.381,67m** e **E 581.280,27m**; deste segue com azimute de $183^{\circ}28'48''$ e distância de 80,73m, confrontando com terras de , até atingir o ponto **P137**, de coordenadas **N 9.711.301,09m** e **E 581.275,37m**; deste segue com azimute de $188^{\circ}53'21''$ e distância de 53,81m, confrontando com terras de , até atingir o ponto **P138**, de coordenadas **N 9.711.247,93m** e **E 581.267,05m**; deste segue com azimute de $204^{\circ}40'46''$ e distância de 96,30m, confrontando com terras de , até atingir o ponto **P139**, de coordenadas **N 9.711.160,43m** e **E 581.226,84m**; deste segue com azimute de $210^{\circ}21'28''$ e distância de 114,41m, confrontando com terras de , até



PREFEITURA DE SÃO LUÍS

SECRETARIA MUNICIPAL DE GOVERNO

MINUTA DE ANTEPROJETO DE LEI Nº _____ DE _____ DE 2019

atingir o ponto **P140**, de coordenadas **N 9.711.061,71m** e **E 581.169,02m**; deste segue com azimute de $218^{\circ}29'34''$ e distância de 129,42m, confrontando com terras de , até atingir o ponto **P141**, de coordenadas **N 9.710.960,41m** e **E 581.088,47m**; deste segue com azimute de $217^{\circ}24'52''$ e distância de 99,43m, confrontando com terras de , até atingir o ponto **P142**, de coordenadas **N 9.710.881,44m** e **E 581.028,06m**; deste segue com azimute de $225^{\circ}53'53''$ e distância de 88,85m, confrontando com terras de , até atingir o ponto **P143**, de coordenadas **N 9.710.819,60m** e **E 580.964,25m**; deste segue com azimute de $218^{\circ}39'05''$ e distância de 72,55m, confrontando com terras de , até atingir o ponto **P144**, de coordenadas **N 9.710.762,95m** e **E 580.918,94m**; deste segue com azimute de $225^{\circ}39'06''$ e distância de 105,66m, confrontando com terras de , até atingir o ponto **P145**, de coordenadas **N 9.710.689,09m** e **E 580.843,38m**; deste segue com azimute de $232^{\circ}29'58''$ e distância de 59,28m, confrontando com terras de , até atingir o ponto **P146**, de coordenadas **N 9.710.653,00m** e **E 580.796,35m**; deste segue com azimute de $222^{\circ}30'12''$ e distância de 37,27m, confrontando com terras de , até atingir o ponto **P147**, de coordenadas **N 9.710.625,52m** e **E 580.771,17m**; deste segue com azimute de $230^{\circ}59'42''$ e distância de 51,87m, confrontando com terras de , até atingir o ponto **P148**, de coordenadas **N 9.710.592,87m** e **E 580.730,86m**; deste segue com azimute de $225^{\circ}28'23''$ e distância de 122,47m, confrontando com terras de , até atingir o ponto **P149**, de coordenadas **N 9.710.506,99m** e **E 580.643,55m**; deste segue com azimute de $226^{\circ}38'29''$ e distância de 120,09m, confrontando com terras de , até atingir o ponto **P150**, de coordenadas **N 9.710.424,54m** e **E 580.556,23m**; deste segue com azimute de $227^{\circ}15'44''$ e distância de 70,88m, confrontando com terras de , até atingir o ponto **P151**, de coordenadas **N 9.710.376,44m** e **E 580.504,18m**; deste segue com azimute de $252^{\circ}43'46''$ e distância de 29,60m, confrontando com terras de , até atingir o ponto **P152**, de coordenadas **N 9.710.367,66m** e **E 580.475,91m**; deste segue com azimute de $152^{\circ}20'00''$ e distância de 56,63m, confrontando com terras de , até atingir o ponto **P153**, de coordenadas **N 9.710.317,50m** e **E 580.502,21m**; deste segue com azimute de $90^{\circ}00'00''$ e distância de 94,05m, confrontando com terras de , até atingir o ponto **P154**, de coordenadas **N 9.710.317,50m** e **E 580.596,26m**; deste segue com azimute de $33^{\circ}13'54''$ e distância de 125,41m, confrontando com terras de , até atingir o ponto **P155**, de coordenadas **N 9.710.422,40m** e **E 580.664,98m**; deste segue com azimute de $54^{\circ}37'31''$ e distância de 443,63m, confrontando com terras de , até atingir o ponto **P156**, de coordenadas **N 9.710.679,23m** e **E 581.026,71m**; deste segue com azimute de $56^{\circ}36'41''$ e distância de 190,62m, confrontando com terras de , até atingir o ponto **P157**, de coordenadas **N 9.710.784,13m** e **E 581.185,87m**; deste segue com azimute de $40^{\circ}47'28''$ e distância de 459,23m, confrontando com terras de , até atingir o ponto **P158**, de coordenadas **N 9.711.131,81m** e **E 581.485,89m**; deste segue com azimute de $196^{\circ}13'51''$ e distância de 3,26m, confrontando com terras de , até atingir o ponto **P159**, de coordenadas **N 9.711.128,68m** e **E 581.484,98m**; deste segue com azimute de $117^{\circ}03'09''$ e distância de 435,59m, confrontando com terras de , até atingir o ponto **P160**, de coordenadas **N 9.710.930,58m** e **E 581.872,91m**; deste segue com azimute de $223^{\circ}17'55''$ e distância de 393,85m, confrontando com terras de , até atingir o ponto **P161**, de coordenadas **N 9.710.643,93m** e **E 581.602,80m**; deste segue com azimute de $236^{\circ}00'13''$ e distância de 285,90m, confrontando com terras de , até atingir o ponto **P162**, de coordenadas **N 9.710.484,08m** e **E 581.365,77m**; deste segue com azimute de $295^{\circ}38'28''$ e distância de 76,43m, confrontando com terras de , até atingir o ponto **P163**, de coordenadas **N 9.710.517,15m** e **E 581.296,87m**; deste segue com azimute de $253^{\circ}04'20''$ e distância de 66,26m, confrontando com terras de , até atingir o ponto **P164**, de coordenadas **N 9.710.497,86m** e **E 581.233,48m**; deste segue com azimute de $244^{\circ}21'33''$ e distância de 152,86m, confrontando com terras de , até atingir o ponto **P165**, de coordenadas **N 9.710.431,71m** e **E 581.095,67m**; deste segue com azimute de $220^{\circ}36'05''$ e distância de 152,46m, confrontando com terras de , até atingir o ponto **P166**, de coordenadas **N 9.710.315,95m** e **E 580.996,45m**; deste segue com azimute de $187^{\circ}14'13''$ e distância de 162,05m, confrontando com terras de , até atingir o ponto **P167**, de coordenadas **N 9.710.155,19m** e **E 580.976,03m**; deste segue com azimute de $174^{\circ}24'35''$ e distância de 209,56m, confrontando com terras de , até atingir o ponto **P168**, de coordenadas **N 9.709.946,62m** e **E 580.996,45m**; deste segue com azimute de $201^{\circ}55'47''$ e distância de 228,78m, confrontando com terras de , até atingir o ponto **P169**, de coordenadas **N 9.709.734,40m** e **E 580.911,01m**; deste segue com azimute de $218^{\circ}27'13''$ e distância de 211,20m, confrontando com terras de , até atingir o ponto **P170**, de coordenadas **N 9.709.569,01m** e **E 580.779,67m**; deste segue com azimute de $216^{\circ}09'48''$ e distância de 160,43m, confrontando com terras de , até atingir o ponto **P171**, de coordenadas **N 9.709.439,49m** e **E 580.685,00m**; deste segue com azimute de $226^{\circ}38'11''$ e distância de 204,72m, confrontando com terras de , até atingir o ponto **P172**, de coordenadas **N 9.709.298,92m** e **E 580.536,17m**; deste segue com azimute de $234^{\circ}03'29''$ e distância de 136,17m, confrontando com terras de , até atingir o ponto **P173**, de coordenadas **N 9.709.219,00m** e **E 580.425,92m**; deste segue com azimute de $219^{\circ}48'20''$ e distância de 107,63m, confrontando com terras de , até atingir o ponto **P174**, de coordenadas **N 9.709.136,31m** e **E 580.357,02m**; deste segue com azimute de $278^{\circ}07'48''$ e distância de 107,66m, confrontando com terras de , até atingir o ponto **P175**, de coordenadas **N 9.709.151,54m** e **E 580.250,44m**; deste segue com azimute de $276^{\circ}20'03''$ e distância de 136,80m, confrontando com terras de , até atingir o ponto **P176**, de coordenadas **N 9.709.166,63m** e **E 580.114,47m**; deste segue com azimute de $230^{\circ}54'22''$



PREFEITURA DE SÃO LUÍS

SECRETARIA MUNICIPAL DE GOVERNO

MINUTA DE ANTEPROJETO DE LEI Nº _____ DE _____ DE 2019

e distância de 113,64m, confrontando com terras de , até atingir o ponto **P177**, de coordenadas **N 9.709.094,97m** e **E 580.026,28m**; deste segue com azimute de $305^{\circ}32'16''$ e distância de 94,84m, confrontando com terras de , até atingir o ponto **P178**, de coordenadas **N 9.709.150,09m** e **E 579.949,10m**; deste segue com azimute de $280^{\circ}57'15''$ e distância de 174,05m, confrontando com terras de , até atingir o ponto **P179**, de coordenadas **N 9.709.183,17m** e **E 579.778,22m**; deste segue com azimute de $270^{\circ}00'00''$ e distância de 192,93m, confrontando com terras de , até atingir o ponto **P180**, de coordenadas **N 9.709.183,17m** e **E 579.585,29m**; deste segue com azimute de $294^{\circ}37'25''$ e distância de 131,26m, confrontando com terras de , até atingir o ponto **P181**, de coordenadas **N 9.709.237,86m** e **E 579.465,96m**; deste segue com azimute de $179^{\circ}54'26''$ e distância de 376,22m, confrontando com terras de , até atingir o ponto **P182**, de coordenadas **N 9.708.861,64m** e **E 579.466,57m**; deste segue com azimute de $189^{\circ}28'58''$ e distância de 645,37m, confrontando com terras de , até atingir o ponto **P183**, de coordenadas **N 9.708.225,09m** e **E 579.360,24m**; deste segue com azimute de $149^{\circ}50'06''$ e distância de 672,01m, confrontando com terras de , até atingir o ponto **P184**, de coordenadas **N 9.707.644,08m** e **E 579.697,92m**; deste segue com azimute de $201^{\circ}36'37''$ e distância de 324,59m, confrontando com terras de , até atingir o ponto **P185**, de coordenadas **N 9.707.342,31m** e **E 579.578,38m**; deste segue com azimute de $268^{\circ}32'49''$ e distância de 345,71m, confrontando com terras de , até atingir o ponto **P186**, de coordenadas **N 9.707.333,54m** e **E 579.232,78m**; deste segue com azimute de $264^{\circ}17'23''$ e distância de 167,29m, confrontando com terras de , até atingir o ponto **P187**, de coordenadas **N 9.707.316,90m** e **E 579.066,32m**; deste segue com azimute de $166^{\circ}27'53''$ e distância de 49,71m, confrontando com terras de , até atingir o ponto **P188**, de coordenadas **N 9.707.268,57m** e **E 579.077,95m**; deste segue com azimute de $260^{\circ}50'16''$ e distância de 88,12m, confrontando com terras de , até atingir o ponto **P189**, de coordenadas **N 9.707.254,54m** e **E 578.990,96m**; deste segue com azimute de $292^{\circ}37'11''$ e distância de 36,48m, confrontando com terras de , até atingir o ponto **P190**, de coordenadas **N 9.707.268,57m** e **E 578.957,29m**; deste segue com azimute de $7^{\circ}35'41''$ e distância de 42,47m, confrontando com terras de , até atingir o ponto **P191**, de coordenadas **N 9.707.310,66m** e **E 578.962,90m**; deste segue com azimute de $273^{\circ}41'29''$ e distância de 87,17m, confrontando com terras de , até atingir o ponto **P192**, de coordenadas **N 9.707.316,27m** e **E 578.875,91m**; deste segue com azimute de $297^{\circ}55'46''$ e distância de 146,54m, confrontando com terras de , até atingir o ponto **P193**, de coordenadas **N 9.707.384,91m** e **E 578.746,43m**; deste segue com azimute de $354^{\circ}52'18''$ e distância de 407,03m, confrontando com terras de , até atingir o ponto **P194**, de coordenadas **N 9.707.790,31m** e **E 578.710,05m**; deste segue com azimute de $357^{\circ}18'14''$ e distância de 416,14m, confrontando com terras de , até atingir o ponto **P195**, de coordenadas **N 9.708.205,99m** e **E 578.690,48m**; deste segue com azimute de $356^{\circ}32'43''$ e distância de 542,08m, confrontando com terras de , até atingir o ponto **P196**, de coordenadas **N 9.708.747,08m** e **E 578.657,81m**; deste segue com azimute de $236^{\circ}06'16''$ e distância de 375,73m, confrontando com terras de , até atingir o ponto **P197**, de coordenadas **N 9.708.537,54m** e **E 578.345,93m**; deste segue com azimute de $164^{\circ}32'06''$ e distância de 285,13m, confrontando com terras de , até atingir o ponto **P198**, de coordenadas **N 9.708.262,74m** e **E 578.421,96m**; deste segue com azimute de $169^{\circ}57'41''$ e distância de 11,02m, confrontando com terras de , até atingir o ponto **P199**, de coordenadas **N 9.708.251,89m** e **E 578.423,88m**; deste segue com azimute de $279^{\circ}46'06''$ e distância de 364,50m, confrontando com terras de , até atingir o ponto **P200**, de coordenadas **N 9.708.313,73m** e **E 578.064,67m**; deste segue com azimute de $174^{\circ}05'38''$ e distância de 275,80m, confrontando com terras de , até atingir o ponto **P201**, de coordenadas **N 9.708.039,39m** e **E 578.093,05m**; deste segue com azimute de $250^{\circ}14'48''$ e distância de 1,10m, confrontando com terras de , até atingir o ponto **P202**, de coordenadas **N 9.708.039,02m** e **E 578.092,01m**; deste segue com azimute de $168^{\circ}59'02''$ e distância de 4,00m, confrontando com terras de , até atingir o ponto **P203**, de coordenadas **N 9.708.035,10m** e **E 578.092,77m**; deste segue com azimute de $250^{\circ}14'56''$ e distância de 168,96m, confrontando com terras de , até atingir o ponto **P204**, de coordenadas **N 9.707.978,00m** e **E 577.933,76m**; deste segue com azimute de $337^{\circ}34'00''$ e distância de 679,64m, confrontando com terras de , até atingir o ponto **P205**, de coordenadas **N 9.708.606,21m** e **E 577.674,40m**; deste segue com azimute de $245^{\circ}02'57''$ e distância de 45,59m, confrontando com terras de , até atingir o ponto **P206**, de coordenadas **N 9.708.586,98m** e **E 577.633,07m**; deste segue com azimute de $298^{\circ}18'03''$ e distância de 113,94m, confrontando com terras de , até atingir o ponto **P207**, de coordenadas **N 9.708.641,00m** e **E 577.532,75m**; deste segue com azimute de $32^{\circ}54'19''$ e distância de 104,17m, confrontando com terras de , até atingir o ponto **P208**, de coordenadas **N 9.708.728,46m** e **E 577.589,34m**; deste segue com azimute de $8^{\circ}06'30''$ e distância de 68,81m, confrontando com terras de , até atingir o ponto **P209**, de coordenadas **N 9.708.796,59m** e **E 577.599,04m**; deste segue com azimute de $13^{\circ}27'05''$ e distância de 303,96m, confrontando com terras de , até atingir o ponto **P210**, de coordenadas **N 9.709.092,21m** e **E 577.669,75m**; deste segue com azimute de $355^{\circ}52'40''$ e distância de 306,73m, confrontando com terras de , até atingir o ponto **P211**, de coordenadas **N 9.709.398,15m** e **E 577.647,70m**; deste segue com azimute de $23^{\circ}05'49''$ e distância de 203,75m, confrontando com terras de , até atingir o ponto **P212**, de coordenadas **N 9.709.585,57m** e **E 577.727,63m**; deste segue com azimute de $54^{\circ}46'57''$ e distância de 229,41m, confrontando com terras de , até atingir o ponto **P213**, de coordenadas **N 9.709.717,86m** e **E**



PREFEITURA DE SÃO LUÍS

SECRETARIA MUNICIPAL DE GOVERNO

MINUTA DE ANTEPROJETO DE LEI Nº _____ DE _____ DE 2019

577.915,05m; deste segue com azimute de 36°26'40" e distância de 222,70m, confrontando com terras de , até atingir o ponto **P214**, de coordenadas **N 9.709.897,01m** e **E 578.047,35m**; deste segue com azimute de 64°54'59" e distância de 143,03m, confrontando com terras de , até atingir o ponto **P215**, de coordenadas **N 9.709.957,65m** e **E 578.176,89m**; deste segue com azimute de 348°57'00" e distância de 126,23m, confrontando com terras de , até atingir o ponto **P216**, de coordenadas **N 9.710.081,54m** e **E 578.152,69m**; deste segue com azimute de 328°40'17" e distância de 69,26m, confrontando com terras de , até atingir o ponto **P217**, de coordenadas **N 9.710.140,71m** e **E 578.116,68m**; deste segue com azimute de 296°33'54" e distância de 63,27m, confrontando com terras de , até atingir o ponto **P218**, de coordenadas **N 9.710.169,00m** e **E 578.060,09m**; deste segue com azimute de 332°31'32" e distância de 217,45m, confrontando com terras de , até atingir o ponto **P219**, de coordenadas **N 9.710.361,93m** e **E 577.959,76m**; deste segue com azimute de 50°57'36" e distância de 290,19m, confrontando com terras de , até atingir o ponto **P220**, de coordenadas **N 9.710.544,71m** e **E 578.185,16m**; deste segue com azimute de 306°18'20" e distância de 56,24m, confrontando com terras de , até atingir o ponto **P221**, de coordenadas **N 9.710.578,01m** e **E 578.139,83m**; deste segue com azimute de 270°00'00" e distância de 64,31m, confrontando com terras de , até atingir o ponto **P222**, de coordenadas **N 9.710.578,01m** e **E 578.075,52m**; deste segue com azimute de 318°53'56" e distância de 436,49m, confrontando com terras de , até atingir o ponto **P223**, de coordenadas **N 9.710.906,93m** e **E 577.788,58m**; deste segue com azimute de 318°54'04" e distância de 416,26m, confrontando com terras de , até atingir o ponto **P224**, de coordenadas **N 9.711.220,61m** e **E 577.514,94m**; deste segue com azimute de 223°04'35" e distância de 134,62m, confrontando com terras de , até atingir o ponto **P225**, de coordenadas **N 9.711.122,28m** e **E 577.423,00m**; deste segue com azimute de 262°34'07" e distância de 81,36m, confrontando com terras de , até atingir o ponto **P226**, de coordenadas **N 9.711.111,75m** e **E 577.342,32m**; deste segue com azimute de 232°35'41" e distância de 75,07m, confrontando com terras de , até atingir o ponto **P227**, de coordenadas **N 9.711.066,15m** e **E 577.282,69m**; deste segue com azimute de 186°34'55" e distância de 91,81m, confrontando com terras de , até atingir o ponto **P228**, de coordenadas **N 9.710.974,95m** e **E 577.272,17m**; deste segue com azimute de 223°23'38" e distância de 265,50m, confrontando com terras de , até atingir o ponto **P229**, de coordenadas **N 9.710.782,03m** e **E 577.089,76m**; deste segue com azimute de 232°01'42" e distância de 182,44m, confrontando com terras de , até atingir o ponto **P230**, de coordenadas **N 9.710.669,78m** e **E 576.945,95m**; deste segue com azimute de 312°02'50" e distância de 171,22m, confrontando com terras de , até atingir o ponto **P231**, de coordenadas **N 9.710.784,45m** e **E 576.818,80m**; deste segue com azimute de 343°52'07" e distância de 7,63m, confrontando com terras de , até atingir o ponto **P232**, de coordenadas **N 9.710.791,77m** e **E 576.816,68m**; deste segue com azimute de 28°59'37" e distância de 209,80m, confrontando com terras de , até atingir o ponto **P233**, de coordenadas **N 9.710.975,28m** e **E 576.918,37m**; deste segue com azimute de 232°18'21" e distância de 82,66m, confrontando com terras de , até atingir o ponto **P234**, de coordenadas **N 9.710.924,74m** e **E 576.852,96m**; deste segue com azimute de 210°08'29" e distância de 99,08m, confrontando com terras de , até atingir o ponto **P235**, de coordenadas **N 9.710.839,06m** e **E 576.803,21m**; deste segue com azimute de 214°12'57" e distância de 0,26m, confrontando com terras de , até atingir o ponto **P236**, de coordenadas **N 9.710.838,84m** e **E 576.803,07m**; deste segue com azimute de 343°52'07" e distância de 0,22m, confrontando com terras de , até atingir o ponto **P237**, de coordenadas **N 9.710.839,06m** e **E 576.803,01m**; deste segue com azimute de 30°08'29" e distância de 99,08m, confrontando com terras de , até atingir o ponto **P238**, de coordenadas **N 9.710.924,74m** e **E 576.852,76m**; deste segue com azimute de 52°18'21" e distância de 82,66m, confrontando com terras de , até atingir o ponto **P239**, de coordenadas **N 9.710.975,28m** e **E 576.918,17m**; deste segue com azimute de 74°18'21" e distância de 71,06m, confrontando com terras de , até atingir o ponto **P240**, de coordenadas **N 9.710.994,50m** e **E 576.986,58m**; deste segue com azimute de 14°28'13" e distância de 38,17m, confrontando com terras de , até atingir o ponto **P241**, de coordenadas **N 9.711.031,46m** e **E 576.996,12m**; deste segue com azimute de 270°00'00" e distância de 16,73m, confrontando com terras de , até atingir o ponto **P242**, de coordenadas **N 9.711.031,46m** e **E 576.979,39m**; deste segue com azimute de 263°39'36" e distância de 32,03m, confrontando com terras de , até atingir o ponto **P243**, de coordenadas **N 9.711.027,93m** e **E 576.947,55m**; deste segue com azimute de 28°59'37" e distância de 503,26m, confrontando com terras de , até atingir o ponto **P244**, de coordenadas **N 9.711.468,11m** e **E 577.191,48m**; deste segue com azimute de 48°38'23" e distância de 630,22m, confrontando com terras de , até atingir o ponto **P245**, de coordenadas **N 9.711.884,56m** e **E 577.664,51m**; deste segue com azimute de 187°20'58" e distância de 16,59m, confrontando com terras de , até atingir o ponto **P246**, de coordenadas **N 9.711.868,11m** e **E 577.662,39m**; deste segue com azimute de 35°11'19" e distância de 119,51m, confrontando com terras de , até atingir o ponto **P247**, de coordenadas **N 9.711.965,78m** e **E 577.731,26m**; deste segue com azimute de 341°33'06" e distância de 26,30m, confrontando com terras de , até atingir o ponto **P248**, de coordenadas **N 9.711.990,72m** e **E 577.722,94m**; deste segue com azimute de 324°26'29" e distância de 127,87m, confrontando com terras de , até atingir o ponto **P249**, de coordenadas **N 9.712.094,75m** e **E 577.648,58m**; deste segue com azimute de 327°30'32" e distância de 41,53m, confrontando com terras de , até



PREFEITURA DE SÃO LUÍS

SECRETARIA MUNICIPAL DE GOVERNO

MINUTA DE ANTEPROJETO DE LEI Nº _____ DE _____ DE 2019

atingir o ponto **P250**, de coordenadas **N 9.712.129,78m** e **E 577.626,27m**; deste segue com azimute de $348^{\circ}40'53''$ e distância de 32,48m, confrontando com terras de , até atingir o ponto **P251**, de coordenadas **N 9.712.161,62m** e **E 577.619,90m**; deste segue com azimute de $36^{\circ}27'07''$ e distância de 55,43m, confrontando com terras de , até atingir o ponto **P252**, de coordenadas **N 9.712.206,21m** e **E 577.652,83m**; deste segue com azimute de $16^{\circ}56'24''$ e distância de 76,56m, confrontando com terras de , até atingir o ponto **P253**, de coordenadas **N 9.712.279,45m** e **E 577.675,14m**; deste segue com azimute de $336^{\circ}47'07''$ e distância de 40,43m, confrontando com terras de , até atingir o ponto **P254**, de coordenadas **N 9.712.316,60m** e **E 577.659,20m**; deste segue com azimute de $319^{\circ}52'38''$ e distância de 79,13m, confrontando com terras de , até atingir o ponto **P255**, de coordenadas **N 9.712.377,11m** e **E 577.608,21m**; deste segue com azimute de $332^{\circ}48'39''$ e distância de 8,83m, confrontando com terras de , até atingir o ponto **P256**, de coordenadas **N 9.712.384,96m** e **E 577.604,18m**; deste segue com azimute de $143^{\circ}35'40''$ e distância de 8,73m, confrontando com terras de , até atingir o ponto **P257**, de coordenadas **N 9.712.377,93m** e **E 577.609,36m**; deste segue com azimute de $139^{\circ}52'38''$ e distância de 79,13m, confrontando com terras de , até atingir o ponto **P258**, de coordenadas **N 9.712.317,43m** e **E 577.660,35m**; deste segue com azimute de $156^{\circ}47'07''$ e distância de 40,43m, confrontando com terras de , até atingir o ponto **P259**, de coordenadas **N 9.712.280,28m** e **E 577.676,28m**; deste segue com azimute de $196^{\circ}56'24''$ e distância de 76,56m, confrontando com terras de , até atingir o ponto **P260**, de coordenadas **N 9.712.207,03m** e **E 577.653,97m**; deste segue com azimute de $216^{\circ}27'07''$ e distância de 55,43m, confrontando com terras de , até atingir o ponto **P261**, de coordenadas **N 9.712.162,45m** e **E 577.621,04m**; deste segue com azimute de $168^{\circ}40'53''$ e distância de 32,48m, confrontando com terras de , até atingir o ponto **P262**, de coordenadas **N 9.712.130,61m** e **E 577.627,42m**; deste segue com azimute de $147^{\circ}30'32''$ e distância de 41,53m, confrontando com terras de , até atingir o ponto **P263**, de coordenadas **N 9.712.095,58m** e **E 577.649,72m**; deste segue com azimute de $143^{\circ}49'14''$ e distância de 68,38m, confrontando com terras de , até atingir o ponto **P264**, de coordenadas **N 9.712.040,38m** e **E 577.690,09m**; deste segue com azimute de $145^{\circ}09'17''$ e distância de 59,50m, confrontando com terras de , até atingir o ponto **P265**, de coordenadas **N 9.711.991,55m** e **E 577.724,09m**; deste segue com azimute de $161^{\circ}33'06''$ e distância de 53,08m, confrontando com terras de , até atingir o ponto **P266**, de coordenadas **N 9.711.941,20m** e **E 577.740,88m**; deste segue com azimute de $360^{\circ}00'00''$ e distância de 27,16m, confrontando com terras de , até atingir o ponto **P267**, de coordenadas **N 9.711.968,36m** e **E 577.740,88m**; deste segue com azimute de $337^{\circ}17'25''$ e distância de 63,29m, confrontando com terras de , até atingir o ponto **P268**, de coordenadas **N 9.712.026,74m** e **E 577.716,45m**; deste segue com azimute de $316^{\circ}08'49''$ e distância de 73,60m, confrontando com terras de , até atingir o ponto **P269**, de coordenadas **N 9.712.079,81m** e **E 577.665,46m**; deste segue com azimute de $327^{\circ}51'18''$ e distância de 53,91m, confrontando com terras de , até atingir o ponto **P270**, de coordenadas **N 9.712.125,46m** e **E 577.636,78m**; deste segue com azimute de $358^{\circ}21'43''$ e distância de 37,17m, confrontando com terras de , até atingir o ponto **P271**, de coordenadas **N 9.712.162,61m** e **E 577.635,72m**; deste segue com azimute de $34^{\circ}57'06''$ e distância de 81,59m, confrontando com terras de , até atingir o ponto **P272**, de coordenadas **N 9.712.229,48m** e **E 577.682,46m**; deste segue com azimute de $358^{\circ}01'25''$ e distância de 61,60m, confrontando com terras de , até atingir o ponto **P273**, de coordenadas **N 9.712.291,05m** e **E 577.680,33m**; deste segue com azimute de $333^{\circ}25'03''$ e distância de 33,24m, confrontando com terras de , até atingir o ponto **P274**, de coordenadas **N 9.712.320,77m** e **E 577.665,46m**; deste segue com azimute de $325^{\circ}15'46''$ e distância de 180,84m, confrontando com terras de , até atingir o ponto **P275**, de coordenadas **N 9.712.469,38m** e **E 577.562,42m**; deste segue com azimute de $356^{\circ}18'21''$ e distância de 98,92m, confrontando com terras de , até atingir o ponto **P276**, de coordenadas **N 9.712.568,10m** e **E 577.556,04m**; deste segue com azimute de $341^{\circ}00'57''$ e distância de 143,69m, confrontando com terras de , até atingir o ponto **P277**, de coordenadas **N 9.712.703,97m** e **E 577.509,30m**; deste segue com azimute de $21^{\circ}41'51''$ e distância de 94,82m, confrontando com terras de , até atingir o ponto **P278**, de coordenadas **N 9.712.792,07m** e **E 577.544,36m**; deste segue com azimute de $65^{\circ}54'52''$ e distância de 1,20m, confrontando com terras de , até atingir o ponto **P279**, de coordenadas **N 9.712.792,56m** e **E 577.545,45m**; deste segue com azimute de $21^{\circ}41'55''$ e distância de 0,44m, confrontando com terras de , até atingir o ponto **P280**, de coordenadas **N 9.712.792,98m** e **E 577.545,62m**; deste segue com azimute de $65^{\circ}54'52''$ e distância de 44,22m, confrontando com terras de , até atingir o ponto **P281**, de coordenadas **N 9.712.811,02m** e **E 577.585,99m**; deste segue com azimute de $102^{\circ}37'26''$ e distância de 126,28m, confrontando com terras de , até atingir o ponto **P282**, de coordenadas **N 9.712.783,42m** e **E 577.709,21m**; deste segue com azimute de $108^{\circ}40'26''$ e distância de 76,25m, confrontando com terras de , até atingir o ponto **P283**, de coordenadas **N 9.712.759,01m** e **E 577.781,45m**; deste segue com azimute de $94^{\circ}07'53''$ e distância de 88,40m, confrontando com terras de , até atingir o ponto **P284**, de coordenadas **N 9.712.752,64m** e **E 577.869,62m**; deste segue com azimute de $67^{\circ}28'22''$ e distância de 59,95m, confrontando com terras de , até atingir o ponto **P285**, de coordenadas **N 9.712.775,61m** e **E 577.925,00m**; deste segue com azimute de $32^{\circ}55'32''$ e distância de 42,38m, confrontando com terras de , até atingir o ponto **P286**, de coordenadas **N 9.712.811,18m** e **E 577.948,04m**; deste segue com azimute de $14^{\circ}35'59''$ e



PREFEITURA DE SÃO LUÍS

SECRETARIA MUNICIPAL DE GOVERNO

MINUTA DE ANTEPROJETO DE LEI Nº _____ DE _____ DE 2019

distância de 80,07m, confrontando com terras de , até atingir o ponto **P287**, de coordenadas **N 9.712.888,67m** e **E 577.968,22m**; deste segue com azimute de $16^{\circ}46'29''$ e distância de 184,04m, confrontando com terras de , até atingir o ponto **P288**, de coordenadas **N 9.713.064,88m** e **E 578.021,34m**; deste segue com azimute de $17^{\circ}09'29''$ e distância de 104,43m, confrontando com terras de , até atingir o ponto **P289**, de coordenadas **N 9.713.164,66m** e **E 578.052,14m**; deste segue com azimute de $11^{\circ}12'23''$ e distância de 213,18m, confrontando com terras de , até atingir o ponto **P290**, de coordenadas **N 9.713.373,77m** e **E 578.093,57m**; deste segue com azimute de $37^{\circ}42'57''$ e distância de 29,52m, confrontando com terras de , até atingir o ponto **P291**, de coordenadas **N 9.713.397,12m** e **E 578.111,63m**; deste segue com azimute de $343^{\circ}07'46''$ e distância de 36,60m, confrontando com terras de , até atingir o ponto **P292**, de coordenadas **N 9.713.432,15m** e **E 578.101,01m**; deste segue com azimute de $36^{\circ}16'30''$ e distância de 39,50m, confrontando com terras de , até atingir o ponto **P293**, de coordenadas **N 9.713.464,00m** e **E 578.124,38m**; deste segue com azimute de $33^{\circ}36'07''$ e distância de 155,48m, confrontando com terras de , até atingir o ponto **P294**, de coordenadas **N 9.713.593,50m** e **E 578.210,43m**; deste segue com azimute de $63^{\circ}27'06''$ e distância de 1,11m, confrontando com terras de , até atingir o ponto **P295**, de coordenadas **N 9.713.593,99m** e **E 578.211,42m**; deste segue com azimute de $33^{\circ}36'01''$ e distância de 0,49m, confrontando com terras de , até atingir o ponto **P296**, de coordenadas **N 9.713.594,40m** e **E 578.211,69m**; deste segue com azimute de $63^{\circ}27'09''$ e distância de 54,63m, confrontando com terras de , até atingir o ponto **P297**, de coordenadas **N 9.713.618,82m** e **E 578.260,55m**; deste segue com azimute de $61^{\circ}43'04''$ e distância de 31,36m, confrontando com terras de , até atingir o ponto **P298**, de coordenadas **N 9.713.633,68m** e **E 578.288,17m**; deste segue com azimute de $83^{\circ}09'45''$ e distância de 53,50m, confrontando com terras de , até atingir o ponto **P299**, de coordenadas **N 9.713.640,05m** e **E 578.341,29m**; deste segue com azimute de $106^{\circ}00'31''$ e distância de 111,62m, confrontando com terras de , até atingir o ponto **P300**, de coordenadas **N 9.713.609,26m** e **E 578.448,58m**; deste segue com azimute de $113^{\circ}59'26''$ e distância de 138,37m, confrontando com terras de , até atingir o ponto **P301**, de coordenadas **N 9.713.553,00m** e **E 578.575,00m**; deste segue com azimute de $116^{\circ}04'40''$ e distância de 57,95m, confrontando com terras de , até atingir o ponto **P302**, de coordenadas **N 9.713.527,53m** e **E 578.627,05m**; deste segue com azimute de $88^{\circ}15'56''$ e distância de 70,14m, confrontando com terras de , até atingir o ponto **P303**, de coordenadas **N 9.713.529,65m** e **E 578.697,16m**; deste segue com azimute de $82^{\circ}17'03''$ e distância de 63,25m, confrontando com terras de , até atingir o ponto **P304**, de coordenadas **N 9.713.538,14m** e **E 578.759,84m**; deste segue com azimute de $66^{\circ}56'44''$ e distância de 62,34m, confrontando com terras de , até atingir o ponto **P305**, de coordenadas **N 9.713.562,56m** e **E 578.817,21m**; deste segue com azimute de $58^{\circ}45'21''$ e distância de 68,30m, confrontando com terras de , até atingir o ponto **P306**, de coordenadas **N 9.713.597,99m** e **E 578.875,60m**; deste segue com azimute de $35^{\circ}08'22''$ e distância de 117,83m, confrontando com terras de , até atingir o ponto **P307**, de coordenadas **N 9.713.694,34m** e **E 578.943,42m**; deste segue com azimute de $10^{\circ}47'32''$ e distância de 45,39m, confrontando com terras de , até atingir o ponto **P308**, de coordenadas **N 9.713.738,92m** e **E 578.951,92m**; deste segue com azimute de $55^{\circ}51'39''$ e distância de 1,51m, confrontando com terras de , até atingir o ponto **P309**, de coordenadas **N 9.713.739,77m** e **E 578.953,17m**; deste segue com azimute de $10^{\circ}49'57''$ e distância de 0,06m, confrontando com terras de , até atingir o ponto **P310**, de coordenadas **N 9.713.739,83m** e **E 578.953,18m**; deste segue com azimute de $55^{\circ}51'39''$ e distância de 35,94m, confrontando com terras de , até atingir o ponto **P311**, de coordenadas **N 9.713.759,99m** e **E 578.982,93m**; deste segue com azimute de $63^{\circ}27'11''$ e distância de 25,17m, confrontando com terras de , até atingir o ponto **P312**, de coordenadas **N 9.713.771,25m** e **E 579.005,44m**; deste segue com azimute de $40^{\circ}37'21''$ e distância de 9,16m, confrontando com terras de , até atingir o ponto **P313**, de coordenadas **N 9.713.778,20m** e **E 579.011,41m**; deste segue com azimute de $254^{\circ}45'23''$ e distância de 24,22m, confrontando com terras de , até atingir o ponto **P314**, de coordenadas **N 9.713.771,83m** e **E 578.988,04m**; deste segue com azimute de $270^{\circ}00'00''$ e distância de 29,74m, confrontando com terras de , até atingir o ponto **P315**, de coordenadas **N 9.713.771,83m** e **E 578.958,29m**; deste segue com azimute de $337^{\circ}13'59''$ e distância de 35,69m, confrontando com terras de , até atingir o ponto **P316**, de coordenadas **N 9.713.804,74m** e **E 578.944,48m**; deste segue com azimute de $344^{\circ}48'11''$ e distância de 77,00m, confrontando com terras de , até atingir o ponto **P317**, de coordenadas **N 9.713.879,04m** e **E 578.924,30m**; deste segue com azimute de $320^{\circ}25'07''$ e distância de 63,35m, confrontando com terras de , até atingir o ponto **P318**, de coordenadas **N 9.713.927,87m** e **E 578.883,93m**; deste segue com azimute de $299^{\circ}52'47''$ e distância de 49,01m, confrontando com terras de , até atingir o ponto **P319**, de coordenadas **N 9.713.952,28m** e **E 578.841,44m**; deste segue com azimute de $287^{\circ}11'10''$ e distância de 46,70m, confrontando com terras de , até atingir o ponto **P320**, de coordenadas **N 9.713.966,08m** e **E 578.796,82m**; deste segue com azimute de $313^{\circ}50'23''$ e distância de 113,41m, confrontando com terras de , até atingir o ponto **P321**, de coordenadas **N 9.714.044,63m** e **E 578.715,02m**; deste segue com azimute de $333^{\circ}04'33''$ e distância de 79,77m, confrontando com terras de , até atingir o ponto **P322**, de coordenadas **N 9.714.115,75m** e **E 578.678,91m**; deste segue com azimute de $330^{\circ}51'26''$ e distância de 170,15m, confrontando com terras de , até atingir o ponto **P323**, de coordenadas **N 9.714.264,36m** e



PREFEITURA DE SÃO LUÍS

SECRETARIA MUNICIPAL DE GOVERNO

MINUTA DE ANTEPROJETO DE LEI Nº _____ DE _____ DE 2019

E **578.596,05m**; deste segue com azimute de $337^{\circ}28'51''$ e distância de 80,44m, confrontando com terras de , até atingir o ponto **P324**, de coordenadas **N 9.714.338,67m** e **E 578.565,24m**; deste segue com azimute de $360^{\circ}00'00''$ e distância de 73,24m, confrontando com terras de , até atingir o ponto **P325**, de coordenadas **N 9.714.411,91m** e **E 578.565,24m**; deste segue com azimute de $11^{\circ}24'14''$ e distância de 139,69m, confrontando com terras de , até atingir o ponto **P326**, de coordenadas **N 9.714.548,84m** e **E 578.592,86m**; deste segue com azimute de $25^{\circ}02'02''$ e distância de 35,15m, confrontando com terras de , até atingir o ponto **P327**, de coordenadas **N 9.714.580,68m** e **E 578.607,73m**; deste segue com azimute de $65^{\circ}14'29''$ e distância de 1,18m, confrontando com terras de , até atingir o ponto **P328**, de coordenadas **N 9.714.581,18m** e **E 578.608,80m**; deste segue com azimute de $25^{\circ}02'12''$ e distância de 0,45m, confrontando com terras de , até atingir o ponto **P329**, de coordenadas **N 9.714.581,59m** e **E 578.608,99m**; deste segue com azimute de $65^{\circ}14'29''$ e distância de 15,21m, confrontando com terras de , até atingir o ponto **P330**, de coordenadas **N 9.714.587,96m** e **E 578.622,80m**; deste segue com azimute de $126^{\circ}00'23''$ e distância de 101,12m, confrontando com terras de , até atingir o ponto **P331**, de coordenadas **N 9.714.528,51m** e **E 578.704,60m**; deste segue com azimute de $122^{\circ}20'48''$ e distância de 89,28m, confrontando com terras de , até atingir o ponto **P332**, de coordenadas **N 9.714.480,75m** e **E 578.780,02m**; deste segue com azimute de $129^{\circ}47'01''$ e distância de 24,88m, confrontando com terras de , até atingir o ponto **P333**, de coordenadas **N 9.714.464,82m** e **E 578.799,15m**; deste segue com azimute de $179^{\circ}02'40''$ e distância de 63,70m, confrontando com terras de , até atingir o ponto **P334**, de coordenadas **N 9.714.401,13m** e **E 578.800,21m**; deste segue com azimute de $178^{\circ}36'06''$ e distância de 22,51m, confrontando com terras de , até atingir o ponto **P335**, de coordenadas **N 9.714.378,63m** e **E 578.800,76m**; deste segue com azimute de $1^{\circ}57'14''$ e distância de 71,53m, confrontando com terras de , até atingir o ponto **P336**, de coordenadas **N 9.714.450,12m** e **E 578.803,20m**; deste segue com azimute de $47^{\circ}08'36''$ e distância de 20,29m, confrontando com terras de , até atingir o ponto **P337**, de coordenadas **N 9.714.463,92m** e **E 578.818,07m**; deste segue com azimute de $120^{\circ}24'12''$ e distância de 0,20m, confrontando com terras de , até atingir o ponto **P338**, de coordenadas **N 9.714.463,82m** e **E 578.818,24m**; deste segue com azimute de $47^{\circ}08'40''$ e distância de 1,48m, confrontando com terras de , até atingir o ponto **P339**, de coordenadas **N 9.714.464,82m** e **E 578.819,33m**; deste segue com azimute de $120^{\circ}24'23''$ e distância de 77,60m, confrontando com terras de , até atingir o ponto **P340**, de coordenadas **N 9.714.425,55m** e **E 578.886,26m**; deste segue com azimute de $103^{\circ}33'37''$ e distância de 126,76m, confrontando com terras de , até atingir o ponto **P341**, de coordenadas **N 9.714.395,83m** e **E 579.009,48m**; deste segue com azimute de $87^{\circ}45'22''$ e distância de 54,22m, confrontando com terras de , até atingir o ponto **P342**, de coordenadas **N 9.714.397,95m** e **E 579.063,66m**; deste segue com azimute de $180^{\circ}00'00''$ e distância de 21,23m, confrontando com terras de , até atingir o ponto **P343**, de coordenadas **N 9.714.376,72m** e **E 579.063,66m**; deste segue com azimute de $209^{\circ}45'49''$ e distância de 5,10m, confrontando com terras de , até atingir o ponto **P344**, de coordenadas **N 9.714.372,29m** e **E 579.061,13m**; deste segue com azimute de $37^{\circ}19'31''$ e distância de 23,12m, confrontando com terras de , até atingir o ponto **P345**, de coordenadas **N 9.714.390,68m** e **E 579.075,15m**; deste segue com azimute de $78^{\circ}42'02''$ e distância de 0,69m, confrontando com terras de , até atingir o ponto **P346**, de coordenadas **N 9.714.390,81m** e **E 579.075,82m**; deste segue com azimute de $37^{\circ}19'28''$ e distância de 0,97m, confrontando com terras de , até atingir o ponto **P347**, de coordenadas **N 9.714.391,58m** e **E 579.076,41m**; deste segue com azimute de $78^{\circ}41'55''$ e distância de 27,08m, confrontando com terras de , até atingir o ponto **P348**, de coordenadas **N 9.714.396,89m** e **E 579.102,97m**; deste segue com azimute de $82^{\circ}43'50''$ e distância de 50,33m, confrontando com terras de , até atingir o ponto **P349**, de coordenadas **N 9.714.403,26m** e **E 579.152,90m**; deste segue com azimute de $66^{\circ}16'01''$ e distância de 29,01m, confrontando com terras de , até atingir o ponto **P350**, de coordenadas **N 9.714.414,93m** e **E 579.179,45m**; deste segue com azimute de $100^{\circ}00'02''$ e distância de 36,68m, confrontando com terras de , até atingir o ponto **P351**, de coordenadas **N 9.714.408,56m** e **E 579.215,57m**; deste segue com azimute de $105^{\circ}14'38''$ e distância de 48,45m, confrontando com terras de , até atingir o ponto **P352**, de coordenadas **N 9.714.395,83m** e **E 579.262,31m**; deste segue com azimute de $132^{\circ}46'31''$ e distância de 39,08m, confrontando com terras de , até atingir o ponto **P353**, de coordenadas **N 9.714.369,29m** e **E 579.291,00m**; deste segue com azimute de $180^{\circ}55'29''$ e distância de 65,82m, confrontando com terras de , até atingir o ponto **P354**, de coordenadas **N 9.714.303,48m** e **E 579.289,93m**; deste segue com azimute de $171^{\circ}41'00''$ e distância de 95,48m, confrontando com terras de , até atingir o ponto **P355**, de coordenadas **N 9.714.209,00m** e **E 579.303,74m**; deste segue com azimute de $199^{\circ}40'05''$ e distância de 78,91m, confrontando com terras de , até atingir o ponto **P356**, de coordenadas **N 9.714.134,70m** e **E 579.277,19m**; deste segue com azimute de $215^{\circ}38'02''$ e distância de 54,78m, confrontando com terras de , até atingir o ponto **P357**, de coordenadas **N 9.714.090,18m** e **E 579.245,27m**; deste segue com azimute de $45^{\circ}01'20''$ e distância de 38,69m, confrontando com terras de , até atingir o ponto **P358**, de coordenadas **N 9.714.117,52m** e **E 579.272,64m**; deste segue com azimute de $41^{\circ}46'57''$ e distância de 42,29m, confrontando com terras de , até atingir o ponto **P359**, de coordenadas **N 9.714.149,06m** e **E 579.300,82m**; deste segue com azimute de $7^{\circ}07'49''$ e distância de 54,48m, confrontando com terras de , até atingir



PREFEITURA DE SÃO LUÍS

SECRETARIA MUNICIPAL DE GOVERNO

MINUTA DE ANTEPROJETO DE LEI Nº _____ DE _____ DE 2019

o ponto **P360**, de coordenadas **N 9.714.203,12m** e **E 579.307,58m**; deste segue com azimute de $2^{\circ}26'19''$ e distância de 52,98m, confrontando com terras de , até atingir o ponto **P361**, de coordenadas **N 9.714.256,06m** e **E 579.309,84m**; deste segue com azimute de $357^{\circ}36'44''$ e distância de 81,16m, confrontando com terras de , até atingir o ponto **P362**, de coordenadas **N 9.714.337,15m** e **E 579.306,45m**; deste segue com azimute de $349^{\circ}22'19''$ e distância de 36,67m, confrontando com terras de , até atingir o ponto **P363**, de coordenadas **N 9.714.373,19m** e **E 579.299,69m**; deste segue com azimute de $74^{\circ}45'22''$ e distância de 1,41m, confrontando com terras de , até atingir o ponto **P364**, de coordenadas **N 9.714.373,56m** e **E 579.301,05m**; deste segue com azimute de $349^{\circ}22'30''$ e distância de 0,54m, confrontando com terras de , até atingir o ponto **P365**, de coordenadas **N 9.714.374,09m** e **E 579.300,95m**; deste segue com azimute de $74^{\circ}45'22''$ e distância de 33,45m, confrontando com terras de , até atingir o ponto **P366**, de coordenadas **N 9.714.382,89m** e **E 579.333,22m**; deste segue com azimute de $263^{\circ}09'45''$ e distância de 24,69m, confrontando com terras de , até atingir o ponto **P367**, de coordenadas **N 9.714.379,95m** e **E 579.308,71m**; deste segue com azimute de $325^{\circ}45'49''$ e distância de 34,06m, confrontando com terras de , até atingir o ponto **P368**, de coordenadas **N 9.714.408,10m** e **E 579.289,55m**; deste segue com azimute de $7^{\circ}36'00''$ e distância de 17,04m, confrontando com terras de , até atingir o ponto **P369**, de coordenadas **N 9.714.425,00m** e **E 579.291,80m**; deste segue com azimute de $297^{\circ}14'14''$ e distância de 41,83m, confrontando com terras de , até atingir o ponto **P370**, de coordenadas **N 9.714.444,14m** e **E 579.254,61m**; deste segue com azimute de $271^{\circ}44'04''$ e distância de 37,21m, confrontando com terras de , até atingir o ponto **P371**, de coordenadas **N 9.714.445,27m** e **E 579.217,41m**; deste segue com azimute de $292^{\circ}36'14''$ e distância de 14,65m, confrontando com terras de , até atingir o ponto **P372**, de coordenadas **N 9.714.450,90m** e **E 579.203,88m**; deste segue com azimute de $256^{\circ}29'13''$ e distância de 91,58m, confrontando com terras de , até atingir o ponto **P373**, de coordenadas **N 9.714.429,50m** e **E 579.114,84m**; deste segue com azimute de $261^{\circ}52'34''$ e distância de 63,76m, confrontando com terras de , até atingir o ponto **P374**, de coordenadas **N 9.714.420,49m** e **E 579.051,72m**; deste segue com azimute de $275^{\circ}22'21''$ e distância de 96,23m, confrontando com terras de , até atingir o ponto **P375**, de coordenadas **N 9.714.429,50m** e **E 578.955,91m**; deste segue com azimute de $289^{\circ}49'05''$ e distância de 73,08m, confrontando com terras de , até atingir o ponto **P376**, de coordenadas **N 9.714.454,28m** e **E 578.887,15m**; deste segue com azimute de $294^{\circ}21'35''$ e distância de 79,19m, confrontando com terras de , até atingir o ponto **P377**, de coordenadas **N 9.714.486,94m** e **E 578.815,02m**; deste segue com azimute de $309^{\circ}47'02''$ e distância de 70,40m, confrontando com terras de , até atingir o ponto **P378**, de coordenadas **N 9.714.531,99m** e **E 578.760,91m**; deste segue com azimute de $295^{\circ}00'00''$ e distância de 74,62m, confrontando com terras de , até atingir o ponto **P379**, de coordenadas **N 9.714.563,53m** e **E 578.693,28m**; deste segue com azimute de $318^{\circ}33'16''$ e distância de 76,63m, confrontando com terras de , até atingir o ponto **P380**, de coordenadas **N 9.714.620,97m** e **E 578.642,56m**; deste segue com azimute de $343^{\circ}29'00''$ e distância de 63,44m, confrontando com terras de , até atingir o ponto **P381**, de coordenadas **N 9.714.681,79m** e **E 578.624,53m**; deste segue com azimute de $16^{\circ}16'20''$ e distância de 112,63m, confrontando com terras de , até atingir o ponto **P382**, de coordenadas **N 9.714.789,91m** e **E 578.656,09m**; deste segue com azimute de $26^{\circ}57'26''$ e distância de 77,08m, confrontando com terras de , até atingir o ponto **P383**, de coordenadas **N 9.714.858,61m** e **E 578.691,03m**; deste segue com azimute de $30^{\circ}09'39''$ e distância de 40,38m, confrontando com terras de , até atingir o ponto **P384**, de coordenadas **N 9.714.893,53m** e **E 578.711,32m**; deste segue com azimute de $46^{\circ}16'02''$ e distância de 73,32m, confrontando com terras de , até atingir o ponto **P385**, de coordenadas **N 9.714.944,21m** e **E 578.764,30m**; deste segue com azimute de $42^{\circ}40'08''$ e distância de 116,41m, confrontando com terras de , até atingir o ponto **P386**, de coordenadas **N 9.715.029,81m** e **E 578.843,20m**; deste segue com azimute de $52^{\circ}59'14''$ e distância de 235,73m, confrontando com terras de , até atingir o ponto **P387**, de coordenadas **N 9.715.171,72m** e **E 579.031,43m**; deste segue com azimute de $64^{\circ}19'25''$ e distância de 0,19m, confrontando com terras de , até atingir o ponto **P388**, de coordenadas **N 9.715.171,80m** e **E 579.031,61m**; deste segue com azimute de $52^{\circ}59'10''$ e distância de 1,36m, confrontando com terras de , até atingir o ponto **P389**, de coordenadas **N 9.715.172,62m** e **E 579.032,69m**; deste segue com azimute de $64^{\circ}19'45''$ e distância de 98,23m, confrontando com terras de , até atingir o ponto **P390**, de coordenadas **N 9.715.215,17m** e **E 579.121,22m**; deste segue com azimute de $48^{\circ}44'14''$ e distância de 60,48m, confrontando com terras de , até atingir o ponto **P391**, de coordenadas **N 9.715.255,06m** e **E 579.166,69m**; deste segue com azimute de $61^{\circ}38'06''$ e distância de 0,69m, confrontando com terras de , até atingir o ponto **P392**, de coordenadas **N 9.715.255,39m** e **E 579.167,29m**; deste segue com azimute de $48^{\circ}44'20''$ e distância de 0,88m, confrontando com terras de , até atingir o ponto **P393**, de coordenadas **N 9.715.255,97m** e **E 579.167,95m**; deste segue com azimute de $61^{\circ}38'07''$ e distância de 158,84m, confrontando com terras de , até atingir o ponto **P394**, de coordenadas **N 9.715.331,43m** e **E 579.307,71m**; deste segue com azimute de $61^{\circ}28'02''$ e distância de 86,45m, confrontando com terras de , até atingir o ponto **P395**, de coordenadas **N 9.715.372,72m** e **E 579.383,67m**; deste segue com azimute de $47^{\circ}11'00''$ e distância de 83,74m, confrontando com terras de , até atingir o ponto **P396**, de coordenadas **N 9.715.429,64m** e **E 579.445,09m**; deste segue com azimute de $25^{\circ}50'19''$ e



PREFEITURA DE SÃO LUÍS

SECRETARIA MUNICIPAL DE GOVERNO

MINUTA DE ANTEPROJETO DE LEI Nº _____ DE _____ DE 2019

distância de 77,59m, confrontando com terras de , até atingir o ponto **P397**, de coordenadas **N 9.715.499,47m** e **E 579.478,91m**; deste segue com azimute de $36^{\circ}53'28''$ e distância de 73,23m, confrontando com terras de , até atingir o ponto **P398**, de coordenadas **N 9.715.558,03m** e **E 579.522,87m**; deste segue com azimute de $26^{\circ}34'58''$ e distância de 141,05m, confrontando com terras de , até atingir o ponto **P399**, de coordenadas **N 9.715.684,18m** e **E 579.585,99m**; deste segue com azimute de $3^{\circ}37'27''$ e distância de 89,15m, confrontando com terras de , até atingir o ponto **P400**, de coordenadas **N 9.715.773,15m** e **E 579.591,62m**; deste segue com azimute de $352^{\circ}42'20''$ e distância de 97,65m, confrontando com terras de , até atingir o ponto **P401**, de coordenadas **N 9.715.870,01m** e **E 579.579,22m**; deste segue com azimute de $56^{\circ}02'41''$ e distância de 1,53m, confrontando com terras de , até atingir o ponto **P402**, de coordenadas **N 9.715.870,86m** e **E 579.580,49m**; deste segue com azimute de $352^{\circ}43'25''$ e distância de 0,05m, confrontando com terras de , até atingir o ponto **P403**, de coordenadas **N 9.715.870,91m** e **E 579.580,48m**; deste segue com azimute de $56^{\circ}02'39''$ e distância de 62,51m, confrontando com terras de , até atingir o ponto **P404**, de coordenadas **N 9.715.905,83m** e **E 579.632,33m**; deste segue com azimute de $100^{\circ}29'01''$ e distância de 123,80m, confrontando com terras de , até atingir o ponto **P405**, de coordenadas **N 9.715.883,30m** e **E 579.754,07m**; deste segue com azimute de $111^{\circ}31'33''$ e distância de 46,04m, confrontando com terras de , até atingir o ponto **P406**, de coordenadas **N 9.715.866,41m** e **E 579.796,90m**; deste segue com azimute de $164^{\circ}36'45''$ e distância de 46,73m, confrontando com terras de , até atingir o ponto **P407**, de coordenadas **N 9.715.821,36m** e **E 579.809,30m**; deste segue com azimute de $157^{\circ}44'08''$ e distância de 53,55m, confrontando com terras de , até atingir o ponto **P408**, de coordenadas **N 9.715.771,80m** e **E 579.829,58m**; deste segue com azimute de $125^{\circ}06'49''$ e distância de 37,20m, confrontando com terras de , até atingir o ponto **P409**, de coordenadas **N 9.715.750,40m** e **E 579.860,02m**; deste segue com azimute de $130^{\circ}34'46''$ e distância de 20,78m, confrontando com terras de , até atingir o ponto **P410**, de coordenadas **N 9.715.736,89m** e **E 579.875,80m**; deste segue com azimute de $153^{\circ}25'02''$ e distância de 83,12m, confrontando com terras de , até atingir o ponto **P411**, de coordenadas **N 9.715.662,55m** e **E 579.912,99m**; deste segue com azimute de $123^{\circ}40'11''$ e distância de 48,76m, confrontando com terras de , até atingir o ponto **P412**, de coordenadas **N 9.715.635,52m** e **E 579.953,57m**; deste segue com azimute de $100^{\circ}59'43''$ e distância de 82,67m, confrontando com terras de , até atingir o ponto **P413**, de coordenadas **N 9.715.619,75m** e **E 580.034,73m**; deste segue com azimute de $136^{\circ}26'48''$ e distância de 31,08m, confrontando com terras de , até atingir o ponto **P414**, de coordenadas **N 9.715.597,23m** e **E 580.056,14m**; deste segue com azimute de $125^{\circ}53'19''$ e distância de 40,35m, confrontando com terras de , até atingir o ponto **P415**, de coordenadas **N 9.715.573,58m** e **E 580.088,83m**; deste segue com azimute de $205^{\circ}43'37''$ e distância de 33,76m, confrontando com terras de , até atingir o ponto **P416**, de coordenadas **N 9.715.543,17m** e **E 580.074,18m**; deste segue com azimute de $225^{\circ}01'20''$ e distância de 22,31m, confrontando com terras de , até atingir o ponto **P417**, de coordenadas **N 9.715.527,40m** e **E 580.058,40m**; deste segue com azimute de $247^{\circ}50'50''$ e distância de 0,65m, confrontando com terras de , até atingir o ponto **P418**, de coordenadas **N 9.715.527,15m** e **E 580.057,79m**; deste segue com azimute de $225^{\circ}01'19''$ e distância de 0,93m, confrontando com terras de , até atingir o ponto **P419**, de coordenadas **N 9.715.526,50m** e **E 580.057,13m**; deste segue com azimute de $247^{\circ}50'58''$ e distância de 31,82m, confrontando com terras de , até atingir o ponto **P420**, de coordenadas **N 9.715.514,50m** e **E 580.027,66m**; deste segue com azimute de $210^{\circ}16'32''$ e distância de 15,06m, confrontando com terras de , até atingir o ponto **P421**, de coordenadas **N 9.715.501,49m** e **E 580.020,07m**; deste segue com azimute de $184^{\circ}05'19''$ e distância de 14,64m, confrontando com terras de , até atingir o ponto **P422**, de coordenadas **N 9.715.486,89m** e **E 580.019,03m**; deste segue com azimute de $33^{\circ}02'38''$ e distância de 24,41m, confrontando com terras de , até atingir o ponto **P423**, de coordenadas **N 9.715.507,35m** e **E 580.032,34m**; deste segue com azimute de $70^{\circ}21'43''$ e distância de 0,93m, confrontando com terras de , até atingir o ponto **P424**, de coordenadas **N 9.715.507,66m** e **E 580.033,21m**; deste segue com azimute de $33^{\circ}02'35''$ e distância de 0,70m, confrontando com terras de , até atingir o ponto **P425**, de coordenadas **N 9.715.508,25m** e **E 580.033,60m**; deste segue com azimute de $70^{\circ}21'37''$ e distância de 16,75m, confrontando com terras de , até atingir o ponto **P426**, de coordenadas **N 9.715.513,88m** e **E 580.049,38m**; deste segue com azimute de $90^{\circ}00'00''$ e distância de 8,66m, confrontando com terras de , até atingir o ponto **P427**, de coordenadas **N 9.715.513,88m** e **E 580.058,04m**; deste segue com azimute de $45^{\circ}01'21''$ e distância de 24,22m, confrontando com terras de , até atingir o ponto **P428**, de coordenadas **N 9.715.531,00m** e **E 580.075,17m**; deste segue com azimute de $56^{\circ}19'47''$ e distância de 1,29m, confrontando com terras de , até atingir o ponto **P429**, de coordenadas **N 9.715.531,72m** e **E 580.076,24m**; deste segue com azimute de $45^{\circ}01'45''$ e distância de 0,27m, confrontando com terras de , até atingir o ponto **P430**, de coordenadas **N 9.715.531,90m** e **E 580.076,43m**; deste segue com azimute de $56^{\circ}19'49''$ e distância de 22,85m, confrontando com terras de , até atingir o ponto **P431**, de coordenadas **N 9.715.544,57m** e **E 580.095,45m**; deste segue com azimute de $352^{\circ}08'26''$ e distância de 32,91m, confrontando com terras de , até atingir o ponto **P432**, de coordenadas **N 9.715.577,18m** e **E 580.090,95m**; deste segue com azimute de $20^{\circ}14'21''$ e distância de 68,42m, confrontando com terras de , até atingir o ponto **P433**, de coordenadas **N 9.715.641,38m** e **E**



PREFEITURA DE SÃO LUÍS

SECRETARIA MUNICIPAL DE GOVERNO

MINUTA DE ANTEPROJETO DE LEI Nº _____ DE _____ DE 2019

580.114,62m; deste segue com azimute de $25^{\circ}31'52''$ e distância de 54,92m, confrontando com terras de , até atingir o ponto **P434**, de coordenadas **N 9.715.690,93m** e **E 580.138,29m**; deste segue com azimute de $357^{\circ}08'07''$ e distância de 45,11m, confrontando com terras de , até atingir o ponto **P435**, de coordenadas **N 9.715.735,98m** e **E 580.136,04m**; deste segue com azimute de $297^{\circ}37'40''$ e distância de 26,72m, confrontando com terras de , até atingir o ponto **P436**, de coordenadas **N 9.715.748,37m** e **E 580.112,36m**; deste segue com azimute de $318^{\circ}20'42''$ e distância de 11,28m, confrontando com terras de , até atingir o ponto **P437**, de coordenadas **N 9.715.756,80m** e **E 580.104,87m**; deste segue com azimute de $174^{\circ}17'06''$ e distância de 20,01m, confrontando com terras de , até atingir o ponto **P438**, de coordenadas **N 9.715.736,89m** e **E 580.106,86m**; deste segue com azimute de $101^{\circ}18'06''$ e distância de 22,99m, confrontando com terras de , até atingir o ponto **P439**, de coordenadas **N 9.715.732,38m** e **E 580.129,41m**; deste segue com azimute de $184^{\circ}31'02''$ e distância de 42,93m, confrontando com terras de , até atingir o ponto **P440**, de coordenadas **N 9.715.689,58m** e **E 580.126,02m**; deste segue com azimute de $199^{\circ}40'05''$ e distância de 50,23m, confrontando com terras de , até atingir o ponto **P441**, de coordenadas **N 9.715.642,28m** e **E 580.109,12m**; deste segue com azimute de $225^{\circ}01'20''$ e distância de 23,90m, confrontando com terras de , até atingir o ponto **P442**, de coordenadas **N 9.715.625,39m** e **E 580.092,21m**; deste segue com azimute de $270^{\circ}00'03''$ e distância de 0,36m, confrontando com terras de , até atingir o ponto **P443**, de coordenadas **N 9.715.625,39m** e **E 580.091,85m**; deste segue com azimute de $225^{\circ}01'20''$ e distância de 1,28m, confrontando com terras de , até atingir o ponto **P444**, de coordenadas **N 9.715.624,48m** e **E 580.090,95m**; deste segue com azimute de $270^{\circ}00'00''$ e distância de 43,96m, confrontando com terras de , até atingir o ponto **P445**, de coordenadas **N 9.715.624,48m** e **E 580.046,99m**; deste segue com azimute de $279^{\circ}60'00''$ e distância de 19,46m, confrontando com terras de , até atingir o ponto **P446**, de coordenadas **N 9.715.627,86m** e **E 580.027,83m**; deste segue com azimute de $280^{\circ}54'53''$ e distância de 65,43m, confrontando com terras de , até atingir o ponto **P447**, de coordenadas **N 9.715.640,25m** e **E 579.963,58m**; deste segue com azimute de $299^{\circ}10'43''$ e distância de 43,89m, confrontando com terras de , até atingir o ponto **P448**, de coordenadas **N 9.715.661,65m** e **E 579.925,26m**; deste segue com azimute de $336^{\circ}47'08''$ e distância de 60,05m, confrontando com terras de , até atingir o ponto **P449**, de coordenadas **N 9.715.716,84m** e **E 579.901,59m**; deste segue com azimute de $356^{\circ}10'57''$ e distância de 33,86m, confrontando com terras de , até atingir o ponto **P450**, de coordenadas **N 9.715.750,63m** e **E 579.899,33m**; deste segue com azimute de $22^{\circ}15'54''$ e distância de 26,77m, confrontando com terras de , até atingir o ponto **P451**, de coordenadas **N 9.715.775,40m** e **E 579.909,48m**; deste segue com azimute de $14^{\circ}02'47''$ e distância de 46,44m, confrontando com terras de , até atingir o ponto **P452**, de coordenadas **N 9.715.820,46m** e **E 579.920,75m**; deste segue com azimute de $290^{\circ}32'32''$ e distância de 8,42m, confrontando com terras de , até atingir o ponto **P453**, de coordenadas **N 9.715.823,41m** e **E 579.912,87m**; deste segue com azimute de $185^{\circ}31'55''$ e distância de 33,74m, confrontando com terras de , até atingir o ponto **P454**, de coordenadas **N 9.715.789,82m** e **E 579.909,61m**; deste segue com azimute de $238^{\circ}15'36''$ e distância de 1,47m, confrontando com terras de , até atingir o ponto **P455**, de coordenadas **N 9.715.789,05m** e **E 579.908,36m**; deste segue com azimute de $185^{\circ}30'51''$ e distância de 0,13m, confrontando com terras de , até atingir o ponto **P456**, de coordenadas **N 9.715.788,92m** e **E 579.908,35m**; deste segue com azimute de $238^{\circ}15'37''$ e distância de 27,83m, confrontando com terras de , até atingir o ponto **P457**, de coordenadas **N 9.715.774,28m** e **E 579.884,68m**; deste segue com azimute de $306^{\circ}13'57''$ e distância de 41,92m, confrontando com terras de , até atingir o ponto **P458**, de coordenadas **N 9.715.799,06m** e **E 579.850,87m**; deste segue com azimute de $323^{\circ}57'06''$ e distância de 45,97m, confrontando com terras de , até atingir o ponto **P459**, de coordenadas **N 9.715.836,22m** e **E 579.823,82m**; deste segue com azimute de $346^{\circ}59'43''$ e distância de 30,05m, confrontando com terras de , até atingir o ponto **P460**, de coordenadas **N 9.715.865,51m** e **E 579.817,05m**; deste segue com azimute de $315^{\circ}47'05''$ e distância de 56,57m, confrontando com terras de , até atingir o ponto **P461**, de coordenadas **N 9.715.906,05m** e **E 579.777,60m**; deste segue com azimute de $278^{\circ}25'14''$ e distância de 30,76m, confrontando com terras de , até atingir o ponto **P462**, de coordenadas **N 9.715.910,56m** e **E 579.747,17m**; deste segue com azimute de $279^{\circ}17'10''$ e distância de 122,53m, confrontando com terras de , até atingir o ponto **P463**, de coordenadas **N 9.715.930,33m** e **E 579.626,25m**; deste segue com azimute de $83^{\circ}39'35''$ e distância de 34,16m, confrontando com terras de , até atingir o ponto **P464**, de coordenadas **N 9.715.934,10m** e **E 579.660,20m**; deste segue com azimute de $100^{\circ}00'29''$ e distância de 50,71m, confrontando com terras de , até atingir o ponto **P465**, de coordenadas **N 9.715.925,29m** e **E 579.710,14m**; deste segue com azimute de $104^{\circ}49'55''$ e distância de 77,77m, confrontando com terras de , até atingir o ponto **P466**, de coordenadas **N 9.715.905,38m** e **E 579.785,32m**; deste segue com azimute de $120^{\circ}28'53''$ e distância de 26,38m, confrontando com terras de , até atingir o ponto **P467**, de coordenadas **N 9.715.892,00m** e **E 579.808,05m**; deste segue com azimute de $143^{\circ}07'48''$ e distância de 29,37m, confrontando com terras de , até atingir o ponto **P468**, de coordenadas **N 9.715.868,50m** e **E 579.825,68m**; deste segue com azimute de $165^{\circ}19'25''$ e distância de 42,51m, confrontando com terras de , até atingir o ponto **P469**, de coordenadas **N 9.715.827,37m** e **E 579.836,45m**; deste segue com azimute de $130^{\circ}00'02''$ e distância de 13,50m, confrontando com terras de , até



PREFEITURA DE SÃO LUÍS

SECRETARIA MUNICIPAL DE GOVERNO

MINUTA DE ANTEPROJETO DE LEI Nº _____ DE _____ DE 2019

atingir o ponto **P470**, de coordenadas **N 9.715.818,70m** e **E 579.846,79m**; deste segue com azimute de $17^{\circ}34'01''$ e distância de 115,53m, confrontando com terras de , até atingir o ponto **P471**, de coordenadas **N 9.715.928,84m** e **E 579.881,66m**; deste segue com azimute de $18^{\circ}19'49''$ e distância de 2,10m, confrontando com terras de , até atingir o ponto **P472**, de coordenadas **N 9.715.930,83m** e **E 579.882,32m**; deste segue com azimute de $127^{\circ}31'39''$ e distância de 11,47m, confrontando com terras de , até atingir o ponto **P473**, de coordenadas **N 9.715.923,85m** e **E 579.891,42m**; deste segue com azimute de $76^{\circ}10'50''$ e distância de 37,28m, confrontando com terras de , até atingir o ponto **P474**, de coordenadas **N 9.715.932,75m** e **E 579.927,62m**; deste segue com azimute de $21^{\circ}03'34''$ e distância de 40,37m, confrontando com terras de , até atingir o ponto **P475**, de coordenadas **N 9.715.970,43m** e **E 579.942,13m**; deste segue com azimute de $115^{\circ}58'15''$ e distância de 71,12m, confrontando com terras de , até atingir o ponto **P476**, de coordenadas **N 9.715.939,28m** e **E 580.006,06m**; deste segue com azimute de $53^{\circ}04'40''$ e distância de 172,54m, confrontando com terras de , até atingir o ponto **P477**, de coordenadas **N 9.716.042,94m** e **E 580.144,00m**; deste segue com azimute de $145^{\circ}59'06''$ e distância de 76,00m, confrontando com terras de , até atingir o ponto **P478**, de coordenadas **N 9.715.979,94m** e **E 580.186,51m**; deste segue com azimute de $55^{\circ}59'06''$ e distância de 147,35m, confrontando com terras de , até atingir o ponto **P479**, de coordenadas **N 9.716.062,37m** e **E 580.308,65m**; deste segue com azimute de $317^{\circ}08'30''$ e distância de 138,46m, confrontando com terras de , até atingir o ponto **P480**, de coordenadas **N 9.716.163,87m** e **E 580.214,47m**; deste segue com azimute de $10^{\circ}43'38''$ e distância de 36,36m, confrontando com terras de , até atingir o ponto **P481**, de coordenadas **N 9.716.199,60m** e **E 580.221,23m**; deste segue com azimute de $83^{\circ}52'13''$ e distância de 186,88m, confrontando com terras de , até atingir o ponto **P482**, de coordenadas **N 9.716.219,55m** e **E 580.407,04m**; deste segue com azimute de $245^{\circ}05'54''$ e distância de 8,05m, confrontando com terras de , até atingir o ponto **P483**, de coordenadas **N 9.716.216,16m** e **E 580.399,74m**; deste segue com azimute de $166^{\circ}00'50''$ e distância de 22,14m, confrontando com terras de , até atingir o ponto **P484**, de coordenadas **N 9.716.194,68m** e **E 580.405,09m**; deste segue com azimute de $118^{\circ}11'46''$ e distância de 105,03m, confrontando com terras de , até atingir o ponto **P485**, de coordenadas **N 9.716.145,06m** e **E 580.497,66m**; deste segue com azimute de $133^{\circ}56'17''$ e distância de 32,04m, confrontando com terras de , até atingir o ponto **P486**, de coordenadas **N 9.716.122,82m** e **E 580.520,73m**; deste segue com azimute de $133^{\circ}56'17''$ e distância de 28,37m, confrontando com terras de , até atingir o ponto **P487**, de coordenadas **N 9.716.103,14m** e **E 580.541,16m**; deste segue com azimute de $133^{\circ}56'17''$ e distância de 42,38m, confrontando com terras de , até atingir o ponto **P488**, de coordenadas **N 9.716.073,73m** e **E 580.571,68m**; deste segue com azimute de $143^{\circ}43'37''$ e distância de 43,60m, confrontando com terras de , até atingir o ponto **P489**, de coordenadas **N 9.716.038,58m** e **E 580.597,47m**; deste segue com azimute de $143^{\circ}43'37''$ e distância de 44,85m, confrontando com terras de , até atingir o ponto **P490**, de coordenadas **N 9.716.002,42m** e **E 580.624,01m**; deste segue com azimute de $143^{\circ}43'37''$ e distância de 59,02m, confrontando com terras de , até atingir o ponto **P491**, de coordenadas **N 9.715.954,84m** e **E 580.658,92m**; deste segue com azimute de $134^{\circ}58'47''$ e distância de 56,06m, confrontando com terras de , até atingir o ponto **P492**, de coordenadas **N 9.715.915,22m** e **E 580.698,58m**; deste segue com azimute de $107^{\circ}38'18''$ e distância de 44,59m, confrontando com terras de , até atingir o ponto **P493**, de coordenadas **N 9.715.901,71m** e **E 580.741,07m**; deste segue com azimute de $217^{\circ}23'51''$ e distância de 54,43m, confrontando com terras de , até atingir o ponto **P494**, de coordenadas **N 9.715.858,47m** e **E 580.708,01m**; deste segue com azimute de $123^{\circ}44'03''$ e distância de 44,58m, confrontando com terras de , até atingir o ponto **P495**, de coordenadas **N 9.715.833,71m** e **E 580.745,09m**; deste segue com azimute de $23^{\circ}56'52''$ e distância de 57,65m, confrontando com terras de , até atingir o ponto **P496**, de coordenadas **N 9.715.886,40m** e **E 580.768,49m**; deste segue com azimute de $117^{\circ}40'25''$ e distância de 77,35m, confrontando com terras de , até atingir o ponto **P497**, de coordenadas **N 9.715.850,48m** e **E 580.836,99m**; deste segue com azimute de $94^{\circ}11'49''$ e distância de 87,20m, confrontando com terras de , até atingir o ponto **P498**, de coordenadas **N 9.715.844,09m** e **E 580.923,95m**; deste segue com azimute de $88^{\circ}07'08''$ e distância de 55,87m, confrontando com terras de , até atingir o ponto **P499**, de coordenadas **N 9.715.845,93m** e **E 580.979,79m**; deste segue com azimute de $80^{\circ}42'52''$ e distância de 7,11m, confrontando com terras de , até atingir o ponto **P500**, de coordenadas **N 9.715.847,08m** e **E 580.986,81m**; deste segue com azimute de $227^{\circ}16'22''$ e distância de 1,09m, confrontando com terras de , até atingir o ponto **P501**, de coordenadas **N 9.715.846,34m** e **E 580.986,01m**; deste segue com azimute de $127^{\circ}17'04''$ e distância de 60,74m, confrontando com terras de , até atingir o ponto **P502**, de coordenadas **N 9.715.809,54m** e **E 581.034,33m**; deste segue com azimute de $159^{\circ}39'49''$ e distância de 35,07m, confrontando com terras de , até atingir o ponto **P503**, de coordenadas **N 9.715.776,66m** e **E 581.046,52m**; deste segue com azimute de $159^{\circ}39'49''$ e distância de 20,88m, confrontando com terras de , até atingir o ponto **P504**, de coordenadas **N 9.715.757,08m** e **E 581.053,78m**; deste segue com azimute de $159^{\circ}39'49''$ e distância de 20,12m, confrontando com terras de , até atingir o ponto **P505**, de coordenadas **N 9.715.738,21m** e **E 581.060,77m**; deste segue com azimute de $169^{\circ}52'06''$ e distância de 75,14m, confrontando com terras de , até atingir o ponto **P506**, de coordenadas **N 9.715.664,24m** e **E 581.073,99m**; deste segue com azimute de $133^{\circ}08'39''$



PREFEITURA DE SÃO LUÍS

SECRETARIA MUNICIPAL DE GOVERNO

MINUTA DE ANTEPROJETO DE LEI Nº _____ DE _____ DE 2019

e distância de 45,41m, confrontando com terras de , até atingir o ponto **P507**, de coordenadas **N 9.715.633,19m** e **E 581.107,12m**; deste segue com azimute de $155^{\circ}48'21''$ e distância de 12,45m, confrontando com terras de , até atingir o ponto **P508**, de coordenadas **N 9.715.621,83m** e **E 581.112,22m**; deste segue com azimute de $155^{\circ}48'21''$ e distância de 16,30m, confrontando com terras de , até atingir o ponto **P509**, de coordenadas **N 9.715.606,96m** e **E 581.118,90m**; deste segue com azimute de $155^{\circ}48'21''$ e distância de 20,55m, confrontando com terras de , até atingir o ponto **P510**, de coordenadas **N 9.715.588,22m** e **E 581.127,32m**; deste segue com azimute de $161^{\circ}33'10''$ e distância de 13,59m, confrontando com terras de , até atingir o ponto **P511**, de coordenadas **N 9.715.575,33m** e **E 581.131,62m**; deste segue com azimute de $161^{\circ}33'10''$ e distância de 32,85m, confrontando com terras de , até atingir o ponto **P512**, de coordenadas **N 9.715.544,17m** e **E 581.142,02m**; deste segue com azimute de $152^{\circ}49'44''$ e distância de 21,07m, confrontando com terras de , até atingir o ponto **P513**, de coordenadas **N 9.715.525,42m** e **E 581.151,64m**; deste segue com azimute de $152^{\circ}49'44''$ e distância de 26,74m, confrontando com terras de , até atingir o ponto **P514**, de coordenadas **N 9.715.501,63m** e **E 581.163,85m**; deste segue com azimute de $152^{\circ}49'44''$ e distância de 36,12m, confrontando com terras de , até atingir o ponto **P515**, de coordenadas **N 9.715.469,50m** e **E 581.180,34m**; deste segue com azimute de $297^{\circ}35'00''$ e distância de 37,81m, confrontando com terras de , até atingir o ponto **P516**, de coordenadas **N 9.715.487,00m** e **E 581.146,83m**; deste segue com azimute de $207^{\circ}35'00''$ e distância de 15,59m, confrontando com terras de , até atingir o ponto **P517**, de coordenadas **N 9.715.473,19m** e **E 581.139,61m**; deste segue com azimute de $117^{\circ}35'00''$ e distância de 28,94m, confrontando com terras de , até atingir o ponto **P518**, de coordenadas **N 9.715.459,79m** e **E 581.165,26m**; deste segue com azimute de $118^{\circ}03'28''$ e distância de 14,77m, confrontando com terras de , até atingir o ponto **P519**, de coordenadas **N 9.715.452,84m** e **E 581.178,29m**; deste segue com azimute de $121^{\circ}40'06''$ e distância de 16,21m, confrontando com terras de , até atingir o ponto **P520**, de coordenadas **N 9.715.444,33m** e **E 581.192,09m**; deste segue com azimute de $156^{\circ}11'00''$ e distância de 6,62m, confrontando com terras de , até atingir o ponto **P521**, de coordenadas **N 9.715.438,27m** e **E 581.194,76m**; deste segue com azimute de $156^{\circ}40'57''$ e distância de 20,44m, confrontando com terras de , até atingir o ponto **P522**, de coordenadas **N 9.715.419,50m** e **E 581.202,86m**; deste segue com azimute de $149^{\circ}30'54''$ e distância de 8,40m, confrontando com terras de , até atingir o ponto **P523**, de coordenadas **N 9.715.412,26m** e **E 581.207,12m**; deste segue com azimute de $133^{\circ}27'11''$ e distância de 17,42m, confrontando com terras de , até atingir o ponto **P524**, de coordenadas **N 9.715.400,28m** e **E 581.219,76m**; deste segue com azimute de $137^{\circ}26'12''$ e distância de 24,21m, confrontando com terras de , até atingir o ponto **P525**, de coordenadas **N 9.715.382,44m** e **E 581.236,14m**; deste segue com azimute de $172^{\circ}07'23''$ e distância de 9,52m, confrontando com terras de , até atingir o ponto **P526**, de coordenadas **N 9.715.373,02m** e **E 581.237,44m**; deste segue com azimute de $180^{\circ}24'23''$ e distância de 4,23m, confrontando com terras de , até atingir o ponto **P527**, de coordenadas **N 9.715.368,79m** e **E 581.237,41m**; deste segue com azimute de $176^{\circ}21'41''$ e distância de 12,61m, confrontando com terras de , até atingir o ponto **P528**, de coordenadas **N 9.715.356,21m** e **E 581.238,21m**; deste segue com azimute de $158^{\circ}39'30''$ e distância de 8,13m, confrontando com terras de , até atingir o ponto **P529**, de coordenadas **N 9.715.348,63m** e **E 581.241,17m**; deste segue com azimute de $121^{\circ}29'06''$ e distância de 10,68m, confrontando com terras de , até atingir o ponto **P530**, de coordenadas **N 9.715.343,05m** e **E 581.250,28m**; deste segue com azimute de $121^{\circ}29'06''$ e distância de 14,24m, confrontando com terras de , até atingir o ponto **P531**, de coordenadas **N 9.715.335,62m** e **E 581.262,42m**; deste segue com azimute de $96^{\circ}23'43''$ e distância de 5,75m, confrontando com terras de , até atingir o ponto **P532**, de coordenadas **N 9.715.334,98m** e **E 581.268,13m**; deste segue com azimute de $110^{\circ}47'37''$ e distância de 9,92m, confrontando com terras de , até atingir o ponto **P533**, de coordenadas **N 9.715.331,45m** e **E 581.277,41m**; deste segue com azimute de $230^{\circ}02'16''$ e distância de 3,52m, confrontando com terras de , até atingir o ponto **P534**, de coordenadas **N 9.715.329,19m** e **E 581.274,71m**; deste segue com azimute de $144^{\circ}26'37''$ e distância de 53,21m, confrontando com terras de , até atingir o ponto **P535**, de coordenadas **N 9.715.285,91m** e **E 581.305,65m**; deste segue com azimute de $138^{\circ}17'54''$ e distância de 64,16m, confrontando com terras de , até atingir o ponto **P536**, de coordenadas **N 9.715.238,00m** e **E 581.348,34m**; deste segue com azimute de $138^{\circ}17'54''$ e distância de 51,55m, confrontando com terras de , até atingir o ponto **P537**, de coordenadas **N 9.715.199,52m** e **E 581.382,63m**; deste segue com azimute de $138^{\circ}17'54''$ e distância de 45,78m, confrontando com terras de , até atingir o ponto **P538**, de coordenadas **N 9.715.165,34m** e **E 581.413,08m**; deste segue com azimute de $138^{\circ}17'54''$ e distância de 35,94m, confrontando com terras de , até atingir o ponto **P539**, de coordenadas **N 9.715.138,50m** e **E 581.436,99m**; deste segue com azimute de $138^{\circ}17'54''$ e distância de 17,97m, confrontando com terras de , até atingir o ponto **P540**, de coordenadas **N 9.715.125,08m** e **E 581.448,95m**; deste segue com azimute de $112^{\circ}01'21''$ e distância de 99,88m, confrontando com terras de , até atingir o ponto **P541**, de coordenadas **N 9.715.087,63m** e **E 581.541,54m**; deste segue com azimute de $100^{\circ}07'04''$ e distância de 62,70m, confrontando com terras de , até atingir o ponto **P542**, de coordenadas **N 9.715.076,61m** e **E 581.603,27m**; deste segue com azimute de $77^{\circ}54'48''$ e distância de 63,13m, confrontando com terras de , até atingir o ponto **P543**, de coordenadas **N 9.715.089,83m** e **E**



PREFEITURA DE SÃO LUÍS

SECRETARIA MUNICIPAL DE GOVERNO

MINUTA DE ANTEPROJETO DE LEI Nº _____ DE _____ DE 2019

581.665,00m; deste segue com azimute de 43°33'03" e distância de 60,79m, confrontando com terras de , até atingir o ponto **P544**, de coordenadas **N 9.715.133,89m** e **E 581.706,89m**; deste segue com azimute de 71°34'37" e distância de 62,74m, confrontando com terras de , até atingir o ponto **P545**, de coordenadas **N 9.715.153,72m** e **E 581.766,41m**; deste segue com azimute de 90°00'00" e distância de 66,14m, confrontando com terras de , até atingir o ponto **P546**, de coordenadas **N 9.715.153,72m** e **E 581.832,55m**; deste segue com azimute de 102°05'12" e distância de 63,13m, confrontando com terras de , até atingir o ponto **P547**, de coordenadas **N 9.715.140,50m** e **E 581.894,28m**; deste segue com azimute de 64°34'45" e distância de 200,16m, confrontando com terras de , até atingir o ponto **P548**, de coordenadas **N 9.715.226,42m** e **E 582.075,05m**; deste segue com azimute de 67°55'10" e distância de 216,74m, confrontando com terras de , até atingir o ponto **P549**, de coordenadas **N 9.715.307,90m** e **E 582.275,90m**; deste segue com azimute de 60°02'26" e distância de 111,90m, confrontando com terras de , até atingir o ponto **P550**, de coordenadas **N 9.715.363,78m** e **E 582.372,84m**; deste segue com azimute de 57°57'13" e distância de 76,60m, confrontando com terras de , até atingir o ponto **P551**, de coordenadas **N 9.715.404,42m** e **E 582.437,77m**; deste segue com azimute de 58°59'29" e distância de 47,25m, confrontando com terras de , até atingir o ponto **P552**, de coordenadas **N 9.715.428,76m** e **E 582.478,26m**; deste segue com azimute de 57°32'32" e distância de 90,16m, confrontando com terras de , até atingir o ponto **P553**, de coordenadas **N 9.715.477,15m** e **E 582.554,34m**; deste segue com azimute de 270°00'48" e distância de 91,83m, confrontando com terras de , até atingir o ponto **P554**, de coordenadas **N 9.715.477,17m** e **E 582.462,51m**; deste segue com azimute de 89°54'57" e distância de 143,77m, confrontando com terras de , até atingir o ponto **P555**, de coordenadas **N 9.715.477,38m** e **E 582.606,28m**; deste segue com azimute de 31°18'37" e distância de 560,50m, confrontando com terras de , até atingir o ponto **P556**, de coordenadas **N 9.715.956,25m** e **E 582.897,56m**; deste segue com azimute de 74°28'33" e distância de 69,25m, confrontando com terras de , até atingir o ponto **P557**, de coordenadas **N 9.715.974,79m** e **E 582.964,29m**; deste segue com azimute de 18°26'06" e distância de 45,96m, confrontando com terras de , até atingir o ponto **P558**, de coordenadas **N 9.716.018,39m** e **E 582.978,82m**; deste segue com azimute de 356°11'09" e distância de 64,54m, confrontando com terras de , até atingir o ponto **P559**, de coordenadas **N 9.716.082,79m** e **E 582.974,53m**; deste segue com azimute de 31°18'37" e distância de 75,45m, confrontando com terras de , até atingir o ponto **P560**, de coordenadas **N 9.716.147,25m** e **E 583.013,74m**; deste segue com azimute de 3°26'07" e distância de 72,23m, confrontando com terras de , até atingir o ponto **P561**, de coordenadas **N 9.716.219,35m** e **E 583.018,07m**; deste segue com azimute de 315°30'09" e distância de 136,15m, confrontando com terras de , até atingir o ponto **P562**, de coordenadas **N 9.716.316,46m** e **E 582.922,64m**; deste segue com azimute de 42°23'20" e distância de 23,91m, confrontando com terras de , até atingir o ponto **P563**, de coordenadas **N 9.716.334,12m** e **E 582.938,76m**; deste segue com azimute de 218°39'35" e distância de 13,43m, confrontando com terras de , até atingir o ponto **P564**, de coordenadas **N 9.716.323,64m** e **E 582.930,37m**; deste segue com azimute de 137°36'09" e distância de 150,90m, confrontando com terras de , até atingir o ponto **P565**, de coordenadas **N 9.716.212,20m** e **E 583.032,12m**; deste segue com azimute de 25°49'16" e distância de 163,77m, confrontando com terras de , até atingir o ponto **P566**, de coordenadas **N 9.716.359,62m** e **E 583.103,45m**; deste segue com azimute de 133°05'53" e distância de 9,70m, confrontando com terras de , até atingir o ponto **P567**, de coordenadas **N 9.716.352,99m** e **E 583.110,54m**; deste segue com azimute de 29°52'45" e distância de 814,93m, confrontando com terras de , até atingir o ponto **P568**, de coordenadas **N 9.717.059,60m** e **E 583.516,52m**; deste segue com azimute de 18°26'02" e distância de 18,03m, confrontando com terras de , até atingir o ponto **P569**, de coordenadas **N 9.717.076,70m** e **E 583.522,22m**; deste segue com azimute de 356°05'11" e distância de 34,62m, confrontando com terras de , até atingir o ponto **P570**, de coordenadas **N 9.717.111,24m** e **E 583.519,85m**; deste segue com azimute de 28°54'57" e distância de 50,96m, confrontando com terras de , até atingir o ponto **P01**, de coordenadas **N 9.717.155,84m** e **E 583.544,49m**, onde teve inicio a descrição deste perímetro.

ÁREA RURAL – PARTE 02

Município: SÃO LUIS U.F: MA - BR

Área (ha): 4.213,3648 ha

Perímetro (m): 67,585.98 m

LIMITES e CONFRONTANTES: Inicia-se a descrição deste perímetro no ponto **P01**, de coordenadas UTM **N=9.711.582,01m** e **E=593.094,40m** referidas ao MC 45° WGr. Sistema Geocêntrico SIRGAS 2000; deste segue com azimute de 206°29'50" e distância de 65,42m, confrontando com terras de , até atingir o ponto **P02**, de coordenadas **N 9.711.523,45m** e **E 593.065,21m**; deste segue com azimute de 208°22'04" e distância de 78,31m, confrontando com terras de , até atingir o ponto **P03**, de coordenadas **N 9.711.454,54m** e **E 593.028,00m**; deste



PREFEITURA DE SÃO LUÍS

SECRETARIA MUNICIPAL DE GOVERNO

MINUTA DE ANTEPROJETO DE LEI Nº _____ DE _____ DE 2019

segue com azimute de $202^{\circ}19'23''$ e distância de 78,72m, confrontando com terras de , até atingir o ponto **P04**, de coordenadas **N 9.711.381,72m** e **E 592.998,10m**; deste segue com azimute de $211^{\circ}57'42''$ e distância de 46,16m, confrontando com terras de , até atingir o ponto **P05**, de coordenadas **N 9.711.342,56m** e **E 592.973,66m**; deste segue com azimute de $201^{\circ}11'13''$ e distância de 31,39m, confrontando com terras de , até atingir o ponto **P06**, de coordenadas **N 9.711.313,30m** e **E 592.962,32m**; deste segue com azimute de $193^{\circ}23'45''$ e distância de 18,21m, confrontando com terras de , até atingir o ponto **P07**, de coordenadas **N 9.711.295,58m** e **E 592.958,10m**; deste segue com azimute de $160^{\circ}32'29''$ e distância de 185,79m, confrontando com terras de , até atingir o ponto **P08**, de coordenadas **N 9.711.120,40m** e **E 593.019,99m**; deste segue com azimute de $178^{\circ}12'36''$ e distância de 88,78m, confrontando com terras de , até atingir o ponto **P09**, de coordenadas **N 9.711.031,67m** e **E 593.022,77m**; deste segue com azimute de $183^{\circ}37'17''$ e distância de 219,50m, confrontando com terras de , até atingir o ponto **P10**, de coordenadas **N 9.710.812,60m** e **E 593.008,90m**; deste segue com azimute de $184^{\circ}34'26''$ e distância de 139,09m, confrontando com terras de , até atingir o ponto **P11**, de coordenadas **N 9.710.673,96m** e **E 592.997,81m**; deste segue com azimute de $184^{\circ}14'11''$ e distância de 18,26m, confrontando com terras de , até atingir o ponto **P12**, de coordenadas **N 9.710.655,74m** e **E 592.996,46m**; deste segue com azimute de $184^{\circ}14'11''$ e distância de 35,74m, confrontando com terras de , até atingir o ponto **P13**, de coordenadas **N 9.710.620,10m** e **E 592.993,82m**; deste segue com azimute de $184^{\circ}14'11''$ e distância de 21,07m, confrontando com terras de , até atingir o ponto **P14**, de coordenadas **N 9.710.599,09m** e **E 592.992,26m**; deste segue com azimute de $257^{\circ}28'16''$ e distância de 8,07m, confrontando com terras de , até atingir o ponto **P15**, de coordenadas **N 9.710.597,33m** e **E 592.984,39m**; deste segue com azimute de $257^{\circ}28'16''$ e distância de 26,41m, confrontando com terras de , até atingir o ponto **P16**, de coordenadas **N 9.710.591,61m** e **E 592.958,61m**; deste segue com azimute de $257^{\circ}28'16''$ e distância de 16,65m, confrontando com terras de , até atingir o ponto **P17**, de coordenadas **N 9.710.587,99m** e **E 592.942,35m**; deste segue com azimute de $247^{\circ}22'48''$ e distância de 36,05m, confrontando com terras de , até atingir o ponto **P18**, de coordenadas **N 9.710.574,13m** e **E 592.909,08m**; deste segue com azimute de $275^{\circ}42'38''$ e distância de 27,87m, confrontando com terras de , até atingir o ponto **P19**, de coordenadas **N 9.710.576,90m** e **E 592.881,35m**; deste segue com azimute de $241^{\circ}41'57''$ e distância de 40,94m, confrontando com terras de , até atingir o ponto **P20**, de coordenadas **N 9.710.557,49m** e **E 592.845,30m**; deste segue com azimute de $262^{\circ}04'23''$ e distância de 57,23m, confrontando com terras de , até atingir o ponto **P21**, de coordenadas **N 9.710.549,60m** e **E 592.788,61m**; deste segue com azimute de $262^{\circ}04'23''$ e distância de 147,16m, confrontando com terras de , até atingir o ponto **P22**, de coordenadas **N 9.710.529,30m** e **E 592.642,86m**; deste segue com azimute de $262^{\circ}04'23''$ e distância de 16,79m, confrontando com terras de , até atingir o ponto **P23**, de coordenadas **N 9.710.526,99m** e **E 592.626,23m**; deste segue com azimute de $221^{\circ}25'25''$ e distância de 169,72m, confrontando com terras de , até atingir o ponto **P24**, de coordenadas **N 9.710.399,73m** e **E 592.513,94m**; deste segue com azimute de $221^{\circ}25'25''$ e distância de 18,88m, confrontando com terras de , até atingir o ponto **P25**, de coordenadas **N 9.710.385,57m** e **E 592.501,45m**; deste segue com azimute de $234^{\circ}27'44''$ e distância de 28,00m, confrontando com terras de , até atingir o ponto **P26**, de coordenadas **N 9.710.369,29m** e **E 592.478,67m**; deste segue com azimute de $234^{\circ}27'44''$ e distância de 55,88m, confrontando com terras de , até atingir o ponto **P27**, de coordenadas **N 9.710.336,81m** e **E 592.433,19m**; deste segue com azimute de $234^{\circ}27'44''$ e distância de 11,53m, confrontando com terras de , até atingir o ponto **P28**, de coordenadas **N 9.710.330,11m** e **E 592.423,81m**; deste segue com azimute de $251^{\circ}50'03''$ e distância de 12,22m, confrontando com terras de , até atingir o ponto **P29**, de coordenadas **N 9.710.326,30m** e **E 592.412,19m**; deste segue com azimute de $251^{\circ}50'03''$ e distância de 173,20m, confrontando com terras de , até atingir o ponto **P30**, de coordenadas **N 9.710.272,30m** e **E 592.247,62m**; deste segue com azimute de $251^{\circ}50'02''$ e distância de 1,35m, confrontando com terras de , até atingir o ponto **P31**, de coordenadas **N 9.710.271,88m** e **E 592.246,34m**; deste segue com azimute de $265^{\circ}43'56''$ e distância de 37,97m, confrontando com terras de , até atingir o ponto **P32**, de coordenadas **N 9.710.269,05m** e **E 592.208,47m**; deste segue com azimute de $265^{\circ}43'56''$ e distância de 148,33m, confrontando com terras de , até atingir o ponto **P33**, de coordenadas **N 9.710.258,01m** e **E 592.060,55m**; deste segue com azimute de $254^{\circ}28'33''$ e distância de 91,70m, confrontando com terras de , até atingir o ponto **P34**, de coordenadas **N 9.710.233,47m** e **E 591.972,20m**; deste segue com azimute de $254^{\circ}28'33''$ e distância de 11,91m, confrontando com terras de , até atingir o ponto **P35**, de coordenadas **N 9.710.230,28m** e **E 591.960,72m**; deste segue com azimute de $234^{\circ}05'25''$ e distância de 99,29m, confrontando com terras de , até atingir o ponto **P36**, de coordenadas **N 9.710.172,05m** e **E 591.880,31m**; deste segue com azimute de $249^{\circ}19'32''$ e distância de 73,03m, confrontando com terras de , até atingir o ponto **P37**, de coordenadas **N 9.710.146,26m** e **E 591.811,98m**; deste segue com azimute de $249^{\circ}19'32''$ e distância de 84,05m, confrontando com terras de , até atingir o ponto **P38**, de coordenadas **N 9.710.116,59m** e **E 591.733,34m**; deste segue com azimute de $256^{\circ}33'05''$ e distância de 98,60m, confrontando com terras de , até atingir o ponto **P39**, de coordenadas **N 9.710.093,66m** e **E 591.637,45m**; deste segue com azimute de $256^{\circ}33'05''$ e distância de 4,79m, confrontando com terras de , até atingir o ponto **P40**, de



PREFEITURA DE SÃO LUÍS

SECRETARIA MUNICIPAL DE GOVERNO

MINUTA DE ANTEPROJETO DE LEI Nº _____ DE _____ DE 2019

coordenadas N **9.710.092,55m** e E **591.632,79m**; deste segue com azimute de 256°33'05" e distância de 27,76m, confrontando com terras de , até atingir o ponto **P41**, de coordenadas N **9.710.086,09m** e E **591.605,78m**; deste segue com azimute de 234°36'19" e distância de 114,33m, confrontando com terras de , até atingir o ponto **P42**, de coordenadas N **9.710.019,87m** e E **591.512,58m**; deste segue com azimute de 234°36'19" e distância de 14,93m, confrontando com terras de , até atingir o ponto **P43**, de coordenadas N **9.710.011,22m** e E **591.500,41m**; deste segue com azimute de 265°29'10" e distância de 98,67m, confrontando com terras de , até atingir o ponto **P44**, de coordenadas N **9.710.003,45m** e E **591.402,05m**; deste segue com azimute de 265°29'10" e distância de 7,03m, confrontando com terras de , até atingir o ponto **P45**, de coordenadas N **9.710.002,90m** e E **591.395,04m**; deste segue com azimute de 224°59'59" e distância de 0,73m, confrontando com terras de , até atingir o ponto **P46**, de coordenadas N **9.710.002,38m** e E **591.394,52m**; deste segue com azimute de 225°00'00" e distância de 45,46m, confrontando com terras de , até atingir o ponto **P47**, de coordenadas N **9.709.970,24m** e E **591.362,38m**; deste segue com azimute de 225°00'00" e distância de 4,79m, confrontando com terras de , até atingir o ponto **P48**, de coordenadas N **9.709.966,85m** e E **591.358,99m**; deste segue com azimute de 203°11'55" e distância de 42,24m, confrontando com terras de , até atingir o ponto **P49**, de coordenadas N **9.709.928,03m** e E **591.342,35m**; deste segue com azimute de 231°50'34" e distância de 7,07m, confrontando com terras de , até atingir o ponto **P50**, de coordenadas N **9.709.923,66m** e E **591.336,79m**; deste segue com azimute de 231°50'34" e distância de 42,30m, confrontando com terras de , até atingir o ponto **P51**, de coordenadas N **9.709.897,53m** e E **591.303,53m**; deste segue com azimute de 186°50'34" e distância de 55,39m, confrontando com terras de , até atingir o ponto **P52**, de coordenadas N **9.709.842,53m** e E **591.296,93m**; deste segue com azimute de 186°50'34" e distância de 14,43m, confrontando com terras de , até atingir o ponto **P53**, de coordenadas N **9.709.828,20m** e E **591.295,21m**; deste segue com azimute de 199°26'24" e distância de 5,31m, confrontando com terras de , até atingir o ponto **P54**, de coordenadas N **9.709.823,19m** e E **591.293,44m**; deste segue com azimute de 199°26'24" e distância de 44,03m, confrontando com terras de , até atingir o ponto **P55**, de coordenadas N **9.709.781,67m** e E **591.278,79m**; deste segue com azimute de 199°26'25" e distância de 0,64m, confrontando com terras de , até atingir o ponto **P56**, de coordenadas N **9.709.781,06m** e E **591.278,57m**; deste segue com azimute de 210°20'36" e distância de 37,51m, confrontando com terras de , até atingir o ponto **P57**, de coordenadas N **9.709.748,69m** e E **591.259,63m**; deste segue com azimute de 210°20'36" e distância de 94,23m, confrontando com terras de , até atingir o ponto **P58**, de coordenadas N **9.709.667,37m** e E **591.212,02m**; deste segue com azimute de 191°33'36" e distância de 124,54m, confrontando com terras de , até atingir o ponto **P59**, de coordenadas N **9.709.545,36m** e E **591.187,07m**; deste segue com azimute de 176°20'52" e distância de 130,59m, confrontando com terras de , até atingir o ponto **P60**, de coordenadas N **9.709.415,03m** e E **591.195,39m**; deste segue com azimute de 204°20'28" e distância de 127,83m, confrontando com terras de , até atingir o ponto **P61**, de coordenadas N **9.709.298,57m** e E **591.142,70m**; deste segue com azimute de 223°18'55" e distância de 133,39m, confrontando com terras de , até atingir o ponto **P62**, de coordenadas N **9.709.201,51m** e E **591.051,19m**; deste segue com azimute de 211°22'23" e distância de 133,16m, confrontando com terras de , até atingir o ponto **P63**, de coordenadas N **9.709.087,82m** e E **590.981,87m**; deste segue com azimute de 239°02'10" e distância de 113,18m, confrontando com terras de , até atingir o ponto **P64**, de coordenadas N **9.709.029,59m** e E **590.884,81m**; deste segue com azimute de 262°14'05" e distância de 61,57m, confrontando com terras de , até atingir o ponto **P65**, de coordenadas N **9.709.021,27m** e E **590.823,81m**; deste segue com azimute de 120°57'50" e distância de 194,03m, confrontando com terras de , até atingir o ponto **P66**, de coordenadas N **9.708.921,44m** e E **590.990,19m**; deste segue com azimute de 139°33'14" e distância de 222,27m, confrontando com terras de , até atingir o ponto **P67**, de coordenadas N **9.708.752,29m** e E **591.134,38m**; deste segue com azimute de 139°37'39" e distância de 753,43m, confrontando com terras de , até atingir o ponto **P68**, de coordenadas N **9.708.178,29m** e E **591.622,42m**; deste segue com azimute de 201°11'56" e distância de 636,48m, confrontando com terras de , até atingir o ponto **P69**, de coordenadas N **9.707.584,88m** e E **591.392,27m**; deste segue com azimute de 239°55'53" e distância de 60,88m, confrontando com terras de , até atingir o ponto **P70**, de coordenadas N **9.707.554,37m** e E **591.339,58m**; deste segue com azimute de 256°06'58" e distância de 27,70m, confrontando com terras de , até atingir o ponto **P71**, de coordenadas N **9.707.547,73m** e E **591.312,69m**; deste segue com azimute de 164°13'39" e distância de 49,15m, confrontando com terras de , até atingir o ponto **P72**, de coordenadas N **9.707.500,43m** e E **591.326,05m**; deste segue com azimute de 180°02'12" e distância de 45,81m, confrontando com terras de , até atingir o ponto **P73**, de coordenadas N **9.707.454,62m** e E **591.326,02m**; deste segue com azimute de 158°35'18" e distância de 28,03m, confrontando com terras de , até atingir o ponto **P74**, de coordenadas N **9.707.428,52m** e E **591.336,25m**; deste segue com azimute de 158°35'18" e distância de 4,52m, confrontando com terras de , até atingir o ponto **P75**, de coordenadas N **9.707.424,32m** e E **591.337,90m**; deste segue com azimute de 149°27'28" e distância de 39,48m, confrontando com terras de , até atingir o ponto **P76**, de coordenadas N **9.707.390,32m** e E **591.357,96m**; deste segue com azimute de 192°02'50" e distância de 34,01m,



PREFEITURA DE SÃO LUÍS

SECRETARIA MUNICIPAL DE GOVERNO

MINUTA DE ANTEPROJETO DE LEI Nº _____ DE _____ DE 2019

confrontando com terras de , até atingir o ponto **P77**, de coordenadas **N 9.707.357,06m** e **E 591.350,87m**; deste segue com azimute de $140^{\circ}51'27''$ e distância de 50,19m, confrontando com terras de , até atingir o ponto **P78**, de coordenadas **N 9.707.318,13m** e **E 591.382,55m**; deste segue com azimute de $134^{\circ}50'40''$ e distância de 47,32m, confrontando com terras de , até atingir o ponto **P79**, de coordenadas **N 9.707.284,76m** e **E 591.416,10m**; deste segue com azimute de $175^{\circ}55'23''$ e distância de 52,01m, confrontando com terras de , até atingir o ponto **P80**, de coordenadas **N 9.707.232,88m** e **E 591.419,80m**; deste segue com azimute de $152^{\circ}07'09''$ e distância de 39,84m, confrontando com terras de , até atingir o ponto **P81**, de coordenadas **N 9.707.197,67m** e **E 591.438,43m**; deste segue com azimute de $185^{\circ}07'31''$ e distância de 51,13m, confrontando com terras de , até atingir o ponto **P82**, de coordenadas **N 9.707.146,75m** e **E 591.433,86m**; deste segue com azimute de $152^{\circ}31'32''$ e distância de 78,14m, confrontando com terras de , até atingir o ponto **P83**, de coordenadas **N 9.707.077,43m** e **E 591.469,91m**; deste segue com azimute de $101^{\circ}31'18''$ e distância de 121,96m, confrontando com terras de , até atingir o ponto **P84**, de coordenadas **N 9.707.053,07m** e **E 591.589,41m**; deste segue com azimute de $120^{\circ}49'52''$ e distância de 16,48m, confrontando com terras de , até atingir o ponto **P85**, de coordenadas **N 9.707.044,62m** e **E 591.603,57m**; deste segue com azimute de $120^{\circ}49'52''$ e distância de 48,66m, confrontando com terras de , até atingir o ponto **P86**, de coordenadas **N 9.707.019,68m** e **E 591.645,35m**; deste segue com azimute de $142^{\circ}58'55''$ e distância de 46,43m, confrontando com terras de , até atingir o ponto **P87**, de coordenadas **N 9.706.982,61m** e **E 591.673,30m**; deste segue com azimute de $180^{\circ}02'11''$ e distância de 44,46m, confrontando com terras de , até atingir o ponto **P88**, de coordenadas **N 9.706.938,15m** e **E 591.673,27m**; deste segue com azimute de $216^{\circ}36'16''$ e distância de 43,83m, confrontando com terras de , até atingir o ponto **P89**, de coordenadas **N 9.706.902,96m** e **E 591.647,14m**; deste segue com azimute de $142^{\circ}04'29''$ e distância de 93,99m, confrontando com terras de , até atingir o ponto **P90**, de coordenadas **N 9.706.828,82m** e **E 591.704,91m**; deste segue com azimute de $150^{\circ}37'25''$ e distância de 22,05m, confrontando com terras de , até atingir o ponto **P91**, de coordenadas **N 9.706.809,60m** e **E 591.715,72m**; deste segue com azimute de $150^{\circ}37'26''$ e distância de 84,29m, confrontando com terras de , até atingir o ponto **P92**, de coordenadas **N 9.706.736,15m** e **E 591.757,07m**; deste segue com azimute de $149^{\circ}24'11''$ e distância de 109,81m, confrontando com terras de , até atingir o ponto **P93**, de coordenadas **N 9.706.641,63m** e **E 591.812,97m**; deste segue com azimute de $137^{\circ}34'19''$ e distância de 70,70m, confrontando com terras de , até atingir o ponto **P94**, de coordenadas **N 9.706.589,45m** e **E 591.860,66m**; deste segue com azimute de $137^{\circ}34'19''$ e distância de 12,18m, confrontando com terras de , até atingir o ponto **P95**, de coordenadas **N 9.706.580,45m** e **E 591.868,88m**; deste segue com azimute de $154^{\circ}38'06''$ e distância de 108,70m, confrontando com terras de , até atingir o ponto **P96**, de coordenadas **N 9.706.482,23m** e **E 591.915,45m**; deste segue com azimute de $129^{\circ}52'29''$ e distância de 14,90m, confrontando com terras de , até atingir o ponto **P97**, de coordenadas **N 9.706.472,68m** e **E 591.926,88m**; deste segue com azimute de $158^{\circ}05'53''$ e distância de 13,24m, confrontando com terras de , até atingir o ponto **P98**, de coordenadas **N 9.706.460,39m** e **E 591.931,82m**; deste segue com azimute de $131^{\circ}01'40''$ e distância de 13,11m, confrontando com terras de , até atingir o ponto **P99**, de coordenadas **N 9.706.451,79m** e **E 591.941,71m**; deste segue com azimute de $134^{\circ}50'24''$ e distância de 12,20m, confrontando com terras de , até atingir o ponto **P100**, de coordenadas **N 9.706.443,19m** e **E 591.950,36m**; deste segue com azimute de $118^{\circ}55'26''$ e distância de 12,71m, confrontando com terras de , até atingir o ponto **P101**, de coordenadas **N 9.706.437,04m** e **E 591.961,48m**; deste segue com azimute de $127^{\circ}43'16''$ e distância de 14,06m, confrontando com terras de , até atingir o ponto **P102**, de coordenadas **N 9.706.428,44m** e **E 591.972,61m**; deste segue com azimute de $138^{\circ}39'21''$ e distância de 13,09m, confrontando com terras de , até atingir o ponto **P103**, de coordenadas **N 9.706.418,61m** e **E 591.981,26m**; deste segue com azimute de $134^{\circ}50'25''$ e distância de 13,94m, confrontando com terras de , até atingir o ponto **P104**, de coordenadas **N 9.706.408,77m** e **E 591.991,14m**; deste segue com azimute de $126^{\circ}43'04''$ e distância de 12,34m, confrontando com terras de , até atingir o ponto **P105**, de coordenadas **N 9.706.401,40m** e **E 592.001,03m**; deste segue com azimute de $134^{\circ}50'25''$ e distância de 13,94m, confrontando com terras de , até atingir o ponto **P106**, de coordenadas **N 9.706.391,57m** e **E 592.010,92m**; deste segue com azimute de $126^{\circ}43'05''$ e distância de 12,34m, confrontando com terras de , até atingir o ponto **P107**, de coordenadas **N 9.706.384,19m** e **E 592.020,81m**; deste segue com azimute de $138^{\circ}39'22''$ e distância de 13,09m, confrontando com terras de , até atingir o ponto **P108**, de coordenadas **N 9.706.374,36m** e **E 592.029,46m**; deste segue com azimute de $134^{\circ}50'25''$ e distância de 12,20m, confrontando com terras de , até atingir o ponto **P109**, de coordenadas **N 9.706.365,76m** e **E 592.038,11m**; deste segue com azimute de $150^{\circ}48'52''$ e distância de 12,67m, confrontando com terras de , até atingir o ponto **P110**, de coordenadas **N 9.706.354,70m** e **E 592.044,28m**; deste segue com azimute de $146^{\circ}09'54''$ e distância de 13,31m, confrontando com terras de , até atingir o ponto **P111**, de coordenadas **N 9.706.343,64m** e **E 592.051,70m**; deste segue com azimute de $170^{\circ}10'17''$ e distância de 26,70m, confrontando com terras de , até atingir o ponto **P112**, de coordenadas **N 9.706.317,34m** e **E 592.056,25m**; deste segue com azimute de $153^{\circ}18'46''$ e distância de 2,75m, confrontando com terras de , até atingir o ponto **P113**, de coordenadas **N 9.706.314,88m** e **E 592.057,49m**; deste



PREFEITURA DE SÃO LUÍS

SECRETARIA MUNICIPAL DE GOVERNO

MINUTA DE ANTEPROJETO DE LEI Nº _____ DE _____ DE 2019

segue com azimute de $142^{\circ}58'40''$ e distância de 12,31m, confrontando com terras de , até atingir o ponto **P114**, de coordenadas **N 9.706.305,05m** e **E 592.064,90m**; deste segue com azimute de $144^{\circ}51'34''$ e distância de 15,03m, confrontando com terras de , até atingir o ponto **P115**, de coordenadas **N 9.706.292,76m** e **E 592.073,55m**; deste segue com azimute de $167^{\circ}25'17''$ e distância de 11,33m, confrontando com terras de , até atingir o ponto **P116**, de coordenadas **N 9.706.281,71m** e **E 592.076,02m**; deste segue com azimute de $170^{\circ}30'25''$ e distância de 14,95m, confrontando com terras de , até atingir o ponto **P117**, de coordenadas **N 9.706.266,96m** e **E 592.078,48m**; deste segue com azimute de $168^{\circ}38'52''$ e distância de 12,53m, confrontando com terras de , até atingir o ponto **P118**, de coordenadas **N 9.706.254,68m** e **E 592.080,95m**; deste segue com azimute de $148^{\circ}53'55''$ e distância de 14,35m, confrontando com terras de , até atingir o ponto **P119**, de coordenadas **N 9.706.242,39m** e **E 592.088,36m**; deste segue com azimute de $138^{\circ}12'28''$ e distância de 14,83m, confrontando com terras de , até atingir o ponto **P120**, de coordenadas **N 9.706.231,33m** e **E 592.098,25m**; deste segue com azimute de $134^{\circ}50'25''$ e distância de 13,94m, confrontando com terras de , até atingir o ponto **P121**, de coordenadas **N 9.706.221,50m** e **E 592.108,14m**; deste segue com azimute de $131^{\circ}01'41''$ e distância de 13,11m, confrontando com terras de , até atingir o ponto **P122**, de coordenadas **N 9.706.212,90m** e **E 592.118,02m**; deste segue com azimute de $113^{\circ}51'10''$ e distância de 12,17m, confrontando com terras de , até atingir o ponto **P123**, de coordenadas **N 9.706.207,98m** e **E 592.129,15m**; deste segue com azimute de $95^{\circ}11'33''$ e distância de 13,66m, confrontando com terras de , até atingir o ponto **P124**, de coordenadas **N 9.706.206,74m** e **E 592.142,75m**; deste segue com azimute de $90^{\circ}01'57''$ e distância de 13,60m, confrontando com terras de , até atingir o ponto **P125**, de coordenadas **N 9.706.206,73m** e **E 592.156,35m**; deste segue com azimute de $71^{\circ}42'45''$ e distância de 11,72m, confrontando com terras de , até atingir o ponto **P126**, de coordenadas **N 9.706.210,41m** e **E 592.167,48m**; deste segue com azimute de $100^{\circ}16'12''$ e distância de 7,11m, confrontando com terras de , até atingir o ponto **P127**, de coordenadas **N 9.706.209,15m** e **E 592.174,48m**; deste segue com azimute de $261^{\circ}52'34''$ e distância de 38,42m, confrontando com terras de , até atingir o ponto **P128**, de coordenadas **N 9.706.203,72m** e **E 592.136,44m**; deste segue com azimute de $286^{\circ}05'51''$ e distância de 46,93m, confrontando com terras de , até atingir o ponto **P129**, de coordenadas **N 9.706.216,73m** e **E 592.091,35m**; deste segue com azimute de $114^{\circ}59'58''$ e distância de 45,05m, confrontando com terras de , até atingir o ponto **P130**, de coordenadas **N 9.706.197,69m** e **E 592.132,18m**; deste segue com azimute de $114^{\circ}59'58''$ e distância de 0,78m, confrontando com terras de , até atingir o ponto **P131**, de coordenadas **N 9.706.197,36m** e **E 592.132,89m**; deste segue com azimute de $96^{\circ}37'38''$ e distância de 59,97m, confrontando com terras de , até atingir o ponto **P132**, de coordenadas **N 9.706.190,44m** e **E 592.192,46m**; deste segue com azimute de $119^{\circ}43'31''$ e distância de 8,93m, confrontando com terras de , até atingir o ponto **P133**, de coordenadas **N 9.706.186,01m** e **E 592.200,22m**; deste segue com azimute de $174^{\circ}17'00''$ e distância de 1,71m, confrontando com terras de , até atingir o ponto **P134**, de coordenadas **N 9.706.184,31m** e **E 592.200,39m**; deste segue com azimute de $174^{\circ}17'00''$ e distância de 4,65m, confrontando com terras de , até atingir o ponto **P135**, de coordenadas **N 9.706.179,69m** e **E 592.200,85m**; deste segue com azimute de $174^{\circ}17'00''$ e distância de 12,34m, confrontando com terras de , até atingir o ponto **P136**, de coordenadas **N 9.706.167,40m** e **E 592.202,08m**; deste segue com azimute de $185^{\circ}46'51''$ e distância de 12,34m, confrontando com terras de , até atingir o ponto **P137**, de coordenadas **N 9.706.155,12m** e **E 592.200,84m**; deste segue com azimute de $174^{\circ}17'00''$ e distância de 12,34m, confrontando com terras de , até atingir o ponto **P138**, de coordenadas **N 9.706.142,84m** e **E 592.202,07m**; deste segue com azimute de $180^{\circ}01'56''$ e distância de 13,51m, confrontando com terras de , até atingir o ponto **P139**, de coordenadas **N 9.706.129,33m** e **E 592.202,06m**; deste segue com azimute de $185^{\circ}46'51''$ e distância de 12,34m, confrontando com terras de , até atingir o ponto **P140**, de coordenadas **N 9.706.117,05m** e **E 592.200,82m**; deste segue com azimute de $185^{\circ}15'41''$ e distância de 13,57m, confrontando com terras de , até atingir o ponto **P141**, de coordenadas **N 9.706.103,54m** e **E 592.199,57m**; deste segue com azimute de $180^{\circ}01'56''$ e distância de 0,29m, confrontando com terras de , até atingir o ponto **P142**, de coordenadas **N 9.706.103,25m** e **E 592.199,57m**; deste segue com azimute de $180^{\circ}01'56''$ e distância de 3,99m, confrontando com terras de , até atingir o ponto **P143**, de coordenadas **N 9.706.099,26m** e **E 592.199,57m**; deste segue com azimute de $195^{\circ}43'14''$ e distância de 54,00m, confrontando com terras de , até atingir o ponto **P144**, de coordenadas **N 9.706.047,28m** e **E 592.184,94m**; deste segue com azimute de $225^{\circ}13'28''$ e distância de 2,19m, confrontando com terras de , até atingir o ponto **P145**, de coordenadas **N 9.706.045,74m** e **E 592.183,38m**; deste segue com azimute de $225^{\circ}13'28''$ e distância de 8,60m, confrontando com terras de , até atingir o ponto **P146**, de coordenadas **N 9.706.039,68m** e **E 592.177,28m**; deste segue com azimute de $220^{\circ}57'10''$ e distância de 27,72m, confrontando com terras de , até atingir o ponto **P147**, de coordenadas **N 9.706.018,74m** e **E 592.159,11m**; deste segue com azimute de $213^{\circ}53'58''$ e distância de 8,55m, confrontando com terras de , até atingir o ponto **P148**, de coordenadas **N 9.706.011,64m** e **E 592.154,34m**; deste segue com azimute de $210^{\circ}27'21''$ e distância de 32,95m, confrontando com terras de , até atingir o ponto **P149**, de coordenadas **N 9.705.983,24m** e **E 592.137,64m**; deste segue com azimute de $215^{\circ}45'06''$ e distância de 20,41m, confrontando com terras de , até atingir o ponto **P150**, de



PREFEITURA DE SÃO LUÍS

SECRETARIA MUNICIPAL DE GOVERNO

MINUTA DE ANTEPROJETO DE LEI Nº _____ DE _____ DE 2019

coordenadas N 9.705.966,67m e E 592.125,71m; deste segue com azimute de 229°02'12" e distância de 25,26m, confrontando com terras de , até atingir o ponto **P151**, de coordenadas N 9.705.950,11m e E 592.106,63m; deste segue com azimute de 270°01'57" e distância de 18,10m, confrontando com terras de , até atingir o ponto **P152**, de coordenadas N 9.705.950,12m e E 592.088,54m; deste segue com azimute de 290°07'17" e distância de 26,55m, confrontando com terras de , até atingir o ponto **P153**, de coordenadas N 9.705.959,25m e E 592.063,61m; deste segue com azimute de 272°07'11" e distância de 19,69m, confrontando com terras de , até atingir o ponto **P154**, de coordenadas N 9.705.959,98m e E 592.043,93m; deste segue com azimute de 296°26'39" e distância de 9,83m, confrontando com terras de , até atingir o ponto **P155**, de coordenadas N 9.705.964,36m e E 592.035,14m; deste segue com azimute de 291°42'07" e distância de 25,65m, confrontando com terras de , até atingir o ponto **P156**, de coordenadas N 9.705.973,84m e E 592.011,31m; deste segue com azimute de 264°21'36" e distância de 23,95m, confrontando com terras de , até atingir o ponto **P157**, de coordenadas N 9.705.971,49m e E 591.987,47m; deste segue com azimute de 209°15'00" e distância de 24,41m, confrontando com terras de , até atingir o ponto **P158**, de coordenadas N 9.705.950,19m e E 591.975,54m; deste segue com azimute de 180°01'55" e distância de 26,04m, confrontando com terras de , até atingir o ponto **P159**, de coordenadas N 9.705.924,14m e E 591.975,53m; deste segue com azimute de 167°25'17" e distância de 21,84m, confrontando com terras de , até atingir o ponto **P160**, de coordenadas N 9.705.902,83m e E 591.980,28m; deste segue com azimute de 163°13'36" e distância de 12,04m, confrontando com terras de , até atingir o ponto **P161**, de coordenadas N 9.705.891,30m e E 591.983,75m; deste segue com azimute de 163°13'36" e distância de 7,26m, confrontando com terras de , até atingir o ponto **P162**, de coordenadas N 9.705.884,35m e E 591.985,85m; deste segue com azimute de 174°33'19" e distância de 1,94m, confrontando com terras de , até atingir o ponto **P163**, de coordenadas N 9.705.882,43m e E 591.986,03m; deste segue com azimute de 152°20'07" e distância de 2,01m, confrontando com terras de , até atingir o ponto **P164**, de coordenadas N 9.705.880,64m e E 591.986,97m; deste segue com azimute de 163°13'36" e distância de 1,56m, confrontando com terras de , até atingir o ponto **P165**, de coordenadas N 9.705.879,15m e E 591.987,42m; deste segue com azimute de 146°09'52" e distância de 2,74m, confrontando com terras de , até atingir o ponto **P166**, de coordenadas N 9.705.876,87m e E 591.988,94m; deste segue com azimute de 152°20'07" e distância de 80,30m, confrontando com terras de , até atingir o ponto **P167**, de coordenadas N 9.705.805,76m e E 592.026,23m; deste segue com azimute de 174°17'00" e distância de 4,24m, confrontando com terras de , até atingir o ponto **P168**, de coordenadas N 9.705.801,54m e E 592.026,65m; deste segue com azimute de 174°17'00" e distância de 4,97m, confrontando com terras de , até atingir o ponto **P169**, de coordenadas N 9.705.796,60m e E 592.027,14m; deste segue com azimute de 174°17'00" e distância de 7,48m, confrontando com terras de , até atingir o ponto **P170**, de coordenadas N 9.705.789,16m e E 592.027,89m; deste segue com azimute de 153°18'47" e distância de 26,51m, confrontando com terras de , até atingir o ponto **P171**, de coordenadas N 9.705.765,48m e E 592.039,79m; deste segue com azimute de 163°13'37" e distância de 24,73m, confrontando com terras de , até atingir o ponto **P172**, de coordenadas N 9.705.741,80m e E 592.046,93m; deste segue com azimute de 174°17'01" e distância de 3,92m, confrontando com terras de , até atingir o ponto **P173**, de coordenadas N 9.705.737,90m e E 592.047,32m; deste segue com azimute de 174°17'01" e distância de 2,71m, confrontando com terras de , até atingir o ponto **P174**, de coordenadas N 9.705.735,20m e E 592.047,59m; deste segue com azimute de 197°06'56" e distância de 25,57m, confrontando com terras de , até atingir o ponto **P175**, de coordenadas N 9.705.710,77m e E 592.040,07m; deste segue com azimute de 220°37'25" e distância de 25,53m, confrontando com terras de , até atingir o ponto **P176**, de coordenadas N 9.705.691,39m e E 592.023,44m; deste segue com azimute de 152°48'01" e distância de 57,59m, confrontando com terras de , até atingir o ponto **P177**, de coordenadas N 9.705.640,17m e E 592.049,76m; deste segue com azimute de 165°29'20" e distância de 14,11m, confrontando com terras de , até atingir o ponto **P178**, de coordenadas N 9.705.626,51m e E 592.053,30m; deste segue com azimute de 174°48'11" e distância de 7,87m, confrontando com terras de , até atingir o ponto **P179**, de coordenadas N 9.705.618,68m e E 592.054,01m; deste segue com azimute de 174°48'11" e distância de 1,51m, confrontando com terras de , até atingir o ponto **P180**, de coordenadas N 9.705.617,17m e E 592.054,15m; deste segue com azimute de 174°48'11" e distância de 24,64m, confrontando com terras de , até atingir o ponto **P181**, de coordenadas N 9.705.592,63m e E 592.056,38m; deste segue com azimute de 158°05'53" e distância de 25,52m, confrontando com terras de , até atingir o ponto **P182**, de coordenadas N 9.705.568,95m e E 592.065,90m; deste segue com azimute de 150°48'52" e distância de 2,78m, confrontando com terras de , até atingir o ponto **P183**, de coordenadas N 9.705.566,52m e E 592.067,26m; deste segue com azimute de 150°48'52" e distância de 5,99m, confrontando com terras de , até atingir o ponto **P184**, de coordenadas N 9.705.561,29m e E 592.070,18m; deste segue com azimute de 165°29'20" e distância de 1,46m, confrontando com terras de , até atingir o ponto **P185**, de coordenadas N 9.705.559,88m e E 592.070,54m; deste segue com azimute de 147°42'14" e distância de 6,82m, confrontando com terras de , até atingir o ponto **P186**, de coordenadas N 9.705.554,11m e E 592.074,19m; deste segue com azimute de 150°48'52" e distância de 7,42m,



PREFEITURA DE SÃO LUÍS

SECRETARIA MUNICIPAL DE GOVERNO

MINUTA DE ANTEPROJETO DE LEI Nº _____ DE _____ DE 2019

confrontando com terras de , até atingir o ponto **P187**, de coordenadas **N 9.705.547,64m** e **E 592.077,81m**; deste segue com azimute de $146^{\circ}09'53''$ e distância de 14,98m, confrontando com terras de , até atingir o ponto **P188**, de coordenadas **N 9.705.535,19m** e **E 592.086,15m**; deste segue com azimute de $147^{\circ}42'14''$ e distância de 96,58m, confrontando com terras de , até atingir o ponto **P189**, de coordenadas **N 9.705.453,55m** e **E 592.137,75m**; deste segue com azimute de $174^{\circ}17'02''$ e distância de 3,55m, confrontando com terras de , até atingir o ponto **P190**, de coordenadas **N 9.705.450,02m** e **E 592.138,10m**; deste segue com azimute de $174^{\circ}17'02''$ e distância de 16,15m, confrontando com terras de , até atingir o ponto **P191**, de coordenadas **N 9.705.433,96m** e **E 592.139,71m**; deste segue com azimute de $191^{\circ}24'59''$ e distância de 0,92m, confrontando com terras de , até atingir o ponto **P192**, de coordenadas **N 9.705.433,05m** e **E 592.139,53m**; deste segue com azimute de $191^{\circ}24'59''$ e distância de 23,23m, confrontando com terras de , até atingir o ponto **P193**, de coordenadas **N 9.705.410,28m** e **E 592.134,93m**; deste segue com azimute de $235^{\circ}13'14''$ e distância de 4,87m, confrontando com terras de , até atingir o ponto **P194**, de coordenadas **N 9.705.407,50m** e **E 592.130,93m**; deste segue com azimute de $235^{\circ}13'14''$ e distância de 24,16m, confrontando com terras de , até atingir o ponto **P195**, de coordenadas **N 9.705.393,72m** e **E 592.111,09m**; deste segue com azimute de $236^{\circ}31'09''$ e distância de 25,73m, confrontando com terras de , até atingir o ponto **P196**, de coordenadas **N 9.705.379,53m** e **E 592.089,63m**; deste segue com azimute de $225^{\circ}13'27''$ e distância de 23,52m, confrontando com terras de , até atingir o ponto **P197**, de coordenadas **N 9.705.362,97m** e **E 592.072,93m**; deste segue com azimute de $218^{\circ}05'37''$ e distância de 15,90m, confrontando com terras de , até atingir o ponto **P198**, de coordenadas **N 9.705.350,46m** e **E 592.063,13m**; deste segue com azimute de $218^{\circ}05'37''$ e distância de 11,17m, confrontando com terras de , até atingir o ponto **P199**, de coordenadas **N 9.705.341,67m** e **E 592.056,24m**; deste segue com azimute de $241^{\circ}34'58''$ e distância de 29,82m, confrontando com terras de , até atingir o ponto **P200**, de coordenadas **N 9.705.327,48m** e **E 592.030,01m**; deste segue com azimute de $235^{\circ}13'13''$ e distância de 23,83m, confrontando com terras de , até atingir o ponto **P201**, de coordenadas **N 9.705.313,88m** e **E 592.010,43m**; deste segue com azimute de $249^{\circ}40'14''$ e distância de 19,27m, confrontando com terras de , até atingir o ponto **P202**, de coordenadas **N 9.705.307,19m** e **E 591.992,36m**; deste segue com azimute de $254^{\circ}52'26''$ e distância de 12,86m, confrontando com terras de , até atingir o ponto **P203**, de coordenadas **N 9.705.303,83m** e **E 591.979,94m**; deste segue com azimute de $236^{\circ}31'08''$ e distância de 5,13m, confrontando com terras de , até atingir o ponto **P204**, de coordenadas **N 9.705.301,00m** e **E 591.975,66m**; deste segue com azimute de $249^{\circ}40'14''$ e distância de 25,88m, confrontando com terras de , até atingir o ponto **P205**, de coordenadas **N 9.705.292,01m** e **E 591.951,40m**; deste segue com azimute de $216^{\circ}31'24''$ e distância de 0,56m, confrontando com terras de , até atingir o ponto **P206**, de coordenadas **N 9.705.291,56m** e **E 591.951,07m**; deste segue com azimute de $216^{\circ}31'24''$ e distância de 14,58m, confrontando com terras de , até atingir o ponto **P207**, de coordenadas **N 9.705.279,84m** e **E 591.942,39m**; deste segue com azimute de $238^{\circ}40'59''$ e distância de 1,58m, confrontando com terras de , até atingir o ponto **P208**, de coordenadas **N 9.705.279,02m** e **E 591.941,04m**; deste segue com azimute de $238^{\circ}40'59''$ e distância de 22,04m, confrontando com terras de , até atingir o ponto **P209**, de coordenadas **N 9.705.267,57m** e **E 591.922,21m**; deste segue com azimute de $243^{\circ}37'14''$ e distância de 5,32m, confrontando com terras de , até atingir o ponto **P210**, de coordenadas **N 9.705.265,20m** e **E 591.917,44m**; deste segue com azimute de $229^{\circ}02'12''$ e distância de 25,26m, confrontando com terras de , até atingir o ponto **P211**, de coordenadas **N 9.705.248,64m** e **E 591.898,37m**; deste segue com azimute de $201^{\circ}57'59''$ e distância de 19,89m, confrontando com terras de , até atingir o ponto **P212**, de coordenadas **N 9.705.230,19m** e **E 591.890,93m**; deste segue com azimute de $308^{\circ}48'27''$ e distância de 61,08m, confrontando com terras de , até atingir o ponto **P213**, de coordenadas **N 9.705.268,47m** e **E 591.843,33m**; deste segue com azimute de $314^{\circ}58'38''$ e distância de 109,68m, confrontando com terras de , até atingir o ponto **P214**, de coordenadas **N 9.705.346,00m** e **E 591.765,74m**; deste segue com azimute de $317^{\circ}42'13''$ e distância de 61,76m, confrontando com terras de , até atingir o ponto **P215**, de coordenadas **N 9.705.391,68m** e **E 591.724,18m**; deste segue com azimute de $332^{\circ}22'06''$ e distância de 101,57m, confrontando com terras de , até atingir o ponto **P216**, de coordenadas **N 9.705.481,66m** e **E 591.677,08m**; deste segue com azimute de $324^{\circ}40'03''$ e distância de 40,67m, confrontando com terras de , até atingir o ponto **P217**, de coordenadas **N 9.705.514,84m** e **E 591.653,56m**; deste segue com azimute de $152^{\circ}10'47''$ e distância de 12,05m, confrontando com terras de , até atingir o ponto **P218**, de coordenadas **N 9.705.504,18m** e **E 591.659,18m**; deste segue com azimute de $152^{\circ}10'47''$ e distância de 73,98m, confrontando com terras de , até atingir o ponto **P219**, de coordenadas **N 9.705.438,75m** e **E 591.693,71m**; deste segue com azimute de $151^{\circ}32'17''$ e distância de 37,79m, confrontando com terras de , até atingir o ponto **P220**, de coordenadas **N 9.705.405,52m** e **E 591.711,72m**; deste segue com azimute de $171^{\circ}51'48''$ e distância de 19,58m, confrontando com terras de , até atingir o ponto **P221**, de coordenadas **N 9.705.386,14m** e **E 591.714,49m**; deste segue com azimute de $136^{\circ}34'06''$ e distância de 70,53m, confrontando com terras de , até atingir o ponto **P222**, de coordenadas **N 9.705.334,92m** e **E 591.762,98m**; deste segue com azimute de $135^{\circ}42'09''$ e distância de 77,37m, confrontando com terras de , até atingir o ponto **P223**, de coordenadas **N 9.705.279,55m** e



PREFEITURA DE SÃO LUÍS

SECRETARIA MUNICIPAL DE GOVERNO

MINUTA DE ANTEPROJETO DE LEI Nº _____ DE _____ DE 2019

E 591.817,01m; deste segue com azimute de $152^{\circ}36'13''$ e distância de 87,32m, confrontando com terras de , até atingir o ponto **P224**, de coordenadas **N 9.705.202,03m** e **E 591.857,19m**; deste segue com azimute de $200^{\circ}55'35''$ e distância de 248,25m, confrontando com terras de , até atingir o ponto **P225**, de coordenadas **N 9.704.970,15m** e **E 591.768,52m**; deste segue com azimute de $189^{\circ}11'16''$ e distância de 138,83m, confrontando com terras de , até atingir o ponto **P226**, de coordenadas **N 9.704.833,10m** e **E 591.746,35m**; deste segue com azimute de $180^{\circ}00'00''$ e distância de 61,60m, confrontando com terras de , até atingir o ponto **P227**, de coordenadas **N 9.704.771,50m** e **E 591.746,35m**; deste segue com azimute de $226^{\circ}08'45''$ e distância de 49,95m, confrontando com terras de , até atingir o ponto **P228**, de coordenadas **N 9.704.736,89m** e **E 591.710,33m**; deste segue com azimute de $263^{\circ}49'30''$ e distância de 0,00m, confrontando com terras de , até atingir o ponto **P229**, de coordenadas **N 9.704.736,89m** e **E 591.710,33m**; deste segue com azimute de $225^{\circ}56'24''$ e distância de 0,00m, confrontando com terras de , até atingir o ponto **P230**, de coordenadas **N 9.704.736,89m** e **E 591.710,33m**; deste segue com azimute de $263^{\circ}33'19''$ e distância de 0,56m, confrontando com terras de , até atingir o ponto **P231**, de coordenadas **N 9.704.736,83m** e **E 591.709,77m**; deste segue com azimute de $263^{\circ}33'19''$ e distância de 10,27m, confrontando com terras de , até atingir o ponto **P232**, de coordenadas **N 9.704.735,67m** e **E 591.699,56m**; deste segue com azimute de $263^{\circ}33'19''$ e distância de 23,60m, confrontando com terras de , até atingir o ponto **P233**, de coordenadas **N 9.704.733,02m** e **E 591.676,11m**; deste segue com azimute de $263^{\circ}33'19''$ e distância de 18,35m, confrontando com terras de , até atingir o ponto **P234**, de coordenadas **N 9.704.730,96m** e **E 591.657,87m**; deste segue com azimute de $95^{\circ}38'19''$ e distância de 19,24m, confrontando com terras de , até atingir o ponto **P235**, de coordenadas **N 9.704.729,07m** e **E 591.677,02m**; deste segue com azimute de $95^{\circ}38'19''$ e distância de 61,31m, confrontando com terras de , até atingir o ponto **P236**, de coordenadas **N 9.704.723,05m** e **E 591.738,04m**; deste segue com azimute de $156^{\circ}53'54''$ e distância de 183,61m, confrontando com terras de , até atingir o ponto **P237**, de coordenadas **N 9.704.554,16m** e **E 591.810,08m**; deste segue com azimute de $150^{\circ}50'16''$ e distância de 130,79m, confrontando com terras de , até atingir o ponto **P238**, de coordenadas **N 9.704.439,95m** e **E 591.873,81m**; deste segue com azimute de $135^{\circ}29'53''$ e distância de 215,44m, confrontando com terras de , até atingir o ponto **P239**, de coordenadas **N 9.704.286,29m** e **E 592.024,83m**; deste segue com azimute de $134^{\circ}23'12''$ e distância de 284,98m, confrontando com terras de , até atingir o ponto **P240**, de coordenadas **N 9.704.086,95m** e **E 592.228,48m**; deste segue com azimute de $135^{\circ}32'40''$ e distância de 49,45m, confrontando com terras de , até atingir o ponto **P241**, de coordenadas **N 9.704.051,65m** e **E 592.263,12m**; deste segue com azimute de $169^{\circ}37'58''$ e distância de 126,42m, confrontando com terras de , até atingir o ponto **P242**, de coordenadas **N 9.703.927,30m** e **E 592.285,87m**; deste segue com azimute de $197^{\circ}14'35''$ e distância de 3,19m, confrontando com terras de , até atingir o ponto **P243**, de coordenadas **N 9.703.924,25m** e **E 592.284,92m**; deste segue com azimute de $197^{\circ}14'35''$ e distância de 5,82m, confrontando com terras de , até atingir o ponto **P244**, de coordenadas **N 9.703.918,69m** e **E 592.283,20m**; deste segue com azimute de $197^{\circ}14'35''$ e distância de 2,78m, confrontando com terras de , até atingir o ponto **P245**, de coordenadas **N 9.703.916,03m** e **E 592.282,37m**; deste segue com azimute de $212^{\circ}01'33''$ e distância de 135,58m, confrontando com terras de , até atingir o ponto **P246**, de coordenadas **N 9.703.801,09m** e **E 592.210,47m**; deste segue com azimute de $191^{\circ}40'34''$ e distância de 239,60m, confrontando com terras de , até atingir o ponto **P247**, de coordenadas **N 9.703.566,44m** e **E 592.161,98m**; deste segue com azimute de $209^{\circ}35'50''$ e distância de 65,53m, confrontando com terras de , até atingir o ponto **P248**, de coordenadas **N 9.703.509,46m** e **E 592.129,61m**; deste segue com azimute de $222^{\circ}29'51''$ e distância de 3,44m, confrontando com terras de , até atingir o ponto **P249**, de coordenadas **N 9.703.506,92m** e **E 592.127,29m**; deste segue com azimute de $222^{\circ}29'51''$ e distância de 5,15m, confrontando com terras de , até atingir o ponto **P250**, de coordenadas **N 9.703.503,12m** e **E 592.123,81m**; deste segue com azimute de $204^{\circ}08'17''$ e distância de 12,08m, confrontando com terras de , até atingir o ponto **P251**, de coordenadas **N 9.703.492,10m** e **E 592.118,87m**; deste segue com azimute de $204^{\circ}08'17''$ e distância de 8,08m, confrontando com terras de , até atingir o ponto **P252**, de coordenadas **N 9.703.484,73m** e **E 592.115,57m**; deste segue com azimute de $209^{\circ}35'50''$ e distância de 7,20m, confrontando com terras de , até atingir o ponto **P253**, de coordenadas **N 9.703.478,47m** e **E 592.112,01m**; deste segue com azimute de $213^{\circ}54'01''$ e distância de 10,25m, confrontando com terras de , até atingir o ponto **P254**, de coordenadas **N 9.703.469,96m** e **E 592.106,30m**; deste segue com azimute de $213^{\circ}54'01''$ e distância de 9,21m, confrontando com terras de , até atingir o ponto **P255**, de coordenadas **N 9.703.462,32m** e **E 592.101,16m**; deste segue com azimute de $213^{\circ}54'01''$ e distância de 0,16m, confrontando com terras de , até atingir o ponto **P256**, de coordenadas **N 9.703.462,19m** e **E 592.101,07m**; deste segue com azimute de $236^{\circ}19'52''$ e distância de 96,62m, confrontando com terras de , até atingir o ponto **P257**, de coordenadas **N 9.703.408,62m** e **E 592.020,66m**; deste segue com azimute de $253^{\circ}05'08''$ e distância de 0,21m, confrontando com terras de , até atingir o ponto **P258**, de coordenadas **N 9.703.408,56m** e **E 592.020,46m**; deste segue com azimute de $253^{\circ}05'08''$ e distância de 33,09m, confrontando com terras de , até atingir o ponto **P259**, de coordenadas **N 9.703.398,93m** e **E 591.988,80m**; deste segue com azimute de $345^{\circ}00'26''$ e distância de 101,75m, confrontando com terras de , até



PREFEITURA DE SÃO LUÍS

SECRETARIA MUNICIPAL DE GOVERNO

MINUTA DE ANTEPROJETO DE LEI Nº _____ DE _____ DE 2019

atingir o ponto **P260**, de coordenadas **N 9.703.497,22m** e **E 591.962,47m**; deste segue com azimute de $332^{\circ}20'06''$ e distância de 32,82m, confrontando com terras de , até atingir o ponto **P261**, de coordenadas **N 9.703.526,29m** e **E 591.947,23m**; deste segue com azimute de $352^{\circ}41'19''$ e distância de 53,69m, confrontando com terras de , até atingir o ponto **P262**, de coordenadas **N 9.703.579,55m** e **E 591.940,40m**; deste segue com azimute de $193^{\circ}24'10''$ e distância de 4,07m, confrontando com terras de , até atingir o ponto **P263**, de coordenadas **N 9.703.575,58m** e **E 591.939,46m**; deste segue com azimute de $193^{\circ}24'10''$ e distância de 2,28m, confrontando com terras de , até atingir o ponto **P264**, de coordenadas **N 9.703.573,36m** e **E 591.938,93m**; deste segue com azimute de $181^{\circ}47'29''$ e distância de 44,32m, confrontando com terras de , até atingir o ponto **P265**, de coordenadas **N 9.703.529,06m** e **E 591.937,54m**; deste segue com azimute de $284^{\circ}10'56''$ e distância de 0,01m, confrontando com terras de , até atingir o ponto **P266**, de coordenadas **N 9.703.529,07m** e **E 591.937,54m**; deste segue com azimute de $182^{\circ}13'05''$ e distância de 0,00m, confrontando com terras de , até atingir o ponto **P267**, de coordenadas **N 9.703.529,06m** e **E 591.937,54m**; deste segue com azimute de $284^{\circ}24'36''$ e distância de 1,35m, confrontando com terras de , até atingir o ponto **P268**, de coordenadas **N 9.703.529,40m** e **E 591.936,23m**; deste segue com azimute de $284^{\circ}24'36''$ e distância de 48,71m, confrontando com terras de , até atingir o ponto **P269**, de coordenadas **N 9.703.541,52m** e **E 591.889,05m**; deste segue com azimute de $316^{\circ}10'15''$ e distância de 94,01m, confrontando com terras de , até atingir o ponto **P270**, de coordenadas **N 9.703.609,34m** e **E 591.823,95m**; deste segue com azimute de $154^{\circ}57'56''$ e distância de 4,79m, confrontando com terras de , até atingir o ponto **P271**, de coordenadas **N 9.703.605,00m** e **E 591.825,97m**; deste segue com azimute de $154^{\circ}57'56''$ e distância de 41,03m, confrontando com terras de , até atingir o ponto **P272**, de coordenadas **N 9.703.567,83m** e **E 591.843,33m**; deste segue com azimute de $134^{\circ}11'33''$ e distância de 71,49m, confrontando com terras de , até atingir o ponto **P273**, de coordenadas **N 9.703.517,99m** e **E 591.894,60m**; deste segue com azimute de $125^{\circ}53'17''$ e distância de 49,59m, confrontando com terras de , até atingir o ponto **P274**, de coordenadas **N 9.703.488,92m** e **E 591.934,77m**; deste segue com azimute de $159^{\circ}17'22''$ e distância de 66,60m, confrontando com terras de , até atingir o ponto **P275**, de coordenadas **N 9.703.426,62m** e **E 591.958,32m**; deste segue com azimute de $185^{\circ}54'39''$ e distância de 40,36m, confrontando com terras de , até atingir o ponto **P276**, de coordenadas **N 9.703.386,48m** e **E 591.954,17m**; deste segue com azimute de $242^{\circ}48'00''$ e distância de 0,01m, confrontando com terras de , até atingir o ponto **P277**, de coordenadas **N 9.703.386,48m** e **E 591.954,16m**; deste segue com azimute de $240^{\circ}07'16''$ e distância de 1,55m, confrontando com terras de , até atingir o ponto **P278**, de coordenadas **N 9.703.385,70m** e **E 591.952,82m**; deste segue com azimute de $240^{\circ}07'16''$ e distância de 62,36m, confrontando com terras de , até atingir o ponto **P279**, de coordenadas **N 9.703.354,64m** e **E 591.898,74m**; deste segue com azimute de $237^{\circ}28'14''$ e distância de 0,94m, confrontando com terras de , até atingir o ponto **P280**, de coordenadas **N 9.703.354,13m** e **E 591.897,96m**; deste segue com azimute de $237^{\circ}28'14''$ e distância de 76,30m, confrontando com terras de , até atingir o ponto **P281**, de coordenadas **N 9.703.313,11m** e **E 591.833,63m**; deste segue com azimute de $241^{\circ}52'20''$ e distância de 0,39m, confrontando com terras de , até atingir o ponto **P282**, de coordenadas **N 9.703.312,92m** e **E 591.833,29m**; deste segue com azimute de $241^{\circ}52'20''$ e distância de 156,71m, confrontando com terras de , até atingir o ponto **P283**, de coordenadas **N 9.703.239,04m** e **E 591.695,09m**; deste segue com azimute de $251^{\circ}34'44''$ e distância de 39,43m, confrontando com terras de , até atingir o ponto **P284**, de coordenadas **N 9.703.226,59m** e **E 591.657,68m**; deste segue com azimute de $235^{\circ}36'10''$ e distância de 1,29m, confrontando com terras de , até atingir o ponto **P285**, de coordenadas **N 9.703.225,85m** e **E 591.656,61m**; deste segue com azimute de $235^{\circ}36'10''$ e distância de 89,37m, confrontando com terras de , até atingir o ponto **P286**, de coordenadas **N 9.703.175,37m** e **E 591.582,87m**; deste segue com azimute de $296^{\circ}32'48''$ e distância de 0,09m, confrontando com terras de , até atingir o ponto **P287**, de coordenadas **N 9.703.175,41m** e **E 591.582,78m**; deste segue com azimute de $296^{\circ}32'48''$ e distância de 89,73m, confrontando com terras de , até atingir o ponto **P288**, de coordenadas **N 9.703.215,51m** e **E 591.502,51m**; deste segue com azimute de $303^{\circ}25'57''$ e distância de 92,97m, confrontando com terras de , até atingir o ponto **P289**, de coordenadas **N 9.703.266,73m** e **E 591.424,93m**; deste segue com azimute de $313^{\circ}07'47''$ e distância de 60,75m, confrontando com terras de , até atingir o ponto **P290**, de coordenadas **N 9.703.308,26m** e **E 591.380,59m**; deste segue com azimute de $344^{\circ}02'33''$ e distância de 70,55m, confrontando com terras de , até atingir o ponto **P291**, de coordenadas **N 9.703.376,09m** e **E 591.361,20m**; deste segue com azimute de $3^{\circ}49'02''$ e distância de 41,62m, confrontando com terras de , até atingir o ponto **P292**, de coordenadas **N 9.703.417,62m** e **E 591.363,97m**; deste segue com azimute de $345^{\circ}03'26''$ e distância de 85,97m, confrontando com terras de , até atingir o ponto **P293**, de coordenadas **N 9.703.500,68m** e **E 591.341,80m**; deste segue com azimute de $331^{\circ}16'30''$ e distância de 66,30m, confrontando com terras de , até atingir o ponto **P294**, de coordenadas **N 9.703.558,82m** e **E 591.309,94m**; deste segue com azimute de $9^{\circ}48'50''$ e distância de 56,90m, confrontando com terras de , até atingir o ponto **P295**, de coordenadas **N 9.703.614,89m** e **E 591.319,64m**; deste segue com azimute de $28^{\circ}21'53''$ e distância de 119,56m, confrontando com terras de , até atingir o ponto **P296**, de coordenadas **N 9.703.720,10m** e **E 591.376,44m**; deste segue com azimute de $15^{\circ}16'01''$ e



PREFEITURA DE SÃO LUÍS

SECRETARIA MUNICIPAL DE GOVERNO

MINUTA DE ANTEPROJETO DE LEI Nº _____ DE _____ DE 2019

distância de 31,57m, confrontando com terras de , até atingir o ponto **P297**, de coordenadas **N 9.703.750,55m** e **E 591.384,75m**; deste segue com azimute de 344°51'52" e distância de 53,06m, confrontando com terras de , até atingir o ponto **P298**, de coordenadas **N 9.703.801,77m** e **E 591.370,90m**; deste segue com azimute de 291°01'21" e distância de 57,88m, confrontando com terras de , até atingir o ponto **P299**, de coordenadas **N 9.703.822,54m** e **E 591.316,86m**; deste segue com azimute de 313°34'48" e distância de 40,16m, confrontando com terras de , até atingir o ponto **P300**, de coordenadas **N 9.703.850,23m** e **E 591.287,77m**; deste segue com azimute de 337°52'29" e distância de 47,82m, confrontando com terras de , até atingir o ponto **P301**, de coordenadas **N 9.703.894,52m** e **E 591.269,76m**; deste segue com azimute de 19°35'15" e distância de 66,12m, confrontando com terras de , até atingir o ponto **P302**, de coordenadas **N 9.703.956,82m** e **E 591.291,93m**; deste segue com azimute de 43°02'49" e distância de 42,61m, confrontando com terras de , até atingir o ponto **P303**, de coordenadas **N 9.703.987,96m** e **E 591.321,01m**; deste segue com azimute de 232°40'19" e distância de 2,52m, confrontando com terras de , até atingir o ponto **P304**, de coordenadas **N 9.703.986,43m** e **E 591.319,01m**; deste segue com azimute de 232°40'19" e distância de 63,67m, confrontando com terras de , até atingir o ponto **P305**, de coordenadas **N 9.703.947,82m** e **E 591.268,38m**; deste segue com azimute de 188°19'56" e distância de 57,36m, confrontando com terras de , até atingir o ponto **P306**, de coordenadas **N 9.703.891,07m** e **E 591.260,07m**; deste segue com azimute de 165°36'28" e distância de 55,74m, confrontando com terras de , até atingir o ponto **P307**, de coordenadas **N 9.703.837,08m** e **E 591.273,92m**; deste segue com azimute de 119°12'00" e distância de 93,64m, confrontando com terras de , até atingir o ponto **P308**, de coordenadas **N 9.703.791,40m** e **E 591.355,66m**; deste segue com azimute de 149°43'26" e distância de 38,47m, confrontando com terras de , até atingir o ponto **P309**, de coordenadas **N 9.703.758,17m** e **E 591.375,06m**; deste segue com azimute de 207°05'26" e distância de 69,97m, confrontando com terras de , até atingir o ponto **P310**, de coordenadas **N 9.703.695,88m** e **E 591.343,19m**; deste segue com azimute de 208°42'51" e distância de 74,98m, confrontando com terras de , até atingir o ponto **P311**, de coordenadas **N 9.703.630,12m** e **E 591.307,17m**; deste segue com azimute de 193°44'48" e distância de 64,13m, confrontando com terras de , até atingir o ponto **P312**, de coordenadas **N 9.703.567,83m** e **E 591.291,93m**; deste segue com azimute de 154°54'54" e distância de 94,77m, confrontando com terras de , até atingir o ponto **P313**, de coordenadas **N 9.703.482,00m** e **E 591.332,11m**; deste segue com azimute de 164°20'45" e distância de 71,88m, confrontando com terras de , até atingir o ponto **P314**, de coordenadas **N 9.703.412,78m** e **E 591.351,51m**; deste segue com azimute de 195°26'02" e distância de 41,65m, confrontando com terras de , até atingir o ponto **P315**, de coordenadas **N 9.703.372,64m** e **E 591.340,42m**; deste segue com azimute de 157°05'35" e distância de 67,63m, confrontando com terras de , até atingir o ponto **P316**, de coordenadas **N 9.703.310,34m** e **E 591.366,75m**; deste segue com azimute de 150°28'09" e distância de 42,16m, confrontando com terras de , até atingir o ponto **P317**, de coordenadas **N 9.703.273,66m** e **E 591.387,53m**; deste segue com azimute de 129°05'30" e distância de 191,00m, confrontando com terras de , até atingir o ponto **P318**, de coordenadas **N 9.703.153,22m** e **E 591.535,77m**; deste segue com azimute de 230°22'41" e distância de 125,90m, confrontando com terras de , até atingir o ponto **P319**, de coordenadas **N 9.703.072,93m** e **E 591.438,79m**; deste segue com azimute de 244°07'05" e distância de 0,01m, confrontando com terras de , até atingir o ponto **P320**, de coordenadas **N 9.703.072,92m** e **E 591.438,78m**; deste segue com azimute de 244°03'21" e distância de 0,95m, confrontando com terras de , até atingir o ponto **P321**, de coordenadas **N 9.703.072,51m** e **E 591.437,93m**; deste segue com azimute de 244°03'21" e distância de 293,32m, confrontando com terras de , até atingir o ponto **P322**, de coordenadas **N 9.702.944,18m** e **E 591.174,17m**; deste segue com azimute de 252°54'36" e distância de 75,37m, confrontando com terras de , até atingir o ponto **P323**, de coordenadas **N 9.702.922,03m** e **E 591.102,12m**; deste segue com azimute de 288°41'07" e distância de 95,06m, confrontando com terras de , até atingir o ponto **P324**, de coordenadas **N 9.702.952,49m** e **E 591.012,07m**; deste segue com azimute de 306°30'26" e distância de 46,54m, confrontando com terras de , até atingir o ponto **P325**, de coordenadas **N 9.702.980,17m** e **E 590.974,66m**; deste segue com azimute de 319°22'34" e distância de 38,30m, confrontando com terras de , até atingir o ponto **P326**, de coordenadas **N 9.703.009,25m** e **E 590.949,73m**; deste segue com azimute de 291°14'07" e distância de 26,75m, confrontando com terras de , até atingir o ponto **P327**, de coordenadas **N 9.703.018,94m** e **E 590.924,79m**; deste segue com azimute de 251°16'21" e distância de 81,92m, confrontando com terras de , até atingir o ponto **P328**, de coordenadas **N 9.702.992,63m** e **E 590.847,20m**; deste segue com azimute de 236°19'47" e distância de 1,35m, confrontando com terras de , até atingir o ponto **P329**, de coordenadas **N 9.702.991,89m** e **E 590.846,08m**; deste segue com azimute de 236°19'47" e distância de 23,61m, confrontando com terras de , até atingir o ponto **P330**, de coordenadas **N 9.702.978,79m** e **E 590.826,43m**; deste segue com azimute de 81°52'38" e distância de 58,78m, confrontando com terras de , até atingir o ponto **P331**, de coordenadas **N 9.702.987,10m** e **E 590.884,62m**; deste segue com azimute de 72°39'32" e distância de 46,44m, confrontando com terras de , até atingir o ponto **P332**, de coordenadas **N 9.703.000,94m** e **E 590.928,95m**; deste segue com azimute de 68°47'02" e distância de 0,01m, confrontando com terras de , até atingir o ponto **P333**, de coordenadas **N 9.703.000,94m** e **E**



PREFEITURA DE SÃO LUÍS

SECRETARIA MUNICIPAL DE GOVERNO

MINUTA DE ANTEPROJETO DE LEI Nº _____ DE _____ DE 2019

590.928,95m; deste segue com azimute de 108°25'16" e distância de 21,90m, confrontando com terras de , até atingir o ponto **P334**, de coordenadas **N 9.702.994,02m** e **E 590.949,73m**; deste segue com azimute de 134°58'38" e distância de 41,13m, confrontando com terras de , até atingir o ponto **P335**, de coordenadas **N 9.702.964,95m** e **E 590.978,83m**; deste segue com azimute de 146°57'19" e distância de 33,03m, confrontando com terras de , até atingir o ponto **P336**, de coordenadas **N 9.702.937,26m** e **E 590.996,84m**; deste segue com azimute de 108°02'49" e distância de 67,03m, confrontando com terras de , até atingir o ponto **P337**, de coordenadas **N 9.702.916,50m** e **E 591.060,57m**; deste segue com azimute de 118°09'34" e distância de 22,00m, confrontando com terras de , até atingir o ponto **P338**, de coordenadas **N 9.702.906,12m** e **E 591.079,96m**; deste segue com azimute de 211°37'40" e distância de 21,14m, confrontando com terras de , até atingir o ponto **P339**, de coordenadas **N 9.702.888,12m** e **E 591.068,88m**; deste segue com azimute de 231°14'16" e distância de 99,50m, confrontando com terras de , até atingir o ponto **P340**, de coordenadas **N 9.702.825,82m** e **E 590.991,30m**; deste segue com azimute de 222°57'45" e distância de 136,20m, confrontando com terras de , até atingir o ponto **P341**, de coordenadas **N 9.702.726,15m** e **E 590.898,47m**; deste segue com azimute de 215°00'48" e distância de 101,41m, confrontando com terras de , até atingir o ponto **P342**, de coordenadas **N 9.702.643,09m** e **E 590.840,28m**; deste segue com azimute de 277°07'59" e distância de 0,00m, confrontando com terras de , até atingir o ponto **P343**, de coordenadas **N 9.702.643,09m** e **E 590.840,28m**; deste segue com azimute de 215°01'45" e distância de 0,00m, confrontando com terras de , até atingir o ponto **P344**, de coordenadas **N 9.702.643,09m** e **E 590.840,28m**; deste segue com azimute de 277°19'42" e distância de 0,71m, confrontando com terras de , até atingir o ponto **P345**, de coordenadas **N 9.702.643,18m** e **E 590.839,57m**; deste segue com azimute de 277°19'42" e distância de 77,60m, confrontando com terras de , até atingir o ponto **P346**, de coordenadas **N 9.702.653,08m** e **E 590.762,61m**; deste segue com azimute de 189°47'27" e distância de 4,87m, confrontando com terras de , até atingir o ponto **P347**, de coordenadas **N 9.702.648,28m** e **E 590.761,78m**; deste segue com azimute de 189°47'27" e distância de 10,89m, confrontando com terras de , até atingir o ponto **P348**, de coordenadas **N 9.702.637,56m** e **E 590.759,93m**; deste segue com azimute de 100°07'01" e distância de 78,81m, confrontando com terras de , até atingir o ponto **P349**, de coordenadas **N 9.702.623,71m** e **E 590.837,51m**; deste segue com azimute de 195°57'26" e distância de 45,35m, confrontando com terras de , até atingir o ponto **P350**, de coordenadas **N 9.702.580,11m** e **E 590.825,04m**; deste segue com azimute de 193°34'51" e distância de 41,30m, confrontando com terras de , até atingir o ponto **P351**, de coordenadas **N 9.702.539,96m** e **E 590.815,35m**; deste segue com azimute de 180°00'00" e distância de 128,74m, confrontando com terras de , até atingir o ponto **P352**, de coordenadas **N 9.702.411,22m** e **E 590.815,35m**; deste segue com azimute de 161°44'26" e distância de 132,65m, confrontando com terras de , até atingir o ponto **P353**, de coordenadas **N 9.702.285,24m** e **E 590.856,91m**; deste segue com azimute de 222°27'32" e distância de 32,84m, confrontando com terras de , até atingir o ponto **P354**, de coordenadas **N 9.702.261,02m** e **E 590.834,74m**; deste segue com azimute de 204°47'33" e distância de 39,65m, confrontando com terras de , até atingir o ponto **P355**, de coordenadas **N 9.702.225,03m** e **E 590.818,12m**; deste segue com azimute de 159°12'46" e distância de 42,94m, confrontando com terras de , até atingir o ponto **P356**, de coordenadas **N 9.702.184,88m** e **E 590.833,36m**; deste segue com azimute de 180°00'00" e distância de 35,99m, confrontando com terras de , até atingir o ponto **P357**, de coordenadas **N 9.702.148,89m** e **E 590.833,36m**; deste segue com azimute de 213°07'56" e distância de 38,02m, confrontando com terras de , até atingir o ponto **P358**, de coordenadas **N 9.702.117,05m** e **E 590.812,58m**; deste segue com azimute de 263°59'36" e distância de 0,00m, confrontando com terras de , até atingir o ponto **P359**, de coordenadas **N 9.702.117,05m** e **E 590.812,57m**; deste segue com azimute de 212°20'13" e distância de 0,00m, confrontando com terras de , até atingir o ponto **P360**, de coordenadas **N 9.702.117,04m** e **E 590.812,57m**; deste segue com azimute de 263°59'44" e distância de 0,87m, confrontando com terras de , até atingir o ponto **P361**, de coordenadas **N 9.702.116,95m** e **E 590.811,70m**; deste segue com azimute de 263°59'44" e distância de 52,06m, confrontando com terras de , até atingir o ponto **P362**, de coordenadas **N 9.702.111,51m** e **E 590.759,92m**; deste segue com azimute de 305°17'23" e distância de 40,74m, confrontando com terras de , até atingir o ponto **P363**, de coordenadas **N 9.702.135,04m** e **E 590.726,67m**; deste segue com azimute de 335°52'51" e distância de 57,64m, confrontando com terras de , até atingir o ponto **P364**, de coordenadas **N 9.702.187,65m** e **E 590.703,12m**; deste segue com azimute de 303°40'08" e distância de 24,97m, confrontando com terras de , até atingir o ponto **P365**, de coordenadas **N 9.702.201,49m** e **E 590.682,34m**; deste segue com azimute de 239°33'12" e distância de 27,31m, confrontando com terras de , até atingir o ponto **P366**, de coordenadas **N 9.702.187,65m** e **E 590.658,79m**; deste segue com azimute de 178°27'02" e distância de 0,03m, confrontando com terras de , até atingir o ponto **P367**, de coordenadas **N 9.702.187,62m** e **E 590.658,79m**; deste segue com azimute de 178°27'02" e distância de 51,21m, confrontando com terras de , até atingir o ponto **P368**, de coordenadas **N 9.702.136,43m** e **E 590.660,18m**; deste segue com azimute de 158°40'00" e distância de 54,55m, confrontando com terras de , até atingir o ponto **P369**, de coordenadas **N 9.702.085,62m** e **E 590.680,02m**; deste segue com azimute de 158°40'00" e distância de 6,35m, confrontando com terras de , até



PREFEITURA DE SÃO LUÍS

SECRETARIA MUNICIPAL DE GOVERNO

MINUTA DE ANTEPROJETO DE LEI Nº _____ DE _____ DE 2019

atingir o ponto **P370**, de coordenadas **N 9.702.079,70m** e **E 590.682,33m**; deste segue com azimute de $351^{\circ}51'49''$ e distância de 29,33m, confrontando com terras de , até atingir o ponto **P371**, de coordenadas **N 9.702.108,74m** e **E 590.678,18m**; deste segue com azimute de $2^{\circ}00'05''$ e distância de 47,12m, confrontando com terras de , até atingir o ponto **P372**, de coordenadas **N 9.702.155,83m** e **E 590.679,83m**; deste segue com azimute de $352^{\circ}59'58''$ e distância de 21,99m, confrontando com terras de , até atingir o ponto **P373**, de coordenadas **N 9.702.177,66m** e **E 590.677,15m**; deste segue com azimute de $56^{\circ}08'52''$ e distância de 16,35m, confrontando com terras de , até atingir o ponto **P374**, de coordenadas **N 9.702.186,77m** e **E 590.690,73m**; deste segue com azimute de $56^{\circ}08'52''$ e distância de 1,57m, confrontando com terras de , até atingir o ponto **P375**, de coordenadas **N 9.702.187,65m** e **E 590.692,04m**; deste segue com azimute de $61^{\circ}11'12''$ e distância de 0,01m, confrontando com terras de , até atingir o ponto **P376**, de coordenadas **N 9.702.187,65m** e **E 590.692,04m**; deste segue com azimute de $143^{\circ}06'30''$ e distância de 20,77m, confrontando com terras de , até atingir o ponto **P377**, de coordenadas **N 9.702.171,04m** e **E 590.704,51m**; deste segue com azimute de $162^{\circ}14'31''$ e distância de 36,34m, confrontando com terras de , até atingir o ponto **P378**, de coordenadas **N 9.702.136,43m** e **E 590.715,60m**; deste segue com azimute de $134^{\circ}58'38''$ e distância de 39,17m, confrontando com terras de , até atingir o ponto **P379**, de coordenadas **N 9.702.108,74m** e **E 590.743,30m**; deste segue com azimute de $119^{\circ}02'06''$ e distância de 14,26m, confrontando com terras de , até atingir o ponto **P380**, de coordenadas **N 9.702.101,82m** e **E 590.755,77m**; deste segue com azimute de $93^{\circ}16'02''$ e distância de 48,42m, confrontando com terras de , até atingir o ponto **P381**, de coordenadas **N 9.702.099,06m** e **E 590.804,11m**; deste segue com azimute de $93^{\circ}16'02''$ e distância de 0,15m, confrontando com terras de , até atingir o ponto **P382**, de coordenadas **N 9.702.099,05m** e **E 590.804,26m**; deste segue com azimute de $55^{\circ}11'45''$ e distância de 38,80m, confrontando com terras de , até atingir o ponto **P383**, de coordenadas **N 9.702.121,20m** e **E 590.836,12m**; deste segue com azimute de $14^{\circ}02'49''$ e distância de 39,96m, confrontando com terras de , até atingir o ponto **P384**, de coordenadas **N 9.702.159,96m** e **E 590.845,82m**; deste segue com azimute de $351^{\circ}51'48''$ e distância de 58,73m, confrontando com terras de , até atingir o ponto **P385**, de coordenadas **N 9.702.218,10m** e **E 590.837,51m**; deste segue com azimute de $36^{\circ}24'22''$ e distância de 31,49m, confrontando com terras de , até atingir o ponto **P386**, de coordenadas **N 9.702.243,45m** e **E 590.856,20m**; deste segue com azimute de $36^{\circ}24'22''$ e distância de 1,19m, confrontando com terras de , até atingir o ponto **P387**, de coordenadas **N 9.702.244,40m** e **E 590.856,90m**; deste segue com azimute de $101^{\circ}45'02''$ e distância de 0,00m, confrontando com terras de , até atingir o ponto **P388**, de coordenadas **N 9.702.244,40m** e **E 590.856,91m**; deste segue com azimute de $36^{\circ}22'53''$ e distância de 0,00m, confrontando com terras de , até atingir o ponto **P389**, de coordenadas **N 9.702.244,41m** e **E 590.856,91m**; deste segue com azimute de $101^{\circ}45'33''$ e distância de 33,96m, confrontando com terras de , até atingir o ponto **P390**, de coordenadas **N 9.702.237,48m** e **E 590.890,16m**; deste segue com azimute de $142^{\circ}51'41''$ e distância de 128,50m, confrontando com terras de , até atingir o ponto **P391**, de coordenadas **N 9.702.135,04m** e **E 590.967,74m**; deste segue com azimute de $136^{\circ}35'54''$ e distância de 207,68m, confrontando com terras de , até atingir o ponto **P392**, de coordenadas **N 9.701.984,15m** e **E 591.110,44m**; deste segue com azimute de $137^{\circ}17'40''$ e distância de 169,54m, confrontando com terras de , até atingir o ponto **P393**, de coordenadas **N 9.701.859,56m** e **E 591.225,43m**; deste segue com azimute de $213^{\circ}42'40''$ e distância de 32,45m, confrontando com terras de , até atingir o ponto **P394**, de coordenadas **N 9.701.832,57m** e **E 591.207,42m**; deste segue com azimute de $240^{\circ}27'40''$ e distância de 0,01m, confrontando com terras de , até atingir o ponto **P395**, de coordenadas **N 9.701.832,56m** e **E 591.207,42m**; deste segue com azimute de $235^{\circ}30'45''$ e distância de 26,89m, confrontando com terras de , até atingir o ponto **P396**, de coordenadas **N 9.701.817,34m** e **E 591.185,26m**; deste segue com azimute de $173^{\circ}59'08''$ e distância de 26,45m, confrontando com terras de , até atingir o ponto **P397**, de coordenadas **N 9.701.791,04m** e **E 591.188,03m**; deste segue com azimute de $134^{\circ}58'39''$ e distância de 26,78m, confrontando com terras de , até atingir o ponto **P398**, de coordenadas **N 9.701.772,11m** e **E 591.206,97m**; deste segue com azimute de $134^{\circ}58'39''$ e distância de 4,54m, confrontando com terras de , até atingir o ponto **P399**, de coordenadas **N 9.701.768,90m** e **E 591.210,18m**; deste segue com azimute de $335^{\circ}12'26''$ e distância de 19,80m, confrontando com terras de , até atingir o ponto **P400**, de coordenadas **N 9.701.786,88m** e **E 591.201,87m**; deste segue com azimute de $317^{\circ}59'25''$ e distância de 18,63m, confrontando com terras de , até atingir o ponto **P401**, de coordenadas **N 9.701.800,73m** e **E 591.189,41m**; deste segue com azimute de $39^{\circ}49'40''$ e distância de 20,70m, confrontando com terras de , até atingir o ponto **P402**, de coordenadas **N 9.701.816,62m** e **E 591.202,67m**; deste segue com azimute de $39^{\circ}49'40''$ e distância de 0,93m, confrontando com terras de , até atingir o ponto **P403**, de coordenadas **N 9.701.817,34m** e **E 591.203,26m**; deste segue com azimute de $81^{\circ}20'13''$ e distância de 0,00m, confrontando com terras de , até atingir o ponto **P404**, de coordenadas **N 9.701.817,34m** e **E 591.203,26m**; deste segue com azimute de $39^{\circ}32'30''$ e distância de 0,00m, confrontando com terras de , até atingir o ponto **P405**, de coordenadas **N 9.701.817,34m** e **E 591.203,27m**; deste segue com azimute de $81^{\circ}34'47''$ e distância de 37,81m, confrontando com terras de , até atingir o ponto **P406**, de coordenadas **N 9.701.822,88m** e **E 591.240,67m**; deste segue com azimute de $131^{\circ}44'16''$



PREFEITURA DE SÃO LUÍS

SECRETARIA MUNICIPAL DE GOVERNO

MINUTA DE ANTEPROJETO DE LEI Nº _____ DE _____ DE 2019

e distância de 51,99m, confrontando com terras de , até atingir o ponto **P407**, de coordenadas **N 9.701.788,27m** e **E 591.279,47m**; deste segue com azimute de $147^{\circ}03'05''$ e distância de 173,21m, confrontando com terras de , até atingir o ponto **P408**, de coordenadas **N 9.701.642,91m** e **E 591.373,67m**; deste segue com azimute de $180^{\circ}00'00''$ e distância de 23,53m, confrontando com terras de , até atingir o ponto **P409**, de coordenadas **N 9.701.619,38m** e **E 591.373,67m**; deste segue com azimute de $241^{\circ}11'30''$ e distância de 0,01m, confrontando com terras de , até atingir o ponto **P410**, de coordenadas **N 9.701.619,38m** e **E 591.373,67m**; deste segue com azimute de $237^{\circ}17'09''$ e distância de 23,05m, confrontando com terras de , até atingir o ponto **P411**, de coordenadas **N 9.701.606,92m** e **E 591.354,28m**; deste segue com azimute de $160^{\circ}32'43''$ e distância de 22,39m, confrontando com terras de , até atingir o ponto **P412**, de coordenadas **N 9.701.585,81m** e **E 591.361,74m**; deste segue com azimute de $160^{\circ}32'43''$ e distância de 2,55m, confrontando com terras de , até atingir o ponto **P413**, de coordenadas **N 9.701.583,40m** e **E 591.362,59m**; deste segue com azimute de $8^{\circ}45'08''$ e distância de 18,11m, confrontando com terras de , até atingir o ponto **P414**, de coordenadas **N 9.701.601,30m** e **E 591.365,34m**; deste segue com azimute de $8^{\circ}45'08''$ e distância de 0,08m, confrontando com terras de , até atingir o ponto **P415**, de coordenadas **N 9.701.601,38m** e **E 591.365,35m**; deste segue com azimute de $60^{\circ}57'57''$ e distância de 14,26m, confrontando com terras de , até atingir o ponto **P416**, de coordenadas **N 9.701.608,30m** e **E 591.377,82m**; deste segue com azimute de $63^{\circ}05'55''$ e distância de 0,01m, confrontando com terras de , até atingir o ponto **P417**, de coordenadas **N 9.701.608,31m** e **E 591.377,83m**; deste segue com azimute de $149^{\circ}52'00''$ e distância de 80,03m, confrontando com terras de , até atingir o ponto **P418**, de coordenadas **N 9.701.539,09m** e **E 591.418,01m**; deste segue com azimute de $162^{\circ}25'36''$ e distância de 114,72m, confrontando com terras de , até atingir o ponto **P419**, de coordenadas **N 9.701.429,73m** e **E 591.452,64m**; deste segue com azimute de $165^{\circ}46'57''$ e distância de 56,41m, confrontando com terras de , até atingir o ponto **P420**, de coordenadas **N 9.701.375,05m** e **E 591.466,50m**; deste segue com azimute de $166^{\circ}16'57''$ e distância de 58,42m, confrontando com terras de , até atingir o ponto **P421**, de coordenadas **N 9.701.318,29m** e **E 591.480,35m**; deste segue com azimute de $214^{\circ}05'54''$ e distância de 56,84m, confrontando com terras de , até atingir o ponto **P422**, de coordenadas **N 9.701.271,22m** e **E 591.448,49m**; deste segue com azimute de $161^{\circ}33'05''$ e distância de 30,65m, confrontando com terras de , até atingir o ponto **P423**, de coordenadas **N 9.701.242,15m** e **E 591.458,19m**; deste segue com azimute de $126^{\circ}50'53''$ e distância de 48,48m, confrontando com terras de , até atingir o ponto **P424**, de coordenadas **N 9.701.213,08m** e **E 591.496,98m**; deste segue com azimute de $249^{\circ}11'36''$ e distância de 0,01m, confrontando com terras de , até atingir o ponto **P425**, de coordenadas **N 9.701.213,08m** e **E 591.496,97m**; deste segue com azimute de $179^{\circ}58'49''$ e distância de 0,49m, confrontando com terras de , até atingir o ponto **P426**, de coordenadas **N 9.701.212,59m** e **E 591.496,97m**; deste segue com azimute de $253^{\circ}35'51''$ e distância de 180,39m, confrontando com terras de , até atingir o ponto **P427**, de coordenadas **N 9.701.161,65m** e **E 591.323,92m**; deste segue com azimute de $247^{\circ}50'23''$ e distância de 275,25m, confrontando com terras de , até atingir o ponto **P428**, de coordenadas **N 9.701.057,82m** e **E 591.069,00m**; deste segue com azimute de $256^{\circ}36'02''$ e distância de 215,05m, confrontando com terras de , até atingir o ponto **P429**, de coordenadas **N 9.701.007,99m** e **E 590.859,80m**; deste segue com azimute de $257^{\circ}33'05''$ e distância de 122,02m, confrontando com terras de , até atingir o ponto **P430**, de coordenadas **N 9.700.981,69m** e **E 590.740,66m**; deste segue com azimute de $271^{\circ}04'12''$ e distância de 148,01m, confrontando com terras de , até atingir o ponto **P431**, de coordenadas **N 9.700.984,45m** e **E 590.592,67m**; deste segue com azimute de $227^{\circ}53'06''$ e distância de 37,87m, confrontando com terras de , até atingir o ponto **P432**, de coordenadas **N 9.700.959,06m** e **E 590.564,58m**; deste segue com azimute de $265^{\circ}55'24''$ e distância de 0,29m, confrontando com terras de , até atingir o ponto **P433**, de coordenadas **N 9.700.959,04m** e **E 590.564,30m**; deste segue com azimute de $227^{\circ}53'06''$ e distância de 1,32m, confrontando com terras de , até atingir o ponto **P434**, de coordenadas **N 9.700.958,15m** e **E 590.563,32m**; deste segue com azimute de $265^{\circ}55'03''$ e distância de 38,89m, confrontando com terras de , até atingir o ponto **P435**, de coordenadas **N 9.700.955,38m** e **E 590.524,53m**; deste segue com azimute de $321^{\circ}41'16''$ e distância de 0,10m, confrontando com terras de , até atingir o ponto **P436**, de coordenadas **N 9.700.955,46m** e **E 590.524,47m**; deste segue com azimute de $321^{\circ}41'16''$ e distância de 33,42m, confrontando com terras de , até atingir o ponto **P437**, de coordenadas **N 9.700.981,69m** e **E 590.503,75m**; deste segue com azimute de $255^{\circ}37'47''$ e distância de 0,03m, confrontando com terras de , até atingir o ponto **P438**, de coordenadas **N 9.700.981,68m** e **E 590.503,72m**; deste segue com azimute de $255^{\circ}37'47''$ e distância de 55,75m, confrontando com terras de , até atingir o ponto **P439**, de coordenadas **N 9.700.967,84m** e **E 590.449,72m**; deste segue com azimute de $301^{\circ}59'07''$ e distância de 78,40m, confrontando com terras de , até atingir o ponto **P440**, de coordenadas **N 9.701.009,37m** e **E 590.383,22m**; deste segue com azimute de $280^{\circ}36'41''$ e distância de 45,11m, confrontando com terras de , até atingir o ponto **P441**, de coordenadas **N 9.701.017,68m** e **E 590.338,88m**; deste segue com azimute de $253^{\circ}27'20''$ e distância de 52,16m, confrontando com terras de , até atingir o ponto **P442**, de coordenadas **N 9.701.002,83m** e **E 590.288,88m**; deste segue com azimute de $180^{\circ}00'00''$ e distância de 27,16m, confrontando com terras de , até atingir o ponto **P443**, de coordenadas **N 9.700.975,67m** e



PREFEITURA DE SÃO LUÍS

SECRETARIA MUNICIPAL DE GOVERNO

MINUTA DE ANTEPROJETO DE LEI Nº _____ DE _____ DE 2019

E 590.288,88m; deste segue com azimute de $256^{\circ}37'03''$ e distância de 1,30m, confrontando com terras de , até atingir o ponto **P444**, de coordenadas **N 9.700.975,37m** e **E 590.287,62m**; deste segue com azimute de $179^{\circ}59'56''$ e distância de 0,60m, confrontando com terras de , até atingir o ponto **P445**, de coordenadas **N 9.700.974,76m** e **E 590.287,62m**; deste segue com azimute de $256^{\circ}37'04''$ e distância de 29,91m, confrontando com terras de , até atingir o ponto **P446**, de coordenadas **N 9.700.967,84m** e **E 590.258,53m**; deste segue com azimute de $324^{\circ}59'13''$ e distância de 0,10m, confrontando com terras de , até atingir o ponto **P447**, de coordenadas **N 9.700.967,93m** e **E 590.258,47m**; deste segue com azimute de $324^{\circ}59'13''$ e distância de 33,70m, confrontando com terras de , até atingir o ponto **P448**, de coordenadas **N 9.700.995,53m** e **E 590.239,13m**; deste segue com azimute de $270^{\circ}58'13''$ e distância de 0,04m, confrontando com terras de , até atingir o ponto **P449**, de coordenadas **N 9.700.995,53m** e **E 590.239,09m**; deste segue com azimute de $270^{\circ}58'13''$ e distância de 81,71m, confrontando com terras de , até atingir o ponto **P450**, de coordenadas **N 9.700.996,91m** e **E 590.157,39m**; deste segue com azimute de $280^{\circ}36'41''$ e distância de 45,11m, confrontando com terras de , até atingir o ponto **P451**, de coordenadas **N 9.701.005,22m** e **E 590.113,06m**; deste segue com azimute de $295^{\circ}50'55''$ e distância de 50,80m, confrontando com terras de , até atingir o ponto **P452**, de coordenadas **N 9.701.027,37m** e **E 590.067,34m**; deste segue com azimute de $312^{\circ}41'13''$ e distância de 0,10m, confrontando com terras de , até atingir o ponto **P453**, de coordenadas **N 9.701.027,43m** e **E 590.067,27m**; deste segue com azimute de $312^{\circ}41'13''$ e distância de 2,00m, confrontando com terras de , até atingir o ponto **P454**, de coordenadas **N 9.701.028,79m** e **E 590.065,80m**; deste segue com azimute de $280^{\circ}29'01''$ e distância de 0,01m, confrontando com terras de , até atingir o ponto **P455**, de coordenadas **N 9.701.028,79m** e **E 590.065,79m**; deste segue com azimute de $280^{\circ}29'01''$ e distância de 35,18m, confrontando com terras de , até atingir o ponto **P456**, de coordenadas **N 9.701.035,19m** e **E 590.031,19m**; deste segue com azimute de $248^{\circ}12'51''$ e distância de 1,74m, confrontando com terras de , até atingir o ponto **P457**, de coordenadas **N 9.701.034,55m** e **E 590.029,58m**; deste segue com azimute de $248^{\circ}12'51''$ e distância de 0,01m, confrontando com terras de , até atingir o ponto **P458**, de coordenadas **N 9.701.034,54m** e **E 590.029,57m**; deste segue com azimute de $124^{\circ}43'25''$ e distância de 0,32m, confrontando com terras de , até atingir o ponto **P459**, de coordenadas **N 9.701.034,36m** e **E 590.029,83m**; deste segue com azimute de $124^{\circ}43'25''$ e distância de 0,13m, confrontando com terras de , até atingir o ponto **P460**, de coordenadas **N 9.701.034,29m** e **E 590.029,93m**; deste segue com azimute de $248^{\circ}12'51''$ e distância de 44,76m, confrontando com terras de , até atingir o ponto **P461**, de coordenadas **N 9.701.017,68m** e **E 589.988,37m**; deste segue com azimute de $262^{\circ}27'59''$ e distância de 95,03m, confrontando com terras de , até atingir o ponto **P462**, de coordenadas **N 9.701.005,22m** e **E 589.894,16m**; deste segue com azimute de $287^{\circ}07'58''$ e distância de 136,28m, confrontando com terras de , até atingir o ponto **P463**, de coordenadas **N 9.701.045,37m** e **E 589.763,93m**; deste segue com azimute de $276^{\circ}11'55''$ e distância de 128,21m, confrontando com terras de , até atingir o ponto **P464**, de coordenadas **N 9.701.059,21m** e **E 589.636,47m**; deste segue com azimute de $291^{\circ}47'09''$ e distância de 231,26m, confrontando com terras de , até atingir o ponto **P465**, de coordenadas **N 9.701.145,04m** e **E 589.421,73m**; deste segue com azimute de $304^{\circ}18'00''$ e distância de 174,42m, confrontando com terras de , até atingir o ponto **P466**, de coordenadas **N 9.701.243,32m** e **E 589.277,65m**; deste segue com azimute de $300^{\circ}02'56''$ e distância de 60,82m, confrontando com terras de , até atingir o ponto **P467**, de coordenadas **N 9.701.273,78m** e **E 589.225,00m**; deste segue com azimute de $337^{\circ}03'05''$ e distância de 0,03m, confrontando com terras de , até atingir o ponto **P468**, de coordenadas **N 9.701.273,81m** e **E 589.224,99m**; deste segue com azimute de $337^{\circ}03'05''$ e distância de 39,05m, confrontando com terras de , até atingir o ponto **P469**, de coordenadas **N 9.701.309,77m** e **E 589.209,76m**; deste segue com azimute de $303^{\circ}34'56''$ e distância de 0,10m, confrontando com terras de , até atingir o ponto **P470**, de coordenadas **N 9.701.309,83m** e **E 589.209,68m**; deste segue com azimute de $303^{\circ}34'56''$ e distância de 126,29m, confrontando com terras de , até atingir o ponto **P471**, de coordenadas **N 9.701.379,68m** e **E 589.104,47m**; deste segue com azimute de $323^{\circ}41'53''$ e distância de 0,03m, confrontando com terras de , até atingir o ponto **P472**, de coordenadas **N 9.701.379,71m** e **E 589.104,45m**; deste segue com azimute de $323^{\circ}41'53''$ e distância de 161,43m, confrontando com terras de , até atingir o ponto **P473**, de coordenadas **N 9.701.509,81m** e **E 589.008,87m**; deste segue com azimute de $319^{\circ}27'44''$ e distância de 100,18m, confrontando com terras de , até atingir o ponto **P474**, de coordenadas **N 9.701.585,95m** e **E 588.943,76m**; deste segue com azimute de $352^{\circ}05'12''$ e distância de 50,31m, confrontando com terras de , até atingir o ponto **P475**, de coordenadas **N 9.701.635,78m** e **E 588.936,83m**; deste segue com azimute de $318^{\circ}27'38''$ e distância de 112,82m, confrontando com terras de , até atingir o ponto **P476**, de coordenadas **N 9.701.720,23m** e **E 588.862,02m**; deste segue com azimute de $331^{\circ}17'10''$ e distância de 74,98m, confrontando com terras de , até atingir o ponto **P477**, de coordenadas **N 9.701.785,98m** e **E 588.826,00m**; deste segue com azimute de $338^{\circ}10'58''$ e distância de 119,29m, confrontando com terras de , até atingir o ponto **P478**, de coordenadas **N 9.701.896,73m** e **E 588.781,66m**; deste segue com azimute de $321^{\circ}27'40''$ e distância de 86,72m, confrontando com terras de , até atingir o ponto **P479**, de coordenadas **N 9.701.964,56m** e **E 588.727,63m**; deste segue com azimute de $351^{\circ}50'35''$ e distância de 90,04m, confrontando com terras de , até



PREFEITURA DE SÃO LUÍS

SECRETARIA MUNICIPAL DE GOVERNO

MINUTA DE ANTEPROJETO DE LEI Nº _____ DE _____ DE 2019

atingir o ponto **P480**, de coordenadas **N 9.702.053,69m** e **E 588.714,86m**; deste segue com azimute de $321^{\circ}26'38''$ e distância de 83,58m, confrontando com terras de , até atingir o ponto **P481**, de coordenadas **N 9.702.119,05m** e **E 588.662,76m**; deste segue com azimute de $329^{\circ}41'05''$ e distância de 118,51m, confrontando com terras de , até atingir o ponto **P482**, de coordenadas **N 9.702.221,35m** e **E 588.602,94m**; deste segue com azimute de $28^{\circ}32'32''$ e distância de 72,49m, confrontando com terras de , até atingir o ponto **P483**, de coordenadas **N 9.702.285,03m** e **E 588.637,58m**; deste segue com azimute de $252^{\circ}08'05''$ e distância de 0,17m, confrontando com terras de , até atingir o ponto **P484**, de coordenadas **N 9.702.284,98m** e **E 588.637,42m**; deste segue com azimute de $252^{\circ}08'05''$ e distância de 44,95m, confrontando com terras de , até atingir o ponto **P485**, de coordenadas **N 9.702.271,19m** e **E 588.594,63m**; deste segue com azimute de $311^{\circ}09'47''$ e distância de 0,12m, confrontando com terras de , até atingir o ponto **P486**, de coordenadas **N 9.702.271,27m** e **E 588.594,54m**; deste segue com azimute de $311^{\circ}09'47''$ e distância de 29,33m, confrontando com terras de , até atingir o ponto **P487**, de coordenadas **N 9.702.290,57m** e **E 588.572,46m**; deste segue com azimute de $348^{\circ}31'57''$ e distância de 104,53m, confrontando com terras de , até atingir o ponto **P488**, de coordenadas **N 9.702.393,01m** e **E 588.551,68m**; deste segue com azimute de $347^{\circ}18'36''$ e distância de 56,76m, confrontando com terras de , até atingir o ponto **P489**, de coordenadas **N 9.702.448,38m** e **E 588.539,21m**; deste segue com azimute de $346^{\circ}29'36''$ e distância de 17,80m, confrontando com terras de , até atingir o ponto **P490**, de coordenadas **N 9.702.465,69m** e **E 588.535,06m**; deste segue com azimute de $44^{\circ}16'44''$ e distância de 75,41m, confrontando com terras de , até atingir o ponto **P491**, de coordenadas **N 9.702.519,68m** e **E 588.587,70m**; deste segue com azimute de $351^{\circ}51'49''$ e distância de 18,72m, confrontando com terras de , até atingir o ponto **P492**, de coordenadas **N 9.702.538,21m** e **E 588.585,05m**; deste segue com azimute de $213^{\circ}02'41''$ e distância de 0,12m, confrontando com terras de , até atingir o ponto **P493**, de coordenadas **N 9.702.538,11m** e **E 588.584,99m**; deste segue com azimute de $213^{\circ}02'41''$ e distância de 30,82m, confrontando com terras de , até atingir o ponto **P494**, de coordenadas **N 9.702.512,27m** e **E 588.568,18m**; deste segue com azimute de $264^{\circ}34'03''$ e distância de 0,72m, confrontando com terras de , até atingir o ponto **P495**, de coordenadas **N 9.702.512,21m** e **E 588.567,46m**; deste segue com azimute de $213^{\circ}02'46''$ e distância de 1,00m, confrontando com terras de , até atingir o ponto **P496**, de coordenadas **N 9.702.511,37m** e **E 588.566,92m**; deste segue com azimute de $264^{\circ}33'50''$ e distância de 29,16m, confrontando com terras de , até atingir o ponto **P497**, de coordenadas **N 9.702.508,61m** e **E 588.537,89m**; deste segue com azimute de $233^{\circ}09'07''$ e distância de 12,36m, confrontando com terras de , até atingir o ponto **P498**, de coordenadas **N 9.702.501,20m** e **E 588.528,01m**; deste segue com azimute de $344^{\circ}07'23''$ e distância de 0,04m, confrontando com terras de , até atingir o ponto **P499**, de coordenadas **N 9.702.501,23m** e **E 588.528,00m**; deste segue com azimute de $233^{\circ}09'05''$ e distância de 1,56m, confrontando com terras de , até atingir o ponto **P500**, de coordenadas **N 9.702.500,30m** e **E 588.526,74m**; deste segue com azimute de $344^{\circ}11'45''$ e distância de 0,12m, confrontando com terras de , até atingir o ponto **P501**, de coordenadas **N 9.702.500,42m** e **E 588.526,71m**; deste segue com azimute de $344^{\circ}11'45''$ e distância de 142,31m, confrontando com terras de , até atingir o ponto **P502**, de coordenadas **N 9.702.637,35m** e **E 588.487,95m**; deste segue com azimute de $349^{\circ}12'26''$ e distância de 88,78m, confrontando com terras de , até atingir o ponto **P503**, de coordenadas **N 9.702.724,56m** e **E 588.471,33m**; deste segue com azimute de $8^{\circ}58'46''$ e distância de 26,63m, confrontando com terras de , até atingir o ponto **P504**, de coordenadas **N 9.702.750,86m** e **E 588.475,48m**; deste segue com azimute de $63^{\circ}57'49''$ e distância de 1,35m, confrontando com terras de , até atingir o ponto **P505**, de coordenadas **N 9.702.751,45m** e **E 588.476,70m**; deste segue com azimute de $8^{\circ}58'42''$ e distância de 0,13m, confrontando com terras de , até atingir o ponto **P506**, de coordenadas **N 9.702.751,58m** e **E 588.476,72m**; deste segue com azimute de $8^{\circ}58'42''$ e distância de 0,18m, confrontando com terras de , até atingir o ponto **P507**, de coordenadas **N 9.702.751,76m** e **E 588.476,74m**; deste segue com azimute de $63^{\circ}57'52''$ e distância de 68,11m, confrontando com terras de , até atingir o ponto **P508**, de coordenadas **N 9.702.781,66m** e **E 588.537,94m**; deste segue com azimute de $63^{\circ}57'52''$ e distância de 0,27m, confrontando com terras de , até atingir o ponto **P509**, de coordenadas **N 9.702.781,78m** e **E 588.538,19m**; deste segue com azimute de $38^{\circ}04'09''$ e distância de 39,85m, confrontando com terras de , até atingir o ponto **P510**, de coordenadas **N 9.702.813,16m** e **E 588.562,77m**; deste segue com azimute de $317^{\circ}16'05''$ e distância de 24,38m, confrontando com terras de , até atingir o ponto **P511**, de coordenadas **N 9.702.831,06m** e **E 588.546,22m**; deste segue com azimute de $229^{\circ}47'10''$ e distância de 0,02m, confrontando com terras de , até atingir o ponto **P512**, de coordenadas **N 9.702.831,05m** e **E 588.546,21m**; deste segue com azimute de $229^{\circ}47'10''$ e distância de 45,61m, confrontando com terras de , até atingir o ponto **P513**, de coordenadas **N 9.702.801,60m** e **E 588.511,38m**; deste segue com azimute de $222^{\circ}00'35''$ e distância de 37,26m, confrontando com terras de , até atingir o ponto **P514**, de coordenadas **N 9.702.773,91m** e **E 588.486,44m**; deste segue com azimute de $245^{\circ}47'22''$ e distância de 0,83m, confrontando com terras de , até atingir o ponto **P515**, de coordenadas **N 9.702.773,57m** e **E 588.485,69m**; deste segue com azimute de $222^{\circ}00'38''$ e distância de 0,76m, confrontando com terras de , até atingir o ponto **P516**, de coordenadas **N 9.702.773,01m** e **E 588.485,18m**; deste segue com azimute de $245^{\circ}47'21''$



PREFEITURA DE SÃO LUÍS

SECRETARIA MUNICIPAL DE GOVERNO

MINUTA DE ANTEPROJETO DE LEI Nº _____ DE _____ DE 2019

e distância de 30,38m, confrontando com terras de , até atingir o ponto **P517**, de coordenadas **N 9.702.760,55m** e **E 588.457,47m**; deste segue com azimute de $342^{\circ}48'47''$ e distância de 0,11m, confrontando com terras de , até atingir o ponto **P518**, de coordenadas **N 9.702.760,65m** e **E 588.457,44m**; deste segue com azimute de $342^{\circ}48'47''$ e distância de 407,80m, confrontando com terras de , até atingir o ponto **P519**, de coordenadas **N 9.703.150,24m** e **E 588.336,94m**; deste segue com azimute de $335^{\circ}07'32''$ e distância de 135,04m, confrontando com terras de , até atingir o ponto **P520**, de coordenadas **N 9.703.272,75m** e **E 588.280,14m**; deste segue com azimute de $43^{\circ}07'15''$ e distância de 0,27m, confrontando com terras de , até atingir o ponto **P521**, de coordenadas **N 9.703.272,95m** e **E 588.280,32m**; deste segue com azimute de $43^{\circ}07'15''$ e distância de 21,08m, confrontando com terras de , até atingir o ponto **P522**, de coordenadas **N 9.703.288,34m** e **E 588.294,73m**; deste segue com azimute de $19^{\circ}27'22''$ e distância de 17,81m, confrontando com terras de , até atingir o ponto **P523**, de coordenadas **N 9.703.305,13m** e **E 588.300,67m**; deste segue com azimute de $281^{\circ}17'59''$ e distância de 12,54m, confrontando com terras de , até atingir o ponto **P524**, de coordenadas **N 9.703.307,59m** e **E 588.288,37m**; deste segue com azimute de $281^{\circ}17'59''$ e distância de 5,56m, confrontando com terras de , até atingir o ponto **P525**, de coordenadas **N 9.703.308,68m** e **E 588.282,91m**; deste segue com azimute de $281^{\circ}17'59''$ e distância de 32,30m, confrontando com terras de , até atingir o ponto **P526**, de coordenadas **N 9.703.315,01m** e **E 588.251,24m**; deste segue com azimute de $269^{\circ}18'37''$ e distância de 82,06m, confrontando com terras de , até atingir o ponto **P527**, de coordenadas **N 9.703.314,02m** e **E 588.169,19m**; deste segue com azimute de $46^{\circ}34'30''$ e distância de 25,86m, confrontando com terras de , até atingir o ponto **P528**, de coordenadas **N 9.703.331,80m** e **E 588.187,97m**; deste segue com azimute de $35^{\circ}58'02''$ e distância de 48,81m, confrontando com terras de , até atingir o ponto **P529**, de coordenadas **N 9.703.371,30m** e **E 588.216,64m**; deste segue com azimute de $340^{\circ}00'00''$ e distância de 57,81m, confrontando com terras de , até atingir o ponto **P530**, de coordenadas **N 9.703.425,62m** e **E 588.196,87m**; deste segue com azimute de $273^{\circ}58'16''$ e distância de 124,87m, confrontando com terras de , até atingir o ponto **P531**, de coordenadas **N 9.703.434,27m** e **E 588.072,30m**; deste segue com azimute de $0^{\circ}47'47''$ e distância de 270,96m, confrontando com terras de , até atingir o ponto **P532**, de coordenadas **N 9.703.705,21m** e **E 588.076,06m**; deste segue com azimute de $21^{\circ}44'24''$ e distância de 135,60m, confrontando com terras de , até atingir o ponto **P533**, de coordenadas **N 9.703.831,17m** e **E 588.126,29m**; deste segue com azimute de $21^{\circ}44'24''$ e distância de 0,18m, confrontando com terras de , até atingir o ponto **P534**, de coordenadas **N 9.703.831,33m** e **E 588.126,36m**; deste segue com azimute de $71^{\circ}34'40''$ e distância de 1,10m, confrontando com terras de , até atingir o ponto **P535**, de coordenadas **N 9.703.831,68m** e **E 588.127,39m**; deste segue com azimute de $21^{\circ}44'36''$ e distância de 0,13m, confrontando com terras de , até atingir o ponto **P536**, de coordenadas **N 9.703.831,80m** e **E 588.127,44m**; deste segue com azimute de $21^{\circ}44'36''$ e distância de 0,47m, confrontando com terras de , até atingir o ponto **P537**, de coordenadas **N 9.703.832,23m** e **E 588.127,62m**; deste segue com azimute de $71^{\circ}34'43''$ e distância de 60,92m, confrontando com terras de , até atingir o ponto **P538**, de coordenadas **N 9.703.851,48m** e **E 588.185,41m**; deste segue com azimute de $71^{\circ}34'43''$ e distância de 0,39m, confrontando com terras de , até atingir o ponto **P539**, de coordenadas **N 9.703.851,60m** e **E 588.185,78m**; deste segue com azimute de $54^{\circ}04'46''$ e distância de 66,91m, confrontando com terras de , até atingir o ponto **P540**, de coordenadas **N 9.703.890,86m** e **E 588.239,96m**; deste segue com azimute de $39^{\circ}49'40''$ e distância de 64,89m, confrontando com terras de , até atingir o ponto **P541**, de coordenadas **N 9.703.940,69m** e **E 588.281,52m**; deste segue com azimute de $61^{\circ}43'07''$ e distância de 1,05m, confrontando com terras de , até atingir o ponto **P542**, de coordenadas **N 9.703.941,19m** e **E 588.282,45m**; deste segue com azimute de $39^{\circ}49'46''$ e distância de 0,30m, confrontando com terras de , até atingir o ponto **P543**, de coordenadas **N 9.703.941,42m** e **E 588.282,64m**; deste segue com azimute de $39^{\circ}49'46''$ e distância de 0,23m, confrontando com terras de , até atingir o ponto **P544**, de coordenadas **N 9.703.941,60m** e **E 588.282,78m**; deste segue com azimute de $61^{\circ}43'05''$ e distância de 81,81m, confrontando com terras de , até atingir o ponto **P545**, de coordenadas **N 9.703.980,36m** e **E 588.354,83m**; deste segue com azimute de $60^{\circ}55'32''$ e distância de 96,98m, confrontando com terras de , até atingir o ponto **P546**, de coordenadas **N 9.704.027,48m** e **E 588.439,59m**; deste segue com azimute de $60^{\circ}55'32''$ e distância de 0,54m, confrontando com terras de , até atingir o ponto **P547**, de coordenadas **N 9.704.027,75m** e **E 588.440,06m**; deste segue com azimute de $48^{\circ}12'09''$ e distância de 69,82m, confrontando com terras de , até atingir o ponto **P548**, de coordenadas **N 9.704.074,28m** e **E 588.492,11m**; deste segue com azimute de $49^{\circ}13'40''$ e distância de 133,55m, confrontando com terras de , até atingir o ponto **P549**, de coordenadas **N 9.704.161,49m** e **E 588.593,24m**; deste segue com azimute de $66^{\circ}03'16''$ e distância de 0,48m, confrontando com terras de , até atingir o ponto **P550**, de coordenadas **N 9.704.161,69m** e **E 588.593,69m**; deste segue com azimute de $49^{\circ}13'39''$ e distância de 0,37m, confrontando com terras de , até atingir o ponto **P551**, de coordenadas **N 9.704.161,93m** e **E 588.593,97m**; deste segue com azimute de $49^{\circ}13'39''$ e distância de 0,71m, confrontando com terras de , até atingir o ponto **P552**, de coordenadas **N 9.704.162,40m** e **E 588.594,51m**; deste segue com azimute de $66^{\circ}03'15''$ e distância de 40,74m, confrontando com terras de , até atingir o ponto **P553**, de coordenadas **N 9.704.178,93m** e **E**



PREFEITURA DE SÃO LUÍS

SECRETARIA MUNICIPAL DE GOVERNO

MINUTA DE ANTEPROJETO DE LEI Nº _____ DE _____ DE 2019

588.631,74m; deste segue com azimute de $66^{\circ}03'15''$ e distância de 0,19m, confrontando com terras de , até atingir o ponto **P554**, de coordenadas **N 9.704.179,01m** e **E 588.631,91m**; deste segue com azimute de $57^{\circ}32'58''$ e distância de 34,54m, confrontando com terras de , até atingir o ponto **P555**, de coordenadas **N 9.704.197,54m** e **E 588.661,06m**; deste segue com azimute de $307^{\circ}18'13''$ e distância de 0,03m, confrontando com terras de , até atingir o ponto **P556**, de coordenadas **N 9.704.197,56m** e **E 588.661,03m**; deste segue com azimute de $307^{\circ}18'13''$ e distância de 8,70m, confrontando com terras de , até atingir o ponto **P557**, de coordenadas **N 9.704.202,83m** e **E 588.654,11m**; deste segue com azimute de $307^{\circ}18'13''$ e distância de 34,82m, confrontando com terras de , até atingir o ponto **P558**, de coordenadas **N 9.704.223,94m** e **E 588.626,41m**; deste segue com azimute de $255^{\circ}18'47''$ e distância de 13,62m, confrontando com terras de , até atingir o ponto **P559**, de coordenadas **N 9.704.220,48m** e **E 588.613,24m**; deste segue com azimute de $221^{\circ}43'14''$ e distância de 0,65m, confrontando com terras de , até atingir o ponto **P560**, de coordenadas **N 9.704.220,00m** e **E 588.612,80m**; deste segue com azimute de $221^{\circ}43'14''$ e distância de 100,36m, confrontando com terras de , até atingir o ponto **P561**, de coordenadas **N 9.704.145,09m** e **E 588.546,02m**; deste segue com azimute de $239^{\circ}03'23''$ e distância de 1,14m, confrontando com terras de , até atingir o ponto **P562**, de coordenadas **N 9.704.144,50m** e **E 588.545,04m**; deste segue com azimute de $221^{\circ}43'09''$ e distância de 0,42m, confrontando com terras de , até atingir o ponto **P563**, de coordenadas **N 9.704.144,19m** e **E 588.544,75m**; deste segue com azimute de $239^{\circ}03'23''$ e distância de 79,72m, confrontando com terras de , até atingir o ponto **P564**, de coordenadas **N 9.704.103,19m** e **E 588.476,38m**; deste segue com azimute de $225^{\circ}01'22''$ e distância de 87,61m, confrontando com terras de , até atingir o ponto **P565**, de coordenadas **N 9.704.041,27m** e **E 588.414,40m**; deste segue com azimute de $249^{\circ}16'48''$ e distância de 0,62m, confrontando com terras de , até atingir o ponto **P566**, de coordenadas **N 9.704.041,05m** e **E 588.413,82m**; deste segue com azimute de $225^{\circ}01'15''$ e distância de 0,97m, confrontando com terras de , até atingir o ponto **P567**, de coordenadas **N 9.704.040,36m** e **E 588.413,14m**; deste segue com azimute de $249^{\circ}16'47''$ e distância de 103,69m, confrontando com terras de , até atingir o ponto **P568**, de coordenadas **N 9.704.003,68m** e **E 588.316,16m**; deste segue com azimute de $236^{\circ}34'03''$ e distância de 91,67m, confrontando com terras de , até atingir o ponto **P569**, de coordenadas **N 9.703.953,18m** e **E 588.239,66m**; deste segue com azimute de $223^{\circ}20'17''$ e distância de 66,36m, confrontando com terras de , até atingir o ponto **P570**, de coordenadas **N 9.703.904,91m** e **E 588.194,12m**; deste segue com azimute de $255^{\circ}46'35''$ e distância de 0,55m, confrontando com terras de , até atingir o ponto **P571**, de coordenadas **N 9.703.904,77m** e **E 588.193,58m**; deste segue com azimute de $223^{\circ}20'12''$ e distância de 1,05m, confrontando com terras de , até atingir o ponto **P572**, de coordenadas **N 9.703.904,01m** e **E 588.192,86m**; deste segue com azimute de $255^{\circ}46'25''$ e distância de 95,76m, confrontando com terras de , até atingir o ponto **P573**, de coordenadas **N 9.703.880,47m** e **E 588.100,03m**; deste segue com azimute de $309^{\circ}22'14''$ e distância de 0,12m, confrontando com terras de , até atingir o ponto **P574**, de coordenadas **N 9.703.880,55m** e **E 588.099,94m**; deste segue com azimute de $309^{\circ}32'13''$ e distância de 34,70m, confrontando com terras de , até atingir o ponto **P575**, de coordenadas **N 9.703.902,64m** e **E 588.073,18m**; deste segue com azimute de $310^{\circ}33'52''$ e distância de 7,20m, confrontando com terras de , até atingir o ponto **P576**, de coordenadas **N 9.703.907,32m** e **E 588.067,71m**; deste segue com azimute de $310^{\circ}33'43''$ e distância de 63,90m, confrontando com terras de , até atingir o ponto **P577**, de coordenadas **N 9.703.948,87m** e **E 588.019,16m**; deste segue com azimute de $322^{\circ}27'53''$ e distância de 99,76m, confrontando com terras de , até atingir o ponto **P578**, de coordenadas **N 9.704.027,98m** e **E 587.958,39m**; deste segue com azimute de $315^{\circ}54'41''$ e distância de 91,11m, confrontando com terras de , até atingir o ponto **P579**, de coordenadas **N 9.704.093,42m** e **E 587.895,00m**; deste segue com azimute de $301^{\circ}04'04''$ e distância de 98,09m, confrontando com terras de , até atingir o ponto **P580**, de coordenadas **N 9.704.144,04m** e **E 587.810,97m**; deste segue com azimute de $293^{\circ}44'00''$ e distância de 33,74m, confrontando com terras de , até atingir o ponto **P581**, de coordenadas **N 9.704.157,62m** e **E 587.780,08m**; deste segue com azimute de $48^{\circ}23'19''$ e distância de 0,04m, confrontando com terras de , até atingir o ponto **P582**, de coordenadas **N 9.704.157,64m** e **E 587.780,11m**; deste segue com azimute de $48^{\circ}23'19''$ e distância de 74,33m, confrontando com terras de , até atingir o ponto **P583**, de coordenadas **N 9.704.207,01m** e **E 587.835,69m**; deste segue com azimute de $17^{\circ}32'18''$ e distância de 24,60m, confrontando com terras de , até atingir o ponto **P584**, de coordenadas **N 9.704.230,47m** e **E 587.843,10m**; deste segue com azimute de $331^{\circ}10'14''$ e distância de 56,37m, confrontando com terras de , até atingir o ponto **P585**, de coordenadas **N 9.704.279,85m** e **E 587.815,92m**; deste segue com azimute de $352^{\circ}33'46''$ e distância de 28,64m, confrontando com terras de , até atingir o ponto **P586**, de coordenadas **N 9.704.308,25m** e **E 587.812,21m**; deste segue com azimute de $33^{\circ}42'37''$ e distância de 31,17m, confrontando com terras de , até atingir o ponto **P587**, de coordenadas **N 9.704.334,18m** e **E 587.829,51m**; deste segue com azimute de $21^{\circ}49'01''$ e distância de 33,25m, confrontando com terras de , até atingir o ponto **P588**, de coordenadas **N 9.704.365,05m** e **E 587.841,87m**; deste segue com azimute de $343^{\circ}03'36''$ e distância de 29,69m, confrontando com terras de , até atingir o ponto **P589**, de coordenadas **N 9.704.393,45m** e **E 587.833,22m**; deste segue com azimute de $43^{\circ}02'50''$ e distância de 25,34m, confrontando com terras de , até



PREFEITURA DE SÃO LUÍS

SECRETARIA MUNICIPAL DE GOVERNO

MINUTA DE ANTEPROJETO DE LEI Nº _____ DE _____ DE 2019

atingir o ponto **P590**, de coordenadas **N 9.704.411,97m** e **E 587.850,51m**; deste segue com azimute de $89^{\circ}59'57''$ e distância de 0,42m, confrontando com terras de , até atingir o ponto **P591**, de coordenadas **N 9.704.411,97m** e **E 587.850,93m**; deste segue com azimute de $43^{\circ}02'53''$ e distância de 0,10m, confrontando com terras de , até atingir o ponto **P592**, de coordenadas **N 9.704.412,04m** e **E 587.851,00m**; deste segue com azimute de $43^{\circ}02'53''$ e distância de 1,13m, confrontando com terras de , até atingir o ponto **P593**, de coordenadas **N 9.704.412,87m** e **E 587.851,78m**; deste segue com azimute de $90^{\circ}00'00''$ e distância de 32,13m, confrontando com terras de , até atingir o ponto **P594**, de coordenadas **N 9.704.412,87m** e **E 587.883,90m**; deste segue com azimute de $105^{\circ}56'02''$ e distância de 12,93m, confrontando com terras de , até atingir o ponto **P595**, de coordenadas **N 9.704.409,32m** e **E 587.896,34m**; deste segue com azimute de $302^{\circ}27'04''$ e distância de 11,84m, confrontando com terras de , até atingir o ponto **P596**, de coordenadas **N 9.704.415,67m** e **E 587.886,35m**; deste segue com azimute de $274^{\circ}34'14''$ e distância de 30,99m, confrontando com terras de , até atingir o ponto **P597**, de coordenadas **N 9.704.418,14m** e **E 587.855,46m**; deste segue com azimute de $249^{\circ}47'21''$ e distância de 23,79m, confrontando com terras de , até atingir o ponto **P598**, de coordenadas **N 9.704.409,92m** e **E 587.833,14m**; deste segue com azimute de $192^{\circ}32'18''$ e distância de 22,28m, confrontando com terras de , até atingir o ponto **P599**, de coordenadas **N 9.704.388,17m** e **E 587.828,30m**; deste segue com azimute de $173^{\circ}39'17''$ e distância de 22,36m, confrontando com terras de , até atingir o ponto **P600**, de coordenadas **N 9.704.365,95m** e **E 587.830,77m**; deste segue com azimute de $206^{\circ}34'58''$ e distância de 41,42m, confrontando com terras de , até atingir o ponto **P601**, de coordenadas **N 9.704.328,91m** e **E 587.812,24m**; deste segue com azimute de $205^{\circ}02'02''$ e distância de 20,44m, confrontando com terras de , até atingir o ponto **P602**, de coordenadas **N 9.704.310,39m** e **E 587.803,59m**; deste segue com azimute de $174^{\circ}17'06''$ e distância de 37,23m, confrontando com terras de , até atingir o ponto **P603**, de coordenadas **N 9.704.273,35m** e **E 587.807,29m**; deste segue com azimute de $145^{\circ}28'14''$ e distância de 23,98m, confrontando com terras de , até atingir o ponto **P604**, de coordenadas **N 9.704.253,59m** e **E 587.820,88m**; deste segue com azimute de $173^{\circ}24'46''$ e distância de 32,32m, confrontando com terras de , até atingir o ponto **P605**, de coordenadas **N 9.704.221,49m** e **E 587.824,59m**; deste segue com azimute de $225^{\circ}01'20''$ e distância de 22,71m, confrontando com terras de , até atingir o ponto **P606**, de coordenadas **N 9.704.205,44m** e **E 587.808,53m**; deste segue com azimute de $255^{\circ}58'20''$ e distância de 0,49m, confrontando com terras de , até atingir o ponto **P607**, de coordenadas **N 9.704.205,32m** e **E 587.808,05m**; deste segue com azimute de $225^{\circ}01'20''$ e distância de 1,11m, confrontando com terras de , até atingir o ponto **P608**, de coordenadas **N 9.704.204,54m** e **E 587.807,27m**; deste segue com azimute de $255^{\circ}58'27''$ e distância de 20,38m, confrontando com terras de , até atingir o ponto **P609**, de coordenadas **N 9.704.199,60m** e **E 587.787,50m**; deste segue com azimute de $292^{\circ}36'15''$ e distância de 16,06m, confrontando com terras de , até atingir o ponto **P610**, de coordenadas **N 9.704.205,77m** e **E 587.772,67m**; deste segue com azimute de $314^{\circ}58'42''$ e distância de 0,09m, confrontando com terras de , até atingir o ponto **P611**, de coordenadas **N 9.704.205,84m** e **E 587.772,61m**; deste segue com azimute de $314^{\circ}58'42''$ e distância de 17,38m, confrontando com terras de , até atingir o ponto **P612**, de coordenadas **N 9.704.218,12m** e **E 587.760,31m**; deste segue com azimute de $251^{\circ}34'35''$ e distância de 0,01m, confrontando com terras de , até atingir o ponto **P613**, de coordenadas **N 9.704.218,12m** e **E 587.760,30m**; deste segue com azimute de $251^{\circ}34'35''$ e distância de 6,12m, confrontando com terras de , até atingir o ponto **P614**, de coordenadas **N 9.704.216,18m** e **E 587.754,49m**; deste segue com azimute de $138^{\circ}20'43''$ e distância de 14,37m, confrontando com terras de , até atingir o ponto **P615**, de coordenadas **N 9.704.205,44m** e **E 587.764,05m**; deste segue com azimute de $198^{\circ}26'52''$ e distância de 15,62m, confrontando com terras de , até atingir o ponto **P616**, de coordenadas **N 9.704.190,63m** e **E 587.759,10m**; deste segue com azimute de $218^{\circ}40'53''$ e distância de 15,82m, confrontando com terras de , até atingir o ponto **P617**, de coordenadas **N 9.704.178,28m** e **E 587.749,22m**; deste segue com azimute de $235^{\circ}38'25''$ e distância de 1,44m, confrontando com terras de , até atingir o ponto **P618**, de coordenadas **N 9.704.177,47m** e **E 587.748,03m**; deste segue com azimute de $218^{\circ}40'51''$ e distância de 0,11m, confrontando com terras de , até atingir o ponto **P619**, de coordenadas **N 9.704.177,38m** e **E 587.747,96m**; deste segue com azimute de $235^{\circ}38'25''$ e distância de 28,44m, confrontando com terras de , até atingir o ponto **P620**, de coordenadas **N 9.704.161,33m** e **E 587.724,48m**; deste segue com azimute de $266^{\circ}59'22''$ e distância de 47,02m, confrontando com terras de , até atingir o ponto **P621**, de coordenadas **N 9.704.158,86m** e **E 587.677,53m**; deste segue com azimute de $295^{\circ}00'01''$ e distância de 20,45m, confrontando com terras de , até atingir o ponto **P622**, de coordenadas **N 9.704.167,50m** e **E 587.658,99m**; deste segue com azimute de $247^{\circ}38'06''$ e distância de 22,71m, confrontando com terras de , até atingir o ponto **P623**, de coordenadas **N 9.704.158,86m** e **E 587.637,99m**; deste segue com azimute de $256^{\circ}18'12''$ e distância de 52,14m, confrontando com terras de , até atingir o ponto **P624**, de coordenadas **N 9.704.146,51m** e **E 587.587,32m**; deste segue com azimute de $274^{\circ}57'57''$ e distância de 57,05m, confrontando com terras de , até atingir o ponto **P625**, de coordenadas **N 9.704.151,45m** e **E 587.530,48m**; deste segue com azimute de $271^{\circ}54'28''$ e distância de 37,09m, confrontando com terras de , até atingir o ponto **P626**, de coordenadas **N 9.704.152,68m** e **E 587.493,42m**; deste segue com azimute de $253^{\circ}09'14''$



PREFEITURA DE SÃO LUÍS

SECRETARIA MUNICIPAL DE GOVERNO

MINUTA DE ANTEPROJETO DE LEI Nº _____ DE _____ DE 2019

e distância de 42,60m, confrontando com terras de , até atingir o ponto **P627**, de coordenadas **N 9.704.140,34m** e **E 587.452,64m**; deste segue com azimute de $258^{\circ}07'12''$ e distância de 47,98m, confrontando com terras de , até atingir o ponto **P628**, de coordenadas **N 9.704.130,46m** e **E 587.405,69m**; deste segue com azimute de $330^{\circ}14'20''$ e distância de 0,10m, confrontando com terras de , até atingir o ponto **P629**, de coordenadas **N 9.704.130,54m** e **E 587.405,64m**; deste segue com azimute de $330^{\circ}14'20''$ e distância de 9,86m, confrontando com terras de , até atingir o ponto **P630**, de coordenadas **N 9.704.139,10m** e **E 587.400,74m**; deste segue com azimute de $341^{\circ}33'03''$ e distância de 11,71m, confrontando com terras de , até atingir o ponto **P631**, de coordenadas **N 9.704.150,21m** e **E 587.397,04m**; deste segue com azimute de $18^{\circ}26'53''$ e distância de 31,24m, confrontando com terras de , até atingir o ponto **P632**, de coordenadas **N 9.704.179,85m** e **E 587.406,92m**; deste segue com azimute de $79^{\circ}23'21''$ e distância de 1,04m, confrontando com terras de , até atingir o ponto **P633**, de coordenadas **N 9.704.180,04m** e **E 587.407,95m**; deste segue com azimute de $18^{\circ}26'50''$ e distância de 0,10m, confrontando com terras de , até atingir o ponto **P634**, de coordenadas **N 9.704.180,14m** e **E 587.407,98m**; deste segue com azimute de $18^{\circ}26'50''$ e distância de 0,64m, confrontando com terras de , até atingir o ponto **P635**, de coordenadas **N 9.704.180,75m** e **E 587.408,18m**; deste segue com azimute de $79^{\circ}23'17''$ e distância de 18,84m, confrontando com terras de , até atingir o ponto **P636**, de coordenadas **N 9.704.184,22m** e **E 587.426,70m**; deste segue com azimute de $79^{\circ}23'17''$ e distância de 0,11m, confrontando com terras de , até atingir o ponto **P637**, de coordenadas **N 9.704.184,24m** e **E 587.426,81m**; deste segue com azimute de $9^{\circ}28'07''$ e distância de 6,81m, confrontando com terras de , até atingir o ponto **P638**, de coordenadas **N 9.704.190,96m** e **E 587.427,93m**; deste segue com azimute de $254^{\circ}29'14''$ e distância de 0,11m, confrontando com terras de , até atingir o ponto **P639**, de coordenadas **N 9.704.190,93m** e **E 587.427,82m**; deste segue com azimute de $254^{\circ}29'14''$ e distância de 22,13m, confrontando com terras de , até atingir o ponto **P640**, de coordenadas **N 9.704.185,01m** e **E 587.406,49m**; deste segue com azimute de $213^{\circ}42'38''$ e distância de 17,00m, confrontando com terras de , até atingir o ponto **P641**, de coordenadas **N 9.704.170,87m** e **E 587.397,06m**; deste segue com azimute de $187^{\circ}51'34''$ e distância de 36,15m, confrontando com terras de , até atingir o ponto **P642**, de coordenadas **N 9.704.135,07m** e **E 587.392,12m**; deste segue com azimute de $228^{\circ}23'19''$ e distância de 14,87m, confrontando com terras de , até atingir o ponto **P643**, de coordenadas **N 9.704.125,19m** e **E 587.381,00m**; deste segue com azimute de $258^{\circ}30'24''$ e distância de 0,32m, confrontando com terras de , até atingir o ponto **P644**, de coordenadas **N 9.704.125,12m** e **E 587.380,68m**; deste segue com azimute de $228^{\circ}23'18''$ e distância de 1,26m, confrontando com terras de , até atingir o ponto **P645**, de coordenadas **N 9.704.124,29m** e **E 587.379,74m**; deste segue com azimute de $258^{\circ}30'43''$ e distância de 74,39m, confrontando com terras de , até atingir o ponto **P646**, de coordenadas **N 9.704.109,47m** e **E 587.306,84m**; deste segue com azimute de $264^{\circ}27'05''$ e distância de 89,38m, confrontando com terras de , até atingir o ponto **P647**, de coordenadas **N 9.704.100,83m** e **E 587.217,87m**; deste segue com azimute de $295^{\circ}11'02''$ e distância de 23,21m, confrontando com terras de , até atingir o ponto **P648**, de coordenadas **N 9.704.110,70m** e **E 587.196,86m**; deste segue com azimute de $21^{\circ}49'01''$ e distância de 0,03m, confrontando com terras de , até atingir o ponto **P649**, de coordenadas **N 9.704.110,73m** e **E 587.196,87m**; deste segue com azimute de $21^{\circ}49'01''$ e distância de 46,52m, confrontando com terras de , até atingir o ponto **P650**, de coordenadas **N 9.704.153,92m** e **E 587.214,16m**; deste segue com azimute de $18^{\circ}26'53''$ e distância de 54,67m, confrontando com terras de , até atingir o ponto **P651**, de coordenadas **N 9.704.205,77m** e **E 587.231,46m**; deste segue com azimute de $28^{\circ}27'41''$ e distância de 33,71m, confrontando com terras de , até atingir o ponto **P652**, de coordenadas **N 9.704.235,41m** e **E 587.247,52m**; deste segue com azimute de $67^{\circ}29'42''$ e distância de 1,08m, confrontando com terras de , até atingir o ponto **P653**, de coordenadas **N 9.704.235,82m** e **E 587.248,52m**; deste segue com azimute de $28^{\circ}27'28''$ e distância de 0,17m, confrontando com terras de , até atingir o ponto **P654**, de coordenadas **N 9.704.235,97m** e **E 587.248,60m**; deste segue com azimute de $28^{\circ}27'28''$ e distância de 0,39m, confrontando com terras de , até atingir o ponto **P655**, de coordenadas **N 9.704.236,31m** e **E 587.248,79m**; deste segue com azimute de $67^{\circ}29'42''$ e distância de 54,52m, confrontando com terras de , até atingir o ponto **P656**, de coordenadas **N 9.704.257,18m** e **E 587.299,15m**; deste segue com azimute de $67^{\circ}29'42''$ e distância de 0,32m, confrontando com terras de , até atingir o ponto **P657**, de coordenadas **N 9.704.257,30m** e **E 587.299,45m**; deste segue com azimute de $56^{\circ}19'49''$ e distância de 42,79m, confrontando com terras de , até atingir o ponto **P658**, de coordenadas **N 9.704.281,02m** e **E 587.335,06m**; deste segue com azimute de $250^{\circ}56'44''$ e distância de 0,25m, confrontando com terras de , até atingir o ponto **P659**, de coordenadas **N 9.704.280,94m** e **E 587.334,83m**; deste segue com azimute de $250^{\circ}56'44''$ e distância de 42,68m, confrontando com terras de , até atingir o ponto **P660**, de coordenadas **N 9.704.267,01m** e **E 587.294,48m**; deste segue com azimute de $243^{\circ}27'10''$ e distância de 58,12m, confrontando com terras de , até atingir o ponto **P661**, de coordenadas **N 9.704.241,03m** e **E 587.242,49m**; deste segue com azimute de $210^{\circ}43'09''$ e distância de 34,77m, confrontando com terras de , até atingir o ponto **P662**, de coordenadas **N 9.704.211,14m** e **E 587.224,73m**; deste segue com azimute de $202^{\circ}13'09''$ e distância de 50,08m, confrontando com terras de , até atingir o ponto **P663**, de coordenadas **N 9.704.164,78m** e



PREFEITURA DE SÃO LUÍS

SECRETARIA MUNICIPAL DE GOVERNO

MINUTA DE ANTEPROJETO DE LEI Nº _____ DE _____ DE 2019

E 587.205,79m; deste segue com azimute de 224°18'54" e distância de 54,21m, confrontando com terras de , até atingir o ponto **P664**, de coordenadas **N 9.704.125,99m** e **E 587.167,92m**; deste segue com azimute de 282°31'06" e distância de 0,32m, confrontando com terras de , até atingir o ponto **P665**, de coordenadas **N 9.704.126,06m** e **E 587.167,60m**; deste segue com azimute de 224°18'53" e distância de 1,36m, confrontando com terras de , até atingir o ponto **P666**, de coordenadas **N 9.704.125,09m** e **E 587.166,66m**; deste segue com azimute de 282°31'10" e distância de 43,65m, confrontando com terras de , até atingir o ponto **P667**, de coordenadas **N 9.704.134,55m** e **E 587.124,05m**; deste segue com azimute de 300°56'39" e distância de 60,72m, confrontando com terras de , até atingir o ponto **P668**, de coordenadas **N 9.704.165,77m** e **E 587.071,97m**; deste segue com azimute de 337°12'50" e distância de 0,03m, confrontando com terras de , até atingir o ponto **P669**, de coordenadas **N 9.704.165,80m** e **E 587.071,96m**; deste segue com azimute de 337°12'50" e distância de 83,09m, confrontando com terras de , até atingir o ponto **P670**, de coordenadas **N 9.704.242,41m** e **E 587.039,78m**; deste segue com azimute de 339°52'23" e distância de 71,54m, confrontando com terras de , até atingir o ponto **P671**, de coordenadas **N 9.704.309,58m** e **E 587.015,16m**; deste segue com azimute de 0°32'27" e distância de 100,29m, confrontando com terras de , até atingir o ponto **P672**, de coordenadas **N 9.704.409,87m** e **E 587.016,11m**; deste segue com azimute de 354°48'06" e distância de 73,15m, confrontando com terras de , até atingir o ponto **P673**, de coordenadas **N 9.704.482,72m** e **E 587.009,48m**; deste segue com azimute de 344°55'14" e distância de 25,48m, confrontando com terras de , até atingir o ponto **P674**, de coordenadas **N 9.704.507,32m** e **E 587.002,85m**; deste segue com azimute de 60°46'11" e distância de 1,50m, confrontando com terras de , até atingir o ponto **P675**, de coordenadas **N 9.704.508,05m** e **E 587.004,16m**; deste segue com azimute de 344°55'39" e distância de 0,11m, confrontando com terras de , até atingir o ponto **P676**, de coordenadas **N 9.704.508,16m** e **E 587.004,13m**; deste segue com azimute de 344°55'39" e distância de 0,06m, confrontando com terras de , até atingir o ponto **P677**, de coordenadas **N 9.704.508,22m** e **E 587.004,11m**; deste segue com azimute de 60°46'12" e distância de 26,09m, confrontando com terras de , até atingir o ponto **P678**, de coordenadas **N 9.704.520,96m** e **E 587.026,88m**; deste segue com azimute de 60°46'12" e distância de 1,04m, confrontando com terras de , até atingir o ponto **P679**, de coordenadas **N 9.704.521,47m** e **E 587.027,78m**; deste segue com azimute de 54°29'00" e distância de 14,74m, confrontando com terras de , até atingir o ponto **P680**, de coordenadas **N 9.704.530,03m** e **E 587.039,78m**; deste segue com azimute de 333°25'06" e distância de 10,58m, confrontando com terras de , até atingir o ponto **P681**, de coordenadas **N 9.704.539,49m** e **E 587.035,04m**; deste segue com azimute de 265°14'24" e distância de 0,05m, confrontando com terras de , até atingir o ponto **P682**, de coordenadas **N 9.704.539,49m** e **E 587.034,99m**; deste segue com azimute de 265°14'24" e distância de 34,15m, confrontando com terras de , até atingir o ponto **P683**, de coordenadas **N 9.704.536,65m** e **E 587.000,96m**; deste segue com azimute de 3°10'57" e distância de 0,08m, confrontando com terras de , até atingir o ponto **P684**, de coordenadas **N 9.704.536,74m** e **E 587.000,96m**; deste segue com azimute de 3°10'57" e distância de 34,03m, confrontando com terras de , até atingir o ponto **P685**, de coordenadas **N 9.704.570,71m** e **E 587.002,85m**; deste segue com azimute de 357°39'39" e distância de 46,40m, confrontando com terras de , até atingir o ponto **P686**, de coordenadas **N 9.704.617,07m** e **E 587.000,96m**; deste segue com azimute de 4°05'20" e distância de 13,28m, confrontando com terras de , até atingir o ponto **P687**, de coordenadas **N 9.704.630,32m** e **E 587.001,90m**; deste segue com azimute de 62°11'38" e distância de 1,41m, confrontando com terras de , até atingir o ponto **P688**, de coordenadas **N 9.704.630,97m** e **E 587.003,15m**; deste segue com azimute de 4°05'47" e distância de 0,13m, confrontando com terras de , até atingir o ponto **P689**, de coordenadas **N 9.704.631,10m** e **E 587.003,16m**; deste segue com azimute de 4°05'47" e distância de 0,12m, confrontando com terras de , até atingir o ponto **P690**, de coordenadas **N 9.704.631,22m** e **E 587.003,16m**; deste segue com azimute de 62°11'40" e distância de 37,20m, confrontando com terras de , até atingir o ponto **P691**, de coordenadas **N 9.704.648,57m** e **E 587.036,06m**; deste segue com azimute de 62°11'40" e distância de 0,31m, confrontando com terras de , até atingir o ponto **P692**, de coordenadas **N 9.704.648,72m** e **E 587.036,34m**; deste segue com azimute de 39°49'42" e distância de 14,23m, confrontando com terras de , até atingir o ponto **P693**, de coordenadas **N 9.704.659,65m** e **E 587.045,46m**; deste segue com azimute de 314°58'40" e distância de 4,02m, confrontando com terras de , até atingir o ponto **P694**, de coordenadas **N 9.704.662,49m** e **E 587.042,62m**; deste segue com azimute de 257°40'13" e distância de 0,01m, confrontando com terras de , até atingir o ponto **P695**, de coordenadas **N 9.704.662,48m** e **E 587.042,60m**; deste segue com azimute de 257°40'13" e distância de 31,00m, confrontando com terras de , até atingir o ponto **P696**, de coordenadas **N 9.704.655,86m** e **E 587.012,32m**; deste segue com azimute de 314°58'41" e distância de 0,11m, confrontando com terras de , até atingir o ponto **P697**, de coordenadas **N 9.704.655,94m** e **E 587.012,24m**; deste segue com azimute de 314°58'41" e distância de 14,61m, confrontando com terras de , até atingir o ponto **P698**, de coordenadas **N 9.704.666,27m** e **E 587.001,90m**; deste segue com azimute de 357°20'06" e distância de 40,73m, confrontando com terras de , até atingir o ponto **P699**, de coordenadas **N 9.704.706,95m** e **E 587.000,01m**; deste segue com azimute de 2°43'42" e distância de 19,89m, confrontando com terras de , até



PREFEITURA DE SÃO LUÍS

SECRETARIA MUNICIPAL DE GOVERNO

MINUTA DE ANTEPROJETO DE LEI Nº _____ DE _____ DE 2019

atingir o ponto **P700**, de coordenadas **N 9.704.726,82m** e **E 587.000,96m**; deste segue com azimute de $87^{\circ}37'02''$ e distância de 1,22m, confrontando com terras de , até atingir o ponto **P701**, de coordenadas **N 9.704.726,87m** e **E 587.002,18m**; deste segue com azimute de $2^{\circ}43'43''$ e distância de 0,08m, confrontando com terras de , até atingir o ponto **P702**, de coordenadas **N 9.704.726,95m** e **E 587.002,18m**; deste segue com azimute de $2^{\circ}43'43''$ e distância de 0,77m, confrontando com terras de , até atingir o ponto **P703**, de coordenadas **N 9.704.727,72m** e **E 587.002,22m**; deste segue com azimute de $87^{\circ}36'57''$ e distância de 22,42m, confrontando com terras de , até atingir o ponto **P704**, de coordenadas **N 9.704.728,66m** e **E 587.024,62m**; deste segue com azimute de $87^{\circ}36'57''$ e distância de 0,20m, confrontando com terras de , até atingir o ponto **P705**, de coordenadas **N 9.704.728,67m** e **E 587.024,82m**; deste segue com azimute de $51^{\circ}43'52''$ e distância de 21,46m, confrontando com terras de , até atingir o ponto **P706**, de coordenadas **N 9.704.741,96m** e **E 587.041,67m**; deste segue com azimute de $23^{\circ}58'45''$ e distância de 27,96m, confrontando com terras de , até atingir o ponto **P707**, de coordenadas **N 9.704.767,51m** e **E 587.053,03m**; deste segue com azimute de $358^{\circ}05'22''$ e distância de 28,40m, confrontando com terras de , até atingir o ponto **P708**, de coordenadas **N 9.704.795,89m** e **E 587.052,09m**; deste segue com azimute de $77^{\circ}44'37''$ e distância de 1,31m, confrontando com terras de , até atingir o ponto **P709**, de coordenadas **N 9.704.796,17m** e **E 587.053,37m**; deste segue com azimute de $358^{\circ}05'30''$ e distância de 0,10m, confrontando com terras de , até atingir o ponto **P710**, de coordenadas **N 9.704.796,26m** e **E 587.053,37m**; deste segue com azimute de $358^{\circ}05'30''$ e distância de 0,53m, confrontando com terras de , até atingir o ponto **P711**, de coordenadas **N 9.704.796,79m** e **E 587.053,35m**; deste segue com azimute de $77^{\circ}44'40''$ e distância de 22,29m, confrontando com terras de , até atingir o ponto **P712**, de coordenadas **N 9.704.801,52m** e **E 587.075,13m**; deste segue com azimute de $118^{\circ}35'30''$ e distância de 20,96m, confrontando com terras de , até atingir o ponto **P713**, de coordenadas **N 9.704.791,49m** e **E 587.093,53m**; deste segue com azimute de $118^{\circ}35'30''$ e distância de 0,09m, confrontando com terras de , até atingir o ponto **P714**, de coordenadas **N 9.704.791,45m** e **E 587.093,60m**; deste segue com azimute de $333^{\circ}25'02''$ e distância de 8,13m, confrontando com terras de , até atingir o ponto **P715**, de coordenadas **N 9.704.798,73m** e **E 587.089,96m**; deste segue com azimute de $287^{\circ}20'30''$ e distância de 0,07m, confrontando com terras de , até atingir o ponto **P716**, de coordenadas **N 9.704.798,75m** e **E 587.089,90m**; deste segue com azimute de $287^{\circ}20'30''$ e distância de 15,80m, confrontando com terras de , até atingir o ponto **P717**, de coordenadas **N 9.704.803,46m** e **E 587.074,81m**; deste segue com azimute de $262^{\circ}14'26''$ e distância de 20,26m, confrontando com terras de , até atingir o ponto **P718**, de coordenadas **N 9.704.800,72m** e **E 587.054,74m**; deste segue com azimute de $212^{\circ}17'44''$ e distância de 20,32m, confrontando com terras de , até atingir o ponto **P719**, de coordenadas **N 9.704.783,55m** e **E 587.043,88m**; deste segue com azimute de $196^{\circ}56'25''$ e distância de 22,75m, confrontando com terras de , até atingir o ponto **P720**, de coordenadas **N 9.704.761,79m** e **E 587.037,25m**; deste segue com azimute de $231^{\circ}21'42''$ e distância de 18,18m, confrontando com terras de , até atingir o ponto **P721**, de coordenadas **N 9.704.750,43m** e **E 587.023,05m**; deste segue com azimute de $314^{\circ}57'03''$ e distância de 0,08m, confrontando com terras de , até atingir o ponto **P722**, de coordenadas **N 9.704.750,49m** e **E 587.022,99m**; deste segue com azimute de $231^{\circ}21'41''$ e distância de 1,54m, confrontando com terras de , até atingir o ponto **P723**, de coordenadas **N 9.704.749,53m** e **E 587.021,79m**; deste segue com azimute de $314^{\circ}58'40''$ e distância de 0,12m, confrontando com terras de , até atingir o ponto **P724**, de coordenadas **N 9.704.749,61m** e **E 587.021,70m**; deste segue com azimute de $314^{\circ}58'40''$ e distância de 19,96m, confrontando com terras de , até atingir o ponto **P725**, de coordenadas **N 9.704.763,72m** e **E 587.007,58m**; deste segue com azimute de $6^{\circ}35'13''$ e distância de 74,29m, confrontando com terras de , até atingir o ponto **P726**, de coordenadas **N 9.704.837,52m** e **E 587.016,11m**; deste segue com azimute de $4^{\circ}27'32''$ e distância de 73,07m, confrontando com terras de , até atingir o ponto **P727**, de coordenadas **N 9.704.910,37m** e **E 587.021,79m**; deste segue com azimute de $353^{\circ}33'12''$ e distância de 59,03m, confrontando com terras de , até atingir o ponto **P728**, de coordenadas **N 9.704.969,03m** e **E 587.015,16m**; deste segue com azimute de $6^{\circ}26'48''$ e distância de 59,03m, confrontando com terras de , até atingir o ponto **P729**, de coordenadas **N 9.705.027,69m** e **E 587.021,79m**; deste segue com azimute de $18^{\circ}26'54''$ e distância de 35,91m, confrontando com terras de , até atingir o ponto **P730**, de coordenadas **N 9.705.061,75m** e **E 587.033,15m**; deste segue com azimute de $9^{\circ}28'09''$ e distância de 17,27m, confrontando com terras de , até atingir o ponto **P731**, de coordenadas **N 9.705.078,78m** e **E 587.035,99m**; deste segue com azimute de $104^{\circ}22'15''$ e distância de 1,10m, confrontando com terras de , até atingir o ponto **P732**, de coordenadas **N 9.705.078,51m** e **E 587.037,05m**; deste segue com azimute de $9^{\circ}28'13''$ e distância de 0,05m, confrontando com terras de , até atingir o ponto **P733**, de coordenadas **N 9.705.078,56m** e **E 587.037,06m**; deste segue com azimute de $9^{\circ}28'13''$ e distância de 1,14m, confrontando com terras de , até atingir o ponto **P734**, de coordenadas **N 9.705.079,68m** e **E 587.037,25m**; deste segue com azimute de $104^{\circ}22'15''$ e distância de 37,16m, confrontando com terras de , até atingir o ponto **P735**, de coordenadas **N 9.705.070,46m** e **E 587.073,25m**; deste segue com azimute de $104^{\circ}22'15''$ e distância de 0,12m, confrontando com terras de , até atingir o ponto **P736**, de coordenadas **N 9.705.070,43m** e **E 587.073,36m**; deste segue com azimute de $21^{\circ}48'59''$ e



PREFEITURA DE SÃO LUÍS

SECRETARIA MUNICIPAL DE GOVERNO

MINUTA DE ANTEPROJETO DE LEI Nº _____ DE _____ DE 2019

distância de 14,09m, confrontando com terras de , até atingir o ponto **P737**, de coordenadas **N 9.705.083,51m** e **E 587.078,60m**; deste segue com azimute de $27^{\circ}25'33''$ e distância de 28,78m, confrontando com terras de , até atingir o ponto **P738**, de coordenadas **N 9.705.109,06m** e **E 587.091,85m**; deste segue com azimute de $25^{\circ}21'48''$ e distância de 19,89m, confrontando com terras de , até atingir o ponto **P739**, de coordenadas **N 9.705.127,03m** e **E 587.100,38m**; deste segue com azimute de $341^{\circ}33'02''$ e distância de 5,98m, confrontando com terras de , até atingir o ponto **P740**, de coordenadas **N 9.705.132,71m** e **E 587.098,48m**; deste segue com azimute de $238^{\circ}00'52''$ e distância de 0,07m, confrontando com terras de , até atingir o ponto **P741**, de coordenadas **N 9.705.132,67m** e **E 587.098,43m**; deste segue com azimute de $238^{\circ}00'52''$ e distância de 25,83m, confrontando com terras de , até atingir o ponto **P742**, de coordenadas **N 9.705.118,99m** e **E 587.076,52m**; deste segue com azimute de $229^{\circ}25'14''$ e distância de 16,80m, confrontando com terras de , até atingir o ponto **P743**, de coordenadas **N 9.705.108,07m** e **E 587.063,76m**; deste segue com azimute de $313^{\circ}06'58''$ e distância de 0,14m, confrontando com terras de , até atingir o ponto **P744**, de coordenadas **N 9.705.108,16m** e **E 587.063,66m**; deste segue com azimute de $229^{\circ}25'16''$ e distância de 1,53m, confrontando com terras de , até atingir o ponto **P745**, de coordenadas **N 9.705.107,16m** e **E 587.062,50m**; deste segue com azimute de $313^{\circ}07'47''$ e distância de 0,12m, confrontando com terras de , até atingir o ponto **P746**, de coordenadas **N 9.705.107,24m** e **E 587.062,42m**; deste segue com azimute de $313^{\circ}07'47''$ e distância de 20,64m, confrontando com terras de , até atingir o ponto **P747**, de coordenadas **N 9.705.121,36m** e **E 587.047,35m**; deste segue com azimute de $355^{\circ}25'23''$ e distância de 23,73m, confrontando com terras de , até atingir o ponto **P748**, de coordenadas **N 9.705.145,01m** e **E 587.045,46m**; deste segue com azimute de $16^{\circ}42'41''$ e distância de 79,03m, confrontando com terras de , até atingir o ponto **P749**, de coordenadas **N 9.705.220,70m** e **E 587.068,18m**; deste segue com azimute de $15^{\circ}21'08''$ e distância de 110,87m, confrontando com terras de , até atingir o ponto **P750**, de coordenadas **N 9.705.327,61m** e **E 587.097,54m**; deste segue com azimute de $24^{\circ}21'28''$ e distância de 43,62m, confrontando com terras de , até atingir o ponto **P751**, de coordenadas **N 9.705.367,35m** e **E 587.115,53m**; deste segue com azimute de $73^{\circ}18'48''$ e distância de 1,03m, confrontando com terras de , até atingir o ponto **P752**, de coordenadas **N 9.705.367,64m** e **E 587.116,51m**; deste segue com azimute de $24^{\circ}21'26''$ e distância de 0,13m, confrontando com terras de , até atingir o ponto **P753**, de coordenadas **N 9.705.367,76m** e **E 587.116,57m**; deste segue com azimute de $24^{\circ}21'26''$ e distância de 0,53m, confrontando com terras de , até atingir o ponto **P754**, de coordenadas **N 9.705.368,25m** e **E 587.116,79m**; deste segue com azimute de $73^{\circ}18'47''$ e distância de 18,77m, confrontando com terras de , até atingir o ponto **P755**, de coordenadas **N 9.705.373,64m** e **E 587.134,76m**; deste segue com azimute de $73^{\circ}18'47''$ e distância de 0,20m, confrontando com terras de , até atingir o ponto **P756**, de coordenadas **N 9.705.373,69m** e **E 587.134,95m**; deste segue com azimute de $36^{\circ}02'54''$ e distância de 12,04m, confrontando com terras de , até atingir o ponto **P757**, de coordenadas **N 9.705.383,43m** e **E 587.142,04m**; deste segue com azimute de $289^{\circ}16'34''$ e distância de 0,13m, confrontando com terras de , até atingir o ponto **P758**, de coordenadas **N 9.705.383,47m** e **E 587.141,92m**; deste segue com azimute de $289^{\circ}16'34''$ e distância de 19,94m, confrontando com terras de , até atingir o ponto **P759**, de coordenadas **N 9.705.390,05m** e **E 587.123,10m**; deste segue com azimute de $10^{\circ}29'58''$ e distância de 0,04m, confrontando com terras de , até atingir o ponto **P760**, de coordenadas **N 9.705.390,09m** e **E 587.123,11m**; deste segue com azimute de $10^{\circ}29'58''$ e distância de 51,92m, confrontando com terras de , até atingir o ponto **P761**, de coordenadas **N 9.705.441,14m** e **E 587.132,57m**; deste segue com azimute de $20^{\circ}57'26''$ e distância de 82,06m, confrontando com terras de , até atingir o ponto **P762**, de coordenadas **N 9.705.517,78m** e **E 587.161,92m**; deste segue com azimute de $24^{\circ}57'39''$ e distância de 89,75m, confrontando com terras de , até atingir o ponto **P763**, de coordenadas **N 9.705.599,15m** e **E 587.199,80m**; deste segue com azimute de $43^{\circ}10'28''$ e distância de 20,76m, confrontando com terras de , até atingir o ponto **P764**, de coordenadas **N 9.705.614,29m** e **E 587.214,00m**; deste segue com azimute de $109^{\circ}57'50''$ e distância de 0,33m, confrontando com terras de , até atingir o ponto **P765**, de coordenadas **N 9.705.614,17m** e **E 587.214,31m**; deste segue com azimute de $43^{\circ}10'25''$ e distância de 0,04m, confrontando com terras de , até atingir o ponto **P766**, de coordenadas **N 9.705.614,20m** e **E 587.214,34m**; deste segue com azimute de $43^{\circ}10'25''$ e distância de 1,35m, confrontando com terras de , até atingir o ponto **P767**, de coordenadas **N 9.705.615,19m** e **E 587.215,26m**; deste segue com azimute de $109^{\circ}58'08''$ e distância de 22,16m, confrontando com terras de , até atingir o ponto **P768**, de coordenadas **N 9.705.607,62m** e **E 587.236,09m**; deste segue com azimute de $162^{\circ}10'07''$ e distância de 27,83m, confrontando com terras de , até atingir o ponto **P769**, de coordenadas **N 9.705.581,13m** e **E 587.244,61m**; deste segue com azimute de $153^{\circ}25'00''$ e distância de 27,51m, confrontando com terras de , até atingir o ponto **P770**, de coordenadas **N 9.705.556,53m** e **E 587.256,92m**; deste segue com azimute de $111^{\circ}09'59''$ e distância de 81,23m, confrontando com terras de , até atingir o ponto **P771**, de coordenadas **N 9.705.527,20m** e **E 587.332,67m**; deste segue com azimute de $123^{\circ}40'10''$ e distância de 40,96m, confrontando com terras de , até atingir o ponto **P772**, de coordenadas **N 9.705.504,49m** e **E 587.366,76m**; deste segue com azimute de $127^{\circ}10'48''$ e distância de 27,43m, confrontando com terras de , até atingir o ponto **P773**, de coordenadas **N 9.705.487,92m** e



PREFEITURA DE SÃO LUÍS

SECRETARIA MUNICIPAL DE GOVERNO

MINUTA DE ANTEPROJETO DE LEI Nº _____ DE _____ DE 2019

E **587.388,61m**; deste segue com azimute de $345^{\circ}44'13''$ e distância de 10,40m, confrontando com terras de , até atingir o ponto **P774**, de coordenadas **N 9.705.497,99m** e **E 587.386,05m**; deste segue com azimute de $345^{\circ}44'13''$ e distância de 1,03m, confrontando com terras de , até atingir o ponto **P775**, de coordenadas **N 9.705.498,99m** e **E 587.385,79m**; deste segue com azimute de $307^{\circ}09'48''$ e distância de 0,11m, confrontando com terras de , até atingir o ponto **P776**, de coordenadas **N 9.705.499,06m** e **E 587.385,70m**; deste segue com azimute de $307^{\circ}09'48''$ e distância de 48,57m, confrontando com terras de , até atingir o ponto **P777**, de coordenadas **N 9.705.528,40m** e **E 587.347,00m**; deste segue com azimute de $297^{\circ}48'21''$ e distância de 54,45m, confrontando com terras de , até atingir o ponto **P778**, de coordenadas **N 9.705.553,80m** e **E 587.298,83m**; deste segue com azimute de $301^{\circ}18'32''$ e distância de 36,02m, confrontando com terras de , até atingir o ponto **P779**, de coordenadas **N 9.705.572,52m** e **E 587.268,06m**; deste segue com azimute de $329^{\circ}43'28''$ e distância de 0,03m, confrontando com terras de , até atingir o ponto **P780**, de coordenadas **N 9.705.572,55m** e **E 587.268,05m**; deste segue com azimute de $329^{\circ}43'28''$ e distância de 18,54m, confrontando com terras de , até atingir o ponto **P781**, de coordenadas **N 9.705.588,56m** e **E 587.258,70m**; deste segue com azimute de $53^{\circ}38'14''$ e distância de 31,57m, confrontando com terras de , até atingir o ponto **P782**, de coordenadas **N 9.705.607,27m** e **E 587.284,12m**; deste segue com azimute de $311^{\circ}57'55''$ e distância de 35,99m, confrontando com terras de , até atingir o ponto **P783**, de coordenadas **N 9.705.631,34m** e **E 587.257,36m**; deste segue com azimute de $323^{\circ}49'14''$ e distância de 43,06m, confrontando com terras de , até atingir o ponto **P784**, de coordenadas **N 9.705.666,09m** e **E 587.231,94m**; deste segue com azimute de $310^{\circ}34'47''$ e distância de 12,33m, confrontando com terras de , até atingir o ponto **P785**, de coordenadas **N 9.705.674,11m** e **E 587.222,58m**; deste segue com azimute de $32^{\circ}24'03''$ e distância de 64,92m, confrontando com terras de , até atingir o ponto **P786**, de coordenadas **N 9.705.728,92m** e **E 587.257,36m**; deste segue com azimute de $35^{\circ}33'32''$ e distância de 11,47m, confrontando com terras de , até atingir o ponto **P787**, de coordenadas **N 9.705.738,26m** e **E 587.264,03m**; deste segue com azimute de $35^{\circ}33'32''$ e distância de 0,03m, confrontando com terras de , até atingir o ponto **P788**, de coordenadas **N 9.705.738,28m** e **E 587.264,05m**; deste segue com azimute de $142^{\circ}24'38''$ e distância de 0,52m, confrontando com terras de , até atingir o ponto **P789**, de coordenadas **N 9.705.737,87m** e **E 587.264,37m**; deste segue com azimute de $35^{\circ}33'28''$ e distância de 1,62m, confrontando com terras de , até atingir o ponto **P790**, de coordenadas **N 9.705.739,18m** e **E 587.265,31m**; deste segue com azimute de $142^{\circ}24'37''$ e distância de 43,86m, confrontando com terras de , até atingir o ponto **P791**, de coordenadas **N 9.705.704,43m** e **E 587.292,07m**; deste segue com azimute de $110^{\circ}12'37''$ e distância de 27,09m, confrontando com terras de , até atingir o ponto **P792**, de coordenadas **N 9.705.695,07m** e **E 587.317,49m**; deste segue com azimute de $61^{\circ}56'46''$ e distância de 68,22m, confrontando com terras de , até atingir o ponto **P793**, de coordenadas **N 9.705.727,15m** e **E 587.377,69m**; deste segue com azimute de $88^{\circ}48'26''$ e distância de 64,23m, confrontando com terras de , até atingir o ponto **P794**, de coordenadas **N 9.705.728,49m** e **E 587.441,91m**; deste segue com azimute de $92^{\circ}07'11''$ e distância de 35,37m, confrontando com terras de , até atingir o ponto **P795**, de coordenadas **N 9.705.727,18m** e **E 587.477,26m**; deste segue com azimute de $92^{\circ}07'11''$ e distância de 0,14m, confrontando com terras de , até atingir o ponto **P796**, de coordenadas **N 9.705.727,18m** e **E 587.477,40m**; deste segue com azimute de $34^{\circ}08'07''$ e distância de 45,01m, confrontando com terras de , até atingir o ponto **P797**, de coordenadas **N 9.705.764,43m** e **E 587.502,66m**; deste segue com azimute de $219^{\circ}49'39''$ e distância de 1,20m, confrontando com terras de , até atingir o ponto **P798**, de coordenadas **N 9.705.763,51m** e **E 587.501,88m**; deste segue com azimute de $219^{\circ}49'39''$ e distância de 24,71m, confrontando com terras de , até atingir o ponto **P799**, de coordenadas **N 9.705.744,53m** e **E 587.486,06m**; deste segue com azimute de $221^{\circ}39'20''$ e distância de 16,10m, confrontando com terras de , até atingir o ponto **P800**, de coordenadas **N 9.705.732,50m** e **E 587.475,35m**; deste segue com azimute de $268^{\circ}12'42''$ e distância de 0,47m, confrontando com terras de , até atingir o ponto **P801**, de coordenadas **N 9.705.732,48m** e **E 587.474,88m**; deste segue com azimute de $221^{\circ}39'18''$ e distância de 1,19m, confrontando com terras de , até atingir o ponto **P802**, de coordenadas **N 9.705.731,60m** e **E 587.474,09m**; deste segue com azimute de $268^{\circ}12'42''$ e distância de 42,83m, confrontando com terras de , até atingir o ponto **P803**, de coordenadas **N 9.705.730,26m** e **E 587.431,28m**; deste segue com azimute de $276^{\circ}20'08''$ e distância de 48,46m, confrontando com terras de , até atingir o ponto **P804**, de coordenadas **N 9.705.735,61m** e **E 587.383,12m**; deste segue com azimute de $259^{\circ}13'25''$ e distância de 28,60m, confrontando com terras de , até atingir o ponto **P805**, de coordenadas **N 9.705.730,26m** e **E 587.355,02m**; deste segue com azimute de $255^{\circ}23'23''$ e distância de 31,80m, confrontando com terras de , até atingir o ponto **P806**, de coordenadas **N 9.705.722,24m** e **E 587.324,25m**; deste segue com azimute de $303^{\circ}40'11''$ e distância de 28,94m, confrontando com terras de , até atingir o ponto **P807**, de coordenadas **N 9.705.738,28m** e **E 587.300,17m**; deste segue com azimute de $341^{\circ}55'35''$ e distância de 0,02m, confrontando com terras de , até atingir o ponto **P808**, de coordenadas **N 9.705.738,30m** e **E 587.300,17m**; deste segue com azimute de $341^{\circ}55'35''$ e distância de 64,67m, confrontando com terras de , até atingir o ponto **P809**, de coordenadas **N 9.705.799,77m** e **E 587.280,10m**; deste segue com azimute de $15^{\circ}32'08''$ e distância de 24,98m, confrontando com terras de , até



PREFEITURA DE SÃO LUÍS

SECRETARIA MUNICIPAL DE GOVERNO

MINUTA DE ANTEPROJETO DE LEI Nº _____ DE _____ DE 2019

atingir o ponto **P810**, de coordenadas **N 9.705.823,84m** e **E 587.286,79m**; deste segue com azimute de $82^{\circ}52'46''$ e distância de 1,05m, confrontando com terras de , até atingir o ponto **P811**, de coordenadas **N 9.705.823,97m** e **E 587.287,84m**; deste segue com azimute de $15^{\circ}31'57''$ e distância de 0,09m, confrontando com terras de , até atingir o ponto **P812**, de coordenadas **N 9.705.824,06m** e **E 587.287,87m**; deste segue com azimute de $15^{\circ}31'57''$ e distância de 0,71m, confrontando com terras de , até atingir o ponto **P813**, de coordenadas **N 9.705.824,74m** e **E 587.288,05m**; deste segue com azimute de $82^{\circ}52'50''$ e distância de 20,21m, confrontando com terras de , até atingir o ponto **P814**, de coordenadas **N 9.705.827,24m** e **E 587.308,11m**; deste segue com azimute de $82^{\circ}52'50''$ e distância de 0,09m, confrontando com terras de , até atingir o ponto **P815**, de coordenadas **N 9.705.827,26m** e **E 587.308,20m**; deste segue com azimute de $0^{\circ}00'00''$ e distância de 8,61m, confrontando com terras de , até atingir o ponto **P816**, de coordenadas **N 9.705.835,87m** e **E 587.308,20m**; deste segue com azimute de $290^{\circ}32'30''$ e distância de 0,10m, confrontando com terras de , até atingir o ponto **P817**, de coordenadas **N 9.705.835,90m** e **E 587.308,11m**; deste segue com azimute de $290^{\circ}32'30''$ e distância de 22,76m, confrontando com terras de , até atingir o ponto **P818**, de coordenadas **N 9.705.843,89m** e **E 587.286,79m**; deste segue com azimute de $25^{\circ}34'37''$ e distância de 0,04m, confrontando com terras de , até atingir o ponto **P819**, de coordenadas **N 9.705.843,92m** e **E 587.286,81m**; deste segue com azimute de $25^{\circ}34'37''$ e distância de 34,05m, confrontando com terras de , até atingir o ponto **P820**, de coordenadas **N 9.705.874,64m** e **E 587.301,51m**; deste segue com azimute de $63^{\circ}27'16''$ e distância de 1,22m, confrontando com terras de , até atingir o ponto **P821**, de coordenadas **N 9.705.875,18m** e **E 587.302,60m**; deste segue com azimute de $25^{\circ}34'29''$ e distância de 0,18m, confrontando com terras de , até atingir o ponto **P822**, de coordenadas **N 9.705.875,34m** e **E 587.302,68m**; deste segue com azimute de $25^{\circ}34'29''$ e distância de 0,22m, confrontando com terras de , até atingir o ponto **P823**, de coordenadas **N 9.705.875,54m** e **E 587.302,77m**; deste segue com azimute de $63^{\circ}27'11''$ e distância de 10,38m, confrontando com terras de , até atingir o ponto **P824**, de coordenadas **N 9.705.880,18m** e **E 587.312,06m**; deste segue com azimute de $63^{\circ}27'11''$ e distância de 0,05m, confrontando com terras de , até atingir o ponto **P825**, de coordenadas **N 9.705.880,20m** e **E 587.312,10m**; deste segue com azimute de $331^{\circ}40'53''$ e distância de 19,50m, confrontando com terras de , até atingir o ponto **P826**, de coordenadas **N 9.705.897,36m** e **E 587.302,85m**; deste segue com azimute de $27^{\circ}59'51''$ e distância de 48,45m, confrontando com terras de , até atingir o ponto **P827**, de coordenadas **N 9.705.940,14m** e **E 587.325,59m**; deste segue com azimute de $90^{\circ}00'06''$ e distância de 0,78m, confrontando com terras de , até atingir o ponto **P828**, de coordenadas **N 9.705.940,14m** e **E 587.326,37m**; deste segue com azimute de $27^{\circ}59'57''$ e distância de 0,09m, confrontando com terras de , até atingir o ponto **P829**, de coordenadas **N 9.705.940,22m** e **E 587.326,41m**; deste segue com azimute de $27^{\circ}59'57''$ e distância de 0,94m, confrontando com terras de , até atingir o ponto **P830**, de coordenadas **N 9.705.941,04m** e **E 587.326,85m**; deste segue com azimute de $90^{\circ}00'00''$ e distância de 35,93m, confrontando com terras de , até atingir o ponto **P831**, de coordenadas **N 9.705.941,04m** e **E 587.362,78m**; deste segue com azimute de $299^{\circ}20'20''$ e distância de 22,71m, confrontando com terras de , até atingir o ponto **P832**, de coordenadas **N 9.705.952,17m** e **E 587.342,98m**; deste segue com azimute de $40^{\circ}23'11''$ e distância de 0,02m, confrontando com terras de , até atingir o ponto **P833**, de coordenadas **N 9.705.952,19m** e **E 587.343,00m**; deste segue com azimute de $40^{\circ}23'11''$ e distância de 70,18m, confrontando com terras de , até atingir o ponto **P834**, de coordenadas **N 9.706.005,64m** e **E 587.388,47m**; deste segue com azimute de $12^{\circ}48'50''$ e distância de 30,16m, confrontando com terras de , até atingir o ponto **P835**, de coordenadas **N 9.706.035,05m** e **E 587.395,16m**; deste segue com azimute de $21^{\circ}15'57''$ e distância de 25,82m, confrontando com terras de , até atingir o ponto **P836**, de coordenadas **N 9.706.059,12m** e **E 587.404,52m**; deste segue com azimute de $53^{\circ}33'05''$ e distância de 38,25m, confrontando com terras de , até atingir o ponto **P837**, de coordenadas **N 9.706.081,84m** e **E 587.435,29m**; deste segue com azimute de $97^{\circ}04'36''$ e distância de 0,03m, confrontando com terras de , até atingir o ponto **P838**, de coordenadas **N 9.706.081,84m** e **E 587.435,33m**; deste segue com azimute de $53^{\circ}33'05''$ e distância de 0,09m, confrontando com terras de , até atingir o ponto **P839**, de coordenadas **N 9.706.081,89m** e **E 587.435,40m**; deste segue com azimute de $53^{\circ}33'05''$ e distância de 1,43m, confrontando com terras de , até atingir o ponto **P840**, de coordenadas **N 9.706.082,75m** e **E 587.436,56m**; deste segue com azimute de $97^{\circ}07'10''$ e distância de 32,36m, confrontando com terras de , até atingir o ponto **P841**, de coordenadas **N 9.706.078,73m** e **E 587.468,66m**; deste segue com azimute de $149^{\circ}30'55''$ e distância de 26,37m, confrontando com terras de , até atingir o ponto **P842**, de coordenadas **N 9.706.056,01m** e **E 587.482,04m**; deste segue com azimute de $120^{\circ}26'46''$ e distância de 52,76m, confrontando com terras de , até atingir o ponto **P843**, de coordenadas **N 9.706.029,27m** e **E 587.527,53m**; deste segue com azimute de $163^{\circ}35'54''$ e distância de 18,89m, confrontando com terras de , até atingir o ponto **P844**, de coordenadas **N 9.706.011,15m** e **E 587.532,86m**; deste segue com azimute de $163^{\circ}35'54''$ e distância de 0,33m, confrontando com terras de , até atingir o ponto **P845**, de coordenadas **N 9.706.010,83m** e **E 587.532,96m**; deste segue com azimute de $0^{\circ}00'00''$ e distância de 12,19m, confrontando com terras de , até atingir o ponto **P846**, de coordenadas **N 9.706.023,02m** e **E 587.532,96m**; deste segue com azimute de $322^{\circ}24'37''$ e



PREFEITURA DE SÃO LUÍS

SECRETARIA MUNICIPAL DE GOVERNO

MINUTA DE ANTEPROJETO DE LEI Nº _____ DE _____ DE 2019

distância de 21,93m, confrontando com terras de , até atingir o ponto **P847**, de coordenadas **N 9.706.040,40m** e **E 587.519,58m**; deste segue com azimute de 297°23'21" e distância de 0,07m, confrontando com terras de , até atingir o ponto **P848**, de coordenadas **N 9.706.040,43m** e **E 587.519,52m**; deste segue com azimute de 297°23'21" e distância de 40,62m, confrontando com terras de , até atingir o ponto **P849**, de coordenadas **N 9.706.059,12m** e **E 587.483,46m**; deste segue com azimute de 337°36'16" e distância de 0,04m, confrontando com terras de , até atingir o ponto **P850**, de coordenadas **N 9.706.059,15m** e **E 587.483,44m**; deste segue com azimute de 337°36'16" e distância de 24,54m, confrontando com terras de , até atingir o ponto **P851**, de coordenadas **N 9.706.081,84m** e **E 587.474,09m**; deste segue com azimute de 291°47'09" e distância de 0,08m, confrontando com terras de , até atingir o ponto **P852**, de coordenadas **N 9.706.081,87m** e **E 587.474,02m**; deste segue com azimute de 291°47'09" e distância de 21,53m, confrontando com terras de , até atingir o ponto **P853**, de coordenadas **N 9.706.089,86m** e **E 587.454,02m**; deste segue com azimute de 253°49'22" e distância de 42,49m, confrontando com terras de , até atingir o ponto **P854**, de coordenadas **N 9.706.078,03m** e **E 587.413,22m**; deste segue com azimute de 219°49'39" e distância de 30,41m, confrontando com terras de , até atingir o ponto **P855**, de coordenadas **N 9.706.054,67m** e **E 587.393,74m**; deste segue com azimute de 200°14'21" e distância de 27,07m, confrontando com terras de , até atingir o ponto **P856**, de coordenadas **N 9.706.029,27m** e **E 587.384,38m**; deste segue com azimute de 225°01'20" e distância de 37,83m, confrontando com terras de , até atingir o ponto **P857**, de coordenadas **N 9.706.002,54m** e **E 587.357,62m**; deste segue com azimute de 269°59'53" e distância de 0,36m, confrontando com terras de , até atingir o ponto **P858**, de coordenadas **N 9.706.002,54m** e **E 587.357,27m**; deste segue com azimute de 225°01'17" e distância de 1,28m, confrontando com terras de , até atingir o ponto **P859**, de coordenadas **N 9.706.001,63m** e **E 587.356,36m**; deste segue com azimute de 270°00'00" e distância de 18,73m, confrontando com terras de , até atingir o ponto **P860**, de coordenadas **N 9.706.001,63m** e **E 587.337,63m**; deste segue com azimute de 5°42'55" e distância de 0,08m, confrontando com terras de , até atingir o ponto **P861**, de coordenadas **N 9.706.001,71m** e **E 587.337,64m**; deste segue com azimute de 5°42'55" e distância de 26,79m, confrontando com terras de , até atingir o ponto **P862**, de coordenadas **N 9.706.028,37m** e **E 587.340,31m**; deste segue com azimute de 14°28'51" e distância de 42,80m, confrontando com terras de , até atingir o ponto **P863**, de coordenadas **N 9.706.069,81m** e **E 587.351,01m**; deste segue com azimute de 4°19'52" e distância de 248,02m, confrontando com terras de , até atingir o ponto **P864**, de coordenadas **N 9.706.317,12m** e **E 587.369,74m**; deste segue com azimute de 73°37'25" e distância de 1,27m, confrontando com terras de , até atingir o ponto **P865**, de coordenadas **N 9.706.317,48m** e **E 587.370,96m**; deste segue com azimute de 4°19'49" e distância de 0,11m, confrontando com terras de , até atingir o ponto **P866**, de coordenadas **N 9.706.317,59m** e **E 587.370,97m**; deste segue com azimute de 4°19'49" e distância de 0,44m, confrontando com terras de , até atingir o ponto **P867**, de coordenadas **N 9.706.318,02m** e **E 587.371,00m**; deste segue com azimute de 73°37'20" e distância de 23,71m, confrontando com terras de , até atingir o ponto **P868**, de coordenadas **N 9.706.324,71m** e **E 587.393,74m**; deste segue com azimute de 156°47'07" e distância de 61,09m, confrontando com terras de , até atingir o ponto **P869**, de coordenadas **N 9.706.268,56m** e **E 587.417,83m**; deste segue com azimute de 166°21'46" e distância de 45,39m, confrontando com terras de , até atingir o ponto **P870**, de coordenadas **N 9.706.224,45m** e **E 587.428,53m**; deste segue com azimute de 151°40'51" e distância de 12,48m, confrontando com terras de , até atingir o ponto **P871**, de coordenadas **N 9.706.213,46m** e **E 587.434,45m**; deste segue com azimute de 151°40'51" e distância de 0,32m, confrontando com terras de , até atingir o ponto **P872**, de coordenadas **N 9.706.213,18m** e **E 587.434,60m**; deste segue com azimute de 343°50'38" e distância de 45,59m, confrontando com terras de , até atingir o ponto **P873**, de coordenadas **N 9.706.256,97m** e **E 587.421,92m**; deste segue com azimute de 344°02'36" e distância de 29,20m, confrontando com terras de , até atingir o ponto **P874**, de coordenadas **N 9.706.285,04m** e **E 587.413,89m**; deste segue com azimute de 335°40'43" e distância de 45,48m, confrontando com terras de , até atingir o ponto **P875**, de coordenadas **N 9.706.326,48m** e **E 587.395,16m**; deste segue com azimute de 350°31'49" e distância de 24,40m, confrontando com terras de , até atingir o ponto **P876**, de coordenadas **N 9.706.350,54m** e **E 587.391,15m**; deste segue com azimute de 61°24'29" e distância de 1,47m, confrontando com terras de , até atingir o ponto **P877**, de coordenadas **N 9.706.351,25m** e **E 587.392,44m**; deste segue com azimute de 350°32'15" e distância de 0,12m, confrontando com terras de , até atingir o ponto **P878**, de coordenadas **N 9.706.351,36m** e **E 587.392,42m**; deste segue com azimute de 350°32'15" e distância de 0,08m, confrontando com terras de , até atingir o ponto **P879**, de coordenadas **N 9.706.351,44m** e **E 587.392,41m**; deste segue com azimute de 61°24'29" e distância de 48,82m, confrontando com terras de , até atingir o ponto **P880**, de coordenadas **N 9.706.374,81m** e **E 587.435,27m**; deste segue com azimute de 61°24'29" e distância de 0,22m, confrontando com terras de , até atingir o ponto **P881**, de coordenadas **N 9.706.374,91m** e **E 587.435,46m**; deste segue com azimute de 28°37'45" e distância de 33,16m, confrontando com terras de , até atingir o ponto **P882**, de coordenadas **N 9.706.404,01m** e **E 587.451,35m**; deste segue com azimute de 353°59'12" e distância de 25,54m, confrontando com terras de , até atingir o ponto **P883**, de coordenadas **N 9.706.429,41m** e



PREFEITURA DE SÃO LUÍS

SECRETARIA MUNICIPAL DE GOVERNO

MINUTA DE ANTEPROJETO DE LEI Nº _____ DE _____ DE 2019

E **587.448,67m**; deste segue com azimute de $288^{\circ}25'23''$ e distância de 0,09m, confrontando com terras de , até atingir o ponto **P884**, de coordenadas **N 9.706.429,44m** e **E 587.448,59m**; deste segue com azimute de $288^{\circ}25'23''$ e distância de 2,81m, confrontando com terras de , até atingir o ponto **P885**, de coordenadas **N 9.706.430,33m** e **E 587.445,92m**; deste segue com azimute de $180^{\circ}00'00''$ e distância de 20,07m, confrontando com terras de , até atingir o ponto **P886**, de coordenadas **N 9.706.410,26m** e **E 587.445,92m**; deste segue com azimute de $213^{\circ}42'37''$ e distância de 28,93m, confrontando com terras de , até atingir o ponto **P887**, de coordenadas **N 9.706.386,20m** e **E 587.429,87m**; deste segue com azimute de $267^{\circ}47'52''$ e distância de 0,68m, confrontando com terras de , até atingir o ponto **P888**, de coordenadas **N 9.706.386,18m** e **E 587.429,19m**; deste segue com azimute de $213^{\circ}42'38''$ e distância de 1,05m, confrontando com terras de , até atingir o ponto **P889**, de coordenadas **N 9.706.385,30m** e **E 587.428,61m**; deste segue com azimute de $267^{\circ}47'58''$ e distância de 34,81m, confrontando com terras de , até atingir o ponto **P890**, de coordenadas **N 9.706.383,96m** e **E 587.393,82m**; deste segue com azimute de $298^{\circ}35'29''$ e distância de 16,76m, confrontando com terras de , até atingir o ponto **P891**, de coordenadas **N 9.706.391,98m** e **E 587.379,11m**; deste segue com azimute de $356^{\circ}44'25''$ e distância de 0,03m, confrontando com terras de , até atingir o ponto **P892**, de coordenadas **N 9.706.392,01m** e **E 587.379,10m**; deste segue com azimute de $356^{\circ}44'25''$ e distância de 164,67m, confrontando com terras de , até atingir o ponto **P893**, de coordenadas **N 9.706.556,41m** e **E 587.369,74m**; deste segue com azimute de $4^{\circ}38'21''$ e distância de 49,62m, confrontando com terras de , até atingir o ponto **P894**, de coordenadas **N 9.706.605,87m** e **E 587.373,75m**; deste segue com azimute de $33^{\circ}42'38''$ e distância de 48,21m, confrontando com terras de , até atingir o ponto **P895**, de coordenadas **N 9.706.645,98m** e **E 587.400,51m**; deste segue com azimute de $110^{\circ}21'41''$ e distância de 0,56m, confrontando com terras de , até atingir o ponto **P896**, de coordenadas **N 9.706.645,78m** e **E 587.401,04m**; deste segue com azimute de $33^{\circ}42'33''$ e distância de 0,04m, confrontando com terras de , até atingir o ponto **P897**, de coordenadas **N 9.706.645,82m** e **E 587.401,06m**; deste segue com azimute de $33^{\circ}42'33''$ e distância de 1,28m, confrontando com terras de , até atingir o ponto **P898**, de coordenadas **N 9.706.646,88m** e **E 587.401,77m**; deste segue com azimute de $110^{\circ}21'43''$ e distância de 49,95m, confrontando com terras de , até atingir o ponto **P899**, de coordenadas **N 9.706.629,50m** e **E 587.448,60m**; deste segue com azimute de $112^{\circ}53'49''$ e distância de 140,87m, confrontando com terras de , até atingir o ponto **P900**, de coordenadas **N 9.706.574,69m** e **E 587.578,37m**; deste segue com azimute de $95^{\circ}18'38''$ e distância de 57,78m, confrontando com terras de , até atingir o ponto **P901**, de coordenadas **N 9.706.569,35m** e **E 587.635,90m**; deste segue com azimute de $136^{\circ}18'35''$ e distância de 40,67m, confrontando com terras de , até atingir o ponto **P902**, de coordenadas **N 9.706.539,94m** e **E 587.663,99m**; deste segue com azimute de $66^{\circ}49'03''$ e distância de 50,94m, confrontando com terras de , até atingir o ponto **P903**, de coordenadas **N 9.706.559,99m** e **E 587.710,81m**; deste segue com azimute de $137^{\circ}59'27''$ e distância de 17,99m, confrontando com terras de , até atingir o ponto **P904**, de coordenadas **N 9.706.546,62m** e **E 587.722,86m**; deste segue com azimute de $70^{\circ}01'52''$ e distância de 31,32m, confrontando com terras de , até atingir o ponto **P905**, de coordenadas **N 9.706.557,31m** e **E 587.752,29m**; deste segue com azimute de $206^{\circ}34'58''$ e distância de 32,89m, confrontando com terras de , até atingir o ponto **P906**, de coordenadas **N 9.706.527,90m** e **E 587.737,57m**; deste segue com azimute de $193^{\circ}00'16''$ e distância de 35,67m, confrontando com terras de , até atingir o ponto **P907**, de coordenadas **N 9.706.493,15m** e **E 587.729,54m**; deste segue com azimute de $159^{\circ}39'45''$ e distância de 38,49m, confrontando com terras de , até atingir o ponto **P908**, de coordenadas **N 9.706.457,05m** e **E 587.742,92m**; deste segue com azimute de $59^{\circ}03'14''$ e distância de 6,22m, confrontando com terras de , até atingir o ponto **P909**, de coordenadas **N 9.706.460,25m** e **E 587.748,26m**; deste segue com azimute de $59^{\circ}03'14''$ e distância de 0,09m, confrontando com terras de , até atingir o ponto **P910**, de coordenadas **N 9.706.460,29m** e **E 587.748,33m**; deste segue com azimute de $350^{\circ}31'50''$ e distância de 24,26m, confrontando com terras de , até atingir o ponto **P911**, de coordenadas **N 9.706.484,22m** e **E 587.744,34m**; deste segue com azimute de $14^{\circ}32'42''$ e distância de 37,29m, confrontando com terras de , até atingir o ponto **P912**, de coordenadas **N 9.706.520,32m** e **E 587.753,70m**; deste segue com azimute de $349^{\circ}22'22''$ e distância de 21,76m, confrontando com terras de , até atingir o ponto **P913**, de coordenadas **N 9.706.541,71m** e **E 587.749,69m**; deste segue com azimute de $33^{\circ}42'41''$ e distância de 9,64m, confrontando com terras de , até atingir o ponto **P914**, de coordenadas **N 9.706.549,73m** e **E 587.755,04m**; deste segue com azimute de $99^{\circ}04'53''$ e distância de 0,60m, confrontando com terras de , até atingir o ponto **P915**, de coordenadas **N 9.706.549,63m** e **E 587.755,64m**; deste segue com azimute de $33^{\circ}42'39''$ e distância de 0,07m, confrontando com terras de , até atingir o ponto **P916**, de coordenadas **N 9.706.549,69m** e **E 587.755,67m**; deste segue com azimute de $33^{\circ}42'39''$ e distância de 1,13m, confrontando com terras de , até atingir o ponto **P917**, de coordenadas **N 9.706.550,63m** e **E 587.756,30m**; deste segue com azimute de $99^{\circ}05'00''$ e distância de 169,35m, confrontando com terras de , até atingir o ponto **P918**, de coordenadas **N 9.706.523,89m** e **E 587.923,53m**; deste segue com azimute de $90^{\circ}45'48''$ e distância de 100,35m, confrontando com terras de , até atingir o ponto **P919**, de coordenadas **N 9.706.522,56m** e **E 588.023,87m**; deste segue com azimute de $112^{\circ}14'01''$ e distância de 31,80m, confrontando com terras de , até



PREFEITURA DE SÃO LUÍS

SECRETARIA MUNICIPAL DE GOVERNO

MINUTA DE ANTEPROJETO DE LEI Nº _____ DE _____ DE 2019

atingir o ponto **P920**, de coordenadas **N 9.706.510,53m** e **E 588.053,30m**; deste segue com azimute de $88^{\circ}05'32''$ e distância de 40,16m, confrontando com terras de , até atingir o ponto **P921**, de coordenadas **N 9.706.511,86m** e **E 588.093,44m**; deste segue com azimute de $123^{\circ}00'14''$ e distância de 31,91m, confrontando com terras de , até atingir o ponto **P922**, de coordenadas **N 9.706.494,48m** e **E 588.120,20m**; deste segue com azimute de $191^{\circ}19'06''$ e distância de 20,45m, confrontando com terras de , até atingir o ponto **P923**, de coordenadas **N 9.706.474,43m** e **E 588.116,18m**; deste segue com azimute de $242^{\circ}48'09''$ e distância de 1,35m, confrontando com terras de , até atingir o ponto **P924**, de coordenadas **N 9.706.473,81m** e **E 588.114,98m**; deste segue com azimute de $191^{\circ}18'59''$ e distância de 0,29m, confrontando com terras de , até atingir o ponto **P925**, de coordenadas **N 9.706.473,53m** e **E 588.114,92m**; deste segue com azimute de $242^{\circ}48'07''$ e distância de 52,65m, confrontando com terras de , até atingir o ponto **P926**, de coordenadas **N 9.706.449,47m** e **E 588.068,10m**; deste segue com azimute de $270^{\circ}00'00''$ e distância de 16,56m, confrontando com terras de , até atingir o ponto **P927**, de coordenadas **N 9.706.449,47m** e **E 588.051,54m**; deste segue com azimute de $205^{\circ}28'50''$ e distância de 30,10m, confrontando com terras de , até atingir o ponto **P928**, de coordenadas **N 9.706.422,30m** e **E 588.038,59m**; deste segue com azimute de $185^{\circ}02'47''$ e distância de 91,26m, confrontando com terras de , até atingir o ponto **P929**, de coordenadas **N 9.706.331,39m** e **E 588.030,56m**; deste segue com azimute de $165^{\circ}46'58''$ e distância de 77,42m, confrontando com terras de , até atingir o ponto **P930**, de coordenadas **N 9.706.256,34m** e **E 588.049,58m**; deste segue com azimute de $165^{\circ}46'58''$ e distância de 1,61m, confrontando com terras de , até atingir o ponto **P931**, de coordenadas **N 9.706.254,78m** e **E 588.049,97m**; deste segue com azimute de $348^{\circ}29'41''$ e distância de 49,97m, confrontando com terras de , até atingir o ponto **P932**, de coordenadas **N 9.706.303,75m** e **E 588.040,00m**; deste segue com azimute de $343^{\circ}35'52''$ e distância de 23,69m, confrontando com terras de , até atingir o ponto **P933**, de coordenadas **N 9.706.326,48m** e **E 588.033,31m**; deste segue com azimute de $5^{\circ}07'17''$ e distância de 89,93m, confrontando com terras de , até atingir o ponto **P934**, de coordenadas **N 9.706.416,05m** e **E 588.041,34m**; deste segue com azimute de $16^{\circ}56'23''$ e distância de 32,14m, confrontando com terras de , até atingir o ponto **P935**, de coordenadas **N 9.706.446,79m** e **E 588.050,71m**; deste segue com azimute de $87^{\circ}30'46''$ e distância de 1,00m, confrontando com terras de , até atingir o ponto **P936**, de coordenadas **N 9.706.446,84m** e **E 588.051,70m**; deste segue com azimute de $16^{\circ}56'33''$ e distância de 0,08m, confrontando com terras de , até atingir o ponto **P937**, de coordenadas **N 9.706.446,92m** e **E 588.051,73m**; deste segue com azimute de $16^{\circ}56'33''$ e distância de 0,81m, confrontando com terras de , até atingir o ponto **P938**, de coordenadas **N 9.706.447,70m** e **E 588.051,97m**; deste segue com azimute de $87^{\circ}30'45''$ e distância de 30,80m, confrontando com terras de , até atingir o ponto **P939**, de coordenadas **N 9.706.449,03m** e **E 588.082,74m**; deste segue com azimute de $90^{\circ}00'00''$ e distância de 12,04m, confrontando com terras de , até atingir o ponto **P940**, de coordenadas **N 9.706.449,03m** e **E 588.094,78m**; deste segue com azimute de $59^{\circ}03'21''$ e distância de 29,63m, confrontando com terras de , até atingir o ponto **P941**, de coordenadas **N 9.706.464,27m** e **E 588.120,19m**; deste segue com azimute de $59^{\circ}03'21''$ e distância de 0,21m, confrontando com terras de , até atingir o ponto **P942**, de coordenadas **N 9.706.464,38m** e **E 588.120,37m**; deste segue com azimute de $25^{\circ}34'37''$ e distância de 33,86m, confrontando com terras de , até atingir o ponto **P943**, de coordenadas **N 9.706.494,92m** e **E 588.134,99m**; deste segue com azimute de $102^{\circ}31'12''$ e distância de 0,77m, confrontando com terras de , até atingir o ponto **P944**, de coordenadas **N 9.706.494,75m** e **E 588.135,74m**; deste segue com azimute de $25^{\circ}34'45''$ e distância de 0,06m, confrontando com terras de , até atingir o ponto **P945**, de coordenadas **N 9.706.494,80m** e **E 588.135,76m**; deste segue com azimute de $25^{\circ}34'45''$ e distância de 1,13m, confrontando com terras de , até atingir o ponto **P946**, de coordenadas **N 9.706.495,82m** e **E 588.136,25m**; deste segue com azimute de $102^{\circ}31'10''$ e distância de 74,00m, confrontando com terras de , até atingir o ponto **P947**, de coordenadas **N 9.706.479,78m** e **E 588.208,49m**; deste segue com azimute de $98^{\circ}07'26''$ e distância de 56,76m, confrontando com terras de , até atingir o ponto **P948**, de coordenadas **N 9.706.471,76m** e **E 588.264,68m**; deste segue com azimute de $121^{\circ}59'08''$ e distância de 75,71m, confrontando com terras de , até atingir o ponto **P949**, de coordenadas **N 9.706.431,65m** e **E 588.328,90m**; deste segue com azimute de $145^{\circ}41'33''$ e distância de 35,60m, confrontando com terras de , até atingir o ponto **P950**, de coordenadas **N 9.706.402,24m** e **E 588.348,97m**; deste segue com azimute de $106^{\circ}14'54''$ e distância de 33,44m, confrontando com terras de , até atingir o ponto **P951**, de coordenadas **N 9.706.392,89m** e **E 588.381,08m**; deste segue com azimute de $123^{\circ}40'10''$ e distância de 38,58m, confrontando com terras de , até atingir o ponto **P952**, de coordenadas **N 9.706.371,50m** e **E 588.413,19m**; deste segue com azimute de $93^{\circ}21'50''$ e distância de 22,78m, confrontando com terras de , até atingir o ponto **P953**, de coordenadas **N 9.706.370,16m** e **E 588.435,93m**; deste segue com azimute de $127^{\circ}23'02''$ e distância de 28,62m, confrontando com terras de , até atingir o ponto **P954**, de coordenadas **N 9.706.352,78m** e **E 588.458,67m**; deste segue com azimute de $164^{\circ}02'36''$ e distância de 19,47m, confrontando com terras de , até atingir o ponto **P955**, de coordenadas **N 9.706.334,07m** e **E 588.464,02m**; deste segue com azimute de $121^{\circ}44'22''$ e distância de 20,57m, confrontando com terras de , até atingir o ponto **P956**, de coordenadas **N 9.706.323,25m** e **E 588.481,52m**; deste segue com azimute de $121^{\circ}44'22''$



PREFEITURA DE SÃO LUÍS

SECRETARIA MUNICIPAL DE GOVERNO

MINUTA DE ANTEPROJETO DE LEI Nº _____ DE _____ DE 2019

e distância de 0,08m, confrontando com terras de , até atingir o ponto **P957**, de coordenadas **N 9.706.323,20m** e **E 588.481,59m**; deste segue com azimute de $323^{\circ}35'42''$ e distância de 2,41m, confrontando com terras de , até atingir o ponto **P958**, de coordenadas **N 9.706.325,14m** e **E 588.480,16m**; deste segue com azimute de $311^{\circ}57'53''$ e distância de 17,99m, confrontando com terras de , até atingir o ponto **P959**, de coordenadas **N 9.706.337,17m** e **E 588.466,78m**; deste segue com azimute de $352^{\circ}23'57''$ e distância de 20,23m, confrontando com terras de , até atingir o ponto **P960**, de coordenadas **N 9.706.357,23m** e **E 588.464,10m**; deste segue com azimute de $102^{\circ}40'15''$ e distância de 1,46m, confrontando com terras de , até atingir o ponto **P961**, de coordenadas **N 9.706.356,91m** e **E 588.465,53m**; deste segue com azimute de $352^{\circ}23'55''$ e distância de 0,06m, confrontando com terras de , até atingir o ponto **P962**, de coordenadas **N 9.706.356,96m** e **E 588.465,52m**; deste segue com azimute de $352^{\circ}23'55''$ e distância de 1,18m, confrontando com terras de , até atingir o ponto **P963**, de coordenadas **N 9.706.358,13m** e **E 588.465,36m**; deste segue com azimute de $102^{\circ}40'15''$ e distância de 54,85m, confrontando com terras de , até atingir o ponto **P964**, de coordenadas **N 9.706.346,10m** e **E 588.518,88m**; deste segue com azimute de $120^{\circ}21'35''$ e distância de 44,96m, confrontando com terras de , até atingir o ponto **P965**, de coordenadas **N 9.706.323,37m** e **E 588.557,67m**; deste segue com azimute de $94^{\circ}45'35''$ e distância de 14,80m, confrontando com terras de , até atingir o ponto **P966**, de coordenadas **N 9.706.322,14m** e **E 588.572,43m**; deste segue com azimute de $94^{\circ}45'35''$ e distância de 0,10m, confrontando com terras de , até atingir o ponto **P967**, de coordenadas **N 9.706.322,14m** e **E 588.572,52m**; deste segue com azimute de $3^{\circ}16'23''$ e distância de 45,86m, confrontando com terras de , até atingir o ponto **P968**, de coordenadas **N 9.706.367,92m** e **E 588.575,14m**; deste segue com azimute de $86^{\circ}25'34''$ e distância de 1,22m, confrontando com terras de , até atingir o ponto **P969**, de coordenadas **N 9.706.368,00m** e **E 588.576,36m**; deste segue com azimute de $3^{\circ}16'25''$ e distância de 0,08m, confrontando com terras de , até atingir o ponto **P970**, de coordenadas **N 9.706.368,08m** e **E 588.576,36m**; deste segue com azimute de $3^{\circ}16'25''$ e distância de 0,75m, confrontando com terras de , até atingir o ponto **P971**, de coordenadas **N 9.706.368,82m** e **E 588.576,40m**; deste segue com azimute de $86^{\circ}25'34''$ e distância de 21,45m, confrontando com terras de , até atingir o ponto **P972**, de coordenadas **N 9.706.370,16m** e **E 588.597,81m**; deste segue com azimute de $119^{\circ}43'32''$ e distância de 8,73m, confrontando com terras de , até atingir o ponto **P973**, de coordenadas **N 9.706.365,83m** e **E 588.605,39m**; deste segue com azimute de $119^{\circ}43'32''$ e distância de 0,10m, confrontando com terras de , até atingir o ponto **P974**, de coordenadas **N 9.706.365,78m** e **E 588.605,48m**; deste segue com azimute de $346^{\circ}59'43''$ e distância de 15,92m, confrontando com terras de , até atingir o ponto **P975**, de coordenadas **N 9.706.381,29m** e **E 588.601,90m**; deste segue com azimute de $57^{\circ}11'24''$ e distância de 1,52m, confrontando com terras de , até atingir o ponto **P976**, de coordenadas **N 9.706.382,11m** e **E 588.603,18m**; deste segue com azimute de $347^{\circ}00'36''$ e distância de 0,08m, confrontando com terras de , até atingir o ponto **P977**, de coordenadas **N 9.706.382,19m** e **E 588.603,16m**; deste segue com azimute de $57^{\circ}11'30''$ e distância de 48,34m, confrontando com terras de , até atingir o ponto **P978**, de coordenadas **N 9.706.408,38m** e **E 588.643,79m**; deste segue com azimute de $49^{\circ}17'23''$ e distância de 62,99m, confrontando com terras de , até atingir o ponto **P979**, de coordenadas **N 9.706.449,47m** e **E 588.691,54m**; deste segue com azimute de $50^{\circ}40'12''$ e distância de 86,48m, confrontando com terras de , até atingir o ponto **P980**, de coordenadas **N 9.706.504,28m** e **E 588.758,43m**; deste segue com azimute de $34^{\circ}04'00''$ e distância de 59,71m, confrontando com terras de , até atingir o ponto **P981**, de coordenadas **N 9.706.553,74m** e **E 588.791,87m**; deste segue com azimute de $45^{\circ}01'20''$ e distância de 26,48m, confrontando com terras de , até atingir o ponto **P982**, de coordenadas **N 9.706.572,45m** e **E 588.810,60m**; deste segue com azimute de $12^{\circ}25'41''$ e distância de 0,86m, confrontando com terras de , até atingir o ponto **P983**, de coordenadas **N 9.706.573,29m** e **E 588.810,79m**; deste segue com azimute de $12^{\circ}25'41''$ e distância de 13,39m, confrontando com terras de , até atingir o ponto **P984**, de coordenadas **N 9.706.586,37m** e **E 588.813,67m**; deste segue com azimute de $220^{\circ}19'56''$ e distância de 27,60m, confrontando com terras de , até atingir o ponto **P985**, de coordenadas **N 9.706.565,34m** e **E 588.795,81m**; deste segue com azimute de $294^{\circ}59'54''$ e distância de 0,39m, confrontando com terras de , até atingir o ponto **P986**, de coordenadas **N 9.706.565,50m** e **E 588.795,46m**; deste segue com azimute de $220^{\circ}19'57''$ e distância de 1,40m, confrontando com terras de , até atingir o ponto **P987**, de coordenadas **N 9.706.564,43m** e **E 588.794,55m**; deste segue com azimute de $295^{\circ}00'00''$ e distância de 22,14m, confrontando com terras de , até atingir o ponto **P988**, de coordenadas **N 9.706.573,79m** e **E 588.774,48m**; deste segue com azimute de $296^{\circ}32'51''$ e distância de 37,89m, confrontando com terras de , até atingir o ponto **P989**, de coordenadas **N 9.706.590,73m** e **E 588.740,58m**; deste segue com azimute de $139^{\circ}22'37''$ e distância de 21,12m, confrontando com terras de , até atingir o ponto **P990**, de coordenadas **N 9.706.574,69m** e **E 588.754,34m**; deste segue com azimute de $118^{\circ}47'31''$ e distância de 30,53m, confrontando com terras de , até atingir o ponto **P991**, de coordenadas **N 9.706.559,99m** e **E 588.781,09m**; deste segue com azimute de $180^{\circ}00'00''$ e distância de 16,04m, confrontando com terras de , até atingir o ponto **P992**, de coordenadas **N 9.706.543,95m** e **E 588.781,09m**; deste segue com azimute de $225^{\circ}01'20''$ e distância de 85,11m, confrontando com terras de , até atingir o ponto **P993**, de coordenadas **N 9.706.483,79m** e



PREFEITURA DE SÃO LUÍS

SECRETARIA MUNICIPAL DE GOVERNO

MINUTA DE ANTEPROJETO DE LEI Nº _____ DE _____ DE 2019

E **588.720,89m**; deste segue com azimute de $230^{\circ}48'52''$ e distância de 65,59m, confrontando com terras de , até atingir o ponto **P994**, de coordenadas **N 9.706.442,35m** e **E 588.670,05m**; deste segue com azimute de $248^{\circ}12'42''$ e distância de 0,32m, confrontando com terras de , até atingir o ponto **P995**, de coordenadas **N 9.706.442,23m** e **E 588.669,75m**; deste segue com azimute de $230^{\circ}48'56''$ e distância de 1,24m, confrontando com terras de , até atingir o ponto **P996**, de coordenadas **N 9.706.441,45m** e **E 588.668,79m**; deste segue com azimute de $248^{\circ}12'50''$ e distância de 28,05m, confrontando com terras de , até atingir o ponto **P997**, de coordenadas **N 9.706.431,04m** e **E 588.642,75m**; deste segue com azimute de $221^{\circ}31'06''$ e distância de 45,60m, confrontando com terras de , até atingir o ponto **P998**, de coordenadas **N 9.706.396,90m** e **E 588.612,53m**; deste segue com azimute de $252^{\circ}54'32''$ e distância de 0,66m, confrontando com terras de , até atingir o ponto **P999**, de coordenadas **N 9.706.396,70m** e **E 588.611,89m**; deste segue com azimute de $221^{\circ}31'16''$ e distância de 0,95m, confrontando com terras de , até atingir o ponto **P1000**, de coordenadas **N 9.706.395,99m** e **E 588.611,26m**; deste segue com azimute de $252^{\circ}54'35''$ e distância de 36,39m, confrontando com terras de , até atingir o ponto **P1001**, de coordenadas **N 9.706.385,30m** e **E 588.576,48m**; deste segue com azimute de $270^{\circ}00'00''$ e distância de 20,07m, confrontando com terras de , até atingir o ponto **P1002**, de coordenadas **N 9.706.385,30m** e **E 588.556,41m**; deste segue com azimute de $288^{\circ}25'17''$ e distância de 25,38m, confrontando com terras de , até atingir o ponto **P1003**, de coordenadas **N 9.706.393,32m** e **E 588.532,33m**; deste segue com azimute de $260^{\circ}54'59''$ e distância de 33,87m, confrontando com terras de , até atingir o ponto **P1004**, de coordenadas **N 9.706.387,97m** e **E 588.498,89m**; deste segue com azimute de $266^{\circ}25'36''$ e distância de 21,45m, confrontando com terras de , até atingir o ponto **P1005**, de coordenadas **N 9.706.386,64m** e **E 588.477,48m**; deste segue com azimute de $235^{\circ}01'45''$ e distância de 16,33m, confrontando com terras de , até atingir o ponto **P1006**, de coordenadas **N 9.706.377,28m** e **E 588.464,10m**; deste segue com azimute de $294^{\circ}60'00''$ e distância de 66,43m, confrontando com terras de , até atingir o ponto **P1007**, de coordenadas **N 9.706.405,35m** e **E 588.403,90m**; deste segue com azimute de $351^{\circ}51'50''$ e distância de 0,04m, confrontando com terras de , até atingir o ponto **P1008**, de coordenadas **N 9.706.405,39m** e **E 588.403,89m**; deste segue com azimute de $351^{\circ}51'50''$ e distância de 9,42m, confrontando com terras de , até atingir o ponto **P1009**, de coordenadas **N 9.706.414,71m** e **E 588.402,56m**; deste segue com azimute de $75^{\circ}23'26''$ e distância de 1,38m, confrontando com terras de , até atingir o ponto **P1010**, de coordenadas **N 9.706.415,06m** e **E 588.403,90m**; deste segue com azimute de $351^{\circ}52'02''$ e distância de 0,10m, confrontando com terras de , até atingir o ponto **P1011**, de coordenadas **N 9.706.415,16m** e **E 588.403,89m**; deste segue com azimute de $351^{\circ}52'02''$ e distância de 0,46m, confrontando com terras de , até atingir o ponto **P1012**, de coordenadas **N 9.706.415,61m** e **E 588.403,82m**; deste segue com azimute de $75^{\circ}23'24''$ e distância de 29,68m, confrontando com terras de , até atingir o ponto **P1013**, de coordenadas **N 9.706.423,10m** e **E 588.432,54m**; deste segue com azimute de $294^{\circ}60'00''$ e distância de 21,27m, confrontando com terras de , até atingir o ponto **P1014**, de coordenadas **N 9.706.432,09m** e **E 588.413,26m**; deste segue com azimute de $258^{\circ}41'55''$ e distância de 27,29m, confrontando com terras de , até atingir o ponto **P1015**, de coordenadas **N 9.706.426,74m** e **E 588.386,51m**; deste segue com azimute de $284^{\circ}01'33''$ e distância de 33,10m, confrontando com terras de , até atingir o ponto **P1016**, de coordenadas **N 9.706.434,76m** e **E 588.354,40m**; deste segue com azimute de $312^{\circ}20'07''$ e distância de 0,11m, confrontando com terras de , até atingir o ponto **P1017**, de coordenadas **N 9.706.434,83m** e **E 588.354,32m**; deste segue com azimute de $312^{\circ}20'07''$ e distância de 61,43m, confrontando com terras de , até atingir o ponto **P1018**, de coordenadas **N 9.706.476,20m** e **E 588.308,91m**; deste segue com azimute de $301^{\circ}48'27''$ e distância de 0,04m, confrontando com terras de , até atingir o ponto **P1019**, de coordenadas **N 9.706.476,22m** e **E 588.308,88m**; deste segue com azimute de $301^{\circ}48'27''$ e distância de 45,62m, confrontando com terras de , até atingir o ponto **P1020**, de coordenadas **N 9.706.500,27m** e **E 588.270,11m**; deste segue com azimute de $244^{\circ}48'56''$ e distância de 25,13m, confrontando com terras de , até atingir o ponto **P1021**, de coordenadas **N 9.706.489,57m** e **E 588.247,37m**; deste segue com azimute de $317^{\circ}59'29''$ e distância de 0,11m, confrontando com terras de , até atingir o ponto **P1022**, de coordenadas **N 9.706.489,65m** e **E 588.247,29m**; deste segue com azimute de $317^{\circ}59'29''$ e distância de 17,88m, confrontando com terras de , até atingir o ponto **P1023**, de coordenadas **N 9.706.502,94m** e **E 588.235,33m**; deste segue com azimute de $15^{\circ}43'12''$ e distância de 44,44m, confrontando com terras de , até atingir o ponto **P1024**, de coordenadas **N 9.706.545,72m** e **E 588.247,37m**; deste segue com azimute de $349^{\circ}22'20''$ e distância de 37,76m, confrontando com terras de , até atingir o ponto **P1025**, de coordenadas **N 9.706.582,83m** e **E 588.240,41m**; deste segue com azimute de $185^{\circ}21'37''$ e distância de 0,28m, confrontando com terras de , até atingir o ponto **P1026**, de coordenadas **N 9.706.582,55m** e **E 588.240,38m**; deste segue com azimute de $185^{\circ}21'37''$ e distância de 11,92m, confrontando com terras de , até atingir o ponto **P1027**, de coordenadas **N 9.706.570,68m** e **E 588.239,27m**; deste segue com azimute de $163^{\circ}35'54''$ e distância de 23,69m, confrontando com terras de , até atingir o ponto **P1028**, de coordenadas **N 9.706.547,96m** e **E 588.245,95m**; deste segue com azimute de $208^{\circ}37'45''$ e distância de 33,51m, confrontando com terras de , até atingir o ponto **P1029**, de



PREFEITURA DE SÃO LUÍS

SECRETARIA MUNICIPAL DE GOVERNO

MINUTA DE ANTEPROJETO DE LEI Nº _____ DE _____ DE 2019

coordenadas N **9.706.518,55m** e E **588.229,90m**; deste segue com azimute de $203^{\circ}12'52''$ e distância de 20,36m, confrontando com terras de , até atingir o ponto **P1030**, de coordenadas N **9.706.499,83m** e E **588.221,87m**; deste segue com azimute de $283^{\circ}20'26''$ e distância de 0,82m, confrontando com terras de , até atingir o ponto **P1031**, de coordenadas N **9.706.500,02m** e E **588.221,08m**; deste segue com azimute de $203^{\circ}12'52''$ e distância de 1,19m, confrontando com terras de , até atingir o ponto **P1032**, de coordenadas N **9.706.498,93m** e E **588.220,61m**; deste segue com azimute de $283^{\circ}20'19''$ e distância de 81,12m, confrontando com terras de , até atingir o ponto **P1033**, de coordenadas N **9.706.517,64m** e E **588.141,68m**; deste segue com azimute de $278^{\circ}31'29''$ e distância de 27,06m, confrontando com terras de , até atingir o ponto **P1034**, de coordenadas N **9.706.521,65m** e E **588.114,92m**; deste segue com azimute de $25^{\circ}13'07''$ e distância de 0,06m, confrontando com terras de , até atingir o ponto **P1035**, de coordenadas N **9.706.521,71m** e E **588.114,95m**; deste segue com azimute de $25^{\circ}13'07''$ e distância de 25,06m, confrontando com terras de , até atingir o ponto **P1036**, de coordenadas N **9.706.544,38m** e E **588.125,63m**; deste segue com azimute de $52^{\circ}27'08''$ e distância de 19,15m, confrontando com terras de , até atingir o ponto **P1037**, de coordenadas N **9.706.556,05m** e E **588.140,81m**; deste segue com azimute de $233^{\circ}09'05''$ e distância de 9,57m, confrontando com terras de , até atingir o ponto **P1038**, de coordenadas N **9.706.550,31m** e E **588.133,15m**; deste segue com azimute de $233^{\circ}09'05''$ e distância de 19,54m, confrontando com terras de , até atingir o ponto **P1039**, de coordenadas N **9.706.538,60m** e E **588.117,52m**; deste segue com azimute de $194^{\circ}02'50''$ e distância de 11,02m, confrontando com terras de , até atingir o ponto **P1040**, de coordenadas N **9.706.527,90m** e E **588.114,85m**; deste segue com azimute de $297^{\circ}19'56''$ e distância de 1,03m, confrontando com terras de , até atingir o ponto **P1041**, de coordenadas N **9.706.528,38m** e E **588.113,93m**; deste segue com azimute de $194^{\circ}02'53''$ e distância de 1,42m, confrontando com terras de , até atingir o ponto **P1042**, de coordenadas N **9.706.527,00m** e E **588.113,58m**; deste segue com azimute de $297^{\circ}19'54''$ e distância de 43,67m, confrontando com terras de , até atingir o ponto **P1043**, de coordenadas N **9.706.547,05m** e E **588.074,79m**; deste segue com azimute de $301^{\circ}35'18''$ e distância de 20,42m, confrontando com terras de , até atingir o ponto **P1044**, de coordenadas N **9.706.557,75m** e E **588.057,39m**; deste segue com azimute de $255^{\circ}23'23''$ e distância de 31,80m, confrontando com terras de , até atingir o ponto **P1045**, de coordenadas N **9.706.549,73m** e E **588.026,62m**; deste segue com azimute de $279^{\circ}51'30''$ e distância de 31,15m, confrontando com terras de , até atingir o ponto **P1046**, de coordenadas N **9.706.555,06m** e E **587.995,93m**; deste segue com azimute de $232^{\circ}08'46''$ e distância de 13,76m, confrontando com terras de , até atingir o ponto **P1047**, de coordenadas N **9.706.546,62m** e E **587.985,07m**; deste segue com azimute de $278^{\circ}22'28''$ e distância de 0,08m, confrontando com terras de , até atingir o ponto **P1048**, de coordenadas N **9.706.546,63m** e E **587.984,99m**; deste segue com azimute de $232^{\circ}08'48''$ e distância de 1,49m, confrontando com terras de , até atingir o ponto **P1049**, de coordenadas N **9.706.545,72m** e E **587.983,81m**; deste segue com azimute de $278^{\circ}21'34''$ e distância de 45,98m, confrontando com terras de , até atingir o ponto **P1050**, de coordenadas N **9.706.552,40m** e E **587.938,33m**; deste segue com azimute de $279^{\circ}27'19''$ e distância de 162,75m, confrontando com terras de , até atingir o ponto **P1051**, de coordenadas N **9.706.579,14m** e E **587.777,78m**; deste segue com azimute de $297^{\circ}52'44''$ e distância de 25,73m, confrontando com terras de , até atingir o ponto **P1052**, de coordenadas N **9.706.591,17m** e E **587.755,04m**; deste segue com azimute de $23^{\circ}12'51''$ e distância de 20,36m, confrontando com terras de , até atingir o ponto **P1053**, de coordenadas N **9.706.609,88m** e E **587.763,07m**; deste segue com azimute de $80^{\circ}32'45''$ e distância de 0,95m, confrontando com terras de , até atingir o ponto **P1054**, de coordenadas N **9.706.610,04m** e E **587.764,01m**; deste segue com azimute de $23^{\circ}12'41''$ e distância de 0,81m, confrontando com terras de , até atingir o ponto **P1055**, de coordenadas N **9.706.610,79m** e E **587.764,33m**; deste segue com azimute de $80^{\circ}32'41''$ e distância de 40,69m, confrontando com terras de , até atingir o ponto **P1056**, de coordenadas N **9.706.617,47m** e E **587.804,46m**; deste segue com azimute de $74^{\circ}04'02''$ e distância de 8,51m, confrontando com terras de , até atingir o ponto **P1057**, de coordenadas N **9.706.619,81m** e E **587.812,65m**; deste segue com azimute de $8^{\circ}08'13''$ e distância de 8,88m, confrontando com terras de , até atingir o ponto **P1058**, de coordenadas N **9.706.628,60m** e E **587.813,91m**; deste segue com azimute de $314^{\circ}58'34''$ e distância de 7,57m, confrontando com terras de , até atingir o ponto **P1059**, de coordenadas N **9.706.633,95m** e E **587.808,55m**; deste segue com azimute de $255^{\circ}16'03''$ e distância de 26,28m, confrontando com terras de , até atingir o ponto **P1060**, de coordenadas N **9.706.627,26m** e E **587.783,14m**; deste segue com azimute de $253^{\circ}41'53''$ e distância de 57,15m, confrontando com terras de , até atingir o ponto **P1061**, de coordenadas N **9.706.611,22m** e E **587.728,28m**; deste segue com azimute de $265^{\circ}55'04''$ e distância de 18,78m, confrontando com terras de , até atingir o ponto **P1062**, de coordenadas N **9.706.609,88m** e E **587.709,55m**; deste segue com azimute de $347^{\circ}27'40''$ e distância de 12,33m, confrontando com terras de , até atingir o ponto **P1063**, de coordenadas N **9.706.621,92m** e E **587.706,88m**; deste segue com azimute de $12^{\circ}32'20''$ e distância de 12,33m, confrontando com terras de , até atingir o ponto **P1064**, de coordenadas N **9.706.633,95m** e E **587.709,55m**; deste segue com azimute de $314^{\circ}58'43''$ e distância de 13,24m, confrontando com terras de , até



PREFEITURA DE SÃO LUÍS

SECRETARIA MUNICIPAL DE GOVERNO

MINUTA DE ANTEPROJETO DE LEI Nº _____ DE _____ DE 2019

atingir o ponto **P1065**, de coordenadas **N 9.706.643,30m** e **E 587.700,19m**; deste segue com azimute de $326^{\circ}17'20''$ e distância de 14,46m, confrontando com terras de , até atingir o ponto **P1066**, de coordenadas **N 9.706.655,34m** e **E 587.692,16m**; deste segue com azimute de $239^{\circ}03'21''$ e distância de 6,21m, confrontando com terras de , até atingir o ponto **P1067**, de coordenadas **N 9.706.652,14m** e **E 587.686,83m**; deste segue com azimute de $130^{\circ}34'46''$ e distância de 24,53m, confrontando com terras de , até atingir o ponto **P1068**, de coordenadas **N 9.706.636,19m** e **E 587.705,46m**; deste segue com azimute de $201^{\circ}15'56''$ e distância de 25,82m, confrontando com terras de , até atingir o ponto **P1069**, de coordenadas **N 9.706.612,12m** e **E 587.696,10m**; deste segue com azimute de $243^{\circ}27'12''$ e distância de 1,26m, confrontando com terras de , até atingir o ponto **P1070**, de coordenadas **N 9.706.611,56m** e **E 587.694,97m**; deste segue com azimute de $201^{\circ}15'58''$ e distância de 0,36m, confrontando com terras de , até atingir o ponto **P1071**, de coordenadas **N 9.706.611,22m** e **E 587.694,84m**; deste segue com azimute de $243^{\circ}27'11''$ e distância de 17,95m, confrontando com terras de , até atingir o ponto **P1072**, de coordenadas **N 9.706.603,20m** e **E 587.678,78m**; deste segue com azimute de $297^{\circ}37'39''$ e distância de 31,71m, confrontando com terras de , até atingir o ponto **P1073**, de coordenadas **N 9.706.617,91m** e **E 587.650,69m**; deste segue com azimute de $261^{\circ}52'34''$ e distância de 37,84m, confrontando com terras de , até atingir o ponto **P1074**, de coordenadas **N 9.706.612,56m** e **E 587.613,23m**; deste segue com azimute de $276^{\circ}20'07''$ e distância de 60,57m, confrontando com terras de , até atingir o ponto **P1075**, de coordenadas **N 9.706.619,24m** e **E 587.553,03m**; deste segue com azimute de $293^{\circ}50'38''$ e distância de 76,06m, confrontando com terras de , até atingir o ponto **P1076**, de coordenadas **N 9.706.649,99m** e **E 587.483,46m**; deste segue com azimute de $303^{\circ}07'36''$ e distância de 78,28m, confrontando com terras de , até atingir o ponto **P1077**, de coordenadas **N 9.706.692,77m** e **E 587.417,90m**; deste segue com azimute de $277^{\circ}45'33''$ e distância de 59,41m, confrontando com terras de , até atingir o ponto **P1078**, de coordenadas **N 9.706.700,79m** e **E 587.359,04m**; deste segue com azimute de $343^{\circ}17'20''$ e distância de 0,07m, confrontando com terras de , até atingir o ponto **P1079**, de coordenadas **N 9.706.700,85m** e **E 587.359,02m**; deste segue com azimute de $343^{\circ}17'20''$ e distância de 27,85m, confrontando com terras de , até atingir o ponto **P1080**, de coordenadas **N 9.706.727,52m** e **E 587.351,01m**; deste segue com azimute de $29^{\circ}45'52''$ e distância de 10,78m, confrontando com terras de , até atingir o ponto **P1081**, de coordenadas **N 9.706.736,88m** e **E 587.356,36m**; deste segue com azimute de $321^{\circ}19'07''$ e distância de 25,69m, confrontando com terras de , até atingir o ponto **P1082**, de coordenadas **N 9.706.756,93m** e **E 587.340,31m**; deste segue com azimute de $357^{\circ}05'13''$ e distância de 78,97m, confrontando com terras de , até atingir o ponto **P1083**, de coordenadas **N 9.706.835,81m** e **E 587.336,29m**; deste segue com azimute de $355^{\circ}58'58''$ e distância de 76,39m, confrontando com terras de , até atingir o ponto **P1084**, de coordenadas **N 9.706.912,00m** e **E 587.330,94m**; deste segue com azimute de $26^{\circ}35'00''$ e distância de 20,93m, confrontando com terras de , até atingir o ponto **P1085**, de coordenadas **N 9.706.930,72m** e **E 587.340,31m**; deste segue com azimute de $350^{\circ}31'49''$ e distância de 24,40m, confrontando com terras de , até atingir o ponto **P1086**, de coordenadas **N 9.706.954,78m** e **E 587.336,29m**; deste segue com azimute de $324^{\circ}26'29''$ e distância de 23,01m, confrontando com terras de , até atingir o ponto **P1087**, de coordenadas **N 9.706.973,50m** e **E 587.322,92m**; deste segue com azimute de $306^{\circ}50'54''$ e distância de 0,10m, confrontando com terras de , até atingir o ponto **P1088**, de coordenadas **N 9.706.973,56m** e **E 587.322,83m**; deste segue com azimute de $306^{\circ}50'54''$ e distância de 13,27m, confrontando com terras de , até atingir o ponto **P1089**, de coordenadas **N 9.706.981,52m** e **E 587.312,21m**; deste segue com azimute de $25^{\circ}47'12''$ e distância de 0,00m, confrontando com terras de , até atingir o ponto **P1090**, de coordenadas **N 9.706.981,52m** e **E 587.312,21m**; deste segue com azimute de $25^{\circ}47'12''$ e distância de 43,05m, confrontando com terras de , até atingir o ponto **P1091**, de coordenadas **N 9.707.020,29m** e **E 587.330,94m**; deste segue com azimute de $34^{\circ}42'58''$ e distância de 21,14m, confrontando com terras de , até atingir o ponto **P1092**, de coordenadas **N 9.707.037,67m** e **E 587.342,98m**; deste segue com azimute de $333^{\circ}25'02''$ e distância de 17,94m, confrontando com terras de , até atingir o ponto **P1093**, de coordenadas **N 9.707.053,71m** e **E 587.334,96m**; deste segue com azimute de $277^{\circ}25'34''$ e distância de 0,06m, confrontando com terras de , até atingir o ponto **P1094**, de coordenadas **N 9.707.053,71m** e **E 587.334,90m**; deste segue com azimute de $277^{\circ}25'34''$ e distância de 30,97m, confrontando com terras de , até atingir o ponto **P1095**, de coordenadas **N 9.707.057,72m** e **E 587.304,19m**; deste segue com azimute de $352^{\circ}52'10''$ e distância de 0,07m, confrontando com terras de , até atingir o ponto **P1096**, de coordenadas **N 9.707.057,78m** e **E 587.304,18m**; deste segue com azimute de $352^{\circ}52'10''$ e distância de 43,05m, confrontando com terras de , até atingir o ponto **P1097**, de coordenadas **N 9.707.100,50m** e **E 587.298,83m**; deste segue com azimute de $351^{\circ}06'45''$ e distância de 43,30m, confrontando com terras de , até atingir o ponto **P1098**, de coordenadas **N 9.707.143,27m** e **E 587.292,14m**; deste segue com azimute de $24^{\circ}55'18''$ e distância de 41,27m, confrontando com terras de , até atingir o ponto **P1099**, de coordenadas **N 9.707.180,70m** e **E 587.309,54m**; deste segue com azimute de $75^{\circ}04'50''$ e distância de 0,99m, confrontando com terras de , até atingir o ponto **P1100**, de coordenadas **N 9.707.180,96m** e **E 587.310,50m**; deste segue com azimute de $24^{\circ}55'24''$ e distância de 0,13m,



PREFEITURA DE SÃO LUÍS

SECRETARIA MUNICIPAL DE GOVERNO

MINUTA DE ANTEPROJETO DE LEI Nº _____ DE _____ DE 2019

confrontando com terras de , até atingir o ponto **P1101**, de coordenadas **N 9.707.181,08m** e **E 587.310,55m**; deste segue com azimute de $24^{\circ}55'24''$ e distância de 0,59m, confrontando com terras de , até atingir o ponto **P1102**, de coordenadas **N 9.707.181,61m** e **E 587.310,80m**; deste segue com azimute de $75^{\circ}04'46''$ e distância de 19,65m, confrontando com terras de , até atingir o ponto **P1103**, de coordenadas **N 9.707.186,67m** e **E 587.329,78m**; deste segue com azimute de $75^{\circ}04'46''$ e distância de 0,16m, confrontando com terras de , até atingir o ponto **P1104**, de coordenadas **N 9.707.186,71m** e **E 587.329,93m**; deste segue com azimute de $26^{\circ}35'01''$ e distância de 8,24m, confrontando com terras de , até atingir o ponto **P1105**, de coordenadas **N 9.707.194,07m** e **E 587.333,62m**; deste segue com azimute de $308^{\circ}45'48''$ e distância de 0,12m, confrontando com terras de , até atingir o ponto **P1106**, de coordenadas **N 9.707.194,15m** e **E 587.333,52m**; deste segue com azimute de $308^{\circ}38'19''$ e distância de 17,01m, confrontando com terras de , até atingir o ponto **P1107**, de coordenadas **N 9.707.204,77m** e **E 587.320,24m**; deste segue com azimute de $278^{\circ}07'22''$ e distância de 18,92m, confrontando com terras de , até atingir o ponto **P1108**, de coordenadas **N 9.707.207,44m** e **E 587.301,51m**; deste segue com azimute de $2^{\circ}51'53''$ e distância de 0,06m, confrontando com terras de , até atingir o ponto **P1109**, de coordenadas **N 9.707.207,50m** e **E 587.301,51m**; deste segue com azimute de $2^{\circ}51'53''$ e distância de 53,48m, confrontando com terras de , até atingir o ponto **P1110**, de coordenadas **N 9.707.260,91m** e **E 587.304,19m**; deste segue com azimute de $333^{\circ}25'02''$ e distância de 29,90m, confrontando com terras de , até atingir o ponto **P1111**, de coordenadas **N 9.707.287,65m** e **E 587.290,81m**; deste segue com azimute de $345^{\circ}14'45''$ e distância de 26,27m, confrontando com terras de , até atingir o ponto **P1112**, de coordenadas **N 9.707.313,05m** e **E 587.284,12m**; deste segue com azimute de $29^{\circ}45'51''$ e distância de 21,56m, confrontando com terras de , até atingir o ponto **P1113**, de coordenadas **N 9.707.331,76m** e **E 587.294,82m**; deste segue com azimute de $326^{\circ}24'03''$ e distância de 21,06m, confrontando com terras de , até atingir o ponto **P1114**, de coordenadas **N 9.707.349,31m** e **E 587.283,16m**; deste segue com azimute de $17^{\circ}22'01''$ e distância de 20,34m, confrontando com terras de , até atingir o ponto **P1115**, de coordenadas **N 9.707.368,72m** e **E 587.289,23m**; deste segue com azimute de $324^{\circ}59'13''$ e distância de 29,62m, confrontando com terras de , até atingir o ponto **P1116**, de coordenadas **N 9.707.392,98m** e **E 587.272,24m**; deste segue com azimute de $51^{\circ}21'43''$ e distância de 31,09m, confrontando com terras de , até atingir o ponto **P1117**, de coordenadas **N 9.707.412,39m** e **E 587.296,52m**; deste segue com azimute de $116^{\circ}31'47''$ e distância de 0,09m, confrontando com terras de , até atingir o ponto **P1118**, de coordenadas **N 9.707.412,35m** e **E 587.296,60m**; deste segue com azimute de $51^{\circ}21'40''$ e distância de 0,03m, confrontando com terras de , até atingir o ponto **P1119**, de coordenadas **N 9.707.412,37m** e **E 587.296,62m**; deste segue com azimute de $51^{\circ}21'40''$ e distância de 1,48m, confrontando com terras de , até atingir o ponto **P1120**, de coordenadas **N 9.707.413,30m** e **E 587.297,78m**; deste segue com azimute de $116^{\circ}32'51''$ e distância de 11,07m, confrontando com terras de , até atingir o ponto **P1121**, de coordenadas **N 9.707.408,35m** e **E 587.307,68m**; deste segue com azimute de $116^{\circ}32'51''$ e distância de 0,08m, confrontando com terras de , até atingir o ponto **P1122**, de coordenadas **N 9.707.408,31m** e **E 587.307,76m**; deste segue com azimute de $335^{\circ}32'19''$ e distância de 12,48m, confrontando com terras de , até atingir o ponto **P1123**, de coordenadas **N 9.707.419,67m** e **E 587.302,59m**; deste segue com azimute de $305^{\circ}43'58''$ e distância de 0,11m, confrontando com terras de , até atingir o ponto **P1124**, de coordenadas **N 9.707.419,73m** e **E 587.302,50m**; deste segue com azimute de $305^{\circ}43'58''$ e distância de 37,28m, confrontando com terras de , até atingir o ponto **P1125**, de coordenadas **N 9.707.441,51m** e **E 587.272,24m**; deste segue com azimute de $353^{\circ}14'29''$ e distância de 0,01m, confrontando com terras de , até atingir o ponto **P1126**, de coordenadas **N 9.707.441,52m** e **E 587.272,24m**; deste segue com azimute de $353^{\circ}14'29''$ e distância de 92,83m, confrontando com terras de , até atingir o ponto **P1127**, de coordenadas **N 9.707.533,71m** e **E 587.261,31m**; deste segue com azimute de $66^{\circ}35'12''$ e distância de 1,42m, confrontando com terras de , até atingir o ponto **P1128**, de coordenadas **N 9.707.534,27m** e **E 587.262,61m**; deste segue com azimute de $353^{\circ}14'32''$ e distância de 0,11m, confrontando com terras de , até atingir o ponto **P1129**, de coordenadas **N 9.707.534,38m** e **E 587.262,60m**; deste segue com azimute de $353^{\circ}14'32''$ e distância de 0,23m, confrontando com terras de , até atingir o ponto **P1130**, de coordenadas **N 9.707.534,61m** e **E 587.262,57m**; deste segue com azimute de $66^{\circ}35'15''$ e distância de 38,13m, confrontando com terras de , até atingir o ponto **P1131**, de coordenadas **N 9.707.549,76m** e **E 587.297,57m**; deste segue com azimute de $66^{\circ}35'15''$ e distância de 0,06m, confrontando com terras de , até atingir o ponto **P1132**, de coordenadas **N 9.707.549,79m** e **E 587.297,62m**; deste segue com azimute de $340^{\circ}19'57''$ e distância de 17,71m, confrontando com terras de , até atingir o ponto **P1133**, de coordenadas **N 9.707.566,46m** e **E 587.291,66m**; deste segue com azimute de $285^{\circ}55'59''$ e distância de 0,08m, confrontando com terras de , até atingir o ponto **P1134**, de coordenadas **N 9.707.566,48m** e **E 587.291,59m**; deste segue com azimute de $285^{\circ}55'59''$ e distância de 8,32m, confrontando com terras de , até atingir o ponto **P1135**, de coordenadas **N 9.707.568,77m** e **E 587.283,59m**; deste segue com azimute de $219^{\circ}18'42''$ e distância de 15,92m, confrontando com terras de , até atingir o ponto **P1136**, de coordenadas **N 9.707.556,44m** e **E 587.273,50m**; deste segue com azimute de $314^{\circ}58'48''$ e distância de 0,41m, confrontando com terras de , até atingir o ponto **P1137**, de coordenadas **N 9.707.556,73m** e **E 587.273,21m**; deste



PREFEITURA DE SÃO LUÍS

SECRETARIA MUNICIPAL DE GOVERNO

MINUTA DE ANTEPROJETO DE LEI Nº _____ DE _____ DE 2019

segue com azimute de $219^{\circ}18'43''$ e distância de 1,54m, confrontando com terras de , até atingir o ponto **P1138**, de coordenadas **N 9.707.555,54m** e **E 587.272,24m**; deste segue com azimute de $314^{\circ}58'41''$ e distância de 0,12m, confrontando com terras de , até atingir o ponto **P1139**, de coordenadas **N 9.707.555,63m** e **E 587.272,15m**; deste segue com azimute de $314^{\circ}58'41''$ e distância de 34,21m, confrontando com terras de , até atingir o ponto **P1140**, de coordenadas **N 9.707.579,80m** e **E 587.247,96m**; deste segue com azimute de $348^{\circ}53'53''$ e distância de 126,10m, confrontando com terras de , até atingir o ponto **P1141**, de coordenadas **N 9.707.703,54m** e **E 587.223,67m**; deste segue com azimute de $6^{\circ}20'41''$ e distância de 43,94m, confrontando com terras de , até atingir o ponto **P1142**, de coordenadas **N 9.707.747,22m** e **E 587.228,53m**; deste segue com azimute de $353^{\circ}39'18''$ e distância de 32,96m, confrontando com terras de , até atingir o ponto **P1143**, de coordenadas **N 9.707.779,97m** e **E 587.224,89m**; deste segue com azimute de $333^{\circ}25'02''$ e distância de 73,25m, confrontando com terras de , até atingir o ponto **P1144**, de coordenadas **N 9.707.845,48m** e **E 587.192,11m**; deste segue com azimute de $294^{\circ}25'37''$ e distância de 0,08m, confrontando com terras de , até atingir o ponto **P1145**, de coordenadas **N 9.707.845,51m** e **E 587.192,04m**; deste segue com azimute de $294^{\circ}25'37''$ e distância de 14,59m, confrontando com terras de , até atingir o ponto **P1146**, de coordenadas **N 9.707.851,55m** e **E 587.178,75m**; deste segue com azimute de $25^{\circ}28'50''$ e distância de 0,03m, confrontando com terras de , até atingir o ponto **P1147**, de coordenadas **N 9.707.851,57m** e **E 587.178,77m**; deste segue com azimute de $25^{\circ}28'50''$ e distância de 28,19m, confrontando com terras de , até atingir o ponto **P1148**, de coordenadas **N 9.707.877,02m** e **E 587.190,89m**; deste segue com azimute de $340^{\circ}00'08''$ e distância de 14,20m, confrontando com terras de , até atingir o ponto **P1149**, de coordenadas **N 9.707.890,37m** e **E 587.186,04m**; deste segue com azimute de $289^{\circ}38'23''$ e distância de 0,08m, confrontando com terras de , até atingir o ponto **P1150**, de coordenadas **N 9.707.890,39m** e **E 587.185,96m**; deste segue com azimute de $289^{\circ}38'23''$ e distância de 17,97m, confrontando com terras de , até atingir o ponto **P1151**, de coordenadas **N 9.707.896,43m** e **E 587.169,04m**; deste segue com azimute de $346^{\circ}49'03''$ e distância de 0,05m, confrontando com terras de , até atingir o ponto **P1152**, de coordenadas **N 9.707.896,48m** e **E 587.169,03m**; deste segue com azimute de $346^{\circ}49'03''$ e distância de 58,51m, confrontando com terras de , até atingir o ponto **P1153**, de coordenadas **N 9.707.953,45m** e **E 587.155,69m**; deste segue com azimute de $37^{\circ}35'25''$ e distância de 39,81m, confrontando com terras de , até atingir o ponto **P1154**, de coordenadas **N 9.707.984,99m** e **E 587.179,97m**; deste segue com azimute de $48^{\circ}50'09''$ e distância de 12,90m, confrontando com terras de , até atingir o ponto **P1155**, de coordenadas **N 9.707.993,48m** e **E 587.189,68m**; deste segue com azimute de $303^{\circ}40'12''$ e distância de 0,12m, confrontando com terras de , até atingir o ponto **P1156**, de coordenadas **N 9.707.993,55m** e **E 587.189,58m**; deste segue com azimute de $303^{\circ}40'12''$ e distância de 12,79m, confrontando com terras de , até atingir o ponto **P1157**, de coordenadas **N 9.708.000,64m** e **E 587.178,94m**; deste segue com azimute de $226^{\circ}29'27''$ e distância de 31,99m, confrontando com terras de , até atingir o ponto **P1158**, de coordenadas **N 9.707.978,61m** e **E 587.155,73m**; deste segue com azimute de $336^{\circ}01'35''$ e distância de 0,23m, confrontando com terras de , até atingir o ponto **P1159**, de coordenadas **N 9.707.978,82m** e **E 587.155,64m**; deste segue com azimute de $226^{\circ}29'28''$ e distância de 1,61m, confrontando com terras de , até atingir o ponto **P1160**, de coordenadas **N 9.707.977,71m** e **E 587.154,47m**; deste segue com azimute de $336^{\circ}01'16''$ e distância de 0,13m, confrontando com terras de , até atingir o ponto **P1161**, de coordenadas **N 9.707.977,83m** e **E 587.154,42m**; deste segue com azimute de $336^{\circ}01'16''$ e distância de 47,67m, confrontando com terras de , até atingir o ponto **P1162**, de coordenadas **N 9.708.021,38m** e **E 587.135,05m**; deste segue com azimute de $335^{\circ}35'49''$ e distância de 99,91m, confrontando com terras de , até atingir o ponto **P1163**, de coordenadas **N 9.708.112,37m** e **E 587.093,77m**; deste segue com azimute de $336^{\circ}10'40''$ e distância de 45,09m, confrontando com terras de , até atingir o ponto **P1164**, de coordenadas **N 9.708.153,62m** e **E 587.075,56m**; deste segue com azimute de $31^{\circ}12'16''$ e distância de 53,90m, confrontando com terras de , até atingir o ponto **P1165**, de coordenadas **N 9.708.199,71m** e **E 587.103,48m**; deste segue com azimute de $66^{\circ}49'04''$ e distância de 1,05m, confrontando com terras de , até atingir o ponto **P1166**, de coordenadas **N 9.708.200,13m** e **E 587.104,45m**; deste segue com azimute de $31^{\circ}12'10''$ e distância de 0,18m, confrontando com terras de , até atingir o ponto **P1167**, de coordenadas **N 9.708.200,28m** e **E 587.104,54m**; deste segue com azimute de $31^{\circ}12'10''$ e distância de 0,39m, confrontando com terras de , até atingir o ponto **P1168**, de coordenadas **N 9.708.200,62m** e **E 587.104,74m**; deste segue com azimute de $66^{\circ}49'03''$ e distância de 64,71m, confrontando com terras de , até atingir o ponto **P1169**, de coordenadas **N 9.708.226,09m** e **E 587.164,23m**; deste segue com azimute de $75^{\circ}58'27''$ e distância de 15,02m, confrontando com terras de , até atingir o ponto **P1170**, de coordenadas **N 9.708.229,73m** e **E 587.178,80m**; deste segue com azimute de $148^{\circ}09'10''$ e distância de 41,42m, confrontando com terras de , até atingir o ponto **P1171**, de coordenadas **N 9.708.194,55m** e **E 587.200,65m**; deste segue com azimute de $154^{\circ}57'57''$ e distância de 20,08m, confrontando com terras de , até atingir o ponto **P1172**, de coordenadas **N 9.708.176,35m** e **E 587.209,15m**; deste segue com azimute de $189^{\circ}15'12''$ e distância de 52,85m, confrontando com terras de , até atingir o ponto **P1173**, de coordenadas **N 9.708.124,19m** e **E**



PREFEITURA DE SÃO LUÍS

SECRETARIA MUNICIPAL DE GOVERNO

MINUTA DE ANTEPROJETO DE LEI Nº _____ DE _____ DE 2019

587.200,65m; deste segue com azimute de $189^{\circ}28'09''$ e distância de 18,90m, confrontando com terras de , até atingir o ponto **P1174**, de coordenadas **N 9.708.105,55m** e **E 587.197,55m**; deste segue com azimute de $189^{\circ}28'09''$ e distância de 1,07m, confrontando com terras de , até atingir o ponto **P1175**, de coordenadas **N 9.708.104,49m** e **E 587.197,37m**; deste segue com azimute de $15^{\circ}20'40''$ e distância de 67,30m, confrontando com terras de , até atingir o ponto **P1176**, de coordenadas **N 9.708.169,39m** e **E 587.215,18m**; deste segue com azimute de $348^{\circ}40'55''$ e distância de 18,56m, confrontando com terras de , até atingir o ponto **P1177**, de coordenadas **N 9.708.187,58m** e **E 587.211,53m**; deste segue com azimute de $336^{\circ}59'43''$ e distância de 43,49m, confrontando com terras de , até atingir o ponto **P1178**, de coordenadas **N 9.708.227,62m** e **E 587.194,54m**; deste segue com azimute de $323^{\circ}57'07''$ e distância de 16,50m, confrontando com terras de , até atingir o ponto **P1179**, de coordenadas **N 9.708.240,96m** e **E 587.184,82m**; deste segue com azimute de $270^{\circ}00'00''$ e distância de 0,04m, confrontando com terras de , até atingir o ponto **P1180**, de coordenadas **N 9.708.240,96m** e **E 587.184,79m**; deste segue com azimute de $270^{\circ}00'00''$ e distância de 48,53m, confrontando com terras de , até atingir o ponto **P1181**, de coordenadas **N 9.708.240,96m** e **E 587.136,26m**; deste segue com azimute de $246^{\circ}39'38''$ e distância de 58,18m, confrontando com terras de , até atingir o ponto **P1182**, de coordenadas **N 9.708.217,91m** e **E 587.082,84m**; deste segue com azimute de $239^{\circ}57'01''$ e distância de 26,65m, confrontando com terras de , até atingir o ponto **P1183**, de coordenadas **N 9.708.204,57m** e **E 587.059,78m**; deste segue com azimute de $306^{\circ}00'22''$ e distância de 16,51m, confrontando com terras de , até atingir o ponto **P1184**, de coordenadas **N 9.708.214,27m** e **E 587.046,42m**; deste segue com azimute de $339^{\circ}25'47''$ e distância de 0,01m, confrontando com terras de , até atingir o ponto **P1185**, de coordenadas **N 9.708.214,28m** e **E 587.046,42m**; deste segue com azimute de $339^{\circ}25'47''$ e distância de 41,45m, confrontando com terras de , até atingir o ponto **P1186**, de coordenadas **N 9.708.253,09m** e **E 587.031,85m**; deste segue com azimute de $357^{\circ}16'17''$ e distância de 25,40m, confrontando com terras de , até atingir o ponto **P1187**, de coordenadas **N 9.708.278,47m** e **E 587.030,64m**; deste segue com azimute de $231^{\circ}21'42''$ e distância de 0,11m, confrontando com terras de , até atingir o ponto **P1188**, de coordenadas **N 9.708.278,40m** e **E 587.030,56m**; deste segue com azimute de $231^{\circ}21'42''$ e distância de 13,82m, confrontando com terras de , até atingir o ponto **P1189**, de coordenadas **N 9.708.269,77m** e **E 587.019,76m**; deste segue com azimute de $319^{\circ}11'43''$ e distância de 0,08m, confrontando com terras de , até atingir o ponto **P1190**, de coordenadas **N 9.708.269,83m** e **E 587.019,70m**; deste segue com azimute de $231^{\circ}21'45''$ e distância de 1,55m, confrontando com terras de , até atingir o ponto **P1191**, de coordenadas **N 9.708.268,86m** e **E 587.018,50m**; deste segue com azimute de $319^{\circ}09'46''$ e distância de 0,12m, confrontando com terras de , até atingir o ponto **P1192**, de coordenadas **N 9.708.268,95m** e **E 587.018,42m**; deste segue com azimute de $319^{\circ}09'46''$ e distância de 35,16m, confrontando com terras de , até atingir o ponto **P1193**, de coordenadas **N 9.708.295,55m** e **E 586.995,43m**; deste segue com azimute de $6^{\circ}20'44''$ e distância de 10,99m, confrontando com terras de , até atingir o ponto **P1194**, de coordenadas **N 9.708.306,47m** e **E 586.996,64m**; deste segue com azimute de $309^{\circ}26'46''$ e distância de 0,12m, confrontando com terras de , até atingir o ponto **P1195**, de coordenadas **N 9.708.306,55m** e **E 586.996,55m**; deste segue com azimute de $309^{\circ}47'01''$ e distância de 9,36m, confrontando com terras de , até atingir o ponto **P1196**, de coordenadas **N 9.708.312,54m** e **E 586.989,36m**; deste segue com azimute de $326^{\circ}17'30''$ e distância de 17,50m, confrontando com terras de , até atingir o ponto **P1197**, de coordenadas **N 9.708.327,09m** e **E 586.979,65m**; deste segue com azimute de $25^{\circ}02'02''$ e distância de 20,08m, confrontando com terras de , até atingir o ponto **P1198**, de coordenadas **N 9.708.345,29m** e **E 586.988,15m**; deste segue com azimute de $19^{\circ}59'50''$ e distância de 14,20m, confrontando com terras de , até atingir o ponto **P1199**, de coordenadas **N 9.708.358,64m** e **E 586.993,00m**; deste segue com azimute de $26^{\circ}35'10''$ e distância de 1,61m, confrontando com terras de , até atingir o ponto **P1200**, de coordenadas **N 9.708.360,08m** e **E 586.993,72m**; deste segue com azimute de $222^{\circ}54'04''$ e distância de 0,42m, confrontando com terras de , até atingir o ponto **P1201**, de coordenadas **N 9.708.359,77m** e **E 586.993,44m**; deste segue com azimute de $222^{\circ}54'04''$ e distância de 20,19m, confrontando com terras de , até atingir o ponto **P1202**, de coordenadas **N 9.708.344,98m** e **E 586.979,69m**; deste segue com azimute de $270^{\circ}00'03''$ e distância de 0,42m, confrontando com terras de , até atingir o ponto **P1203**, de coordenadas **N 9.708.344,98m** e **E 586.979,27m**; deste segue com azimute de $222^{\circ}54'06''$ e distância de 1,23m, confrontando com terras de , até atingir o ponto **P1204**, de coordenadas **N 9.708.344,08m** e **E 586.978,43m**; deste segue com azimute de $270^{\circ}00'00''$ e distância de 6,07m, confrontando com terras de , até atingir o ponto **P1205**, de coordenadas **N 9.708.344,08m** e **E 586.972,36m**; deste segue com azimute de $322^{\circ}17'03''$ e distância de 0,10m, confrontando com terras de , até atingir o ponto **P1206**, de coordenadas **N 9.708.344,15m** e **E 586.972,30m**; deste segue com azimute de $322^{\circ}17'03''$ e distância de 33,64m, confrontando com terras de , até atingir o ponto **P1207**, de coordenadas **N 9.708.370,77m** e **E 586.951,72m**; deste segue com azimute de $339^{\circ}25'44''$ e distância de 10,37m, confrontando com terras de , até atingir o ponto **P1208**, de coordenadas **N 9.708.380,47m** e **E 586.948,08m**; deste segue com azimute de $45^{\circ}01'23''$ e distância de 12,01m, confrontando com terras de , até atingir o ponto **P1209**, de coordenadas **N 9.708.388,96m** e **E 586.956,58m**; deste



PREFEITURA DE SÃO LUÍS

SECRETARIA MUNICIPAL DE GOVERNO

MINUTA DE ANTEPROJETO DE LEI Nº _____ DE _____ DE 2019

segue com azimute de $282^{\circ}31'07''$ e distância de 0,14m, confrontando com terras de , até atingir o ponto **P1210**, de coordenadas **N 9.708.388,99m** e **E 586.956,44m**; deste segue com azimute de $282^{\circ}31'07''$ e distância de 11,05m, confrontando com terras de , até atingir o ponto **P1211**, de coordenadas **N 9.708.391,39m** e **E 586.945,65m**; deste segue com azimute de $283^{\circ}13'51''$ e distância de 21,20m, confrontando com terras de , até atingir o ponto **P1212**, de coordenadas **N 9.708.396,24m** e **E 586.925,01m**; deste segue com azimute de $333^{\circ}51'05''$ e distância de 0,07m, confrontando com terras de , até atingir o ponto **P1213**, de coordenadas **N 9.708.396,30m** e **E 586.924,98m**; deste segue com azimute de $333^{\circ}51'05''$ e distância de 71,56m, confrontando com terras de , até atingir o ponto **P1214**, de coordenadas **N 9.708.460,54m** e **E 586.893,45m**; deste segue com azimute de $331^{\circ}05'41''$ e distância de 40,19m, confrontando com terras de , até atingir o ponto **P1215**, de coordenadas **N 9.708.495,72m** e **E 586.874,02m**; deste segue com azimute de $8^{\circ}08'09''$ e distância de 8,58m, confrontando com terras de , até atingir o ponto **P1216**, de coordenadas **N 9.708.504,21m** e **E 586.875,24m**; deste segue com azimute de $5^{\circ}26'42''$ e distância de 25,59m, confrontando com terras de , até atingir o ponto **P1217**, de coordenadas **N 9.708.529,69m** e **E 586.877,66m**; deste segue com azimute de $56^{\circ}19'42''$ e distância de 1,51m, confrontando com terras de , até atingir o ponto **P1218**, de coordenadas **N 9.708.530,52m** e **E 586.878,92m**; deste segue com azimute de $5^{\circ}26'45''$ e distância de 0,07m, confrontando com terras de , até atingir o ponto **P1219**, de coordenadas **N 9.708.530,59m** e **E 586.878,93m**; deste segue com azimute de $56^{\circ}19'47''$ e distância de 11,62m, confrontando com terras de , até atingir o ponto **P1220**, de coordenadas **N 9.708.537,03m** e **E 586.888,60m**; deste segue com azimute de $56^{\circ}19'47''$ e distância de 1,51m, confrontando com terras de , até atingir o ponto **P1221**, de coordenadas **N 9.708.537,87m** e **E 586.889,85m**; deste segue com azimute de $94^{\circ}50'25''$ e distância de 71,89m, confrontando com terras de , até atingir o ponto **P1222**, de coordenadas **N 9.708.531,80m** e **E 586.961,48m**; deste segue com azimute de $113^{\circ}38'17''$ e distância de 160,36m, confrontando com terras de , até atingir o ponto **P1223**, de coordenadas **N 9.708.467,51m** e **E 587.108,39m**; deste segue com azimute de $130^{\circ}40'25''$ e distância de 80,04m, confrontando com terras de , até atingir o ponto **P1224**, de coordenadas **N 9.708.415,34m** e **E 587.169,09m**; deste segue com azimute de $112^{\circ}41'55''$ e distância de 56,59m, confrontando com terras de , até atingir o ponto **P1225**, de coordenadas **N 9.708.393,51m** e **E 587.221,29m**; deste segue com azimute de $124^{\circ}06'55''$ e distância de 86,52m, confrontando com terras de , até atingir o ponto **P1226**, de coordenadas **N 9.708.344,98m** e **E 587.292,92m**; deste segue com azimute de $109^{\circ}51'29''$ e distância de 107,14m, confrontando com terras de , até atingir o ponto **P1227**, de coordenadas **N 9.708.308,59m** e **E 587.393,69m**; deste segue com azimute de $97^{\circ}24'32''$ e distância de 178,75m, confrontando com terras de , até atingir o ponto **P1228**, de coordenadas **N 9.708.285,54m** e **E 587.570,95m**; deste segue com azimute de $91^{\circ}58'24''$ e distância de 140,92m, confrontando com terras de , até atingir o ponto **P1229**, de coordenadas **N 9.708.280,68m** e **E 587.711,78m**; deste segue com azimute de $100^{\circ}17'49''$ e distância de 26,51m, confrontando com terras de , até atingir o ponto **P1230**, de coordenadas **N 9.708.275,95m** e **E 587.737,86m**; deste segue com azimute de $100^{\circ}17'49''$ e distância de 0,13m, confrontando com terras de , até atingir o ponto **P1231**, de coordenadas **N 9.708.275,92m** e **E 587.737,99m**; deste segue com azimute de $37^{\circ}35'24''$ e distância de 18,65m, confrontando com terras de , até atingir o ponto **P1232**, de coordenadas **N 9.708.290,70m** e **E 587.749,37m**; deste segue com azimute de $69^{\circ}41'24''$ e distância de 0,84m, confrontando com terras de , até atingir o ponto **P1233**, de coordenadas **N 9.708.290,99m** e **E 587.750,16m**; deste segue com azimute de $37^{\circ}35'23''$ e distância de 0,19m, confrontando com terras de , até atingir o ponto **P1234**, de coordenadas **N 9.708.291,15m** e **E 587.750,28m**; deste segue com azimute de $37^{\circ}35'23''$ e distância de 0,58m, confrontando com terras de , até atingir o ponto **P1235**, de coordenadas **N 9.708.291,60m** e **E 587.750,63m**; deste segue com azimute de $69^{\circ}41'28''$ e distância de 34,90m, confrontando com terras de , até atingir o ponto **P1236**, de coordenadas **N 9.708.303,71m** e **E 587.783,36m**; deste segue com azimute de $69^{\circ}41'28''$ e distância de 0,05m, confrontando com terras de , até atingir o ponto **P1237**, de coordenadas **N 9.708.303,73m** e **E 587.783,41m**; deste segue com azimute de $58^{\circ}11'33''$ e distância de 81,31m, confrontando com terras de , até atingir o ponto **P1238**, de coordenadas **N 9.708.346,59m** e **E 587.852,51m**; deste segue com azimute de $58^{\circ}11'33''$ e distância de 1,55m, confrontando com terras de , até atingir o ponto **P1239**, de coordenadas **N 9.708.347,41m** e **E 587.853,82m**; deste segue com azimute de $73^{\circ}37'21''$ e distância de 21,27m, confrontando com terras de , até atingir o ponto **P1240**, de coordenadas **N 9.708.353,40m** e **E 587.874,23m**; deste segue com azimute de $73^{\circ}37'21''$ e distância de 0,25m, confrontando com terras de , até atingir o ponto **P1241**, de coordenadas **N 9.708.353,47m** e **E 587.874,46m**; deste segue com azimute de $55^{\circ}51'39''$ e distância de 39,65m, confrontando com terras de , até atingir o ponto **P1242**, de coordenadas **N 9.708.375,73m** e **E 587.907,28m**; deste segue com azimute de $55^{\circ}51'39''$ e distância de 1,42m, confrontando com terras de , até atingir o ponto **P1243**, de coordenadas **N 9.708.376,52m** e **E 587.908,46m**; deste segue com azimute de $80^{\circ}08'30''$ e distância de 28,34m, confrontando com terras de , até atingir o ponto **P1244**, de coordenadas **N 9.708.381,37m** e **E 587.936,38m**; deste segue com azimute de $64^{\circ}22'34''$ e distância de 33,66m, confrontando com terras de , até atingir o ponto **P1245**, de coordenadas **N 9.708.395,93m** e **E 587.966,73m**; deste segue com azimute



PREFEITURA DE SÃO LUÍS

SECRETARIA MUNICIPAL DE GOVERNO

MINUTA DE ANTEPROJETO DE LEI Nº _____ DE _____ DE 2019

de 79°42'10" e distância de 12,33m, confrontando com terras de , até atingir o ponto **P1246**, de coordenadas N **9.708.398,14m** e E **587.978,87m**; deste segue com azimute de 79°42'10" e distância de 0,12m, confrontando com terras de , até atingir o ponto **P1247**, de coordenadas N **9.708.398,16m** e E **587.978,98m**; deste segue com azimute de 12°32'17" e distância de 21,65m, confrontando com terras de , até atingir o ponto **P1248**, de coordenadas N **9.708.419,29m** e E **587.983,68m**; deste segue com azimute de 326°17'22" e distância de 8,75m, confrontando com terras de , até atingir o ponto **P1249**, de coordenadas N **9.708.426,57m** e E **587.978,83m**; deste segue com azimute de 292°49'04" e distância de 0,06m, confrontando com terras de , até atingir o ponto **P1250**, de coordenadas N **9.708.426,60m** e E **587.978,77m**; deste segue com azimute de 292°49'04" e distância de 24,96m, confrontando com terras de , até atingir o ponto **P1251**, de coordenadas N **9.708.436,28m** e E **587.955,76m**; deste segue com azimute de 340°00'13" e distância de 0,05m, confrontando com terras de , até atingir o ponto **P1252**, de coordenadas N **9.708.436,32m** e E **587.955,74m**; deste segue com azimute de 340°00'13" e distância de 14,15m, confrontando com terras de , até atingir o ponto **P1253**, de coordenadas N **9.708.449,62m** e E **587.950,90m**; deste segue com azimute de 7°26'14" e distância de 56,28m, confrontando com terras de , até atingir o ponto **P1254**, de coordenadas N **9.708.505,42m** e E **587.958,19m**; deste segue com azimute de 13°30'20" e distância de 31,19m, confrontando com terras de , até atingir o ponto **P1255**, de coordenadas N **9.708.535,75m** e E **587.965,47m**; deste segue com azimute de 59°33'17" e distância de 1,41m, confrontando com terras de , até atingir o ponto **P1256**, de coordenadas N **9.708.536,47m** e E **587.966,69m**; deste segue com azimute de 13°30'37" e distância de 0,16m, confrontando com terras de , até atingir o ponto **P1257**, de coordenadas N **9.708.536,62m** e E **587.966,72m**; deste segue com azimute de 13°30'37" e distância de 0,04m, confrontando com terras de , até atingir o ponto **P1258**, de coordenadas N **9.708.536,65m** e E **587.966,73m**; deste segue com azimute de 59°33'14" e distância de 22,42m, confrontando com terras de , até atingir o ponto **P1259**, de coordenadas N **9.708.548,02m** e E **587.986,06m**; deste segue com azimute de 59°33'14" e distância de 0,32m, confrontando com terras de , até atingir o ponto **P1260**, de coordenadas N **9.708.548,18m** e E **587.986,34m**; deste segue com azimute de 37°53'45" e distância de 13,46m, confrontando com terras de , até atingir o ponto **P1261**, de coordenadas N **9.708.558,80m** e E **587.994,61m**; deste segue com azimute de 301°35'15" e distância de 0,12m, confrontando com terras de , até atingir o ponto **P1262**, de coordenadas N **9.708.558,86m** e E **587.994,51m**; deste segue com azimute de 301°35'15" e distância de 18,41m, confrontando com terras de , até atingir o ponto **P1263**, de coordenadas N **9.708.568,51m** e E **587.978,83m**; deste segue com azimute de 346°44'59" e distância de 0,02m, confrontando com terras de , até atingir o ponto **P1264**, de coordenadas N **9.708.568,53m** e E **587.978,82m**; deste segue com azimute de 346°44'59" e distância de 21,17m, confrontando com terras de , até atingir o ponto **P1265**, de coordenadas N **9.708.589,13m** e E **587.973,97m**; deste segue com azimute de 8°18'13" e distância de 58,85m, confrontando com terras de , até atingir o ponto **P1266**, de coordenadas N **9.708.647,36m** e E **587.982,47m**; deste segue com azimute de 7°46'15" e distância de 26,94m, confrontando com terras de , até atingir o ponto **P1267**, de coordenadas N **9.708.674,05m** e E **587.986,11m**; deste segue com azimute de 326°17'22" e distância de 17,50m, confrontando com terras de , até atingir o ponto **P1268**, de coordenadas N **9.708.688,61m** e E **587.976,40m**; deste segue com azimute de 33°24'32" e distância de 63,94m, confrontando com terras de , até atingir o ponto **P1269**, de coordenadas N **9.708.741,98m** e E **588.011,61m**; deste segue com azimute de 64°22'35" e distância de 1,08m, confrontando com terras de , até atingir o ponto **P1270**, de coordenadas N **9.708.742,45m** e E **588.012,58m**; deste segue com azimute de 33°24'26" e distância de 0,21m, confrontando com terras de , até atingir o ponto **P1271**, de coordenadas N **9.708.742,63m** e E **588.012,70m**; deste segue com azimute de 33°24'26" e distância de 0,31m, confrontando com terras de , até atingir o ponto **P1272**, de coordenadas N **9.708.742,89m** e E **588.012,87m**; deste segue com azimute de 64°22'35" e distância de 33,66m, confrontando com terras de , até atingir o ponto **P1273**, de coordenadas N **9.708.757,44m** e E **588.043,22m**; deste segue com azimute de 78°14'26" e distância de 29,76m, confrontando com terras de , até atingir o ponto **P1274**, de coordenadas N **9.708.763,51m** e E **588.072,36m**; deste segue com azimute de 108°08'23" e distância de 77,93m, confrontando com terras de , até atingir o ponto **P1275**, de coordenadas N **9.708.739,25m** e E **588.146,42m**; deste segue com azimute de 106°50'46" e distância de 41,86m, confrontando com terras de , até atingir o ponto **P1276**, de coordenadas N **9.708.727,12m** e E **588.186,48m**; deste segue com azimute de 127°51'13" e distância de 27,68m, confrontando com terras de , até atingir o ponto **P1277**, de coordenadas N **9.708.710,13m** e E **588.208,33m**; deste segue com azimute de 149°00'58" e distância de 6,54m, confrontando com terras de , até atingir o ponto **P1278**, de coordenadas N **9.708.704,53m** e E **588.211,70m**; deste segue com azimute de 149°00'58" e distância de 0,13m, confrontando com terras de , até atingir o ponto **P1279**, de coordenadas N **9.708.704,42m** e E **588.211,76m**; deste segue com azimute de 39°49'40" e distância de 17,32m, confrontando com terras de , até atingir o ponto **P1280**, de coordenadas N **9.708.717,72m** e E **588.222,85m**; deste segue com azimute de 105°56'04" e distância de 0,43m, confrontando com terras de , até atingir o ponto **P1281**, de coordenadas N **9.708.717,60m** e E **588.223,27m**; deste segue com azimute de 39°49'32" e distância de 0,05m, confrontando com



PREFEITURA DE SÃO LUÍS

SECRETARIA MUNICIPAL DE GOVERNO

MINUTA DE ANTEPROJETO DE LEI Nº _____ DE _____ DE 2019

terras de , até atingir o ponto **P1282**, de coordenadas **N 9.708.717,64m** e **E 588.223,30m**; deste segue com azimute de $39^{\circ}49'32''$ e distância de 1,28m, confrontando com terras de , até atingir o ponto **P1283**, de coordenadas **N 9.708.718,62m** e **E 588.224,12m**; deste segue com azimute de $105^{\circ}56'01''$ e distância de 35,35m, confrontando com terras de , até atingir o ponto **P1284**, de coordenadas **N 9.708.708,92m** e **E 588.258,11m**; deste segue com azimute de $102^{\circ}05'09''$ e distância de 34,76m, confrontando com terras de , até atingir o ponto **P1285**, de coordenadas **N 9.708.701,64m** e **E 588.292,10m**; deste segue com azimute de $96^{\circ}58'33''$ e distância de 3,60m, confrontando com terras de , até atingir o ponto **P1286**, de coordenadas **N 9.708.701,20m** e **E 588.295,67m**; deste segue com azimute de $96^{\circ}58'33''$ e distância de 46,71m, confrontando com terras de , até atingir o ponto **P1287**, de coordenadas **N 9.708.695,53m** e **E 588.342,04m**; deste segue com azimute de $284^{\circ}01'32''$ e distância de 29,28m, confrontando com terras de , até atingir o ponto **P1288**, de coordenadas **N 9.708.702,63m** e **E 588.313,63m**; deste segue com azimute de $284^{\circ}01'32''$ e distância de 32,24m, confrontando com terras de , até atingir o ponto **P1289**, de coordenadas **N 9.708.710,44m** e **E 588.282,34m**; deste segue com azimute de $280^{\circ}42'18''$ e distância de 45,72m, confrontando com terras de , até atingir o ponto **P1290**, de coordenadas **N 9.708.718,93m** e **E 588.237,42m**; deste segue com azimute de $299^{\circ}20'20''$ e distância de 22,28m, confrontando com terras de , até atingir o ponto **P1291**, de coordenadas **N 9.708.729,85m** e **E 588.218,00m**; deste segue com azimute de $303^{\circ}40'11''$ e distância de 17,51m, confrontando com terras de , até atingir o ponto **P1292**, de coordenadas **N 9.708.739,56m** e **E 588.203,43m**; deste segue com azimute de $274^{\circ}45'37''$ e distância de 29,24m, confrontando com terras de , até atingir o ponto **P1293**, de coordenadas **N 9.708.741,98m** e **E 588.174,29m**; deste segue com azimute de $280^{\circ}00'01''$ e distância de 41,92m, confrontando com terras de , até atingir o ponto **P1294**, de coordenadas **N 9.708.749,26m** e **E 588.133,01m**; deste segue com azimute de $285^{\circ}24'39''$ e distância de 36,52m, confrontando com terras de , até atingir o ponto **P1295**, de coordenadas **N 9.708.758,97m** e **E 588.097,81m**; deste segue com azimute de $290^{\circ}07'20''$ e distância de 38,79m, confrontando com terras de , até atingir o ponto **P1296**, de coordenadas **N 9.708.772,31m** e **E 588.061,38m**; deste segue com azimute de $272^{\circ}17'19''$ e distância de 30,38m, confrontando com terras de , até atingir o ponto **P1297**, de coordenadas **N 9.708.773,53m** e **E 588.031,03m**; deste segue com azimute de $340^{\circ}53'33''$ e distância de 0,08m, confrontando com terras de , até atingir o ponto **P1298**, de coordenadas **N 9.708.773,60m** e **E 588.031,01m**; deste segue com azimute de $340^{\circ}53'33''$ e distância de 33,30m, confrontando com terras de , até atingir o ponto **P1299**, de coordenadas **N 9.708.805,07m** e **E 588.020,10m**; deste segue com azimute de $5^{\circ}26'40''$ e distância de 25,59m, confrontando com terras de , até atingir o ponto **P1300**, de coordenadas **N 9.708.830,54m** e **E 588.022,53m**; deste segue com azimute de $270^{\circ}00'00''$ e distância de 0,10m, confrontando com terras de , até atingir o ponto **P1301**, de coordenadas **N 9.708.830,54m** e **E 588.022,43m**; deste segue com azimute de $270^{\circ}00'00''$ e distância de 13,25m, confrontando com terras de , até atingir o ponto **P1302**, de coordenadas **N 9.708.830,54m** e **E 588.009,18m**; deste segue com azimute de $250^{\circ}21'37''$ e distância de 16,69m, confrontando com terras de , até atingir o ponto **P1303**, de coordenadas **N 9.708.824,93m** e **E 587.993,46m**; deste segue com azimute de $177^{\circ}31'05''$ e distância de 20,21m, confrontando com terras de , até atingir o ponto **P1304**, de coordenadas **N 9.708.804,74m** e **E 587.994,34m**; deste segue com azimute de $248^{\circ}12'50''$ e distância de 1,38m, confrontando com terras de , até atingir o ponto **P1305**, de coordenadas **N 9.708.804,23m** e **E 587.993,06m**; deste segue com azimute de $177^{\circ}31'04''$ e distância de 0,39m, confrontando com terras de , até atingir o ponto **P1306**, de coordenadas **N 9.708.803,84m** e **E 587.993,08m**; deste segue com azimute de $248^{\circ}12'54''$ e distância de 11,29m, confrontando com terras de , até atingir o ponto **P1307**, de coordenadas **N 9.708.799,65m** e **E 587.982,59m**; deste segue com azimute de $275^{\circ}42'19''$ e distância de 10,46m, confrontando com terras de , até atingir o ponto **P1308**, de coordenadas **N 9.708.800,69m** e **E 587.972,18m**; deste segue com azimute de $232^{\circ}27'08''$ e distância de 15,70m, confrontando com terras de , até atingir o ponto **P1309**, de coordenadas **N 9.708.791,12m** e **E 587.959,74m**; deste segue com azimute de $122^{\circ}42'54''$ e distância de 34,89m, confrontando com terras de , até atingir o ponto **P1310**, de coordenadas **N 9.708.772,27m** e **E 587.989,09m**; deste segue com azimute de $139^{\circ}03'50''$ e distância de 20,80m, confrontando com terras de , até atingir o ponto **P1311**, de coordenadas **N 9.708.756,55m** e **E 588.002,72m**; deste segue com azimute de $207^{\circ}25'32''$ e distância de 31,87m, confrontando com terras de , até atingir o ponto **P1312**, de coordenadas **N 9.708.728,27m** e **E 587.988,05m**; deste segue com azimute de $203^{\circ}43'08''$ e distância de 46,91m, confrontando com terras de , até atingir o ponto **P1313**, de coordenadas **N 9.708.685,32m** e **E 587.969,17m**; deste segue com azimute de $260^{\circ}32'44''$ e distância de 0,95m, confrontando com terras de , até atingir o ponto **P1314**, de coordenadas **N 9.708.685,16m** e **E 587.968,24m**; deste segue com azimute de $203^{\circ}43'09''$ e distância de 0,82m, confrontando com terras de , até atingir o ponto **P1315**, de coordenadas **N 9.708.684,41m** e **E 587.967,91m**; deste segue com azimute de $260^{\circ}32'42''$ e distância de 18,35m, confrontando com terras de , até atingir o ponto **P1316**, de coordenadas **N 9.708.681,40m** e **E 587.949,81m**; deste segue com azimute de $212^{\circ}29'30''$ e distância de 12,74m, confrontando com terras de , até atingir o ponto **P1317**, de coordenadas **N 9.708.670,65m** e **E**



PREFEITURA DE SÃO LUÍS

SECRETARIA MUNICIPAL DE GOVERNO

MINUTA DE ANTEPROJETO DE LEI Nº _____ DE _____ DE 2019

587.942,96m; deste segue com azimute de $160^{\circ}00'09''$ e distância de 24,53m, confrontando com terras de , até atingir o ponto **P1318**, de coordenadas **N 9.708.647,60m** e **E 587.951,35m**; deste segue com azimute de $114^{\circ}59'58''$ e distância de 17,35m, confrontando com terras de , até atingir o ponto **P1319**, de coordenadas **N 9.708.640,27m** e **E 587.967,08m**; deste segue com azimute de $189^{\circ}05'50''$ e distância de 26,52m, confrontando com terras de , até atingir o ponto **P1320**, de coordenadas **N 9.708.614,08m** e **E 587.962,88m**; deste segue com azimute de $180^{\circ}00'00''$ e distância de 42,95m, confrontando com terras de , até atingir o ponto **P1321**, de coordenadas **N 9.708.571,13m** e **E 587.962,88m**; deste segue com azimute de $177^{\circ}42'27''$ e distância de 26,21m, confrontando com terras de , até atingir o ponto **P1322**, de coordenadas **N 9.708.544,94m** e **E 587.963,93m**; deste segue com azimute de $215^{\circ}00'45''$ e distância de 25,58m, confrontando com terras de , até atingir o ponto **P1323**, de coordenadas **N 9.708.523,99m** e **E 587.949,26m**; deste segue com azimute de $184^{\circ}20'09''$ e distância de 69,34m, confrontando com terras de , até atingir o ponto **P1324**, de coordenadas **N 9.708.454,84m** e **E 587.944,01m**; deste segue com azimute de $206^{\circ}34'58''$ e distância de 53,89m, confrontando com terras de , até atingir o ponto **P1325**, de coordenadas **N 9.708.406,65m** e **E 587.919,90m**; deste segue com azimute de $246^{\circ}27'55''$ e distância de 1,13m, confrontando com terras de , até atingir o ponto **P1326**, de coordenadas **N 9.708.406,20m** e **E 587.918,86m**; deste segue com azimute de $206^{\circ}34'36''$ e distância de 0,51m, confrontando com terras de , até atingir o ponto **P1327**, de coordenadas **N 9.708.405,75m** e **E 587.918,64m**; deste segue com azimute de $246^{\circ}27'51''$ e distância de 44,60m, confrontando com terras de , até atingir o ponto **P1328**, de coordenadas **N 9.708.387,94m** e **E 587.877,75m**; deste segue com azimute de $239^{\circ}43'22''$ e distância de 108,05m, confrontando com terras de , até atingir o ponto **P1329**, de coordenadas **N 9.708.333,47m** e **E 587.784,44m**; deste segue com azimute de $258^{\circ}32'20''$ e distância de 73,81m, confrontando com terras de , até atingir o ponto **P1330**, de coordenadas **N 9.708.318,80m** e **E 587.712,10m**; deste segue com azimute de $257^{\circ}00'54''$ e distância de 55,95m, confrontando com terras de , até atingir o ponto **P1331**, de coordenadas **N 9.708.306,23m** e **E 587.657,58m**; deste segue com azimute de $310^{\circ}12'51''$ e distância de 0,12m, confrontando com terras de , até atingir o ponto **P1332**, de coordenadas **N 9.708.306,31m** e **E 587.657,49m**; deste segue com azimute de $310^{\circ}12'51''$ e distância de 17,73m, confrontando com terras de , até atingir o ponto **P1333**, de coordenadas **N 9.708.317,75m** e **E 587.643,96m**; deste segue com azimute de $271^{\circ}51'59''$ e distância de 0,00m, confrontando com terras de , até atingir o ponto **P1334**, de coordenadas **N 9.708.317,75m** e **E 587.643,95m**; deste segue com azimute de $271^{\circ}51'59''$ e distância de 96,50m, confrontando com terras de , até atingir o ponto **P1335**, de coordenadas **N 9.708.320,90m** e **E 587.547,50m**; deste segue com azimute de $271^{\circ}42'30''$ e distância de 70,27m, confrontando com terras de , até atingir o ponto **P1336**, de coordenadas **N 9.708.322,99m** e **E 587.477,26m**; deste segue com azimute de $310^{\circ}12'51''$ e distância de 0,12m, confrontando com terras de , até atingir o ponto **P1337**, de coordenadas **N 9.708.323,07m** e **E 587.477,17m**; deste segue com azimute de $310^{\circ}12'51''$ e distância de 17,73m, confrontando com terras de , até atingir o ponto **P1338**, de coordenadas **N 9.708.334,52m** e **E 587.463,63m**; deste segue com azimute de $321^{\circ}19'09''$ e distância de 13,42m, confrontando com terras de , até atingir o ponto **P1339**, de coordenadas **N 9.708.344,99m** e **E 587.455,24m**; deste segue com azimute de $253^{\circ}45'06''$ e distância de 0,03m, confrontando com terras de , até atingir o ponto **P1340**, de coordenadas **N 9.708.344,98m** e **E 587.455,22m**; deste segue com azimute de $253^{\circ}45'06''$ e distância de 26,18m, confrontando com terras de , até atingir o ponto **P1341**, de coordenadas **N 9.708.337,66m** e **E 587.430,08m**; deste segue com azimute de $284^{\circ}18'44''$ e distância de 101,71m, confrontando com terras de , até atingir o ponto **P1342**, de coordenadas **N 9.708.362,80m** e **E 587.331,53m**; deste segue com azimute de $299^{\circ}54'00''$ e distância de 128,19m, confrontando com terras de , até atingir o ponto **P1343**, de coordenadas **N 9.708.426,70m** e **E 587.220,40m**; deste segue com azimute de $315^{\circ}45'45''$ e distância de 0,07m, confrontando com terras de , até atingir o ponto **P1344**, de coordenadas **N 9.708.426,75m** e **E 587.220,35m**; deste segue com azimute de $315^{\circ}45'45''$ e distância de 54,03m, confrontando com terras de , até atingir o ponto **P1345**, de coordenadas **N 9.708.465,47m** e **E 587.182,65m**; deste segue com azimute de $289^{\circ}16'33''$ e distância de 0,03m, confrontando com terras de , até atingir o ponto **P1346**, de coordenadas **N 9.708.465,48m** e **E 587.182,63m**; deste segue com azimute de $289^{\circ}16'33''$ e distância de 22,18m, confrontando com terras de , até atingir o ponto **P1347**, de coordenadas **N 9.708.472,80m** e **E 587.161,69m**; deste segue com azimute de $298^{\circ}22'28''$ e distância de 44,09m, confrontando com terras de , até atingir o ponto **P1348**, de coordenadas **N 9.708.493,75m** e **E 587.122,90m**; deste segue com azimute de $313^{\circ}38'44''$ e distância de 0,09m, confrontando com terras de , até atingir o ponto **P1349**, de coordenadas **N 9.708.493,81m** e **E 587.122,83m**; deste segue com azimute de $313^{\circ}38'44''$ e distância de 31,79m, confrontando com terras de , até atingir o ponto **P1350**, de coordenadas **N 9.708.515,75m** e **E 587.099,83m**; deste segue com azimute de $282^{\circ}05'10''$ e distância de 0,02m, confrontando com terras de , até atingir o ponto **P1351**, de coordenadas **N 9.708.515,75m** e **E 587.099,81m**; deste segue com azimute de $282^{\circ}05'10''$ e distância de 14,99m, confrontando com terras de , até atingir o ponto **P1352**, de coordenadas **N 9.708.518,89m** e **E 587.085,15m**; deste segue com azimute de $284^{\circ}43'58''$ e distância de 20,60m, confrontando



PREFEITURA DE SÃO LUÍS

SECRETARIA MUNICIPAL DE GOVERNO

MINUTA DE ANTEPROJETO DE LEI Nº _____ DE _____ DE 2019

com terras de , até atingir o ponto **P1353**, de coordenadas **N 9.708.524,13m** e **E 587.065,23m**; deste segue com azimute de $334^{\circ}16'21''$ e distância de 0,07m, confrontando com terras de , até atingir o ponto **P1354**, de coordenadas **N 9.708.524,19m** e **E 587.065,20m**; deste segue com azimute de $334^{\circ}16'21''$ e distância de 31,33m, confrontando com terras de , até atingir o ponto **P1355**, de coordenadas **N 9.708.552,42m** e **E 587.051,60m**; deste segue com azimute de $324^{\circ}26'32''$ e distância de 9,01m, confrontando com terras de , até atingir o ponto **P1356**, de coordenadas **N 9.708.559,75m** e **E 587.046,36m**; deste segue com azimute de $258^{\circ}01'58''$ e distância de 0,03m, confrontando com terras de , até atingir o ponto **P1357**, de coordenadas **N 9.708.559,74m** e **E 587.046,33m**; deste segue com azimute de $258^{\circ}01'58''$ e distância de 35,33m, confrontando com terras de , até atingir o ponto **P1358**, de coordenadas **N 9.708.552,42m** e **E 587.011,76m**; deste segue com azimute de $277^{\circ}50'50''$ e distância de 30,69m, confrontando com terras de , até atingir o ponto **P1359**, de coordenadas **N 9.708.556,61m** e **E 586.981,36m**; deste segue com azimute de $312^{\circ}41'15''$ e distância de 0,11m, confrontando com terras de , até atingir o ponto **P1360**, de coordenadas **N 9.708.556,68m** e **E 586.981,28m**; deste segue com azimute de $312^{\circ}41'15''$ e distância de 36,97m, confrontando com terras de , até atingir o ponto **P1361**, de coordenadas **N 9.708.581,75m** e **E 586.954,10m**; deste segue com azimute de $314^{\circ}58'39''$ e distância de 11,86m, confrontando com terras de , até atingir o ponto **P1362**, de coordenadas **N 9.708.590,13m** e **E 586.945,71m**; deste segue com azimute de $360^{\circ}00'00''$ e distância de 10,48m, confrontando com terras de , até atingir o ponto **P1363**, de coordenadas **N 9.708.600,61m** e **E 586.945,71m**; deste segue com azimute de $296^{\circ}32'50''$ e distância de 0,10m, confrontando com terras de , até atingir o ponto **P1364**, de coordenadas **N 9.708.600,65m** e **E 586.945,62m**; deste segue com azimute de $296^{\circ}32'50''$ e distância de 6,93m, confrontando com terras de , até atingir o ponto **P1365**, de coordenadas **N 9.708.603,75m** e **E 586.939,42m**; deste segue com azimute de $250^{\circ}43'26''$ e distância de 22,21m, confrontando com terras de , até atingir o ponto **P1366**, de coordenadas **N 9.708.596,41m** e **E 586.918,46m**; deste segue com azimute de $251^{\circ}34'42''$ e distância de 16,58m, confrontando com terras de , até atingir o ponto **P1367**, de coordenadas **N 9.708.591,18m** e **E 586.902,73m**; deste segue com azimute de $300^{\circ}56'40''$ e distância de 18,34m, confrontando com terras de , até atingir o ponto **P1368**, de coordenadas **N 9.708.600,61m** e **E 586.887,00m**; deste segue com azimute de $285^{\circ}14'37''$ e distância de 11,95m, confrontando com terras de , até atingir o ponto **P1369**, de coordenadas **N 9.708.603,75m** e **E 586.875,47m**; deste segue com azimute de $250^{\circ}50'04''$ e distância de 25,53m, confrontando com terras de , até atingir o ponto **P1370**, de coordenadas **N 9.708.595,37m** e **E 586.851,36m**; deste segue com azimute de $278^{\circ}44'24''$ e distância de 13,79m, confrontando com terras de , até atingir o ponto **P1371**, de coordenadas **N 9.708.597,46m** e **E 586.837,73m**; deste segue com azimute de $333^{\circ}25'02''$ e distância de 0,07m, confrontando com terras de , até atingir o ponto **P1372**, de coordenadas **N 9.708.597,53m** e **E 586.837,69m**; deste segue com azimute de $333^{\circ}25'02''$ e distância de 25,70m, confrontando com terras de , até atingir o ponto **P1373**, de coordenadas **N 9.708.620,51m** e **E 586.826,20m**; deste segue com azimute de $290^{\circ}12'38''$ e distância de 0,07m, confrontando com terras de , até atingir o ponto **P1374**, de coordenadas **N 9.708.620,53m** e **E 586.826,13m**; deste segue com azimute de $290^{\circ}12'38''$ e distância de 21,15m, confrontando com terras de , até atingir o ponto **P1375**, de coordenadas **N 9.708.627,84m** e **E 586.806,28m**; deste segue com azimute de $341^{\circ}33'06''$ e distância de 0,05m, confrontando com terras de , até atingir o ponto **P1376**, de coordenadas **N 9.708.627,89m** e **E 586.806,26m**; deste segue com azimute de $341^{\circ}33'06''$ e distância de 39,71m, confrontando com terras de , até atingir o ponto **P1377**, de coordenadas **N 9.708.665,56m** e **E 586.793,70m**; deste segue com azimute de $29^{\circ}04'24''$ e distância de 21,58m, confrontando com terras de , até atingir o ponto **P1378**, de coordenadas **N 9.708.684,41m** e **E 586.804,18m**; deste segue com azimute de $331^{\circ}10'13''$ e distância de 23,92m, confrontando com terras de , até atingir o ponto **P1379**, de coordenadas **N 9.708.705,37m** e **E 586.792,65m**; deste segue com azimute de $328^{\circ}43'00''$ e distância de 34,32m, confrontando com terras de , até atingir o ponto **P1380**, de coordenadas **N 9.708.734,70m** e **E 586.774,82m**; deste segue com azimute de $281^{\circ}18'07''$ e distância de 0,05m, confrontando com terras de , até atingir o ponto **P1381**, de coordenadas **N 9.708.734,71m** e **E 586.774,77m**; deste segue com azimute de $281^{\circ}18'07''$ e distância de 15,98m, confrontando com terras de , até atingir o ponto **P1382**, de coordenadas **N 9.708.737,84m** e **E 586.759,10m**; deste segue com azimute de $334^{\circ}31'10''$ e distância de 0,07m, confrontando com terras de , até atingir o ponto **P1383**, de coordenadas **N 9.708.737,90m** e **E 586.759,07m**; deste segue com azimute de $334^{\circ}31'10''$ e distância de 24,30m, confrontando com terras de , até atingir o ponto **P1384**, de coordenadas **N 9.708.759,84m** e **E 586.748,61m**; deste segue com azimute de $348^{\circ}18'07''$ e distância de 31,02m, confrontando com terras de , até atingir o ponto **P1385**, de coordenadas **N 9.708.790,22m** e **E 586.742,32m**; deste segue com azimute de $330^{\circ}14'11''$ e distância de 50,69m, confrontando com terras de , até atingir o ponto **P1386**, de coordenadas **N 9.708.834,22m** e **E 586.717,16m**; deste segue com azimute de $24^{\circ}38'24''$ e distância de 27,66m, confrontando com terras de , até atingir o ponto **P1387**, de coordenadas **N 9.708.859,36m** e **E 586.728,69m**; deste segue com azimute de $336^{\circ}47'07''$ e distância de 31,92m, confrontando com terras de , até atingir o ponto **P1388**, de coordenadas **N 9.708.888,70m** e **E 586.716,11m**; deste segue com azimute de



PREFEITURA DE SÃO LUÍS

SECRETARIA MUNICIPAL DE GOVERNO

MINUTA DE ANTEPROJETO DE LEI Nº _____ DE _____ DE 2019

355°28'56" e distância de 39,93m, confrontando com terras de , até atingir o ponto **P1389**, de coordenadas N **9.708.928,50m** e E **586.712,97m**; deste segue com azimute de 0°00'00" e distância de 33,52m, confrontando com terras de , até atingir o ponto **P1390**, de coordenadas N **9.708.962,03m** e E **586.712,97m**; deste segue com azimute de 42°31'58" e distância de 17,06m, confrontando com terras de , até atingir o ponto **P1391**, de coordenadas N **9.708.974,60m** e E **586.724,50m**; deste segue com azimute de 2°07'21" e distância de 28,30m, confrontando com terras de , até atingir o ponto **P1392**, de coordenadas N **9.709.002,88m** e E **586.725,55m**; deste segue com azimute de 65°14'27" e distância de 1,38m, confrontando com terras de , até atingir o ponto **P1393**, de coordenadas N **9.709.003,46m** e E **586.726,80m**; deste segue com azimute de 2°07'09" e distância de 0,12m, confrontando com terras de , até atingir o ponto **P1394**, de coordenadas N **9.709.003,58m** e E **586.726,80m**; deste segue com azimute de 2°07'09" e distância de 0,21m, confrontando com terras de , até atingir o ponto **P1395**, de coordenadas N **9.709.003,79m** e E **586.726,81m**; deste segue com azimute de 65°14'31" e distância de 15,01m, confrontando com terras de , até atingir o ponto **P1396**, de coordenadas N **9.709.010,07m** e E **586.740,44m**; deste segue com azimute de 88°09'14" e distância de 32,52m, confrontando com terras de , até atingir o ponto **P1397**, de coordenadas N **9.709.011,12m** e E **586.772,94m**; deste segue com azimute de 104°36'36" e distância de 24,92m, confrontando com terras de , até atingir o ponto **P1398**, de coordenadas N **9.709.004,83m** e E **586.797,05m**; deste segue com azimute de 117°27'22" e distância de 29,54m, confrontando com terras de , até atingir o ponto **P1399**, de coordenadas N **9.708.991,21m** e E **586.823,26m**; deste segue com azimute de 82°24'43" e distância de 15,37m, confrontando com terras de , até atingir o ponto **P1400**, de coordenadas N **9.708.993,24m** e E **586.838,50m**; deste segue com azimute de 82°24'43" e distância de 0,21m, confrontando com terras de , até atingir o ponto **P1401**, de coordenadas N **9.708.993,27m** e E **586.838,71m**; deste segue com azimute de 48°35'54" e distância de 22,45m, confrontando com terras de , até atingir o ponto **P1402**, de coordenadas N **9.709.008,12m** e E **586.855,55m**; deste segue com azimute de 22°07'30" e distância de 36,19m, confrontando com terras de , até atingir o ponto **P1403**, de coordenadas N **9.709.041,64m** e E **586.869,18m**; deste segue com azimute de 23°58'44" e distância de 30,96m, confrontando com terras de , até atingir o ponto **P1404**, de coordenadas N **9.709.069,93m** e E **586.881,76m**; deste segue com azimute de 24°27'37" e distância de 12,66m, confrontando com terras de , até atingir o ponto **P1405**, de coordenadas N **9.709.081,45m** e E **586.887,00m**; deste segue com azimute de 244°27'26" e distância de 0,18m, confrontando com terras de , até atingir o ponto **P1406**, de coordenadas N **9.709.081,38m** e E **586.886,84m**; deste segue com azimute de 244°27'26" e distância de 25,24m, confrontando com terras de , até atingir o ponto **P1407**, de coordenadas N **9.709.070,49m** e E **586.864,07m**; deste segue com azimute de 194°02'49" e distância de 16,93m, confrontando com terras de , até atingir o ponto **P1408**, de coordenadas N **9.709.054,07m** e E **586.859,96m**; deste segue com azimute de 201°27'45" e distância de 31,52m, confrontando com terras de , até atingir o ponto **P1409**, de coordenadas N **9.709.024,74m** e E **586.848,43m**; deste segue com azimute de 225°01'20" e distância de 22,23m, confrontando com terras de , até atingir o ponto **P1410**, de coordenadas N **9.709.009,02m** e E **586.832,70m**; deste segue com azimute de 311°10'32" e distância de 0,25m, confrontando com terras de , até atingir o ponto **P1411**, de coordenadas N **9.709.009,19m** e E **586.832,51m**; deste segue com azimute de 225°01'22" e distância de 1,51m, confrontando com terras de , até atingir o ponto **P1412**, de coordenadas N **9.709.008,12m** e E **586.831,44m**; deste segue com azimute de 311°09'51" e distância de 0,12m, confrontando com terras de , até atingir o ponto **P1413**, de coordenadas N **9.709.008,20m** e E **586.831,35m**; deste segue com azimute de 311°09'51" e distância de 22,16m, confrontando com terras de , até atingir o ponto **P1414**, de coordenadas N **9.709.022,79m** e E **586.814,66m**; deste segue com azimute de 289°31'20" e distância de 0,01m, confrontando com terras de , até atingir o ponto **P1415**, de coordenadas N **9.709.022,79m** e E **586.814,65m**; deste segue com azimute de 289°31'20" e distância de 34,47m, confrontando com terras de , até atingir o ponto **P1416**, de coordenadas N **9.709.034,31m** e E **586.782,16m**; deste segue com azimute de 274°04'57" e distância de 58,86m, confrontando com terras de , até atingir o ponto **P1417**, de coordenadas N **9.709.038,50m** e E **586.723,45m**; deste segue com azimute de 360°00'00" e distância de 0,07m, confrontando com terras de , até atingir o ponto **P1418**, de coordenadas N **9.709.038,57m** e E **586.723,45m**; deste segue com azimute de 360°00'00" e distância de 11,45m, confrontando com terras de , até atingir o ponto **P1419**, de coordenadas N **9.709.050,03m** e E **586.723,45m**; deste segue com azimute de 338°11'00" e distância de 5,64m, confrontando com terras de , até atingir o ponto **P1420**, de coordenadas N **9.709.055,26m** e E **586.721,35m**; deste segue com azimute de 23°38'43" e distância de 18,30m, confrontando com terras de , até atingir o ponto **P1421**, de coordenadas N **9.709.072,02m** e E **586.728,69m**; deste segue com azimute de 285°55'58" e distância de 0,12m, confrontando com terras de , até atingir o ponto **P1422**, de coordenadas N **9.709.072,06m** e E **586.728,58m**; deste segue com azimute de 285°55'58" e distância de 6,89m, confrontando com terras de , até atingir o ponto **P1423**, de coordenadas N **9.709.073,95m** e E **586.721,96m**; deste segue com azimute de 211°20'55" e distância de 26,95m, confrontando com terras de , até atingir o ponto **P1424**, de coordenadas N **9.709.050,93m** e E **586.707,94m**; deste segue com azimute de 188°26'01" e distância de



PREFEITURA DE SÃO LUÍS

SECRETARIA MUNICIPAL DE GOVERNO

MINUTA DE ANTEPROJETO DE LEI Nº _____ DE _____ DE 2019

28,59m, confrontando com terras de , até atingir o ponto **P1425**, de coordenadas **N 9.709.022,64m** e **E 586.703,74m**; deste segue com azimute de $192^{\circ}41'23''$ e distância de 42,95m, confrontando com terras de , até atingir o ponto **P1426**, de coordenadas **N 9.708.980,74m** e **E 586.694,31m**; deste segue com azimute de $202^{\circ}46'02''$ e distância de 35,22m, confrontando com terras de , até atingir o ponto **P1427**, de coordenadas **N 9.708.948,26m** e **E 586.680,68m**; deste segue com azimute de $199^{\circ}06'25''$ e distância de 28,83m, confrontando com terras de , até atingir o ponto **P1428**, de coordenadas **N 9.708.921,03m** e **E 586.671,24m**; deste segue com azimute de $133^{\circ}56'10''$ e distância de 40,77m, confrontando com terras de , até atingir o ponto **P1429**, de coordenadas **N 9.708.892,74m** e **E 586.700,60m**; deste segue com azimute de $144^{\circ}59'13''$ e distância de 12,79m, confrontando com terras de , até atingir o ponto **P1430**, de coordenadas **N 9.708.882,26m** e **E 586.707,94m**; deste segue com azimute de $255^{\circ}28'39''$ e distância de 1,66m, confrontando com terras de , até atingir o ponto **P1431**, de coordenadas **N 9.708.881,85m** e **E 586.706,34m**; deste segue com azimute de $144^{\circ}59'16''$ e distância de 0,60m, confrontando com terras de , até atingir o ponto **P1432**, de coordenadas **N 9.708.881,36m** e **E 586.706,68m**; deste segue com azimute de $255^{\circ}28'36''$ e distância de 29,24m, confrontando com terras de , até atingir o ponto **P1433**, de coordenadas **N 9.708.874,03m** e **E 586.678,37m**; deste segue com azimute de $321^{\circ}55'53''$ e distância de 0,11m, confrontando com terras de , até atingir o ponto **P1434**, de coordenadas **N 9.708.874,11m** e **E 586.678,31m**; deste segue com azimute de $321^{\circ}55'53''$ e distância de 30,50m, confrontando com terras de , até atingir o ponto **P1435**, de coordenadas **N 9.708.898,12m** e **E 586.659,50m**; deste segue com azimute de $303^{\circ}40'11''$ e distância de 0,08m, confrontando com terras de , até atingir o ponto **P1436**, de coordenadas **N 9.708.898,17m** e **E 586.659,43m**; deste segue com azimute de $303^{\circ}40'11''$ e distância de 18,81m, confrontando com terras de , até atingir o ponto **P1437**, de coordenadas **N 9.708.908,60m** e **E 586.643,77m**; deste segue com azimute de $316^{\circ}11'48''$ e distância de 0,05m, confrontando com terras de , até atingir o ponto **P1438**, de coordenadas **N 9.708.908,64m** e **E 586.643,74m**; deste segue com azimute de $316^{\circ}11'48''$ e distância de 34,78m, confrontando com terras de , até atingir o ponto **P1439**, de coordenadas **N 9.708.933,74m** e **E 586.619,66m**; deste segue com azimute de $296^{\circ}32'51''$ e distância de 0,04m, confrontando com terras de , até atingir o ponto **P1440**, de coordenadas **N 9.708.933,76m** e **E 586.619,62m**; deste segue com azimute de $296^{\circ}32'51''$ e distância de 13,91m, confrontando com terras de , até atingir o ponto **P1441**, de coordenadas **N 9.708.939,98m** e **E 586.607,18m**; deste segue com azimute de $230^{\circ}43'56''$ e distância de 13,39m, confrontando com terras de , até atingir o ponto **P1442**, de coordenadas **N 9.708.931,50m** e **E 586.596,81m**; deste segue com azimute de $302^{\circ}13'46''$ e distância de 0,10m, confrontando com terras de , até atingir o ponto **P1443**, de coordenadas **N 9.708.931,56m** e **E 586.596,72m**; deste segue com azimute de $230^{\circ}43'52''$ e distância de 1,51m, confrontando com terras de , até atingir o ponto **P1444**, de coordenadas **N 9.708.930,60m** e **E 586.595,55m**; deste segue com azimute de $302^{\circ}15'20''$ e distância de 23,55m, confrontando com terras de , até atingir o ponto **P1445**, de coordenadas **N 9.708.943,17m** e **E 586.575,63m**; deste segue com azimute de $327^{\circ}58'29''$ e distância de 0,03m, confrontando com terras de , até atingir o ponto **P1446**, de coordenadas **N 9.708.943,20m** e **E 586.575,61m**; deste segue com azimute de $327^{\circ}58'29''$ e distância de 29,62m, confrontando com terras de , até atingir o ponto **P1447**, de coordenadas **N 9.708.968,31m** e **E 586.559,90m**; deste segue com azimute de $0^{\circ}00'00''$ e distância de 24,09m, confrontando com terras de , até atingir o ponto **P1448**, de coordenadas **N 9.708.992,41m** e **E 586.559,90m**; deste segue com azimute de $314^{\circ}58'40''$ e distância de 12,51m, confrontando com terras de , até atingir o ponto **P1449**, de coordenadas **N 9.709.001,25m** e **E 586.551,05m**; deste segue com azimute de $204^{\circ}27'40''$ e distância de 0,01m, confrontando com terras de , até atingir o ponto **P1450**, de coordenadas **N 9.709.001,24m** e **E 586.551,04m**; deste segue com azimute de $204^{\circ}27'40''$ e distância de 11,01m, confrontando com terras de , até atingir o ponto **P1451**, de coordenadas **N 9.708.991,21m** e **E 586.546,48m**; deste segue com azimute de $163^{\circ}07'46''$ e distância de 36,13m, confrontando com terras de , até atingir o ponto **P1452**, de coordenadas **N 9.708.956,64m** e **E 586.556,97m**; deste segue com azimute de $175^{\circ}54'40''$ e distância de 14,70m, confrontando com terras de , até atingir o ponto **P1453**, de coordenadas **N 9.708.941,98m** e **E 586.558,02m**; deste segue com azimute de $290^{\circ}45'31''$ e distância de 1,46m, confrontando com terras de , até atingir o ponto **P1454**, de coordenadas **N 9.708.942,49m** e **E 586.556,65m**; deste segue com azimute de $175^{\circ}54'37''$ e distância de 1,42m, confrontando com terras de , até atingir o ponto **P1455**, de coordenadas **N 9.708.941,08m** e **E 586.556,75m**; deste segue com azimute de $290^{\circ}45'26''$ e distância de 65,03m, confrontando com terras de , até atingir o ponto **P1456**, de coordenadas **N 9.708.964,12m** e **E 586.495,95m**; deste segue com azimute de $321^{\circ}19'08''$ e distância de 0,07m, confrontando com terras de , até atingir o ponto **P1457**, de coordenadas **N 9.708.964,18m** e **E 586.495,90m**; deste segue com azimute de $321^{\circ}19'08''$ e distância de 26,77m, confrontando com terras de , até atingir o ponto **P1458**, de coordenadas **N 9.708.985,07m** e **E 586.479,17m**; deste segue com azimute de $344^{\circ}27'53''$ e distância de 19,57m, confrontando com terras de , até atingir o ponto **P1459**, de coordenadas **N 9.709.003,93m** e **E 586.473,93m**; deste segue com azimute de $285^{\circ}56'02''$ e distância de 0,08m, confrontando com terras de , até atingir o ponto **P1460**, de coordenadas **N 9.709.003,95m** e **E 586.473,85m**; deste



PREFEITURA DE SÃO LUÍS

SECRETARIA MUNICIPAL DE GOVERNO

MINUTA DE ANTEPROJETO DE LEI Nº _____ DE _____ DE 2019

segue com azimute de 285°56'02" e distância de 7,55m, confrontando com terras de , até atingir o ponto **P1461**, de coordenadas **N 9.709.006,03m** e **E 586.466,59m**; deste segue com azimute de 241°43'04" e distância de 13,99m, confrontando com terras de , até atingir o ponto **P1462**, de coordenadas **N 9.708.999,40m** e **E 586.454,27m**; deste segue com azimute de 165°22'05" e distância de 24,70m, confrontando com terras de , até atingir o ponto **P1463**, de coordenadas **N 9.708.975,50m** e **E 586.460,51m**; deste segue com azimute de 188°08'10" e distância de 7,41m, confrontando com terras de , até atingir o ponto **P1464**, de coordenadas **N 9.708.968,17m** e **E 586.459,46m**; deste segue com azimute de 279°46'24" e distância de 1,12m, confrontando com terras de , até atingir o ponto **P1465**, de coordenadas **N 9.708.968,36m** e **E 586.458,36m**; deste segue com azimute de 188°08'13" e distância de 1,10m, confrontando com terras de , até atingir o ponto **P1466**, de coordenadas **N 9.708.967,27m** e **E 586.458,20m**; deste segue com azimute de 279°46'30" e distância de 30,85m, confrontando com terras de , até atingir o ponto **P1467**, de coordenadas **N 9.708.972,50m** e **E 586.427,80m**; deste segue com azimute de 360°00'00" e distância de 0,06m, confrontando com terras de , até atingir o ponto **P1468**, de coordenadas **N 9.708.972,56m** e **E 586.427,80m**; deste segue com azimute de 0°00'00" e distância de 28,23m, confrontando com terras de , até atingir o ponto **P1469**, de coordenadas **N 9.709.000,79m** e **E 586.427,80m**; deste segue com azimute de 21°49'00" e distância de 28,21m, confrontando com terras de , até atingir o ponto **P1470**, de coordenadas **N 9.709.026,98m** e **E 586.438,28m**; deste segue com azimute de 360°00'00" e distância de 12,57m, confrontando com terras de , até atingir o ponto **P1471**, de coordenadas **N 9.709.039,55m** e **E 586.438,28m**; deste segue com azimute de 299°43'33" e distância de 0,11m, confrontando com terras de , até atingir o ponto **P1472**, de coordenadas **N 9.709.039,60m** e **E 586.438,19m**; deste segue com azimute de 299°43'33" e distância de 25,25m, confrontando com terras de , até atingir o ponto **P1473**, de coordenadas **N 9.709.052,12m** e **E 586.416,27m**; deste segue com azimute de 237°32'56" e distância de 12,18m, confrontando com terras de , até atingir o ponto **P1474**, de coordenadas **N 9.709.045,59m** e **E 586.405,99m**; deste segue com azimute de 181°21'54" e distância de 43,91m, confrontando com terras de , até atingir o ponto **P1475**, de coordenadas **N 9.709.001,69m** e **E 586.404,95m**; deste segue com azimute de 154°16'22" e distância de 31,40m, confrontando com terras de , até atingir o ponto **P1476**, de coordenadas **N 9.708.973,41m** e **E 586.418,58m**; deste segue com azimute de 265°14'23" e distância de 1,64m, confrontando com terras de , até atingir o ponto **P1477**, de coordenadas **N 9.708.973,27m** e **E 586.416,95m**; deste segue com azimute de 154°16'18" e distância de 0,85m, confrontando com terras de , até atingir o ponto **P1478**, de coordenadas **N 9.708.972,50m** e **E 586.417,32m**; deste segue com azimute de 265°14'23" e distância de 25,25m, confrontando com terras de , até atingir o ponto **P1479**, de coordenadas **N 9.708.970,41m** e **E 586.392,15m**; deste segue com azimute de 266°59'24" e distância de 19,95m, confrontando com terras de , até atingir o ponto **P1480**, de coordenadas **N 9.708.969,36m** e **E 586.372,23m**; deste segue com azimute de 267°12'34" e distância de 43,04m, confrontando com terras de , até atingir o ponto **P1481**, de coordenadas **N 9.708.967,27m** e **E 586.329,25m**; deste segue com azimute de 251°05'20" e distância de 38,79m, confrontando com terras de , até atingir o ponto **P1482**, de coordenadas **N 9.708.954,69m** e **E 586.292,56m**; deste segue com azimute de 253°49'22" e distância de 33,84m, confrontando com terras de , até atingir o ponto **P1483**, de coordenadas **N 9.708.945,27m** e **E 586.260,05m**; deste segue com azimute de 235°25'41" e distância de 36,92m, confrontando com terras de , até atingir o ponto **P1484**, de coordenadas **N 9.708.924,31m** e **E 586.229,65m**; deste segue com azimute de 291°47'10" e distância de 16,94m, confrontando com terras de , até atingir o ponto **P1485**, de coordenadas **N 9.708.930,60m** e **E 586.213,92m**; deste segue com azimute de 345°57'15" e distância de 0,04m, confrontando com terras de , até atingir o ponto **P1486**, de coordenadas **N 9.708.930,64m** e **E 586.213,91m**; deste segue com azimute de 345°57'15" e distância de 17,23m, confrontando com terras de , até atingir o ponto **P1487**, de coordenadas **N 9.708.947,36m** e **E 586.209,73m**; deste segue com azimute de 12°06'12" e distância de 15,00m, confrontando com terras de , até atingir o ponto **P1488**, de coordenadas **N 9.708.962,03m** e **E 586.212,88m**; deste segue com azimute de 270°00'00" e distância de 0,11m, confrontando com terras de , até atingir o ponto **P1489**, de coordenadas **N 9.708.962,03m** e **E 586.212,77m**; deste segue com azimute de 270°00'00" e distância de 6,17m, confrontando com terras de , até atingir o ponto **P1490**, de coordenadas **N 9.708.962,03m** e **E 586.206,60m**; deste segue com azimute de 192°32'18" e distância de 28,05m, confrontando com terras de , até atingir o ponto **P1491**, de coordenadas **N 9.708.934,64m** e **E 586.200,51m**; deste segue com azimute de 142°06'13" e distância de 23,90m, confrontando com terras de , até atingir o ponto **P1492**, de coordenadas **N 9.708.915,79m** e **E 586.215,19m**; deste segue com azimute de 239°24'07" e distância de 1,56m, confrontando com terras de , até atingir o ponto **P1493**, de coordenadas **N 9.708.914,99m** e **E 586.213,84m**; deste segue com azimute de 142°05'31" e distância de 0,14m, confrontando com terras de , até atingir o ponto **P1494**, de coordenadas **N 9.708.914,89m** e **E 586.213,92m**; deste segue com azimute de 239°24'02" e distância de 59,68m, confrontando com terras de , até atingir o ponto **P1495**, de coordenadas **N 9.708.884,50m** e **E 586.162,55m**; deste segue com azimute de 246°18'50" e distância de 46,94m, confrontando com terras de , até atingir o ponto **P1496**, de coordenadas **N 9.708.865,65m** e **E**



PREFEITURA DE SÃO LUÍS

SECRETARIA MUNICIPAL DE GOVERNO

MINUTA DE ANTEPROJETO DE LEI Nº _____ DE _____ DE 2019

586.119,57m; deste segue com azimute de 273°21'49" e distância de 52,41m, confrontando com terras de , até atingir o ponto **P1497**, de coordenadas **N 9.708.868,72m** e **E 586.067,25m**; deste segue com azimute de 186°20'42" e distância de 18,00m, confrontando com terras de , até atingir o ponto **P1498**, de coordenadas **N 9.708.850,84m** e **E 586.065,26m**; deste segue com azimute de 324°26'23" e distância de 1,73m, confrontando com terras de , até atingir o ponto **P1499**, de coordenadas **N 9.708.852,24m** e **E 586.064,26m**; deste segue com azimute de 186°20'43" e distância de 2,32m, confrontando com terras de , até atingir o ponto **P1500**, de coordenadas **N 9.708.849,93m** e **E 586.064,00m**; deste segue com azimute de 324°26'29" e distância de 0,15m, confrontando com terras de , até atingir o ponto **P1501**, de coordenadas **N 9.708.850,06m** e **E 586.063,91m**; deste segue com azimute de 324°26'29" e distância de 53,93m, confrontando com terras de , até atingir o ponto **P1502**, de coordenadas **N 9.708.893,93m** e **E 586.032,55m**; deste segue com azimute de 334°09'42" e distância de 36,08m, confrontando com terras de , até atingir o ponto **P1503**, de coordenadas **N 9.708.926,41m** e **E 586.016,82m**; deste segue com azimute de 50°12'58" e distância de 40,93m, confrontando com terras de , até atingir o ponto **P1504**, de coordenadas **N 9.708.952,60m** e **E 586.048,28m**; deste segue com azimute de 63°27'04" e distância de 0,49m, confrontando com terras de , até atingir o ponto **P1505**, de coordenadas **N 9.708.952,82m** e **E 586.048,72m**; deste segue com azimute de 50°13'09" e distância de 0,48m, confrontando com terras de , até atingir o ponto **P1506**, de coordenadas **N 9.708.953,12m** e **E 586.049,08m**; deste segue com azimute de 50°13'09" e distância de 0,59m, confrontando com terras de , até atingir o ponto **P1507**, de coordenadas **N 9.708.953,50m** e **E 586.049,54m**; deste segue com azimute de 63°27'10" e distância de 40,96m, confrontando com terras de , até atingir o ponto **P1508**, de coordenadas **N 9.708.971,81m** e **E 586.086,17m**; deste segue com azimute de 63°27'10" e distância de 0,33m, confrontando com terras de , até atingir o ponto **P1509**, de coordenadas **N 9.708.971,95m** e **E 586.086,47m**; deste segue com azimute de 42°09'34" e distância de 29,01m, confrontando com terras de , até atingir o ponto **P1510**, de coordenadas **N 9.708.993,45m** e **E 586.105,94m**; deste segue com azimute de 49°47'07" e distância de 17,85m, confrontando com terras de , até atingir o ponto **P1511**, de coordenadas **N 9.709.004,98m** e **E 586.119,57m**; deste segue com azimute de 238°15'36" e distância de 0,80m, confrontando com terras de , até atingir o ponto **P1512**, de coordenadas **N 9.709.004,56m** e **E 586.118,89m**; deste segue com azimute de 238°15'36" e distância de 23,98m, confrontando com terras de , até atingir o ponto **P1513**, de coordenadas **N 9.708.991,94m** e **E 586.098,49m**; deste segue com azimute de 225°01'19" e distância de 18,81m, confrontando com terras de , até atingir o ponto **P1514**, de coordenadas **N 9.708.978,64m** e **E 586.085,18m**; deste segue com azimute de 287°20'12" e distância de 0,29m, confrontando com terras de , até atingir o ponto **P1515**, de coordenadas **N 9.708.978,73m** e **E 586.084,91m**; deste segue com azimute de 225°01'19" e distância de 1,40m, confrontando com terras de , até atingir o ponto **P1516**, de coordenadas **N 9.708.977,74m** e **E 586.083,92m**; deste segue com azimute de 287°20'32" e distância de 17,57m, confrontando com terras de , até atingir o ponto **P1517**, de coordenadas **N 9.708.982,98m** e **E 586.067,15m**; deste segue com azimute de 239°22'07" e distância de 32,90m, confrontando com terras de , até atingir o ponto **P1518**, de coordenadas **N 9.708.966,22m** e **E 586.038,84m**; deste segue com azimute de 261°28'34" e distância de 21,20m, confrontando com terras de , até atingir o ponto **P1519**, de coordenadas **N 9.708.963,07m** e **E 586.017,87m**; deste segue com azimute de 347°11'09" e distância de 0,09m, confrontando com terras de , até atingir o ponto **P1520**, de coordenadas **N 9.708.963,16m** e **E 586.017,85m**; deste segue com azimute de 347°11'09" e distância de 23,55m, confrontando com terras de , até atingir o ponto **P1521**, de coordenadas **N 9.708.986,12m** e **E 586.012,63m**; deste segue com azimute de 353°19'42" e distância de 81,22m, confrontando com terras de , até atingir o ponto **P1522**, de coordenadas **N 9.709.066,79m** e **E 586.003,19m**; deste segue com azimute de 5°11'54" e distância de 104,14m, confrontando com terras de , até atingir o ponto **P1523**, de coordenadas **N 9.709.170,50m** e **E 586.012,63m**; deste segue com azimute de 3°22'09" e distância de 71,36m, confrontando com terras de , até atingir o ponto **P1524**, de coordenadas **N 9.709.241,74m** e **E 586.016,82m**; deste segue com azimute de 347°45'56" e distância de 64,32m, confrontando com terras de , até atingir o ponto **P1525**, de coordenadas **N 9.709.304,59m** e **E 586.003,19m**; deste segue com azimute de 357°39'39" e distância de 51,38m, confrontando com terras de , até atingir o ponto **P1526**, de coordenadas **N 9.709.355,92m** e **E 586.001,10m**; deste segue com azimute de 3°54'13" e distância de 46,20m, confrontando com terras de , até atingir o ponto **P1527**, de coordenadas **N 9.709.402,02m** e **E 586.004,24m**; deste segue com azimute de 102°05'12" e distância de 1,21m, confrontando com terras de , até atingir o ponto **P1528**, de coordenadas **N 9.709.401,77m** e **E 586.005,42m**; deste segue com azimute de 3°54'19" e distância de 0,06m, confrontando com terras de , até atingir o ponto **P1529**, de coordenadas **N 9.709.401,82m** e **E 586.005,43m**; deste segue com azimute de 3°54'18" e distância de 1,10m, confrontando com terras de , até atingir o ponto **P1530**, de coordenadas **N 9.709.402,92m** e **E 586.005,50m**; deste segue com azimute de 102°05'08" e distância de 15,01m, confrontando com terras de , até atingir o ponto **P1531**, de coordenadas **N 9.709.399,78m** e **E 586.020,18m**; deste segue com azimute de 91°38'07" e distância de 36,45m, confrontando com terras de , até atingir o ponto **P1532**, de coordenadas **N 9.709.398,74m** e



PREFEITURA DE SÃO LUÍS

SECRETARIA MUNICIPAL DE GOVERNO

MINUTA DE ANTEPROJETO DE LEI Nº _____ DE _____ DE 2019

E **586.056,62m**; deste segue com azimute de $91^{\circ}38'07''$ e distância de 0,19m, confrontando com terras de , até atingir o ponto **P1533**, de coordenadas N **9.709.398,73m** e E **586.056,81m**; deste segue com azimute de $52^{\circ}47'12''$ e distância de 31,42m, confrontando com terras de , até atingir o ponto **P1534**, de coordenadas N **9.709.417,73m** e E **586.081,83m**; deste segue com azimute de $51^{\circ}51'51''$ e distância de 18,66m, confrontando com terras de , até atingir o ponto **P1535**, de coordenadas N **9.709.429,26m** e E **586.096,50m**; deste segue com azimute de $252^{\circ}16'05''$ e distância de 0,34m, confrontando com terras de , até atingir o ponto **P1536**, de coordenadas N **9.709.429,15m** e E **586.096,18m**; deste segue com azimute de $252^{\circ}16'05''$ e distância de 27,18m, confrontando com terras de , até atingir o ponto **P1537**, de coordenadas N **9.709.420,88m** e E **586.070,29m**; deste segue com azimute de $257^{\circ}28'50''$ e distância de 29,00m, confrontando com terras de , até atingir o ponto **P1538**, de coordenadas N **9.709.414,59m** e E **586.041,99m**; deste segue com azimute de $281^{\circ}48'45''$ e distância de 46,06m, confrontando com terras de , até atingir o ponto **P1539**, de coordenadas N **9.709.424,02m** e E **585.996,90m**; deste segue com azimute de $282^{\circ}59'07''$ e distância de 13,99m, confrontando com terras de , até atingir o ponto **P1540**, de coordenadas N **9.709.427,16m** e E **585.983,27m**; deste segue com azimute de $19^{\circ}59'54''$ e distância de 0,05m, confrontando com terras de , até atingir o ponto **P1541**, de coordenadas N **9.709.427,21m** e E **585.983,29m**; deste segue com azimute de $19^{\circ}59'54''$ e distância de 12,21m, confrontando com terras de , até atingir o ponto **P1542**, de coordenadas N **9.709.438,68m** e E **585.987,47m**; deste segue com azimute de $5^{\circ}42'53''$ e distância de 10,53m, confrontando com terras de , até atingir o ponto **P1543**, de coordenadas N **9.709.449,16m** e E **585.988,52m**; deste segue com azimute de $270^{\circ}00'00''$ e distância de 0,10m, confrontando com terras de , até atingir o ponto **P1544**, de coordenadas N **9.709.449,16m** e E **585.988,42m**; deste segue com azimute de $270^{\circ}00'00''$ e distância de 20,87m, confrontando com terras de , até atingir o ponto **P1545**, de coordenadas N **9.709.449,16m** e E **585.967,55m**; deste segue com azimute de $332^{\circ}13'24''$ e distância de 0,09m, confrontando com terras de , até atingir o ponto **P1546**, de coordenadas N **9.709.449,24m** e E **585.967,51m**; deste segue com azimute de $332^{\circ}13'24''$ e distância de 22,41m, confrontando com terras de , até atingir o ponto **P1547**, de coordenadas N **9.709.469,07m** e E **585.957,06m**; deste segue com azimute de $345^{\circ}57'11''$ e distância de 38,88m, confrontando com terras de , até atingir o ponto **P1548**, de coordenadas N **9.709.506,78m** e E **585.947,63m**; deste segue com azimute de $337^{\circ}21'51''$ e distância de 27,24m, confrontando com terras de , até atingir o ponto **P1549**, de coordenadas N **9.709.531,92m** e E **585.937,14m**; deste segue com azimute de $314^{\circ}58'41''$ e distância de 50,39m, confrontando com terras de , até atingir o ponto **P1550**, de coordenadas N **9.709.567,54m** e E **585.901,50m**; deste segue com azimute de $338^{\circ}56'52''$ e distância de 14,59m, confrontando com terras de , até atingir o ponto **P1551**, de coordenadas N **9.709.581,16m** e E **585.896,26m**; deste segue com azimute de $58^{\circ}20'43''$ e distância de 1,53m, confrontando com terras de , até atingir o ponto **P1552**, de coordenadas N **9.709.581,96m** e E **585.897,56m**; deste segue com azimute de $338^{\circ}55'35''$ e distância de 0,11m, confrontando com terras de , até atingir o ponto **P1553**, de coordenadas N **9.709.582,06m** e E **585.897,52m**; deste segue com azimute de $58^{\circ}20'40''$ e distância de 56,31m, confrontando com terras de , até atingir o ponto **P1554**, de coordenadas N **9.709.611,62m** e E **585.945,45m**; deste segue com azimute de $58^{\circ}20'40''$ e distância de 1,57m, confrontando com terras de , até atingir o ponto **P1555**, de coordenadas N **9.709.612,44m** e E **585.946,79m**; deste segue com azimute de $85^{\circ}36'15''$ e distância de 13,67m, confrontando com terras de , até atingir o ponto **P1556**, de coordenadas N **9.709.613,49m** e E **585.960,42m**; deste segue com azimute de $79^{\circ}42'10''$ e distância de 10,49m, confrontando com terras de , até atingir o ponto **P1557**, de coordenadas N **9.709.615,36m** e E **585.970,74m**; deste segue com azimute de $79^{\circ}42'10''$ e distância de 0,12m, confrontando com terras de , até atingir o ponto **P1558**, de coordenadas N **9.709.615,38m** e E **585.970,86m**; deste segue com azimute de $13^{\circ}15'04''$ e distância de 17,57m, confrontando com terras de , até atingir o ponto **P1559**, de coordenadas N **9.709.632,49m** e E **585.974,89m**; deste segue com azimute de $35^{\circ}33'29''$ e distância de 0,45m, confrontando com terras de , até atingir o ponto **P1560**, de coordenadas N **9.709.632,86m** e E **585.975,15m**; deste segue com azimute de $35^{\circ}33'29''$ e distância de 4,14m, confrontando com terras de , até atingir o ponto **P1561**, de coordenadas N **9.709.636,23m** e E **585.977,56m**; deste segue com azimute de $57^{\circ}17'05''$ e distância de 1,35m, confrontando com terras de , até atingir o ponto **P1562**, de coordenadas N **9.709.636,96m** e E **585.978,70m**; deste segue com azimute de $35^{\circ}33'23''$ e distância de 0,21m, confrontando com terras de , até atingir o ponto **P1563**, de coordenadas N **9.709.637,13m** e E **585.978,82m**; deste segue com azimute de $57^{\circ}17'06''$ e distância de 8,63m, confrontando com terras de , até atingir o ponto **P1564**, de coordenadas N **9.709.641,79m** e E **585.986,08m**; deste segue com azimute de $57^{\circ}17'06''$ e distância de 0,04m, confrontando com terras de , até atingir o ponto **P1565**, de coordenadas N **9.709.641,82m** e E **585.986,12m**; deste segue com azimute de $251^{\circ}34'47''$ e distância de 0,01m, confrontando com terras de , até atingir o ponto **P1566**, de coordenadas N **9.709.641,81m** e E **585.986,11m**; deste segue com azimute de $251^{\circ}34'47''$ e distância de 0,13m, confrontando com terras de , até atingir o ponto **P1567**, de coordenadas N **9.709.641,77m** e E **585.985,98m**; deste segue com azimute de $251^{\circ}34'47''$ e distância de 5,32m, confrontando com terras de , até atingir o ponto **P1568**, de coordenadas N **9.709.640,09m** e E **585.980,94m**; deste segue com azimute



PREFEITURA DE SÃO LUÍS

SECRETARIA MUNICIPAL DE GOVERNO

MINUTA DE ANTEPROJETO DE LEI Nº _____ DE _____ DE 2019

de 215°33'27" e distância de 3,55m, confrontando com terras de , até atingir o ponto **P1569**, de coordenadas N **9.709.637,21m** e E **585.978,88m**; deste segue com azimute de 215°33'27" e distância de 0,10m, confrontando com terras de , até atingir o ponto **P1570**, de coordenadas N **9.709.637,13m** e E **585.978,82m**; deste segue com azimute de 237°17'04" e distância de 1,35m, confrontando com terras de , até atingir o ponto **P1571**, de coordenadas N **9.709.636,40m** e E **585.977,68m**; deste segue com azimute de 215°33'25" e distância de 0,21m, confrontando com terras de , até atingir o ponto **P1572**, de coordenadas N **9.709.636,23m** e E **585.977,56m**; deste segue com azimute de 237°17'06" e distância de 5,43m, confrontando com terras de , até atingir o ponto **P1573**, de coordenadas N **9.709.633,29m** e E **585.972,99m**; deste segue com azimute de 189°28'10" e distância de 12,64m, confrontando com terras de , até atingir o ponto **P1574**, de coordenadas N **9.709.620,82m** e E **585.970,91m**; deste segue com azimute de 311°09'49" e distância de 1,29m, confrontando com terras de , até atingir o ponto **P1575**, de coordenadas N **9.709.621,67m** e E **585.969,94m**; deste segue com azimute de 189°28'10" e distância de 1,77m, confrontando com terras de , até atingir o ponto **P1576**, de coordenadas N **9.709.619,92m** e E **585.969,65m**; deste segue com azimute de 311°09'51" e distância de 0,12m, confrontando com terras de , até atingir o ponto **P1577**, de coordenadas N **9.709.620,00m** e E **585.969,55m**; deste segue com azimute de 311°09'51" e distância de 22,16m, confrontando com terras de , até atingir o ponto **P1578**, de coordenadas N **9.709.634,59m** e E **585.952,87m**; deste segue com azimute de 252°39'31" e distância de 0,00m, confrontando com terras de , até atingir o ponto **P1579**, de coordenadas N **9.709.634,58m** e E **585.952,87m**; deste segue com azimute de 252°39'31" e distância de 17,50m, confrontando com terras de , até atingir o ponto **P1580**, de coordenadas N **9.709.629,37m** e E **585.936,16m**; deste segue com azimute de 233°38'12" e distância de 47,98m, confrontando com terras de , até atingir o ponto **P1581**, de coordenadas N **9.709.600,92m** e E **585.897,52m**; deste segue com azimute de 317°42'19" e distância de 0,02m, confrontando com terras de , até atingir o ponto **P1582**, de coordenadas N **9.709.600,93m** e E **585.897,50m**; deste segue com azimute de 233°38'11" e distância de 1,55m, confrontando com terras de , até atingir o ponto **P1583**, de coordenadas N **9.709.600,01m** e E **585.896,26m**; deste segue com azimute de 317°47'37" e distância de 0,12m, confrontando com terras de , até atingir o ponto **P1584**, de coordenadas N **9.709.600,10m** e E **585.896,18m**; deste segue com azimute de 317°47'37" e distância de 45,14m, confrontando com terras de , até atingir o ponto **P1585**, de coordenadas N **9.709.633,54m** e E **585.865,85m**; deste segue com azimute de 309°11'43" e distância de 0,12m, confrontando com terras de , até atingir o ponto **P1586**, de coordenadas N **9.709.633,61m** e E **585.865,76m**; deste segue com azimute de 309°16'03" e distância de 14,78m, confrontando com terras de , até atingir o ponto **P1587**, de coordenadas N **9.709.642,97m** e E **585.854,32m**; deste segue com azimute de 26°35'01" e distância de 14,06m, confrontando com terras de , até atingir o ponto **P1588**, de coordenadas N **9.709.655,54m** e E **585.860,61m**; deste segue com azimute de 55°43'58" e distância de 1,49m, confrontando com terras de , até atingir o ponto **P1589**, de coordenadas N **9.709.656,37m** e E **585.861,84m**; deste segue com azimute de 26°36'55" e distância de 0,07m, confrontando com terras de , até atingir o ponto **P1590**, de coordenadas N **9.709.656,44m** e E **585.861,87m**; deste segue com azimute de 55°44'02" e distância de 27,91m, confrontando com terras de , até atingir o ponto **P1591**, de coordenadas N **9.709.672,15m** e E **585.884,94m**; deste segue com azimute de 58°00'51" e distância de 18,88m, confrontando com terras de , até atingir o ponto **P1592**, de coordenadas N **9.709.682,15m** e E **585.900,95m**; deste segue com azimute de 49°25'16" e distância de 9,01m, confrontando com terras de , até atingir o ponto **P1593**, de coordenadas N **9.709.688,01m** e E **585.907,79m**; deste segue com azimute de 252°35'41" e distância de 0,30m, confrontando com terras de , até atingir o ponto **P1594**, de coordenadas N **9.709.687,92m** e E **585.907,50m**; deste segue com azimute de 252°35'41" e distância de 55,73m, confrontando com terras de , até atingir o ponto **P1595**, de coordenadas N **9.709.671,25m** e E **585.854,32m**; deste segue com azimute de 239°03'19" e distância de 12,22m, confrontando com terras de , até atingir o ponto **P1596**, de coordenadas N **9.709.664,97m** e E **585.843,84m**; deste segue com azimute de 321°25'12" e distância de 0,11m, confrontando com terras de , até atingir o ponto **P1597**, de coordenadas N **9.709.665,05m** e E **585.843,77m**; deste segue com azimute de 321°25'12" e distância de 92,35m, confrontando com terras de , até atingir o ponto **P1598**, de coordenadas N **9.709.737,25m** e E **585.786,17m**; deste segue com azimute de 328°29'34" e distância de 98,30m, confrontando com terras de , até atingir o ponto **P1599**, de coordenadas N **9.709.821,06m** e E **585.734,80m**; deste segue com azimute de 23°58'44" e distância de 20,64m, confrontando com terras de , até atingir o ponto **P1600**, de coordenadas N **9.709.839,92m** e E **585.743,19m**; deste segue com azimute de 52°19'38" e distância de 29,14m, confrontando com terras de , até atingir o ponto **P1601**, de coordenadas N **9.709.857,72m** e E **585.766,25m**; deste segue com azimute de 50°43'56" e distância de 29,79m, confrontando com terras de , até atingir o ponto **P1602**, de coordenadas N **9.709.876,58m** e E **585.789,32m**; deste segue com azimute de 300°56'34" e distância de 0,12m, confrontando com terras de , até atingir o ponto **P1603**, de coordenadas N **9.709.876,65m** e E **585.789,21m**; deste segue com azimute de 300°56'34" e distância de 5,99m, confrontando com terras de , até atingir o ponto **P1604**, de coordenadas N **9.709.879,72m** e E **585.784,08m**; deste segue com azimute de 241°34'32" e distância de 57,22m,



PREFEITURA DE SÃO LUÍS

SECRETARIA MUNICIPAL DE GOVERNO

MINUTA DE ANTEPROJETO DE LEI Nº _____ DE _____ DE 2019

confrontando com terras de , até atingir o ponto **P1605**, de coordenadas **N 9.709.852,49m** e **E 585.733,75m**; deste segue com azimute de $241^{\circ}43'05''$ e distância de 15,48m, confrontando com terras de , até atingir o ponto **P1606**, de coordenadas **N 9.709.845,15m** e **E 585.720,12m**; deste segue com azimute de $337^{\circ}56'54''$ e distância de 0,11m, confrontando com terras de , até atingir o ponto **P1607**, de coordenadas **N 9.709.845,26m** e **E 585.720,08m**; deste segue com azimute de $61^{\circ}43'04''$ e distância de 15,42m, confrontando com terras de , até atingir o ponto **P1608**, de coordenadas **N 9.709.852,56m** e **E 585.733,66m**; deste segue com azimute de $61^{\circ}34'32''$ e distância de 57,22m, confrontando com terras de , até atingir o ponto **P1609**, de coordenadas **N 9.709.879,80m** e **E 585.783,98m**; deste segue com azimute de $120^{\circ}56'38''$ e distância de 5,03m, confrontando com terras de , até atingir o ponto **P1610**, de coordenadas **N 9.709.877,21m** e **E 585.788,30m**; deste segue com azimute de $51^{\circ}54'40''$ e distância de 291,35m, confrontando com terras de , até atingir o ponto **P1611**, de coordenadas **N 9.710.056,94m** e **E 586.017,61m**; deste segue com azimute de $48^{\circ}48'51''$ e distância de 511,16m, confrontando com terras de , até atingir o ponto **P1612**, de coordenadas **N 9.710.393,55m** e **E 586.402,30m**; deste segue com azimute de $42^{\circ}33'48''$ e distância de 533,18m, confrontando com terras de , até atingir o ponto **P1613**, de coordenadas **N 9.710.786,25m** e **E 586.762,94m**; deste segue com azimute de $54^{\circ}14'46''$ e distância de 246,89m, confrontando com terras de , até atingir o ponto **P1614**, de coordenadas **N 9.710.930,51m** e **E 586.963,30m**; deste segue com azimute de $23^{\circ}57'45''$ e distância de 78,93m, confrontando com terras de , até atingir o ponto **P1615**, de coordenadas **N 9.711.002,64m** e **E 586.995,36m**; deste segue com azimute de $50^{\circ}11'40''$ e distância de 1,67m, confrontando com terras de , até atingir o ponto **P1616**, de coordenadas **N 9.711.003,71m** e **E 586.996,64m**; deste segue com azimute de $307^{\circ}45'44''$ e distância de 8,65m, confrontando com terras de , até atingir o ponto **P1617**, de coordenadas **N 9.711.009,00m** e **E 586.989,81m**; deste segue com azimute de $48^{\circ}23'06''$ e distância de 44,00m, confrontando com terras de , até atingir o ponto **P1618**, de coordenadas **N 9.711.038,23m** e **E 587.022,70m**; deste segue com azimute de $46^{\circ}21'03''$ e distância de 23,66m, confrontando com terras de , até atingir o ponto **P1619**, de coordenadas **N 9.711.054,56m** e **E 587.039,82m**; deste segue com azimute de $31^{\circ}20'43''$ e distância de 41,88m, confrontando com terras de , até atingir o ponto **P1620**, de coordenadas **N 9.711.090,33m** e **E 587.061,61m**; deste segue com azimute de $23^{\circ}44'03''$ e distância de 10,04m, confrontando com terras de , até atingir o ponto **P1621**, de coordenadas **N 9.711.099,52m** e **E 587.065,65m**; deste segue com azimute de $23^{\circ}51'17''$ e distância de 25,01m, confrontando com terras de , até atingir o ponto **P1622**, de coordenadas **N 9.711.122,39m** e **E 587.075,77m**; deste segue com azimute de $22^{\circ}04'49''$ e distância de 1,82m, confrontando com terras de , até atingir o ponto **P1623**, de coordenadas **N 9.711.124,08m** e **E 587.076,45m**; deste segue com azimute de $23^{\circ}44'03''$ e distância de 19,19m, confrontando com terras de , até atingir o ponto **P1624**, de coordenadas **N 9.711.141,65m** e **E 587.084,18m**; deste segue com azimute de $14^{\circ}45'10''$ e distância de 4,34m, confrontando com terras de , até atingir o ponto **P1625**, de coordenadas **N 9.711.145,85m** e **E 587.085,28m**; deste segue com azimute de $22^{\circ}04'49''$ e distância de 14,39m, confrontando com terras de , até atingir o ponto **P1626**, de coordenadas **N 9.711.159,19m** e **E 587.090,69m**; deste segue com azimute de $8^{\circ}17'45''$ e distância de 16,32m, confrontando com terras de , até atingir o ponto **P1627**, de coordenadas **N 9.711.175,34m** e **E 587.093,05m**; deste segue com azimute de $14^{\circ}45'10''$ e distância de 10,99m, confrontando com terras de , até atingir o ponto **P1628**, de coordenadas **N 9.711.185,97m** e **E 587.095,85m**; deste segue com azimute de $6^{\circ}20'54''$ e distância de 47,56m, confrontando com terras de , até atingir o ponto **P1629**, de coordenadas **N 9.711.233,25m** e **E 587.101,11m**; deste segue com azimute de $5^{\circ}26'17''$ e distância de 57,02m, confrontando com terras de , até atingir o ponto **P1630**, de coordenadas **N 9.711.290,01m** e **E 587.106,51m**; deste segue com azimute de $13^{\circ}09'18''$ e distância de 134,14m, confrontando com terras de , até atingir o ponto **P1631**, de coordenadas **N 9.711.420,63m** e **E 587.137,04m**; deste segue com azimute de $40^{\circ}50'59''$ e distância de 55,33m, confrontando com terras de , até atingir o ponto **P1632**, de coordenadas **N 9.711.462,49m** e **E 587.173,23m**; deste segue com azimute de $65^{\circ}49'19''$ e distância de 110,60m, confrontando com terras de , até atingir o ponto **P1633**, de coordenadas **N 9.711.507,78m** e **E 587.274,13m**; deste segue com azimute de $42^{\circ}13'22''$ e distância de 37,12m, confrontando com terras de , até atingir o ponto **P1634**, de coordenadas **N 9.711.535,27m** e **E 587.299,07m**; deste segue com azimute de $28^{\circ}42'34''$ e distância de 264,22m, confrontando com terras de , até atingir o ponto **P1635**, de coordenadas **N 9.711.767,01m** e **E 587.426,00m**; deste segue com azimute de $118^{\circ}27'13''$ e distância de 135,69m, confrontando com terras de , até atingir o ponto **P1636**, de coordenadas **N 9.711.702,37m** e **E 587.545,29m**; deste segue com azimute de $115^{\circ}53'33''$ e distância de 15,14m, confrontando com terras de , até atingir o ponto **P1637**, de coordenadas **N 9.711.695,76m** e **E 587.558,91m**; deste segue com azimute de $84^{\circ}05'51''$ e distância de 56,71m, confrontando com terras de , até atingir o ponto **P1638**, de coordenadas **N 9.711.701,59m** e **E 587.615,32m**; deste segue com azimute de $85^{\circ}32'13''$ e distância de 25,37m, confrontando com terras de , até atingir o ponto **P1639**, de coordenadas **N 9.711.703,56m** e **E 587.640,61m**; deste segue com azimute de $25^{\circ}03'15''$ e distância de 66,21m, confrontando com terras de , até atingir o ponto **P1640**, de coordenadas **N 9.711.763,54m** e **E 587.668,65m**; deste segue com azimute de $37^{\circ}15'07''$ e distância de 24,42m, confrontando com terras de , até atingir o ponto **P1641**, de



PREFEITURA DE SÃO LUÍS

SECRETARIA MUNICIPAL DE GOVERNO

MINUTA DE ANTEPROJETO DE LEI Nº _____ DE _____ DE 2019

coordenadas N **9.711.782,98m** e E **587.683,43m**; deste segue com azimute de $57^{\circ}16'51''$ e distância de 45,32m, confrontando com terras de , até atingir o ponto **P1642**, de coordenadas N **9.711.807,48m** e E **587.721,56m**; deste segue com azimute de $64^{\circ}27'14''$ e distância de 29,75m, confrontando com terras de , até atingir o ponto **P1643**, de coordenadas N **9.711.820,31m** e E **587.748,40m**; deste segue com azimute de $76^{\circ}56'55''$ e distância de 77,48m, confrontando com terras de , até atingir o ponto **P1644**, de coordenadas N **9.711.837,81m** e E **587.823,88m**; deste segue com azimute de $73^{\circ}48'00''$ e distância de 15,50m, confrontando com terras de , até atingir o ponto **P1645**, de coordenadas N **9.711.842,13m** e E **587.838,77m**; deste segue com azimute de $171^{\circ}06'49''$ e distância de 13,35m, confrontando com terras de , até atingir o ponto **P1646**, de coordenadas N **9.711.828,94m** e E **587.840,83m**; deste segue com azimute de $185^{\circ}17'36''$ e distância de 65,17m, confrontando com terras de , até atingir o ponto **P1647**, de coordenadas N **9.711.764,04m** e E **587.834,82m**; deste segue com azimute de $167^{\circ}40'29''$ e distância de 13,33m, confrontando com terras de , até atingir o ponto **P1648**, de coordenadas N **9.711.751,01m** e E **587.837,67m**; deste segue com azimute de $104^{\circ}01'42''$ e distância de 6,61m, confrontando com terras de , até atingir o ponto **P1649**, de coordenadas N **9.711.749,41m** e E **587.844,08m**; deste segue com azimute de $139^{\circ}03'38''$ e distância de 9,88m, confrontando com terras de , até atingir o ponto **P1650**, de coordenadas N **9.711.741,95m** e E **587.850,55m**; deste segue com azimute de $188^{\circ}11'57''$ e distância de 16,76m, confrontando com terras de , até atingir o ponto **P1651**, de coordenadas N **9.711.725,36m** e E **587.848,16m**; deste segue com azimute de $191^{\circ}19'00''$ e distância de 8,57m, confrontando com terras de , até atingir o ponto **P1652**, de coordenadas N **9.711.716,96m** e E **587.846,48m**; deste segue com azimute de $250^{\circ}21'28''$ e distância de 5,96m, confrontando com terras de , até atingir o ponto **P1653**, de coordenadas N **9.711.714,96m** e E **587.840,87m**; deste segue com azimute de $278^{\circ}51'47''$ e distância de 7,54m, confrontando com terras de , até atingir o ponto **P1654**, de coordenadas N **9.711.716,12m** e E **587.833,42m**; deste segue com azimute de $185^{\circ}54'36''$ e distância de 7,59m, confrontando com terras de , até atingir o ponto **P1655**, de coordenadas N **9.711.708,58m** e E **587.832,64m**; deste segue com azimute de $97^{\circ}56'55''$ e distância de 2,39m, confrontando com terras de , até atingir o ponto **P1656**, de coordenadas N **9.711.708,24m** e E **587.835,01m**; deste segue com azimute de $183^{\circ}36'42''$ e distância de 25,22m, confrontando com terras de , até atingir o ponto **P1657**, de coordenadas N **9.711.683,07m** e E **587.833,42m**; deste segue com azimute de $194^{\circ}19'58''$ e distância de 5,91m, confrontando com terras de , até atingir o ponto **P1658**, de coordenadas N **9.711.677,34m** e E **587.831,95m**; deste segue com azimute de $177^{\circ}42'00''$ e distância de 42,97m, confrontando com terras de , até atingir o ponto **P1659**, de coordenadas N **9.711.634,40m** e E **587.833,68m**; deste segue com azimute de $85^{\circ}02'11''$ e distância de 59,83m, confrontando com terras de , até atingir o ponto **P1660**, de coordenadas N **9.711.639,58m** e E **587.893,28m**; deste segue com azimute de $180^{\circ}04'24''$ e distância de 18,32m, confrontando com terras de , até atingir o ponto **P1661**, de coordenadas N **9.711.621,26m** e E **587.893,26m**; deste segue com azimute de $173^{\circ}46'40''$ e distância de 37,04m, confrontando com terras de , até atingir o ponto **P1662**, de coordenadas N **9.711.584,44m** e E **587.897,27m**; deste segue com azimute de $178^{\circ}16'17''$ e distância de 25,66m, confrontando com terras de , até atingir o ponto **P1663**, de coordenadas N **9.711.558,79m** e E **587.898,05m**; deste segue com azimute de $171^{\circ}53'06''$ e distância de 29,41m, confrontando com terras de , até atingir o ponto **P1664**, de coordenadas N **9.711.529,67m** e E **587.902,20m**; deste segue com azimute de $174^{\circ}44'00''$ e distância de 17,02m, confrontando com terras de , até atingir o ponto **P1665**, de coordenadas N **9.711.512,73m** e E **587.903,76m**; deste segue com azimute de $173^{\circ}19'52''$ e distância de 6,15m, confrontando com terras de , até atingir o ponto **P1666**, de coordenadas N **9.711.506,62m** e E **587.904,48m**; deste segue com azimute de $59^{\circ}59'27''$ e distância de 55,69m, confrontando com terras de , até atingir o ponto **P1667**, de coordenadas N **9.711.534,47m** e E **587.952,70m**; deste segue com azimute de $81^{\circ}05'34''$ e distância de 20,06m, confrontando com terras de , até atingir o ponto **P1668**, de coordenadas N **9.711.537,58m** e E **587.972,52m**; deste segue com azimute de $91^{\circ}05'05''$ e distância de 46,68m, confrontando com terras de , até atingir o ponto **P1669**, de coordenadas N **9.711.536,69m** e E **588.019,20m**; deste segue com azimute de $18^{\circ}10'14''$ e distância de 17,81m, confrontando com terras de , até atingir o ponto **P1670**, de coordenadas N **9.711.553,61m** e E **588.024,75m**; deste segue com azimute de $15^{\circ}00'37''$ e distância de 30,73m, confrontando com terras de , até atingir o ponto **P1671**, de coordenadas N **9.711.583,29m** e E **588.032,71m**; deste segue com azimute de $9^{\circ}46'14''$ e distância de 36,44m, confrontando com terras de , até atingir o ponto **P1672**, de coordenadas N **9.711.619,21m** e E **588.038,89m**; deste segue com azimute de $0^{\circ}27'15''$ e distância de 30,47m, confrontando com terras de , até atingir o ponto **P1673**, de coordenadas N **9.711.649,68m** e E **588.039,13m**; deste segue com azimute de $347^{\circ}06'46''$ e distância de 26,04m, confrontando com terras de , até atingir o ponto **P1674**, de coordenadas N **9.711.675,06m** e E **588.033,33m**; deste segue com azimute de $65^{\circ}27'34''$ e distância de 68,05m, confrontando com terras de , até atingir o ponto **P1675**, de coordenadas N **9.711.703,32m** e E **588.095,23m**; deste segue com azimute de $152^{\circ}26'34''$ e distância de 119,37m, confrontando com terras de , até atingir o ponto **P1676**, de coordenadas N **9.711.597,50m** e E **588.150,46m**; deste segue com azimute de $231^{\circ}19'31''$ e distância de 107,94m, confrontando com terras de , até atingir o ponto **P1677**,



PREFEITURA DE SÃO LUÍS

SECRETARIA MUNICIPAL DE GOVERNO

MINUTA DE ANTEPROJETO DE LEI Nº _____ DE _____ DE 2019

de coordenadas N 9.711.530,05m e E 588.066,18m; deste segue com azimute de 206°29'49" e distância de 65,16m, confrontando com terras de , até atingir o ponto **P1678**, de coordenadas N 9.711.471,73m e E 588.037,11m; deste segue com azimute de 187°45'10" e distância de 102,30m, confrontando com terras de , até atingir o ponto **P1679**, de coordenadas N 9.711.370,37m e E 588.023,31m; deste segue com azimute de 216°22'05" e distância de 147,81m, confrontando com terras de , até atingir o ponto **P1680**, de coordenadas N 9.711.251,35m e E 587.935,67m; deste segue com azimute de 211°38'43" e distância de 142,44m, confrontando com terras de , até atingir o ponto **P1681**, de coordenadas N 9.711.130,09m e E 587.860,93m; deste segue com azimute de 203°30'53" e distância de 62,28m, confrontando com terras de , até atingir o ponto **P1682**, de coordenadas N 9.711.072,98m e E 587.836,08m; deste segue com azimute de 219°09'53" e distância de 59,40m, confrontando com terras de , até atingir o ponto **P1683**, de coordenadas N 9.711.026,92m e E 587.798,57m; deste segue com azimute de 236°42'54" e distância de 36,29m, confrontando com terras de , até atingir o ponto **P1684**, de coordenadas N 9.711.007,01m e E 587.768,23m; deste segue com azimute de 233°25'07" e distância de 59,91m, confrontando com terras de , até atingir o ponto **P1685**, de coordenadas N 9.710.971,30m e E 587.720,13m; deste segue com azimute de 234°23'44" e distância de 22,23m, confrontando com terras de , até atingir o ponto **P1686**, de coordenadas N 9.710.958,36m e E 587.702,05m; deste segue com azimute de 230°29'01" e distância de 67,23m, confrontando com terras de , até atingir o ponto **P1687**, de coordenadas N 9.710.915,58m e E 587.650,19m; deste segue com azimute de 233°48'17" e distância de 103,43m, confrontando com terras de , até atingir o ponto **P1688**, de coordenadas N 9.710.854,50m e E 587.566,72m; deste segue com azimute de 201°55'24" e distância de 38,62m, confrontando com terras de , até atingir o ponto **P1689**, de coordenadas N 9.710.818,67m e E 587.552,30m; deste segue com azimute de 206°22'57" e distância de 26,45m, confrontando com terras de , até atingir o ponto **P1690**, de coordenadas N 9.710.794,98m e E 587.540,55m; deste segue com azimute de 272°10'59" e distância de 50,67m, confrontando com terras de , até atingir o ponto **P1691**, de coordenadas N 9.710.796,91m e E 587.489,91m; deste segue com azimute de 266°34'45" e distância de 30,12m, confrontando com terras de , até atingir o ponto **P1692**, de coordenadas N 9.710.795,11m e E 587.459,85m; deste segue com azimute de 264°58'03" e distância de 61,68m, confrontando com terras de , até atingir o ponto **P1693**, de coordenadas N 9.710.789,70m e E 587.398,40m; deste segue com azimute de 271°36'59" e distância de 74,59m, confrontando com terras de , até atingir o ponto **P1694**, de coordenadas N 9.710.791,81m e E 587.323,84m; deste segue com azimute de 198°05'20" e distância de 31,86m, confrontando com terras de , até atingir o ponto **P1695**, de coordenadas N 9.710.761,52m e E 587.313,95m; deste segue com azimute de 207°46'23" e distância de 39,08m, confrontando com terras de , até atingir o ponto **P1696**, de coordenadas N 9.710.726,94m e E 587.295,74m; deste segue com azimute de 206°40'04" e distância de 32,51m, confrontando com terras de , até atingir o ponto **P1697**, de coordenadas N 9.710.697,89m e E 587.281,15m; deste segue com azimute de 201°02'58" e distância de 38,03m, confrontando com terras de , até atingir o ponto **P1698**, de coordenadas N 9.710.662,40m e E 587.267,49m; deste segue com azimute de 186°42'50" e distância de 31,15m, confrontando com terras de , até atingir o ponto **P1699**, de coordenadas N 9.710.631,46m e E 587.263,85m; deste segue com azimute de 178°41'50" e distância de 40,05m, confrontando com terras de , até atingir o ponto **P1700**, de coordenadas N 9.710.591,42m e E 587.264,76m; deste segue com azimute de 165°57'19" e distância de 37,52m, confrontando com terras de , até atingir o ponto **P1701**, de coordenadas N 9.710.555,02m e E 587.273,87m; deste segue com azimute de 178°18'51" e distância de 30,95m, confrontando com terras de , até atingir o ponto **P1702**, de coordenadas N 9.710.524,08m e E 587.274,78m; deste segue com azimute de 185°57'02" e distância de 43,92m, confrontando com terras de , até atingir o ponto **P1703**, de coordenadas N 9.710.480,40m e E 587.270,22m; deste segue com azimute de 173°51'32" e distância de 85,12m, confrontando com terras de , até atingir o ponto **P1704**, de coordenadas N 9.710.395,77m e E 587.279,33m; deste segue com azimute de 134°58'56" e distância de 41,20m, confrontando com terras de , até atingir o ponto **P1705**, de coordenadas N 9.710.366,65m e E 587.308,47m; deste segue com azimute de 120°00'42" e distância de 114,62m, confrontando com terras de , até atingir o ponto **P1706**, de coordenadas N 9.710.309,31m e E 587.407,72m; deste segue com azimute de 114°33'14" e distância de 35,04m, confrontando com terras de , até atingir o ponto **P1707**, de coordenadas N 9.710.294,75m e E 587.439,59m; deste segue com azimute de 158°11'09" e distância de 4,90m, confrontando com terras de , até atingir o ponto **P1708**, de coordenadas N 9.710.290,20m e E 587.441,41m; deste segue com azimute de 101°45'40" e distância de 22,32m, confrontando com terras de , até atingir o ponto **P1709**, de coordenadas N 9.710.285,65m e E 587.463,27m; deste segue com azimute de 14°02'40" e distância de 30,02m, confrontando com terras de , até atingir o ponto **P1710**, de coordenadas N 9.710.314,77m e E 587.470,55m; deste segue com azimute de 38°23'05" e distância de 55,73m, confrontando com terras de , até atingir o ponto **P1711**, de coordenadas N 9.710.358,46m e E 587.505,15m; deste segue com azimute de 69°47'12" e distância de 36,87m, confrontando com terras de , até atingir o ponto **P1712**, de



PREFEITURA DE SÃO LUÍS

SECRETARIA MUNICIPAL DE GOVERNO

MINUTA DE ANTEPROJETO DE LEI Nº _____ DE _____ DE 2019

coordenadas N 9.710.371,20m e E 587.539,76m; deste segue com azimute de 84°05'51" e distância de 26,55m, confrontando com terras de , até atingir o ponto P1713, de coordenadas N 9.710.373,93m e E 587.566,16m; deste segue com azimute de 100°17'55" e distância de 30,54m, confrontando com terras de , até atingir o ponto P1714, de coordenadas N 9.710.368,47m e E 587.596,21m; deste segue com azimute de 94°34'16" e distância de 22,84m, confrontando com terras de , até atingir o ponto P1715, de coordenadas N 9.710.366,65m e E 587.618,98m; deste segue com azimute de 63°26'57" e distância de 57,00m, confrontando com terras de , até atingir o ponto P1716, de coordenadas N 9.710.392,13m e E 587.669,97m; deste segue com azimute de 67°27'40" e distância de 43,05m, confrontando com terras de , até atingir o ponto P1717, de coordenadas N 9.710.408,63m e E 587.709,73m; deste segue com azimute de 70°57'12" e distância de 52,98m, confrontando com terras de , até atingir o ponto P1718, de coordenadas N 9.710.425,92m e E 587.759,81m; deste segue com azimute de 45°01'04" e distância de 33,47m, confrontando com terras de , até atingir o ponto P1719, de coordenadas N 9.710.449,58m e E 587.783,48m; deste segue com azimute de 57°26'31" e distância de 38,89m, confrontando com terras de , até atingir o ponto P1720, de coordenadas N 9.710.470,51m e E 587.816,27m; deste segue com azimute de 19°54'54" e distância de 56,14m, confrontando com terras de , até atingir o ponto P1721, de coordenadas N 9.710.523,29m e E 587.835,39m; deste segue com azimute de 46°48'27" e distância de 82,43m, confrontando com terras de , até atingir o ponto P1722, de coordenadas N 9.710.579,71m e E 587.895,49m; deste segue com azimute de 56°55'28" e distância de 96,71m, confrontando com terras de , até atingir o ponto P1723, de coordenadas N 9.710.632,49m e E 587.976,53m; deste segue com azimute de 63°26'57" e distância de 32,57m, confrontando com terras de , até atingir o ponto P1724, de coordenadas N 9.710.647,05m e E 588.005,67m; deste segue com azimute de 90°45'48" e distância de 68,30m, confrontando com terras de , até atingir o ponto P1725, de coordenadas N 9.710.646,14m e E 588.073,96m; deste segue com azimute de 96°38'28" e distância de 94,42m, confrontando com terras de , até atingir o ponto P1726, de coordenadas N 9.710.635,22m e E 588.167,75m; deste segue com azimute de 104°20'27" e distância de 40,41m, confrontando com terras de , até atingir o ponto P1727, de coordenadas N 9.710.625,21m e E 588.206,90m; deste segue com azimute de 106°49'40" e distância de 40,53m, confrontando com terras de , até atingir o ponto P1728, de coordenadas N 9.710.613,48m e E 588.245,70m; deste segue com azimute de 92°57'33" e distância de 52,88m, confrontando com terras de , até atingir o ponto P1729, de coordenadas N 9.710.610,75m e E 588.298,52m; deste segue com azimute de 91°47'20" e distância de 61,20m, confrontando com terras de , até atingir o ponto P1730, de coordenadas N 9.710.608,84m e E 588.359,69m; deste segue com azimute de 87°42'43" e distância de 32,92m, confrontando com terras de , até atingir o ponto P1731, de coordenadas N 9.710.610,15m e E 588.392,58m; deste segue com azimute de 98°02'02" e distância de 13,59m, confrontando com terras de , até atingir o ponto P1732, de coordenadas N 9.710.608,25m e E 588.406,04m; deste segue com azimute de 69°29'07" e distância de 19,50m, confrontando com terras de , até atingir o ponto P1733, de coordenadas N 9.710.615,08m e E 588.424,30m; deste segue com azimute de 88°43'42" e distância de 35,04m, confrontando com terras de , até atingir o ponto P1734, de coordenadas N 9.710.615,86m e E 588.459,33m; deste segue com azimute de 71°16'24" e distância de 7,71m, confrontando com terras de , até atingir o ponto P1735, de coordenadas N 9.710.618,34m e E 588.466,63m; deste segue com azimute de 82°29'12" e distância de 52,43m, confrontando com terras de , até atingir o ponto P1736, de coordenadas N 9.710.625,19m e E 588.518,61m; deste segue com azimute de 75°58'46" e distância de 7,01m, confrontando com terras de , até atingir o ponto P1737, de coordenadas N 9.710.626,89m e E 588.525,42m; deste segue com azimute de 75°58'46" e distância de 109,14m, confrontando com terras de , até atingir o ponto P1738, de coordenadas N 9.710.653,33m e E 588.631,30m; deste segue com azimute de 81°52'46" e distância de 5,51m, confrontando com terras de , até atingir o ponto P1739, de coordenadas N 9.710.654,11m e E 588.636,75m; deste segue com azimute de 93°10'34" e distância de 14,04m, confrontando com terras de , até atingir o ponto P1740, de coordenadas N 9.710.653,33m e E 588.650,77m; deste segue com azimute de 78°19'25" e distância de 11,53m, confrontando com terras de , até atingir o ponto P1741, de coordenadas N 9.710.655,67m e E 588.662,06m; deste segue com azimute de 86°45'51" e distância de 82,66m, confrontando com terras de , até atingir o ponto P1742, de coordenadas N 9.710.660,33m e E 588.744,58m; deste segue com azimute de 71°35'06" e distância de 7,39m, confrontando com terras de , até atingir o ponto P1743, de coordenadas N 9.710.662,66m e E 588.751,59m; deste segue com azimute de 77°55'09" e distância de 11,15m, confrontando com terras de , até atingir o ponto P1744, de coordenadas N 9.710.665,00m e E 588.762,49m; deste segue com azimute de 71°35'06" e distância de 24,62m, confrontando com terras de , até atingir o ponto P1745, de coordenadas N 9.710.672,77m e E 588.785,85m; deste segue com azimute de 45°51'07" e distância de 77,04m, confrontando com terras de , até atingir o ponto P1746, de coordenadas N 9.710.726,43m e E 588.841,13m; deste segue com azimute de 26°35'29" e distância de 5,22m, confrontando com terras de , até atingir o ponto P1747, de coordenadas N 9.710.731,10m e E 588.843,46m; deste segue com azimute de 50°50'22" e distância de 65,27m, confrontando com terras de , até atingir o ponto P1748, de coordenadas N 9.710.772,32m e E 588.894,07m; deste segue com azimute de 49°09'25" e distância de 18,28m,



PREFEITURA DE SÃO LUÍS

SECRETARIA MUNICIPAL DE GOVERNO

MINUTA DE ANTEPROJETO DE LEI Nº _____ DE _____ DE 2019

confrontando com terras de , até atingir o ponto **P1749**, de coordenadas **N 9.710.784,27m** e **E 588.907,90m**; deste segue com azimute de $48^{\circ}23'59''$ e distância de 65,43m, confrontando com terras de , até atingir o ponto **P1750**, de coordenadas **N 9.710.827,71m** e **E 588.956,82m**; deste segue com azimute de $27^{\circ}26'05''$ e distância de 26,50m, confrontando com terras de , até atingir o ponto **P1751**, de coordenadas **N 9.710.851,22m** e **E 588.969,03m**; deste segue com azimute de $360^{\circ}00'00''$ e distância de 4,36m, confrontando com terras de , até atingir o ponto **P1752**, de coordenadas **N 9.710.855,58m** e **E 588.969,03m**; deste segue com azimute de $16^{\circ}30'10''$ e distância de 89,03m, confrontando com terras de , até atingir o ponto **P1753**, de coordenadas **N 9.710.940,94m** e **E 588.994,32m**; deste segue com azimute de $17^{\circ}19'10''$ e distância de 55,66m, confrontando com terras de , até atingir o ponto **P1754**, de coordenadas **N 9.710.994,07m** e **E 589.010,89m**; deste segue com azimute de $30^{\circ}59'36''$ e distância de 5,08m, confrontando com terras de , até atingir o ponto **P1755**, de coordenadas **N 9.710.998,43m** e **E 589.013,51m**; deste segue com azimute de $24^{\circ}10'14''$ e distância de 55,37m, confrontando com terras de , até atingir o ponto **P1756**, de coordenadas **N 9.711.048,95m** e **E 589.036,18m**; deste segue com azimute de $24^{\circ}04'56''$ e distância de 53,43m, confrontando com terras de , até atingir o ponto **P1757**, de coordenadas **N 9.711.097,72m** e **E 589.057,98m**; deste segue com azimute de $33^{\circ}43'19''$ e distância de 6,28m, confrontando com terras de , até atingir o ponto **P1758**, de coordenadas **N 9.711.102,95m** e **E 589.061,47m**; deste segue com azimute de $19^{\circ}54'23''$ e distância de 43,54m, confrontando com terras de , até atingir o ponto **P1759**, de coordenadas **N 9.711.143,89m** e **E 589.076,29m**; deste segue com azimute de $26^{\circ}35'27''$ e distância de 3,90m, confrontando com terras de , até atingir o ponto **P1760**, de coordenadas **N 9.711.147,37m** e **E 589.078,04m**; deste segue com azimute de $22^{\circ}52'58''$ e distância de 46,66m, confrontando com terras de , até atingir o ponto **P1761**, de coordenadas **N 9.711.190,36m** e **E 589.096,18m**; deste segue com azimute de $155^{\circ}19'24''$ e distância de 17,06m, confrontando com terras de , até atingir o ponto **P1762**, de coordenadas **N 9.711.174,86m** e **E 589.103,30m**; deste segue com azimute de $170^{\circ}15'48''$ e distância de 154,17m, confrontando com terras de , até atingir o ponto **P1763**, de coordenadas **N 9.711.022,92m** e **E 589.129,38m**; deste segue com azimute de $148^{\circ}09'06''$ e distância de 121,67m, confrontando com terras de , até atingir o ponto **P1764**, de coordenadas **N 9.710.919,57m** e **E 589.193,58m**; deste segue com azimute de $113^{\circ}46'35''$ e distância de 187,93m, confrontando com terras de , até atingir o ponto **P1765**, de coordenadas **N 9.710.843,80m** e **E 589.365,56m**; deste segue com azimute de $357^{\circ}49'15''$ e distância de 14,08m, confrontando com terras de , até atingir o ponto **P1766**, de coordenadas **N 9.710.857,87m** e **E 589.365,02m**; deste segue com azimute de $113^{\circ}11'55''$ e distância de 74,11m, confrontando com terras de , até atingir o ponto **P1767**, de coordenadas **N 9.710.828,67m** e **E 589.433,14m**; deste segue com azimute de $202^{\circ}00'10''$ e distância de 1.161,92m, confrontando com terras de , até atingir o ponto **P1768**, de coordenadas **N 9.709.751,38m** e **E 588.997,83m**; deste segue com azimute de $138^{\circ}21'59''$ e distância de 105,90m, confrontando com terras de , até atingir o ponto **P1769**, de coordenadas **N 9.709.672,24m** e **E 589.068,18m**; deste segue com azimute de $154^{\circ}32'12''$ e distância de 204,55m, confrontando com terras de , até atingir o ponto **P1770**, de coordenadas **N 9.709.487,56m** e **E 589.156,13m**; deste segue com azimute de $72^{\circ}15'19''$ e distância de 115,42m, confrontando com terras de , até atingir o ponto **P1771**, de coordenadas **N 9.709.522,73m** e **E 589.266,05m**; deste segue com azimute de $123^{\circ}41'24''$ e distância de 269,52m, confrontando com terras de , até atingir o ponto **P1772**, de coordenadas **N 9.709.373,23m** e **E 589.490,31m**; deste segue com azimute de $68^{\circ}11'55''$ e distância de 47,36m, confrontando com terras de , até atingir o ponto **P1773**, de coordenadas **N 9.709.390,82m** e **E 589.534,28m**; deste segue com azimute de $129^{\circ}33'35''$ e distância de 131,18m, confrontando com terras de , até atingir o ponto **P1774**, de coordenadas **N 9.709.307,28m** e **E 589.635,41m**; deste segue com azimute de $22^{\circ}09'59''$ e distância de 128,20m, confrontando com terras de , até atingir o ponto **P1775**, de coordenadas **N 9.709.426,00m** e **E 589.683,78m**; deste segue com azimute de $17^{\circ}51'01''$ e distância de 272,55m, confrontando com terras de , até atingir o ponto **P1776**, de coordenadas **N 9.709.685,43m** e **E 589.767,32m**; deste segue com azimute de $32^{\circ}28'16''$ e distância de 57,33m, confrontando com terras de , até atingir o ponto **P1777**, de coordenadas **N 9.709.733,80m** e **E 589.798,10m**; deste segue com azimute de $17^{\circ}28'29''$ e distância de 248,93m, confrontando com terras de , até atingir o ponto **P1778**, de coordenadas **N 9.709.971,24m** e **E 589.872,85m**; deste segue com azimute de $23^{\circ}44'58''$ e distância de 240,20m, confrontando com terras de , até atingir o ponto **P1779**, de coordenadas **N 9.710.191,09m** e **E 589.969,59m**; deste segue com azimute de $331^{\circ}23'22''$ e distância de 110,19m, confrontando com terras de , até atingir o ponto **P1780**, de coordenadas **N 9.710.287,83m** e **E 589.916,82m**; deste segue com azimute de $349^{\circ}41'43''$ e distância de 147,48m, confrontando com terras de , até atingir o ponto **P1781**, de coordenadas **N 9.710.432,93m** e **E 589.890,44m**; deste segue com azimute de $31^{\circ}30'15''$ e distância de 159,88m, confrontando com terras de , até atingir o ponto **P1782**, de coordenadas **N 9.710.569,24m** e **E 589.973,99m**; deste segue com azimute de $27^{\circ}17'58''$ e distância de 153,40m, confrontando com terras de , até atingir o ponto **P1783**, de coordenadas **N 9.710.705,55m** e **E 590.044,34m**; deste segue com azimute de $336^{\circ}11'39''$ e distância de 163,40m, confrontando com terras de , até atingir o ponto **P1784**, de coordenadas **N 9.710.855,06m** e **E 589.978,38m**; deste



PREFEITURA DE SÃO LUÍS

SECRETARIA MUNICIPAL DE GOVERNO

MINUTA DE ANTEPROJETO DE LEI Nº _____ DE _____ DE 2019

segue com azimute de $32^{\circ}28'16''$ e distância de 114,66m, confrontando com terras de , até atingir o ponto **P1785**, de coordenadas **N 9.710.951,79m** e **E 590.039,94m**; deste segue com azimute de $356^{\circ}00'33''$ e distância de 189,53m, confrontando com terras de , até atingir o ponto **P1786**, de coordenadas **N 9.711.140,87m** e **E 590.026,75m**; deste segue com azimute de $15^{\circ}31'27''$ e distância de 82,14m, confrontando com terras de , até atingir o ponto **P1787**, de coordenadas **N 9.711.220,01m** e **E 590.048,74m**; deste segue com azimute de $42^{\circ}30'38''$ e distância de 71,58m, confrontando com terras de , até atingir o ponto **P1788**, de coordenadas **N 9.711.272,78m** e **E 590.097,10m**; deste segue com azimute de $71^{\circ}33'54''$ e distância de 44,06m, confrontando com terras de , até atingir o ponto **P1789**, de coordenadas **N 9.711.286,71m** e **E 590.138,90m**; deste segue com azimute de $98^{\circ}15'09''$ e distância de 111,39m, confrontando com terras de , até atingir o ponto **P1790**, de coordenadas **N 9.711.270,72m** e **E 590.249,14m**; deste segue com azimute de $154^{\circ}11'09''$ e distância de 468,22m, confrontando com terras de , até atingir o ponto **P1791**, de coordenadas **N 9.710.849,22m** e **E 590.453,03m**; deste segue com azimute de $92^{\circ}36'09''$ e distância de 138,77m, confrontando com terras de , até atingir o ponto **P1792**, de coordenadas **N 9.710.842,92m** e **E 590.591,66m**; deste segue com azimute de $359^{\circ}09'49''$ e distância de 516,60m, confrontando com terras de , até atingir o ponto **P1793**, de coordenadas **N 9.711.359,47m** e **E 590.584,12m**; deste segue com azimute de $86^{\circ}45'37''$ e distância de 200,15m, confrontando com terras de , até atingir o ponto **P1794**, de coordenadas **N 9.711.370,78m** e **E 590.783,95m**; deste segue com azimute de $351^{\circ}01'39''$ e distância de 72,53m, confrontando com terras de , até atingir o ponto **P1795**, de coordenadas **N 9.711.442,42m** e **E 590.772,64m**; deste segue com azimute de $88^{\circ}30'20''$ e distância de 433,74m, confrontando com terras de , até atingir o ponto **P1796**, de coordenadas **N 9.711.453,73m** e **E 591.206,23m**; deste segue com azimute de $0^{\circ}00'00''$ e distância de 60,33m, confrontando com terras de , até atingir o ponto **P1797**, de coordenadas **N 9.711.514,06m** e **E 591.206,23m**; deste segue com azimute de $85^{\circ}29'10''$ e distância de 143,72m, confrontando com terras de , até atingir o ponto **P1798**, de coordenadas **N 9.711.525,37m** e **E 591.349,51m**; deste segue com azimute de $183^{\circ}56'43''$ e distância de 109,60m, confrontando com terras de , até atingir o ponto **P1799**, de coordenadas **N 9.711.416,03m** e **E 591.341,97m**; deste segue com azimute de $189^{\circ}14'46''$ e distância de 164,26m, confrontando com terras de , até atingir o ponto **P1800**, de coordenadas **N 9.711.253,90m** e **E 591.315,58m**; deste segue com azimute de $176^{\circ}31'54''$ e distância de 124,65m, confrontando com terras de , até atingir o ponto **P1801**, de coordenadas **N 9.711.129,47m** e **E 591.323,12m**; deste segue com azimute de $88^{\circ}31'52''$ e distância de 441,28m, confrontando com terras de , até atingir o ponto **P1802**, de coordenadas **N 9.711.140,79m** e **E 591.764,26m**; deste segue com azimute de $356^{\circ}43'46''$ e distância de 132,18m, confrontando com terras de , até atingir o ponto **P1803**, de coordenadas **N 9.711.272,75m** e **E 591.756,71m**; deste segue com azimute de $98^{\circ}31'51''$ e distância de 76,25m, confrontando com terras de , até atingir o ponto **P1804**, de coordenadas **N 9.711.261,44m** e **E 591.832,12m**; deste segue com azimute de $80^{\circ}32'16''$ e distância de 45,87m, confrontando com terras de , até atingir o ponto **P1805**, de coordenadas **N 9.711.268,98m** e **E 591.877,37m**; deste segue com azimute de $103^{\circ}23'33''$ e distância de 81,39m, confrontando com terras de , até atingir o ponto **P1806**, de coordenadas **N 9.711.250,13m** e **E 591.956,55m**; deste segue com azimute de $1^{\circ}54'33''$ e distância de 113,18m, confrontando com terras de , até atingir o ponto **P1807**, de coordenadas **N 9.711.363,24m** e **E 591.960,32m**; deste segue com azimute de $349^{\circ}30'31''$ e distância de 103,53m, confrontando com terras de , até atingir o ponto **P1808**, de coordenadas **N 9.711.465,04m** e **E 591.941,46m**; deste segue com azimute de $354^{\circ}48'20''$ e distância de 124,94m, confrontando com terras de , até atingir o ponto **P1809**, de coordenadas **N 9.711.589,46m** e **E 591.930,15m**; deste segue com azimute de $4^{\circ}05'08''$ e distância de 105,84m, confrontando com terras de , até atingir o ponto **P1810**, de coordenadas **N 9.711.695,04m** e **E 591.937,69m**; deste segue com azimute de $96^{\circ}20'25''$ e distância de 34,14m, confrontando com terras de , até atingir o ponto **P1811**, de coordenadas **N 9.711.691,26m** e **E 591.971,63m**; deste segue com azimute de $122^{\circ}00'19''$ e distância de 35,57m, confrontando com terras de , até atingir o ponto **P1812**, de coordenadas **N 9.711.672,41m** e **E 592.001,79m**; deste segue com azimute de $175^{\circ}14'11''$ e distância de 45,40m, confrontando com terras de , até atingir o ponto **P1813**, de coordenadas **N 9.711.627,17m** e **E 592.005,56m**; deste segue com azimute de $139^{\circ}23'55''$ e distância de 34,76m, confrontando com terras de , até atingir o ponto **P1814**, de coordenadas **N 9.711.600,78m** e **E 592.028,18m**; deste segue com azimute de $127^{\circ}34'07''$ e distância de 61,84m, confrontando com terras de , até atingir o ponto **P1815**, de coordenadas **N 9.711.563,07m** e **E 592.077,20m**; deste segue com azimute de $122^{\circ}28'16''$ e distância de 98,32m, confrontando com terras de , até atingir o ponto **P1816**, de coordenadas **N 9.711.510,29m** e **E 592.160,15m**; deste segue com azimute de $113^{\circ}57'45''$ e distância de 74,27m, confrontando com terras de , até atingir o ponto **P1817**, de coordenadas **N 9.711.480,12m** e **E 592.228,02m**; deste segue com azimute de $78^{\circ}41'24''$ e distância de 76,90m, confrontando com terras de , até atingir o ponto **P1818**, de coordenadas **N 9.711.495,20m** e **E 592.303,42m**; deste segue com azimute de $61^{\circ}11'21''$ e distância de 86,06m, confrontando com terras de , até atingir o ponto **P1819**, de coordenadas **N 9.711.536,68m** e **E 592.378,83m**; deste segue com azimute de $83^{\circ}17'25''$ e distância de 64,54m, confrontando com terras de , até atingir o ponto **P1820**, de



PREFEITURA DE SÃO LUÍS

SECRETARIA MUNICIPAL DE GOVERNO

MINUTA DE ANTEPROJETO DE LEI Nº _____ DE _____ DE 2019

coordenadas N 9.711.544,22m e E 592.442,93m; deste segue com azimute de 149°44'37" e distância de 52,38m, confrontando com terras de , até atingir o ponto **P1821**, de coordenadas N 9.711.498,97m e E 592.469,32m; deste segue com azimute de 115°01'01" e distância de 62,41m, confrontando com terras de , até atingir o ponto **P1822**, de coordenadas N 9.711.472,58m e E 592.525,88m; deste segue com azimute de 103°14'26" e distância de 65,85m, confrontando com terras de , até atingir o ponto **P1823**, de coordenadas N 9.711.457,50m e E 592.589,98m; deste segue com azimute de 147°31'44" e distância de 49,16m, confrontando com terras de , até atingir o ponto **P1824**, de coordenadas N 9.711.416,03m e E 592.616,37m; deste segue com azimute de 90°00'00" e distância de 45,24m, confrontando com terras de , até atingir o ponto **P1825**, de coordenadas N 9.711.416,03m e E 592.661,61m; deste segue com azimute de 63°26'06" e distância de 42,15m, confrontando com terras de , até atingir o ponto **P1826**, de coordenadas N 9.711.434,88m e E 592.699,32m; deste segue com azimute de 56°18'36" e distância de 81,57m, confrontando com terras de , até atingir o ponto **P1827**, de coordenadas N 9.711.480,12m e E 592.767,18m; deste segue com azimute de 85°54'52" e distância de 52,92m, confrontando com terras de , até atingir o ponto **P1828**, de coordenadas N 9.711.483,89m e E 592.819,97m; deste segue com azimute de 75°04'07" e distância de 58,53m, confrontando com terras de , até atingir o ponto **P1829**, de coordenadas N 9.711.498,97m e E 592.876,53m; deste segue com azimute de 73°18'03" e distância de 78,73m, confrontando com terras de , até atingir o ponto **P1830**, de coordenadas N 9.711.521,60m e E 592.951,93m; deste segue com azimute de 55°00'29" e distância de 46,02m, confrontando com terras de , até atingir o ponto **P1831**, de coordenadas N 9.711.547,99m e E 592.989,64m; deste segue com azimute de 69°51'49" e distância de 115,49m, confrontando com terras de , até atingir o ponto **P1832**, de coordenadas N 9.711.587,75m e E 593.098,07m; deste segue com azimute de 212°35'12" e distância de 6,81m, confrontando com terras de , até atingir o ponto **P01**, de coordenadas N 9.711.582,01m e E 593.094,40m, onde teve início a descrição deste perímetro.

ÁREA RURAL – PARTE 03

Município: SÃO LUIS U.F: MA - BR

Área (ha): 709,6763 ha

Perímetro (m): 19,450.45 m

LIMITES e CONFRONTANTES: Inicia-se a descrição deste perímetro no ponto **P01**, de coordenadas UTM N=9.697.907,41m e E=573.012,29m referidas ao MC 45° WGr. Sistema Geocêntrico SIRGAS 2000; deste segue com azimute de 217°26'12" e distância de 120,74m, confrontando com terras de , até atingir o ponto **P02**, de coordenadas N 9.697.811,55m e E 572.938,90m; deste segue com azimute de 244°26'29" e distância de 126,24m, confrontando com terras de , até atingir o ponto **P03**, de coordenadas N 9.697.757,08m e E 572.825,01m; deste segue com azimute de 258°47'43" e distância de 64,11m, confrontando com terras de , até atingir o ponto **P04**, de coordenadas N 9.697.744,63m e E 572.762,13m; deste segue com azimute de 271°55'57" e distância de 143,17m, confrontando com terras de , até atingir o ponto **P05**, de coordenadas N 9.697.749,45m e E 572.619,04m; deste segue com azimute de 271°55'57" e distância de 170,14m, confrontando com terras de , até atingir o ponto **P06**, de coordenadas N 9.697.755,19m e E 572.449,00m; deste segue com azimute de 256°06'00" e distância de 55,99m, confrontando com terras de , até atingir o ponto **P07**, de coordenadas N 9.697.741,74m e E 572.394,65m; deste segue com azimute de 239°14'21" e distância de 81,82m, confrontando com terras de , até atingir o ponto **P08**, de coordenadas N 9.697.699,89m e E 572.324,34m; deste segue com azimute de 224°49'24" e distância de 104,52m, confrontando com terras de , até atingir o ponto **P09**, de coordenadas N 9.697.625,76m e E 572.250,66m; deste segue com azimute de 203°19'19" e distância de 161,14m, confrontando com terras de , até atingir o ponto **P10**, de coordenadas N 9.697.477,79m e E 572.186,87m; deste segue com azimute de 201°48'00" e distância de 213,34m, confrontando com terras de , até atingir o ponto **P11**, de coordenadas N 9.697.279,70m e E 572.107,64m; deste segue com azimute de 196°04'13" e distância de 155,73m, confrontando com terras de , até atingir o ponto **P12**, de coordenadas N 9.697.130,06m e E 572.064,53m; deste segue com azimute de 189°32'22" e distância de 98,29m, confrontando com terras de , até atingir o ponto **P13**, de coordenadas N 9.697.033,13m e E 572.048,24m; deste segue com azimute de 161°45'03" e distância de 89,36m, confrontando com terras de , até atingir o ponto **P14**, de coordenadas N 9.696.948,26m e E 572.076,22m; deste segue com azimute de 155°24'40" e distância de 223,04m, confrontando com terras de , até atingir o ponto **P15**, de coordenadas N 9.696.745,44m e E 572.169,03m; deste segue com azimute de 170°04'07" e distância de 349,26m, confrontando com terras de , até atingir o ponto **P16**, de coordenadas N 9.696.401,42m e E 572.229,27m; deste segue com azimute de 178°07'19" e distância de 210,93m, confrontando com terras de , até atingir o ponto **P17**, de coordenadas N 9.696.190,59m e E 572.236,18m; deste segue com azimute de 197°32'51" e distância de 97,51m, confrontando com terras de , até atingir o ponto **P18**, de



PREFEITURA DE SÃO LUÍS

SECRETARIA MUNICIPAL DE GOVERNO

MINUTA DE ANTEPROJETO DE LEI Nº _____ DE _____ DE 2019

coordenadas N 9.696.097,62m e E 572.206,78m; deste segue com azimute de 204°47'00" e distância de 290,89m, confrontando com terras de , até atingir o ponto P19, de coordenadas N 9.695.833,52m e E 572.084,84m; deste segue com azimute de 202°28'09" e distância de 325,90m, confrontando com terras de , até atingir o ponto P20, de coordenadas N 9.695.532,36m e E 571.960,29m; deste segue com azimute de 230°47'47" e distância de 250,45m, confrontando com terras de , até atingir o ponto P21, de coordenadas N 9.695.374,05m e E 571.766,21m; deste segue com azimute de 269°44'58" e distância de 2,75m, confrontando com terras de , até atingir o ponto P22, de coordenadas N 9.695.374,04m e E 571.763,46m; deste segue com azimute de 261°54'27" e distância de 93,16m, confrontando com terras de , até atingir o ponto P23, de coordenadas N 9.695.360,92m e E 571.671,23m; deste segue com azimute de 267°52'52" e distância de 129,43m, confrontando com terras de , até atingir o ponto P24, de coordenadas N 9.695.356,14m e E 571.541,89m; deste segue com azimute de 305°58'04" e distância de 13,50m, confrontando com terras de , até atingir o ponto P25, de coordenadas N 9.695.364,07m e E 571.530,96m; deste segue com azimute de 200°38'27" e distância de 13,00m, confrontando com terras de , até atingir o ponto P26, de coordenadas N 9.695.351,90m e E 571.526,38m; deste segue com azimute de 74°42'01" e distância de 1,20m, confrontando com terras de , até atingir o ponto P27, de coordenadas N 9.695.352,21m e E 571.527,54m; deste segue com azimute de 200°38'27" e distância de 11,76m, confrontando com terras de , até atingir o ponto P28, de coordenadas N 9.695.341,21m e E 571.523,40m; deste segue com azimute de 119°33'34" e distância de 25,68m, confrontando com terras de , até atingir o ponto P29, de coordenadas N 9.695.328,54m e E 571.545,74m; deste segue com azimute de 146°09'21" e distância de 25,80m, confrontando com terras de , até atingir o ponto P30, de coordenadas N 9.695.307,11m e E 571.560,11m; deste segue com azimute de 226°09'45" e distância de 25,09m, confrontando com terras de , até atingir o ponto P31, de coordenadas N 9.695.289,73m e E 571.542,01m; deste segue com azimute de 264°25'58" e distância de 0,36m, confrontando com terras de , até atingir o ponto P32, de coordenadas N 9.695.289,70m e E 571.541,65m; deste segue com azimute de 226°09'44" e distância de 1,25m, confrontando com terras de , até atingir o ponto P33, de coordenadas N 9.695.288,83m e E 571.540,75m; deste segue com azimute de 264°26'17" e distância de 24,96m, confrontando com terras de , até atingir o ponto P34, de coordenadas N 9.695.286,41m e E 571.515,91m; deste segue com azimute de 224°16'04" e distância de 24,80m, confrontando com terras de , até atingir o ponto P35, de coordenadas N 9.695.268,65m e E 571.498,60m; deste segue com azimute de 177°35'39" e distância de 25,25m, confrontando com terras de , até atingir o ponto P36, de coordenadas N 9.695.243,42m e E 571.499,66m; deste segue com azimute de 146°21'50" e distância de 26,45m, confrontando com terras de , até atingir o ponto P37, de coordenadas N 9.695.221,40m e E 571.514,31m; deste segue com azimute de 99°28'35" e distância de 26,72m, confrontando com terras de , até atingir o ponto P38, de coordenadas N 9.695.217,00m e E 571.540,67m; deste segue com azimute de 86°36'57" e distância de 26,77m, confrontando com terras de , até atingir o ponto P39, de coordenadas N 9.695.218,58m e E 571.567,39m; deste segue com azimute de 123°31'34" e distância de 25,20m, confrontando com terras de , até atingir o ponto P40, de coordenadas N 9.695.204,66m e E 571.588,40m; deste segue com azimute de 221°08'59" e distância de 26,75m, confrontando com terras de , até atingir o ponto P41, de coordenadas N 9.695.184,52m e E 571.570,80m; deste segue com azimute de 236°28'49" e distância de 1,34m, confrontando com terras de , até atingir o ponto P42, de coordenadas N 9.695.183,78m e E 571.569,68m; deste segue com azimute de 221°09'00" e distância de 0,21m, confrontando com terras de , até atingir o ponto P43, de coordenadas N 9.695.183,62m e E 571.569,54m; deste segue com azimute de 236°28'53" e distância de 25,99m, confrontando com terras de , até atingir o ponto P44, de coordenadas N 9.695.169,27m e E 571.547,87m; deste segue com azimute de 231°13'46" e distância de 25,26m, confrontando com terras de , até atingir o ponto P45, de coordenadas N 9.695.153,45m e E 571.528,18m; deste segue com azimute de 184°59'40" e distância de 26,19m, confrontando com terras de , até atingir o ponto P46, de coordenadas N 9.695.127,36m e E 571.525,90m; deste segue com azimute de 160°31'46" e distância de 26,07m, confrontando com terras de , até atingir o ponto P47, de coordenadas N 9.695.102,78m e E 571.534,59m; deste segue com azimute de 205°43'07" e distância de 26,34m, confrontando com terras de , até atingir o ponto P48, de coordenadas N 9.695.079,05m e E 571.523,16m; deste segue com azimute de 270°56'35" e distância de 0,82m, confrontando com terras de , até atingir o ponto P49, de coordenadas N 9.695.079,07m e E 571.522,34m; deste segue com azimute de 205°43'04" e distância de 1,02m, confrontando com terras de , até atingir o ponto P50, de coordenadas N 9.695.078,15m e E 571.521,90m; deste segue com azimute de 270°56'33" e distância de 27,35m, confrontando com terras de , até atingir o ponto P51, de coordenadas N 9.695.078,60m e E 571.494,55m; deste segue com azimute de 281°00'03" e distância de 25,42m, confrontando com terras de , até atingir o ponto P52, de coordenadas N 9.695.083,45m e E 571.469,60m; deste segue com azimute de 275°37'04" e distância de 25,23m, confrontando com terras de , até atingir o ponto P53, de coordenadas N 9.695.085,92m e E 571.444,49m; deste segue com azimute de 276°20'34" e distância de 25,62m, confrontando com terras de , até atingir o ponto P54, de coordenadas N 9.695.088,75m e E 571.419,03m; deste segue com azimute de 273°43'32" e distância de 26,63m,



PREFEITURA DE SÃO LUÍS

SECRETARIA MUNICIPAL DE GOVERNO

MINUTA DE ANTEPROJETO DE LEI Nº _____ DE _____ DE 2019

confrontando com terras de , até atingir o ponto **P55**, de coordenadas **N 9.695.090,48m** e **E 571.392,46m**; deste segue com azimute de $252^{\circ}22'58''$ e distância de 24,26m, confrontando com terras de , até atingir o ponto **P56**, de coordenadas **N 9.695.083,14m** e **E 571.369,34m**; deste segue com azimute de $190^{\circ}36'31''$ e distância de 24,77m, confrontando com terras de , até atingir o ponto **P57**, de coordenadas **N 9.695.058,79m** e **E 571.364,78m**; deste segue com azimute de $152^{\circ}32'50''$ e distância de 25,40m, confrontando com terras de , até atingir o ponto **P58**, de coordenadas **N 9.695.036,25m** e **E 571.376,49m**; deste segue com azimute de $120^{\circ}37'25''$ e distância de 27,74m, confrontando com terras de , até atingir o ponto **P59**, de coordenadas **N 9.695.022,12m** e **E 571.400,36m**; deste segue com azimute de $106^{\circ}50'30''$ e distância de 26,96m, confrontando com terras de , até atingir o ponto **P60**, de coordenadas **N 9.695.014,31m** e **E 571.426,16m**; deste segue com azimute de $99^{\circ}51'17''$ e distância de 26,64m, confrontando com terras de , até atingir o ponto **P61**, de coordenadas **N 9.695.009,75m** e **E 571.452,41m**; deste segue com azimute de $97^{\circ}26'39''$ e distância de 25,39m, confrontando com terras de , até atingir o ponto **P62**, de coordenadas **N 9.695.006,46m** e **E 571.477,59m**; deste segue com azimute de $87^{\circ}54'22''$ e distância de 25,73m, confrontando com terras de , até atingir o ponto **P63**, de coordenadas **N 9.695.007,40m** e **E 571.503,30m**; deste segue com azimute de $191^{\circ}22'02''$ e distância de 25,52m, confrontando com terras de , até atingir o ponto **P64**, de coordenadas **N 9.694.982,38m** e **E 571.498,27m**; deste segue com azimute de $206^{\circ}40'09''$ e distância de 27,09m, confrontando com terras de , até atingir o ponto **P65**, de coordenadas **N 9.694.958,17m** e **E 571.486,11m**; deste segue com azimute de $197^{\circ}01'21''$ e distância de 27,84m, confrontando com terras de , até atingir o ponto **P66**, de coordenadas **N 9.694.931,55m** e **E 571.477,96m**; deste segue com azimute de $201^{\circ}34'24''$ e distância de 26,11m, confrontando com terras de , até atingir o ponto **P67**, de coordenadas **N 9.694.907,27m** e **E 571.468,36m**; deste segue com azimute de $215^{\circ}48'48''$ e distância de 26,57m, confrontando com terras de , até atingir o ponto **P68**, de coordenadas **N 9.694.885,72m** e **E 571.452,81m**; deste segue com azimute de $218^{\circ}30'39''$ e distância de 25,84m, confrontando com terras de , até atingir o ponto **P69**, de coordenadas **N 9.694.865,50m** e **E 571.436,72m**; deste segue com azimute de $224^{\circ}54'32''$ e distância de 26,64m, confrontando com terras de , até atingir o ponto **P70**, de coordenadas **N 9.694.846,63m** e **E 571.417,91m**; deste segue com azimute de $239^{\circ}42'02''$ e distância de 1,00m, confrontando com terras de , até atingir o ponto **P71**, de coordenadas **N 9.694.846,13m** e **E 571.417,04m**; deste segue com azimute de $224^{\circ}54'43''$ e distância de 0,56m, confrontando com terras de , até atingir o ponto **P72**, de coordenadas **N 9.694.845,73m** e **E 571.416,65m**; deste segue com azimute de $239^{\circ}42'03''$ e distância de 26,30m, confrontando com terras de , até atingir o ponto **P73**, de coordenadas **N 9.694.832,46m** e **E 571.393,94m**; deste segue com azimute de $239^{\circ}54'12''$ e distância de 26,64m, confrontando com terras de , até atingir o ponto **P74**, de coordenadas **N 9.694.819,10m** e **E 571.370,89m**; deste segue com azimute de $249^{\circ}53'50''$ e distância de 26,19m, confrontando com terras de , até atingir o ponto **P75**, de coordenadas **N 9.694.810,10m** e **E 571.346,30m**; deste segue com azimute de $273^{\circ}52'23''$ e distância de 25,32m, confrontando com terras de , até atingir o ponto **P76**, de coordenadas **N 9.694.811,81m** e **E 571.321,04m**; deste segue com azimute de $272^{\circ}21'27''$ e distância de 26,98m, confrontando com terras de , até atingir o ponto **P77**, de coordenadas **N 9.694.812,92m** e **E 571.294,08m**; deste segue com azimute de $236^{\circ}09'04''$ e distância de 23,56m, confrontando com terras de , até atingir o ponto **P78**, de coordenadas **N 9.694.799,80m** e **E 571.274,52m**; deste segue com azimute de $209^{\circ}59'20''$ e distância de 26,70m, confrontando com terras de , até atingir o ponto **P79**, de coordenadas **N 9.694.776,67m** e **E 571.261,17m**; deste segue com azimute de $283^{\circ}17'56''$ e distância de 0,67m, confrontando com terras de , até atingir o ponto **P80**, de coordenadas **N 9.694.776,83m** e **E 571.260,52m**; deste segue com azimute de $209^{\circ}59'20''$ e distância de 1,22m, confrontando com terras de , até atingir o ponto **P81**, de coordenadas **N 9.694.775,77m** e **E 571.259,91m**; deste segue com azimute de $283^{\circ}18'00''$ e distância de 26,04m, confrontando com terras de , até atingir o ponto **P82**, de coordenadas **N 9.694.781,76m** e **E 571.234,57m**; deste segue com azimute de $330^{\circ}03'43''$ e distância de 25,39m, confrontando com terras de , até atingir o ponto **P83**, de coordenadas **N 9.694.803,76m** e **E 571.221,90m**; deste segue com azimute de $337^{\circ}09'28''$ e distância de 27,92m, confrontando com terras de , até atingir o ponto **P84**, de coordenadas **N 9.694.829,49m** e **E 571.211,06m**; deste segue com azimute de $343^{\circ}41'45''$ e distância de 25,91m, confrontando com terras de , até atingir o ponto **P85**, de coordenadas **N 9.694.854,36m** e **E 571.203,79m**; deste segue com azimute de $23^{\circ}42'18''$ e distância de 25,32m, confrontando com terras de , até atingir o ponto **P86**, de coordenadas **N 9.694.877,54m** e **E 571.213,96m**; deste segue com azimute de $314^{\circ}13'15''$ e distância de 26,40m, confrontando com terras de , até atingir o ponto **P87**, de coordenadas **N 9.694.895,95m** e **E 571.195,05m**; deste segue com azimute de $334^{\circ}58'52''$ e distância de 25,73m, confrontando com terras de , até atingir o ponto **P88**, de coordenadas **N 9.694.919,27m** e **E 571.184,16m**; deste segue com azimute de $10^{\circ}37'32''$ e distância de 25,28m, confrontando com terras de , até atingir o ponto **P89**, de coordenadas **N 9.694.944,12m** e **E 571.188,82m**; deste segue com azimute de $317^{\circ}18'32''$ e distância de 25,60m, confrontando com terras de , até atingir o ponto **P90**, de coordenadas **N 9.694.962,94m** e **E 571.171,46m**; deste segue com azimute de $356^{\circ}47'59''$ e distância de 27,58m, confrontando com terras de , até atingir o ponto **P91**, de coordenadas **N 9.694.990,47m** e **E 571.169,92m**; deste



PREFEITURA DE SÃO LUÍS

SECRETARIA MUNICIPAL DE GOVERNO

MINUTA DE ANTEPROJETO DE LEI Nº _____ DE _____ DE 2019

segue com azimute de $342^{\circ}54'40''$ e distância de 26,93m, confrontando com terras de , até atingir o ponto **P92**, de coordenadas **N 9.695.016,22m** e **E 571.162,01m**; deste segue com azimute de $339^{\circ}19'29''$ e distância de 27,04m, confrontando com terras de , até atingir o ponto **P93**, de coordenadas **N 9.695.041,51m** e **E 571.152,46m**; deste segue com azimute de $343^{\circ}57'06''$ e distância de 25,27m, confrontando com terras de , até atingir o ponto **P94**, de coordenadas **N 9.695.065,80m** e **E 571.145,48m**; deste segue com azimute de $349^{\circ}35'36''$ e distância de 26,70m, confrontando com terras de , até atingir o ponto **P95**, de coordenadas **N 9.695.092,06m** e **E 571.140,65m**; deste segue com azimute de $350^{\circ}01'28''$ e distância de 25,92m, confrontando com terras de , até atingir o ponto **P96**, de coordenadas **N 9.695.117,58m** e **E 571.136,17m**; deste segue com azimute de $325^{\circ}49'45''$ e distância de 26,34m, confrontando com terras de , até atingir o ponto **P97**, de coordenadas **N 9.695.139,37m** e **E 571.121,37m**; deste segue com azimute de $313^{\circ}24'40''$ e distância de 26,50m, confrontando com terras de , até atingir o ponto **P98**, de coordenadas **N 9.695.157,58m** e **E 571.102,12m**; deste segue com azimute de $324^{\circ}56'47''$ e distância de 25,84m, confrontando com terras de , até atingir o ponto **P99**, de coordenadas **N 9.695.178,73m** e **E 571.087,29m**; deste segue com azimute de $319^{\circ}17'37''$ e distância de 25,32m, confrontando com terras de , até atingir o ponto **P100**, de coordenadas **N 9.695.197,92m** e **E 571.070,77m**; deste segue com azimute de $320^{\circ}37'58''$ e distância de 26,04m, confrontando com terras de , até atingir o ponto **P101**, de coordenadas **N 9.695.218,06m** e **E 571.054,25m**; deste segue com azimute de $305^{\circ}40'34''$ e distância de 25,69m, confrontando com terras de , até atingir o ponto **P102**, de coordenadas **N 9.695.233,04m** e **E 571.033,38m**; deste segue com azimute de $351^{\circ}04'05''$ e distância de 25,75m, confrontando com terras de , até atingir o ponto **P103**, de coordenadas **N 9.695.258,47m** e **E 571.029,39m**; deste segue com azimute de $14^{\circ}15'39''$ e distância de 26,15m, confrontando com terras de , até atingir o ponto **P104**, de coordenadas **N 9.695.283,81m** e **E 571.035,83m**; deste segue com azimute de $37^{\circ}02'33''$ e distância de 25,28m, confrontando com terras de , até atingir o ponto **P105**, de coordenadas **N 9.695.303,99m** e **E 571.051,06m**; deste segue com azimute de $270^{\circ}23'47''$ e distância de 25,66m, confrontando com terras de , até atingir o ponto **P106**, de coordenadas **N 9.695.304,17m** e **E 571.025,40m**; deste segue com azimute de $227^{\circ}11'32''$ e distância de 24,06m, confrontando com terras de , até atingir o ponto **P107**, de coordenadas **N 9.695.287,82m** e **E 571.007,75m**; deste segue com azimute de $234^{\circ}52'32''$ e distância de 1,46m, confrontando com terras de , até atingir o ponto **P108**, de coordenadas **N 9.695.286,99m** e **E 571.006,56m**; deste segue com azimute de $227^{\circ}11'41''$ e distância de 0,10m, confrontando com terras de , até atingir o ponto **P109**, de coordenadas **N 9.695.286,92m** e **E 571.006,49m**; deste segue com azimute de $234^{\circ}52'33''$ e distância de 25,53m, confrontando com terras de , até atingir o ponto **P110**, de coordenadas **N 9.695.272,23m** e **E 570.985,61m**; deste segue com azimute de $297^{\circ}21'41''$ e distância de 17,99m, confrontando com terras de , até atingir o ponto **P111**, de coordenadas **N 9.695.280,50m** e **E 570.969,62m**; deste segue com azimute de $329^{\circ}23'59''$ e distância de 31,60m, confrontando com terras de , até atingir o ponto **P112**, de coordenadas **N 9.695.307,70m** e **E 570.953,54m**; deste segue com azimute de $28^{\circ}22'48''$ e distância de 26,82m, confrontando com terras de , até atingir o ponto **P113**, de coordenadas **N 9.695.331,30m** e **E 570.966,29m**; deste segue com azimute de $349^{\circ}50'22''$ e distância de 25,62m, confrontando com terras de , até atingir o ponto **P114**, de coordenadas **N 9.695.356,52m** e **E 570.961,77m**; deste segue com azimute de $325^{\circ}03'20''$ e distância de 26,61m, confrontando com terras de , até atingir o ponto **P115**, de coordenadas **N 9.695.378,33m** e **E 570.946,53m**; deste segue com azimute de $326^{\circ}50'50''$ e distância de 25,14m, confrontando com terras de , até atingir o ponto **P116**, de coordenadas **N 9.695.399,38m** e **E 570.932,78m**; deste segue com azimute de $359^{\circ}47'47''$ e distância de 25,31m, confrontando com terras de , até atingir o ponto **P117**, de coordenadas **N 9.695.424,69m** e **E 570.932,69m**; deste segue com azimute de $2^{\circ}30'21''$ e distância de 25,26m, confrontando com terras de , até atingir o ponto **P118**, de coordenadas **N 9.695.449,93m** e **E 570.933,79m**; deste segue com azimute de $230^{\circ}55'27''$ e distância de 24,81m, confrontando com terras de , até atingir o ponto **P119**, de coordenadas **N 9.695.434,29m** e **E 570.914,53m**; deste segue com azimute de $277^{\circ}54'04''$ e distância de 0,13m, confrontando com terras de , até atingir o ponto **P120**, de coordenadas **N 9.695.434,30m** e **E 570.914,40m**; deste segue com azimute de $230^{\circ}55'25''$ e distância de 1,46m, confrontando com terras de , até atingir o ponto **P121**, de coordenadas **N 9.695.433,38m** e **E 570.913,27m**; deste segue com azimute de $277^{\circ}54'16''$ e distância de 25,16m, confrontando com terras de , até atingir o ponto **P122**, de coordenadas **N 9.695.436,84m** e **E 570.888,35m**; deste segue com azimute de $336^{\circ}24'56''$ e distância de 25,12m, confrontando com terras de , até atingir o ponto **P123**, de coordenadas **N 9.695.459,86m** e **E 570.878,30m**; deste segue com azimute de $348^{\circ}23'32''$ e distância de 25,30m, confrontando com terras de , até atingir o ponto **P124**, de coordenadas **N 9.695.484,64m** e **E 570.873,21m**; deste segue com azimute de $356^{\circ}28'35''$ e distância de 25,22m, confrontando com terras de , até atingir o ponto **P125**, de coordenadas **N 9.695.509,81m** e **E 570.871,66m**; deste segue com azimute de $65^{\circ}33'07''$ e distância de 1,41m, confrontando com terras de , até atingir o ponto **P126**, de coordenadas **N 9.695.510,40m** e **E 570.872,94m**; deste segue com azimute de $356^{\circ}28'56''$ e distância de 0,32m, confrontando com terras de , até atingir o ponto **P127**, de coordenadas **N 9.695.510,72m** e **E 570.872,92m**; deste segue com azimute de $65^{\circ}33'08''$ e distância de 24,40m, confrontando com terras de , até atingir o ponto **P128**, de



PREFEITURA DE SÃO LUÍS

SECRETARIA MUNICIPAL DE GOVERNO

MINUTA DE ANTEPROJETO DE LEI Nº _____ DE _____ DE 2019

coordenadas N **9.695.520,81m** e E **570.895,13m**; deste segue com azimute de 43°31'41" e distância de 24,80m, confrontando com terras de , até atingir o ponto **P129**, de coordenadas N **9.695.538,79m** e E **570.912,21m**; deste segue com azimute de 56°24'55" e distância de 1,31m, confrontando com terras de , até atingir o ponto **P130**, de coordenadas N **9.695.539,52m** e E **570.913,30m**; deste segue com azimute de 43°31'31" e distância de 0,24m, confrontando com terras de , até atingir o ponto **P131**, de coordenadas N **9.695.539,70m** e E **570.913,47m**; deste segue com azimute de 56°24'56" e distância de 27,12m, confrontando com terras de , até atingir o ponto **P132**, de coordenadas N **9.695.554,70m** e E **570.936,06m**; deste segue com azimute de 85°38'09" e distância de 26,68m, confrontando com terras de , até atingir o ponto **P133**, de coordenadas N **9.695.556,73m** e E **570.962,66m**; deste segue com azimute de 58°45'51" e distância de 25,06m, confrontando com terras de , até atingir o ponto **P134**, de coordenadas N **9.695.569,72m** e E **570.984,09m**; deste segue com azimute de 33°30'05" e distância de 26,65m, confrontando com terras de , até atingir o ponto **P135**, de coordenadas N **9.695.591,94m** e E **570.998,80m**; deste segue com azimute de 2°00'46" e distância de 25,34m, confrontando com terras de , até atingir o ponto **P136**, de coordenadas N **9.695.617,26m** e E **570.999,69m**; deste segue com azimute de 336°02'58" e distância de 25,30m, confrontando com terras de , até atingir o ponto **P137**, de coordenadas N **9.695.640,38m** e E **570.989,42m**; deste segue com azimute de 333°25'31" e distância de 26,73m, confrontando com terras de , até atingir o ponto **P138**, de coordenadas N **9.695.664,29m** e E **570.977,46m**; deste segue com azimute de 317°43'45" e distância de 26,14m, confrontando com terras de , até atingir o ponto **P139**, de coordenadas N **9.695.683,63m** e E **570.959,88m**; deste segue com azimute de 335°41'55" e distância de 25,93m, confrontando com terras de , até atingir o ponto **P140**, de coordenadas N **9.695.707,26m** e E **570.949,21m**; deste segue com azimute de 319°55'53" e distância de 26,24m, confrontando com terras de , até atingir o ponto **P141**, de coordenadas N **9.695.727,34m** e E **570.932,32m**; deste segue com azimute de 321°06'35" e distância de 25,64m, confrontando com terras de , até atingir o ponto **P142**, de coordenadas N **9.695.747,30m** e E **570.916,22m**; deste segue com azimute de 13°32'19" e distância de 25,12m, confrontando com terras de , até atingir o ponto **P143**, de coordenadas N **9.695.771,72m** e E **570.922,10m**; deste segue com azimute de 64°25'54" e distância de 1,31m, confrontando com terras de , até atingir o ponto **P144**, de coordenadas N **9.695.772,29m** e E **570.923,28m**; deste segue com azimute de 13°32'16" e distância de 0,35m, confrontando com terras de , até atingir o ponto **P145**, de coordenadas N **9.695.772,63m** e E **570.923,36m**; deste segue com azimute de 64°25'53" e distância de 26,23m, confrontando com terras de , até atingir o ponto **P146**, de coordenadas N **9.695.783,95m** e E **570.947,02m**; deste segue com azimute de 58°16'29" e distância de 24,92m, confrontando com terras de , até atingir o ponto **P147**, de coordenadas N **9.695.797,05m** e E **570.968,22m**; deste segue com azimute de 49°19'16" e distância de 26,63m, confrontando com terras de , até atingir o ponto **P148**, de coordenadas N **9.695.814,41m** e E **570.988,42m**; deste segue com azimute de 52°07'24" e distância de 25,72m, confrontando com terras de , até atingir o ponto **P149**, de coordenadas N **9.695.830,20m** e E **571.008,72m**; deste segue com azimute de 48°05'32" e distância de 25,69m, confrontando com terras de , até atingir o ponto **P150**, de coordenadas N **9.695.847,36m** e E **571.027,84m**; deste segue com azimute de 37°16'35" e distância de 27,62m, confrontando com terras de , até atingir o ponto **P151**, de coordenadas N **9.695.869,34m** e E **571.044,57m**; deste segue com azimute de 23°01'07" e distância de 25,09m, confrontando com terras de , até atingir o ponto **P152**, de coordenadas N **9.695.892,43m** e E **571.054,38m**; deste segue com azimute de 17°55'31" e distância de 26,32m, confrontando com terras de , até atingir o ponto **P153**, de coordenadas N **9.695.917,47m** e E **571.062,48m**; deste segue com azimute de 12°10'52" e distância de 25,02m, confrontando com terras de , até atingir o ponto **P154**, de coordenadas N **9.695.941,93m** e E **571.067,76m**; deste segue com azimute de 0°05'20" e distância de 25,77m, confrontando com terras de , até atingir o ponto **P155**, de coordenadas N **9.695.967,70m** e E **571.067,80m**; deste segue com azimute de 325°03'23" e distância de 2,58m, confrontando com terras de , até atingir o ponto **P156**, de coordenadas N **9.695.969,82m** e E **571.066,32m**; deste segue com azimute de 325°03'46" e distância de 23,40m, confrontando com terras de , até atingir o ponto **P157**, de coordenadas N **9.695.989,00m** e E **571.052,92m**; deste segue com azimute de 294°17'17" e distância de 25,55m, confrontando com terras de , até atingir o ponto **P158**, de coordenadas N **9.695.999,51m** e E **571.029,63m**; deste segue com azimute de 257°54'59" e distância de 25,70m, confrontando com terras de , até atingir o ponto **P159**, de coordenadas N **9.695.994,13m** e E **571.004,50m**; deste segue com azimute de 251°17'12" e distância de 25,37m, confrontando com terras de , até atingir o ponto **P160**, de coordenadas N **9.695.985,99m** e E **570.980,47m**; deste segue com azimute de 262°33'24" e distância de 25,71m, confrontando com terras de , até atingir o ponto **P161**, de coordenadas N **9.695.982,66m** e E **570.954,98m**; deste segue com azimute de 264°31'39" e distância de 26,84m, confrontando com terras de , até atingir o ponto **P162**, de coordenadas N **9.695.980,10m** e E **570.928,26m**; deste segue com azimute de 274°44'53" e distância de 27,66m, confrontando com terras de , até atingir o ponto **P163**, de coordenadas N **9.695.982,39m** e E **570.900,69m**; deste segue com azimute de 271°58'51" e distância de 24,59m, confrontando com terras de , até atingir o ponto **P164**, de coordenadas N **9.695.983,24m** e E **570.876,11m**; deste segue com azimute de 271°53'28" e distância de 25,45m,



PREFEITURA DE SÃO LUÍS

SECRETARIA MUNICIPAL DE GOVERNO

MINUTA DE ANTEPROJETO DE LEI Nº _____ DE _____ DE 2019

confrontando com terras de , até atingir o ponto **P165**, de coordenadas **N 9.695.984,08m** e **E 570.850,67m**; deste segue com azimute de $262^{\circ}44'02''$ e distância de 18,19m, confrontando com terras de , até atingir o ponto **P166**, de coordenadas **N 9.695.981,78m** e **E 570.832,63m**; deste segue com azimute de $281^{\circ}28'54''$ e distância de 27,48m, confrontando com terras de , até atingir o ponto **P167**, de coordenadas **N 9.695.987,25m** e **E 570.805,70m**; deste segue com azimute de $281^{\circ}03'22''$ e distância de 28,32m, confrontando com terras de , até atingir o ponto **P168**, de coordenadas **N 9.695.992,68m** e **E 570.777,91m**; deste segue com azimute de $278^{\circ}00'38''$ e distância de 27,77m, confrontando com terras de , até atingir o ponto **P169**, de coordenadas **N 9.695.996,55m** e **E 570.750,41m**; deste segue com azimute de $278^{\circ}38'53''$ e distância de 25,00m, confrontando com terras de , até atingir o ponto **P170**, de coordenadas **N 9.696.000,31m** e **E 570.725,69m**; deste segue com azimute de $326^{\circ}19'43''$ e distância de 25,63m, confrontando com terras de , até atingir o ponto **P171**, de coordenadas **N 9.696.021,64m** e **E 570.711,48m**; deste segue com azimute de $9^{\circ}02'35''$ e distância de 26,28m, confrontando com terras de , até atingir o ponto **P172**, de coordenadas **N 9.696.047,59m** e **E 570.715,61m**; deste segue com azimute de $351^{\circ}13'06''$ e distância de 26,00m, confrontando com terras de , até atingir o ponto **P173**, de coordenadas **N 9.696.073,29m** e **E 570.711,64m**; deste segue com azimute de $280^{\circ}11'45''$ e distância de 25,42m, confrontando com terras de , até atingir o ponto **P174**, de coordenadas **N 9.696.077,79m** e **E 570.686,62m**; deste segue com azimute de $242^{\circ}24'28''$ e distância de 26,19m, confrontando com terras de , até atingir o ponto **P175**, de coordenadas **N 9.696.065,66m** e **E 570.663,41m**; deste segue com azimute de $242^{\circ}05'52''$ e distância de 25,88m, confrontando com terras de , até atingir o ponto **P176**, de coordenadas **N 9.696.053,55m** e **E 570.640,54m**; deste segue com azimute de $243^{\circ}16'39''$ e distância de 25,97m, confrontando com terras de , até atingir o ponto **P177**, de coordenadas **N 9.696.041,87m** e **E 570.617,34m**; deste segue com azimute de $250^{\circ}00'28''$ e distância de 27,47m, confrontando com terras de , até atingir o ponto **P178**, de coordenadas **N 9.696.032,48m** e **E 570.591,53m**; deste segue com azimute de $261^{\circ}24'55''$ e distância de 25,86m, confrontando com terras de , até atingir o ponto **P179**, de coordenadas **N 9.696.028,62m** e **E 570.565,96m**; deste segue com azimute de $268^{\circ}36'48''$ e distância de 26,86m, confrontando com terras de , até atingir o ponto **P180**, de coordenadas **N 9.696.027,97m** e **E 570.539,11m**; deste segue com azimute de $269^{\circ}33'27''$ e distância de 27,20m, confrontando com terras de , até atingir o ponto **P181**, de coordenadas **N 9.696.027,76m** e **E 570.511,91m**; deste segue com azimute de $283^{\circ}02'17''$ e distância de 25,89m, confrontando com terras de , até atingir o ponto **P182**, de coordenadas **N 9.696.033,60m** e **E 570.486,69m**; deste segue com azimute de $299^{\circ}15'25''$ e distância de 26,66m, confrontando com terras de , até atingir o ponto **P183**, de coordenadas **N 9.696.046,63m** e **E 570.463,43m**; deste segue com azimute de $296^{\circ}13'35''$ e distância de 27,24m, confrontando com terras de , até atingir o ponto **P184**, de coordenadas **N 9.696.058,67m** e **E 570.438,99m**; deste segue com azimute de $293^{\circ}48'17''$ e distância de 25,07m, confrontando com terras de , até atingir o ponto **P185**, de coordenadas **N 9.696.068,79m** e **E 570.416,05m**; deste segue com azimute de $297^{\circ}20'36''$ e distância de 27,00m, confrontando com terras de , até atingir o ponto **P186**, de coordenadas **N 9.696.081,19m** e **E 570.392,07m**; deste segue com azimute de $303^{\circ}41'02''$ e distância de 25,44m, confrontando com terras de , até atingir o ponto **P187**, de coordenadas **N 9.696.095,30m** e **E 570.370,90m**; deste segue com azimute de $287^{\circ}08'29''$ e distância de 27,31m, confrontando com terras de , até atingir o ponto **P188**, de coordenadas **N 9.696.103,35m** e **E 570.344,80m**; deste segue com azimute de $310^{\circ}21'02''$ e distância de 25,56m, confrontando com terras de , até atingir o ponto **P189**, de coordenadas **N 9.696.119,90m** e **E 570.325,32m**; deste segue com azimute de $305^{\circ}19'22''$ e distância de 25,70m, confrontando com terras de , até atingir o ponto **P190**, de coordenadas **N 9.696.134,76m** e **E 570.304,35m**; deste segue com azimute de $292^{\circ}15'44''$ e distância de 20,09m, confrontando com terras de , até atingir o ponto **P191**, de coordenadas **N 9.696.142,37m** e **E 570.285,76m**; deste segue com azimute de $295^{\circ}39'02''$ e distância de 25,19m, confrontando com terras de , até atingir o ponto **P192**, de coordenadas **N 9.696.153,28m** e **E 570.263,05m**; deste segue com azimute de $233^{\circ}21'29''$ e distância de 25,12m, confrontando com terras de , até atingir o ponto **P193**, de coordenadas **N 9.696.138,29m** e **E 570.242,89m**; deste segue com azimute de $193^{\circ}49'05''$ e distância de 27,38m, confrontando com terras de , até atingir o ponto **P194**, de coordenadas **N 9.696.111,70m** e **E 570.236,35m**; deste segue com azimute de $188^{\circ}40'57''$ e distância de 27,42m, confrontando com terras de , até atingir o ponto **P195**, de coordenadas **N 9.696.084,59m** e **E 570.232,21m**; deste segue com azimute de $213^{\circ}39'56''$ e distância de 26,01m, confrontando com terras de , até atingir o ponto **P196**, de coordenadas **N 9.696.062,94m** e **E 570.217,79m**; deste segue com azimute de $278^{\circ}07'56''$ e distância de 0,61m, confrontando com terras de , até atingir o ponto **P197**, de coordenadas **N 9.696.063,02m** e **E 570.217,19m**; deste segue com azimute de $213^{\circ}39'55''$ e distância de 1,19m, confrontando com terras de , até atingir o ponto **P198**, de coordenadas **N 9.696.062,03m** e **E 570.216,53m**; deste segue com azimute de $278^{\circ}07'48''$ e distância de 25,03m, confrontando com terras de , até atingir o ponto **P199**, de coordenadas **N 9.696.065,57m** e **E 570.191,75m**; deste segue com azimute de $333^{\circ}20'59''$ e distância de 27,11m, confrontando com terras de , até atingir o ponto **P200**, de coordenadas **N 9.696.089,80m** e **E 570.179,59m**; deste segue com azimute de $325^{\circ}53'05''$ e distância de 25,80m, confrontando com terras de , até atingir o ponto **P201**, de coordenadas **N 9.696.111,16m** e **E 570.165,12m**; deste



PREFEITURA DE SÃO LUÍS

SECRETARIA MUNICIPAL DE GOVERNO

MINUTA DE ANTEPROJETO DE LEI Nº _____ DE _____ DE 2019

segue com azimute de $332^{\circ}06'26''$ e distância de 27,02m, confrontando com terras de , até atingir o ponto **P202**, de coordenadas **N 9.696.135,04m** e **E 570.152,48m**; deste segue com azimute de $331^{\circ}27'08''$ e distância de 26,12m, confrontando com terras de , até atingir o ponto **P203**, de coordenadas **N 9.696.157,98m** e **E 570.140,00m**; deste segue com azimute de $351^{\circ}52'18''$ e distância de 24,67m, confrontando com terras de , até atingir o ponto **P204**, de coordenadas **N 9.696.182,40m** e **E 570.136,51m**; deste segue com azimute de $343^{\circ}10'55''$ e distância de 26,26m, confrontando com terras de , até atingir o ponto **P205**, de coordenadas **N 9.696.207,54m** e **E 570.128,91m**; deste segue com azimute de $343^{\circ}54'02''$ e distância de 26,32m, confrontando com terras de , até atingir o ponto **P206**, de coordenadas **N 9.696.232,83m** e **E 570.121,61m**; deste segue com azimute de $335^{\circ}15'45''$ e distância de 30,20m, confrontando com terras de , até atingir o ponto **P207**, de coordenadas **N 9.696.260,25m** e **E 570.108,98m**; deste segue com azimute de $330^{\circ}49'32''$ e distância de 26,94m, confrontando com terras de , até atingir o ponto **P208**, de coordenadas **N 9.696.283,78m** e **E 570.095,84m**; deste segue com azimute de $333^{\circ}17'20''$ e distância de 30,28m, confrontando com terras de , até atingir o ponto **P209**, de coordenadas **N 9.696.310,82m** e **E 570.082,23m**; deste segue com azimute de $11^{\circ}25'48''$ e distância de 11,33m, confrontando com terras de , até atingir o ponto **P210**, de coordenadas **N 9.696.321,93m** e **E 570.084,48m**; deste segue com azimute de $312^{\circ}18'18''$ e distância de 25,10m, confrontando com terras de , até atingir o ponto **P211**, de coordenadas **N 9.696.338,83m** e **E 570.065,92m**; deste segue com azimute de $315^{\circ}24'53''$ e distância de 26,24m, confrontando com terras de , até atingir o ponto **P212**, de coordenadas **N 9.696.357,52m** e **E 570.047,50m**; deste segue com azimute de $332^{\circ}41'11''$ e distância de 27,49m, confrontando com terras de , até atingir o ponto **P213**, de coordenadas **N 9.696.381,94m** e **E 570.034,88m**; deste segue com azimute de $18^{\circ}15'30''$ e distância de 18,28m, confrontando com terras de , até atingir o ponto **P214**, de coordenadas **N 9.696.399,30m** e **E 570.040,61m**; deste segue com azimute de $314^{\circ}36'23''$ e distância de 1,70m, confrontando com terras de , até atingir o ponto **P215**, de coordenadas **N 9.696.400,49m** e **E 570.039,40m**; deste segue com azimute de $296^{\circ}46'54''$ e distância de 25,28m, confrontando com terras de , até atingir o ponto **P216**, de coordenadas **N 9.696.411,88m** e **E 570.016,83m**; deste segue com azimute de $314^{\circ}57'23''$ e distância de 25,92m, confrontando com terras de , até atingir o ponto **P217**, de coordenadas **N 9.696.430,20m** e **E 569.998,49m**; deste segue com azimute de $312^{\circ}22'07''$ e distância de 27,16m, confrontando com terras de , até atingir o ponto **P218**, de coordenadas **N 9.696.448,50m** e **E 569.978,42m**; deste segue com azimute de $313^{\circ}54'12''$ e distância de 25,98m, confrontando com terras de , até atingir o ponto **P219**, de coordenadas **N 9.696.466,52m** e **E 569.959,70m**; deste segue com azimute de $297^{\circ}55'49''$ e distância de 24,49m, confrontando com terras de , até atingir o ponto **P220**, de coordenadas **N 9.696.477,99m** e **E 569.938,06m**; deste segue com azimute de $293^{\circ}27'19''$ e distância de 25,25m, confrontando com terras de , até atingir o ponto **P221**, de coordenadas **N 9.696.488,04m** e **E 569.914,90m**; deste segue com azimute de $303^{\circ}16'12''$ e distância de 26,93m, confrontando com terras de , até atingir o ponto **P222**, de coordenadas **N 9.696.502,81m** e **E 569.892,39m**; deste segue com azimute de $309^{\circ}35'27''$ e distância de 26,61m, confrontando com terras de , até atingir o ponto **P223**, de coordenadas **N 9.696.519,77m** e **E 569.871,88m**; deste segue com azimute de $85^{\circ}42'13''$ e distância de 2,16m, confrontando com terras de , até atingir o ponto **P224**, de coordenadas **N 9.696.519,93m** e **E 569.874,04m**; deste segue com azimute de $309^{\circ}35'20''$ e distância de 1,16m, confrontando com terras de , até atingir o ponto **P225**, de coordenadas **N 9.696.520,67m** e **E 569.873,14m**; deste segue com azimute de $85^{\circ}41'49''$ e distância de 2,18m, confrontando com terras de , até atingir o ponto **P226**, de coordenadas **N 9.696.520,84m** e **E 569.875,31m**; deste segue com azimute de $99^{\circ}42'58''$ e distância de 25,28m, confrontando com terras de , até atingir o ponto **P227**, de coordenadas **N 9.696.516,57m** e **E 569.900,23m**; deste segue com azimute de $117^{\circ}10'52''$ e distância de 27,23m, confrontando com terras de , até atingir o ponto **P228**, de coordenadas **N 9.696.504,13m** e **E 569.924,46m**; deste segue com azimute de $119^{\circ}42'35''$ e distância de 26,78m, confrontando com terras de , até atingir o ponto **P229**, de coordenadas **N 9.696.490,86m** e **E 569.947,71m**; deste segue com azimute de $83^{\circ}14'43''$ e distância de 24,21m, confrontando com terras de , até atingir o ponto **P230**, de coordenadas **N 9.696.493,71m** e **E 569.971,76m**; deste segue com azimute de $61^{\circ}00'24''$ e distância de 27,84m, confrontando com terras de , até atingir o ponto **P231**, de coordenadas **N 9.696.507,20m** e **E 569.996,11m**; deste segue com azimute de $57^{\circ}31'42''$ e distância de 24,00m, confrontando com terras de , até atingir o ponto **P232**, de coordenadas **N 9.696.520,09m** e **E 570.016,35m**; deste segue com azimute de $275^{\circ}24'19''$ e distância de 23,75m, confrontando com terras de , até atingir o ponto **P233**, de coordenadas **N 9.696.522,32m** e **E 569.992,71m**; deste segue com azimute de $243^{\circ}31'53''$ e distância de 24,80m, confrontando com terras de , até atingir o ponto **P234**, de coordenadas **N 9.696.511,27m** e **E 569.970,51m**; deste segue com azimute de $229^{\circ}11'23''$ e distância de 5,01m, confrontando com terras de , até atingir o ponto **P235**, de coordenadas **N 9.696.507,99m** e **E 569.966,71m**; deste segue com azimute de $292^{\circ}37'20''$ e distância de 0,16m, confrontando com terras de , até atingir o ponto **P236**, de coordenadas **N 9.696.508,05m** e **E 569.966,57m**; deste segue com azimute de $229^{\circ}11'22''$ e distância de 1,47m, confrontando com terras de , até atingir o ponto **P237**, de coordenadas **N 9.696.507,09m** e **E 569.965,45m**; deste segue com azimute de $292^{\circ}36'21''$ e distância de 25,16m, confrontando com terras de , até atingir o ponto **P238**, de



PREFEITURA DE SÃO LUÍS

SECRETARIA MUNICIPAL DE GOVERNO

MINUTA DE ANTEPROJETO DE LEI Nº _____ DE _____ DE 2019

coordenadas N 9.696.516,76m e E 569.942,22m; deste segue com azimute de 59°39'32" e distância de 1,65m, confrontando com terras de , até atingir o ponto P239, de coordenadas N 9.696.517,60m e E 569.943,65m; deste segue com azimute de 292°35'32" e distância de 0,18m, confrontando com terras de , até atingir o ponto P240, de coordenadas N 9.696.517,67m e E 569.943,48m; deste segue com azimute de 59°39'33" e distância de 9,00m, confrontando com terras de , até atingir o ponto P241, de coordenadas N 9.696.522,21m e E 569.951,25m; deste segue com azimute de 57°44'24" e distância de 25,17m, confrontando com terras de , até atingir o ponto P242, de coordenadas N 9.696.535,64m e E 569.972,53m; deste segue com azimute de 50°58'37" e distância de 26,10m, confrontando com terras de , até atingir o ponto P243, de coordenadas N 9.696.552,08m e E 569.992,81m; deste segue com azimute de 64°24'15" e distância de 0,40m, confrontando com terras de , até atingir o ponto P244, de coordenadas N 9.696.552,25m e E 569.993,17m; deste segue com azimute de 50°58'36" e distância de 1,16m, confrontando com terras de , até atingir o ponto P245, de coordenadas N 9.696.552,98m e E 569.994,07m; deste segue com azimute de 64°24'01" e distância de 27,59m, confrontando com terras de , até atingir o ponto P246, de coordenadas N 9.696.564,90m e E 570.018,95m; deste segue com azimute de 70°19'51" e distância de 23,59m, confrontando com terras de , até atingir o ponto P247, de coordenadas N 9.696.572,84m e E 570.041,17m; deste segue com azimute de 269°50'28" e distância de 20,39m, confrontando com terras de , até atingir o ponto P248, de coordenadas N 9.696.572,79m e E 570.020,78m; deste segue com azimute de 253°51'37" e distância de 25,63m, confrontando com terras de , até atingir o ponto P249, de coordenadas N 9.696.565,66m e E 569.996,16m; deste segue com azimute de 243°53'56" e distância de 25,21m, confrontando com terras de , até atingir o ponto P250, de coordenadas N 9.696.554,57m e E 569.973,52m; deste segue com azimute de 229°54'43" e distância de 26,03m, confrontando com terras de , até atingir o ponto P251, de coordenadas N 9.696.537,81m e E 569.953,61m; deste segue com azimute de 259°35'24" e distância de 0,25m, confrontando com terras de , até atingir o ponto P252, de coordenadas N 9.696.537,77m e E 569.953,37m; deste segue com azimute de 229°54'44" e distância de 1,33m, confrontando com terras de , até atingir o ponto P253, de coordenadas N 9.696.536,91m e E 569.952,35m; deste segue com azimute de 259°34'43" e distância de 25,73m, confrontando com terras de , até atingir o ponto P254, de coordenadas N 9.696.532,26m e E 569.927,05m; deste segue com azimute de 272°01'42" e distância de 27,01m, confrontando com terras de , até atingir o ponto P255, de coordenadas N 9.696.533,21m e E 569.900,05m; deste segue com azimute de 277°54'06" e distância de 27,65m, confrontando com terras de , até atingir o ponto P256, de coordenadas N 9.696.537,01m e E 569.872,66m; deste segue com azimute de 283°50'30" e distância de 24,75m, confrontando com terras de , até atingir o ponto P257, de coordenadas N 9.696.542,93m e E 569.848,63m; deste segue com azimute de 326°59'47" e distância de 25,46m, confrontando com terras de , até atingir o ponto P258, de coordenadas N 9.696.564,28m e E 569.834,76m; deste segue com azimute de 57°48'27" e distância de 1,55m, confrontando com terras de , até atingir o ponto P259, de coordenadas N 9.696.565,11m e E 569.836,08m; deste segue com azimute de 326°59'58" e distância de 0,09m, confrontando com terras de , até atingir o ponto P260, de coordenadas N 9.696.565,19m e E 569.836,03m; deste segue com azimute de 57°48'25" e distância de 19,42m, confrontando com terras de , até atingir o ponto P261, de coordenadas N 9.696.575,53m e E 569.852,46m; deste segue com azimute de 262°00'04" e distância de 24,58m, confrontando com terras de , até atingir o ponto P262, de coordenadas N 9.696.572,11m e E 569.828,12m; deste segue com azimute de 263°31'51" e distância de 22,54m, confrontando com terras de , até atingir o ponto P263, de coordenadas N 9.696.569,57m e E 569.805,72m; deste segue com azimute de 292°16'51" e distância de 27,06m, confrontando com terras de , até atingir o ponto P264, de coordenadas N 9.696.579,83m e E 569.780,68m; deste segue com azimute de 295°40'03" e distância de 25,12m, confrontando com terras de , até atingir o ponto P265, de coordenadas N 9.696.590,71m e E 569.758,04m; deste segue com azimute de 303°39'29" e distância de 25,06m, confrontando com terras de , até atingir o ponto P266, de coordenadas N 9.696.604,60m e E 569.737,18m; deste segue com azimute de 310°50'01" e distância de 28,91m, confrontando com terras de , até atingir o ponto P267, de coordenadas N 9.696.623,50m e E 569.715,31m; deste segue com azimute de 309°07'00" e distância de 26,63m, confrontando com terras de , até atingir o ponto P268, de coordenadas N 9.696.640,30m e E 569.694,65m; deste segue com azimute de 5°39'05" e distância de 14,32m, confrontando com terras de , até atingir o ponto P269, de coordenadas N 9.696.654,55m e E 569.696,06m; deste segue com azimute de 40°19'45" e distância de 17,80m, confrontando com terras de , até atingir o ponto P270, de coordenadas N 9.696.668,12m e E 569.707,58m; deste segue com azimute de 303°16'37" e distância de 4,59m, confrontando com terras de , até atingir o ponto P271, de coordenadas N 9.696.670,64m e E 569.703,74m; deste segue com azimute de 282°12'39" e distância de 26,19m, confrontando com terras de , até atingir o ponto P272, de coordenadas N 9.696.676,18m e E 569.678,14m; deste segue com azimute de 290°28'10" e distância de 1,69m, confrontando com terras de , até atingir o ponto P273, de coordenadas N 9.696.676,77m e E 569.676,56m; deste segue com azimute de 301°42'24" e distância de 25,40m, confrontando com terras de , até atingir o ponto P274, de coordenadas N 9.696.690,12m e E 569.654,95m; deste segue com azimute de 328°32'29" e distância de 26,00m,



PREFEITURA DE SÃO LUÍS

SECRETARIA MUNICIPAL DE GOVERNO

MINUTA DE ANTEPROJETO DE LEI Nº _____ DE _____ DE 2019

confrontando com terras de , até atingir o ponto **P275**, de coordenadas **N 9.696.712,30m** e **E 569.641,38m**; deste segue com azimute de $321^{\circ}08'51''$ e distância de 10,23m, confrontando com terras de , até atingir o ponto **P276**, de coordenadas **N 9.696.720,27m** e **E 569.634,96m**; deste segue com azimute de $320^{\circ}32'31''$ e distância de 25,11m, confrontando com terras de , até atingir o ponto **P277**, de coordenadas **N 9.696.739,66m** e **E 569.619,00m**; deste segue com azimute de $320^{\circ}29'30''$ e distância de 25,42m, confrontando com terras de , até atingir o ponto **P278**, de coordenadas **N 9.696.759,27m** e **E 569.602,83m**; deste segue com azimute de $34^{\circ}33'30''$ e distância de 15,18m, confrontando com terras de , até atingir o ponto **P279**, de coordenadas **N 9.696.771,77m** e **E 569.611,44m**; deste segue com azimute de $121^{\circ}58'34''$ e distância de 0,53m, confrontando com terras de , até atingir o ponto **P280**, de coordenadas **N 9.696.771,49m** e **E 569.611,88m**; deste segue com azimute de $34^{\circ}33'30''$ e distância de 1,44m, confrontando com terras de , até atingir o ponto **P281**, de coordenadas **N 9.696.772,67m** e **E 569.612,70m**; deste segue com azimute de $121^{\circ}58'32''$ e distância de 4,08m, confrontando com terras de , até atingir o ponto **P282**, de coordenadas **N 9.696.770,51m** e **E 569.616,16m**; deste segue com azimute de $124^{\circ}07'04''$ e distância de 26,74m, confrontando com terras de , até atingir o ponto **P283**, de coordenadas **N 9.696.755,51m** e **E 569.638,30m**; deste segue com azimute de $108^{\circ}24'28''$ e distância de 26,54m, confrontando com terras de , até atingir o ponto **P284**, de coordenadas **N 9.696.747,13m** e **E 569.663,48m**; deste segue com azimute de $97^{\circ}22'47''$ e distância de 26,78m, confrontando com terras de , até atingir o ponto **P285**, de coordenadas **N 9.696.743,69m** e **E 569.690,04m**; deste segue com azimute de $69^{\circ}07'50''$ e distância de 24,95m, confrontando com terras de , até atingir o ponto **P286**, de coordenadas **N 9.696.752,58m** e **E 569.713,36m**; deste segue com azimute de $42^{\circ}01'09''$ e distância de 24,70m, confrontando com terras de , até atingir o ponto **P287**, de coordenadas **N 9.696.770,93m** e **E 569.729,89m**; deste segue com azimute de $32^{\circ}10'31''$ e distância de 25,07m, confrontando com terras de , até atingir o ponto **P288**, de coordenadas **N 9.696.792,15m** e **E 569.743,24m**; deste segue com azimute de $257^{\circ}08'30''$ e distância de 6,61m, confrontando com terras de , até atingir o ponto **P289**, de coordenadas **N 9.696.790,68m** e **E 569.736,80m**; deste segue com azimute de $234^{\circ}24'06''$ e distância de 25,32m, confrontando com terras de , até atingir o ponto **P290**, de coordenadas **N 9.696.775,94m** e **E 569.716,21m**; deste segue com azimute de $242^{\circ}41'26''$ e distância de 25,13m, confrontando com terras de , até atingir o ponto **P291**, de coordenadas **N 9.696.764,41m** e **E 569.693,88m**; deste segue com azimute de $281^{\circ}49'57''$ e distância de 27,31m, confrontando com terras de , até atingir o ponto **P292**, de coordenadas **N 9.696.770,01m** e **E 569.667,15m**; deste segue com azimute de $313^{\circ}24'14''$ e distância de 27,42m, confrontando com terras de , até atingir o ponto **P293**, de coordenadas **N 9.696.788,85m** e **E 569.647,23m**; deste segue com azimute de $312^{\circ}13'23''$ e distância de 28,02m, confrontando com terras de , até atingir o ponto **P294**, de coordenadas **N 9.696.807,68m** e **E 569.626,48m**; deste segue com azimute de $286^{\circ}48'10''$ e distância de 25,43m, confrontando com terras de , até atingir o ponto **P295**, de coordenadas **N 9.696.815,03m** e **E 569.602,14m**; deste segue com azimute de $295^{\circ}46'08''$ e distância de 26,38m, confrontando com terras de , até atingir o ponto **P296**, de coordenadas **N 9.696.826,50m** e **E 569.578,38m**; deste segue com azimute de $332^{\circ}08'28''$ e distância de 4,56m, confrontando com terras de , até atingir o ponto **P297**, de coordenadas **N 9.696.830,53m** e **E 569.576,25m**; deste segue com azimute de $351^{\circ}37'35''$ e distância de 25,96m, confrontando com terras de , até atingir o ponto **P298**, de coordenadas **N 9.696.856,21m** e **E 569.572,47m**; deste segue com azimute de $338^{\circ}03'22''$ e distância de 26,92m, confrontando com terras de , até atingir o ponto **P299**, de coordenadas **N 9.696.881,18m** e **E 569.562,41m**; deste segue com azimute de $343^{\circ}14'43''$ e distância de 26,64m, confrontando com terras de , até atingir o ponto **P300**, de coordenadas **N 9.696.906,69m** e **E 569.554,73m**; deste segue com azimute de $353^{\circ}39'45''$ e distância de 26,00m, confrontando com terras de , até atingir o ponto **P301**, de coordenadas **N 9.696.932,53m** e **E 569.551,86m**; deste segue com azimute de $355^{\circ}37'09''$ e distância de 26,97m, confrontando com terras de , até atingir o ponto **P302**, de coordenadas **N 9.696.959,42m** e **E 569.549,80m**; deste segue com azimute de $1^{\circ}46'37''$ e distância de 25,80m, confrontando com terras de , até atingir o ponto **P303**, de coordenadas **N 9.696.985,21m** e **E 569.550,60m**; deste segue com azimute de $12^{\circ}24'34''$ e distância de 29,73m, confrontando com terras de , até atingir o ponto **P304**, de coordenadas **N 9.697.014,25m** e **E 569.556,99m**; deste segue com azimute de $15^{\circ}31'20''$ e distância de 28,44m, confrontando com terras de , até atingir o ponto **P305**, de coordenadas **N 9.697.041,65m** e **E 569.564,60m**; deste segue com azimute de $0^{\circ}05'09''$ e distância de 26,69m, confrontando com terras de , até atingir o ponto **P306**, de coordenadas **N 9.697.068,34m** e **E 569.564,64m**; deste segue com azimute de $3^{\circ}28'03''$ e distância de 27,94m, confrontando com terras de , até atingir o ponto **P307**, de coordenadas **N 9.697.096,23m** e **E 569.566,33m**; deste segue com azimute de $30^{\circ}40'28''$ e distância de 26,15m, confrontando com terras de , até atingir o ponto **P308**, de coordenadas **N 9.697.118,72m** e **E 569.579,67m**; deste segue com azimute de $138^{\circ}04'45''$ e distância de 0,65m, confrontando com terras de , até atingir o ponto **P309**, de coordenadas **N 9.697.118,23m** e **E 569.580,10m**; deste segue com azimute de $30^{\circ}40'25''$ e distância de 1,62m, confrontando com terras de , até atingir o ponto **P310**, de coordenadas **N 9.697.119,62m** e **E 569.580,93m**; deste segue com azimute de $138^{\circ}04'48''$ e distância de 27,24m, confrontando com terras de , até atingir o ponto **P311**, de coordenadas **N 9.697.099,35m** e **E 569.599,13m**; deste



PREFEITURA DE SÃO LUÍS

SECRETARIA MUNICIPAL DE GOVERNO

MINUTA DE ANTEPROJETO DE LEI Nº _____ DE _____ DE 2019

segue com azimute de $127^{\circ}54'02''$ e distância de 28,94m, confrontando com terras de , até atingir o ponto **P312**, de coordenadas **N 9.697.081,58m** e **E 569.621,96m**; deste segue com azimute de $346^{\circ}30'27''$ e distância de 13,47m, confrontando com terras de , até atingir o ponto **P313**, de coordenadas **N 9.697.094,68m** e **E 569.618,82m**; deste segue com azimute de $337^{\circ}51'06''$ e distância de 27,93m, confrontando com terras de , até atingir o ponto **P314**, de coordenadas **N 9.697.120,55m** e **E 569.608,29m**; deste segue com azimute de $336^{\circ}12'12''$ e distância de 29,81m, confrontando com terras de , até atingir o ponto **P315**, de coordenadas **N 9.697.147,83m** e **E 569.596,26m**; deste segue com azimute de $35^{\circ}14'05''$ e distância de 14,92m, confrontando com terras de , até atingir o ponto **P316**, de coordenadas **N 9.697.160,02m** e **E 569.604,87m**; deste segue com azimute de $131^{\circ}12'14''$ e distância de 0,51m, confrontando com terras de , até atingir o ponto **P317**, de coordenadas **N 9.697.159,68m** e **E 569.605,25m**; deste segue com azimute de $35^{\circ}14'11''$ e distância de 1,52m, confrontando com terras de , até atingir o ponto **P318**, de coordenadas **N 9.697.160,92m** e **E 569.606,13m**; deste segue com azimute de $131^{\circ}12'19''$ e distância de 27,67m, confrontando com terras de , até atingir o ponto **P319**, de coordenadas **N 9.697.142,69m** e **E 569.626,95m**; deste segue com azimute de $132^{\circ}33'38''$ e distância de 7,76m, confrontando com terras de , até atingir o ponto **P320**, de coordenadas **N 9.697.137,44m** e **E 569.632,67m**; deste segue com azimute de $338^{\circ}20'56''$ e distância de 24,74m, confrontando com terras de , até atingir o ponto **P321**, de coordenadas **N 9.697.160,44m** e **E 569.623,54m**; deste segue com azimute de $350^{\circ}08'42''$ e distância de 27,81m, confrontando com terras de , até atingir o ponto **P322**, de coordenadas **N 9.697.187,84m** e **E 569.618,78m**; deste segue com azimute de $11^{\circ}47'53''$ e distância de 9,19m, confrontando com terras de , até atingir o ponto **P323**, de coordenadas **N 9.697.196,84m** e **E 569.620,66m**; deste segue com azimute de $30^{\circ}35'31''$ e distância de 25,35m, confrontando com terras de , até atingir o ponto **P324**, de coordenadas **N 9.697.218,66m** e **E 569.633,56m**; deste segue com azimute de $34^{\circ}26'05''$ e distância de 29,66m, confrontando com terras de , até atingir o ponto **P325**, de coordenadas **N 9.697.243,12m** e **E 569.650,33m**; deste segue com azimute de $40^{\circ}39'34''$ e distância de 26,72m, confrontando com terras de , até atingir o ponto **P326**, de coordenadas **N 9.697.263,39m** e **E 569.667,74m**; deste segue com azimute de $51^{\circ}09'19''$ e distância de 27,57m, confrontando com terras de , até atingir o ponto **P327**, de coordenadas **N 9.697.280,68m** e **E 569.689,21m**; deste segue com azimute de $136^{\circ}41'13''$ e distância de 0,09m, confrontando com terras de , até atingir o ponto **P328**, de coordenadas **N 9.697.280,62m** e **E 569.689,27m**; deste segue com azimute de $51^{\circ}09'24''$ e distância de 1,54m, confrontando com terras de , até atingir o ponto **P329**, de coordenadas **N 9.697.281,58m** e **E 569.690,47m**; deste segue com azimute de $136^{\circ}42'05''$ e distância de 2,86m, confrontando com terras de , até atingir o ponto **P330**, de coordenadas **N 9.697.279,50m** e **E 569.692,43m**; deste segue com azimute de $164^{\circ}25'20''$ e distância de 26,33m, confrontando com terras de , até atingir o ponto **P331**, de coordenadas **N 9.697.254,14m** e **E 569.699,50m**; deste segue com azimute de $157^{\circ}41'32''$ e distância de 9,46m, confrontando com terras de , até atingir o ponto **P332**, de coordenadas **N 9.697.245,39m** e **E 569.703,09m**; deste segue com azimute de $130^{\circ}56'13''$ e distância de 24,41m, confrontando com terras de , até atingir o ponto **P333**, de coordenadas **N 9.697.229,40m** e **E 569.721,53m**; deste segue com azimute de $13^{\circ}35'46''$ e distância de 16,30m, confrontando com terras de , até atingir o ponto **P334**, de coordenadas **N 9.697.245,24m** e **E 569.725,36m**; deste segue com azimute de $1^{\circ}13'01''$ e distância de 26,84m, confrontando com terras de , até atingir o ponto **P335**, de coordenadas **N 9.697.272,07m** e **E 569.725,93m**; deste segue com azimute de $2^{\circ}23'01''$ e distância de 29,34m, confrontando com terras de , até atingir o ponto **P336**, de coordenadas **N 9.697.301,38m** e **E 569.727,15m**; deste segue com azimute de $47^{\circ}55'00''$ e distância de 3,61m, confrontando com terras de , até atingir o ponto **P337**, de coordenadas **N 9.697.303,80m** e **E 569.729,83m**; deste segue com azimute de $64^{\circ}03'38''$ e distância de 0,63m, confrontando com terras de , até atingir o ponto **P338**, de coordenadas **N 9.697.304,08m** e **E 569.730,39m**; deste segue com azimute de $47^{\circ}55'04''$ e distância de 0,94m, confrontando com terras de , até atingir o ponto **P339**, de coordenadas **N 9.697.304,70m** e **E 569.731,09m**; deste segue com azimute de $64^{\circ}03'49''$ e distância de 25,68m, confrontando com terras de , até atingir o ponto **P340**, de coordenadas **N 9.697.315,93m** e **E 569.754,18m**; deste segue com azimute de $58^{\circ}12'45''$ e distância de 27,07m, confrontando com terras de , até atingir o ponto **P341**, de coordenadas **N 9.697.330,19m** e **E 569.777,19m**; deste segue com azimute de $53^{\circ}40'21''$ e distância de 27,02m, confrontando com terras de , até atingir o ponto **P342**, de coordenadas **N 9.697.346,20m** e **E 569.798,96m**; deste segue com azimute de $61^{\circ}21'43''$ e distância de 0,15m, confrontando com terras de , até atingir o ponto **P343**, de coordenadas **N 9.697.346,27m** e **E 569.799,09m**; deste segue com azimute de $53^{\circ}40'19''$ e distância de 1,40m, confrontando com terras de , até atingir o ponto **P344**, de coordenadas **N 9.697.347,10m** e **E 569.800,22m**; deste segue com azimute de $61^{\circ}21'12''$ e distância de 27,83m, confrontando com terras de , até atingir o ponto **P345**, de coordenadas **N 9.697.360,44m** e **E 569.824,64m**; deste segue com azimute de $65^{\circ}07'39''$ e distância de 27,10m, confrontando com terras de , até atingir o ponto **P346**, de coordenadas **N 9.697.371,84m** e **E 569.849,23m**; deste segue com azimute de $62^{\circ}23'53''$ e distância de 25,21m, confrontando com terras de , até atingir o ponto **P347**, de coordenadas **N 9.697.383,52m** e **E 569.871,57m**; deste segue com azimute de $66^{\circ}58'42''$ e distância de 27,21m, confrontando com terras de , até atingir o ponto **P348**, de



PREFEITURA DE SÃO LUÍS

SECRETARIA MUNICIPAL DE GOVERNO

MINUTA DE ANTEPROJETO DE LEI Nº _____ DE _____ DE 2019

coordenadas N 9.697.394,16m e E 569.896,61m; deste segue com azimute de 61°42'08" e distância de 25,44m, confrontando com terras de , até atingir o ponto P349, de coordenadas N 9.697.406,22m e E 569.919,01m; deste segue com azimute de 74°56'13" e distância de 27,74m, confrontando com terras de , até atingir o ponto P350, de coordenadas N 9.697.413,43m e E 569.945,80m; deste segue com azimute de 162°23'28" e distância de 9,65m, confrontando com terras de , até atingir o ponto P351, de coordenadas N 9.697.404,23m e E 569.948,72m; deste segue com azimute de 176°32'39" e distância de 25,22m, confrontando com terras de , até atingir o ponto P352, de coordenadas N 9.697.379,06m e E 569.950,24m; deste segue com azimute de 176°13'28" e distância de 26,73m, confrontando com terras de , até atingir o ponto P353, de coordenadas N 9.697.352,39m e E 569.952,00m; deste segue com azimute de 179°18'31" e distância de 28,18m, confrontando com terras de , até atingir o ponto P354, de coordenadas N 9.697.324,21m e E 569.952,34m; deste segue com azimute de 184°05'25" e distância de 25,94m, confrontando com terras de , até atingir o ponto P355, de coordenadas N 9.697.298,34m e E 569.950,49m; deste segue com azimute de 195°04'28" e distância de 25,57m, confrontando com terras de , até atingir o ponto P356, de coordenadas N 9.697.273,65m e E 569.943,84m; deste segue com azimute de 199°29'47" e distância de 26,46m, confrontando com terras de , até atingir o ponto P357, de coordenadas N 9.697.248,71m e E 569.935,01m; deste segue com azimute de 131°28'57" e distância de 22,36m, confrontando com terras de , até atingir o ponto P358, de coordenadas N 9.697.233,90m e E 569.951,76m; deste segue com azimute de 115°06'20" e distância de 22,99m, confrontando com terras de , até atingir o ponto P359, de coordenadas N 9.697.224,15m e E 569.972,57m; deste segue com azimute de 324°20'49" e distância de 4,76m, confrontando com terras de , até atingir o ponto P360, de coordenadas N 9.697.228,02m e E 569.969,80m; deste segue com azimute de 8°14'31" e distância de 21,00m, confrontando com terras de , até atingir o ponto P361, de coordenadas N 9.697.248,80m e E 569.972,81m; deste segue com azimute de 17°13'02" e distância de 25,00m, confrontando com terras de , até atingir o ponto P362, de coordenadas N 9.697.272,68m e E 569.980,21m; deste segue com azimute de 17°21'44" e distância de 25,33m, confrontando com terras de , até atingir o ponto P363, de coordenadas N 9.697.296,86m e E 569.987,77m; deste segue com azimute de 96°51'17" e distância de 0,95m, confrontando com terras de , até atingir o ponto P364, de coordenadas N 9.697.296,75m e E 569.988,71m; deste segue com azimute de 17°21'51" e distância de 1,06m, confrontando com terras de , até atingir o ponto P365, de coordenadas N 9.697.297,76m e E 569.989,03m; deste segue com azimute de 96°51'18" e distância de 13,15m, confrontando com terras de , até atingir o ponto P366, de coordenadas N 9.697.296,19m e E 570.002,09m; deste segue com azimute de 108°55'29" e distância de 26,03m, confrontando com terras de , até atingir o ponto P367, de coordenadas N 9.697.287,75m e E 570.026,71m; deste segue com azimute de 335°40'18" e distância de 12,13m, confrontando com terras de , até atingir o ponto P368, de coordenadas N 9.697.298,80m e E 570.021,72m; deste segue com azimute de 326°42'23" e distância de 25,27m, confrontando com terras de , até atingir o ponto P369, de coordenadas N 9.697.319,92m e E 570.007,85m; deste segue com azimute de 314°03'58" e distância de 16,49m, confrontando com terras de , até atingir o ponto P370, de coordenadas N 9.697.331,39m e E 569.996,00m; deste segue com azimute de 348°02'30" e distância de 26,16m, confrontando com terras de , até atingir o ponto P371, de coordenadas N 9.697.356,98m e E 569.990,58m; deste segue com azimute de 358°48'15" e distância de 26,84m, confrontando com terras de , até atingir o ponto P372, de coordenadas N 9.697.383,81m e E 569.990,02m; deste segue com azimute de 2°41'22" e distância de 27,92m, confrontando com terras de , até atingir o ponto P373, de coordenadas N 9.697.411,70m e E 569.991,33m; deste segue com azimute de 13°57'37" e distância de 18,36m, confrontando com terras de , até atingir o ponto P374, de coordenadas N 9.697.429,52m e E 569.995,76m; deste segue com azimute de 91°44'51" e distância de 1,03m, confrontando com terras de , até atingir o ponto P375, de coordenadas N 9.697.429,49m e E 569.996,79m; deste segue com azimute de 13°57'47" e distância de 0,96m, confrontando com terras de , até atingir o ponto P376, de coordenadas N 9.697.430,42m e E 569.997,02m; deste segue com azimute de 91°44'47" e distância de 26,25m, confrontando com terras de , até atingir o ponto P377, de coordenadas N 9.697.429,62m e E 570.023,26m; deste segue com azimute de 98°50'58" e distância de 26,13m, confrontando com terras de , até atingir o ponto P378, de coordenadas N 9.697.425,60m e E 570.049,08m; deste segue com azimute de 94°21'25" e distância de 26,33m, confrontando com terras de , até atingir o ponto P379, de coordenadas N 9.697.423,60m e E 570.075,33m; deste segue com azimute de 89°15'21" e distância de 25,17m, confrontando com terras de , até atingir o ponto P380, de coordenadas N 9.697.423,93m e E 570.100,50m; deste segue com azimute de 48°34'52" e distância de 0,23m, confrontando com terras de , até atingir o ponto P381, de coordenadas N 9.697.424,08m e E 570.100,67m; deste segue com azimute de 310°38'31" e distância de 27,64m, confrontando com terras de , até atingir o ponto P382, de coordenadas N 9.697.442,08m e E 570.079,70m; deste segue com azimute de 289°19'55" e distância de 26,67m, confrontando com terras de , até atingir o ponto P383, de coordenadas N 9.697.450,91m e E 570.054,53m; deste segue com azimute de 289°09'23" e distância de 20,84m, confrontando com terras de , até atingir o ponto P384, de coordenadas N 9.697.457,75m e E 570.034,84m; deste segue com azimute de 62°58'50" e distância de 1,76m,



PREFEITURA DE SÃO LUÍS

SECRETARIA MUNICIPAL DE GOVERNO

MINUTA DE ANTEPROJETO DE LEI Nº _____ DE _____ DE 2019

confrontando com terras de , até atingir o ponto **P385**, de coordenadas **N 9.697.458,55m** e **E 570.036,40m**; deste segue com azimute de $289^{\circ}09'04''$ e distância de 0,32m, confrontando com terras de , até atingir o ponto **P386**, de coordenadas **N 9.697.458,65m** e **E 570.036,10m**; deste segue com azimute de $62^{\circ}58'48''$ e distância de 25,91m, confrontando com terras de , até atingir o ponto **P387**, de coordenadas **N 9.697.470,42m** e **E 570.059,18m**; deste segue com azimute de $69^{\circ}07'42''$ e distância de 25,29m, confrontando com terras de , até atingir o ponto **P388**, de coordenadas **N 9.697.479,43m** e **E 570.082,81m**; deste segue com azimute de $66^{\circ}14'15''$ e distância de 25,88m, confrontando com terras de , até atingir o ponto **P389**, de coordenadas **N 9.697.489,86m** e **E 570.106,50m**; deste segue com azimute de $57^{\circ}53'54''$ e distância de 25,66m, confrontando com terras de , até atingir o ponto **P390**, de coordenadas **N 9.697.503,50m** e **E 570.128,24m**; deste segue com azimute de $50^{\circ}09'55''$ e distância de 27,26m, confrontando com terras de , até atingir o ponto **P391**, de coordenadas **N 9.697.520,96m** e **E 570.149,17m**; deste segue com azimute de $61^{\circ}01'10''$ e distância de 0,61m, confrontando com terras de , até atingir o ponto **P392**, de coordenadas **N 9.697.521,26m** e **E 570.149,70m**; deste segue com azimute de $50^{\circ}09'59''$ e distância de 0,95m, confrontando com terras de , até atingir o ponto **P393**, de coordenadas **N 9.697.521,86m** e **E 570.150,43m**; deste segue com azimute de $61^{\circ}01'05''$ e distância de 27,25m, confrontando com terras de , até atingir o ponto **P394**, de coordenadas **N 9.697.535,07m** e **E 570.174,27m**; deste segue com azimute de $52^{\circ}40'44''$ e distância de 26,71m, confrontando com terras de , até atingir o ponto **P395**, de coordenadas **N 9.697.551,26m** e **E 570.195,51m**; deste segue com azimute de $52^{\circ}03'13''$ e distância de 25,34m, confrontando com terras de , até atingir o ponto **P396**, de coordenadas **N 9.697.566,84m** e **E 570.215,49m**; deste segue com azimute de $120^{\circ}36'04''$ e distância de 0,07m, confrontando com terras de , até atingir o ponto **P397**, de coordenadas **N 9.697.566,81m** e **E 570.215,55m**; deste segue com azimute de $52^{\circ}03'14''$ e distância de 1,52m, confrontando com terras de , até atingir o ponto **P398**, de coordenadas **N 9.697.567,74m** e **E 570.216,75m**; deste segue com azimute de $120^{\circ}37'49''$ e distância de 22,39m, confrontando com terras de , até atingir o ponto **P399**, de coordenadas **N 9.697.556,33m** e **E 570.236,02m**; deste segue com azimute de $118^{\circ}46'36''$ e distância de 25,84m, confrontando com terras de , até atingir o ponto **P400**, de coordenadas **N 9.697.543,89m** e **E 570.258,67m**; deste segue com azimute de $89^{\circ}39'36''$ e distância de 4,91m, confrontando com terras de , até atingir o ponto **P401**, de coordenadas **N 9.697.543,92m** e **E 570.263,58m**; deste segue com azimute de $326^{\circ}50'20''$ e distância de 27,20m, confrontando com terras de , até atingir o ponto **P402**, de coordenadas **N 9.697.566,69m** e **E 570.248,70m**; deste segue com azimute de $321^{\circ}30'28''$ e distância de 20,77m, confrontando com terras de , até atingir o ponto **P403**, de coordenadas **N 9.697.582,95m** e **E 570.235,77m**; deste segue com azimute de $41^{\circ}56'29''$ e distância de 25,05m, confrontando com terras de , até atingir o ponto **P404**, de coordenadas **N 9.697.601,58m** e **E 570.252,51m**; deste segue com azimute de $40^{\circ}28'58''$ e distância de 25,77m, confrontando com terras de , até atingir o ponto **P405**, de coordenadas **N 9.697.621,18m** e **E 570.269,24m**; deste segue com azimute de $37^{\circ}21'06''$ e distância de 29,01m, confrontando com terras de , até atingir o ponto **P406**, de coordenadas **N 9.697.644,24m** e **E 570.286,84m**; deste segue com azimute de $40^{\circ}12'05''$ e distância de 27,64m, confrontando com terras de , até atingir o ponto **P407**, de coordenadas **N 9.697.665,35m** e **E 570.304,68m**; deste segue com azimute de $42^{\circ}54'06''$ e distância de 26,46m, confrontando com terras de , até atingir o ponto **P408**, de coordenadas **N 9.697.684,73m** e **E 570.322,69m**; deste segue com azimute de $34^{\circ}27'55''$ e distância de 26,22m, confrontando com terras de , até atingir o ponto **P409**, de coordenadas **N 9.697.706,35m** e **E 570.337,53m**; deste segue com azimute de $42^{\circ}30'28''$ e distância de 24,55m, confrontando com terras de , até atingir o ponto **P410**, de coordenadas **N 9.697.724,45m** e **E 570.354,12m**; deste segue com azimute de $133^{\circ}34'56''$ e distância de 0,32m, confrontando com terras de , até atingir o ponto **P411**, de coordenadas **N 9.697.724,23m** e **E 570.354,35m**; deste segue com azimute de $42^{\circ}30'28''$ e distância de 1,52m, confrontando com terras de , até atingir o ponto **P412**, de coordenadas **N 9.697.725,35m** e **E 570.355,38m**; deste segue com azimute de $133^{\circ}35'03''$ e distância de 18,03m, confrontando com terras de , até atingir o ponto **P413**, de coordenadas **N 9.697.712,92m** e **E 570.368,44m**; deste segue com azimute de $155^{\circ}18'37''$ e distância de 26,24m, confrontando com terras de , até atingir o ponto **P414**, de coordenadas **N 9.697.689,08m** e **E 570.379,40m**; deste segue com azimute de $143^{\circ}21'29''$ e distância de 27,14m, confrontando com terras de , até atingir o ponto **P415**, de coordenadas **N 9.697.667,30m** e **E 570.395,60m**; deste segue com azimute de $150^{\circ}33'11''$ e distância de 26,24m, confrontando com terras de , até atingir o ponto **P416**, de coordenadas **N 9.697.644,45m** e **E 570.408,50m**; deste segue com azimute de $168^{\circ}48'09''$ e distância de 9,99m, confrontando com terras de , até atingir o ponto **P417**, de coordenadas **N 9.697.634,65m** e **E 570.410,44m**; deste segue com azimute de $243^{\circ}10'54''$ e distância de 1,47m, confrontando com terras de , até atingir o ponto **P418**, de coordenadas **N 9.697.633,99m** e **E 570.409,13m**; deste segue com azimute de $168^{\circ}48'21''$ e distância de 0,25m, confrontando com terras de , até atingir o ponto **P419**, de coordenadas **N 9.697.633,75m** e **E 570.409,18m**; deste segue com azimute de $243^{\circ}10'59''$ e distância de 25,45m, confrontando com terras de , até atingir o ponto **P420**, de coordenadas **N 9.697.622,27m** e **E 570.386,47m**; deste segue com azimute de $243^{\circ}28'09''$ e distância de 20,72m, confrontando com terras de , até atingir o ponto **P421**, de coordenadas **N 9.697.613,01m** e **E 570.367,93m**; deste



PREFEITURA DE SÃO LUÍS

SECRETARIA MUNICIPAL DE GOVERNO

MINUTA DE ANTEPROJETO DE LEI Nº _____ DE _____ DE 2019

segue com azimute de $113^{\circ}53'11''$ e distância de 24,85m, confrontando com terras de , até atingir o ponto **P422**, de coordenadas **N 9.697.602,95m** e **E 570.390,65m**; deste segue com azimute de $85^{\circ}13'34''$ e distância de 27,06m, confrontando com terras de , até atingir o ponto **P423**, de coordenadas **N 9.697.605,21m** e **E 570.417,62m**; deste segue com azimute de $43^{\circ}08'44''$ e distância de 25,69m, confrontando com terras de , até atingir o ponto **P424**, de coordenadas **N 9.697.623,95m** e **E 570.435,19m**; deste segue com azimute de $24^{\circ}44'45''$ e distância de 25,92m, confrontando com terras de , até atingir o ponto **P425**, de coordenadas **N 9.697.647,49m** e **E 570.446,04m**; deste segue com azimute de $53^{\circ}31'23''$ e distância de 9,92m, confrontando com terras de , até atingir o ponto **P426**, de coordenadas **N 9.697.653,39m** e **E 570.454,02m**; deste segue com azimute de $159^{\circ}20'23''$ e distância de 0,02m, confrontando com terras de , até atingir o ponto **P427**, de coordenadas **N 9.697.653,37m** e **E 570.454,03m**; deste segue com azimute de $53^{\circ}31'28''$ e distância de 1,56m, confrontando com terras de , até atingir o ponto **P428**, de coordenadas **N 9.697.654,29m** e **E 570.455,28m**; deste segue com azimute de $159^{\circ}20'59''$ e distância de 27,73m, confrontando com terras de , até atingir o ponto **P429**, de coordenadas **N 9.697.628,34m** e **E 570.465,06m**; deste segue com azimute de $179^{\circ}14'41''$ e distância de 25,03m, confrontando com terras de , até atingir o ponto **P430**, de coordenadas **N 9.697.603,31m** e **E 570.465,39m**; deste segue com azimute de $188^{\circ}46'29''$ e distância de 25,89m, confrontando com terras de , até atingir o ponto **P431**, de coordenadas **N 9.697.577,72m** e **E 570.461,44m**; deste segue com azimute de $186^{\circ}56'09''$ e distância de 25,17m, confrontando com terras de , até atingir o ponto **P432**, de coordenadas **N 9.697.552,73m** e **E 570.458,40m**; deste segue com azimute de $183^{\circ}31'58''$ e distância de 26,29m, confrontando com terras de , até atingir o ponto **P433**, de coordenadas **N 9.697.526,49m** e **E 570.456,78m**; deste segue com azimute de $181^{\circ}44'42''$ e distância de 27,91m, confrontando com terras de , até atingir o ponto **P434**, de coordenadas **N 9.697.498,59m** e **E 570.455,93m**; deste segue com azimute de $183^{\circ}56'32''$ e distância de 26,76m, confrontando com terras de , até atingir o ponto **P435**, de coordenadas **N 9.697.471,89m** e **E 570.454,09m**; deste segue com azimute de $181^{\circ}48'30''$ e distância de 25,35m, confrontando com terras de , até atingir o ponto **P436**, de coordenadas **N 9.697.446,55m** e **E 570.453,29m**; deste segue com azimute de $209^{\circ}34'16''$ e distância de 11,85m, confrontando com terras de , até atingir o ponto **P437**, de coordenadas **N 9.697.436,24m** e **E 570.447,44m**; deste segue com azimute de $249^{\circ}06'47''$ e distância de 1,02m, confrontando com terras de , até atingir o ponto **P438**, de coordenadas **N 9.697.435,88m** e **E 570.446,48m**; deste segue com azimute de $209^{\circ}34'17''$ e distância de 0,62m, confrontando com terras de , até atingir o ponto **P439**, de coordenadas **N 9.697.435,34m** e **E 570.446,18m**; deste segue com azimute de $249^{\circ}06'43''$ e distância de 25,05m, confrontando com terras de , até atingir o ponto **P440**, de coordenadas **N 9.697.426,41m** e **E 570.422,78m**; deste segue com azimute de $257^{\circ}00'06''$ e distância de 20,89m, confrontando com terras de , até atingir o ponto **P441**, de coordenadas **N 9.697.421,71m** e **E 570.402,42m**; deste segue com azimute de $198^{\circ}05'25''$ e distância de 25,07m, confrontando com terras de , até atingir o ponto **P442**, de coordenadas **N 9.697.397,88m** e **E 570.394,64m**; deste segue com azimute de $175^{\circ}03'32''$ e distância de 17,30m, confrontando com terras de , até atingir o ponto **P443**, de coordenadas **N 9.697.380,64m** e **E 570.396,13m**; deste segue com azimute de $16^{\circ}49'10''$ e distância de 12,33m, confrontando com terras de , até atingir o ponto **P444**, de coordenadas **N 9.697.392,45m** e **E 570.399,70m**; deste segue com azimute de $32^{\circ}42'51''$ e distância de 26,22m, confrontando com terras de , até atingir o ponto **P445**, de coordenadas **N 9.697.414,51m** e **E 570.413,87m**; deste segue com azimute de $71^{\circ}45'16''$ e distância de 0,91m, confrontando com terras de , até atingir o ponto **P446**, de coordenadas **N 9.697.414,80m** e **E 570.414,73m**; deste segue com azimute de $32^{\circ}42'53''$ e distância de 0,73m, confrontando com terras de , até atingir o ponto **P447**, de coordenadas **N 9.697.415,41m** e **E 570.415,13m**; deste segue com azimute de $71^{\circ}45'14''$ e distância de 25,90m, confrontando com terras de , até atingir o ponto **P448**, de coordenadas **N 9.697.423,52m** e **E 570.439,73m**; deste segue com azimute de $134^{\circ}35'26''$ e distância de 26,72m, confrontando com terras de , até atingir o ponto **P449**, de coordenadas **N 9.697.404,76m** e **E 570.458,76m**; deste segue com azimute de $155^{\circ}07'44''$ e distância de 25,87m, confrontando com terras de , até atingir o ponto **P450**, de coordenadas **N 9.697.381,29m** e **E 570.469,64m**; deste segue com azimute de $148^{\circ}34'37''$ e distância de 25,45m, confrontando com terras de , até atingir o ponto **P451**, de coordenadas **N 9.697.359,57m** e **E 570.482,91m**; deste segue com azimute de $138^{\circ}14'01''$ e distância de 25,07m, confrontando com terras de , até atingir o ponto **P452**, de coordenadas **N 9.697.340,87m** e **E 570.499,61m**; deste segue com azimute de $112^{\circ}03'00''$ e distância de 26,53m, confrontando com terras de , até atingir o ponto **P453**, de coordenadas **N 9.697.330,91m** e **E 570.524,20m**; deste segue com azimute de $138^{\circ}52'58''$ e distância de 14,93m, confrontando com terras de , até atingir o ponto **P454**, de coordenadas **N 9.697.319,66m** e **E 570.534,02m**; deste segue com azimute de $55^{\circ}16'06''$ e distância de 24,56m, confrontando com terras de , até atingir o ponto **P455**, de coordenadas **N 9.697.333,66m** e **E 570.554,20m**; deste segue com azimute de $51^{\circ}09'54''$ e distância de 25,22m, confrontando com terras de , até atingir o ponto **P456**, de coordenadas **N 9.697.349,47m** e **E 570.573,85m**; deste segue com azimute de $88^{\circ}57'40''$ e distância de 0,14m, confrontando com terras de , até atingir o ponto **P457**, de coordenadas **N 9.697.349,47m** e **E 570.573,99m**; deste segue com azimute de $51^{\circ}09'54''$ e distância de 1,44m, confrontando com terras de , até atingir o ponto **P458**, de



PREFEITURA DE SÃO LUÍS

SECRETARIA MUNICIPAL DE GOVERNO

MINUTA DE ANTEPROJETO DE LEI Nº _____ DE _____ DE 2019

coordenadas N 9.697.350,37m e E 570.575,11m; deste segue com azimute de 88°57'39" e distância de 26,46m, confrontando com terras de , até atingir o ponto P459, de coordenadas N 9.697.350,85m e E 570.601,57m; deste segue com azimute de 116°23'08" e distância de 9,99m, confrontando com terras de , até atingir o ponto P460, de coordenadas N 9.697.346,41m e E 570.610,52m; deste segue com azimute de 141°56'46" e distância de 26,14m, confrontando com terras de , até atingir o ponto P461, de coordenadas N 9.697.325,83m e E 570.626,63m; deste segue com azimute de 134°12'44" e distância de 6,01m, confrontando com terras de , até atingir o ponto P462, de coordenadas N 9.697.321,64m e E 570.630,94m; deste segue com azimute de 346°00'45" e distância de 22,63m, confrontando com terras de , até atingir o ponto P463, de coordenadas N 9.697.343,60m e E 570.625,47m; deste segue com azimute de 332°30'47" e distância de 25,85m, confrontando com terras de , até atingir o ponto P464, de coordenadas N 9.697.366,53m e E 570.613,54m; deste segue com azimute de 12°06'24" e distância de 6,91m, confrontando com terras de , até atingir o ponto P465, de coordenadas N 9.697.373,29m e E 570.614,99m; deste segue com azimute de 28°20'58" e distância de 25,57m, confrontando com terras de , até atingir o ponto P466, de coordenadas N 9.697.395,79m e E 570.627,13m; deste segue com azimute de 54°24'23" e distância de 25,22m, confrontando com terras de , até atingir o ponto P467, de coordenadas N 9.697.410,47m e E 570.647,64m; deste segue com azimute de 54°24'21" e distância de 1,55m, confrontando com terras de , até atingir o ponto P468, de coordenadas N 9.697.411,37m e E 570.648,90m; deste segue com azimute de 66°31'13" e distância de 25,43m, confrontando com terras de , até atingir o ponto P469, de coordenadas N 9.697.421,50m e E 570.672,22m; deste segue com azimute de 96°35'10" e distância de 25,98m, confrontando com terras de , até atingir o ponto P470, de coordenadas N 9.697.418,52m e E 570.698,03m; deste segue com azimute de 110°53'19" e distância de 26,22m, confrontando com terras de , até atingir o ponto P471, de coordenadas N 9.697.409,17m e E 570.722,53m; deste segue com azimute de 114°27'25" e distância de 25,53m, confrontando com terras de , até atingir o ponto P472, de coordenadas N 9.697.398,60m e E 570.745,77m; deste segue com azimute de 134°42'54" e distância de 25,60m, confrontando com terras de , até atingir o ponto P473, de coordenadas N 9.697.380,59m e E 570.763,96m; deste segue com azimute de 167°02'19" e distância de 15,52m, confrontando com terras de , até atingir o ponto P474, de coordenadas N 9.697.365,47m e E 570.767,44m; deste segue com azimute de 177°40'15" e distância de 20,18m, confrontando com terras de , até atingir o ponto P475, de coordenadas N 9.697.345,31m e E 570.768,26m; deste segue com azimute de 202°40'59" e distância de 25,83m, confrontando com terras de , até atingir o ponto P476, de coordenadas N 9.697.321,48m e E 570.758,30m; deste segue com azimute de 211°23'12" e distância de 9,52m, confrontando com terras de , até atingir o ponto P477, de coordenadas N 9.697.313,35m e E 570.753,34m; deste segue com azimute de 200°50'44" e distância de 3,67m, confrontando com terras de , até atingir o ponto P478, de coordenadas N 9.697.309,93m e E 570.752,03m; deste segue com azimute de 34°56'03" e distância de 23,30m, confrontando com terras de , até atingir o ponto P479, de coordenadas N 9.697.329,03m e E 570.765,38m; deste segue com azimute de 21°57'39" e distância de 26,02m, confrontando com terras de , até atingir o ponto P480, de coordenadas N 9.697.353,16m e E 570.775,11m; deste segue com azimute de 7°08'21" e distância de 25,10m, confrontando com terras de , até atingir o ponto P481, de coordenadas N 9.697.378,07m e E 570.778,23m; deste segue com azimute de 331°41'36" e distância de 27,23m, confrontando com terras de , até atingir o ponto P482, de coordenadas N 9.697.402,04m e E 570.765,32m; deste segue com azimute de 301°18'51" e distância de 25,82m, confrontando com terras de , até atingir o ponto P483, de coordenadas N 9.697.415,46m e E 570.743,26m; deste segue com azimute de 287°46'41" e distância de 26,20m, confrontando com terras de , até atingir o ponto P484, de coordenadas N 9.697.423,46m e E 570.718,31m; deste segue com azimute de 282°22'36" e distância de 26,13m, confrontando com terras de , até atingir o ponto P485, de coordenadas N 9.697.429,06m e E 570.692,79m; deste segue com azimute de 277°20'48" e distância de 25,65m, confrontando com terras de , até atingir o ponto P486, de coordenadas N 9.697.432,34m e E 570.667,35m; deste segue com azimute de 244°02'44" e distância de 25,18m, confrontando com terras de , até atingir o ponto P487, de coordenadas N 9.697.421,32m e E 570.644,71m; deste segue com azimute de 234°44'00" e distância de 23,85m, confrontando com terras de , até atingir o ponto P488, de coordenadas N 9.697.407,55m e E 570.625,23m; deste segue com azimute de 229°40'30" e distância de 26,88m, confrontando com terras de , até atingir o ponto P489, de coordenadas N 9.697.390,15m e E 570.604,74m; deste segue com azimute de 234°16'01" e distância de 25,91m, confrontando com terras de , até atingir o ponto P490, de coordenadas N 9.697.375,02m e E 570.583,71m; deste segue com azimute de 248°26'53" e distância de 0,01m, confrontando com terras de , até atingir o ponto P491, de coordenadas N 9.697.375,02m e E 570.583,70m; deste segue com azimute de 234°15'59" e distância de 1,54m, confrontando com terras de , até atingir o ponto P492, de coordenadas N 9.697.374,12m e E 570.582,45m; deste segue com azimute de 248°21'28" e distância de 26,06m, confrontando com terras de , até atingir o ponto P493, de coordenadas N 9.697.364,51m e E 570.558,23m; deste segue com azimute de 260°51'54" e distância de 25,64m, confrontando com terras de , até atingir o ponto P494, de coordenadas N 9.697.360,44m e E 570.532,92m; deste segue com azimute de 298°44'52" e distância de 25,24m,



PREFEITURA DE SÃO LUÍS

SECRETARIA MUNICIPAL DE GOVERNO

MINUTA DE ANTEPROJETO DE LEI Nº _____ DE _____ DE 2019

confrontando com terras de , até atingir o ponto **P495**, de coordenadas **N 9.697.372,58m** e **E 570.510,79m**; deste segue com azimute de $335^{\circ}50'43''$ e distância de 26,05m, confrontando com terras de , até atingir o ponto **P496**, de coordenadas **N 9.697.396,35m** e **E 570.500,13m**; deste segue com azimute de $335^{\circ}41'06''$ e distância de 26,08m, confrontando com terras de , até atingir o ponto **P497**, de coordenadas **N 9.697.420,12m** e **E 570.489,39m**; deste segue com azimute de $5^{\circ}13'57''$ e distância de 25,99m, confrontando com terras de , até atingir o ponto **P498**, de coordenadas **N 9.697.446,00m** e **E 570.491,76m**; deste segue com azimute de $2^{\circ}22'19''$ e distância de 26,33m, confrontando com terras de , até atingir o ponto **P499**, de coordenadas **N 9.697.472,31m** e **E 570.492,85m**; deste segue com azimute de $10^{\circ}15'41''$ e distância de 25,93m, confrontando com terras de , até atingir o ponto **P500**, de coordenadas **N 9.697.497,83m** e **E 570.497,47m**; deste segue com azimute de $6^{\circ}11'58''$ e distância de 26,11m, confrontando com terras de , até atingir o ponto **P501**, de coordenadas **N 9.697.523,79m** e **E 570.500,29m**; deste segue com azimute de $10^{\circ}38'45''$ e distância de 26,20m, confrontando com terras de , até atingir o ponto **P502**, de coordenadas **N 9.697.549,54m** e **E 570.505,13m**; deste segue com azimute de $33^{\circ}59'07''$ e distância de 11,81m, confrontando com terras de , até atingir o ponto **P503**, de coordenadas **N 9.697.559,33m** e **E 570.511,73m**; deste segue com azimute de $88^{\circ}38'49''$ e distância de 0,66m, confrontando com terras de , até atingir o ponto **P504**, de coordenadas **N 9.697.559,35m** e **E 570.512,39m**; deste segue com azimute de $33^{\circ}59'18''$ e distância de 1,07m, confrontando com terras de , até atingir o ponto **P505**, de coordenadas **N 9.697.560,23m** e **E 570.512,99m**; deste segue com azimute de $88^{\circ}38'52''$ e distância de 26,70m, confrontando com terras de , até atingir o ponto **P506**, de coordenadas **N 9.697.560,86m** e **E 570.539,68m**; deste segue com azimute de $107^{\circ}16'35''$ e distância de 25,96m, confrontando com terras de , até atingir o ponto **P507**, de coordenadas **N 9.697.553,15m** e **E 570.564,47m**; deste segue com azimute de $70^{\circ}56'35''$ e distância de 10,26m, confrontando com terras de , até atingir o ponto **P508**, de coordenadas **N 9.697.556,50m** e **E 570.574,17m**; deste segue com azimute de $316^{\circ}41'37''$ e distância de 25,83m, confrontando com terras de , até atingir o ponto **P509**, de coordenadas **N 9.697.575,30m** e **E 570.556,45m**; deste segue com azimute de $319^{\circ}56'23''$ e distância de 26,20m, confrontando com terras de , até atingir o ponto **P510**, de coordenadas **N 9.697.595,35m** e **E 570.539,59m**; deste segue com azimute de $325^{\circ}15'51''$ e distância de 27,50m, confrontando com terras de , até atingir o ponto **P511**, de coordenadas **N 9.697.617,95m** e **E 570.523,92m**; deste segue com azimute de $324^{\circ}01'41''$ e distância de 25,91m, confrontando com terras de , até atingir o ponto **P512**, de coordenadas **N 9.697.638,92m** e **E 570.508,70m**; deste segue com azimute de $326^{\circ}08'24''$ e distância de 26,24m, confrontando com terras de , até atingir o ponto **P513**, de coordenadas **N 9.697.660,71m** e **E 570.494,08m**; deste segue com azimute de $317^{\circ}25'12''$ e distância de 25,79m, confrontando com terras de , até atingir o ponto **P514**, de coordenadas **N 9.697.679,70m** e **E 570.476,63m**; deste segue com azimute de $306^{\circ}15'58''$ e distância de 25,24m, confrontando com terras de , até atingir o ponto **P515**, de coordenadas **N 9.697.694,63m** e **E 570.456,28m**; deste segue com azimute de $273^{\circ}22'18''$ e distância de 25,16m, confrontando com terras de , até atingir o ponto **P516**, de coordenadas **N 9.697.696,11m** e **E 570.431,16m**; deste segue com azimute de $315^{\circ}12'23''$ e distância de 25,51m, confrontando com terras de , até atingir o ponto **P517**, de coordenadas **N 9.697.714,21m** e **E 570.413,19m**; deste segue com azimute de $335^{\circ}16'05''$ e distância de 24,19m, confrontando com terras de , até atingir o ponto **P518**, de coordenadas **N 9.697.736,18m** e **E 570.403,07m**; deste segue com azimute de $58^{\circ}28'19''$ e distância de 1,53m, confrontando com terras de , até atingir o ponto **P519**, de coordenadas **N 9.697.736,98m** e **E 570.404,38m**; deste segue com azimute de $335^{\circ}17'11''$ e distância de 0,11m, confrontando com terras de , até atingir o ponto **P520**, de coordenadas **N 9.697.737,08m** e **E 570.404,33m**; deste segue com azimute de $58^{\circ}28'17''$ e distância de 23,95m, confrontando com terras de , até atingir o ponto **P521**, de coordenadas **N 9.697.749,61m** e **E 570.424,75m**; deste segue com azimute de $36^{\circ}49'34''$ e distância de 25,96m, confrontando com terras de , até atingir o ponto **P522**, de coordenadas **N 9.697.770,39m** e **E 570.440,31m**; deste segue com azimute de $48^{\circ}58'47''$ e distância de 25,67m, confrontando com terras de , até atingir o ponto **P523**, de coordenadas **N 9.697.787,24m** e **E 570.459,68m**; deste segue com azimute de $78^{\circ}40'35''$ e distância de 0,30m, confrontando com terras de , até atingir o ponto **P524**, de coordenadas **N 9.697.787,30m** e **E 570.459,97m**; deste segue com azimute de $48^{\circ}58'55''$ e distância de 1,29m, confrontando com terras de , até atingir o ponto **P525**, de coordenadas **N 9.697.788,14m** e **E 570.460,94m**; deste segue com azimute de $78^{\circ}40'54''$ e distância de 26,50m, confrontando com terras de , até atingir o ponto **P526**, de coordenadas **N 9.697.793,34m** e **E 570.486,92m**; deste segue com azimute de $87^{\circ}55'04''$ e distância de 25,05m, confrontando com terras de , até atingir o ponto **P527**, de coordenadas **N 9.697.794,25m** e **E 570.511,95m**; deste segue com azimute de $90^{\circ}38'19''$ e distância de 25,12m, confrontando com terras de , até atingir o ponto **P528**, de coordenadas **N 9.697.793,97m** e **E 570.537,07m**; deste segue com azimute de $87^{\circ}42'55''$ e distância de 12,56m, confrontando com terras de , até atingir o ponto **P529**, de coordenadas **N 9.697.794,47m** e **E 570.549,62m**; deste segue com azimute de $288^{\circ}53'28''$ e distância de 23,06m, confrontando com terras de , até atingir o ponto **P530**, de coordenadas **N 9.697.801,94m** e **E 570.527,80m**; deste segue com azimute de $281^{\circ}26'23''$ e distância de 25,97m, confrontando com terras de , até atingir o ponto **P531**, de coordenadas **N 9.697.807,09m** e **E 570.502,35m**; deste



PREFEITURA DE SÃO LUÍS

SECRETARIA MUNICIPAL DE GOVERNO

MINUTA DE ANTEPROJETO DE LEI Nº _____ DE _____ DE 2019

segue com azimute de $282^{\circ}33'25''$ e distância de 22,08m, confrontando com terras de , até atingir o ponto **P532**, de coordenadas **N 9.697.811,89m** e **E 570.480,80m**; deste segue com azimute de $51^{\circ}53'37''$ e distância de 25,86m, confrontando com terras de , até atingir o ponto **P533**, de coordenadas **N 9.697.827,85m** e **E 570.501,15m**; deste segue com azimute de $81^{\circ}10'34''$ e distância de 0,14m, confrontando com terras de , até atingir o ponto **P534**, de coordenadas **N 9.697.827,87m** e **E 570.501,28m**; deste segue com azimute de $51^{\circ}53'39''$ e distância de 1,43m, confrontando com terras de , até atingir o ponto **P535**, de coordenadas **N 9.697.828,75m** e **E 570.502,41m**; deste segue com azimute de $81^{\circ}10'56''$ e distância de 20,51m, confrontando com terras de , até atingir o ponto **P536**, de coordenadas **N 9.697.831,90m** e **E 570.522,68m**; deste segue com azimute de $309^{\circ}55'28''$ e distância de 24,33m, confrontando com terras de , até atingir o ponto **P537**, de coordenadas **N 9.697.847,51m** e **E 570.504,02m**; deste segue com azimute de $266^{\circ}33'24''$ e distância de 24,82m, confrontando com terras de , até atingir o ponto **P538**, de coordenadas **N 9.697.846,02m** e **E 570.479,24m**; deste segue com azimute de $221^{\circ}40'19''$ e distância de 24,78m, confrontando com terras de , até atingir o ponto **P539**, de coordenadas **N 9.697.827,51m** e **E 570.462,77m**; deste segue com azimute de $219^{\circ}40'09''$ e distância de 25,27m, confrontando com terras de , até atingir o ponto **P540**, de coordenadas **N 9.697.808,06m** e **E 570.446,64m**; deste segue com azimute de $247^{\circ}09'48''$ e distância de 0,85m, confrontando com terras de , até atingir o ponto **P541**, de coordenadas **N 9.697.807,73m** e **E 570.445,85m**; deste segue com azimute de $219^{\circ}40'08''$ e distância de 0,74m, confrontando com terras de , até atingir o ponto **P542**, de coordenadas **N 9.697.807,16m** e **E 570.445,38m**; deste segue com azimute de $247^{\circ}09'51''$ e distância de 25,72m, confrontando com terras de , até atingir o ponto **P543**, de coordenadas **N 9.697.797,18m** e **E 570.421,68m**; deste segue com azimute de $267^{\circ}08'25''$ e distância de 14,03m, confrontando com terras de , até atingir o ponto **P544**, de coordenadas **N 9.697.796,48m** e **E 570.407,67m**; deste segue com azimute de $330^{\circ}00'00''$ e distância de 8,36m, confrontando com terras de , até atingir o ponto **P545**, de coordenadas **N 9.697.803,72m** e **E 570.403,49m**; deste segue com azimute de $23^{\circ}07'28''$ e distância de 25,18m, confrontando com terras de , até atingir o ponto **P546**, de coordenadas **N 9.697.826,88m** e **E 570.413,38m**; deste segue com azimute de $19^{\circ}42'09''$ e distância de 25,30m, confrontando com terras de , até atingir o ponto **P547**, de coordenadas **N 9.697.850,70m** e **E 570.421,91m**; deste segue com azimute de $22^{\circ}57'21''$ e distância de 25,72m, confrontando com terras de , até atingir o ponto **P548**, de coordenadas **N 9.697.874,38m** e **E 570.431,94m**; deste segue com azimute de $20^{\circ}30'31''$ e distância de 25,60m, confrontando com terras de , até atingir o ponto **P549**, de coordenadas **N 9.697.898,36m** e **E 570.440,91m**; deste segue com azimute de $21^{\circ}23'04''$ e distância de 25,26m, confrontando com terras de , até atingir o ponto **P550**, de coordenadas **N 9.697.921,88m** e **E 570.450,12m**; deste segue com azimute de $27^{\circ}02'28''$ e distância de 26,35m, confrontando com terras de , até atingir o ponto **P551**, de coordenadas **N 9.697.945,35m** e **E 570.462,10m**; deste segue com azimute de $19^{\circ}56'21''$ e distância de 25,66m, confrontando com terras de , até atingir o ponto **P552**, de coordenadas **N 9.697.969,47m** e **E 570.470,85m**; deste segue com azimute de $16^{\circ}55'18''$ e distância de 26,94m, confrontando com terras de , até atingir o ponto **P553**, de coordenadas **N 9.697.995,24m** e **E 570.478,69m**; deste segue com azimute de $26^{\circ}14'42''$ e distância de 26,41m, confrontando com terras de , até atingir o ponto **P554**, de coordenadas **N 9.698.018,93m** e **E 570.490,37m**; deste segue com azimute de $28^{\circ}07'24''$ e distância de 27,30m, confrontando com terras de , até atingir o ponto **P555**, de coordenadas **N 9.698.043,01m** e **E 570.503,24m**; deste segue com azimute de $14^{\circ}25'59''$ e distância de 25,20m, confrontando com terras de , até atingir o ponto **P556**, de coordenadas **N 9.698.067,41m** e **E 570.509,52m**; deste segue com azimute de $30^{\circ}20'23''$ e distância de 25,82m, confrontando com terras de , até atingir o ponto **P557**, de coordenadas **N 9.698.089,69m** e **E 570.522,56m**; deste segue com azimute de $38^{\circ}24'53''$ e distância de 25,59m, confrontando com terras de , até atingir o ponto **P558**, de coordenadas **N 9.698.109,74m** e **E 570.538,46m**; deste segue com azimute de $14^{\circ}31'50''$ e distância de 8,45m, confrontando com terras de , até atingir o ponto **P559**, de coordenadas **N 9.698.117,92m** e **E 570.540,58m**; deste segue com azimute de $23^{\circ}56'56''$ e distância de 8,72m, confrontando com terras de , até atingir o ponto **P560**, de coordenadas **N 9.698.125,89m** e **E 570.544,12m**; deste segue com azimute de $112^{\circ}27'41''$ e distância de 0,79m, confrontando com terras de , até atingir o ponto **P561**, de coordenadas **N 9.698.125,59m** e **E 570.544,84m**; deste segue com azimute de $23^{\circ}57'00''$ e distância de 1,32m, confrontando com terras de , até atingir o ponto **P562**, de coordenadas **N 9.698.126,79m** e **E 570.545,38m**; deste segue com azimute de $112^{\circ}27'35''$ e distância de 12,93m, confrontando com terras de , até atingir o ponto **P563**, de coordenadas **N 9.698.121,85m** e **E 570.557,33m**; deste segue com azimute de $89^{\circ}02'07''$ e distância de 6,19m, confrontando com terras de , até atingir o ponto **P564**, de coordenadas **N 9.698.121,96m** e **E 570.563,52m**; deste segue com azimute de $342^{\circ}49'57''$ e distância de 24,53m, confrontando com terras de , até atingir o ponto **P565**, de coordenadas **N 9.698.145,39m** e **E 570.556,28m**; deste segue com azimute de $25^{\circ}41'44''$ e distância de 25,05m, confrontando com terras de , até atingir o ponto **P566**, de coordenadas **N 9.698.167,96m** e **E 570.567,14m**; deste segue com azimute de $22^{\circ}10'35''$ e distância de 26,94m, confrontando com terras de , até atingir o ponto **P567**, de coordenadas **N 9.698.192,91m** e **E 570.577,31m**; deste segue com azimute de $43^{\circ}27'21''$ e distância de 26,51m, confrontando com terras de , até atingir o ponto **P568**, de



PREFEITURA DE SÃO LUÍS

SECRETARIA MUNICIPAL DE GOVERNO

MINUTA DE ANTEPROJETO DE LEI Nº _____ DE _____ DE 2019

coordenadas N 9.698.212,15m e E 570.595,54m; deste segue com azimute de 47°42'58" e distância de 25,37m, confrontando com terras de , até atingir o ponto P569, de coordenadas N 9.698.229,22m e E 570.614,31m; deste segue com azimute de 41°57'49" e distância de 25,36m, confrontando com terras de , até atingir o ponto P570, de coordenadas N 9.698.248,08m e E 570.631,27m; deste segue com azimute de 42°23'46" e distância de 26,15m, confrontando com terras de , até atingir o ponto P571, de coordenadas N 9.698.267,39m e E 570.648,90m; deste segue com azimute de 48°47'26" e distância de 25,46m, confrontando com terras de , até atingir o ponto P572, de coordenadas N 9.698.284,16m e E 570.668,05m; deste segue com azimute de 54°01'44" e distância de 26,27m, confrontando com terras de , até atingir o ponto P573, de coordenadas N 9.698.299,59m e E 570.689,31m; deste segue com azimute de 51°40'33" e distância de 25,85m, confrontando com terras de , até atingir o ponto P574, de coordenadas N 9.698.315,62m e E 570.709,59m; deste segue com azimute de 60°17'38" e distância de 0,49m, confrontando com terras de , até atingir o ponto P575, de coordenadas N 9.698.315,86m e E 570.710,02m; deste segue com azimute de 51°40'30" e distância de 1,06m, confrontando com terras de , até atingir o ponto P576, de coordenadas N 9.698.316,52m e E 570.710,85m; deste segue com azimute de 60°17'34" e distância de 11,34m, confrontando com terras de , até atingir o ponto P577, de coordenadas N 9.698.322,14m e E 570.720,70m; deste segue com azimute de 90°00'00" e distância de 0,15m, confrontando com terras de , até atingir o ponto P578, de coordenadas N 9.698.322,14m e E 570.720,85m; deste segue com azimute de 141°29'45" e distância de 17,25m, confrontando com terras de , até atingir o ponto P579, de coordenadas N 9.698.308,64m e E 570.731,59m; deste segue com azimute de 130°12'36" e distância de 25,57m, confrontando com terras de , até atingir o ponto P580, de coordenadas N 9.698.292,13m e E 570.751,12m; deste segue com azimute de 98°19'57" e distância de 8,18m, confrontando com terras de , até atingir o ponto P581, de coordenadas N 9.698.290,95m e E 570.759,21m; deste segue com azimute de 47°33'59" e distância de 24,35m, confrontando com terras de , até atingir o ponto P582, de coordenadas N 9.698.307,38m e E 570.777,19m; deste segue com azimute de 340°24'48" e distância de 25,33m, confrontando com terras de , até atingir o ponto P583, de coordenadas N 9.698.331,24m e E 570.768,70m; deste segue com azimute de 313°32'17" e distância de 25,51m, confrontando com terras de , até atingir o ponto P584, de coordenadas N 9.698.348,81m e E 570.750,21m; deste segue com azimute de 354°53'37" e distância de 1,80m, confrontando com terras de , até atingir o ponto P585, de coordenadas N 9.698.350,60m e E 570.750,05m; deste segue com azimute de 54°50'49" e distância de 1,54m, confrontando com terras de , até atingir o ponto P586, de coordenadas N 9.698.351,49m e E 570.751,31m; deste segue com azimute de 355°02'00" e distância de 0,01m, confrontando com terras de , até atingir o ponto P587, de coordenadas N 9.698.351,50m e E 570.751,31m; deste segue com azimute de 54°50'49" e distância de 24,26m, confrontando com terras de , até atingir o ponto P588, de coordenadas N 9.698.365,47m e E 570.771,14m; deste segue com azimute de 50°49'19" e distância de 15,02m, confrontando com terras de , até atingir o ponto P589, de coordenadas N 9.698.374,96m e E 570.782,79m; deste segue com azimute de 3°49'29" e distância de 25,34m, confrontando com terras de , até atingir o ponto P590, de coordenadas N 9.698.400,24m e E 570.784,48m; deste segue com azimute de 13°39'11" e distância de 21,01m, confrontando com terras de , até atingir o ponto P591, de coordenadas N 9.698.420,66m e E 570.789,44m; deste segue com azimute de 114°31'26" e distância de 1,03m, confrontando com terras de , até atingir o ponto P592, de coordenadas N 9.698.420,23m e E 570.790,38m; deste segue com azimute de 13°39'10" e distância de 1,37m, confrontando com terras de , até atingir o ponto P593, de coordenadas N 9.698.421,56m e E 570.790,70m; deste segue com azimute de 114°31'31" e distância de 12,82m, confrontando com terras de , até atingir o ponto P594, de coordenadas N 9.698.416,24m e E 570.802,36m; deste segue com azimute de 166°03'56" e distância de 14,90m, confrontando com terras de , até atingir o ponto P595, de coordenadas N 9.698.401,78m e E 570.805,95m; deste segue com azimute de 50°03'17" e distância de 24,64m, confrontando com terras de , até atingir o ponto P596, de coordenadas N 9.698.417,60m e E 570.824,84m; deste segue com azimute de 24°20'17" e distância de 25,09m, confrontando com terras de , até atingir o ponto P597, de coordenadas N 9.698.440,46m e E 570.835,18m; deste segue com azimute de 98°06'26" e distância de 0,81m, confrontando com terras de , até atingir o ponto P598, de coordenadas N 9.698.440,35m e E 570.835,98m; deste segue com azimute de 24°20'23" e distância de 1,12m, confrontando com terras de , até atingir o ponto P599, de coordenadas N 9.698.441,36m e E 570.836,44m; deste segue com azimute de 98°06'31" e distância de 26,37m, confrontando com terras de , até atingir o ponto P600, de coordenadas N 9.698.437,64m e E 570.862,55m; deste segue com azimute de 70°34'05" e distância de 18,86m, confrontando com terras de , até atingir o ponto P601, de coordenadas N 9.698.443,92m e E 570.880,33m; deste segue com azimute de 20°25'00" e distância de 21,57m, confrontando com terras de , até atingir o ponto P602, de coordenadas N 9.698.464,13m e E 570.887,86m; deste segue com azimute de 82°21'39" e distância de 0,98m, confrontando com terras de , até atingir o ponto P603, de coordenadas N 9.698.464,26m e E 570.888,83m; deste segue com azimute de 20°24'54" e distância de 0,82m, confrontando com terras de , até atingir o ponto P604, de coordenadas N 9.698.465,03m e E 570.889,12m; deste segue com azimute de 82°21'34" e distância de 11,53m,



PREFEITURA DE SÃO LUÍS

SECRETARIA MUNICIPAL DE GOVERNO

MINUTA DE ANTEPROJETO DE LEI Nº _____ DE _____ DE 2019

confrontando com terras de , até atingir o ponto **P605**, de coordenadas **N 9.698.466,57m** e **E 570.900,55m**; deste segue com azimute de $282^{\circ}24'18''$ e distância de 23,95m, confrontando com terras de , até atingir o ponto **P606**, de coordenadas **N 9.698.471,71m** e **E 570.877,16m**; deste segue com azimute de $250^{\circ}26'43''$ e distância de 3,88m, confrontando com terras de , até atingir o ponto **P607**, de coordenadas **N 9.698.470,41m** e **E 570.873,50m**; deste segue com azimute de $270^{\circ}22'01''$ e distância de 17,17m, confrontando com terras de , até atingir o ponto **P608**, de coordenadas **N 9.698.470,52m** e **E 570.856,33m**; deste segue com azimute de $307^{\circ}17'10''$ e distância de 11,27m, confrontando com terras de , até atingir o ponto **P609**, de coordenadas **N 9.698.477,35m** e **E 570.847,36m**; deste segue com azimute de $26^{\circ}01'55''$ e distância de 25,95m, confrontando com terras de , até atingir o ponto **P610**, de coordenadas **N 9.698.500,67m** e **E 570.858,75m**; deste segue com azimute de $10^{\circ}57'40''$ e distância de 25,45m, confrontando com terras de , até atingir o ponto **P611**, de coordenadas **N 9.698.525,66m** e **E 570.863,59m**; deste segue com azimute de $7^{\circ}48'14''$ e distância de 26,81m, confrontando com terras de , até atingir o ponto **P612**, de coordenadas **N 9.698.552,22m** e **E 570.867,23m**; deste segue com azimute de $12^{\circ}46'39''$ e distância de 25,95m, confrontando com terras de , até atingir o ponto **P613**, de coordenadas **N 9.698.577,53m** e **E 570.872,97m**; deste segue com azimute de $10^{\circ}47'43''$ e distância de 25,52m, confrontando com terras de , até atingir o ponto **P614**, de coordenadas **N 9.698.602,60m** e **E 570.877,75m**; deste segue com azimute de $12^{\circ}06'40''$ e distância de 26,64m, confrontando com terras de , até atingir o ponto **P615**, de coordenadas **N 9.698.628,65m** e **E 570.883,34m**; deste segue com azimute de $22^{\circ}29'38''$ e distância de 27,34m, confrontando com terras de , até atingir o ponto **P616**, de coordenadas **N 9.698.653,91m** e **E 570.893,80m**; deste segue com azimute de $21^{\circ}39'36''$ e distância de 26,36m, confrontando com terras de , até atingir o ponto **P617**, de coordenadas **N 9.698.678,41m** e **E 570.903,53m**; deste segue com azimute de $19^{\circ}31'23''$ e distância de 25,51m, confrontando com terras de , até atingir o ponto **P618**, de coordenadas **N 9.698.702,46m** e **E 570.912,05m**; deste segue com azimute de $26^{\circ}48'01''$ e distância de 6,07m, confrontando com terras de , até atingir o ponto **P619**, de coordenadas **N 9.698.707,87m** e **E 570.914,79m**; deste segue com azimute de $18^{\circ}11'33''$ e distância de 25,86m, confrontando com terras de , até atingir o ponto **P620**, de coordenadas **N 9.698.732,44m** e **E 570.922,86m**; deste segue com azimute de $18^{\circ}54'20''$ e distância de 26,53m, confrontando com terras de , até atingir o ponto **P621**, de coordenadas **N 9.698.757,54m** e **E 570.931,46m**; deste segue com azimute de $23^{\circ}59'23''$ e distância de 25,60m, confrontando com terras de , até atingir o ponto **P622**, de coordenadas **N 9.698.780,92m** e **E 570.941,86m**; deste segue com azimute de $14^{\circ}50'26''$ e distância de 25,95m, confrontando com terras de , até atingir o ponto **P623**, de coordenadas **N 9.698.806,00m** e **E 570.948,51m**; deste segue com azimute de $2^{\circ}13'24''$ e distância de 26,19m, confrontando com terras de , até atingir o ponto **P624**, de coordenadas **N 9.698.832,17m** e **E 570.949,53m**; deste segue com azimute de $15^{\circ}10'20''$ e distância de 4,75m, confrontando com terras de , até atingir o ponto **P625**, de coordenadas **N 9.698.836,75m** e **E 570.950,77m**; deste segue com azimute de $28^{\circ}24'40''$ e distância de 33,73m, confrontando com terras de , até atingir o ponto **P626**, de coordenadas **N 9.698.866,42m** e **E 570.966,82m**; deste segue com azimute de $13^{\circ}41'56''$ e distância de 25,71m, confrontando com terras de , até atingir o ponto **P627**, de coordenadas **N 9.698.891,40m** e **E 570.972,91m**; deste segue com azimute de $7^{\circ}12'59''$ e distância de 26,39m, confrontando com terras de , até atingir o ponto **P628**, de coordenadas **N 9.698.917,59m** e **E 570.976,22m**; deste segue com azimute de $10^{\circ}03'55''$ e distância de 27,13m, confrontando com terras de , até atingir o ponto **P629**, de coordenadas **N 9.698.944,29m** e **E 570.980,96m**; deste segue com azimute de $12^{\circ}48'14''$ e distância de 26,47m, confrontando com terras de , até atingir o ponto **P630**, de coordenadas **N 9.698.970,10m** e **E 570.986,83m**; deste segue com azimute de $26^{\circ}17'33''$ e distância de 26,11m, confrontando com terras de , até atingir o ponto **P631**, de coordenadas **N 9.698.993,51m** e **E 570.998,39m**; deste segue com azimute de $20^{\circ}28'20''$ e distância de 27,71m, confrontando com terras de , até atingir o ponto **P632**, de coordenadas **N 9.699.019,46m** e **E 571.008,08m**; deste segue com azimute de $16^{\circ}13'55''$ e distância de 25,00m, confrontando com terras de , até atingir o ponto **P633**, de coordenadas **N 9.699.043,47m** e **E 571.015,07m**; deste segue com azimute de $7^{\circ}14'00''$ e distância de 27,53m, confrontando com terras de , até atingir o ponto **P634**, de coordenadas **N 9.699.070,78m** e **E 571.018,54m**; deste segue com azimute de $10^{\circ}01'41''$ e distância de 26,36m, confrontando com terras de , até atingir o ponto **P635**, de coordenadas **N 9.699.096,74m** e **E 571.023,13m**; deste segue com azimute de $10^{\circ}44'04''$ e distância de 30,70m, confrontando com terras de , até atingir o ponto **P636**, de coordenadas **N 9.699.126,90m** e **E 571.028,85m**; deste segue com azimute de $15^{\circ}12'02''$ e distância de 27,52m, confrontando com terras de , até atingir o ponto **P637**, de coordenadas **N 9.699.153,46m** e **E 571.036,06m**; deste segue com azimute de $72^{\circ}23'40''$ e distância de 1,17m, confrontando com terras de , até atingir o ponto **P638**, de coordenadas **N 9.699.153,81m** e **E 571.037,17m**; deste segue com azimute de $15^{\circ}11'47''$ e distância de 0,57m, confrontando com terras de , até atingir o ponto **P639**, de coordenadas **N 9.699.154,36m** e **E 571.037,32m**; deste segue com azimute de $72^{\circ}23'42''$ e distância de 25,03m, confrontando com terras de , até atingir o ponto **P640**, de coordenadas **N 9.699.161,93m** e **E 571.061,18m**; deste segue com azimute de $61^{\circ}18'28''$ e distância de 23,62m, confrontando com terras de , até atingir o ponto **P641**, de coordenadas **N 9.699.173,27m** e **E 571.081,90m**; deste



PREFEITURA DE SÃO LUÍS

SECRETARIA MUNICIPAL DE GOVERNO

MINUTA DE ANTEPROJETO DE LEI Nº _____ DE _____ DE 2019

segue com azimute de $336^{\circ}24'35''$ e distância de 5,05m, confrontando com terras de , até atingir o ponto **P642**, de coordenadas **N 9.699.177,90m** e **E 571.079,88m**; deste segue com azimute de $286^{\circ}30'09''$ e distância de 25,65m, confrontando com terras de , até atingir o ponto **P643**, de coordenadas **N 9.699.185,19m** e **E 571.055,28m**; deste segue com azimute de $290^{\circ}25'57''$ e distância de 26,25m, confrontando com terras de , até atingir o ponto **P644**, de coordenadas **N 9.699.194,35m** e **E 571.030,69m**; deste segue com azimute de $351^{\circ}54'29''$ e distância de 1,06m, confrontando com terras de , até atingir o ponto **P645**, de coordenadas **N 9.699.195,40m** e **E 571.030,54m**; deste segue com azimute de $18^{\circ}20'14''$ e distância de 10,99m, confrontando com terras de , até atingir o ponto **P646**, de coordenadas **N 9.699.205,83m** e **E 571.033,99m**; deste segue com azimute de $4^{\circ}43'42''$ e distância de 26,57m, confrontando com terras de , até atingir o ponto **P647**, de coordenadas **N 9.699.232,31m** e **E 571.036,18m**; deste segue com azimute de $45^{\circ}00'50''$ e distância de 3,18m, confrontando com terras de , até atingir o ponto **P648**, de coordenadas **N 9.699.234,56m** e **E 571.038,43m**; deste segue com azimute de $81^{\circ}27'08''$ e distância de 0,43m, confrontando com terras de , até atingir o ponto **P649**, de coordenadas **N 9.699.234,62m** e **E 571.038,86m**; deste segue com azimute de $45^{\circ}00'59''$ e distância de 1,19m, confrontando com terras de , até atingir o ponto **P650**, de coordenadas **N 9.699.235,46m** e **E 571.039,70m**; deste segue com azimute de $81^{\circ}27'17''$ e distância de 26,70m, confrontando com terras de , até atingir o ponto **P651**, de coordenadas **N 9.699.239,43m** e **E 571.066,10m**; deste segue com azimute de $105^{\circ}48'55''$ e distância de 26,19m, confrontando com terras de , até atingir o ponto **P652**, de coordenadas **N 9.699.232,29m** e **E 571.091,29m**; deste segue com azimute de $113^{\circ}06'33''$ e distância de 28,12m, confrontando com terras de , até atingir o ponto **P653**, de coordenadas **N 9.699.221,26m** e **E 571.117,16m**; deste segue com azimute de $104^{\circ}12'52''$ e distância de 27,54m, confrontando com terras de , até atingir o ponto **P654**, de coordenadas **N 9.699.214,49m** e **E 571.143,86m**; deste segue com azimute de $101^{\circ}32'45''$ e distância de 24,03m, confrontando com terras de , até atingir o ponto **P655**, de coordenadas **N 9.699.209,68m** e **E 571.167,40m**; deste segue com azimute de $102^{\circ}26'47''$ e distância de 25,80m, confrontando com terras de , até atingir o ponto **P656**, de coordenadas **N 9.699.204,12m** e **E 571.192,60m**; deste segue com azimute de $100^{\circ}00'48''$ e distância de 25,51m, confrontando com terras de , até atingir o ponto **P657**, de coordenadas **N 9.699.199,69m** e **E 571.217,72m**; deste segue com azimute de $103^{\circ}21'04''$ e distância de 26,36m, confrontando com terras de , até atingir o ponto **P658**, de coordenadas **N 9.699.193,60m** e **E 571.243,37m**; deste segue com azimute de $140^{\circ}10'10''$ e distância de 25,51m, confrontando com terras de , até atingir o ponto **P659**, de coordenadas **N 9.699.174,01m** e **E 571.259,71m**; deste segue com azimute de $163^{\circ}31'00''$ e distância de 25,59m, confrontando com terras de , até atingir o ponto **P660**, de coordenadas **N 9.699.149,47m** e **E 571.266,97m**; deste segue com azimute de $167^{\circ}21'28''$ e distância de 27,68m, confrontando com terras de , até atingir o ponto **P661**, de coordenadas **N 9.699.122,46m** e **E 571.273,02m**; deste segue com azimute de $156^{\circ}45'22''$ e distância de 24,55m, confrontando com terras de , até atingir o ponto **P662**, de coordenadas **N 9.699.099,90m** e **E 571.282,71m**; deste segue com azimute de $11^{\circ}48'41''$ e distância de 9,86m, confrontando com terras de , até atingir o ponto **P663**, de coordenadas **N 9.699.109,55m** e **E 571.284,73m**; deste segue com azimute de $358^{\circ}22'43''$ e distância de 25,97m, confrontando com terras de , até atingir o ponto **P664**, de coordenadas **N 9.699.135,51m** e **E 571.284,00m**; deste segue com azimute de $354^{\circ}45'27''$ e distância de 27,73m, confrontando com terras de , até atingir o ponto **P665**, de coordenadas **N 9.699.163,12m** e **E 571.281,46m**; deste segue com azimute de $358^{\circ}05'09''$ e distância de 28,68m, confrontando com terras de , até atingir o ponto **P666**, de coordenadas **N 9.699.191,78m** e **E 571.280,51m**; deste segue com azimute de $0^{\circ}02'01''$ e distância de 26,34m, confrontando com terras de , até atingir o ponto **P667**, de coordenadas **N 9.699.218,12m** e **E 571.280,52m**; deste segue com azimute de $78^{\circ}14'55''$ e distância de 1,29m, confrontando com terras de , até atingir o ponto **P668**, de coordenadas **N 9.699.218,38m** e **E 571.281,78m**; deste segue com azimute de $0^{\circ}02'09''$ e distância de 0,64m, confrontando com terras de , até atingir o ponto **P669**, de coordenadas **N 9.699.219,02m** e **E 571.281,78m**; deste segue com azimute de $78^{\circ}14'54''$ e distância de 9,19m, confrontando com terras de , até atingir o ponto **P670**, de coordenadas **N 9.699.220,89m** e **E 571.290,78m**; deste segue com azimute de $80^{\circ}39'51''$ e distância de 25,84m, confrontando com terras de , até atingir o ponto **P671**, de coordenadas **N 9.699.225,09m** e **E 571.316,28m**; deste segue com azimute de $82^{\circ}57'05''$ e distância de 27,43m, confrontando com terras de , até atingir o ponto **P672**, de coordenadas **N 9.699.228,45m** e **E 571.343,51m**; deste segue com azimute de $83^{\circ}58'00''$ e distância de 26,32m, confrontando com terras de , até atingir o ponto **P673**, de coordenadas **N 9.699.231,22m** e **E 571.369,69m**; deste segue com azimute de $80^{\circ}56'50''$ e distância de 25,22m, confrontando com terras de , até atingir o ponto **P674**, de coordenadas **N 9.699.235,19m** e **E 571.394,59m**; deste segue com azimute de $106^{\circ}54'03''$ e distância de 26,10m, confrontando com terras de , até atingir o ponto **P675**, de coordenadas **N 9.699.227,60m** e **E 571.419,56m**; deste segue com azimute de $119^{\circ}59'40''$ e distância de 27,18m, confrontando com terras de , até atingir o ponto **P676**, de coordenadas **N 9.699.214,01m** e **E 571.443,10m**; deste segue com azimute de $132^{\circ}39'44''$ e distância de 25,59m, confrontando com terras de , até atingir o ponto **P677**, de coordenadas **N 9.699.196,67m** e **E 571.461,92m**; deste segue com azimute de $135^{\circ}02'19''$ e distância de 11,56m, confrontando com terras de , até atingir o ponto **P678**, de



PREFEITURA DE SÃO LUÍS

SECRETARIA MUNICIPAL DE GOVERNO

MINUTA DE ANTEPROJETO DE LEI Nº _____ DE _____ DE 2019

coordenadas N **9.699.188,49m** e E **571.470,09m**; deste segue com azimute de 138°55'47" e distância de 26,58m, confrontando com terras de , até atingir o ponto **P679**, de coordenadas N **9.699.168,45m** e E **571.487,55m**; deste segue com azimute de 137°19'15" e distância de 26,65m, confrontando com terras de , até atingir o ponto **P680**, de coordenadas N **9.699.148,86m** e E **571.505,61m**; deste segue com azimute de 133°45'00" e distância de 25,94m, confrontando com terras de , até atingir o ponto **P681**, de coordenadas N **9.699.130,92m** e E **571.524,35m**; deste segue com azimute de 147°56'43" e distância de 25,41m, confrontando com terras de , até atingir o ponto **P682**, de coordenadas N **9.699.109,39m** e E **571.537,84m**; deste segue com azimute de 145°23'58" e distância de 25,07m, confrontando com terras de , até atingir o ponto **P683**, de coordenadas N **9.699.088,75m** e E **571.552,08m**; deste segue com azimute de 153°02'11" e distância de 26,27m, confrontando com terras de , até atingir o ponto **P684**, de coordenadas N **9.699.065,33m** e E **571.563,99m**; deste segue com azimute de 160°50'31" e distância de 28,52m, confrontando com terras de , até atingir o ponto **P685**, de coordenadas N **9.699.038,40m** e E **571.573,34m**; deste segue com azimute de 153°19'40" e distância de 26,03m, confrontando com terras de , até atingir o ponto **P686**, de coordenadas N **9.699.015,13m** e E **571.585,03m**; deste segue com azimute de 151°04'31" e distância de 28,04m, confrontando com terras de , até atingir o ponto **P687**, de coordenadas N **9.698.990,59m** e E **571.598,59m**; deste segue com azimute de 215°42'45" e distância de 25,59m, confrontando com terras de , até atingir o ponto **P688**, de coordenadas N **9.698.969,82m** e E **571.583,65m**; deste segue com azimute de 212°00'28" e distância de 25,92m, confrontando com terras de , até atingir o ponto **P689**, de coordenadas N **9.698.947,84m** e E **571.569,92m**; deste segue com azimute de 76°34'02" e distância de 3,21m, confrontando com terras de , até atingir o ponto **P690**, de coordenadas N **9.698.948,58m** e E **571.573,04m**; deste segue com azimute de 48°29'40" e distância de 24,11m, confrontando com terras de , até atingir o ponto **P691**, de coordenadas N **9.698.964,56m** e E **571.591,09m**; deste segue com azimute de 94°37'56" e distância de 0,22m, confrontando com terras de , até atingir o ponto **P692**, de coordenadas N **9.698.964,54m** e E **571.591,31m**; deste segue com azimute de 48°29'37" e distância de 1,39m, confrontando com terras de , até atingir o ponto **P693**, de coordenadas N **9.698.965,46m** e E **571.592,35m**; deste segue com azimute de 94°37'49" e distância de 25,21m, confrontando com terras de , até atingir o ponto **P694**, de coordenadas N **9.698.963,43m** e E **571.617,47m**; deste segue com azimute de 125°06'15" e distância de 27,67m, confrontando com terras de , até atingir o ponto **P695**, de coordenadas N **9.698.947,51m** e E **571.640,12m**; deste segue com azimute de 130°25'37" e distância de 26,39m, confrontando com terras de , até atingir o ponto **P696**, de coordenadas N **9.698.930,40m** e E **571.660,20m**; deste segue com azimute de 126°56'38" e distância de 16,85m, confrontando com terras de , até atingir o ponto **P697**, de coordenadas N **9.698.920,27m** e E **571.673,67m**; deste segue com azimute de 117°55'28" e distância de 26,39m, confrontando com terras de , até atingir o ponto **P698**, de coordenadas N **9.698.907,91m** e E **571.696,99m**; deste segue com azimute de 117°41'45" e distância de 25,15m, confrontando com terras de , até atingir o ponto **P699**, de coordenadas N **9.698.896,22m** e E **571.719,26m**; deste segue com azimute de 114°44'26" e distância de 25,42m, confrontando com terras de , até atingir o ponto **P700**, de coordenadas N **9.698.885,58m** e E **571.742,35m**; deste segue com azimute de 106°33'49" e distância de 26,73m, confrontando com terras de , até atingir o ponto **P701**, de coordenadas N **9.698.877,96m** e E **571.767,97m**; deste segue com azimute de 89°57'20" e distância de 25,79m, confrontando com terras de , até atingir o ponto **P702**, de coordenadas N **9.698.877,98m** e E **571.793,76m**; deste segue com azimute de 77°13'28" e distância de 1,76m, confrontando com terras de , até atingir o ponto **P703**, de coordenadas N **9.698.878,37m** e E **571.795,48m**; deste segue com azimute de 78°14'55" e distância de 26,22m, confrontando com terras de , até atingir o ponto **P704**, de coordenadas N **9.698.883,71m** e E **571.821,15m**; deste segue com azimute de 72°26'27" e distância de 25,66m, confrontando com terras de , até atingir o ponto **P705**, de coordenadas N **9.698.891,45m** e E **571.845,61m**; deste segue com azimute de 138°05'58" e distância de 26,02m, confrontando com terras de , até atingir o ponto **P706**, de coordenadas N **9.698.872,08m** e E **571.862,99m**; deste segue com azimute de 178°45'24" e distância de 25,35m, confrontando com terras de , até atingir o ponto **P707**, de coordenadas N **9.698.846,74m** e E **571.863,54m**; deste segue com azimute de 203°10'47" e distância de 27,72m, confrontando com terras de , até atingir o ponto **P708**, de coordenadas N **9.698.821,26m** e E **571.852,63m**; deste segue com azimute de 307°27'11" e distância de 0,83m, confrontando com terras de , até atingir o ponto **P709**, de coordenadas N **9.698.821,77m** e E **571.851,97m**; deste segue com azimute de 203°10'45" e distância de 1,53m, confrontando com terras de , até atingir o ponto **P710**, de coordenadas N **9.698.820,36m** e E **571.851,37m**; deste segue com azimute de 307°27'20" e distância de 26,01m, confrontando com terras de , até atingir o ponto **P711**, de coordenadas N **9.698.836,18m** e E **571.830,72m**; deste segue com azimute de 284°46'12" e distância de 27,26m, confrontando com terras de , até atingir o ponto **P712**, de coordenadas N **9.698.843,13m** e E **571.804,36m**; deste segue com azimute de 261°25'26" e distância de 26,69m, confrontando com terras de , até atingir o ponto **P713**, de coordenadas N **9.698.839,15m** e E **571.777,96m**; deste segue com azimute de 230°38'41" e distância de 24,36m, confrontando com terras de , até atingir o ponto **P714**, de coordenadas N **9.698.823,70m** e E **571.759,13m**; deste segue com azimute de 60°24'35" e distância de 6,44m,



PREFEITURA DE SÃO LUÍS

SECRETARIA MUNICIPAL DE GOVERNO

MINUTA DE ANTEPROJETO DE LEI Nº _____ DE _____ DE 2019

confrontando com terras de , até atingir o ponto **P715**, de coordenadas **N 9.698.826,88m** e **E 571.764,73m**; deste segue com azimute de $65^{\circ}14'08''$ e distância de 26,33m, confrontando com terras de , até atingir o ponto **P716**, de coordenadas **N 9.698.837,91m** e **E 571.788,64m**; deste segue com azimute de $72^{\circ}55'13''$ e distância de 5,48m, confrontando com terras de , até atingir o ponto **P717**, de coordenadas **N 9.698.839,52m** e **E 571.793,88m**; deste segue com azimute de $104^{\circ}36'48''$ e distância de 25,76m, confrontando com terras de , até atingir o ponto **P718**, de coordenadas **N 9.698.833,02m** e **E 571.818,81m**; deste segue com azimute de $122^{\circ}03'17''$ e distância de 25,85m, confrontando com terras de , até atingir o ponto **P719**, de coordenadas **N 9.698.819,30m** e **E 571.840,72m**; deste segue com azimute de $134^{\circ}50'00''$ e distância de 26,72m, confrontando com terras de , até atingir o ponto **P720**, de coordenadas **N 9.698.800,46m** e **E 571.859,67m**; deste segue com azimute de $125^{\circ}53'55''$ e distância de 24,18m, confrontando com terras de , até atingir o ponto **P721**, de coordenadas **N 9.698.786,28m** e **E 571.879,26m**; deste segue com azimute de $109^{\circ}06'09''$ e distância de 7,45m, confrontando com terras de , até atingir o ponto **P722**, de coordenadas **N 9.698.783,85m** e **E 571.886,30m**; deste segue com azimute de $344^{\circ}13'01''$ e distância de 15,41m, confrontando com terras de , até atingir o ponto **P723**, de coordenadas **N 9.698.798,67m** e **E 571.882,11m**; deste segue com azimute de $353^{\circ}58'24''$ e distância de 25,24m, confrontando com terras de , até atingir o ponto **P724**, de coordenadas **N 9.698.823,77m** e **E 571.879,46m**; deste segue com azimute de $359^{\circ}56'01''$ e distância de 25,79m, confrontando com terras de , até atingir o ponto **P725**, de coordenadas **N 9.698.849,56m** e **E 571.879,43m**; deste segue com azimute de $358^{\circ}22'08''$ e distância de 28,11m, confrontando com terras de , até atingir o ponto **P726**, de coordenadas **N 9.698.877,66m** e **E 571.878,63m**; deste segue com azimute de $11^{\circ}17'19''$ e distância de 26,26m, confrontando com terras de , até atingir o ponto **P727**, de coordenadas **N 9.698.903,41m** e **E 571.883,77m**; deste segue com azimute de $77^{\circ}39'24''$ e distância de 1,16m, confrontando com terras de , até atingir o ponto **P728**, de coordenadas **N 9.698.903,66m** e **E 571.884,90m**; deste segue com azimute de $11^{\circ}17'32''$ e distância de 0,67m, confrontando com terras de , até atingir o ponto **P729**, de coordenadas **N 9.698.904,31m** e **E 571.885,03m**; deste segue com azimute de $77^{\circ}39'21''$ e distância de 23,90m, confrontando com terras de , até atingir o ponto **P730**, de coordenadas **N 9.698.909,42m** e **E 571.908,38m**; deste segue com azimute de $90^{\circ}48'33''$ e distância de 25,49m, confrontando com terras de , até atingir o ponto **P731**, de coordenadas **N 9.698.909,06m** e **E 571.933,87m**; deste segue com azimute de $100^{\circ}21'02''$ e distância de 26,94m, confrontando com terras de , até atingir o ponto **P732**, de coordenadas **N 9.698.904,22m** e **E 571.960,37m**; deste segue com azimute de $128^{\circ}29'12''$ e distância de 26,87m, confrontando com terras de , até atingir o ponto **P733**, de coordenadas **N 9.698.887,50m** e **E 571.981,40m**; deste segue com azimute de $139^{\circ}04'39''$ e distância de 25,16m, confrontando com terras de , até atingir o ponto **P734**, de coordenadas **N 9.698.868,49m** e **E 571.997,88m**; deste segue com azimute de $163^{\circ}37'23''$ e distância de 25,89m, confrontando com terras de , até atingir o ponto **P735**, de coordenadas **N 9.698.843,65m** e **E 572.005,18m**; deste segue com azimute de $173^{\circ}17'43''$ e distância de 25,87m, confrontando com terras de , até atingir o ponto **P736**, de coordenadas **N 9.698.817,96m** e **E 572.008,20m**; deste segue com azimute de $175^{\circ}17'41''$ e distância de 26,09m, confrontando com terras de , até atingir o ponto **P737**, de coordenadas **N 9.698.791,96m** e **E 572.010,34m**; deste segue com azimute de $156^{\circ}09'23''$ e distância de 2,45m, confrontando com terras de , até atingir o ponto **P738**, de coordenadas **N 9.698.789,72m** e **E 572.011,33m**; deste segue com azimute de $151^{\circ}34'59''$ e distância de 25,05m, confrontando com terras de , até atingir o ponto **P739**, de coordenadas **N 9.698.767,69m** e **E 572.023,25m**; deste segue com azimute de $142^{\circ}50'31''$ e distância de 27,05m, confrontando com terras de , até atingir o ponto **P740**, de coordenadas **N 9.698.746,13m** e **E 572.039,59m**; deste segue com azimute de $127^{\circ}30'24''$ e distância de 25,38m, confrontando com terras de , até atingir o ponto **P741**, de coordenadas **N 9.698.730,68m** e **E 572.059,72m**; deste segue com azimute de $128^{\circ}32'15''$ e distância de 28,52m, confrontando com terras de , até atingir o ponto **P742**, de coordenadas **N 9.698.712,91m** e **E 572.082,03m**; deste segue com azimute de $116^{\circ}52'21''$ e distância de 27,50m, confrontando com terras de , até atingir o ponto **P743**, de coordenadas **N 9.698.700,48m** e **E 572.106,56m**; deste segue com azimute de $73^{\circ}22'22''$ e distância de 18,62m, confrontando com terras de , até atingir o ponto **P744**, de coordenadas **N 9.698.705,81m** e **E 572.124,40m**; deste segue com azimute de $47^{\circ}34'38''$ e distância de 24,47m, confrontando com terras de , até atingir o ponto **P745**, de coordenadas **N 9.698.722,32m** e **E 572.142,47m**; deste segue com azimute de $70^{\circ}02'07''$ e distância de 0,48m, confrontando com terras de , até atingir o ponto **P746**, de coordenadas **N 9.698.722,48m** e **E 572.142,92m**; deste segue com azimute de $47^{\circ}34'42''$ e distância de 1,09m, confrontando com terras de , até atingir o ponto **P747**, de coordenadas **N 9.698.723,22m** e **E 572.143,73m**; deste segue com azimute de $70^{\circ}02'02''$ e distância de 14,32m, confrontando com terras de , até atingir o ponto **P748**, de coordenadas **N 9.698.728,11m** e **E 572.157,19m**; deste segue com azimute de $128^{\circ}06'27''$ e distância de 22,04m, confrontando com terras de , até atingir o ponto **P749**, de coordenadas **N 9.698.714,51m** e **E 572.174,53m**; deste segue com azimute de $128^{\circ}41'08''$ e distância de 27,71m, confrontando com terras de , até atingir o ponto **P750**, de coordenadas **N 9.698.697,19m** e **E 572.196,16m**; deste segue com azimute de $90^{\circ}59'08''$ e distância de 9,30m, confrontando com terras de , até atingir o ponto **P751**, de coordenadas **N 9.698.697,03m** e **E 572.205,46m**; deste



PREFEITURA DE SÃO LUÍS

SECRETARIA MUNICIPAL DE GOVERNO

MINUTA DE ANTEPROJETO DE LEI Nº _____ DE _____ DE 2019

segue com azimute de $86^{\circ}01'11''$ e distância de 26,36m, confrontando com terras de , até atingir o ponto **P752**, de coordenadas **N 9.698.698,86m** e **E 572.231,76m**; deste segue com azimute de $88^{\circ}27'49''$ e distância de 14,55m, confrontando com terras de , até atingir o ponto **P753**, de coordenadas **N 9.698.699,25m** e **E 572.246,30m**; deste segue com azimute de $79^{\circ}39'23''$ e distância de 29,07m, confrontando com terras de , até atingir o ponto **P754**, de coordenadas **N 9.698.704,47m** e **E 572.274,90m**; deste segue com azimute de $91^{\circ}24'41''$ e distância de 4,87m, confrontando com terras de , até atingir o ponto **P755**, de coordenadas **N 9.698.704,35m** e **E 572.279,77m**; deste segue com azimute de $119^{\circ}12'14''$ e distância de 25,35m, confrontando com terras de , até atingir o ponto **P756**, de coordenadas **N 9.698.691,98m** e **E 572.301,90m**; deste segue com azimute de $162^{\circ}24'04''$ e distância de 16,47m, confrontando com terras de , até atingir o ponto **P757**, de coordenadas **N 9.698.676,28m** e **E 572.306,88m**; deste segue com azimute de $209^{\circ}19'51''$ e distância de 12,70m, confrontando com terras de , até atingir o ponto **P758**, de coordenadas **N 9.698.665,21m** e **E 572.300,66m**; deste segue com azimute de $212^{\circ}19'36''$ e distância de 12,47m, confrontando com terras de , até atingir o ponto **P759**, de coordenadas **N 9.698.654,67m** e **E 572.293,99m**; deste segue com azimute de $188^{\circ}48'19''$ e distância de 5,16m, confrontando com terras de , até atingir o ponto **P760**, de coordenadas **N 9.698.649,57m** e **E 572.293,20m**; deste segue com azimute de $169^{\circ}25'16''$ e distância de 25,06m, confrontando com terras de , até atingir o ponto **P761**, de coordenadas **N 9.698.624,94m** e **E 572.297,80m**; deste segue com azimute de $119^{\circ}59'35''$ e distância de 25,21m, confrontando com terras de , até atingir o ponto **P762**, de coordenadas **N 9.698.612,34m** e **E 572.319,63m**; deste segue com azimute de $102^{\circ}17'16''$ e distância de 25,28m, confrontando com terras de , até atingir o ponto **P763**, de coordenadas **N 9.698.606,96m** e **E 572.344,33m**; deste segue com azimute de $126^{\circ}44'22''$ e distância de 26,33m, confrontando com terras de , até atingir o ponto **P764**, de coordenadas **N 9.698.591,21m** e **E 572.365,43m**; deste segue com azimute de $151^{\circ}28'10''$ e distância de 26,86m, confrontando com terras de , até atingir o ponto **P765**, de coordenadas **N 9.698.567,61m** e **E 572.378,26m**; deste segue com azimute de $93^{\circ}32'32''$ e distância de 2,10m, confrontando com terras de , até atingir o ponto **P766**, de coordenadas **N 9.698.567,48m** e **E 572.380,36m**; deste segue com azimute de $103^{\circ}07'18''$ e distância de 25,37m, confrontando com terras de , até atingir o ponto **P767**, de coordenadas **N 9.698.561,72m** e **E 572.405,07m**; deste segue com azimute de $141^{\circ}09'42''$ e distância de 25,56m, confrontando com terras de , até atingir o ponto **P768**, de coordenadas **N 9.698.541,81m** e **E 572.421,10m**; deste segue com azimute de $180^{\circ}09'58''$ e distância de 48,43m, confrontando com terras de , até atingir o ponto **P769**, de coordenadas **N 9.698.493,38m** e **E 572.420,96m**; deste segue com azimute de $72^{\circ}01'59''$ e distância de 16,11m, confrontando com terras de , até atingir o ponto **P770**, de coordenadas **N 9.698.498,35m** e **E 572.436,28m**; deste segue com azimute de $3^{\circ}00'07''$ e distância de 4,55m, confrontando com terras de , até atingir o ponto **P771**, de coordenadas **N 9.698.502,89m** e **E 572.436,52m**; deste segue com azimute de $134^{\circ}19'42''$ e distância de 641,86m, confrontando com terras de , até atingir o ponto **P772**, de coordenadas **N 9.698.054,37m** e **E 572.895,68m**; deste segue com azimute de $141^{\circ}34'03''$ e distância de 187,61m, confrontando com terras de , até atingir o ponto **P01**, de coordenadas **N 9.697.907,41m** e **E 573.012,29m**, onde teve início a descrição deste perímetro.

ÁREA RURAL – PARTE 04

Município: SÃO LUIS U.F: MA - BR

Área (ha): 38,3458 ha

Perímetro (m): 3,525.60 m

LIMITES e CONFRONTANTES: Inicia-se a descrição deste perímetro no ponto **P01**, de coordenadas UTM **N=9.695.428,99m** e **E=570.398,51m** referidas ao MC 45° WGr. Sistema Geocêntrico SIRGAS 2000; deste segue com azimute de $332^{\circ}54'43''$ e distância de 25,47m, confrontando com terras de , até atingir o ponto **P02**, de coordenadas **N 9.695.451,67m** e **E 570.386,91m**; deste segue com azimute de $342^{\circ}23'37''$ e distância de 27,77m, confrontando com terras de , até atingir o ponto **P03**, de coordenadas **N 9.695.478,14m** e **E 570.378,51m**; deste segue com azimute de $351^{\circ}49'40''$ e distância de 28,91m, confrontando com terras de , até atingir o ponto **P04**, de coordenadas **N 9.695.506,76m** e **E 570.374,40m**; deste segue com azimute de $357^{\circ}16'37''$ e distância de 25,89m, confrontando com terras de , até atingir o ponto **P05**, de coordenadas **N 9.695.532,62m** e **E 570.373,17m**; deste segue com azimute de $356^{\circ}16'36''$ e distância de 28,18m, confrontando com terras de , até atingir o ponto **P06**, de coordenadas **N 9.695.560,74m** e **E 570.371,34m**; deste segue com azimute de $20^{\circ}32'53''$ e distância de 25,39m, confrontando com terras de , até atingir o ponto **P07**, de coordenadas **N 9.695.584,51m** e **E 570.380,25m**; deste segue com azimute de $49^{\circ}03'22''$ e distância de 25,39m, confrontando com terras de , até atingir o ponto **P08**, de coordenadas **N 9.695.601,15m** e **E 570.399,43m**; deste segue com azimute de $278^{\circ}46'18''$ e distância de 25,51m, confrontando com terras de , até atingir o ponto **P09**, de coordenadas **N 9.695.605,04m** e **E 570.374,22m**; deste



PREFEITURA DE SÃO LUÍS

SECRETARIA MUNICIPAL DE GOVERNO

MINUTA DE ANTEPROJETO DE LEI Nº _____ DE _____ DE 2019

segue com azimute de $308^{\circ}45'28''$ e distância de 26,47m, confrontando com terras de , até atingir o ponto **P10**, de coordenadas **N 9.695.621,61m** e **E 570.353,58m**; deste segue com azimute de $340^{\circ}21'48''$ e distância de 26,84m, confrontando com terras de , até atingir o ponto **P11**, de coordenadas **N 9.695.646,89m** e **E 570.344,56m**; deste segue com azimute de $333^{\circ}04'41''$ e distância de 28,01m, confrontando com terras de , até atingir o ponto **P12**, de coordenadas **N 9.695.671,86m** e **E 570.331,88m**; deste segue com azimute de $27^{\circ}11'47''$ e distância de 25,97m, confrontando com terras de , até atingir o ponto **P13**, de coordenadas **N 9.695.694,96m** e **E 570.343,75m**; deste segue com azimute de $37^{\circ}08'42''$ e distância de 25,82m, confrontando com terras de , até atingir o ponto **P14**, de coordenadas **N 9.695.715,54m** e **E 570.359,34m**; deste segue com azimute de $20^{\circ}33'03''$ e distância de 25,78m, confrontando com terras de , até atingir o ponto **P15**, de coordenadas **N 9.695.739,68m** e **E 570.368,39m**; deste segue com azimute de $47^{\circ}23'21''$ e distância de 25,61m, confrontando com terras de , até atingir o ponto **P16**, de coordenadas **N 9.695.757,02m** e **E 570.387,24m**; deste segue com azimute de $55^{\circ}19'14''$ e distância de 25,22m, confrontando com terras de , até atingir o ponto **P17**, de coordenadas **N 9.695.771,37m** e **E 570.407,98m**; deste segue com azimute de $65^{\circ}05'19''$ e distância de 25,26m, confrontando com terras de , até atingir o ponto **P18**, de coordenadas **N 9.695.782,01m** e **E 570.430,89m**; deste segue com azimute de $101^{\circ}03'21''$ e distância de 26,54m, confrontando com terras de , até atingir o ponto **P19**, de coordenadas **N 9.695.776,92m** e **E 570.456,94m**; deste segue com azimute de $97^{\circ}20'05''$ e distância de 26,79m, confrontando com terras de , até atingir o ponto **P20**, de coordenadas **N 9.695.773,50m** e **E 570.483,51m**; deste segue com azimute de $322^{\circ}48'33''$ e distância de 26,07m, confrontando com terras de , até atingir o ponto **P21**, de coordenadas **N 9.695.794,27m** e **E 570.467,75m**; deste segue com azimute de $5^{\circ}50'56''$ e distância de 26,40m, confrontando com terras de , até atingir o ponto **P22**, de coordenadas **N 9.695.820,53m** e **E 570.470,44m**; deste segue com azimute de $244^{\circ}47'02''$ e distância de 26,41m, confrontando com terras de , até atingir o ponto **P23**, de coordenadas **N 9.695.809,28m** e **E 570.446,55m**; deste segue com azimute de $273^{\circ}33'21''$ e distância de 26,28m, confrontando com terras de , até atingir o ponto **P24**, de coordenadas **N 9.695.810,91m** e **E 570.420,32m**; deste segue com azimute de $244^{\circ}09'17''$ e distância de 26,70m, confrontando com terras de , até atingir o ponto **P25**, de coordenadas **N 9.695.799,27m** e **E 570.396,29m**; deste segue com azimute de $235^{\circ}28'37''$ e distância de 26,33m, confrontando com terras de , até atingir o ponto **P26**, de coordenadas **N 9.695.784,35m** e **E 570.374,60m**; deste segue com azimute de $227^{\circ}41'41''$ e distância de 26,77m, confrontando com terras de , até atingir o ponto **P27**, de coordenadas **N 9.695.766,33m** e **E 570.354,80m**; deste segue com azimute de $220^{\circ}28'51''$ e distância de 25,31m, confrontando com terras de , até atingir o ponto **P28**, de coordenadas **N 9.695.747,08m** e **E 570.338,37m**; deste segue com azimute de $258^{\circ}47'28''$ e distância de 25,57m, confrontando com terras de , até atingir o ponto **P29**, de coordenadas **N 9.695.742,11m** e **E 570.313,29m**; deste segue com azimute de $350^{\circ}24'16''$ e distância de 25,44m, confrontando com terras de , até atingir o ponto **P30**, de coordenadas **N 9.695.767,19m** e **E 570.309,05m**; deste segue com azimute de $343^{\circ}13'14''$ e distância de 27,37m, confrontando com terras de , até atingir o ponto **P31**, de coordenadas **N 9.695.793,39m** e **E 570.301,15m**; deste segue com azimute de $340^{\circ}06'23''$ e distância de 28,55m, confrontando com terras de , até atingir o ponto **P32**, de coordenadas **N 9.695.820,23m** e **E 570.291,44m**; deste segue com azimute de $342^{\circ}05'07''$ e distância de 72,34m, confrontando com terras de , até atingir o ponto **P33**, de coordenadas **N 9.695.889,06m** e **E 570.269,19m**; deste segue com azimute de $347^{\circ}37'55''$ e distância de 25,36m, confrontando com terras de , até atingir o ponto **P34**, de coordenadas **N 9.695.913,83m** e **E 570.263,76m**; deste segue com azimute de $341^{\circ}38'57''$ e distância de 25,38m, confrontando com terras de , até atingir o ponto **P35**, de coordenadas **N 9.695.937,92m** e **E 570.255,77m**; deste segue com azimute de $337^{\circ}23'10''$ e distância de 25,72m, confrontando com terras de , até atingir o ponto **P36**, de coordenadas **N 9.695.961,66m** e **E 570.245,88m**; deste segue com azimute de $336^{\circ}48'39''$ e distância de 9,45m, confrontando com terras de , até atingir o ponto **P37**, de coordenadas **N 9.695.970,34m** e **E 570.242,16m**; deste segue com azimute de $336^{\circ}48'48''$ e distância de 16,97m, confrontando com terras de , até atingir o ponto **P38**, de coordenadas **N 9.695.985,94m** e **E 570.235,48m**; deste segue com azimute de $342^{\circ}06'36''$ e distância de 25,56m, confrontando com terras de , até atingir o ponto **P39**, de coordenadas **N 9.696.010,26m** e **E 570.227,63m**; deste segue com azimute de $17^{\circ}26'39''$ e distância de 25,08m, confrontando com terras de , até atingir o ponto **P40**, de coordenadas **N 9.696.034,19m** e **E 570.235,15m**; deste segue com azimute de $83^{\circ}24'48''$ e distância de 25,82m, confrontando com terras de , até atingir o ponto **P41**, de coordenadas **N 9.696.037,15m** e **E 570.260,80m**; deste segue com azimute de $90^{\circ}58'34''$ e distância de 26,56m, confrontando com terras de , até atingir o ponto **P42**, de coordenadas **N 9.696.036,70m** e **E 570.287,35m**; deste segue com azimute de $62^{\circ}32'25''$ e distância de 26,49m, confrontando com terras de , até atingir o ponto **P43**, de coordenadas **N 9.696.048,91m** e **E 570.310,86m**; deste segue com azimute de $314^{\circ}23'13''$ e distância de 25,71m, confrontando com terras de , até atingir o ponto **P44**, de coordenadas **N 9.696.066,90m** e **E 570.292,49m**; deste segue com azimute de $291^{\circ}56'16''$ e distância de 27,12m, confrontando com terras de , até atingir o ponto **P45**, de coordenadas **N 9.696.077,03m** e **E 570.267,33m**; deste segue com azimute de $346^{\circ}14'13''$ e distância de 25,13m, confrontando com terras de , até atingir o ponto **P46**, de



PREFEITURA DE SÃO LUÍS

SECRETARIA MUNICIPAL DE GOVERNO

MINUTA DE ANTEPROJETO DE LEI Nº _____ DE _____ DE 2019

coordenadas N **9.696.101,43m** e E **570.261,36m**; deste segue com azimute de $73^{\circ}12'10''$ e distância de 25,22m, confrontando com terras de , até atingir o ponto **P47**, de coordenadas N **9.696.108,72m** e E **570.285,50m**; deste segue com azimute de $118^{\circ}11'15''$ e distância de 26,62m, confrontando com terras de , até atingir o ponto **P48**, de coordenadas N **9.696.096,15m** e E **570.308,96m**; deste segue com azimute de $117^{\circ}09'20''$ e distância de 26,17m, confrontando com terras de , até atingir o ponto **P49**, de coordenadas N **9.696.084,21m** e E **570.332,24m**; deste segue com azimute de $110^{\circ}27'04''$ e distância de 27,42m, confrontando com terras de , até atingir o ponto **P50**, de coordenadas N **9.696.074,62m** e E **570.357,93m**; deste segue com azimute de $111^{\circ}21'29''$ e distância de 26,99m, confrontando com terras de , até atingir o ponto **P51**, de coordenadas N **9.696.064,79m** e E **570.383,07m**; deste segue com azimute de $118^{\circ}15'29''$ e distância de 26,85m, confrontando com terras de , até atingir o ponto **P52**, de coordenadas N **9.696.052,08m** e E **570.406,72m**; deste segue com azimute de $117^{\circ}32'00''$ e distância de 26,09m, confrontando com terras de , até atingir o ponto **P53**, de coordenadas N **9.696.040,02m** e E **570.429,86m**; deste segue com azimute de $106^{\circ}55'34''$ e distância de 25,50m, confrontando com terras de , até atingir o ponto **P54**, de coordenadas N **9.696.032,60m** e E **570.454,25m**; deste segue com azimute de $103^{\circ}40'03''$ e distância de 26,67m, confrontando com terras de , até atingir o ponto **P55**, de coordenadas N **9.696.026,29m** e E **570.480,17m**; deste segue com azimute de $105^{\circ}23'29''$ e distância de 27,59m, confrontando com terras de , até atingir o ponto **P56**, de coordenadas N **9.696.018,97m** e E **570.506,77m**; deste segue com azimute de $99^{\circ}38'45''$ e distância de 27,62m, confrontando com terras de , até atingir o ponto **P57**, de coordenadas N **9.696.014,34m** e E **570.534,01m**; deste segue com azimute de $87^{\circ}34'59''$ e distância de 25,23m, confrontando com terras de , até atingir o ponto **P58**, de coordenadas N **9.696.015,41m** e E **570.559,22m**; deste segue com azimute de $83^{\circ}30'48''$ e distância de 25,93m, confrontando com terras de , até atingir o ponto **P59**, de coordenadas N **9.696.018,34m** e E **570.584,98m**; deste segue com azimute de $80^{\circ}40'48''$ e distância de 26,88m, confrontando com terras de , até atingir o ponto **P60**, de coordenadas N **9.696.022,69m** e E **570.611,51m**; deste segue com azimute de $52^{\circ}28'04''$ e distância de 25,94m, confrontando com terras de , até atingir o ponto **P61**, de coordenadas N **9.696.038,49m** e E **570.632,08m**; deste segue com azimute de $62^{\circ}11'11''$ e distância de 27,03m, confrontando com terras de , até atingir o ponto **P62**, de coordenadas N **9.696.051,10m** e E **570.655,98m**; deste segue com azimute de $78^{\circ}36'10''$ e distância de 25,23m, confrontando com terras de , até atingir o ponto **P63**, de coordenadas N **9.696.056,09m** e E **570.680,72m**; deste segue com azimute de $125^{\circ}50'36''$ e distância de 25,41m, confrontando com terras de , até atingir o ponto **P64**, de coordenadas N **9.696.041,21m** e E **570.701,32m**; deste segue com azimute de $182^{\circ}18'34''$ e distância de 26,85m, confrontando com terras de , até atingir o ponto **P65**, de coordenadas N **9.696.014,38m** e E **570.700,23m**; deste segue com azimute de $152^{\circ}31'19''$ e distância de 25,02m, confrontando com terras de , até atingir o ponto **P66**, de coordenadas N **9.695.992,18m** e E **570.711,78m**; deste segue com azimute de $100^{\circ}45'15''$ e distância de 25,35m, confrontando com terras de , até atingir o ponto **P67**, de coordenadas N **9.695.987,45m** e E **570.736,68m**; deste segue com azimute de $103^{\circ}20'40''$ e distância de 26,52m, confrontando com terras de , até atingir o ponto **P68**, de coordenadas N **9.695.981,33m** e E **570.762,48m**; deste segue com azimute de $100^{\circ}21'40''$ e distância de 25,47m, confrontando com terras de , até atingir o ponto **P69**, de coordenadas N **9.695.976,75m** e E **570.787,53m**; deste segue com azimute de $96^{\circ}45'38''$ e distância de 26,33m, confrontando com terras de , até atingir o ponto **P70**, de coordenadas N **9.695.973,65m** e E **570.813,68m**; deste segue com azimute de $93^{\circ}04'38''$ e distância de 26,64m, confrontando com terras de , até atingir o ponto **P71**, de coordenadas N **9.695.972,22m** e E **570.840,28m**; deste segue com azimute de $92^{\circ}45'49''$ e distância de 26,96m, confrontando com terras de , até atingir o ponto **P72**, de coordenadas N **9.695.970,92m** e E **570.867,21m**; deste segue com azimute de $97^{\circ}39'51''$ e distância de 6,91m, confrontando com terras de , até atingir o ponto **P73**, de coordenadas N **9.695.970,00m** e E **570.874,06m**; deste segue com azimute de $97^{\circ}39'45''$ e distância de 18,59m, confrontando com terras de , até atingir o ponto **P74**, de coordenadas N **9.695.967,52m** e E **570.892,48m**; deste segue com azimute de $89^{\circ}54'40''$ e distância de 25,78m, confrontando com terras de , até atingir o ponto **P75**, de coordenadas N **9.695.967,56m** e E **570.918,26m**; deste segue com azimute de $87^{\circ}29'28''$ e distância de 26,96m, confrontando com terras de , até atingir o ponto **P76**, de coordenadas N **9.695.968,74m** e E **570.945,19m**; deste segue com azimute de $99^{\circ}34'47''$ e distância de 25,66m, confrontando com terras de , até atingir o ponto **P77**, de coordenadas N **9.695.964,47m** e E **570.970,49m**; deste segue com azimute de $81^{\circ}35'50''$ e distância de 26,76m, confrontando com terras de , até atingir o ponto **P78**, de coordenadas N **9.695.968,38m** e E **570.996,96m**; deste segue com azimute de $66^{\circ}11'31''$ e distância de 3,84m, confrontando com terras de , até atingir o ponto **P79**, de coordenadas N **9.695.969,93m** e E **571.000,48m**; deste segue com azimute de $66^{\circ}11'40''$ e distância de 21,43m, confrontando com terras de , até atingir o ponto **P80**, de coordenadas N **9.695.978,58m** e E **571.020,08m**; deste segue com azimute de $104^{\circ}38'44''$ e distância de 25,31m, confrontando com terras de , até atingir o ponto **P81**, de coordenadas N **9.695.972,18m** e E **571.044,57m**; deste segue com azimute de $171^{\circ}44'48''$ e distância de 2,30m, confrontando com terras de , até atingir o ponto **P82**, de coordenadas N **9.695.969,90m** e E **571.044,90m**; deste segue com azimute de $168^{\circ}09'54''$ e distância de 0,00m,



PREFEITURA DE SÃO LUÍS

SECRETARIA MUNICIPAL DE GOVERNO

MINUTA DE ANTEPROJETO DE LEI Nº _____ DE _____ DE 2019

confrontando com terras de , até atingir o ponto **P83**, de coordenadas **N 9.695.969,90m** e **E 571.044,90m**; deste segue com azimute de $171^{\circ}44'13''$ e distância de 23,45m, confrontando com terras de , até atingir o ponto **P84**, de coordenadas **N 9.695.946,70m** e **E 571.048,27m**; deste segue com azimute de $187^{\circ}20'33''$ e distância de 26,13m, confrontando com terras de , até atingir o ponto **P85**, de coordenadas **N 9.695.920,78m** e **E 571.044,93m**; deste segue com azimute de $197^{\circ}01'55''$ e distância de 25,57m, confrontando com terras de , até atingir o ponto **P86**, de coordenadas **N 9.695.896,33m** e **E 571.037,44m**; deste segue com azimute de $204^{\circ}42'59''$ e distância de 25,93m, confrontando com terras de , até atingir o ponto **P87**, de coordenadas **N 9.695.872,78m** e **E 571.026,60m**; deste segue com azimute de $218^{\circ}04'06''$ e distância de 25,72m, confrontando com terras de , até atingir o ponto **P88**, de coordenadas **N 9.695.852,53m** e **E 571.010,74m**; deste segue com azimute de $231^{\circ}59'26''$ e distância de 25,04m, confrontando com terras de , até atingir o ponto **P89**, de coordenadas **N 9.695.837,11m** e **E 570.991,01m**; deste segue com azimute de $232^{\circ}31'38''$ e distância de 26,23m, confrontando com terras de , até atingir o ponto **P90**, de coordenadas **N 9.695.821,15m** e **E 570.970,19m**; deste segue com azimute de $236^{\circ}01'35''$ e distância de 25,21m, confrontando com terras de , até atingir o ponto **P91**, de coordenadas **N 9.695.807,06m** e **E 570.949,28m**; deste segue com azimute de $243^{\circ}14'46''$ e distância de 25,77m, confrontando com terras de , até atingir o ponto **P92**, de coordenadas **N 9.695.795,46m** e **E 570.926,27m**; deste segue com azimute de $241^{\circ}58'19''$ e distância de 26,62m, confrontando com terras de , até atingir o ponto **P93**, de coordenadas **N 9.695.782,95m** e **E 570.902,77m**; deste segue com azimute de $206^{\circ}22'52''$ e distância de 25,09m, confrontando com terras de , até atingir o ponto **P94**, de coordenadas **N 9.695.760,47m** e **E 570.891,62m**; deste segue com azimute de $158^{\circ}37'24''$ e distância de 26,31m, confrontando com terras de , até atingir o ponto **P95**, de coordenadas **N 9.695.735,97m** e **E 570.901,21m**; deste segue com azimute de $144^{\circ}13'09''$ e distância de 25,47m, confrontando com terras de , até atingir o ponto **P96**, de coordenadas **N 9.695.715,31m** e **E 570.916,10m**; deste segue com azimute de $153^{\circ}01'49''$ e distância de 25,34m, confrontando com terras de , até atingir o ponto **P97**, de coordenadas **N 9.695.692,73m** e **E 570.927,59m**; deste segue com azimute de $148^{\circ}03'14''$ e distância de 25,61m, confrontando com terras de , até atingir o ponto **P98**, de coordenadas **N 9.695.671,00m** e **E 570.941,14m**; deste segue com azimute de $149^{\circ}35'17''$ e distância de 25,46m, confrontando com terras de , até atingir o ponto **P99**, de coordenadas **N 9.695.649,04m** e **E 570.954,03m**; deste segue com azimute de $143^{\circ}44'55''$ e distância de 26,50m, confrontando com terras de , até atingir o ponto **P100**, de coordenadas **N 9.695.627,67m** e **E 570.969,70m**; deste segue com azimute de $162^{\circ}31'54''$ e distância de 25,12m, confrontando com terras de , até atingir o ponto **P101**, de coordenadas **N 9.695.603,71m** e **E 570.977,24m**; deste segue com azimute de $234^{\circ}37'07''$ e distância de 25,56m, confrontando com terras de , até atingir o ponto **P102**, de coordenadas **N 9.695.588,91m** e **E 570.956,40m**; deste segue com azimute de $260^{\circ}42'14''$ e distância de 26,62m, confrontando com terras de , até atingir o ponto **P103**, de coordenadas **N 9.695.584,61m** e **E 570.930,13m**; deste segue com azimute de $237^{\circ}56'24''$ e distância de 25,55m, confrontando com terras de , até atingir o ponto **P104**, de coordenadas **N 9.695.571,05m** e **E 570.908,48m**; deste segue com azimute de $244^{\circ}35'19''$ e distância de 25,54m, confrontando com terras de , até atingir o ponto **P105**, de coordenadas **N 9.695.560,09m** e **E 570.885,41m**; deste segue com azimute de $259^{\circ}34'37''$ e distância de 25,59m, confrontando com terras de , até atingir o ponto **P106**, de coordenadas **N 9.695.555,46m** e **E 570.860,24m**; deste segue com azimute de $223^{\circ}55'53''$ e distância de 25,79m, confrontando com terras de , até atingir o ponto **P107**, de coordenadas **N 9.695.536,89m** e **E 570.842,35m**; deste segue com azimute de $197^{\circ}08'41''$ e distância de 27,10m, confrontando com terras de , até atingir o ponto **P108**, de coordenadas **N 9.695.510,99m** e **E 570.834,36m**; deste segue com azimute de $202^{\circ}47'39''$ e distância de 25,30m, confrontando com terras de , até atingir o ponto **P109**, de coordenadas **N 9.695.487,67m** e **E 570.824,56m**; deste segue com azimute de $146^{\circ}42'53''$ e distância de 25,91m, confrontando com terras de , até atingir o ponto **P110**, de coordenadas **N 9.695.466,01m** e **E 570.838,78m**; deste segue com azimute de $164^{\circ}53'44''$ e distância de 27,32m, confrontando com terras de , até atingir o ponto **P111**, de coordenadas **N 9.695.439,63m** e **E 570.845,90m**; deste segue com azimute de $165^{\circ}47'52''$ e distância de 26,78m, confrontando com terras de , até atingir o ponto **P112**, de coordenadas **N 9.695.413,67m** e **E 570.852,47m**; deste segue com azimute de $133^{\circ}33'59''$ e distância de 25,44m, confrontando com terras de , até atingir o ponto **P113**, de coordenadas **N 9.695.396,14m** e **E 570.870,90m**; deste segue com azimute de $110^{\circ}28'15''$ e distância de 25,19m, confrontando com terras de , até atingir o ponto **P114**, de coordenadas **N 9.695.387,33m** e **E 570.894,50m**; deste segue com azimute de $140^{\circ}13'54''$ e distância de 25,67m, confrontando com terras de , até atingir o ponto **P115**, de coordenadas **N 9.695.367,60m** e **E 570.910,92m**; deste segue com azimute de $177^{\circ}25'28''$ e distância de 26,04m, confrontando com terras de , até atingir o ponto **P116**, de coordenadas **N 9.695.341,59m** e **E 570.912,09m**; deste segue com azimute de $236^{\circ}59'35''$ e distância de 25,35m, confrontando com terras de , até atingir o ponto **P117**, de coordenadas **N 9.695.327,78m** e **E 570.890,83m**; deste segue com azimute de $279^{\circ}59'12''$ e distância de 26,58m, confrontando com terras de , até atingir o ponto **P118**, de coordenadas **N 9.695.332,39m** e **E 570.864,65m**; deste segue com azimute de $280^{\circ}40'32''$ e distância de 25,16m, confrontando com terras de , até atingir o ponto **P119**, de coordenadas **N 9.695.337,05m** e **E 570.839,93m**; deste



PREFEITURA DE SÃO LUÍS

SECRETARIA MUNICIPAL DE GOVERNO

MINUTA DE ANTEPROJETO DE LEI Nº _____ DE _____ DE 2019

segue com azimute de $280^{\circ}39'00''$ e distância de 26,57m, confrontando com terras de , até atingir o ponto **P120**, de coordenadas **N 9.695.341,96m** e **E 570.813,82m**; deste segue com azimute de $277^{\circ}44'34''$ e distância de 25,31m, confrontando com terras de , até atingir o ponto **P121**, de coordenadas **N 9.695.345,37m** e **E 570.788,74m**; deste segue com azimute de $280^{\circ}51'40''$ e distância de 25,79m, confrontando com terras de , até atingir o ponto **P122**, de coordenadas **N 9.695.350,23m** e **E 570.763,41m**; deste segue com azimute de $284^{\circ}34'37''$ e distância de 25,19m, confrontando com terras de , até atingir o ponto **P123**, de coordenadas **N 9.695.356,57m** e **E 570.739,03m**; deste segue com azimute de $282^{\circ}16'47''$ e distância de 27,93m, confrontando com terras de , até atingir o ponto **P124**, de coordenadas **N 9.695.362,51m** e **E 570.711,74m**; deste segue com azimute de $284^{\circ}34'02''$ e distância de 26,96m, confrontando com terras de , até atingir o ponto **P125**, de coordenadas **N 9.695.369,29m** e **E 570.685,65m**; deste segue com azimute de $282^{\circ}27'05''$ e distância de 28,06m, confrontando com terras de , até atingir o ponto **P126**, de coordenadas **N 9.695.375,34m** e **E 570.658,25m**; deste segue com azimute de $285^{\circ}40'56''$ e distância de 27,52m, confrontando com terras de , até atingir o ponto **P127**, de coordenadas **N 9.695.382,78m** e **E 570.631,75m**; deste segue com azimute de $288^{\circ}43'35''$ e distância de 25,48m, confrontando com terras de , até atingir o ponto **P128**, de coordenadas **N 9.695.390,96m** e **E 570.607,62m**; deste segue com azimute de $280^{\circ}06'56''$ e distância de 26,82m, confrontando com terras de , até atingir o ponto **P129**, de coordenadas **N 9.695.395,67m** e **E 570.581,22m**; deste segue com azimute de $274^{\circ}14'44''$ e distância de 25,53m, confrontando com terras de , até atingir o ponto **P130**, de coordenadas **N 9.695.397,56m** e **E 570.555,76m**; deste segue com azimute de $274^{\circ}37'40''$ e distância de 28,38m, confrontando com terras de , até atingir o ponto **P131**, de coordenadas **N 9.695.399,85m** e **E 570.527,47m**; deste segue com azimute de $281^{\circ}27'45''$ e distância de 27,98m, confrontando com terras de , até atingir o ponto **P132**, de coordenadas **N 9.695.405,41m** e **E 570.500,05m**; deste segue com azimute de $279^{\circ}04'19''$ e distância de 28,22m, confrontando com terras de , até atingir o ponto **P133**, de coordenadas **N 9.695.409,86m** e **E 570.472,18m**; deste segue com azimute de $284^{\circ}08'01''$ e distância de 25,68m, confrontando com terras de , até atingir o ponto **P134**, de coordenadas **N 9.695.416,13m** e **E 570.447,28m**; deste segue com azimute de $37^{\circ}03'34''$ e distância de 25,39m, confrontando com terras de , até atingir o ponto **P135**, de coordenadas **N 9.695.436,39m** e **E 570.462,58m**; deste segue com azimute de $9^{\circ}43'55''$ e distância de 25,50m, confrontando com terras de , até atingir o ponto **P136**, de coordenadas **N 9.695.461,52m** e **E 570.466,89m**; deste segue com azimute de $256^{\circ}41'58''$ e distância de 26,25m, confrontando com terras de , até atingir o ponto **P137**, de coordenadas **N 9.695.455,48m** e **E 570.441,34m**; deste segue com azimute de $222^{\circ}51'58''$ e distância de 25,83m, confrontando com terras de , até atingir o ponto **P138**, de coordenadas **N 9.695.436,55m** e **E 570.423,77m**; deste segue com azimute de $253^{\circ}20'18''$ e distância de 26,37m, confrontando com terras de , até atingir o ponto **P01**, de coordenadas **N 9.695.428,99m** e **E 570.398,51m**, onde teve início a descrição deste perímetro.

ÁREA RURAL – PARTE 05

Município: SÃO LUIS U.F: MA - BR

Área (ha): 2.861,1277 ha

Perímetro (m): 93,518.15 m

LIMITES e CONFRONTANTES: Inicia-se a descrição deste perímetro no ponto **P01**, de coordenadas UTM **N=9.708.218,32m** e **E=570.621,19m** referidas ao MC 45° WGr. Sistema Geocêntrico SIRGAS 2000; deste segue com azimute de $132^{\circ}06'19''$ e distância de 25,61m, confrontando com terras de , até atingir o ponto **P02**, de coordenadas **N 9.708.201,14m** e **E 570.640,20m**; deste segue com azimute de $130^{\circ}14'14''$ e distância de 15,10m, confrontando com terras de , até atingir o ponto **P03**, de coordenadas **N 9.708.191,39m** e **E 570.651,72m**; deste segue com azimute de $120^{\circ}00'26''$ e distância de 60,93m, confrontando com terras de , até atingir o ponto **P04**, de coordenadas **N 9.708.160,92m** e **E 570.704,48m**; deste segue com azimute de $90^{\circ}00'00''$ e distância de 0,08m, confrontando com terras de , até atingir o ponto **P05**, de coordenadas **N 9.708.160,92m** e **E 570.704,56m**; deste segue com azimute de $130^{\circ}36'39''$ e distância de 25,23m, confrontando com terras de , até atingir o ponto **P06**, de coordenadas **N 9.708.144,50m** e **E 570.723,71m**; deste segue com azimute de $129^{\circ}14'21''$ e distância de 26,56m, confrontando com terras de , até atingir o ponto **P07**, de coordenadas **N 9.708.127,70m** e **E 570.744,28m**; deste segue com azimute de $135^{\circ}49'44''$ e distância de 27,38m, confrontando com terras de , até atingir o ponto **P08**, de coordenadas **N 9.708.108,06m** e **E 570.763,36m**; deste segue com azimute de $136^{\circ}37'04''$ e distância de 25,80m, confrontando com terras de , até atingir o ponto **P09**, de coordenadas **N 9.708.089,31m** e **E 570.781,08m**; deste segue com azimute de $143^{\circ}52'26''$ e distância de 27,27m, confrontando com terras de , até atingir o ponto **P10**, de coordenadas **N 9.708.067,28m** e **E 570.797,16m**; deste segue com azimute de $143^{\circ}16'16''$ e distância de 26,00m, confrontando com terras de , até atingir o ponto **P11**, de coordenadas **N 9.708.046,44m** e **E 570.812,71m**; deste



PREFEITURA DE SÃO LUÍS

SECRETARIA MUNICIPAL DE GOVERNO

MINUTA DE ANTEPROJETO DE LEI Nº _____ DE _____ DE 2019

segue com azimute de $147^{\circ}11'20''$ e distância de 26,76m, confrontando com terras de , até atingir o ponto **P12**, de coordenadas **N 9.708.023,95m** e **E 570.827,21m**; deste segue com azimute de $140^{\circ}56'46''$ e distância de 25,87m, confrontando com terras de , até atingir o ponto **P13**, de coordenadas **N 9.708.003,86m** e **E 570.843,51m**; deste segue com azimute de $136^{\circ}45'52''$ e distância de 26,86m, confrontando com terras de , até atingir o ponto **P14**, de coordenadas **N 9.707.984,29m** e **E 570.861,91m**; deste segue com azimute de $138^{\circ}02'53''$ e distância de 25,40m, confrontando com terras de , até atingir o ponto **P15**, de coordenadas **N 9.707.965,40m** e **E 570.878,89m**; deste segue com azimute de $147^{\circ}42'18''$ e distância de 25,17m, confrontando com terras de , até atingir o ponto **P16**, de coordenadas **N 9.707.944,12m** e **E 570.892,34m**; deste segue com azimute de $162^{\circ}52'10''$ e distância de 25,56m, confrontando com terras de , até atingir o ponto **P17**, de coordenadas **N 9.707.919,69m** e **E 570.899,87m**; deste segue com azimute de $174^{\circ}52'14''$ e distância de 26,40m, confrontando com terras de , até atingir o ponto **P18**, de coordenadas **N 9.707.893,40m** e **E 570.902,23m**; deste segue com azimute de $176^{\circ}51'25''$ e distância de 26,63m, confrontando com terras de , até atingir o ponto **P19**, de coordenadas **N 9.707.866,81m** e **E 570.903,69m**; deste segue com azimute de $175^{\circ}36'30''$ e distância de 25,99m, confrontando com terras de , até atingir o ponto **P20**, de coordenadas **N 9.707.840,90m** e **E 570.905,68m**; deste segue com azimute de $179^{\circ}54'49''$ e distância de 26,59m, confrontando com terras de , até atingir o ponto **P21**, de coordenadas **N 9.707.814,31m** e **E 570.905,72m**; deste segue com azimute de $179^{\circ}52'46''$ e distância de 19,02m, confrontando com terras de , até atingir o ponto **P22**, de coordenadas **N 9.707.795,29m** e **E 570.905,76m**; deste segue com azimute de $164^{\circ}26'15''$ e distância de 26,13m, confrontando com terras de , até atingir o ponto **P23**, de coordenadas **N 9.707.770,12m** e **E 570.912,77m**; deste segue com azimute de $179^{\circ}54'40''$ e distância de 25,84m, confrontando com terras de , até atingir o ponto **P24**, de coordenadas **N 9.707.744,28m** e **E 570.912,81m**; deste segue com azimute de $180^{\circ}45'22''$ e distância de 25,76m, confrontando com terras de , até atingir o ponto **P25**, de coordenadas **N 9.707.718,52m** e **E 570.912,47m**; deste segue com azimute de $189^{\circ}06'44''$ e distância de 27,15m, confrontando com terras de , até atingir o ponto **P26**, de coordenadas **N 9.707.691,71m** e **E 570.908,17m**; deste segue com azimute de $232^{\circ}42'42''$ e distância de 14,81m, confrontando com terras de , até atingir o ponto **P27**, de coordenadas **N 9.707.682,74m** e **E 570.896,39m**; deste segue com azimute de $257^{\circ}07'47''$ e distância de 10,37m, confrontando com terras de , até atingir o ponto **P28**, de coordenadas **N 9.707.680,43m** e **E 570.886,28m**; deste segue com azimute de $215^{\circ}51'41''$ e distância de 26,13m, confrontando com terras de , até atingir o ponto **P29**, de coordenadas **N 9.707.659,25m** e **E 570.870,97m**; deste segue com azimute de $208^{\circ}53'06''$ e distância de 5,30m, confrontando com terras de , até atingir o ponto **P30**, de coordenadas **N 9.707.654,61m** e **E 570.868,41m**; deste segue com azimute de $212^{\circ}10'15''$ e distância de 12,55m, confrontando com terras de , até atingir o ponto **P31**, de coordenadas **N 9.707.643,99m** e **E 570.861,73m**; deste segue com azimute de $64^{\circ}11'16''$ e distância de 3,42m, confrontando com terras de , até atingir o ponto **P32**, de coordenadas **N 9.707.645,48m** e **E 570.864,81m**; deste segue com azimute de $52^{\circ}18'04''$ e distância de 10,52m, confrontando com terras de , até atingir o ponto **P33**, de coordenadas **N 9.707.651,91m** e **E 570.873,13m**; deste segue com azimute de $31^{\circ}48'54''$ e distância de 13,39m, confrontando com terras de , até atingir o ponto **P34**, de coordenadas **N 9.707.663,29m** e **E 570.880,19m**; deste segue com azimute de $46^{\circ}18'07''$ e distância de 12,45m, confrontando com terras de , até atingir o ponto **P35**, de coordenadas **N 9.707.671,89m** e **E 570.889,19m**; deste segue com azimute de $124^{\circ}19'25''$ e distância de 15,30m, confrontando com terras de , até atingir o ponto **P36**, de coordenadas **N 9.707.663,26m** e **E 570.901,83m**; deste segue com azimute de $167^{\circ}58'42''$ e distância de 25,73m, confrontando com terras de , até atingir o ponto **P37**, de coordenadas **N 9.707.638,09m** e **E 570.907,19m**; deste segue com azimute de $179^{\circ}31'04''$ e distância de 8,31m, confrontando com terras de , até atingir o ponto **P38**, de coordenadas **N 9.707.629,78m** e **E 570.907,26m**; deste segue com azimute de $180^{\circ}05'10''$ e distância de 26,66m, confrontando com terras de , até atingir o ponto **P39**, de coordenadas **N 9.707.603,12m** e **E 570.907,22m**; deste segue com azimute de $177^{\circ}26'12''$ e distância de 24,37m, confrontando com terras de , até atingir o ponto **P40**, de coordenadas **N 9.707.578,77m** e **E 570.908,31m**; deste segue com azimute de $239^{\circ}16'17''$ e distância de 6,28m, confrontando com terras de , até atingir o ponto **P41**, de coordenadas **N 9.707.575,56m** e **E 570.902,91m**; deste segue com azimute de $246^{\circ}43'00''$ e distância de 18,52m, confrontando com terras de , até atingir o ponto **P42**, de coordenadas **N 9.707.568,24m** e **E 570.885,90m**; deste segue com azimute de $238^{\circ}55'17''$ e distância de 13,75m, confrontando com terras de , até atingir o ponto **P43**, de coordenadas **N 9.707.561,14m** e **E 570.874,12m**; deste segue com azimute de $211^{\circ}33'43''$ e distância de 17,92m, confrontando com terras de , até atingir o ponto **P44**, de coordenadas **N 9.707.545,87m** e **E 570.864,74m**; deste segue com azimute de $200^{\circ}13'19''$ e distância de 10,44m, confrontando com terras de , até atingir o ponto **P45**, de coordenadas **N 9.707.536,07m** e **E 570.861,13m**; deste segue com azimute de $48^{\circ}37'56''$ e distância de 8,59m, confrontando com terras de , até atingir o ponto **P46**, de coordenadas **N 9.707.541,75m** e **E 570.867,58m**; deste segue com azimute de $44^{\circ}15'18''$ e distância de 18,49m, confrontando com terras de , até atingir o ponto **P47**, de coordenadas **N 9.707.554,99m** e **E 570.880,48m**; deste segue com azimute de $89^{\circ}40'28''$ e distância de 10,57m, confrontando com terras de , até atingir o ponto **P48**, de



PREFEITURA DE SÃO LUÍS

SECRETARIA MUNICIPAL DE GOVERNO

MINUTA DE ANTEPROJETO DE LEI Nº _____ DE _____ DE 2019

coordenadas N **9.707.555,05m** e E **570.891,05m**; deste segue com azimute de 148°00'12" e distância de 27,21m, confrontando com terras de , até atingir o ponto **P49**, de coordenadas N **9.707.531,97m** e E **570.905,47m**; deste segue com azimute de 165°35'07" e distância de 11,37m, confrontando com terras de , até atingir o ponto **P50**, de coordenadas N **9.707.520,96m** e E **570.908,30m**; deste segue com azimute de 181°26'03" e distância de 25,17m, confrontando com terras de , até atingir o ponto **P51**, de coordenadas N **9.707.495,80m** e E **570.907,67m**; deste segue com azimute de 183°41'22" e distância de 26,26m, confrontando com terras de , até atingir o ponto **P52**, de coordenadas N **9.707.469,59m** e E **570.905,98m**; deste segue com azimute de 184°16'29" e distância de 27,64m, confrontando com terras de , até atingir o ponto **P53**, de coordenadas N **9.707.442,03m** e E **570.903,92m**; deste segue com azimute de 192°34'21" e distância de 15,57m, confrontando com terras de , até atingir o ponto **P54**, de coordenadas N **9.707.426,83m** e E **570.900,53m**; deste segue com azimute de 215°40'01" e distância de 16,48m, confrontando com terras de , até atingir o ponto **P55**, de coordenadas N **9.707.413,44m** e E **570.890,92m**; deste segue com azimute de 254°54'25" e distância de 11,18m, confrontando com terras de , até atingir o ponto **P56**, de coordenadas N **9.707.410,53m** e E **570.880,13m**; deste segue com azimute de 235°05'37" e distância de 2,74m, confrontando com terras de , até atingir o ponto **P57**, de coordenadas N **9.707.408,96m** e E **570.877,88m**; deste segue com azimute de 117°49'35" e distância de 19,30m, confrontando com terras de , até atingir o ponto **P58**, de coordenadas N **9.707.399,95m** e E **570.894,95m**; deste segue com azimute de 151°03'44" e distância de 21,93m, confrontando com terras de , até atingir o ponto **P59**, de coordenadas N **9.707.380,76m** e E **570.905,56m**; deste segue com azimute de 178°50'01" e distância de 79,10m, confrontando com terras de , até atingir o ponto **P60**, de coordenadas N **9.707.301,68m** e E **570.907,17m**; deste segue com azimute de 180°05'44" e distância de 11,99m, confrontando com terras de , até atingir o ponto **P61**, de coordenadas N **9.707.289,69m** e E **570.907,15m**; deste segue com azimute de 180°15'07" e distância de 25,01m, confrontando com terras de , até atingir o ponto **P62**, de coordenadas N **9.707.264,68m** e E **570.907,04m**; deste segue com azimute de 181°59'33" e distância de 26,75m, confrontando com terras de , até atingir o ponto **P63**, de coordenadas N **9.707.237,95m** e E **570.906,11m**; deste segue com azimute de 176°19'43" e distância de 25,14m, confrontando com terras de , até atingir o ponto **P64**, de coordenadas N **9.707.212,86m** e E **570.907,72m**; deste segue com azimute de 171°01'00" e distância de 27,54m, confrontando com terras de , até atingir o ponto **P65**, de coordenadas N **9.707.185,66m** e E **570.912,02m**; deste segue com azimute de 181°22'23" e distância de 26,29m, confrontando com terras de , até atingir o ponto **P66**, de coordenadas N **9.707.159,38m** e E **570.911,39m**; deste segue com azimute de 189°15'42" e distância de 5,16m, confrontando com terras de , até atingir o ponto **P67**, de coordenadas N **9.707.154,29m** e E **570.910,56m**; deste segue com azimute de 214°19'03" e distância de 25,83m, confrontando com terras de , até atingir o ponto **P68**, de coordenadas N **9.707.132,96m** e E **570.896,00m**; deste segue com azimute de 213°23'55" e distância de 19,09m, confrontando com terras de , até atingir o ponto **P69**, de coordenadas N **9.707.117,02m** e E **570.885,49m**; deste segue com azimute de 218°31'21" e distância de 18,93m, confrontando com terras de , até atingir o ponto **P70**, de coordenadas N **9.707.102,21m** e E **570.873,70m**; deste segue com azimute de 278°53'47" e distância de 12,99m, confrontando com terras de , até atingir o ponto **P71**, de coordenadas N **9.707.104,22m** e E **570.860,87m**; deste segue com azimute de 286°00'46" e distância de 0,76m, confrontando com terras de , até atingir o ponto **P72**, de coordenadas N **9.707.104,43m** e E **570.860,13m**; deste segue com azimute de 321°18'50" e distância de 6,68m, confrontando com terras de , até atingir o ponto **P73**, de coordenadas N **9.707.109,64m** e E **570.855,96m**; deste segue com azimute de 182°09'51" e distância de 3,97m, confrontando com terras de , até atingir o ponto **P74**, de coordenadas N **9.707.105,67m** e E **570.855,81m**; deste segue com azimute de 106°00'50" e distância de 4,50m, confrontando com terras de , até atingir o ponto **P75**, de coordenadas N **9.707.104,43m** e E **570.860,13m**; deste segue com azimute de 141°16'55" e distância de 0,14m, confrontando com terras de , até atingir o ponto **P76**, de coordenadas N **9.707.104,32m** e E **570.860,22m**; deste segue com azimute de 98°53'44" e distância de 0,65m, confrontando com terras de , até atingir o ponto **P77**, de coordenadas N **9.707.104,22m** e E **570.860,87m**; deste segue com azimute de 106°00'46" e distância de 21,46m, confrontando com terras de , até atingir o ponto **P78**, de coordenadas N **9.707.098,30m** e E **570.881,49m**; deste segue com azimute de 85°48'29" e distância de 9,16m, confrontando com terras de , até atingir o ponto **P79**, de coordenadas N **9.707.098,97m** e E **570.890,63m**; deste segue com azimute de 177°36'36" e distância de 24,22m, confrontando com terras de , até atingir o ponto **P80**, de coordenadas N **9.707.074,77m** e E **570.891,64m**; deste segue com azimute de 182°37'58" e distância de 6,75m, confrontando com terras de , até atingir o ponto **P81**, de coordenadas N **9.707.068,03m** e E **570.891,33m**; deste segue com azimute de 87°16'45" e distância de 10,95m, confrontando com terras de , até atingir o ponto **P82**, de coordenadas N **9.707.068,55m** e E **570.902,27m**; deste segue com azimute de 114°43'09" e distância de 7,92m, confrontando com terras de , até atingir o ponto **P83**, de coordenadas N **9.707.065,24m** e E **570.909,46m**; deste segue com azimute de 201°20'32" e distância de 9,73m, confrontando com terras de , até atingir o ponto **P84**, de coordenadas N **9.707.056,18m** e E **570.905,92m**; deste segue com azimute de 239°34'03" e distância de 13,13m,



PREFEITURA DE SÃO LUÍS

SECRETARIA MUNICIPAL DE GOVERNO

MINUTA DE ANTEPROJETO DE LEI Nº _____ DE _____ DE 2019

confrontando com terras de , até atingir o ponto **P85**, de coordenadas **N 9.707.049,53m** e **E 570.894,60m**; deste segue com azimute de $134^{\circ}33'02''$ e distância de 6,30m, confrontando com terras de , até atingir o ponto **P86**, de coordenadas **N 9.707.045,11m** e **E 570.899,09m**; deste segue com azimute de $153^{\circ}14'40''$ e distância de 14,77m, confrontando com terras de , até atingir o ponto **P87**, de coordenadas **N 9.707.031,92m** e **E 570.905,74m**; deste segue com azimute de $192^{\circ}36'40''$ e distância de 17,27m, confrontando com terras de , até atingir o ponto **P88**, de coordenadas **N 9.707.015,07m** e **E 570.901,97m**; deste segue com azimute de $177^{\circ}03'38''$ e distância de 18,52m, confrontando com terras de , até atingir o ponto **P89**, de coordenadas **N 9.706.996,57m** e **E 570.902,92m**; deste segue com azimute de $143^{\circ}42'27''$ e distância de 20,46m, confrontando com terras de , até atingir o ponto **P90**, de coordenadas **N 9.706.980,08m** e **E 570.915,03m**; deste segue com azimute de $175^{\circ}10'09''$ e distância de 19,24m, confrontando com terras de , até atingir o ponto **P91**, de coordenadas **N 9.706.960,91m** e **E 570.916,65m**; deste segue com azimute de $265^{\circ}54'09''$ e distância de 7,28m, confrontando com terras de , até atingir o ponto **P92**, de coordenadas **N 9.706.960,39m** e **E 570.909,39m**; deste segue com azimute de $180^{\circ}05'21''$ e distância de 19,24m, confrontando com terras de , até atingir o ponto **P93**, de coordenadas **N 9.706.941,15m** e **E 570.909,36m**; deste segue com azimute de $237^{\circ}06'30''$ e distância de 14,73m, confrontando com terras de , até atingir o ponto **P94**, de coordenadas **N 9.706.933,15m** e **E 570.896,99m**; deste segue com azimute de $223^{\circ}44'41''$ e distância de 13,88m, confrontando com terras de , até atingir o ponto **P95**, de coordenadas **N 9.706.923,12m** e **E 570.887,39m**; deste segue com azimute de $211^{\circ}38'11''$ e distância de 14,32m, confrontando com terras de , até atingir o ponto **P96**, de coordenadas **N 9.706.910,93m** e **E 570.879,88m**; deste segue com azimute de $221^{\circ}23'10''$ e distância de 9,98m, confrontando com terras de , até atingir o ponto **P97**, de coordenadas **N 9.706.903,44m** e **E 570.873,28m**; deste segue com azimute de $252^{\circ}58'25''$ e distância de 13,25m, confrontando com terras de , até atingir o ponto **P98**, de coordenadas **N 9.706.899,56m** e **E 570.860,61m**; deste segue com azimute de $271^{\circ}53'52''$ e distância de 9,67m, confrontando com terras de , até atingir o ponto **P99**, de coordenadas **N 9.706.899,88m** e **E 570.850,95m**; deste segue com azimute de $293^{\circ}25'23''$ e distância de 6,04m, confrontando com terras de , até atingir o ponto **P100**, de coordenadas **N 9.706.902,28m** e **E 570.845,41m**; deste segue com azimute de $5^{\circ}10'45''$ e distância de 16,84m, confrontando com terras de , até atingir o ponto **P101**, de coordenadas **N 9.706.919,05m** e **E 570.846,93m**; deste segue com azimute de $347^{\circ}44'11''$ e distância de 14,03m, confrontando com terras de , até atingir o ponto **P102**, de coordenadas **N 9.706.932,76m** e **E 570.843,95m**; deste segue com azimute de $291^{\circ}29'52''$ e distância de 16,81m, confrontando com terras de , até atingir o ponto **P103**, de coordenadas **N 9.706.938,92m** e **E 570.828,31m**; deste segue com azimute de $283^{\circ}09'31''$ e distância de 18,84m, confrontando com terras de , até atingir o ponto **P104**, de coordenadas **N 9.706.943,21m** e **E 570.809,96m**; deste segue com azimute de $297^{\circ}21'02''$ e distância de 5,22m, confrontando com terras de , até atingir o ponto **P105**, de coordenadas **N 9.706.945,61m** e **E 570.805,32m**; deste segue com azimute de $270^{\circ}07'24''$ e distância de 9,29m, confrontando com terras de , até atingir o ponto **P106**, de coordenadas **N 9.706.945,63m** e **E 570.796,03m**; deste segue com azimute de $119^{\circ}33'16''$ e distância de 25,73m, confrontando com terras de , até atingir o ponto **P107**, de coordenadas **N 9.706.932,94m** e **E 570.818,41m**; deste segue com azimute de $129^{\circ}17'18''$ e distância de 2,13m, confrontando com terras de , até atingir o ponto **P108**, de coordenadas **N 9.706.931,59m** e **E 570.820,06m**; deste segue com azimute de $137^{\circ}38'02''$ e distância de 14,31m, confrontando com terras de , até atingir o ponto **P109**, de coordenadas **N 9.706.921,02m** e **E 570.829,70m**; deste segue com azimute de $131^{\circ}19'20''$ e distância de 0,11m, confrontando com terras de , até atingir o ponto **P110**, de coordenadas **N 9.706.920,95m** e **E 570.829,78m**; deste segue com azimute de $142^{\circ}46'06''$ e distância de 9,52m, confrontando com terras de , até atingir o ponto **P111**, de coordenadas **N 9.706.913,37m** e **E 570.835,54m**; deste segue com azimute de $170^{\circ}03'52''$ e distância de 12,92m, confrontando com terras de , até atingir o ponto **P112**, de coordenadas **N 9.706.900,64m** e **E 570.837,77m**; deste segue com azimute de $125^{\circ}43'08''$ e distância de 14,64m, confrontando com terras de , até atingir o ponto **P113**, de coordenadas **N 9.706.892,09m** e **E 570.849,66m**; deste segue com azimute de $103^{\circ}38'39''$ e distância de 13,10m, confrontando com terras de , até atingir o ponto **P114**, de coordenadas **N 9.706.889,00m** e **E 570.862,39m**; deste segue com azimute de $89^{\circ}15'35''$ e distância de 16,26m, confrontando com terras de , até atingir o ponto **P115**, de coordenadas **N 9.706.889,21m** e **E 570.878,65m**; deste segue com azimute de $61^{\circ}31'59''$ e distância de 14,41m, confrontando com terras de , até atingir o ponto **P116**, de coordenadas **N 9.706.896,08m** e **E 570.891,32m**; deste segue com azimute de $41^{\circ}31'58''$ e distância de 13,80m, confrontando com terras de , até atingir o ponto **P117**, de coordenadas **N 9.706.906,41m** e **E 570.900,47m**; deste segue com azimute de $56^{\circ}37'05''$ e distância de 10,32m, confrontando com terras de , até atingir o ponto **P118**, de coordenadas **N 9.706.912,09m** e **E 570.909,09m**; deste segue com azimute de $165^{\circ}25'17''$ e distância de 7,43m, confrontando com terras de , até atingir o ponto **P119**, de coordenadas **N 9.706.904,90m** e **E 570.910,96m**; deste segue com azimute de $192^{\circ}19'09''$ e distância de 25,82m, confrontando com terras de , até atingir o ponto **P120**, de coordenadas **N 9.706.879,67m** e **E 570.905,45m**; deste segue com azimute de $220^{\circ}05'13''$ e distância de 3,14m, confrontando com terras de , até atingir o ponto **P121**, de coordenadas **N 9.706.877,27m** e **E 570.903,43m**; deste



PREFEITURA DE SÃO LUÍS

SECRETARIA MUNICIPAL DE GOVERNO

MINUTA DE ANTEPROJETO DE LEI Nº _____ DE _____ DE 2019

segue com azimute de $241^{\circ}22'38''$ e distância de 22,29m, confrontando com terras de , até atingir o ponto **P122**, de coordenadas **N 9.706.866,59m** e **E 570.883,86m**; deste segue com azimute de $189^{\circ}27'44''$ e distância de 19,28m, confrontando com terras de , até atingir o ponto **P123**, de coordenadas **N 9.706.847,57m** e **E 570.880,69m**; deste segue com azimute de $155^{\circ}52'01''$ e distância de 8,22m, confrontando com terras de , até atingir o ponto **P124**, de coordenadas **N 9.706.840,07m** e **E 570.884,05m**; deste segue com azimute de $108^{\circ}37'42''$ e distância de 8,45m, confrontando com terras de , até atingir o ponto **P125**, de coordenadas **N 9.706.837,37m** e **E 570.892,06m**; deste segue com azimute de $78^{\circ}17'41''$ e distância de 10,25m, confrontando com terras de , até atingir o ponto **P126**, de coordenadas **N 9.706.839,45m** e **E 570.902,10m**; deste segue com azimute de $36^{\circ}28'39''$ e distância de 13,12m, confrontando com terras de , até atingir o ponto **P127**, de coordenadas **N 9.706.850,00m** e **E 570.909,90m**; deste segue com azimute de $78^{\circ}17'56''$ e distância de 11,79m, confrontando com terras de , até atingir o ponto **P128**, de coordenadas **N 9.706.852,39m** e **E 570.921,44m**; deste segue com azimute de $168^{\circ}14'32''$ e distância de 28,86m, confrontando com terras de , até atingir o ponto **P129**, de coordenadas **N 9.706.824,14m** e **E 570.927,32m**; deste segue com azimute de $180^{\circ}57'24''$ e distância de 24,56m, confrontando com terras de , até atingir o ponto **P130**, de coordenadas **N 9.706.799,58m** e **E 570.926,91m**; deste segue com azimute de $97^{\circ}32'40''$ e distância de 0,53m, confrontando com terras de , até atingir o ponto **P131**, de coordenadas **N 9.706.799,51m** e **E 570.927,44m**; deste segue com azimute de $110^{\circ}41'55''$ e distância de 9,36m, confrontando com terras de , até atingir o ponto **P132**, de coordenadas **N 9.706.796,20m** e **E 570.936,20m**; deste segue com azimute de $183^{\circ}42'49''$ e distância de 18,99m, confrontando com terras de , até atingir o ponto **P133**, de coordenadas **N 9.706.777,25m** e **E 570.934,97m**; deste segue com azimute de $170^{\circ}35'46''$ e distância de 11,38m, confrontando com terras de , até atingir o ponto **P134**, de coordenadas **N 9.706.766,02m** e **E 570.936,83m**; deste segue com azimute de $210^{\circ}49'23''$ e distância de 18,91m, confrontando com terras de , até atingir o ponto **P135**, de coordenadas **N 9.706.749,78m** e **E 570.927,14m**; deste segue com azimute de $325^{\circ}09'50''$ e distância de 6,93m, confrontando com terras de , até atingir o ponto **P136**, de coordenadas **N 9.706.755,47m** e **E 570.923,18m**; deste segue com azimute de $336^{\circ}42'02''$ e distância de 18,68m, confrontando com terras de , até atingir o ponto **P137**, de coordenadas **N 9.706.772,63m** e **E 570.915,79m**; deste segue com azimute de $272^{\circ}27'27''$ e distância de 25,19m, confrontando com terras de , até atingir o ponto **P138**, de coordenadas **N 9.706.773,71m** e **E 570.890,62m**; deste segue com azimute de $207^{\circ}51'49''$ e distância de 9,48m, confrontando com terras de , até atingir o ponto **P139**, de coordenadas **N 9.706.765,33m** e **E 570.886,19m**; deste segue com azimute de $184^{\circ}51'49''$ e distância de 16,16m, confrontando com terras de , até atingir o ponto **P140**, de coordenadas **N 9.706.749,23m** e **E 570.884,82m**; deste segue com azimute de $184^{\circ}05'53''$ e distância de 22,53m, confrontando com terras de , até atingir o ponto **P141**, de coordenadas **N 9.706.726,76m** e **E 570.883,21m**; deste segue com azimute de $212^{\circ}12'13''$ e distância de 10,70m, confrontando com terras de , até atingir o ponto **P142**, de coordenadas **N 9.706.717,71m** e **E 570.877,51m**; deste segue com azimute de $282^{\circ}49'04''$ e distância de 15,28m, confrontando com terras de , até atingir o ponto **P143**, de coordenadas **N 9.706.721,10m** e **E 570.862,61m**; deste segue com azimute de $4^{\circ}00'27''$ e distância de 15,31m, confrontando com terras de , até atingir o ponto **P144**, de coordenadas **N 9.706.736,37m** e **E 570.863,68m**; deste segue com azimute de $332^{\circ}38'10''$ e distância de 11,23m, confrontando com terras de , até atingir o ponto **P145**, de coordenadas **N 9.706.746,34m** e **E 570.858,52m**; deste segue com azimute de $266^{\circ}37'48''$ e distância de 3,75m, confrontando com terras de , até atingir o ponto **P146**, de coordenadas **N 9.706.746,12m** e **E 570.854,78m**; deste segue com azimute de $164^{\circ}20'26''$ e distância de 16,26m, confrontando com terras de , até atingir o ponto **P147**, de coordenadas **N 9.706.730,46m** e **E 570.859,17m**; deste segue com azimute de $175^{\circ}02'27''$ e distância de 16,31m, confrontando com terras de , até atingir o ponto **P148**, de coordenadas **N 9.706.714,21m** e **E 570.860,58m**; deste segue com azimute de $106^{\circ}26'45''$ e distância de 22,32m, confrontando com terras de , até atingir o ponto **P149**, de coordenadas **N 9.706.707,89m** e **E 570.881,99m**; deste segue com azimute de $18^{\circ}22'33''$ e distância de 21,22m, confrontando com terras de , até atingir o ponto **P150**, de coordenadas **N 9.706.728,03m** e **E 570.888,68m**; deste segue com azimute de $5^{\circ}43'13''$ e distância de 22,87m, confrontando com terras de , até atingir o ponto **P151**, de coordenadas **N 9.706.750,79m** e **E 570.890,96m**; deste segue com azimute de $40^{\circ}47'23''$ e distância de 11,27m, confrontando com terras de , até atingir o ponto **P152**, de coordenadas **N 9.706.759,32m** e **E 570.898,32m**; deste segue com azimute de $64^{\circ}40'58''$ e distância de 8,21m, confrontando com terras de , até atingir o ponto **P153**, de coordenadas **N 9.706.762,83m** e **E 570.905,74m**; deste segue com azimute de $160^{\circ}23'24''$ e distância de 15,11m, confrontando com terras de , até atingir o ponto **P154**, de coordenadas **N 9.706.748,60m** e **E 570.910,81m**; deste segue com azimute de $148^{\circ}59'45''$ e distância de 19,59m, confrontando com terras de , até atingir o ponto **P155**, de coordenadas **N 9.706.731,81m** e **E 570.920,90m**; deste segue com azimute de $87^{\circ}29'06''$ e distância de 11,62m, confrontando com terras de , até atingir o ponto **P156**, de coordenadas **N 9.706.732,32m** e **E 570.932,51m**; deste segue com azimute de $99^{\circ}58'06''$ e distância de 9,13m, confrontando com terras de , até atingir o ponto **P157**, de coordenadas **N 9.706.730,74m** e **E 570.941,50m**; deste segue com azimute de $141^{\circ}21'17''$ e distância de 17,95m, confrontando com terras de , até atingir o ponto **P158**, de



PREFEITURA DE SÃO LUÍS

SECRETARIA MUNICIPAL DE GOVERNO

MINUTA DE ANTEPROJETO DE LEI Nº _____ DE _____ DE 2019

coordenadas N **9.706.716,72m** e E **570.952,71m**; deste segue com azimute de 179°27'54" e distância de 13,93m, confrontando com terras de , até atingir o ponto **P159**, de coordenadas N **9.706.702,79m** e E **570.952,84m**; deste segue com azimute de 162°16'35" e distância de 19,12m, confrontando com terras de , até atingir o ponto **P160**, de coordenadas N **9.706.684,58m** e E **570.958,66m**; deste segue com azimute de 267°04'24" e distância de 7,05m, confrontando com terras de , até atingir o ponto **P161**, de coordenadas N **9.706.684,22m** e E **570.951,62m**; deste segue com azimute de 137°45'00" e distância de 11,35m, confrontando com terras de , até atingir o ponto **P162**, de coordenadas N **9.706.675,82m** e E **570.959,25m**; deste segue com azimute de 181°21'21" e distância de 23,67m, confrontando com terras de , até atingir o ponto **P163**, de coordenadas N **9.706.652,16m** e E **570.958,69m**; deste segue com azimute de 194°44'53" e distância de 21,29m, confrontando com terras de , até atingir o ponto **P164**, de coordenadas N **9.706.631,57m** e E **570.953,27m**; deste segue com azimute de 177°16'53" e distância de 16,87m, confrontando com terras de , até atingir o ponto **P165**, de coordenadas N **9.706.614,72m** e E **570.954,07m**; deste segue com azimute de 161°26'06" e distância de 26,48m, confrontando com terras de , até atingir o ponto **P166**, de coordenadas N **9.706.589,62m** e E **570.962,50m**; deste segue com azimute de 137°53'14" e distância de 15,17m, confrontando com terras de , até atingir o ponto **P167**, de coordenadas N **9.706.578,37m** e E **570.972,67m**; deste segue com azimute de 181°34'09" e distância de 14,61m, confrontando com terras de , até atingir o ponto **P168**, de coordenadas N **9.706.563,77m** e E **570.972,27m**; deste segue com azimute de 179°36'06" e distância de 27,34m, confrontando com terras de , até atingir o ponto **P169**, de coordenadas N **9.706.536,43m** e E **570.972,46m**; deste segue com azimute de 184°45'32" e distância de 9,16m, confrontando com terras de , até atingir o ponto **P170**, de coordenadas N **9.706.527,30m** e E **570.971,70m**; deste segue com azimute de 202°47'58" e distância de 19,41m, confrontando com terras de , até atingir o ponto **P171**, de coordenadas N **9.706.509,41m** e E **570.964,18m**; deste segue com azimute de 209°02'01" e distância de 16,09m, confrontando com terras de , até atingir o ponto **P172**, de coordenadas N **9.706.495,34m** e E **570.956,37m**; deste segue com azimute de 238°52'05" e distância de 5,78m, confrontando com terras de , até atingir o ponto **P173**, de coordenadas N **9.706.492,35m** e E **570.951,42m**; deste segue com azimute de 108°51'41" e distância de 14,88m, confrontando com terras de , até atingir o ponto **P174**, de coordenadas N **9.706.487,54m** e E **570.965,50m**; deste segue com azimute de 131°45'21" e distância de 22,87m, confrontando com terras de , até atingir o ponto **P175**, de coordenadas N **9.706.472,31m** e E **570.982,56m**; deste segue com azimute de 173°33'21" e distância de 15,15m, confrontando com terras de , até atingir o ponto **P176**, de coordenadas N **9.706.457,26m** e E **570.984,26m**; deste segue com azimute de 198°47'20" e distância de 5,62m, confrontando com terras de , até atingir o ponto **P177**, de coordenadas N **9.706.451,94m** e E **570.982,45m**; deste segue com azimute de 230°49'39" e distância de 16,92m, confrontando com terras de , até atingir o ponto **P178**, de coordenadas N **9.706.441,25m** e E **570.969,33m**; deste segue com azimute de 258°43'43" e distância de 5,73m, confrontando com terras de , até atingir o ponto **P179**, de coordenadas N **9.706.440,13m** e E **570.963,71m**; deste segue com azimute de 151°14'42" e distância de 15,22m, confrontando com terras de , até atingir o ponto **P180**, de coordenadas N **9.706.426,79m** e E **570.971,03m**; deste segue com azimute de 204°04'18" e distância de 18,61m, confrontando com terras de , até atingir o ponto **P181**, de coordenadas N **9.706.409,80m** e E **570.963,44m**; deste segue com azimute de 205°37'46" e distância de 26,56m, confrontando com terras de , até atingir o ponto **P182**, de coordenadas N **9.706.385,85m** e E **570.951,95m**; deste segue com azimute de 216°05'53" e distância de 3,70m, confrontando com terras de , até atingir o ponto **P183**, de coordenadas N **9.706.382,86m** e E **570.949,77m**; deste segue com azimute de 227°47'00" e distância de 18,93m, confrontando com terras de , até atingir o ponto **P184**, de coordenadas N **9.706.370,14m** e E **570.935,75m**; deste segue com azimute de 242°07'14" e distância de 2,55m, confrontando com terras de , até atingir o ponto **P185**, de coordenadas N **9.706.368,95m** e E **570.933,50m**; deste segue com azimute de 0°06'21" e distância de 5,39m, confrontando com terras de , até atingir o ponto **P186**, de coordenadas N **9.706.374,34m** e E **570.933,51m**; deste segue com azimute de 16°57'39" e distância de 15,73m, confrontando com terras de , até atingir o ponto **P187**, de coordenadas N **9.706.389,39m** e E **570.938,10m**; deste segue com azimute de 349°16'21" e distância de 16,39m, confrontando com terras de , até atingir o ponto **P188**, de coordenadas N **9.706.405,49m** e E **570.935,05m**; deste segue com azimute de 310°09'15" e distância de 18,50m, confrontando com terras de , até atingir o ponto **P189**, de coordenadas N **9.706.417,42m** e E **570.920,91m**; deste segue com azimute de 284°55'13" e distância de 16,04m, confrontando com terras de , até atingir o ponto **P190**, de coordenadas N **9.706.421,55m** e E **570.905,41m**; deste segue com azimute de 280°47'24" e distância de 15,33m, confrontando com terras de , até atingir o ponto **P191**, de coordenadas N **9.706.424,42m** e E **570.890,35m**; deste segue com azimute de 270°00'00" e distância de 5,84m, confrontando com terras de , até atingir o ponto **P192**, de coordenadas N **9.706.424,42m** e E **570.884,51m**; deste segue com azimute de 222°13'40" e distância de 8,48m, confrontando com terras de , até atingir o ponto **P193**, de coordenadas N **9.706.418,14m** e E **570.878,81m**; deste segue com azimute de 207°14'05" e distância de 12,63m, confrontando com terras de , até atingir o ponto **P194**, de coordenadas N **9.706.406,91m** e E **570.873,03m**; deste segue com azimute de 200°07'26" e distância de 17,06m,



PREFEITURA DE SÃO LUÍS

SECRETARIA MUNICIPAL DE GOVERNO

MINUTA DE ANTEPROJETO DE LEI Nº _____ DE _____ DE 2019

confrontando com terras de , até atingir o ponto **P195**, de coordenadas **N 9.706.390,89m** e **E 570.867,16m**; deste segue com azimute de $184^{\circ}11'38''$ e distância de 22,97m, confrontando com terras de , até atingir o ponto **P196**, de coordenadas **N 9.706.367,98m** e **E 570.865,48m**; deste segue com azimute de $222^{\circ}52'29''$ e distância de 27,45m, confrontando com terras de , até atingir o ponto **P197**, de coordenadas **N 9.706.347,86m** e **E 570.846,80m**; deste segue com azimute de $116^{\circ}34'23''$ e distância de 32,06m, confrontando com terras de , até atingir o ponto **P198**, de coordenadas **N 9.706.333,52m** e **E 570.875,47m**; deste segue com azimute de $10^{\circ}14'28''$ e distância de 25,03m, confrontando com terras de , até atingir o ponto **P199**, de coordenadas **N 9.706.358,15m** e **E 570.879,92m**; deste segue com azimute de $347^{\circ}59'06''$ e distância de 6,05m, confrontando com terras de , até atingir o ponto **P200**, de coordenadas **N 9.706.364,07m** e **E 570.878,66m**; deste segue com azimute de $2^{\circ}15'30''$ e distância de 17,76m, confrontando com terras de , até atingir o ponto **P201**, de coordenadas **N 9.706.381,82m** e **E 570.879,36m**; deste segue com azimute de $28^{\circ}46'35''$ e distância de 12,63m, confrontando com terras de , até atingir o ponto **P202**, de coordenadas **N 9.706.392,89m** e **E 570.885,44m**; deste segue com azimute de $21^{\circ}52'51''$ e distância de 12,10m, confrontando com terras de , até atingir o ponto **P203**, de coordenadas **N 9.706.404,12m** e **E 570.889,95m**; deste segue com azimute de $39^{\circ}14'36''$ e distância de 7,82m, confrontando com terras de , até atingir o ponto **P204**, de coordenadas **N 9.706.410,18m** e **E 570.894,90m**; deste segue com azimute de $112^{\circ}40'31''$ e distância de 25,32m, confrontando com terras de , até atingir o ponto **P205**, de coordenadas **N 9.706.400,42m** e **E 570.918,26m**; deste segue com azimute de $131^{\circ}49'48''$ e distância de 2,81m, confrontando com terras de , até atingir o ponto **P206**, de coordenadas **N 9.706.398,54m** e **E 570.920,36m**; deste segue com azimute de $158^{\circ}55'43''$ e distância de 8,51m, confrontando com terras de , até atingir o ponto **P207**, de coordenadas **N 9.706.390,60m** e **E 570.923,42m**; deste segue com azimute de $203^{\circ}02'30''$ e distância de 16,51m, confrontando com terras de , até atingir o ponto **P208**, de coordenadas **N 9.706.375,41m** e **E 570.916,96m**; deste segue com azimute de $179^{\circ}36'26''$ e distância de 18,12m, confrontando com terras de , até atingir o ponto **P209**, de coordenadas **N 9.706.357,28m** e **E 570.917,08m**; deste segue com azimute de $98^{\circ}16'10''$ e distância de 25,20m, confrontando com terras de , até atingir o ponto **P210**, de coordenadas **N 9.706.353,66m** e **E 570.942,02m**; deste segue com azimute de $45^{\circ}04'47''$ e distância de 8,37m, confrontando com terras de , até atingir o ponto **P211**, de coordenadas **N 9.706.359,57m** e **E 570.947,94m**; deste segue com azimute de $45^{\circ}29'54''$ e distância de 21,77m, confrontando com terras de , até atingir o ponto **P212**, de coordenadas **N 9.706.374,83m** e **E 570.963,47m**; deste segue com azimute de $52^{\circ}35'44''$ e distância de 18,22m, confrontando com terras de , até atingir o ponto **P213**, de coordenadas **N 9.706.385,89m** e **E 570.977,94m**; deste segue com azimute de $63^{\circ}30'46''$ e distância de 0,50m, confrontando com terras de , até atingir o ponto **P214**, de coordenadas **N 9.706.386,12m** e **E 570.978,39m**; deste segue com azimute de $66^{\circ}58'01''$ e distância de 6,11m, confrontando com terras de , até atingir o ponto **P215**, de coordenadas **N 9.706.388,51m** e **E 570.984,01m**; deste segue com azimute de $118^{\circ}06'58''$ e distância de 8,83m, confrontando com terras de , até atingir o ponto **P216**, de coordenadas **N 9.706.384,34m** e **E 570.991,81m**; deste segue com azimute de $168^{\circ}28'45''$ e distância de 14,78m, confrontando com terras de , até atingir o ponto **P217**, de coordenadas **N 9.706.369,86m** e **E 570.994,76m**; deste segue com azimute de $173^{\circ}28'24''$ e distância de 21,45m, confrontando com terras de , até atingir o ponto **P218**, de coordenadas **N 9.706.348,55m** e **E 570.997,20m**; deste segue com azimute de $182^{\circ}18'42''$ e distância de 14,27m, confrontando com terras de , até atingir o ponto **P219**, de coordenadas **N 9.706.334,29m** e **E 570.996,62m**; deste segue com azimute de $206^{\circ}27'12''$ e distância de 0,17m, confrontando com terras de , até atingir o ponto **P220**, de coordenadas **N 9.706.334,13m** e **E 570.996,55m**; deste segue com azimute de $184^{\circ}21'11''$ e distância de 18,37m, confrontando com terras de , até atingir o ponto **P221**, de coordenadas **N 9.706.315,82m** e **E 570.995,15m**; deste segue com azimute de $207^{\circ}16'03''$ e distância de 14,37m, confrontando com terras de , até atingir o ponto **P222**, de coordenadas **N 9.706.303,05m** e **E 570.988,57m**; deste segue com azimute de $166^{\circ}29'28''$ e distância de 10,03m, confrontando com terras de , até atingir o ponto **P223**, de coordenadas **N 9.706.293,29m** e **E 570.990,91m**; deste segue com azimute de $138^{\circ}56'44''$ e distância de 9,05m, confrontando com terras de , até atingir o ponto **P224**, de coordenadas **N 9.706.286,47m** e **E 570.996,85m**; deste segue com azimute de $193^{\circ}37'01''$ e distância de 9,81m, confrontando com terras de , até atingir o ponto **P225**, de coordenadas **N 9.706.276,93m** e **E 570.994,54m**; deste segue com azimute de $222^{\circ}10'16''$ e distância de 2,23m, confrontando com terras de , até atingir o ponto **P226**, de coordenadas **N 9.706.275,28m** e **E 570.993,04m**; deste segue com azimute de $155^{\circ}35'59''$ e distância de 5,11m, confrontando com terras de , até atingir o ponto **P227**, de coordenadas **N 9.706.270,63m** e **E 570.995,15m**; deste segue com azimute de $193^{\circ}56'09''$ e distância de 5,57m, confrontando com terras de , até atingir o ponto **P228**, de coordenadas **N 9.706.265,22m** e **E 570.993,81m**; deste segue com azimute de $191^{\circ}43'17''$ e distância de 6,59m, confrontando com terras de , até atingir o ponto **P229**, de coordenadas **N 9.706.258,76m** e **E 570.992,47m**; deste segue com azimute de $167^{\circ}10'43''$ e distância de 7,16m, confrontando com terras de , até atingir o ponto **P230**, de coordenadas **N 9.706.251,79m** e **E 570.994,06m**; deste segue com azimute de $216^{\circ}11'13''$ e distância de 20,67m, confrontando com terras de , até atingir o ponto **P231**, de coordenadas **N 9.706.235,10m** e **E 570.981,86m**; deste



PREFEITURA DE SÃO LUÍS

SECRETARIA MUNICIPAL DE GOVERNO

MINUTA DE ANTEPROJETO DE LEI Nº _____ DE _____ DE 2019

segue com azimute de $275^{\circ}48'12''$ e distância de 13,88m, confrontando com terras de , até atingir o ponto **P232**, de coordenadas **N 9.706.236,51m** e **E 570.968,04m**; deste segue com azimute de $227^{\circ}15'17''$ e distância de 7,75m, confrontando com terras de , até atingir o ponto **P233**, de coordenadas **N 9.706.231,24m** e **E 570.962,35m**; deste segue com azimute de $121^{\circ}53'36''$ e distância de 20,97m, confrontando com terras de , até atingir o ponto **P234**, de coordenadas **N 9.706.220,16m** e **E 570.980,16m**; deste segue com azimute de $148^{\circ}02'54''$ e distância de 12,37m, confrontando com terras de , até atingir o ponto **P235**, de coordenadas **N 9.706.209,66m** e **E 570.986,70m**; deste segue com azimute de $172^{\circ}30'57''$ e distância de 12,26m, confrontando com terras de , até atingir o ponto **P236**, de coordenadas **N 9.706.197,51m** e **E 570.988,30m**; deste segue com azimute de $236^{\circ}34'31''$ e distância de 6,56m, confrontando com terras de , até atingir o ponto **P237**, de coordenadas **N 9.706.193,89m** e **E 570.982,83m**; deste segue com azimute de $260^{\circ}14'38''$ e distância de 25,05m, confrontando com terras de , até atingir o ponto **P238**, de coordenadas **N 9.706.189,65m** e **E 570.958,14m**; deste segue com azimute de $215^{\circ}31'21''$ e distância de 17,26m, confrontando com terras de , até atingir o ponto **P239**, de coordenadas **N 9.706.175,60m** e **E 570.948,11m**; deste segue com azimute de $169^{\circ}22'10''$ e distância de 22,98m, confrontando com terras de , até atingir o ponto **P240**, de coordenadas **N 9.706.153,01m** e **E 570.952,35m**; deste segue com azimute de $216^{\circ}37'12''$ e distância de 9,17m, confrontando com terras de , até atingir o ponto **P241**, de coordenadas **N 9.706.145,65m** e **E 570.946,88m**; deste segue com azimute de $313^{\circ}30'37''$ e distância de 10,88m, confrontando com terras de , até atingir o ponto **P242**, de coordenadas **N 9.706.153,14m** e **E 570.938,99m**; deste segue com azimute de $341^{\circ}48'16''$ e distância de 11,37m, confrontando com terras de , até atingir o ponto **P243**, de coordenadas **N 9.706.163,94m** e **E 570.935,44m**; deste segue com azimute de $281^{\circ}02'19''$ e distância de 25,70m, confrontando com terras de , até atingir o ponto **P244**, de coordenadas **N 9.706.168,86m** e **E 570.910,22m**; deste segue com azimute de $113^{\circ}36'25''$ e distância de 11,96m, confrontando com terras de , até atingir o ponto **P245**, de coordenadas **N 9.706.164,07m** e **E 570.921,18m**; deste segue com azimute de $122^{\circ}37'33''$ e distância de 10,00m, confrontando com terras de , até atingir o ponto **P246**, de coordenadas **N 9.706.158,68m** e **E 570.929,60m**; deste segue com azimute de $144^{\circ}46'13''$ e distância de 14,87m, confrontando com terras de , até atingir o ponto **P247**, de coordenadas **N 9.706.146,53m** e **E 570.938,18m**; deste segue com azimute de $136^{\circ}58'43''$ e distância de 8,81m, confrontando com terras de , até atingir o ponto **P248**, de coordenadas **N 9.706.140,09m** e **E 570.944,19m**; deste segue com azimute de $81^{\circ}16'11''$ e distância de 19,44m, confrontando com terras de , até atingir o ponto **P249**, de coordenadas **N 9.706.143,04m** e **E 570.963,40m**; deste segue com azimute de $65^{\circ}43'14''$ e distância de 17,61m, confrontando com terras de , até atingir o ponto **P250**, de coordenadas **N 9.706.150,28m** e **E 570.979,45m**; deste segue com azimute de $125^{\circ}23'36''$ e distância de 14,74m, confrontando com terras de , até atingir o ponto **P251**, de coordenadas **N 9.706.141,74m** e **E 570.991,47m**; deste segue com azimute de $158^{\circ}03'27''$ e distância de 14,32m, confrontando com terras de , até atingir o ponto **P252**, de coordenadas **N 9.706.128,46m** e **E 570.996,82m**; deste segue com azimute de $152^{\circ}31'07''$ e distância de 14,54m, confrontando com terras de , até atingir o ponto **P253**, de coordenadas **N 9.706.115,56m** e **E 571.003,53m**; deste segue com azimute de $169^{\circ}12'37''$ e distância de 25,05m, confrontando com terras de , até atingir o ponto **P254**, de coordenadas **N 9.706.090,95m** e **E 571.008,22m**; deste segue com azimute de $185^{\circ}40'53''$ e distância de 25,35m, confrontando com terras de , até atingir o ponto **P255**, de coordenadas **N 9.706.065,72m** e **E 571.005,71m**; deste segue com azimute de $185^{\circ}10'59''$ e distância de 17,93m, confrontando com terras de , até atingir o ponto **P256**, de coordenadas **N 9.706.047,86m** e **E 571.004,09m**; deste segue com azimute de $170^{\circ}54'29''$ e distância de 26,45m, confrontando com terras de , até atingir o ponto **P257**, de coordenadas **N 9.706.021,74m** e **E 571.008,27m**; deste segue com azimute de $191^{\circ}17'15''$ e distância de 25,49m, confrontando com terras de , até atingir o ponto **P258**, de coordenadas **N 9.705.996,74m** e **E 571.003,28m**; deste segue com azimute de $200^{\circ}42'48''$ e distância de 25,13m, confrontando com terras de , até atingir o ponto **P259**, de coordenadas **N 9.705.973,23m** e **E 570.994,39m**; deste segue com azimute de $225^{\circ}21'46''$ e distância de 25,69m, confrontando com terras de , até atingir o ponto **P260**, de coordenadas **N 9.705.955,18m** e **E 570.976,11m**; deste segue com azimute de $174^{\circ}07'57''$ e distância de 14,18m, confrontando com terras de , até atingir o ponto **P261**, de coordenadas **N 9.705.941,07m** e **E 570.977,56m**; deste segue com azimute de $108^{\circ}33'48''$ e distância de 11,24m, confrontando com terras de , até atingir o ponto **P262**, de coordenadas **N 9.705.937,49m** e **E 570.988,22m**; deste segue com azimute de $70^{\circ}25'37''$ e distância de 23,40m, confrontando com terras de , até atingir o ponto **P263**, de coordenadas **N 9.705.945,33m** e **E 571.010,27m**; deste segue com azimute de $141^{\circ}23'46''$ e distância de 25,32m, confrontando com terras de , até atingir o ponto **P264**, de coordenadas **N 9.705.925,54m** e **E 571.026,07m**; deste segue com azimute de $165^{\circ}26'59''$ e distância de 26,75m, confrontando com terras de , até atingir o ponto **P265**, de coordenadas **N 9.705.899,65m** e **E 571.032,79m**; deste segue com azimute de $174^{\circ}13'31''$ e distância de 25,05m, confrontando com terras de , até atingir o ponto **P266**, de coordenadas **N 9.705.874,73m** e **E 571.035,31m**; deste segue com azimute de $174^{\circ}02'29''$ e distância de 25,05m, confrontando com terras de , até atingir o ponto **P267**, de coordenadas **N 9.705.849,82m** e **E 571.037,91m**; deste segue com azimute de $176^{\circ}09'26''$ e distância de 26,41m, confrontando com terras de , até atingir o ponto **P268**, de



PREFEITURA DE SÃO LUÍS

SECRETARIA MUNICIPAL DE GOVERNO

MINUTA DE ANTEPROJETO DE LEI Nº _____ DE _____ DE 2019

coordenadas N 9.705.823,47m e E 571.039,68m; deste segue com azimute de 170°45'18" e distância de 26,45m, confrontando com terras de , até atingir o ponto P269, de coordenadas N 9.705.797,36m e E 571.043,93m; deste segue com azimute de 172°36'24" e distância de 25,96m, confrontando com terras de , até atingir o ponto P270, de coordenadas N 9.705.771,62m e E 571.047,27m; deste segue com azimute de 183°55'25" e distância de 27,77m, confrontando com terras de , até atingir o ponto P271, de coordenadas N 9.705.743,92m e E 571.045,37m; deste segue com azimute de 172°13'49" e distância de 9,02m, confrontando com terras de , até atingir o ponto P272, de coordenadas N 9.705.734,98m e E 571.046,59m; deste segue com azimute de 172°39'25" e distância de 27,38m, confrontando com terras de , até atingir o ponto P273, de coordenadas N 9.705.707,82m e E 571.050,09m; deste segue com azimute de 169°46'55" e distância de 17,08m, confrontando com terras de , até atingir o ponto P274, de coordenadas N 9.705.691,01m e E 571.053,12m; deste segue com azimute de 193°45'15" e distância de 17,24m, confrontando com terras de , até atingir o ponto P275, de coordenadas N 9.705.674,26m e E 571.049,02m; deste segue com azimute de 207°24'37" e distância de 20,31m, confrontando com terras de , até atingir o ponto P276, de coordenadas N 9.705.656,23m e E 571.039,67m; deste segue com azimute de 170°00'19" e distância de 25,29m, confrontando com terras de , até atingir o ponto P277, de coordenadas N 9.705.631,32m e E 571.044,06m; deste segue com azimute de 183°06'52" e distância de 26,69m, confrontando com terras de , até atingir o ponto P278, de coordenadas N 9.705.604,67m e E 571.042,61m; deste segue com azimute de 228°45'47" e distância de 25,21m, confrontando com terras de , até atingir o ponto P279, de coordenadas N 9.705.588,05m e E 571.023,65m; deste segue com azimute de 273°47'59" e distância de 26,56m, confrontando com terras de , até atingir o ponto P280, de coordenadas N 9.705.589,81m e E 570.997,15m; deste segue com azimute de 278°17'16" e distância de 25,18m, confrontando com terras de , até atingir o ponto P281, de coordenadas N 9.705.593,44m e E 570.972,23m; deste segue com azimute de 285°04'13" e distância de 25,27m, confrontando com terras de , até atingir o ponto P282, de coordenadas N 9.705.600,01m e E 570.947,83m; deste segue com azimute de 336°09'11" e distância de 25,18m, confrontando com terras de , até atingir o ponto P283, de coordenadas N 9.705.623,04m e E 570.937,65m; deste segue com azimute de 353°26'59" e distância de 27,35m, confrontando com terras de , até atingir o ponto P284, de coordenadas N 9.705.650,21m e E 570.934,53m; deste segue com azimute de 295°52'36" e distância de 26,05m, confrontando com terras de , até atingir o ponto P285, de coordenadas N 9.705.661,58m e E 570.911,09m; deste segue com azimute de 253°35'32" e distância de 26,20m, confrontando com terras de , até atingir o ponto P286, de coordenadas N 9.705.654,18m e E 570.885,96m; deste segue com azimute de 256°25'04" e distância de 25,08m, confrontando com terras de , até atingir o ponto P287, de coordenadas N 9.705.648,29m e E 570.861,58m; deste segue com azimute de 285°58'06" e distância de 27,41m, confrontando com terras de , até atingir o ponto P288, de coordenadas N 9.705.655,83m e E 570.835,23m; deste segue com azimute de 319°28'50" e distância de 26,52m, confrontando com terras de , até atingir o ponto P289, de coordenadas N 9.705.675,99m e E 570.818,00m; deste segue com azimute de 4°20'00" e distância de 26,20m, confrontando com terras de , até atingir o ponto P290, de coordenadas N 9.705.702,12m e E 570.819,98m; deste segue com azimute de 18°12'20" e distância de 28,45m, confrontando com terras de , até atingir o ponto P291, de coordenadas N 9.705.729,15m e E 570.828,87m; deste segue com azimute de 27°03'52" e distância de 25,65m, confrontando com terras de , até atingir o ponto P292, de coordenadas N 9.705.751,99m e E 570.840,54m; deste segue com azimute de 0°42'56" e distância de 26,42m, confrontando com terras de , até atingir o ponto P293, de coordenadas N 9.705.778,41m e E 570.840,87m; deste segue com azimute de 343°22'24" e distância de 25,06m, confrontando com terras de , até atingir o ponto P294, de coordenadas N 9.705.802,42m e E 570.833,70m; deste segue com azimute de 322°27'03" e distância de 26,66m, confrontando com terras de , até atingir o ponto P295, de coordenadas N 9.705.823,56m e E 570.817,45m; deste segue com azimute de 315°27'28" e distância de 27,44m, confrontando com terras de , até atingir o ponto P296, de coordenadas N 9.705.843,12m e E 570.798,20m; deste segue com azimute de 306°57'53" e distância de 25,29m, confrontando com terras de , até atingir o ponto P297, de coordenadas N 9.705.858,33m e E 570.777,99m; deste segue com azimute de 296°58'43" e distância de 26,06m, confrontando com terras de , até atingir o ponto P298, de coordenadas N 9.705.870,15m e E 570.754,77m; deste segue com azimute de 275°12'15" e distância de 26,90m, confrontando com terras de , até atingir o ponto P299, de coordenadas N 9.705.872,59m e E 570.727,98m; deste segue com azimute de 263°55'14" e distância de 25,97m, confrontando com terras de , até atingir o ponto P300, de coordenadas N 9.705.869,84m e E 570.702,16m; deste segue com azimute de 245°42'46" e distância de 25,09m, confrontando com terras de , até atingir o ponto P301, de coordenadas N 9.705.859,52m e E 570.679,29m; deste segue com azimute de 211°45'08" e distância de 25,18m, confrontando com terras de , até atingir o ponto P302, de coordenadas N 9.705.838,11m e E 570.666,04m; deste segue com azimute de 197°02'27" e distância de 25,22m, confrontando com terras de , até atingir o ponto P303, de coordenadas N 9.705.814,00m e E 570.658,65m; deste segue com azimute de 182°35'54" e distância de 27,13m, confrontando com terras de , até atingir o ponto P304, de coordenadas N 9.705.786,90m e E 570.657,42m; deste segue com azimute de 206°27'35" e distância de 26,69m,



PREFEITURA DE SÃO LUÍS

SECRETARIA MUNICIPAL DE GOVERNO

MINUTA DE ANTEPROJETO DE LEI Nº _____ DE _____ DE 2019

confrontando com terras de , até atingir o ponto **P305**, de coordenadas **N 9.705.763,01m** e **E 570.645,53m**; deste segue com azimute de $218^{\circ}56'04''$ e distância de 27,64m, confrontando com terras de , até atingir o ponto **P306**, de coordenadas **N 9.705.741,51m** e **E 570.628,16m**; deste segue com azimute de $224^{\circ}40'56''$ e distância de 26,75m, confrontando com terras de , até atingir o ponto **P307**, de coordenadas **N 9.705.722,49m** e **E 570.609,35m**; deste segue com azimute de $229^{\circ}23'04''$ e distância de 26,45m, confrontando com terras de , até atingir o ponto **P308**, de coordenadas **N 9.705.705,27m** e **E 570.589,27m**; deste segue com azimute de $243^{\circ}47'09''$ e distância de 25,58m, confrontando com terras de , até atingir o ponto **P309**, de coordenadas **N 9.705.693,97m** e **E 570.566,32m**; deste segue com azimute de $284^{\circ}20'38''$ e distância de 26,20m, confrontando com terras de , até atingir o ponto **P310**, de coordenadas **N 9.705.700,46m** e **E 570.540,94m**; deste segue com azimute de $296^{\circ}55'14''$ e distância de 25,95m, confrontando com terras de , até atingir o ponto **P311**, de coordenadas **N 9.705.712,21m** e **E 570.517,80m**; deste segue com azimute de $265^{\circ}28'19''$ e distância de 25,21m, confrontando com terras de , até atingir o ponto **P312**, de coordenadas **N 9.705.710,22m** e **E 570.492,67m**; deste segue com azimute de $253^{\circ}03'37''$ e distância de 26,67m, confrontando com terras de , até atingir o ponto **P313**, de coordenadas **N 9.705.702,45m** e **E 570.467,16m**; deste segue com azimute de $238^{\circ}29'29''$ e distância de 25,07m, confrontando com terras de , até atingir o ponto **P314**, de coordenadas **N 9.705.689,35m** e **E 570.445,79m**; deste segue com azimute de $226^{\circ}39'31''$ e distância de 25,64m, confrontando com terras de , até atingir o ponto **P315**, de coordenadas **N 9.705.671,75m** e **E 570.427,14m**; deste segue com azimute de $228^{\circ}45'47''$ e distância de 25,21m, confrontando com terras de , até atingir o ponto **P316**, de coordenadas **N 9.705.655,13m** e **E 570.408,18m**; deste segue com azimute de $57^{\circ}38'26''$ e distância de 3,10m, confrontando com terras de , até atingir o ponto **P317**, de coordenadas **N 9.705.656,79m** e **E 570.410,80m**; deste segue com azimute de $52^{\circ}51'29''$ e distância de 25,29m, confrontando com terras de , até atingir o ponto **P318**, de coordenadas **N 9.705.672,06m** e **E 570.430,96m**; deste segue com azimute de $55^{\circ}44'50''$ e distância de 25,67m, confrontando com terras de , até atingir o ponto **P319**, de coordenadas **N 9.705.686,51m** e **E 570.452,18m**; deste segue com azimute de $67^{\circ}30'08''$ e distância de 25,98m, confrontando com terras de , até atingir o ponto **P320**, de coordenadas **N 9.705.696,45m** e **E 570.476,18m**; deste segue com azimute de $78^{\circ}58'39''$ e distância de 28,51m, confrontando com terras de , até atingir o ponto **P321**, de coordenadas **N 9.705.701,90m** e **E 570.504,16m**; deste segue com azimute de $96^{\circ}30'00''$ e distância de 26,15m, confrontando com terras de , até atingir o ponto **P322**, de coordenadas **N 9.705.698,94m** e **E 570.530,14m**; deste segue com azimute de $121^{\circ}10'04''$ e distância de 25,02m, confrontando com terras de , até atingir o ponto **P323**, de coordenadas **N 9.705.685,99m** e **E 570.551,55m**; deste segue com azimute de $94^{\circ}09'48''$ e distância de 25,21m, confrontando com terras de , até atingir o ponto **P324**, de coordenadas **N 9.705.684,16m** e **E 570.576,69m**; deste segue com azimute de $65^{\circ}57'16''$ e distância de 25,13m, confrontando com terras de , até atingir o ponto **P325**, de coordenadas **N 9.705.694,40m** e **E 570.599,64m**; deste segue com azimute de $54^{\circ}12'44''$ e distância de 26,90m, confrontando com terras de , até atingir o ponto **P326**, de coordenadas **N 9.705.710,13m** e **E 570.621,46m**; deste segue com azimute de $47^{\circ}33'11''$ e distância de 27,62m, confrontando com terras de , até atingir o ponto **P327**, de coordenadas **N 9.705.728,77m** e **E 570.641,84m**; deste segue com azimute de $3^{\circ}47'16''$ e distância de 1,06m, confrontando com terras de , até atingir o ponto **P328**, de coordenadas **N 9.705.729,83m** e **E 570.641,91m**; deste segue com azimute de $38^{\circ}23'23''$ e distância de 26,17m, confrontando com terras de , até atingir o ponto **P329**, de coordenadas **N 9.705.750,34m** e **E 570.658,16m**; deste segue com azimute de $23^{\circ}54'08''$ e distância de 26,95m, confrontando com terras de , até atingir o ponto **P330**, de coordenadas **N 9.705.774,98m** e **E 570.669,08m**; deste segue com azimute de $8^{\circ}29'56''$ e distância de 26,12m, confrontando com terras de , até atingir o ponto **P331**, de coordenadas **N 9.705.800,81m** e **E 570.672,94m**; deste segue com azimute de $2^{\circ}14'14''$ e distância de 25,62m, confrontando com terras de , até atingir o ponto **P332**, de coordenadas **N 9.705.826,41m** e **E 570.673,94m**; deste segue com azimute de $32^{\circ}05'11''$ e distância de 27,05m, confrontando com terras de , até atingir o ponto **P333**, de coordenadas **N 9.705.849,33m** e **E 570.688,31m**; deste segue com azimute de $67^{\circ}59'57''$ e distância de 26,13m, confrontando com terras de , até atingir o ponto **P334**, de coordenadas **N 9.705.859,12m** e **E 570.712,54m**; deste segue com azimute de $86^{\circ}42'55''$ e distância de 27,05m, confrontando com terras de , até atingir o ponto **P335**, de coordenadas **N 9.705.860,67m** e **E 570.739,55m**; deste segue com azimute de $114^{\circ}12'23''$ e distância de 25,54m, confrontando com terras de , até atingir o ponto **P336**, de coordenadas **N 9.705.850,20m** e **E 570.762,84m**; deste segue com azimute de $147^{\circ}36'53''$ e distância de 25,58m, confrontando com terras de , até atingir o ponto **P337**, de coordenadas **N 9.705.828,60m** e **E 570.776,54m**; deste segue com azimute de $133^{\circ}12'44''$ e distância de 25,16m, confrontando com terras de , até atingir o ponto **P338**, de coordenadas **N 9.705.811,37m** e **E 570.794,88m**; deste segue com azimute de $149^{\circ}03'19''$ e distância de 26,06m, confrontando com terras de , até atingir o ponto **P339**, de coordenadas **N 9.705.789,02m** e **E 570.808,28m**; deste segue com azimute de $162^{\circ}48'02''$ e distância de 26,55m, confrontando com terras de , até atingir o ponto **P340**, de coordenadas **N 9.705.763,66m** e **E 570.816,13m**; deste segue com azimute de $180^{\circ}54'16''$ e distância de 25,97m, confrontando com terras de , até atingir o ponto **P341**, de coordenadas **N 9.705.737,69m** e **E 570.815,72m**; deste



PREFEITURA DE SÃO LUÍS

SECRETARIA MUNICIPAL DE GOVERNO

MINUTA DE ANTEPROJETO DE LEI Nº _____ DE _____ DE 2019

segue com azimute de 196°53'45" e distância de 25,67m, confrontando com terras de , até atingir o ponto **P342**, de coordenadas **N 9.705.713,13m** e **E 570.808,26m**; deste segue com azimute de 197°52'22" e distância de 26,75m, confrontando com terras de , até atingir o ponto **P343**, de coordenadas **N 9.705.687,67m** e **E 570.800,05m**; deste segue com azimute de 190°01'32" e distância de 26,08m, confrontando com terras de , até atingir o ponto **P344**, de coordenadas **N 9.705.661,99m** e **E 570.795,51m**; deste segue com azimute de 129°41'42" e distância de 10,55m, confrontando com terras de , até atingir o ponto **P345**, de coordenadas **N 9.705.655,25m** e **E 570.803,63m**; deste segue com azimute de 118°51'09" e distância de 26,67m, confrontando com terras de , até atingir o ponto **P346**, de coordenadas **N 9.705.642,38m** e **E 570.826,99m**; deste segue com azimute de 118°21'01" e distância de 25,69m, confrontando com terras de , até atingir o ponto **P347**, de coordenadas **N 9.705.630,18m** e **E 570.849,60m**; deste segue com azimute de 97°36'35" e distância de 25,22m, confrontando com terras de , até atingir o ponto **P348**, de coordenadas **N 9.705.626,84m** e **E 570.874,60m**; deste segue com azimute de 79°26'57" e distância de 26,49m, confrontando com terras de , até atingir o ponto **P349**, de coordenadas **N 9.705.631,69m** e **E 570.900,64m**; deste segue com azimute de 180°04'05" e distância de 25,23m, confrontando com terras de , até atingir o ponto **P350**, de coordenadas **N 9.705.606,46m** e **E 570.900,61m**; deste segue com azimute de 149°30'10" e distância de 25,50m, confrontando com terras de , até atingir o ponto **P351**, de coordenadas **N 9.705.584,49m** e **E 570.913,55m**; deste segue com azimute de 110°44'51" e distância de 25,94m, confrontando com terras de , até atingir o ponto **P352**, de coordenadas **N 9.705.575,30m** e **E 570.937,81m**; deste segue com azimute de 105°26'52" e distância de 25,79m, confrontando com terras de , até atingir o ponto **P353**, de coordenadas **N 9.705.568,43m** e **E 570.962,67m**; deste segue com azimute de 102°03'55" e distância de 26,02m, confrontando com terras de , até atingir o ponto **P354**, de coordenadas **N 9.705.562,99m** e **E 570.988,12m**; deste segue com azimute de 110°19'57" e distância de 25,79m, confrontando com terras de , até atingir o ponto **P355**, de coordenadas **N 9.705.554,03m** e **E 571.012,30m**; deste segue com azimute de 110°39'06" e distância de 26,09m, confrontando com terras de , até atingir o ponto **P356**, de coordenadas **N 9.705.544,83m** e **E 571.036,71m**; deste segue com azimute de 121°54'45" e distância de 26,20m, confrontando com terras de , até atingir o ponto **P357**, de coordenadas **N 9.705.530,98m** e **E 571.058,95m**; deste segue com azimute de 164°10'53" e distância de 26,05m, confrontando com terras de , até atingir o ponto **P358**, de coordenadas **N 9.705.505,92m** e **E 571.066,05m**; deste segue com azimute de 186°58'03" e distância de 25,64m, confrontando com terras de , até atingir o ponto **P359**, de coordenadas **N 9.705.480,47m** e **E 571.062,94m**; deste segue com azimute de 279°47'56" e distância de 24,91m, confrontando com terras de , até atingir o ponto **P360**, de coordenadas **N 9.705.484,71m** e **E 571.038,39m**; deste segue com azimute de 286°27'37" e distância de 16,06m, confrontando com terras de , até atingir o ponto **P361**, de coordenadas **N 9.705.489,26m** e **E 571.022,99m**; deste segue com azimute de 133°46'42" e distância de 16,25m, confrontando com terras de , até atingir o ponto **P362**, de coordenadas **N 9.705.478,02m** e **E 571.034,72m**; deste segue com azimute de 141°41'38" e distância de 17,96m, confrontando com terras de , até atingir o ponto **P363**, de coordenadas **N 9.705.463,93m** e **E 571.045,85m**; deste segue com azimute de 140°15'57" e distância de 6,24m, confrontando com terras de , até atingir o ponto **P364**, de coordenadas **N 9.705.459,13m** e **E 571.049,84m**; deste segue com azimute de 131°49'08" e distância de 25,62m, confrontando com terras de , até atingir o ponto **P365**, de coordenadas **N 9.705.442,05m** e **E 571.068,93m**; deste segue com azimute de 174°10'30" e distância de 26,41m, confrontando com terras de , até atingir o ponto **P366**, de coordenadas **N 9.705.415,78m** e **E 571.071,61m**; deste segue com azimute de 185°15'01" e distância de 25,03m, confrontando com terras de , até atingir o ponto **P367**, de coordenadas **N 9.705.390,86m** e **E 571.069,32m**; deste segue com azimute de 179°43'48" e distância de 25,45m, confrontando com terras de , até atingir o ponto **P368**, de coordenadas **N 9.705.365,41m** e **E 571.069,44m**; deste segue com azimute de 208°35'16" e distância de 26,10m, confrontando com terras de , até atingir o ponto **P369**, de coordenadas **N 9.705.342,49m** e **E 571.056,95m**; deste segue com azimute de 135°01'30" e distância de 0,10m, confrontando com terras de , até atingir o ponto **P370**, de coordenadas **N 9.705.342,42m** e **E 571.057,02m**; deste segue com azimute de 209°34'04" e distância de 21,68m, confrontando com terras de , até atingir o ponto **P371**, de coordenadas **N 9.705.323,56m** e **E 571.046,32m**; deste segue com azimute de 243°46'16" e distância de 25,91m, confrontando com terras de , até atingir o ponto **P372**, de coordenadas **N 9.705.312,11m** e **E 571.023,08m**; deste segue com azimute de 263°13'35" e distância de 25,09m, confrontando com terras de , até atingir o ponto **P373**, de coordenadas **N 9.705.309,15m** e **E 570.998,16m**; deste segue com azimute de 265°59'35" e distância de 26,47m, confrontando com terras de , até atingir o ponto **P374**, de coordenadas **N 9.705.307,30m** e **E 570.971,75m**; deste segue com azimute de 259°47'36" e distância de 26,07m, confrontando com terras de , até atingir o ponto **P375**, de coordenadas **N 9.705.302,68m** e **E 570.946,09m**; deste segue com azimute de 251°35'35" e distância de 25,78m, confrontando com terras de , até atingir o ponto **P376**, de coordenadas **N 9.705.294,54m** e **E 570.921,63m**; deste segue com azimute de 252°42'40" e distância de 25,14m, confrontando com terras de , até atingir o ponto **P377**, de coordenadas **N 9.705.287,07m** e **E 570.897,63m**; deste segue com azimute de 257°08'38" e distância de 27,55m, confrontando com terras de , até atingir o ponto **P378**, de



PREFEITURA DE SÃO LUÍS

SECRETARIA MUNICIPAL DE GOVERNO

MINUTA DE ANTEPROJETO DE LEI Nº _____ DE _____ DE 2019

coordenadas N 9.705.280,94m e E 570.870,77m; deste segue com azimute de 234°26'22" e distância de 26,26m, confrontando com terras de , até atingir o ponto P379, de coordenadas N 9.705.265,67m e E 570.849,41m; deste segue com azimute de 244°28'23" e distância de 25,18m, confrontando com terras de , até atingir o ponto P380, de coordenadas N 9.705.254,82m e E 570.826,69m; deste segue com azimute de 262°18'17" e distância de 26,66m, confrontando com terras de , até atingir o ponto P381, de coordenadas N 9.705.251,25m e E 570.800,27m; deste segue com azimute de 264°03'50" e distância de 25,04m, confrontando com terras de , até atingir o ponto P382, de coordenadas N 9.705.248,66m e E 570.775,36m; deste segue com azimute de 257°52'08" e distância de 25,17m, confrontando com terras de , até atingir o ponto P383, de coordenadas N 9.705.243,37m e E 570.750,75m; deste segue com azimute de 241°11'53" e distância de 25,32m, confrontando com terras de , até atingir o ponto P384, de coordenadas N 9.705.231,17m e E 570.728,56m; deste segue com azimute de 254°02'00" e distância de 26,07m, confrontando com terras de , até atingir o ponto P385, de coordenadas N 9.705.224,00m e E 570.703,50m; deste segue com azimute de 260°04'18" e distância de 25,06m, confrontando com terras de , até atingir o ponto P386, de coordenadas N 9.705.219,68m e E 570.678,82m; deste segue com azimute de 316°32'52" e distância de 21,98m, confrontando com terras de , até atingir o ponto P387, de coordenadas N 9.705.235,64m e E 570.663,70m; deste segue com azimute de 324°56'10" e distância de 26,84m, confrontando com terras de , até atingir o ponto P388, de coordenadas N 9.705.257,61m e E 570.648,28m; deste segue com azimute de 302°37'46" e distância de 26,67m, confrontando com terras de , até atingir o ponto P389, de coordenadas N 9.705.271,99m e E 570.625,82m; deste segue com azimute de 302°00'28" e distância de 25,70m, confrontando com terras de , até atingir o ponto P390, de coordenadas N 9.705.285,61m e E 570.604,03m; deste segue com azimute de 297°58'19" e distância de 25,86m, confrontando com terras de , até atingir o ponto P391, de coordenadas N 9.705.297,74m e E 570.581,19m; deste segue com azimute de 291°05'54" e distância de 25,11m, confrontando com terras de , até atingir o ponto P392, de coordenadas N 9.705.306,78m e E 570.557,76m; deste segue com azimute de 268°15'28" e distância de 28,61m, confrontando com terras de , até atingir o ponto P393, de coordenadas N 9.705.305,91m e E 570.529,16m; deste segue com azimute de 265°45'15" e distância de 27,01m, confrontando com terras de , até atingir o ponto P394, de coordenadas N 9.705.303,91m e E 570.502,22m; deste segue com azimute de 296°42'38" e distância de 26,32m, confrontando com terras de , até atingir o ponto P395, de coordenadas N 9.705.315,74m e E 570.478,71m; deste segue com azimute de 334°51'38" e distância de 25,35m, confrontando com terras de , até atingir o ponto P396, de coordenadas N 9.705.338,69m e E 570.467,94m; deste segue com azimute de 336°54'09" e distância de 25,36m, confrontando com terras de , até atingir o ponto P397, de coordenadas N 9.705.362,02m e E 570.457,99m; deste segue com azimute de 272°04'24" e distância de 27,64m, confrontando com terras de , até atingir o ponto P398, de coordenadas N 9.705.363,02m e E 570.430,37m; deste segue com azimute de 275°44'37" e distância de 25,88m, confrontando com terras de , até atingir o ponto P399, de coordenadas N 9.705.365,61m e E 570.404,62m; deste segue com azimute de 313°49'37" e distância de 25,21m, confrontando com terras de , até atingir o ponto P400, de coordenadas N 9.705.383,07m e E 570.386,43m; deste segue com azimute de 312°23'56" e distância de 25,55m, confrontando com terras de , até atingir o ponto P401, de coordenadas N 9.705.400,30m e E 570.367,56m; deste segue com azimute de 288°43'26" e distância de 26,32m, confrontando com terras de , até atingir o ponto P402, de coordenadas N 9.705.408,75m e E 570.342,63m; deste segue com azimute de 299°50'28" e distância de 25,12m, confrontando com terras de , até atingir o ponto P403, de coordenadas N 9.705.421,25m e E 570.320,84m; deste segue com azimute de 304°24'18" e distância de 26,23m, confrontando com terras de , até atingir o ponto P404, de coordenadas N 9.705.436,07m e E 570.299,20m; deste segue com azimute de 292°47'51" e distância de 26,07m, confrontando com terras de , até atingir o ponto P405, de coordenadas N 9.705.446,17m e E 570.275,17m; deste segue com azimute de 262°07'16" e distância de 27,72m, confrontando com terras de , até atingir o ponto P406, de coordenadas N 9.705.442,37m e E 570.247,71m; deste segue com azimute de 245°01'01" e distância de 26,40m, confrontando com terras de , até atingir o ponto P407, de coordenadas N 9.705.431,22m e E 570.223,78m; deste segue com azimute de 242°24'35" e distância de 26,99m, confrontando com terras de , até atingir o ponto P408, de coordenadas N 9.705.418,72m e E 570.199,86m; deste segue com azimute de 237°31'08" e distância de 25,77m, confrontando com terras de , até atingir o ponto P409, de coordenadas N 9.705.404,88m e E 570.178,12m; deste segue com azimute de 229°16'46" e distância de 25,02m, confrontando com terras de , até atingir o ponto P410, de coordenadas N 9.705.388,56m e E 570.159,16m; deste segue com azimute de 73°35'15" e distância de 14,16m, confrontando com terras de , até atingir o ponto P411, de coordenadas N 9.705.392,56m e E 570.172,74m; deste segue com azimute de 64°28'35" e distância de 25,34m, confrontando com terras de , até atingir o ponto P412, de coordenadas N 9.705.403,48m e E 570.195,61m; deste segue com azimute de 59°57'48" e distância de 25,11m, confrontando com terras de , até atingir o ponto P413, de coordenadas N 9.705.416,05m e E 570.217,35m; deste segue com azimute de 64°10'17" e distância de 25,75m, confrontando com terras de , até atingir o ponto P414, de coordenadas N 9.705.427,27m e E 570.240,53m; deste segue com azimute de 84°52'14" e distância de 25,61m,



PREFEITURA DE SÃO LUÍS

SECRETARIA MUNICIPAL DE GOVERNO

MINUTA DE ANTEPROJETO DE LEI Nº _____ DE _____ DE 2019

confrontando com terras de , até atingir o ponto **P415**, de coordenadas **N 9.705.429,56m** e **E 570.266,04m**; deste segue com azimute de $98^{\circ}25'44''$ e distância de 26,33m, confrontando com terras de , até atingir o ponto **P416**, de coordenadas **N 9.705.425,70m** e **E 570.292,09m**; deste segue com azimute de $122^{\circ}26'25''$ e distância de 25,82m, confrontando com terras de , até atingir o ponto **P417**, de coordenadas **N 9.705.411,85m** e **E 570.313,88m**; deste segue com azimute de $112^{\circ}29'19''$ e distância de 27,56m, confrontando com terras de , até atingir o ponto **P418**, de coordenadas **N 9.705.401,31m** e **E 570.339,34m**; deste segue com azimute de $117^{\circ}11'28''$ e distância de 27,03m, confrontando com terras de , até atingir o ponto **P419**, de coordenadas **N 9.705.388,96m** e **E 570.363,38m**; deste segue com azimute de $134^{\circ}33'09''$ e distância de 26,27m, confrontando com terras de , até atingir o ponto **P420**, de coordenadas **N 9.705.370,53m** e **E 570.382,10m**; deste segue com azimute de $133^{\circ}52'45''$ e distância de 26,39m, confrontando com terras de , até atingir o ponto **P421**, de coordenadas **N 9.705.352,24m** e **E 570.401,12m**; deste segue com azimute de $94^{\circ}59'18''$ e distância de 26,22m, confrontando com terras de , até atingir o ponto **P422**, de coordenadas **N 9.705.349,96m** e **E 570.427,24m**; deste segue com azimute de $91^{\circ}15'00''$ e distância de 25,68m, confrontando com terras de , até atingir o ponto **P423**, de coordenadas **N 9.705.349,40m** e **E 570.452,91m**; deste segue com azimute de $164^{\circ}29'11''$ e distância de 26,25m, confrontando com terras de , até atingir o ponto **P424**, de coordenadas **N 9.705.324,11m** e **E 570.459,93m**; deste segue com azimute de $159^{\circ}39'53''$ e distância de 25,84m, confrontando com terras de , até atingir o ponto **P425**, de coordenadas **N 9.705.299,88m** e **E 570.468,91m**; deste segue com azimute de $111^{\circ}55'44''$ e distância de 25,01m, confrontando com terras de , até atingir o ponto **P426**, de coordenadas **N 9.705.290,54m** e **E 570.492,11m**; deste segue com azimute de $94^{\circ}23'38''$ e distância de 25,98m, confrontando com terras de , até atingir o ponto **P427**, de coordenadas **N 9.705.288,55m** e **E 570.518,01m**; deste segue com azimute de $81^{\circ}28'21''$ e distância de 26,10m, confrontando com terras de , até atingir o ponto **P428**, de coordenadas **N 9.705.292,42m** e **E 570.543,82m**; deste segue com azimute de $91^{\circ}53'47''$ e distância de 25,98m, confrontando com terras de , até atingir o ponto **P429**, de coordenadas **N 9.705.291,56m** e **E 570.569,79m**; deste segue com azimute de $119^{\circ}06'16''$ e distância de 25,53m, confrontando com terras de , até atingir o ponto **P430**, de coordenadas **N 9.705.279,14m** e **E 570.592,10m**; deste segue com azimute de $126^{\circ}56'30''$ e distância de 25,67m, confrontando com terras de , até atingir o ponto **P431**, de coordenadas **N 9.705.263,71m** e **E 570.612,62m**; deste segue com azimute de $137^{\circ}31'55''$ e distância de 25,61m, confrontando com terras de , até atingir o ponto **P432**, de coordenadas **N 9.705.244,82m** e **E 570.629,91m**; deste segue com azimute de $132^{\circ}56'51''$ e distância de 25,07m, confrontando com terras de , até atingir o ponto **P433**, de coordenadas **N 9.705.227,74m** e **E 570.648,26m**; deste segue com azimute de $118^{\circ}39'49''$ e distância de 27,48m, confrontando com terras de , até atingir o ponto **P434**, de coordenadas **N 9.705.214,56m** e **E 570.672,37m**; deste segue com azimute de $105^{\circ}06'01''$ e distância de 26,91m, confrontando com terras de , até atingir o ponto **P435**, de coordenadas **N 9.705.207,55m** e **E 570.698,35m**; deste segue com azimute de $86^{\circ}09'58''$ e distância de 25,28m, confrontando com terras de , até atingir o ponto **P436**, de coordenadas **N 9.705.209,24m** e **E 570.723,57m**; deste segue com azimute de $80^{\circ}10'27''$ e distância de 26,19m, confrontando com terras de , até atingir o ponto **P437**, de coordenadas **N 9.705.213,71m** e **E 570.749,38m**; deste segue com azimute de $69^{\circ}12'44''$ e distância de 27,19m, confrontando com terras de , até atingir o ponto **P438**, de coordenadas **N 9.705.223,36m** e **E 570.774,80m**; deste segue com azimute de $73^{\circ}45'25''$ e distância de 25,63m, confrontando com terras de , até atingir o ponto **P439**, de coordenadas **N 9.705.230,53m** e **E 570.799,41m**; deste segue com azimute de $79^{\circ}47'43''$ e distância de 26,53m, confrontando com terras de , até atingir o ponto **P440**, de coordenadas **N 9.705.235,23m** e **E 570.825,52m**; deste segue com azimute de $78^{\circ}13'38''$ e distância de 25,98m, confrontando com terras de , até atingir o ponto **P441**, de coordenadas **N 9.705.240,53m** e **E 570.850,95m**; deste segue com azimute de $86^{\circ}47'29''$ e distância de 27,51m, confrontando com terras de , até atingir o ponto **P442**, de coordenadas **N 9.705.242,07m** e **E 570.878,42m**; deste segue com azimute de $77^{\circ}15'17''$ e distância de 26,38m, confrontando com terras de , até atingir o ponto **P443**, de coordenadas **N 9.705.247,89m** e **E 570.904,15m**; deste segue com azimute de $46^{\circ}32'08''$ e distância de 26,12m, confrontando com terras de , até atingir o ponto **P444**, de coordenadas **N 9.705.265,86m** e **E 570.923,11m**; deste segue com azimute de $66^{\circ}41'08''$ e distância de 25,32m, confrontando com terras de , até atingir o ponto **P445**, de coordenadas **N 9.705.275,88m** e **E 570.946,36m**; deste segue com azimute de $89^{\circ}13'56''$ e distância de 26,12m, confrontando com terras de , até atingir o ponto **P446**, de coordenadas **N 9.705.276,23m** e **E 570.972,48m**; deste segue com azimute de $91^{\circ}20'21''$ e distância de 26,95m, confrontando com terras de , até atingir o ponto **P447**, de coordenadas **N 9.705.275,60m** e **E 570.999,42m**; deste segue com azimute de $85^{\circ}32'31''$ e distância de 26,50m, confrontando com terras de , até atingir o ponto **P448**, de coordenadas **N 9.705.277,66m** e **E 571.025,84m**; deste segue com azimute de $81^{\circ}54'53''$ e distância de 25,38m, confrontando com terras de , até atingir o ponto **P449**, de coordenadas **N 9.705.281,23m** e **E 571.050,97m**; deste segue com azimute de $107^{\circ}08'34''$ e distância de 26,09m, confrontando com terras de , até atingir o ponto **P450**, de coordenadas **N 9.705.273,54m** e **E 571.075,90m**; deste segue com azimute de $175^{\circ}11'40''$ e distância de 23,87m, confrontando com terras de , até atingir o ponto **P451**, de coordenadas **N 9.705.249,75m** e **E 571.077,90m**; deste



PREFEITURA DE SÃO LUÍS

SECRETARIA MUNICIPAL DE GOVERNO

MINUTA DE ANTEPROJETO DE LEI Nº _____ DE _____ DE 2019

segue com azimute de $178^{\circ}43'01''$ e distância de 25,46m, confrontando com terras de , até atingir o ponto **P452**, de coordenadas **N 9.705.224,30m** e **E 571.078,47m**; deste segue com azimute de $187^{\circ}13'44''$ e distância de 25,35m, confrontando com terras de , até atingir o ponto **P453**, de coordenadas **N 9.705.199,15m** e **E 571.075,28m**; deste segue com azimute de $195^{\circ}00'00''$ e distância de 25,65m, confrontando com terras de , até atingir o ponto **P454**, de coordenadas **N 9.705.174,37m** e **E 571.068,64m**; deste segue com azimute de $242^{\circ}02'37''$ e distância de 25,04m, confrontando com terras de , até atingir o ponto **P455**, de coordenadas **N 9.705.162,63m** e **E 571.046,52m**; deste segue com azimute de $262^{\circ}11'25''$ e distância de 26,27m, confrontando com terras de , até atingir o ponto **P456**, de coordenadas **N 9.705.159,06m** e **E 571.020,49m**; deste segue com azimute de $140^{\circ}00'43''$ e distância de 25,74m, confrontando com terras de , até atingir o ponto **P457**, de coordenadas **N 9.705.139,34m** e **E 571.037,03m**; deste segue com azimute de $143^{\circ}55'25''$ e distância de 26,71m, confrontando com terras de , até atingir o ponto **P458**, de coordenadas **N 9.705.117,75m** e **E 571.052,76m**; deste segue com azimute de $181^{\circ}26'26''$ e distância de 25,46m, confrontando com terras de , até atingir o ponto **P459**, de coordenadas **N 9.705.092,30m** e **E 571.052,12m**; deste segue com azimute de $166^{\circ}38'09''$ e distância de 25,22m, confrontando com terras de , até atingir o ponto **P460**, de coordenadas **N 9.705.067,76m** e **E 571.057,95m**; deste segue com azimute de $170^{\circ}25'19''$ e distância de 26,86m, confrontando com terras de , até atingir o ponto **P461**, de coordenadas **N 9.705.041,27m** e **E 571.062,42m**; deste segue com azimute de $182^{\circ}50'47''$ e distância de 26,38m, confrontando com terras de , até atingir o ponto **P462**, de coordenadas **N 9.705.014,92m** e **E 571.061,11m**; deste segue com azimute de $196^{\circ}48'50''$ e distância de 26,83m, confrontando com terras de , até atingir o ponto **P463**, de coordenadas **N 9.704.989,24m** e **E 571.053,35m**; deste segue com azimute de $199^{\circ}21'19''$ e distância de 27,94m, confrontando com terras de , até atingir o ponto **P464**, de coordenadas **N 9.704.962,88m** e **E 571.044,09m**; deste segue com azimute de $197^{\circ}41'26''$ e distância de 25,31m, confrontando com terras de , até atingir o ponto **P465**, de coordenadas **N 9.704.938,77m** e **E 571.036,40m**; deste segue com azimute de $201^{\circ}25'01''$ e distância de 25,17m, confrontando com terras de , até atingir o ponto **P466**, de coordenadas **N 9.704.915,34m** e **E 571.027,21m**; deste segue com azimute de $210^{\circ}30'54''$ e distância de 25,64m, confrontando com terras de , até atingir o ponto **P467**, de coordenadas **N 9.704.893,25m** e **E 571.014,19m**; deste segue com azimute de $211^{\circ}43'25''$ e distância de 25,62m, confrontando com terras de , até atingir o ponto **P468**, de coordenadas **N 9.704.871,46m** e **E 571.000,72m**; deste segue com azimute de $210^{\circ}51'31''$ e distância de 25,38m, confrontando com terras de , até atingir o ponto **P469**, de coordenadas **N 9.704.849,67m** e **E 570.987,70m**; deste segue com azimute de $198^{\circ}55'44''$ e distância de 27,16m, confrontando com terras de , até atingir o ponto **P470**, de coordenadas **N 9.704.823,98m** e **E 570.978,89m**; deste segue com azimute de $211^{\circ}51'11''$ e distância de 27,51m, confrontando com terras de , até atingir o ponto **P471**, de coordenadas **N 9.704.800,61m** e **E 570.964,37m**; deste segue com azimute de $226^{\circ}09'16''$ e distância de 27,02m, confrontando com terras de , até atingir o ponto **P472**, de coordenadas **N 9.704.781,89m** e **E 570.944,88m**; deste segue com azimute de $230^{\circ}25'48''$ e distância de 25,85m, confrontando com terras de , até atingir o ponto **P473**, de coordenadas **N 9.704.765,42m** e **E 570.924,95m**; deste segue com azimute de $220^{\circ}26'37''$ e distância de 25,28m, confrontando com terras de , até atingir o ponto **P474**, de coordenadas **N 9.704.746,18m** e **E 570.908,55m**; deste segue com azimute de $224^{\circ}11'22''$ e distância de 25,48m, confrontando com terras de , até atingir o ponto **P475**, de coordenadas **N 9.704.727,91m** e **E 570.890,79m**; deste segue com azimute de $238^{\circ}32'57''$ e distância de 25,84m, confrontando com terras de , até atingir o ponto **P476**, de coordenadas **N 9.704.714,43m** e **E 570.868,75m**; deste segue com azimute de $243^{\circ}54'10''$ e distância de 27,39m, confrontando com terras de , até atingir o ponto **P477**, de coordenadas **N 9.704.702,38m** e **E 570.844,15m**; deste segue com azimute de $243^{\circ}52'29''$ e distância de 25,64m, confrontando com terras de , até atingir o ponto **P478**, de coordenadas **N 9.704.691,09m** e **E 570.821,13m**; deste segue com azimute de $241^{\circ}30'16''$ e distância de 25,09m, confrontando com terras de , até atingir o ponto **P479**, de coordenadas **N 9.704.679,12m** e **E 570.799,08m**; deste segue com azimute de $238^{\circ}00'25''$ e distância de 25,01m, confrontando com terras de , até atingir o ponto **P480**, de coordenadas **N 9.704.665,87m** e **E 570.777,87m**; deste segue com azimute de $237^{\circ}44'34''$ e distância de 26,51m, confrontando com terras de , até atingir o ponto **P481**, de coordenadas **N 9.704.651,72m** e **E 570.755,45m**; deste segue com azimute de $239^{\circ}19'14''$ e distância de 26,24m, confrontando com terras de , até atingir o ponto **P482**, de coordenadas **N 9.704.638,33m** e **E 570.732,88m**; deste segue com azimute de $237^{\circ}34'34''$ e distância de 26,11m, confrontando com terras de , até atingir o ponto **P483**, de coordenadas **N 9.704.624,33m** e **E 570.710,84m**; deste segue com azimute de $238^{\circ}43'50''$ e distância de 25,08m, confrontando com terras de , até atingir o ponto **P484**, de coordenadas **N 9.704.611,31m** e **E 570.689,40m**; deste segue com azimute de $243^{\circ}06'06''$ e distância de 26,15m, confrontando com terras de , até atingir o ponto **P485**, de coordenadas **N 9.704.599,48m** e **E 570.666,08m**; deste segue com azimute de $246^{\circ}28'36''$ e distância de 25,28m, confrontando com terras de , até atingir o ponto **P486**, de coordenadas **N 9.704.589,39m** e **E 570.642,90m**; deste segue com azimute de $212^{\circ}51'03''$ e distância de 25,94m, confrontando com terras de , até atingir o ponto **P487**, de coordenadas **N 9.704.567,60m** e **E 570.628,83m**; deste segue com azimute de $213^{\circ}57'07''$ e distância de 25,46m, confrontando com terras de , até atingir o ponto **P488**, de



PREFEITURA DE SÃO LUÍS

SECRETARIA MUNICIPAL DE GOVERNO

MINUTA DE ANTEPROJETO DE LEI Nº _____ DE _____ DE 2019

coordenadas N **9.704.546,48m** e E **570.614,61m**; deste segue com azimute de 235°46'58" e distância de 25,02m, confrontando com terras de , até atingir o ponto **P489**, de coordenadas N **9.704.532,41m** e E **570.593,92m**; deste segue com azimute de 274°57'28" e distância de 17,94m, confrontando com terras de , até atingir o ponto **P490**, de coordenadas N **9.704.533,96m** e E **570.576,05m**; deste segue com azimute de 231°47'30" e distância de 25,17m, confrontando com terras de , até atingir o ponto **P491**, de coordenadas N **9.704.518,39m** e E **570.556,27m**; deste segue com azimute de 173°47'33" e distância de 26,73m, confrontando com terras de , até atingir o ponto **P492**, de coordenadas N **9.704.491,82m** e E **570.559,16m**; deste segue com azimute de 167°09'18" e distância de 25,55m, confrontando com terras de , até atingir o ponto **P493**, de coordenadas N **9.704.466,91m** e E **570.564,84m**; deste segue com azimute de 222°58'17" e distância de 25,17m, confrontando com terras de , até atingir o ponto **P494**, de coordenadas N **9.704.448,49m** e E **570.547,68m**; deste segue com azimute de 292°15'57" e distância de 27,03m, confrontando com terras de , até atingir o ponto **P495**, de coordenadas N **9.704.458,73m** e E **570.522,67m**; deste segue com azimute de 277°08'11" e distância de 25,11m, confrontando com terras de , até atingir o ponto **P496**, de coordenadas N **9.704.461,85m** e E **570.497,75m**; deste segue com azimute de 270°13'24" e distância de 25,67m, confrontando com terras de , até atingir o ponto **P497**, de coordenadas N **9.704.461,95m** e E **570.472,08m**; deste segue com azimute de 249°19'29" e distância de 26,45m, confrontando com terras de , até atingir o ponto **P498**, de coordenadas N **9.704.452,61m** e E **570.447,33m**; deste segue com azimute de 234°46'35" e distância de 25,69m, confrontando com terras de , até atingir o ponto **P499**, de coordenadas N **9.704.437,79m** e E **570.426,34m**; deste segue com azimute de 234°18'20" e distância de 25,93m, confrontando com terras de , até atingir o ponto **P500**, de coordenadas N **9.704.422,66m** e E **570.405,28m**; deste segue com azimute de 256°34'03" e distância de 26,00m, confrontando com terras de , até atingir o ponto **P501**, de coordenadas N **9.704.416,62m** e E **570.379,99m**; deste segue com azimute de 270°12'34" e distância de 27,39m, confrontando com terras de , até atingir o ponto **P502**, de coordenadas N **9.704.416,72m** e E **570.352,60m**; deste segue com azimute de 285°30'50" e distância de 26,81m, confrontando com terras de , até atingir o ponto **P503**, de coordenadas N **9.704.423,89m** e E **570.326,77m**; deste segue com azimute de 268°04'52" e distância de 25,98m, confrontando com terras de , até atingir o ponto **P504**, de coordenadas N **9.704.423,02m** e E **570.300,80m**; deste segue com azimute de 253°23'03" e distância de 25,60m, confrontando com terras de , até atingir o ponto **P505**, de coordenadas N **9.704.415,70m** e E **570.276,27m**; deste segue com azimute de 221°13'07" e distância de 26,48m, confrontando com terras de , até atingir o ponto **P506**, de coordenadas N **9.704.395,78m** e E **570.258,82m**; deste segue com azimute de 249°02'37" e distância de 25,30m, confrontando com terras de , até atingir o ponto **P507**, de coordenadas N **9.704.386,73m** e E **570.235,19m**; deste segue com azimute de 257°02'07" e distância de 27,63m, confrontando com terras de , até atingir o ponto **P508**, de coordenadas N **9.704.380,53m** e E **570.208,26m**; deste segue com azimute de 295°45'48" e distância de 26,53m, confrontando com terras de , até atingir o ponto **P509**, de coordenadas N **9.704.392,06m** e E **570.184,37m**; deste segue com azimute de 303°41'02" e distância de 26,99m, confrontando com terras de , até atingir o ponto **P510**, de coordenadas N **9.704.407,03m** e E **570.161,91m**; deste segue com azimute de 278°53'46" e distância de 26,45m, confrontando com terras de , até atingir o ponto **P511**, de coordenadas N **9.704.411,12m** e E **570.135,78m**; deste segue com azimute de 276°29'11" e distância de 26,82m, confrontando com terras de , até atingir o ponto **P512**, de coordenadas N **9.704.414,15m** e E **570.109,13m**; deste segue com azimute de 304°00'01" e distância de 26,65m, confrontando com terras de , até atingir o ponto **P513**, de coordenadas N **9.704.429,05m** e E **570.087,04m**; deste segue com azimute de 282°20'29" e distância de 25,83m, confrontando com terras de , até atingir o ponto **P514**, de coordenadas N **9.704.434,57m** e E **570.061,81m**; deste segue com azimute de 280°23'10" e distância de 26,40m, confrontando com terras de , até atingir o ponto **P515**, de coordenadas N **9.704.439,33m** e E **570.035,84m**; deste segue com azimute de 287°13'07" e distância de 25,47m, confrontando com terras de , até atingir o ponto **P516**, de coordenadas N **9.704.446,87m** e E **570.011,51m**; deste segue com azimute de 278°23'45" e distância de 25,96m, confrontando com terras de , até atingir o ponto **P517**, de coordenadas N **9.704.450,66m** e E **569.985,83m**; deste segue com azimute de 233°39'44" e distância de 25,40m, confrontando com terras de , até atingir o ponto **P518**, de coordenadas N **9.704.435,61m** e E **569.965,37m**; deste segue com azimute de 97°26'12" e distância de 22,33m, confrontando com terras de , até atingir o ponto **P519**, de coordenadas N **9.704.432,72m** e E **569.987,51m**; deste segue com azimute de 99°31'47" e distância de 25,13m, confrontando com terras de , até atingir o ponto **P520**, de coordenadas N **9.704.428,56m** e E **570.012,29m**; deste segue com azimute de 98°42'06" e distância de 26,51m, confrontando com terras de , até atingir o ponto **P521**, de coordenadas N **9.704.424,55m** e E **570.038,49m**; deste segue com azimute de 103°31'44" e distância de 25,18m, confrontando com terras de , até atingir o ponto **P522**, de coordenadas N **9.704.418,66m** e E **570.062,97m**; deste segue com azimute de 124°48'26" e distância de 27,17m, confrontando com terras de , até atingir o ponto **P523**, de coordenadas N **9.704.403,15m** e E **570.085,28m**; deste segue com azimute de 155°26'33" e distância de 26,30m, confrontando com terras de , até atingir o ponto **P524**, de coordenadas N **9.704.379,23m** e E **570.096,21m**; deste segue com azimute de 161°06'35" e distância de 25,85m,



PREFEITURA DE SÃO LUÍS

SECRETARIA MUNICIPAL DE GOVERNO

MINUTA DE ANTEPROJETO DE LEI Nº _____ DE _____ DE 2019

confrontando com terras de , até atingir o ponto **P525**, de coordenadas **N 9.704.354,77m** e **E 570.104,58m**; deste segue com azimute de $30^{\circ}53'19''$ e distância de 27,41m, confrontando com terras de , até atingir o ponto **P526**, de coordenadas **N 9.704.378,29m** e **E 570.118,65m**; deste segue com azimute de $46^{\circ}06'08''$ e distância de 25,37m, confrontando com terras de , até atingir o ponto **P527**, de coordenadas **N 9.704.395,88m** e **E 570.136,93m**; deste segue com azimute de $102^{\circ}41'04''$ e distância de 25,09m, confrontando com terras de , até atingir o ponto **P528**, de coordenadas **N 9.704.390,37m** e **E 570.161,41m**; deste segue com azimute de $148^{\circ}34'07''$ e distância de 25,41m, confrontando com terras de , até atingir o ponto **P529**, de coordenadas **N 9.704.368,69m** e **E 570.174,66m**; deste segue com azimute de $99^{\circ}50'21''$ e distância de 25,22m, confrontando com terras de , até atingir o ponto **P530**, de coordenadas **N 9.704.364,38m** e **E 570.199,51m**; deste segue com azimute de $84^{\circ}06'53''$ e distância de 18,63m, confrontando com terras de , até atingir o ponto **P531**, de coordenadas **N 9.704.366,29m** e **E 570.218,04m**; deste segue com azimute de $85^{\circ}59'08''$ e distância de 25,28m, confrontando com terras de , até atingir o ponto **P532**, de coordenadas **N 9.704.368,06m** e **E 570.243,26m**; deste segue com azimute de $75^{\circ}25'24''$ e distância de 25,19m, confrontando com terras de , até atingir o ponto **P533**, de coordenadas **N 9.704.374,40m** e **E 570.267,64m**; deste segue com azimute de $58^{\circ}05'07''$ e distância de 26,05m, confrontando com terras de , até atingir o ponto **P534**, de coordenadas **N 9.704.388,17m** e **E 570.289,75m**; deste segue com azimute de $64^{\circ}01'30''$ e distância de 25,62m, confrontando com terras de , até atingir o ponto **P535**, de coordenadas **N 9.704.399,39m** e **E 570.312,78m**; deste segue com azimute de $106^{\circ}57'26''$ e distância de 26,61m, confrontando com terras de , até atingir o ponto **P536**, de coordenadas **N 9.704.391,63m** e **E 570.338,23m**; deste segue com azimute de $98^{\circ}28'12''$ e distância de 25,73m, confrontando com terras de , até atingir o ponto **P537**, de coordenadas **N 9.704.387,84m** e **E 570.363,68m**; deste segue com azimute de $79^{\circ}37'12''$ e distância de 25,25m, confrontando com terras de , até atingir o ponto **P538**, de coordenadas **N 9.704.392,39m** e **E 570.388,52m**; deste segue com azimute de $84^{\circ}58'28''$ e distância de 25,23m, confrontando com terras de , até atingir o ponto **P539**, de coordenadas **N 9.704.394,60m** e **E 570.413,65m**; deste segue com azimute de $120^{\circ}05'24''$ e distância de 25,53m, confrontando com terras de , até atingir o ponto **P540**, de coordenadas **N 9.704.381,80m** e **E 570.435,74m**; deste segue com azimute de $149^{\circ}30'41''$ e distância de 25,23m, confrontando com terras de , até atingir o ponto **P541**, de coordenadas **N 9.704.360,06m** e **E 570.448,54m**; deste segue com azimute de $147^{\circ}28'17''$ e distância de 25,18m, confrontando com terras de , até atingir o ponto **P542**, de coordenadas **N 9.704.338,83m** e **E 570.462,08m**; deste segue com azimute de $145^{\circ}37'52''$ e distância de 25,07m, confrontando com terras de , até atingir o ponto **P543**, de coordenadas **N 9.704.318,14m** e **E 570.476,23m**; deste segue com azimute de $158^{\circ}04'34''$ e distância de 26,03m, confrontando com terras de , até atingir o ponto **P544**, de coordenadas **N 9.704.293,99m** e **E 570.485,95m**; deste segue com azimute de $191^{\circ}43'15''$ e distância de 27,07m, confrontando com terras de , até atingir o ponto **P545**, de coordenadas **N 9.704.267,48m** e **E 570.480,45m**; deste segue com azimute de $192^{\circ}17'35''$ e distância de 27,66m, confrontando com terras de , até atingir o ponto **P546**, de coordenadas **N 9.704.240,45m** e **E 570.474,56m**; deste segue com azimute de $192^{\circ}03'41''$ e distância de 25,27m, confrontando com terras de , até atingir o ponto **P547**, de coordenadas **N 9.704.215,74m** e **E 570.469,28m**; deste segue com azimute de $190^{\circ}38'31''$ e distância de 26,59m, confrontando com terras de , até atingir o ponto **P548**, de coordenadas **N 9.704.189,61m** e **E 570.464,37m**; deste segue com azimute de $193^{\circ}12'04''$ e distância de 26,45m, confrontando com terras de , até atingir o ponto **P549**, de coordenadas **N 9.704.163,86m** e **E 570.458,33m**; deste segue com azimute de $196^{\circ}24'12''$ e distância de 27,48m, confrontando com terras de , até atingir o ponto **P550**, de coordenadas **N 9.704.137,50m** e **E 570.450,57m**; deste segue com azimute de $269^{\circ}12'25''$ e distância de 25,29m, confrontando com terras de , até atingir o ponto **P551**, de coordenadas **N 9.704.137,15m** e **E 570.425,28m**; deste segue com azimute de $289^{\circ}06'22''$ e distância de 25,11m, confrontando com terras de , até atingir o ponto **P552**, de coordenadas **N 9.704.145,37m** e **E 570.401,55m**; deste segue com azimute de $319^{\circ}40'10''$ e distância de 27,53m, confrontando com terras de , até atingir o ponto **P553**, de coordenadas **N 9.704.166,36m** e **E 570.383,73m**; deste segue com azimute de $298^{\circ}39'38''$ e distância de 27,15m, confrontando com terras de , até atingir o ponto **P554**, de coordenadas **N 9.704.179,38m** e **E 570.359,91m**; deste segue com azimute de $163^{\circ}12'49''$ e distância de 25,38m, confrontando com terras de , até atingir o ponto **P555**, de coordenadas **N 9.704.155,08m** e **E 570.367,24m**; deste segue com azimute de $141^{\circ}32'41''$ e distância de 26,24m, confrontando com terras de , até atingir o ponto **P556**, de coordenadas **N 9.704.134,53m** e **E 570.383,56m**; deste segue com azimute de $130^{\circ}33'21''$ e distância de 25,92m, confrontando com terras de , até atingir o ponto **P557**, de coordenadas **N 9.704.117,68m** e **E 570.403,25m**; deste segue com azimute de $121^{\circ}33'11''$ e distância de 26,18m, confrontando com terras de , até atingir o ponto **P558**, de coordenadas **N 9.704.103,98m** e **E 570.425,56m**; deste segue com azimute de $116^{\circ}05'43''$ e distância de 26,19m, confrontando com terras de , até atingir o ponto **P559**, de coordenadas **N 9.704.092,46m** e **E 570.449,08m**; deste segue com azimute de $207^{\circ}13'57''$ e distância de 25,35m, confrontando com terras de , até atingir o ponto **P560**, de coordenadas **N 9.704.069,92m** e **E 570.437,48m**; deste segue com azimute de $276^{\circ}15'07''$ e distância de 25,07m, confrontando com terras de , até atingir o ponto **P561**, de coordenadas **N 9.704.072,65m** e **E 570.412,56m**; deste



PREFEITURA DE SÃO LUÍS

SECRETARIA MUNICIPAL DE GOVERNO

MINUTA DE ANTEPROJETO DE LEI Nº _____ DE _____ DE 2019

segue com azimute de $251^{\circ}12'58''$ e distância de 26,46m, confrontando com terras de , até atingir o ponto **P562**, de coordenadas **N 9.704.064,13m** e **E 570.387,51m**; deste segue com azimute de $269^{\circ}16'02''$ e distância de 26,57m, confrontando com terras de , até atingir o ponto **P563**, de coordenadas **N 9.704.063,79m** e **E 570.360,94m**; deste segue com azimute de $279^{\circ}01'50''$ e distância de 25,55m, confrontando com terras de , até atingir o ponto **P564**, de coordenadas **N 9.704.067,80m** e **E 570.335,71m**; deste segue com azimute de $246^{\circ}56'42''$ e distância de 26,74m, confrontando com terras de , até atingir o ponto **P565**, de coordenadas **N 9.704.057,33m** e **E 570.311,11m**; deste segue com azimute de $218^{\circ}13'38''$ e distância de 26,50m, confrontando com terras de , até atingir o ponto **P566**, de coordenadas **N 9.704.036,51m** e **E 570.294,71m**; deste segue com azimute de $218^{\circ}01'58''$ e distância de 27,11m, confrontando com terras de , até atingir o ponto **P567**, de coordenadas **N 9.704.015,16m** e **E 570.278,01m**; deste segue com azimute de $202^{\circ}06'35''$ e distância de 25,21m, confrontando com terras de , até atingir o ponto **P568**, de coordenadas **N 9.703.991,80m** e **E 570.268,52m**; deste segue com azimute de $183^{\circ}34'34''$ e distância de 25,65m, confrontando com terras de , até atingir o ponto **P569**, de coordenadas **N 9.703.966,20m** e **E 570.266,92m**; deste segue com azimute de $224^{\circ}34'24''$ e distância de 26,59m, confrontando com terras de , até atingir o ponto **P570**, de coordenadas **N 9.703.947,26m** e **E 570.248,26m**; deste segue com azimute de $313^{\circ}42'42''$ e distância de 25,48m, confrontando com terras de , até atingir o ponto **P571**, de coordenadas **N 9.703.964,87m** e **E 570.229,84m**; deste segue com azimute de $320^{\circ}49'21''$ e distância de 25,23m, confrontando com terras de , até atingir o ponto **P572**, de coordenadas **N 9.703.984,43m** e **E 570.213,90m**; deste segue com azimute de $306^{\circ}11'24''$ e distância de 27,66m, confrontando com terras de , até atingir o ponto **P573**, de coordenadas **N 9.704.000,76m** e **E 570.191,58m**; deste segue com azimute de $267^{\circ}32'25''$ e distância de 25,39m, confrontando com terras de , até atingir o ponto **P574**, de coordenadas **N 9.703.999,67m** e **E 570.166,21m**; deste segue com azimute de $257^{\circ}51'30''$ e distância de 26,63m, confrontando com terras de , até atingir o ponto **P575**, de coordenadas **N 9.703.994,07m** e **E 570.140,18m**; deste segue com azimute de $254^{\circ}01'48''$ e distância de 25,51m, confrontando com terras de , até atingir o ponto **P576**, de coordenadas **N 9.703.987,05m** e **E 570.115,65m**; deste segue com azimute de $237^{\circ}44'34''$ e distância de 26,51m, confrontando com terras de , até atingir o ponto **P577**, de coordenadas **N 9.703.972,90m** e **E 570.093,23m**; deste segue com azimute de $218^{\circ}07'53''$ e distância de 26,07m, confrontando com terras de , até atingir o ponto **P578**, de coordenadas **N 9.703.952,39m** e **E 570.077,13m**; deste segue com azimute de $51^{\circ}09'30''$ e distância de 9,82m, confrontando com terras de , até atingir o ponto **P579**, de coordenadas **N 9.703.958,55m** e **E 570.084,78m**; deste segue com azimute de $62^{\circ}58'15''$ e distância de 26,52m, confrontando com terras de , até atingir o ponto **P580**, de coordenadas **N 9.703.970,60m** e **E 570.108,40m**; deste segue com azimute de $74^{\circ}13'51''$ e distância de 25,02m, confrontando com terras de , até atingir o ponto **P581**, de coordenadas **N 9.703.977,40m** e **E 570.132,48m**; deste segue com azimute de $80^{\circ}56'02''$ e distância de 25,45m, confrontando com terras de , até atingir o ponto **P582**, de coordenadas **N 9.703.981,41m** e **E 570.157,61m**; deste segue com azimute de $87^{\circ}51'41''$ e distância de 25,46m, confrontando com terras de , até atingir o ponto **P583**, de coordenadas **N 9.703.982,36m** e **E 570.183,05m**; deste segue com azimute de $111^{\circ}13'55''$ e distância de 27,47m, confrontando com terras de , até atingir o ponto **P584**, de coordenadas **N 9.703.972,41m** e **E 570.208,66m**; deste segue com azimute de $136^{\circ}18'32''$ e distância de 25,70m, confrontando com terras de , até atingir o ponto **P585**, de coordenadas **N 9.703.953,83m** e **E 570.226,41m**; deste segue com azimute de $132^{\circ}29'41''$ e distância de 25,08m, confrontando com terras de , até atingir o ponto **P586**, de coordenadas **N 9.703.936,89m** e **E 570.244,90m**; deste segue com azimute de $82^{\circ}29'55''$ e distância de 25,66m, confrontando com terras de , até atingir o ponto **P587**, de coordenadas **N 9.703.940,24m** e **E 570.270,34m**; deste segue com azimute de $23^{\circ}07'16''$ e distância de 25,31m, confrontando com terras de , até atingir o ponto **P588**, de coordenadas **N 9.703.963,52m** e **E 570.280,28m**; deste segue com azimute de $20^{\circ}41'57''$ e distância de 25,77m, confrontando com terras de , até atingir o ponto **P589**, de coordenadas **N 9.703.987,63m** e **E 570.289,39m**; deste segue com azimute de $16^{\circ}32'11''$ e distância de 26,25m, confrontando com terras de , até atingir o ponto **P590**, de coordenadas **N 9.704.012,79m** e **E 570.296,86m**; deste segue com azimute de $20^{\circ}38'40''$ e distância de 26,49m, confrontando com terras de , até atingir o ponto **P591**, de coordenadas **N 9.704.037,58m** e **E 570.306,20m**; deste segue com azimute de $73^{\circ}06'14''$ e distância de 26,49m, confrontando com terras de , até atingir o ponto **P592**, de coordenadas **N 9.704.045,28m** e **E 570.331,55m**; deste segue com azimute de $115^{\circ}26'22''$ e distância de 25,96m, confrontando com terras de , até atingir o ponto **P593**, de coordenadas **N 9.704.034,13m** e **E 570.354,99m**; deste segue com azimute de $90^{\circ}14'57''$ e distância de 25,29m, confrontando com terras de , até atingir o ponto **P594**, de coordenadas **N 9.704.034,02m** e **E 570.380,28m**; deste segue com azimute de $75^{\circ}18'13''$ e distância de 25,90m, confrontando com terras de , até atingir o ponto **P595**, de coordenadas **N 9.704.040,59m** e **E 570.405,33m**; deste segue com azimute de $91^{\circ}35'37''$ e distância de 25,53m, confrontando com terras de , até atingir o ponto **P596**, de coordenadas **N 9.704.039,88m** e **E 570.430,85m**; deste segue com azimute de $125^{\circ}57'46''$ e distância de 25,25m, confrontando com terras de , até atingir o ponto **P597**, de coordenadas **N 9.704.025,05m** e **E 570.451,29m**; deste segue com azimute de $160^{\circ}19'53''$ e distância de 26,44m, confrontando com terras de , até atingir o ponto **P598**, de



PREFEITURA DE SÃO LUÍS

SECRETARIA MUNICIPAL DE GOVERNO

MINUTA DE ANTEPROJETO DE LEI Nº _____ DE _____ DE 2019

coordenadas N 9.704.000,15m e E 570.460,19m; deste segue com azimute de 177°49'06" e distância de 27,05m, confrontando com terras de , até atingir o ponto P599, de coordenadas N 9.703.973,12m e E 570.461,22m; deste segue com azimute de 176°35'44" e distância de 25,94m, confrontando com terras de , até atingir o ponto P600, de coordenadas N 9.703.947,23m e E 570.462,76m; deste segue com azimute de 203°03'01" e distância de 25,39m, confrontando com terras de , até atingir o ponto P601, de coordenadas N 9.703.923,87m e E 570.452,82m; deste segue com azimute de 310°20'14" e distância de 27,31m, confrontando com terras de , até atingir o ponto P602, de coordenadas N 9.703.941,55m e E 570.432,00m; deste segue com azimute de 271°05'26" e distância de 25,22m, confrontando com terras de , até atingir o ponto P603, de coordenadas N 9.703.942,03m e E 570.406,78m; deste segue com azimute de 211°14'29" e distância de 25,84m, confrontando com terras de , até atingir o ponto P604, de coordenadas N 9.703.919,94m e E 570.393,38m; deste segue com azimute de 275°15'09" e distância de 25,78m, confrontando com terras de , até atingir o ponto P605, de coordenadas N 9.703.922,30m e E 570.367,71m; deste segue com azimute de 312°19'56" e distância de 27,04m, confrontando com terras de , até atingir o ponto P606, de coordenadas N 9.703.940,51m e E 570.347,72m; deste segue com azimute de 268°45'38" e distância de 26,36m, confrontando com terras de , até atingir o ponto P607, de coordenadas N 9.703.939,94m e E 570.321,37m; deste segue com azimute de 244°27'46" e distância de 25,68m, confrontando com terras de , até atingir o ponto P608, de coordenadas N 9.703.928,87m e E 570.298,20m; deste segue com azimute de 192°04'35" e distância de 25,95m, confrontando com terras de , até atingir o ponto P609, de coordenadas N 9.703.903,49m e E 570.292,77m; deste segue com azimute de 155°07'24" e distância de 25,96m, confrontando com terras de , até atingir o ponto P610, de coordenadas N 9.703.879,94m e E 570.303,69m; deste segue com azimute de 167°25'55" e distância de 25,37m, confrontando com terras de , até atingir o ponto P611, de coordenadas N 9.703.855,18m e E 570.309,21m; deste segue com azimute de 216°38'33" e distância de 26,22m, confrontando com terras de , até atingir o ponto P612, de coordenadas N 9.703.834,14m e E 570.293,56m; deste segue com azimute de 286°25'05" e distância de 26,15m, confrontando com terras de , até atingir o ponto P613, de coordenadas N 9.703.841,53m e E 570.268,48m; deste segue com azimute de 286°56'51" e distância de 25,35m, confrontando com terras de , até atingir o ponto P614, de coordenadas N 9.703.848,92m e E 570.244,23m; deste segue com azimute de 243°38'43" e distância de 25,61m, confrontando com terras de , até atingir o ponto P615, de coordenadas N 9.703.837,55m e E 570.221,28m; deste segue com azimute de 184°13'04" e distância de 25,97m, confrontando com terras de , até atingir o ponto P616, de coordenadas N 9.703.811,65m e E 570.219,37m; deste segue com azimute de 189°39'23" e distância de 25,22m, confrontando com terras de , até atingir o ponto P617, de coordenadas N 9.703.786,79m e E 570.215,14m; deste segue com azimute de 198°13'45" e distância de 25,54m, confrontando com terras de , até atingir o ponto P618, de coordenadas N 9.703.762,53m e E 570.207,15m; deste segue com azimute de 39°02'42" e distância de 25,56m, confrontando com terras de , até atingir o ponto P619, de coordenadas N 9.703.782,38m e E 570.223,25m; deste segue com azimute de 10°31'49" e distância de 25,66m, confrontando com terras de , até atingir o ponto P620, de coordenadas N 9.703.807,61m e E 570.227,94m; deste segue com azimute de 348°48'56" e distância de 25,00m, confrontando com terras de , até atingir o ponto P621, de coordenadas N 9.703.832,14m e E 570.223,09m; deste segue com azimute de 75°32'15" e distância de 25,11m, confrontando com terras de , até atingir o ponto P622, de coordenadas N 9.703.838,41m e E 570.247,40m; deste segue com azimute de 116°19'31" e distância de 25,64m, confrontando com terras de , até atingir o ponto P623, de coordenadas N 9.703.827,04m e E 570.270,38m; deste segue com azimute de 92°18'25" e distância de 25,09m, confrontando com terras de , até atingir o ponto P624, de coordenadas N 9.703.826,03m e E 570.295,45m; deste segue com azimute de 36°19'35" e distância de 27,43m, confrontando com terras de , até atingir o ponto P625, de coordenadas N 9.703.848,13m e E 570.311,70m; deste segue com azimute de 11°47'24" e distância de 26,23m, confrontando com terras de , até atingir o ponto P626, de coordenadas N 9.703.873,81m e E 570.317,06m; deste segue com azimute de 350°16'11" e distância de 26,03m, confrontando com terras de , até atingir o ponto P627, de coordenadas N 9.703.899,47m e E 570.312,66m; deste segue com azimute de 18°43'03" e distância de 25,61m, confrontando com terras de , até atingir o ponto P628, de coordenadas N 9.703.923,73m e E 570.320,88m; deste segue com azimute de 102°34'31" e distância de 25,31m, confrontando com terras de , até atingir o ponto P629, de coordenadas N 9.703.918,22m e E 570.345,58m; deste segue com azimute de 154°19'39" e distância de 25,55m, confrontando com terras de , até atingir o ponto P630, de coordenadas N 9.703.895,19m e E 570.356,65m; deste segue com azimute de 101°22'32" e distância de 25,65m, confrontando com terras de , até atingir o ponto P631, de coordenadas N 9.703.890,13m e E 570.381,80m; deste segue com azimute de 64°39'59" e distância de 26,22m, confrontando com terras de , até atingir o ponto P632, de coordenadas N 9.703.901,35m e E 570.405,50m; deste segue com azimute de 90°35'39" e distância de 25,07m, confrontando com terras de , até atingir o ponto P633, de coordenadas N 9.703.901,09m e E 570.430,57m; deste segue com azimute de 118°38'25" e distância de 25,93m, confrontando com terras de , até atingir o ponto P634, de coordenadas N 9.703.888,66m e E 570.453,33m; deste segue com azimute de 134°18'27" e distância de 25,74m,



PREFEITURA DE SÃO LUÍS

SECRETARIA MUNICIPAL DE GOVERNO

MINUTA DE ANTEPROJETO DE LEI Nº _____ DE _____ DE 2019

confrontando com terras de , até atingir o ponto **P635**, de coordenadas **N 9.703.870,68m** e **E 570.471,75m**; deste segue com azimute de $164^{\circ}41'07''$ e distância de 25,44m, confrontando com terras de , até atingir o ponto **P636**, de coordenadas **N 9.703.846,14m** e **E 570.478,47m**; deste segue com azimute de $171^{\circ}37'57''$ e distância de 24,43m, confrontando com terras de , até atingir o ponto **P637**, de coordenadas **N 9.703.821,97m** e **E 570.482,03m**; deste segue com azimute de $151^{\circ}58'33''$ e distância de 10,60m, confrontando com terras de , até atingir o ponto **P638**, de coordenadas **N 9.703.812,62m** e **E 570.487,01m**; deste segue com azimute de $173^{\circ}51'21''$ e distância de 27,10m, confrontando com terras de , até atingir o ponto **P639**, de coordenadas **N 9.703.785,68m** e **E 570.489,91m**; deste segue com azimute de $170^{\circ}37'48''$ e distância de 26,53m, confrontando com terras de , até atingir o ponto **P640**, de coordenadas **N 9.703.759,50m** e **E 570.494,23m**; deste segue com azimute de $162^{\circ}41'58''$ e distância de 26,56m, confrontando com terras de , até atingir o ponto **P641**, de coordenadas **N 9.703.734,14m** e **E 570.502,12m**; deste segue com azimute de $161^{\circ}19'41''$ e distância de 27,55m, confrontando com terras de , até atingir o ponto **P642**, de coordenadas **N 9.703.708,04m** e **E 570.510,94m**; deste segue com azimute de $158^{\circ}26'19''$ e distância de 27,24m, confrontando com terras de , até atingir o ponto **P643**, de coordenadas **N 9.703.682,71m** e **E 570.520,95m**; deste segue com azimute de $147^{\circ}47'59''$ e distância de 26,14m, confrontando com terras de , até atingir o ponto **P644**, de coordenadas **N 9.703.660,59m** e **E 570.534,88m**; deste segue com azimute de $155^{\circ}14'19''$ e distância de 26,14m, confrontando com terras de , até atingir o ponto **P645**, de coordenadas **N 9.703.636,85m** e **E 570.545,83m**; deste segue com azimute de $152^{\circ}11'56''$ e distância de 25,04m, confrontando com terras de , até atingir o ponto **P646**, de coordenadas **N 9.703.614,70m** e **E 570.557,51m**; deste segue com azimute de $157^{\circ}57'53''$ e distância de 26,84m, confrontando com terras de , até atingir o ponto **P647**, de coordenadas **N 9.703.589,82m** e **E 570.567,58m**; deste segue com azimute de $170^{\circ}59'00''$ e distância de 10,15m, confrontando com terras de , até atingir o ponto **P648**, de coordenadas **N 9.703.579,80m** e **E 570.569,17m**; deste segue com azimute de $244^{\circ}22'55''$ e distância de 25,67m, confrontando com terras de , até atingir o ponto **P649**, de coordenadas **N 9.703.568,70m** e **E 570.546,02m**; deste segue com azimute de $275^{\circ}19'45''$ e distância de 23,47m, confrontando com terras de , até atingir o ponto **P650**, de coordenadas **N 9.703.570,88m** e **E 570.522,65m**; deste segue com azimute de $357^{\circ}28'09''$ e distância de 26,25m, confrontando com terras de , até atingir o ponto **P651**, de coordenadas **N 9.703.597,10m** e **E 570.521,49m**; deste segue com azimute de $0^{\circ}37'28''$ e distância de 11,02m, confrontando com terras de , até atingir o ponto **P652**, de coordenadas **N 9.703.608,12m** e **E 570.521,61m**; deste segue com azimute de $332^{\circ}17'45''$ e distância de 25,45m, confrontando com terras de , até atingir o ponto **P653**, de coordenadas **N 9.703.630,65m** e **E 570.509,78m**; deste segue com azimute de $320^{\circ}47'21''$ e distância de 22,16m, confrontando com terras de , até atingir o ponto **P654**, de coordenadas **N 9.703.647,82m** e **E 570.495,78m**; deste segue com azimute de $295^{\circ}02'19''$ e distância de 25,85m, confrontando com terras de , até atingir o ponto **P655**, de coordenadas **N 9.703.658,76m** e **E 570.472,36m**; deste segue com azimute de $243^{\circ}07'10''$ e distância de 26,03m, confrontando com terras de , até atingir o ponto **P656**, de coordenadas **N 9.703.646,99m** e **E 570.449,14m**; deste segue com azimute de $244^{\circ}46'44''$ e distância de 24,03m, confrontando com terras de , até atingir o ponto **P657**, de coordenadas **N 9.703.636,75m** e **E 570.427,40m**; deste segue com azimute de $286^{\circ}31'06''$ e distância de 27,50m, confrontando com terras de , até atingir o ponto **P658**, de coordenadas **N 9.703.644,57m** e **E 570.401,03m**; deste segue com azimute de $270^{\circ}50'32''$ e distância de 21,76m, confrontando com terras de , até atingir o ponto **P659**, de coordenadas **N 9.703.644,89m** e **E 570.379,27m**; deste segue com azimute de $209^{\circ}09'43''$ e distância de 19,15m, confrontando com terras de , até atingir o ponto **P660**, de coordenadas **N 9.703.628,17m** e **E 570.369,94m**; deste segue com azimute de $36^{\circ}42'12''$ e distância de 8,23m, confrontando com terras de , até atingir o ponto **P661**, de coordenadas **N 9.703.634,77m** e **E 570.374,86m**; deste segue com azimute de $82^{\circ}43'26''$ e distância de 16,98m, confrontando com terras de , até atingir o ponto **P662**, de coordenadas **N 9.703.636,92m** e **E 570.391,70m**; deste segue com azimute de $133^{\circ}14'18''$ e distância de 22,06m, confrontando com terras de , até atingir o ponto **P663**, de coordenadas **N 9.703.621,81m** e **E 570.407,77m**; deste segue com azimute de $92^{\circ}25'53''$ e distância de 15,32m, confrontando com terras de , até atingir o ponto **P664**, de coordenadas **N 9.703.621,16m** e **E 570.423,08m**; deste segue com azimute de $71^{\circ}22'23''$ e distância de 22,67m, confrontando com terras de , até atingir o ponto **P665**, de coordenadas **N 9.703.628,40m** e **E 570.444,56m**; deste segue com azimute de $62^{\circ}40'26''$ e distância de 26,29m, confrontando com terras de , até atingir o ponto **P666**, de coordenadas **N 9.703.640,47m** e **E 570.467,91m**; deste segue com azimute de $83^{\circ}31'19''$ e distância de 10,10m, confrontando com terras de , até atingir o ponto **P667**, de coordenadas **N 9.703.641,61m** e **E 570.477,95m**; deste segue com azimute de $135^{\circ}49'06''$ e distância de 19,26m, confrontando com terras de , até atingir o ponto **P668**, de coordenadas **N 9.703.627,80m** e **E 570.491,37m**; deste segue com azimute de $185^{\circ}30'14''$ e distância de 23,46m, confrontando com terras de , até atingir o ponto **P669**, de coordenadas **N 9.703.604,45m** e **E 570.489,12m**; deste segue com azimute de $200^{\circ}59'59''$ e distância de 25,54m, confrontando com terras de , até atingir o ponto **P670**, de coordenadas **N 9.703.580,61m** e **E 570.479,97m**; deste segue com azimute de $206^{\circ}33'44''$ e distância de 2,28m, confrontando com terras de , até atingir o ponto **P671**, de coordenadas **N 9.703.578,57m** e **E 570.478,95m**; deste



PREFEITURA DE SÃO LUÍS

SECRETARIA MUNICIPAL DE GOVERNO

MINUTA DE ANTEPROJETO DE LEI Nº _____ DE _____ DE 2019

segue com azimute de $146^{\circ}07'22''$ e distância de 27,16m, confrontando com terras de , até atingir o ponto **P672**, de coordenadas **N 9.703.556,02m** e **E 570.494,09m**; deste segue com azimute de $128^{\circ}40'53''$ e distância de 26,46m, confrontando com terras de , até atingir o ponto **P673**, de coordenadas **N 9.703.539,48m** e **E 570.514,75m**; deste segue com azimute de $102^{\circ}26'50''$ e distância de 25,28m, confrontando com terras de , até atingir o ponto **P674**, de coordenadas **N 9.703.534,03m** e **E 570.539,44m**; deste segue com azimute de $101^{\circ}48'53''$ e distância de 25,84m, confrontando com terras de , até atingir o ponto **P675**, de coordenadas **N 9.703.528,74m** e **E 570.564,73m**; deste segue com azimute de $114^{\circ}42'32''$ e distância de 25,12m, confrontando com terras de , até atingir o ponto **P676**, de coordenadas **N 9.703.518,24m** e **E 570.587,55m**; deste segue com azimute de $152^{\circ}47'15''$ e distância de 28,10m, confrontando com terras de , até atingir o ponto **P677**, de coordenadas **N 9.703.493,25m** e **E 570.600,40m**; deste segue com azimute de $165^{\circ}41'24''$ e distância de 25,89m, confrontando com terras de , até atingir o ponto **P678**, de coordenadas **N 9.703.468,16m** e **E 570.606,80m**; deste segue com azimute de $176^{\circ}33'39''$ e distância de 25,51m, confrontando com terras de , até atingir o ponto **P679**, de coordenadas **N 9.703.442,70m** e **E 570.608,33m**; deste segue com azimute de $172^{\circ}42'37''$ e distância de 26,32m, confrontando com terras de , até atingir o ponto **P680**, de coordenadas **N 9.703.416,59m** e **E 570.611,67m**; deste segue com azimute de $182^{\circ}21'08''$ e distância de 20,96m, confrontando com terras de , até atingir o ponto **P681**, de coordenadas **N 9.703.395,65m** e **E 570.610,81m**; deste segue com azimute de $223^{\circ}33'46''$ e distância de 10,71m, confrontando com terras de , até atingir o ponto **P682**, de coordenadas **N 9.703.387,89m** e **E 570.603,43m**; deste segue com azimute de $293^{\circ}46'09''$ e distância de 12,38m, confrontando com terras de , até atingir o ponto **P683**, de coordenadas **N 9.703.392,88m** e **E 570.592,10m**; deste segue com azimute de $317^{\circ}58'11''$ e distância de 11,74m, confrontando com terras de , até atingir o ponto **P684**, de coordenadas **N 9.703.401,60m** e **E 570.584,24m**; deste segue com azimute de $302^{\circ}10'20''$ e distância de 17,99m, confrontando com terras de , até atingir o ponto **P685**, de coordenadas **N 9.703.411,18m** e **E 570.569,01m**; deste segue com azimute de $268^{\circ}35'47''$ e distância de 27,76m, confrontando com terras de , até atingir o ponto **P686**, de coordenadas **N 9.703.410,50m** e **E 570.541,26m**; deste segue com azimute de $268^{\circ}54'44''$ e distância de 25,27m, confrontando com terras de , até atingir o ponto **P687**, de coordenadas **N 9.703.410,02m** e **E 570.515,99m**; deste segue com azimute de $279^{\circ}10'57''$ e distância de 12,41m, confrontando com terras de , até atingir o ponto **P688**, de coordenadas **N 9.703.412,00m** e **E 570.503,74m**; deste segue com azimute de $265^{\circ}01'23''$ e distância de 21,21m, confrontando com terras de , até atingir o ponto **P689**, de coordenadas **N 9.703.410,16m** e **E 570.482,61m**; deste segue com azimute de $115^{\circ}37'24''$ e distância de 26,66m, confrontando com terras de , até atingir o ponto **P690**, de coordenadas **N 9.703.398,63m** e **E 570.506,65m**; deste segue com azimute de $103^{\circ}14'29''$ e distância de 26,37m, confrontando com terras de , até atingir o ponto **P691**, de coordenadas **N 9.703.392,59m** e **E 570.532,32m**; deste segue com azimute de $99^{\circ}16'23''$ e distância de 2,98m, confrontando com terras de , até atingir o ponto **P692**, de coordenadas **N 9.703.392,11m** e **E 570.535,26m**; deste segue com azimute de $77^{\circ}12'01''$ e distância de 14,94m, confrontando com terras de , até atingir o ponto **P693**, de coordenadas **N 9.703.395,42m** e **E 570.549,83m**; deste segue com azimute de $111^{\circ}57'50''$ e distância de 25,64m, confrontando com terras de , até atingir o ponto **P694**, de coordenadas **N 9.703.385,83m** e **E 570.573,61m**; deste segue com azimute de $138^{\circ}30'45''$ e distância de 2,66m, confrontando com terras de , até atingir o ponto **P695**, de coordenadas **N 9.703.383,84m** e **E 570.575,37m**; deste segue com azimute de $156^{\circ}02'03''$ e distância de 19,72m, confrontando com terras de , até atingir o ponto **P696**, de coordenadas **N 9.703.365,82m** e **E 570.583,38m**; deste segue com azimute de $134^{\circ}46'35''$ e distância de 25,34m, confrontando com terras de , até atingir o ponto **P697**, de coordenadas **N 9.703.347,97m** e **E 570.601,37m**; deste segue com azimute de $145^{\circ}34'06''$ e distância de 1,08m, confrontando com terras de , até atingir o ponto **P698**, de coordenadas **N 9.703.347,08m** e **E 570.601,98m**; deste segue com azimute de $185^{\circ}04'48''$ e distância de 25,86m, confrontando com terras de , até atingir o ponto **P699**, de coordenadas **N 9.703.321,32m** e **E 570.599,69m**; deste segue com azimute de $194^{\circ}33'04''$ e distância de 26,99m, confrontando com terras de , até atingir o ponto **P700**, de coordenadas **N 9.703.295,20m** e **E 570.592,91m**; deste segue com azimute de $196^{\circ}26'13''$ e distância de 12,33m, confrontando com terras de , até atingir o ponto **P701**, de coordenadas **N 9.703.283,37m** e **E 570.589,42m**; deste segue com azimute de $252^{\circ}24'11''$ e distância de 16,21m, confrontando com terras de , até atingir o ponto **P702**, de coordenadas **N 9.703.278,47m** e **E 570.573,97m**; deste segue com azimute de $276^{\circ}30'46''$ e distância de 24,95m, confrontando com terras de , até atingir o ponto **P703**, de coordenadas **N 9.703.281,30m** e **E 570.549,18m**; deste segue com azimute de $256^{\circ}24'20''$ e distância de 19,15m, confrontando com terras de , até atingir o ponto **P704**, de coordenadas **N 9.703.276,80m** e **E 570.530,57m**; deste segue com azimute de $256^{\circ}16'53''$ e distância de 25,38m, confrontando com terras de , até atingir o ponto **P705**, de coordenadas **N 9.703.270,78m** e **E 570.505,91m**; deste segue com azimute de $236^{\circ}24'55''$ e distância de 5,97m, confrontando com terras de , até atingir o ponto **P706**, de coordenadas **N 9.703.267,48m** e **E 570.500,94m**; deste segue com azimute de $236^{\circ}34'21''$ e distância de 13,96m, confrontando com terras de , até atingir o ponto **P707**, de coordenadas **N 9.703.259,79m** e **E 570.489,29m**; deste segue com azimute de $88^{\circ}05'24''$ e distância de 26,10m, confrontando com terras de , até atingir o ponto **P708**, de



PREFEITURA DE SÃO LUÍS

SECRETARIA MUNICIPAL DE GOVERNO

MINUTA DE ANTEPROJETO DE LEI Nº _____ DE _____ DE 2019

coordenadas N 9.703.260,66m e E 570.515,38m; deste segue com azimute de 87°15'04" e distância de 9,38m, confrontando com terras de , até atingir o ponto P709, de coordenadas N 9.703.261,11m e E 570.524,75m; deste segue com azimute de 87°40'15" e distância de 18,45m, confrontando com terras de , até atingir o ponto P710, de coordenadas N 9.703.261,86m e E 570.543,19m; deste segue com azimute de 143°18'38" e distância de 24,12m, confrontando com terras de , até atingir o ponto P711, de coordenadas N 9.703.242,52m e E 570.557,60m; deste segue com azimute de 113°51'53" e distância de 19,65m, confrontando com terras de , até atingir o ponto P712, de coordenadas N 9.703.234,57m e E 570.575,57m; deste segue com azimute de 211°48'49" e distância de 27,18m, confrontando com terras de , até atingir o ponto P713, de coordenadas N 9.703.211,47m e E 570.561,24m; deste segue com azimute de 214°46'38" e distância de 25,58m, confrontando com terras de , até atingir o ponto P714, de coordenadas N 9.703.190,46m e E 570.546,65m; deste segue com azimute de 208°09'15" e distância de 25,47m, confrontando com terras de , até atingir o ponto P715, de coordenadas N 9.703.168,00m e E 570.534,63m; deste segue com azimute de 206°02'19" e distância de 25,31m, confrontando com terras de , até atingir o ponto P716, de coordenadas N 9.703.145,26m e E 570.523,52m; deste segue com azimute de 217°58'46" e distância de 25,92m, confrontando com terras de , até atingir o ponto P717, de coordenadas N 9.703.124,83m e E 570.507,57m; deste segue com azimute de 215°06'07" e distância de 27,81m, confrontando com terras de , até atingir o ponto P718, de coordenadas N 9.703.102,08m e E 570.491,58m; deste segue com azimute de 220°47'10" e distância de 25,70m, confrontando com terras de , até atingir o ponto P719, de coordenadas N 9.703.082,62m e E 570.474,79m; deste segue com azimute de 216°24'08" e distância de 25,73m, confrontando com terras de , até atingir o ponto P720, de coordenadas N 9.703.061,91m e E 570.459,52m; deste segue com azimute de 220°48'20" e distância de 25,82m, confrontando com terras de , até atingir o ponto P721, de coordenadas N 9.703.042,37m e E 570.442,65m; deste segue com azimute de 213°20'32" e distância de 25,58m, confrontando com terras de , até atingir o ponto P722, de coordenadas N 9.703.021,00m e E 570.428,59m; deste segue com azimute de 210°36'32" e distância de 20,23m, confrontando com terras de , até atingir o ponto P723, de coordenadas N 9.703.003,59m e E 570.418,29m; deste segue com azimute de 215°20'59" e distância de 25,86m, confrontando com terras de , até atingir o ponto P724, de coordenadas N 9.702.982,50m e E 570.403,33m; deste segue com azimute de 224°12'55" e distância de 25,30m, confrontando com terras de , até atingir o ponto P725, de coordenadas N 9.702.964,37m e E 570.385,69m; deste segue com azimute de 194°21'21" e distância de 26,50m, confrontando com terras de , até atingir o ponto P726, de coordenadas N 9.702.938,70m e E 570.379,12m; deste segue com azimute de 184°20'04" e distância de 8,20m, confrontando com terras de , até atingir o ponto P727, de coordenadas N 9.702.930,52m e E 570.378,50m; deste segue com azimute de 248°10'08" e distância de 25,84m, confrontando com terras de , até atingir o ponto P728, de coordenadas N 9.702.920,91m e E 570.354,51m; deste segue com azimute de 290°34'48" e distância de 8,79m, confrontando com terras de , até atingir o ponto P729, de coordenadas N 9.702.924,00m e E 570.346,28m; deste segue com azimute de 297°59'05" e distância de 25,45m, confrontando com terras de , até atingir o ponto P730, de coordenadas N 9.702.935,94m e E 570.323,81m; deste segue com azimute de 309°09'56" e distância de 25,38m, confrontando com terras de , até atingir o ponto P731, de coordenadas N 9.702.951,97m e E 570.304,13m; deste segue com azimute de 291°16'45" e distância de 19,04m, confrontando com terras de , até atingir o ponto P732, de coordenadas N 9.702.958,88m e E 570.286,39m; deste segue com azimute de 205°31'01" e distância de 15,16m, confrontando com terras de , até atingir o ponto P733, de coordenadas N 9.702.945,20m e E 570.279,86m; deste segue com azimute de 204°44'54" e distância de 21,12m, confrontando com terras de , até atingir o ponto P734, de coordenadas N 9.702.926,02m e E 570.271,02m; deste segue com azimute de 195°16'47" e distância de 20,45m, confrontando com terras de , até atingir o ponto P735, de coordenadas N 9.702.906,29m e E 570.265,63m; deste segue com azimute de 84°08'42" e distância de 25,29m, confrontando com terras de , até atingir o ponto P736, de coordenadas N 9.702.908,87m e E 570.290,79m; deste segue com azimute de 111°29'55" e distância de 11,60m, confrontando com terras de , até atingir o ponto P737, de coordenadas N 9.702.904,62m e E 570.301,58m; deste segue com azimute de 117°29'54" e distância de 25,84m, confrontando com terras de , até atingir o ponto P738, de coordenadas N 9.702.892,69m e E 570.324,50m; deste segue com azimute de 126°40'49" e distância de 25,56m, confrontando com terras de , até atingir o ponto P739, de coordenadas N 9.702.877,42m e E 570.345,00m; deste segue com azimute de 137°09'31" e distância de 9,77m, confrontando com terras de , até atingir o ponto P740, de coordenadas N 9.702.870,26m e E 570.351,64m; deste segue com azimute de 225°46'01" e distância de 25,36m, confrontando com terras de , até atingir o ponto P741, de coordenadas N 9.702.852,57m e E 570.333,47m; deste segue com azimute de 218°34'37" e distância de 23,70m, confrontando com terras de , até atingir o ponto P742, de coordenadas N 9.702.834,04m e E 570.318,69m; deste segue com azimute de 208°20'09" e distância de 25,18m, confrontando com terras de , até atingir o ponto P743, de coordenadas N 9.702.811,88m e E 570.306,74m; deste segue com azimute de 205°13'07" e distância de 25,89m, confrontando com terras de , até atingir o ponto P744, de coordenadas N 9.702.788,46m e E 570.295,71m; deste segue com azimute de 212°10'44" e distância de 25,69m,



PREFEITURA DE SÃO LUÍS

SECRETARIA MUNICIPAL DE GOVERNO

MINUTA DE ANTEPROJETO DE LEI Nº _____ DE _____ DE 2019

confrontando com terras de , até atingir o ponto **P745**, de coordenadas **N 9.702.766,72m** e **E 570.282,03m**; deste segue com azimute de $207^{\circ}56'25''$ e distância de 25,33m, confrontando com terras de , até atingir o ponto **P746**, de coordenadas **N 9.702.744,34m** e **E 570.270,16m**; deste segue com azimute de $207^{\circ}30'27''$ e distância de 25,83m, confrontando com terras de , até atingir o ponto **P747**, de coordenadas **N 9.702.721,43m** e **E 570.258,23m**; deste segue com azimute de $225^{\circ}57'40''$ e distância de 24,46m, confrontando com terras de , até atingir o ponto **P748**, de coordenadas **N 9.702.704,43m** e **E 570.240,65m**; deste segue com azimute de $179^{\circ}35'38''$ e distância de 25,42m, confrontando com terras de , até atingir o ponto **P749**, de coordenadas **N 9.702.679,01m** e **E 570.240,83m**; deste segue com azimute de $197^{\circ}22'31''$ e distância de 25,82m, confrontando com terras de , até atingir o ponto **P750**, de coordenadas **N 9.702.654,37m** e **E 570.233,12m**; deste segue com azimute de $205^{\circ}48'43''$ e distância de 25,52m, confrontando com terras de , até atingir o ponto **P751**, de coordenadas **N 9.702.631,40m** e **E 570.222,01m**; deste segue com azimute de $204^{\circ}58'17''$ e distância de 25,25m, confrontando com terras de , até atingir o ponto **P752**, de coordenadas **N 9.702.608,51m** e **E 570.211,35m**; deste segue com azimute de $202^{\circ}49'29''$ e distância de 27,76m, confrontando com terras de , até atingir o ponto **P753**, de coordenadas **N 9.702.582,92m** e **E 570.200,58m**; deste segue com azimute de $199^{\circ}01'53''$ e distância de 25,51m, confrontando com terras de , até atingir o ponto **P754**, de coordenadas **N 9.702.558,80m** e **E 570.192,26m**; deste segue com azimute de $217^{\circ}18'31''$ e distância de 25,57m, confrontando com terras de , até atingir o ponto **P755**, de coordenadas **N 9.702.538,46m** e **E 570.176,76m**; deste segue com azimute de $235^{\circ}55'05''$ e distância de 8,51m, confrontando com terras de , até atingir o ponto **P756**, de coordenadas **N 9.702.533,69m** e **E 570.169,71m**; deste segue com azimute de $90^{\circ}00'00''$ e distância de 0,08m, confrontando com terras de , até atingir o ponto **P757**, de coordenadas **N 9.702.533,69m** e **E 570.169,79m**; deste segue com azimute de $148^{\circ}08'13''$ e distância de 26,39m, confrontando com terras de , até atingir o ponto **P758**, de coordenadas **N 9.702.511,28m** e **E 570.183,72m**; deste segue com azimute de $186^{\circ}57'00''$ e distância de 25,21m, confrontando com terras de , até atingir o ponto **P759**, de coordenadas **N 9.702.486,26m** e **E 570.180,67m**; deste segue com azimute de $198^{\circ}26'52''$ e distância de 28,28m, confrontando com terras de , até atingir o ponto **P760**, de coordenadas **N 9.702.459,43m** e **E 570.171,72m**; deste segue com azimute de $204^{\circ}30'37''$ e distância de 27,07m, confrontando com terras de , até atingir o ponto **P761**, de coordenadas **N 9.702.434,80m** e **E 570.160,49m**; deste segue com azimute de $216^{\circ}04'14''$ e distância de 28,43m, confrontando com terras de , até atingir o ponto **P762**, de coordenadas **N 9.702.411,82m** e **E 570.143,75m**; deste segue com azimute de $241^{\circ}43'16''$ e distância de 26,76m, confrontando com terras de , até atingir o ponto **P763**, de coordenadas **N 9.702.399,14m** e **E 570.120,18m**; deste segue com azimute de $241^{\circ}45'57''$ e distância de 25,49m, confrontando com terras de , até atingir o ponto **P764**, de coordenadas **N 9.702.387,08m** e **E 570.097,72m**; deste segue com azimute de $241^{\circ}47'58''$ e distância de 26,49m, confrontando com terras de , até atingir o ponto **P765**, de coordenadas **N 9.702.374,56m** e **E 570.074,37m**; deste segue com azimute de $242^{\circ}32'04''$ e distância de 25,32m, confrontando com terras de , até atingir o ponto **P766**, de coordenadas **N 9.702.362,88m** e **E 570.051,90m**; deste segue com azimute de $228^{\circ}17'55''$ e distância de 20,89m, confrontando com terras de , até atingir o ponto **P767**, de coordenadas **N 9.702.348,98m** e **E 570.036,30m**; deste segue com azimute de $117^{\circ}34'30''$ e distância de 9,89m, confrontando com terras de , até atingir o ponto **P768**, de coordenadas **N 9.702.344,40m** e **E 570.045,07m**; deste segue com azimute de $74^{\circ}49'37''$ e distância de 27,39m, confrontando com terras de , até atingir o ponto **P769**, de coordenadas **N 9.702.351,57m** e **E 570.071,51m**; deste segue com azimute de $74^{\circ}38'10''$ e distância de 28,27m, confrontando com terras de , até atingir o ponto **P770**, de coordenadas **N 9.702.359,06m** e **E 570.098,77m**; deste segue com azimute de $84^{\circ}07'33''$ e distância de 27,85m, confrontando com terras de , até atingir o ponto **P771**, de coordenadas **N 9.702.361,91m** e **E 570.126,47m**; deste segue com azimute de $89^{\circ}06'34''$ e distância de 16,73m, confrontando com terras de , até atingir o ponto **P772**, de coordenadas **N 9.702.362,17m** e **E 570.143,20m**; deste segue com azimute de $194^{\circ}15'06''$ e distância de 26,40m, confrontando com terras de , até atingir o ponto **P773**, de coordenadas **N 9.702.336,58m** e **E 570.136,70m**; deste segue com azimute de $199^{\circ}40'51''$ e distância de 28,36m, confrontando com terras de , até atingir o ponto **P774**, de coordenadas **N 9.702.309,88m** e **E 570.127,15m**; deste segue com azimute de $202^{\circ}16'55''$ e distância de 25,69m, confrontando com terras de , até atingir o ponto **P775**, de coordenadas **N 9.702.286,11m** e **E 570.117,41m**; deste segue com azimute de $211^{\circ}10'39''$ e distância de 27,53m, confrontando com terras de , até atingir o ponto **P776**, de coordenadas **N 9.702.262,56m** e **E 570.103,16m**; deste segue com azimute de $213^{\circ}30'00''$ e distância de 25,89m, confrontando com terras de , até atingir o ponto **P777**, de coordenadas **N 9.702.240,97m** e **E 570.088,87m**; deste segue com azimute de $251^{\circ}26'57''$ e distância de 26,75m, confrontando com terras de , até atingir o ponto **P778**, de coordenadas **N 9.702.232,46m** e **E 570.063,51m**; deste segue com azimute de $226^{\circ}56'55''$ e distância de 22,46m, confrontando com terras de , até atingir o ponto **P779**, de coordenadas **N 9.702.217,13m** e **E 570.047,10m**; deste segue com azimute de $104^{\circ}26'02''$ e distância de 25,19m, confrontando com terras de , até atingir o ponto **P780**, de coordenadas **N 9.702.210,85m** e **E 570.071,50m**; deste segue com azimute de $143^{\circ}25'37''$ e distância de 27,41m, confrontando com terras de , até atingir o ponto **P781**, de coordenadas **N 9.702.188,84m** e **E 570.087,83m**; deste



PREFEITURA DE SÃO LUÍS

SECRETARIA MUNICIPAL DE GOVERNO

MINUTA DE ANTEPROJETO DE LEI Nº _____ DE _____ DE 2019

segue com azimute de 180°33'42" e distância de 23,47m, confrontando com terras de , até atingir o ponto **P782**, de coordenadas **N 9.702.165,37m** e **E 570.087,60m**; deste segue com azimute de 201°51'43" e distância de 26,34m, confrontando com terras de , até atingir o ponto **P783**, de coordenadas **N 9.702.140,92m** e **E 570.077,79m**; deste segue com azimute de 202°56'12" e distância de 26,15m, confrontando com terras de , até atingir o ponto **P784**, de coordenadas **N 9.702.116,84m** e **E 570.067,60m**; deste segue com azimute de 198°06'47" e distância de 27,60m, confrontando com terras de , até atingir o ponto **P785**, de coordenadas **N 9.702.090,61m** e **E 570.059,02m**; deste segue com azimute de 191°25'20" e distância de 27,01m, confrontando com terras de , até atingir o ponto **P786**, de coordenadas **N 9.702.064,13m** e **E 570.053,67m**; deste segue com azimute de 196°16'10" e distância de 27,70m, confrontando com terras de , até atingir o ponto **P787**, de coordenadas **N 9.702.037,54m** e **E 570.045,91m**; deste segue com azimute de 184°55'52" e distância de 25,01m, confrontando com terras de , até atingir o ponto **P788**, de coordenadas **N 9.702.012,62m** e **E 570.043,76m**; deste segue com azimute de 205°39'04" e distância de 12,91m, confrontando com terras de , até atingir o ponto **P789**, de coordenadas **N 9.702.000,98m** e **E 570.038,17m**; deste segue com azimute de 261°26'46" e distância de 26,56m, confrontando com terras de , até atingir o ponto **P790**, de coordenadas **N 9.701.997,03m** e **E 570.011,91m**; deste segue com azimute de 268°29'59" e distância de 29,03m, confrontando com terras de , até atingir o ponto **P791**, de coordenadas **N 9.701.996,27m** e **E 569.982,89m**; deste segue com azimute de 245°13'41" e distância de 25,58m, confrontando com terras de , até atingir o ponto **P792**, de coordenadas **N 9.701.985,55m** e **E 569.959,66m**; deste segue com azimute de 230°19'17" e distância de 25,39m, confrontando com terras de , até atingir o ponto **P793**, de coordenadas **N 9.701.969,34m** e **E 569.940,12m**; deste segue com azimute de 203°40'55" e distância de 26,14m, confrontando com terras de , até atingir o ponto **P794**, de coordenadas **N 9.701.945,40m** e **E 569.929,62m**; deste segue com azimute de 213°12'13" e distância de 25,80m, confrontando com terras de , até atingir o ponto **P795**, de coordenadas **N 9.701.923,81m** e **E 569.915,49m**; deste segue com azimute de 211°13'42" e distância de 19,31m, confrontando com terras de , até atingir o ponto **P796**, de coordenadas **N 9.701.907,30m** e **E 569.905,48m**; deste segue com azimute de 74°57'45" e distância de 25,82m, confrontando com terras de , até atingir o ponto **P797**, de coordenadas **N 9.701.914,00m** e **E 569.930,42m**; deste segue com azimute de 31°23'01" e distância de 26,25m, confrontando com terras de , até atingir o ponto **P798**, de coordenadas **N 9.701.936,41m** e **E 569.944,09m**; deste segue com azimute de 43°03'12" e distância de 26,04m, confrontando com terras de , até atingir o ponto **P799**, de coordenadas **N 9.701.955,44m** e **E 569.961,87m**; deste segue com azimute de 84°37'13" e distância de 26,02m, confrontando com terras de , até atingir o ponto **P800**, de coordenadas **N 9.701.957,88m** e **E 569.987,78m**; deste segue com azimute de 90°14'39" e distância de 25,80m, confrontando com terras de , até atingir o ponto **P801**, de coordenadas **N 9.701.957,77m** e **E 570.013,58m**; deste segue com azimute de 89°03'01" e distância de 16,35m, confrontando com terras de , até atingir o ponto **P802**, de coordenadas **N 9.701.958,04m** e **E 570.029,93m**; deste segue com azimute de 196°41'50" e distância de 26,28m, confrontando com terras de , até atingir o ponto **P803**, de coordenadas **N 9.701.932,87m** e **E 570.022,38m**; deste segue com azimute de 197°28'05" e distância de 26,62m, confrontando com terras de , até atingir o ponto **P804**, de coordenadas **N 9.701.907,48m** e **E 570.014,39m**; deste segue com azimute de 204°42'57" e distância de 26,19m, confrontando com terras de , até atingir o ponto **P805**, de coordenadas **N 9.701.883,69m** e **E 570.003,44m**; deste segue com azimute de 209°43'58" e distância de 25,89m, confrontando com terras de , até atingir o ponto **P806**, de coordenadas **N 9.701.861,21m** e **E 569.990,60m**; deste segue com azimute de 195°16'25" e distância de 26,38m, confrontando com terras de , até atingir o ponto **P807**, de coordenadas **N 9.701.835,76m** e **E 569.983,65m**; deste segue com azimute de 195°01'21" e distância de 26,51m, confrontando com terras de , até atingir o ponto **P808**, de coordenadas **N 9.701.810,16m** e **E 569.976,78m**; deste segue com azimute de 198°02'47" e distância de 26,08m, confrontando com terras de , até atingir o ponto **P809**, de coordenadas **N 9.701.785,36m** e **E 569.968,70m**; deste segue com azimute de 194°17'45" e distância de 25,72m, confrontando com terras de , até atingir o ponto **P810**, de coordenadas **N 9.701.760,44m** e **E 569.962,35m**; deste segue com azimute de 201°45'43" e distância de 27,62m, confrontando com terras de , até atingir o ponto **P811**, de coordenadas **N 9.701.734,79m** e **E 569.952,11m**; deste segue com azimute de 204°16'54" e distância de 26,60m, confrontando com terras de , até atingir o ponto **P812**, de coordenadas **N 9.701.710,54m** e **E 569.941,17m**; deste segue com azimute de 210°41'45" e distância de 26,76m, confrontando com terras de , até atingir o ponto **P813**, de coordenadas **N 9.701.687,53m** e **E 569.927,51m**; deste segue com azimute de 236°58'10" e distância de 23,56m, confrontando com terras de , até atingir o ponto **P814**, de coordenadas **N 9.701.674,69m** e **E 569.907,76m**; deste segue com azimute de 247°40'52" e distância de 26,10m, confrontando com terras de , até atingir o ponto **P815**, de coordenadas **N 9.701.664,78m** e **E 569.883,62m**; deste segue com azimute de 256°23'16" e distância de 24,22m, confrontando com terras de , até atingir o ponto **P816**, de coordenadas **N 9.701.659,08m** e **E 569.860,08m**; deste segue com azimute de 137°34'57" e distância de 18,22m, confrontando com terras de , até atingir o ponto **P817**, de coordenadas **N 9.701.645,63m** e **E 569.872,37m**; deste segue com azimute de 197°48'11" e distância de 14,16m, confrontando com terras de , até atingir o ponto **P818**, de



PREFEITURA DE SÃO LUÍS

SECRETARIA MUNICIPAL DE GOVERNO

MINUTA DE ANTEPROJETO DE LEI Nº _____ DE _____ DE 2019

coordenadas N 9.701.632,15m e E 569.868,04m; deste segue com azimute de 255°24'38" e distância de 62,20m, confrontando com terras de , até atingir o ponto **P819**, de coordenadas N 9.701.616,48m e E 569.807,84m; deste segue com azimute de 224°53'22" e distância de 14,65m, confrontando com terras de , até atingir o ponto **P820**, de coordenadas N 9.701.606,10m e E 569.797,50m; deste segue com azimute de 146°48'16" e distância de 27,00m, confrontando com terras de , até atingir o ponto **P821**, de coordenadas N 9.701.583,51m e E 569.812,28m; deste segue com azimute de 119°09'36" e distância de 27,85m, confrontando com terras de , até atingir o ponto **P822**, de coordenadas N 9.701.569,94m e E 569.836,60m; deste segue com azimute de 113°56'10" e distância de 26,23m, confrontando com terras de , até atingir o ponto **P823**, de coordenadas N 9.701.559,30m e E 569.860,57m; deste segue com azimute de 137°29'17" e distância de 25,90m, confrontando com terras de , até atingir o ponto **P824**, de coordenadas N 9.701.540,21m e E 569.878,07m; deste segue com azimute de 185°53'28" e distância de 25,33m, confrontando com terras de , até atingir o ponto **P825**, de coordenadas N 9.701.515,01m e E 569.875,47m; deste segue com azimute de 183°48'17" e distância de 25,47m, confrontando com terras de , até atingir o ponto **P826**, de coordenadas N 9.701.489,60m e E 569.873,78m; deste segue com azimute de 260°07'49" e distância de 26,14m, confrontando com terras de , até atingir o ponto **P827**, de coordenadas N 9.701.485,12m e E 569.848,03m; deste segue com azimute de 274°47'08" e distância de 25,65m, confrontando com terras de , até atingir o ponto **P828**, de coordenadas N 9.701.487,26m e E 569.822,47m; deste segue com azimute de 205°06'20" e distância de 26,16m, confrontando com terras de , até atingir o ponto **P829**, de coordenadas N 9.701.463,57m e E 569.811,37m; deste segue com azimute de 160°51'13" e distância de 25,21m, confrontando com terras de , até atingir o ponto **P830**, de coordenadas N 9.701.439,75m e E 569.819,64m; deste segue com azimute de 136°32'18" e distância de 26,08m, confrontando com terras de , até atingir o ponto **P831**, de coordenadas N 9.701.420,82m e E 569.837,58m; deste segue com azimute de 151°44'52" e distância de 25,52m, confrontando com terras de , até atingir o ponto **P832**, de coordenadas N 9.701.398,34m e E 569.849,66m; deste segue com azimute de 191°51'37" e distância de 25,11m, confrontando com terras de , até atingir o ponto **P833**, de coordenadas N 9.701.373,77m e E 569.844,50m; deste segue com azimute de 213°18'50" e distância de 25,34m, confrontando com terras de , até atingir o ponto **P834**, de coordenadas N 9.701.352,59m e E 569.830,58m; deste segue com azimute de 187°50'48" e distância de 26,59m, confrontando com terras de , até atingir o ponto **P835**, de coordenadas N 9.701.326,25m e E 569.826,95m; deste segue com azimute de 186°12'08" e distância de 26,57m, confrontando com terras de , até atingir o ponto **P836**, de coordenadas N 9.701.299,84m e E 569.824,08m; deste segue com azimute de 185°10'11" e distância de 25,52m, confrontando com terras de , até atingir o ponto **P837**, de coordenadas N 9.701.274,42m e E 569.821,78m; deste segue com azimute de 186°46'49" e distância de 25,16m, confrontando com terras de , até atingir o ponto **P838**, de coordenadas N 9.701.249,44m e E 569.818,81m; deste segue com azimute de 186°53'09" e distância de 28,19m, confrontando com terras de , até atingir o ponto **P839**, de coordenadas N 9.701.221,45m e E 569.815,43m; deste segue com azimute de 190°03'19" e distância de 27,15m, confrontando com terras de , até atingir o ponto **P840**, de coordenadas N 9.701.194,72m e E 569.810,69m; deste segue com azimute de 203°20'32" e distância de 27,76m, confrontando com terras de , até atingir o ponto **P841**, de coordenadas N 9.701.169,23m e E 569.799,69m; deste segue com azimute de 197°42'47" e distância de 25,60m, confrontando com terras de , até atingir o ponto **P842**, de coordenadas N 9.701.144,84m e E 569.791,90m; deste segue com azimute de 202°29'28" e distância de 27,00m, confrontando com terras de , até atingir o ponto **P843**, de coordenadas N 9.701.119,89m e E 569.781,57m; deste segue com azimute de 206°49'23" e distância de 25,80m, confrontando com terras de , até atingir o ponto **P844**, de coordenadas N 9.701.096,87m e E 569.769,93m; deste segue com azimute de 216°12'11" e distância de 25,62m, confrontando com terras de , até atingir o ponto **P845**, de coordenadas N 9.701.076,20m e E 569.754,80m; deste segue com azimute de 154°54'19" e distância de 28,06m, confrontando com terras de , até atingir o ponto **P846**, de coordenadas N 9.701.050,79m e E 569.766,70m; deste segue com azimute de 195°50'46" e distância de 26,04m, confrontando com terras de , até atingir o ponto **P847**, de coordenadas N 9.701.025,74m e E 569.759,59m; deste segue com azimute de 246°45'58" e distância de 25,55m, confrontando com terras de , até atingir o ponto **P848**, de coordenadas N 9.701.015,66m e E 569.736,11m; deste segue com azimute de 237°54'32" e distância de 26,84m, confrontando com terras de , até atingir o ponto **P849**, de coordenadas N 9.701.001,40m e E 569.713,37m; deste segue com azimute de 221°22'01" e distância de 25,89m, confrontando com terras de , até atingir o ponto **P850**, de coordenadas N 9.700.981,97m e E 569.696,26m; deste segue com azimute de 239°05'05" e distância de 28,42m, confrontando com terras de , até atingir o ponto **P851**, de coordenadas N 9.700.967,37m e E 569.671,88m; deste segue com azimute de 250°21'24" e distância de 25,05m, confrontando com terras de , até atingir o ponto **P852**, de coordenadas N 9.700.958,95m e E 569.648,29m; deste segue com azimute de 94°44'37" e distância de 26,48m, confrontando com terras de , até atingir o ponto **P853**, de coordenadas N 9.700.956,76m e E 569.674,68m; deste segue com azimute de 59°15'48" e distância de 25,08m, confrontando com terras de , até atingir o ponto **P854**, de coordenadas N 9.700.969,58m e E 569.696,24m; deste segue com azimute de 35°40'31" e distância de 26,18m,



PREFEITURA DE SÃO LUÍS

SECRETARIA MUNICIPAL DE GOVERNO

MINUTA DE ANTEPROJETO DE LEI Nº _____ DE _____ DE 2019

confrontando com terras de , até atingir o ponto **P855**, de coordenadas **N 9.700.990,85m** e **E 569.711,51m**; deste segue com azimute de $84^{\circ}20'36''$ e distância de 27,49m, confrontando com terras de , até atingir o ponto **P856**, de coordenadas **N 9.700.993,56m** e **E 569.738,87m**; deste segue com azimute de $147^{\circ}03'05''$ e distância de 25,06m, confrontando com terras de , até atingir o ponto **P857**, de coordenadas **N 9.700.972,53m** e **E 569.752,50m**; deste segue com azimute de $173^{\circ}48'44''$ e distância de 26,16m, confrontando com terras de , até atingir o ponto **P858**, de coordenadas **N 9.700.946,52m** e **E 569.755,32m**; deste segue com azimute de $162^{\circ}01'55''$ e distância de 26,39m, confrontando com terras de , até atingir o ponto **P859**, de coordenadas **N 9.700.921,42m** e **E 569.763,46m**; deste segue com azimute de $162^{\circ}00'24''$ e distância de 27,10m, confrontando com terras de , até atingir o ponto **P860**, de coordenadas **N 9.700.895,65m** e **E 569.771,83m**; deste segue com azimute de $168^{\circ}00'58''$ e distância de 25,86m, confrontando com terras de , até atingir o ponto **P861**, de coordenadas **N 9.700.870,35m** e **E 569.777,20m**; deste segue com azimute de $172^{\circ}14'57''$ e distância de 27,14m, confrontando com terras de , até atingir o ponto **P862**, de coordenadas **N 9.700.843,46m** e **E 569.780,86m**; deste segue com azimute de $164^{\circ}30'29''$ e distância de 27,78m, confrontando com terras de , até atingir o ponto **P863**, de coordenadas **N 9.700.816,69m** e **E 569.788,28m**; deste segue com azimute de $163^{\circ}29'26''$ e distância de 25,41m, confrontando com terras de , até atingir o ponto **P864**, de coordenadas **N 9.700.792,33m** e **E 569.795,50m**; deste segue com azimute de $165^{\circ}02'39''$ e distância de 25,38m, confrontando com terras de , até atingir o ponto **P865**, de coordenadas **N 9.700.767,81m** e **E 569.802,05m**; deste segue com azimute de $156^{\circ}29'20''$ e distância de 26,02m, confrontando com terras de , até atingir o ponto **P866**, de coordenadas **N 9.700.743,95m** e **E 569.812,43m**; deste segue com azimute de $158^{\circ}11'55''$ e distância de 26,12m, confrontando com terras de , até atingir o ponto **P867**, de coordenadas **N 9.700.719,70m** e **E 569.822,13m**; deste segue com azimute de $154^{\circ}23'18''$ e distância de 26,60m, confrontando com terras de , até atingir o ponto **P868**, de coordenadas **N 9.700.695,71m** e **E 569.833,63m**; deste segue com azimute de $152^{\circ}58'14''$ e distância de 25,92m, confrontando com terras de , até atingir o ponto **P869**, de coordenadas **N 9.700.672,62m** e **E 569.845,41m**; deste segue com azimute de $153^{\circ}48'42''$ e distância de 25,15m, confrontando com terras de , até atingir o ponto **P870**, de coordenadas **N 9.700.650,05m** e **E 569.856,51m**; deste segue com azimute de $212^{\circ}57'32''$ e distância de 27,59m, confrontando com terras de , até atingir o ponto **P871**, de coordenadas **N 9.700.626,90m** e **E 569.841,50m**; deste segue com azimute de $244^{\circ}46'50''$ e distância de 26,85m, confrontando com terras de , até atingir o ponto **P872**, de coordenadas **N 9.700.615,46m** e **E 569.817,21m**; deste segue com azimute de $238^{\circ}19'32''$ e distância de 25,86m, confrontando com terras de , até atingir o ponto **P873**, de coordenadas **N 9.700.601,88m** e **E 569.795,20m**; deste segue com azimute de $220^{\circ}31'37''$ e distância de 26,75m, confrontando com terras de , até atingir o ponto **P874**, de coordenadas **N 9.700.581,55m** e **E 569.777,82m**; deste segue com azimute de $230^{\circ}11'39''$ e distância de 25,85m, confrontando com terras de , até atingir o ponto **P875**, de coordenadas **N 9.700.565,00m** e **E 569.757,96m**; deste segue com azimute de $243^{\circ}03'33''$ e distância de 26,55m, confrontando com terras de , até atingir o ponto **P876**, de coordenadas **N 9.700.552,97m** e **E 569.734,29m**; deste segue com azimute de $234^{\circ}14'53''$ e distância de 25,52m, confrontando com terras de , até atingir o ponto **P877**, de coordenadas **N 9.700.538,06m** e **E 569.713,58m**; deste segue com azimute de $243^{\circ}47'29''$ e distância de 25,16m, confrontando com terras de , até atingir o ponto **P878**, de coordenadas **N 9.700.526,95m** e **E 569.691,01m**; deste segue com azimute de $284^{\circ}53'59''$ e distância de 25,59m, confrontando com terras de , até atingir o ponto **P879**, de coordenadas **N 9.700.533,53m** e **E 569.666,28m**; deste segue com azimute de $125^{\circ}22'17''$ e distância de 25,62m, confrontando com terras de , até atingir o ponto **P880**, de coordenadas **N 9.700.518,70m** e **E 569.687,17m**; deste segue com azimute de $64^{\circ}14'23''$ e distância de 27,38m, confrontando com terras de , até atingir o ponto **P881**, de coordenadas **N 9.700.530,60m** e **E 569.711,83m**; deste segue com azimute de $54^{\circ}33'11''$ e distância de 25,05m, confrontando com terras de , até atingir o ponto **P882**, de coordenadas **N 9.700.545,13m** e **E 569.732,24m**; deste segue com azimute de $78^{\circ}05'11''$ e distância de 26,45m, confrontando com terras de , até atingir o ponto **P883**, de coordenadas **N 9.700.550,59m** e **E 569.758,12m**; deste segue com azimute de $58^{\circ}33'55''$ e distância de 25,44m, confrontando com terras de , até atingir o ponto **P884**, de coordenadas **N 9.700.563,86m** e **E 569.779,83m**; deste segue com azimute de $53^{\circ}30'28''$ e distância de 25,19m, confrontando com terras de , até atingir o ponto **P885**, de coordenadas **N 9.700.578,84m** e **E 569.800,08m**; deste segue com azimute de $66^{\circ}02'54''$ e distância de 26,68m, confrontando com terras de , até atingir o ponto **P886**, de coordenadas **N 9.700.589,67m** e **E 569.824,46m**; deste segue com azimute de $41^{\circ}28'22''$ e distância de 28,39m, confrontando com terras de , até atingir o ponto **P887**, de coordenadas **N 9.700.610,94m** e **E 569.843,26m**; deste segue com azimute de $84^{\circ}01'05''$ e distância de 25,62m, confrontando com terras de , até atingir o ponto **P888**, de coordenadas **N 9.700.613,61m** e **E 569.868,74m**; deste segue com azimute de $152^{\circ}06'51''$ e distância de 28,14m, confrontando com terras de , até atingir o ponto **P889**, de coordenadas **N 9.700.588,74m** e **E 569.881,90m**; deste segue com azimute de $153^{\circ}21'35''$ e distância de 27,16m, confrontando com terras de , até atingir o ponto **P890**, de coordenadas **N 9.700.564,46m** e **E 569.894,08m**; deste segue com azimute de $149^{\circ}29'07''$ e distância de 25,39m, confrontando com terras de , até atingir o ponto **P891**, de coordenadas **N 9.700.542,59m** e **E 569.906,97m**; deste



PREFEITURA DE SÃO LUÍS

SECRETARIA MUNICIPAL DE GOVERNO

MINUTA DE ANTEPROJETO DE LEI Nº _____ DE _____ DE 2019

segue com azimute de $172^{\circ}17'55''$ e distância de 34,77m, confrontando com terras de , até atingir o ponto **P892**, de coordenadas **N 9.700.508,13m** e **E 569.911,63m**; deste segue com azimute de $146^{\circ}47'58''$ e distância de 26,28m, confrontando com terras de , até atingir o ponto **P893**, de coordenadas **N 9.700.486,14m** e **E 569.926,02m**; deste segue com azimute de $143^{\circ}41'21''$ e distância de 26,45m, confrontando com terras de , até atingir o ponto **P894**, de coordenadas **N 9.700.464,83m** e **E 569.941,68m**; deste segue com azimute de $141^{\circ}41'58''$ e distância de 25,15m, confrontando com terras de , até atingir o ponto **P895**, de coordenadas **N 9.700.445,09m** e **E 569.957,27m**; deste segue com azimute de $140^{\circ}53'48''$ e distância de 26,02m, confrontando com terras de , até atingir o ponto **P896**, de coordenadas **N 9.700.424,90m** e **E 569.973,68m**; deste segue com azimute de $138^{\circ}04'49''$ e distância de 25,92m, confrontando com terras de , até atingir o ponto **P897**, de coordenadas **N 9.700.405,61m** e **E 569.991,00m**; deste segue com azimute de $140^{\circ}25'50''$ e distância de 27,64m, confrontando com terras de , até atingir o ponto **P898**, de coordenadas **N 9.700.384,30m** e **E 570.008,61m**; deste segue com azimute de $143^{\circ}36'39''$ e distância de 25,27m, confrontando com terras de , até atingir o ponto **P899**, de coordenadas **N 9.700.363,96m** e **E 570.023,60m**; deste segue com azimute de $129^{\circ}31'04''$ e distância de 27,01m, confrontando com terras de , até atingir o ponto **P900**, de coordenadas **N 9.700.346,77m** e **E 570.044,44m**; deste segue com azimute de $128^{\circ}00'59''$ e distância de 25,59m, confrontando com terras de , até atingir o ponto **P901**, de coordenadas **N 9.700.331,01m** e **E 570.064,60m**; deste segue com azimute de $131^{\circ}02'31''$ e distância de 26,64m, confrontando com terras de , até atingir o ponto **P902**, de coordenadas **N 9.700.313,52m** e **E 570.084,69m**; deste segue com azimute de $157^{\circ}16'59''$ e distância de 25,79m, confrontando com terras de , até atingir o ponto **P903**, de coordenadas **N 9.700.289,73m** e **E 570.094,65m**; deste segue com azimute de $124^{\circ}49'53''$ e distância de 25,75m, confrontando com terras de , até atingir o ponto **P904**, de coordenadas **N 9.700.275,02m** e **E 570.115,79m**; deste segue com azimute de $114^{\circ}29'20''$ e distância de 25,55m, confrontando com terras de , até atingir o ponto **P905**, de coordenadas **N 9.700.264,43m** e **E 570.139,04m**; deste segue com azimute de $130^{\circ}35'14''$ e distância de 26,65m, confrontando com terras de , até atingir o ponto **P906**, de coordenadas **N 9.700.247,09m** e **E 570.159,28m**; deste segue com azimute de $131^{\circ}09'20''$ e distância de 26,58m, confrontando com terras de , até atingir o ponto **P907**, de coordenadas **N 9.700.229,60m** e **E 570.179,29m**; deste segue com azimute de $134^{\circ}05'19''$ e distância de 28,90m, confrontando com terras de , até atingir o ponto **P908**, de coordenadas **N 9.700.209,49m** e **E 570.200,05m**; deste segue com azimute de $164^{\circ}58'35''$ e distância de 21,68m, confrontando com terras de , até atingir o ponto **P909**, de coordenadas **N 9.700.188,55m** e **E 570.205,67m**; deste segue com azimute de $95^{\circ}32'24''$ e distância de 25,69m, confrontando com terras de , até atingir o ponto **P910**, de coordenadas **N 9.700.186,07m** e **E 570.231,24m**; deste segue com azimute de $121^{\circ}10'05''$ e distância de 27,86m, confrontando com terras de , até atingir o ponto **P911**, de coordenadas **N 9.700.171,65m** e **E 570.255,08m**; deste segue com azimute de $126^{\circ}13'52''$ e distância de 26,02m, confrontando com terras de , até atingir o ponto **P912**, de coordenadas **N 9.700.156,27m** e **E 570.276,07m**; deste segue com azimute de $140^{\circ}51'11''$ e distância de 25,17m, confrontando com terras de , até atingir o ponto **P913**, de coordenadas **N 9.700.136,75m** e **E 570.291,96m**; deste segue com azimute de $173^{\circ}22'34''$ e distância de 25,83m, confrontando com terras de , até atingir o ponto **P914**, de coordenadas **N 9.700.111,09m** e **E 570.294,94m**; deste segue com azimute de $105^{\circ}03'48''$ e distância de 25,16m, confrontando com terras de , até atingir o ponto **P915**, de coordenadas **N 9.700.104,55m** e **E 570.319,24m**; deste segue com azimute de $82^{\circ}55'00''$ e distância de 25,54m, confrontando com terras de , até atingir o ponto **P916**, de coordenadas **N 9.700.107,70m** e **E 570.344,59m**; deste segue com azimute de $114^{\circ}59'29''$ e distância de 5,87m, confrontando com terras de , até atingir o ponto **P917**, de coordenadas **N 9.700.105,22m** e **E 570.349,91m**; deste segue com azimute de $196^{\circ}13'55''$ e distância de 25,01m, confrontando com terras de , até atingir o ponto **P918**, de coordenadas **N 9.700.081,21m** e **E 570.342,92m**; deste segue com azimute de $191^{\circ}30'00''$ e distância de 26,03m, confrontando com terras de , até atingir o ponto **P919**, de coordenadas **N 9.700.055,70m** e **E 570.337,73m**; deste segue com azimute de $168^{\circ}22'28''$ e distância de 26,35m, confrontando com terras de , até atingir o ponto **P920**, de coordenadas **N 9.700.029,89m** e **E 570.343,04m**; deste segue com azimute de $216^{\circ}53'14''$ e distância de 27,01m, confrontando com terras de , até atingir o ponto **P921**, de coordenadas **N 9.700.008,29m** e **E 570.326,83m**; deste segue com azimute de $234^{\circ}38'38''$ e distância de 25,66m, confrontando com terras de , até atingir o ponto **P922**, de coordenadas **N 9.699.993,44m** e **E 570.305,90m**; deste segue com azimute de $239^{\circ}32'25''$ e distância de 25,15m, confrontando com terras de , até atingir o ponto **P923**, de coordenadas **N 9.699.980,69m** e **E 570.284,22m**; deste segue com azimute de $214^{\circ}43'52''$ e distância de 26,10m, confrontando com terras de , até atingir o ponto **P924**, de coordenadas **N 9.699.959,24m** e **E 570.269,35m**; deste segue com azimute de $210^{\circ}59'36''$ e distância de 16,62m, confrontando com terras de , até atingir o ponto **P925**, de coordenadas **N 9.699.944,99m** e **E 570.260,79m**; deste segue com azimute de $69^{\circ}34'34''$ e distância de 26,42m, confrontando com terras de , até atingir o ponto **P926**, de coordenadas **N 9.699.954,21m** e **E 570.285,55m**; deste segue com azimute de $48^{\circ}18'27''$ e distância de 26,84m, confrontando com terras de , até atingir o ponto **P927**, de coordenadas **N 9.699.972,06m** e **E 570.305,59m**; deste segue com azimute de $58^{\circ}18'37''$ e distância de 25,83m, confrontando com terras de , até atingir o ponto **P928**, de



PREFEITURA DE SÃO LUÍS

SECRETARIA MUNICIPAL DE GOVERNO

MINUTA DE ANTEPROJETO DE LEI Nº _____ DE _____ DE 2019

coordenadas N 9.699.985,63m e E 570.327,57m; deste segue com azimute de 64°55'21" e distância de 25,84m, confrontando com terras de , até atingir o ponto P929, de coordenadas N 9.699.996,58m e E 570.350,97m; deste segue com azimute de 82°47'18" e distância de 23,82m, confrontando com terras de , até atingir o ponto P930, de coordenadas N 9.699.999,57m e E 570.374,60m; deste segue com azimute de 9°19'10" e distância de 26,99m, confrontando com terras de , até atingir o ponto P931, de coordenadas N 9.700.026,20m e E 570.378,97m; deste segue com azimute de 0°40'21" e distância de 26,41m, confrontando com terras de , até atingir o ponto P932, de coordenadas N 9.700.052,61m e E 570.379,28m; deste segue com azimute de 0°19'56" e distância de 13,81m, confrontando com terras de , até atingir o ponto P933, de coordenadas N 9.700.066,42m e E 570.379,36m; deste segue com azimute de 108°14'34" e distância de 25,43m, confrontando com terras de , até atingir o ponto P934, de coordenadas N 9.700.058,46m e E 570.403,51m; deste segue com azimute de 137°42'23" e distância de 27,40m, confrontando com terras de , até atingir o ponto P935, de coordenadas N 9.700.038,19m e E 570.421,95m; deste segue com azimute de 136°00'13" e distância de 25,04m, confrontando com terras de , até atingir o ponto P936, de coordenadas N 9.700.020,18m e E 570.439,34m; deste segue com azimute de 144°33'45" e distância de 28,56m, confrontando com terras de , até atingir o ponto P937, de coordenadas N 9.699.996,91m e E 570.455,90m; deste segue com azimute de 149°00'50" e distância de 26,34m, confrontando com terras de , até atingir o ponto P938, de coordenadas N 9.699.974,33m e E 570.469,46m; deste segue com azimute de 130°45'15" e distância de 27,60m, confrontando com terras de , até atingir o ponto P939, de coordenadas N 9.699.956,31m e E 570.490,37m; deste segue com azimute de 132°21'54" e distância de 25,07m, confrontando com terras de , até atingir o ponto P940, de coordenadas N 9.699.939,42m e E 570.508,89m; deste segue com azimute de 130°02'37" e distância de 27,42m, confrontando com terras de , até atingir o ponto P941, de coordenadas N 9.699.921,78m e E 570.529,88m; deste segue com azimute de 136°48'09" e distância de 25,62m, confrontando com terras de , até atingir o ponto P942, de coordenadas N 9.699.903,10m e E 570.547,42m; deste segue com azimute de 143°16'49" e distância de 25,19m, confrontando com terras de , até atingir o ponto P943, de coordenadas N 9.699.882,91m e E 570.562,48m; deste segue com azimute de 135°57'32" e distância de 26,63m, confrontando com terras de , até atingir o ponto P944, de coordenadas N 9.699.863,77m e E 570.580,99m; deste segue com azimute de 142°42'20" e distância de 25,10m, confrontando com terras de , até atingir o ponto P945, de coordenadas N 9.699.843,80m e E 570.596,20m; deste segue com azimute de 146°09'07" e distância de 26,10m, confrontando com terras de , até atingir o ponto P946, de coordenadas N 9.699.822,12m e E 570.610,74m; deste segue com azimute de 148°33'38" e distância de 25,42m, confrontando com terras de , até atingir o ponto P947, de coordenadas N 9.699.800,43m e E 570.624,00m; deste segue com azimute de 146°56'26" e distância de 25,70m, confrontando com terras de , até atingir o ponto P948, de coordenadas N 9.699.778,89m e E 570.638,02m; deste segue com azimute de 151°05'33" e distância de 25,71m, confrontando com terras de , até atingir o ponto P949, de coordenadas N 9.699.756,38m e E 570.650,45m; deste segue com azimute de 156°12'26" e distância de 25,43m, confrontando com terras de , até atingir o ponto P950, de coordenadas N 9.699.733,11m e E 570.660,71m; deste segue com azimute de 180°58'48" e distância de 8,77m, confrontando com terras de , até atingir o ponto P951, de coordenadas N 9.699.724,34m e E 570.660,56m; deste segue com azimute de 292°04'19" e distância de 25,57m, confrontando com terras de , até atingir o ponto P952, de coordenadas N 9.699.733,95m e E 570.636,86m; deste segue com azimute de 294°09'29" e distância de 25,88m, confrontando com terras de , até atingir o ponto P953, de coordenadas N 9.699.744,54m e E 570.613,25m; deste segue com azimute de 278°47'47" e distância de 25,04m, confrontando com terras de , até atingir o ponto P954, de coordenadas N 9.699.748,37m e E 570.588,50m; deste segue com azimute de 286°00'36" e distância de 26,69m, confrontando com terras de , até atingir o ponto P955, de coordenadas N 9.699.755,73m e E 570.562,85m; deste segue com azimute de 303°38'47" e distância de 25,21m, confrontando com terras de , até atingir o ponto P956, de coordenadas N 9.699.769,70m e E 570.541,86m; deste segue com azimute de 322°55'32" e distância de 7,33m, confrontando com terras de , até atingir o ponto P957, de coordenadas N 9.699.775,55m e E 570.537,44m; deste segue com azimute de 179°01'22" e distância de 4,05m, confrontando com terras de , até atingir o ponto P958, de coordenadas N 9.699.771,50m e E 570.537,51m; deste segue com azimute de 225°00'00" e distância de 0,21m, confrontando com terras de , até atingir o ponto P959, de coordenadas N 9.699.771,35m e E 570.537,36m; deste segue com azimute de 187°37'16" e distância de 18,17m, confrontando com terras de , até atingir o ponto P960, de coordenadas N 9.699.753,34m e E 570.534,95m; deste segue com azimute de 210°52'59" e distância de 30,41m, confrontando com terras de , até atingir o ponto P961, de coordenadas N 9.699.727,24m e E 570.519,34m; deste segue com azimute de 210°43'02" e distância de 25,14m, confrontando com terras de , até atingir o ponto P962, de coordenadas N 9.699.705,63m e E 570.506,50m; deste segue com azimute de 208°28'04" e distância de 10,24m, confrontando com terras de , até atingir o ponto P963, de coordenadas N 9.699.696,63m e E 570.501,62m; deste segue com azimute de 182°46'31" e distância de 15,70m, confrontando com terras de , até atingir o ponto P964, de coordenadas N 9.699.680,95m e E 570.500,86m; deste segue com azimute de 77°04'12" e distância de 19,08m,



PREFEITURA DE SÃO LUÍS

SECRETARIA MUNICIPAL DE GOVERNO

MINUTA DE ANTEPROJETO DE LEI Nº _____ DE _____ DE 2019

confrontando com terras de , até atingir o ponto **P965**, de coordenadas **N 9.699.685,22m** e **E 570.519,46m**; deste segue com azimute de $89^{\circ}50'00''$ e distância de 24,08m, confrontando com terras de , até atingir o ponto **P966**, de coordenadas **N 9.699.685,29m** e **E 570.543,54m**; deste segue com azimute de $346^{\circ}49'45''$ e distância de 7,55m, confrontando com terras de , até atingir o ponto **P967**, de coordenadas **N 9.699.692,64m** e **E 570.541,82m**; deste segue com azimute de $284^{\circ}13'26''$ e distância de 26,62m, confrontando com terras de , até atingir o ponto **P968**, de coordenadas **N 9.699.699,18m** e **E 570.516,02m**; deste segue com azimute de $41^{\circ}46'34''$ e distância de 14,08m, confrontando com terras de , até atingir o ponto **P969**, de coordenadas **N 9.699.709,68m** e **E 570.525,40m**; deste segue com azimute de $57^{\circ}48'22''$ e distância de 17,74m, confrontando com terras de , até atingir o ponto **P970**, de coordenadas **N 9.699.719,13m** e **E 570.540,41m**; deste segue com azimute de $75^{\circ}32'29''$ e distância de 30,60m, confrontando com terras de , até atingir o ponto **P971**, de coordenadas **N 9.699.726,77m** e **E 570.570,04m**; deste segue com azimute de $122^{\circ}26'54''$ e distância de 27,01m, confrontando com terras de , até atingir o ponto **P972**, de coordenadas **N 9.699.712,28m** e **E 570.592,83m**; deste segue com azimute de $135^{\circ}50'43''$ e distância de 11,51m, confrontando com terras de , até atingir o ponto **P973**, de coordenadas **N 9.699.704,02m** e **E 570.600,85m**; deste segue com azimute de $136^{\circ}30'13''$ e distância de 27,21m, confrontando com terras de , até atingir o ponto **P974**, de coordenadas **N 9.699.684,28m** e **E 570.619,58m**; deste segue com azimute de $101^{\circ}15'06''$ e distância de 25,01m, confrontando com terras de , até atingir o ponto **P975**, de coordenadas **N 9.699.679,40m** e **E 570.644,11m**; deste segue com azimute de $90^{\circ}32'05''$ e distância de 25,72m, confrontando com terras de , até atingir o ponto **P976**, de coordenadas **N 9.699.679,16m** e **E 570.669,83m**; deste segue com azimute de $103^{\circ}30'20''$ e distância de 28,30m, confrontando com terras de , até atingir o ponto **P977**, de coordenadas **N 9.699.672,55m** e **E 570.697,35m**; deste segue com azimute de $139^{\circ}16'05''$ e distância de 28,03m, confrontando com terras de , até atingir o ponto **P978**, de coordenadas **N 9.699.651,31m** e **E 570.715,64m**; deste segue com azimute de $168^{\circ}51'17''$ e distância de 25,92m, confrontando com terras de , até atingir o ponto **P979**, de coordenadas **N 9.699.625,88m** e **E 570.720,65m**; deste segue com azimute de $189^{\circ}16'46''$ e distância de 25,24m, confrontando com terras de , até atingir o ponto **P980**, de coordenadas **N 9.699.600,97m** e **E 570.716,58m**; deste segue com azimute de $181^{\circ}17'50''$ e distância de 26,95m, confrontando com terras de , até atingir o ponto **P981**, de coordenadas **N 9.699.574,03m** e **E 570.715,97m**; deste segue com azimute de $198^{\circ}50'49''$ e distância de 28,14m, confrontando com terras de , até atingir o ponto **P982**, de coordenadas **N 9.699.547,40m** e **E 570.706,88m**; deste segue com azimute de $208^{\circ}13'00''$ e distância de 27,16m, confrontando com terras de , até atingir o ponto **P983**, de coordenadas **N 9.699.523,47m** e **E 570.694,04m**; deste segue com azimute de $185^{\circ}00'53''$ e distância de 14,76m, confrontando com terras de , até atingir o ponto **P984**, de coordenadas **N 9.699.508,77m** e **E 570.692,75m**; deste segue com azimute de $62^{\circ}50'26''$ e distância de 27,58m, confrontando com terras de , até atingir o ponto **P985**, de coordenadas **N 9.699.521,36m** e **E 570.717,29m**; deste segue com azimute de $21^{\circ}54'29''$ e distância de 27,98m, confrontando com terras de , até atingir o ponto **P986**, de coordenadas **N 9.699.547,32m** e **E 570.727,73m**; deste segue com azimute de $17^{\circ}32'37''$ e distância de 25,41m, confrontando com terras de , até atingir o ponto **P987**, de coordenadas **N 9.699.571,55m** e **E 570.735,39m**; deste segue com azimute de $15^{\circ}00'55''$ e distância de 25,55m, confrontando com terras de , até atingir o ponto **P988**, de coordenadas **N 9.699.596,23m** e **E 570.742,01m**; deste segue com azimute de $136^{\circ}26'51''$ e distância de 28,27m, confrontando com terras de , até atingir o ponto **P989**, de coordenadas **N 9.699.575,74m** e **E 570.761,49m**; deste segue com azimute de $151^{\circ}53'01''$ e distância de 25,27m, confrontando com terras de , até atingir o ponto **P990**, de coordenadas **N 9.699.553,45m** e **E 570.773,40m**; deste segue com azimute de $155^{\circ}03'00''$ e distância de 26,65m, confrontando com terras de , até atingir o ponto **P991**, de coordenadas **N 9.699.529,29m** e **E 570.784,64m**; deste segue com azimute de $148^{\circ}05'01''$ e distância de 28,20m, confrontando com terras de , até atingir o ponto **P992**, de coordenadas **N 9.699.505,35m** e **E 570.799,55m**; deste segue com azimute de $154^{\circ}25'44''$ e distância de 26,20m, confrontando com terras de , até atingir o ponto **P993**, de coordenadas **N 9.699.481,71m** e **E 570.810,86m**; deste segue com azimute de $160^{\circ}22'00''$ e distância de 29,64m, confrontando com terras de , até atingir o ponto **P994**, de coordenadas **N 9.699.453,80m** e **E 570.820,82m**; deste segue com azimute de $169^{\circ}25'04''$ e distância de 25,65m, confrontando com terras de , até atingir o ponto **P995**, de coordenadas **N 9.699.428,59m** e **E 570.825,53m**; deste segue com azimute de $176^{\circ}51'20''$ e distância de 25,70m, confrontando com terras de , até atingir o ponto **P996**, de coordenadas **N 9.699.402,93m** e **E 570.826,94m**; deste segue com azimute de $176^{\circ}50'11''$ e distância de 25,55m, confrontando com terras de , até atingir o ponto **P997**, de coordenadas **N 9.699.377,42m** e **E 570.828,35m**; deste segue com azimute de $180^{\circ}42'29''$ e distância de 25,51m, confrontando com terras de , até atingir o ponto **P998**, de coordenadas **N 9.699.351,91m** e **E 570.828,04m**; deste segue com azimute de $195^{\circ}58'24''$ e distância de 2,18m, confrontando com terras de , até atingir o ponto **P999**, de coordenadas **N 9.699.349,81m** e **E 570.827,44m**; deste segue com azimute de $234^{\circ}35'12''$ e distância de 22,65m, confrontando com terras de , até atingir o ponto **P1000**, de coordenadas **N 9.699.336,68m** e **E 570.808,98m**; deste segue com azimute de $261^{\circ}51'23''$ e distância de 19,55m, confrontando com terras de , até atingir o ponto **P1001**, de coordenadas **N 9.699.333,91m** e **E**



PREFEITURA DE SÃO LUÍS

SECRETARIA MUNICIPAL DE GOVERNO

MINUTA DE ANTEPROJETO DE LEI Nº _____ DE _____ DE 2019

570.789,63m; deste segue com azimute de $170^{\circ}12'04''$ e distância de 24,59m, confrontando com terras de , até atingir o ponto **P1002**, de coordenadas **N 9.699.309,68m** e **E 570.793,81m**; deste segue com azimute de $185^{\circ}59'21''$ e distância de 17,35m, confrontando com terras de , até atingir o ponto **P1003**, de coordenadas **N 9.699.292,42m** e **E 570.792,00m**; deste segue com azimute de $36^{\circ}24'22''$ e distância de 1,77m, confrontando com terras de , até atingir o ponto **P1004**, de coordenadas **N 9.699.293,85m** e **E 570.793,05m**; deste segue com azimute de $43^{\circ}50'48''$ e distância de 20,80m, confrontando com terras de , até atingir o ponto **P1005**, de coordenadas **N 9.699.308,85m** e **E 570.807,46m**; deste segue com azimute de $82^{\circ}30'33''$ e distância de 26,40m, confrontando com terras de , até atingir o ponto **P1006**, de coordenadas **N 9.699.312,29m** e **E 570.833,64m**; deste segue com azimute de $176^{\circ}26'19''$ e distância de 26,31m, confrontando com terras de , até atingir o ponto **P1007**, de coordenadas **N 9.699.286,03m** e **E 570.835,27m**; deste segue com azimute de $179^{\circ}01'34''$ e distância de 25,59m, confrontando com terras de , até atingir o ponto **P1008**, de coordenadas **N 9.699.260,44m** e **E 570.835,71m**; deste segue com azimute de $180^{\circ}22'00''$ e distância de 25,81m, confrontando com terras de , até atingir o ponto **P1009**, de coordenadas **N 9.699.234,63m** e **E 570.835,54m**; deste segue com azimute de $180^{\circ}11'32''$ e distância de 27,24m, confrontando com terras de , até atingir o ponto **P1010**, de coordenadas **N 9.699.207,40m** e **E 570.835,45m**; deste segue com azimute de $183^{\circ}37'09''$ e distância de 26,39m, confrontando com terras de , até atingir o ponto **P1011**, de coordenadas **N 9.699.181,06m** e **E 570.833,78m**; deste segue com azimute de $211^{\circ}13'56''$ e distância de 17,81m, confrontando com terras de , até atingir o ponto **P1012**, de coordenadas **N 9.699.165,84m** e **E 570.824,55m**; deste segue com azimute de $256^{\circ}50'37''$ e distância de 21,72m, confrontando com terras de , até atingir o ponto **P1013**, de coordenadas **N 9.699.160,89m** e **E 570.803,40m**; deste segue com azimute de $215^{\circ}45'15''$ e distância de 15,16m, confrontando com terras de , até atingir o ponto **P1014**, de coordenadas **N 9.699.148,59m** e **E 570.794,54m**; deste segue com azimute de $103^{\circ}45'47''$ e distância de 10,42m, confrontando com terras de , até atingir o ponto **P1015**, de coordenadas **N 9.699.146,11m** e **E 570.804,66m**; deste segue com azimute de $83^{\circ}22'45''$ e distância de 14,27m, confrontando com terras de , até atingir o ponto **P1016**, de coordenadas **N 9.699.147,76m** e **E 570.818,84m**; deste segue com azimute de $164^{\circ}45'17''$ e distância de 25,90m, confrontando com terras de , até atingir o ponto **P1017**, de coordenadas **N 9.699.122,77m** e **E 570.825,65m**; deste segue com azimute de $189^{\circ}44'24''$ e distância de 28,47m, confrontando com terras de , até atingir o ponto **P1018**, de coordenadas **N 9.699.094,71m** e **E 570.820,83m**; deste segue com azimute de $191^{\circ}13'05''$ e distância de 27,84m, confrontando com terras de , até atingir o ponto **P1019**, de coordenadas **N 9.699.067,40m** e **E 570.815,42m**; deste segue com azimute de $188^{\circ}22'05''$ e distância de 26,39m, confrontando com terras de , até atingir o ponto **P1020**, de coordenadas **N 9.699.041,29m** e **E 570.811,58m**; deste segue com azimute de $209^{\circ}03'32''$ e distância de 24,89m, confrontando com terras de , até atingir o ponto **P1021**, de coordenadas **N 9.699.019,54m** e **E 570.799,49m**; deste segue com azimute de $259^{\circ}49'39''$ e distância de 16,39m, confrontando com terras de , até atingir o ponto **P1022**, de coordenadas **N 9.699.016,64m** e **E 570.783,36m**; deste segue com azimute de $33^{\circ}39'28''$ e distância de 0,15m, confrontando com terras de , até atingir o ponto **P1023**, de coordenadas **N 9.699.016,77m** e **E 570.783,44m**; deste segue com azimute de $236^{\circ}19'15''$ e distância de 0,27m, confrontando com terras de , até atingir o ponto **P1024**, de coordenadas **N 9.699.016,62m** e **E 570.783,21m**; deste segue com azimute de $79^{\circ}54'13''$ e distância de 0,14m, confrontando com terras de , até atingir o ponto **P1025**, de coordenadas **N 9.699.016,64m** e **E 570.783,36m**; deste segue com azimute de $213^{\circ}42'51''$ e distância de 0,12m, confrontando com terras de , até atingir o ponto **P1026**, de coordenadas **N 9.699.016,54m** e **E 570.783,29m**; deste segue com azimute de $130^{\circ}27'02''$ e distância de 9,95m, confrontando com terras de , até atingir o ponto **P1027**, de coordenadas **N 9.699.010,09m** e **E 570.790,86m**; deste segue com azimute de $198^{\circ}39'21''$ e distância de 20,90m, confrontando com terras de , até atingir o ponto **P1028**, de coordenadas **N 9.698.990,28m** e **E 570.784,17m**; deste segue com azimute de $135^{\circ}38'28''$ e distância de 10,08m, confrontando com terras de , até atingir o ponto **P1029**, de coordenadas **N 9.698.983,08m** e **E 570.791,22m**; deste segue com azimute de $125^{\circ}14'01''$ e distância de 10,28m, confrontando com terras de , até atingir o ponto **P1030**, de coordenadas **N 9.698.977,15m** e **E 570.799,61m**; deste segue com azimute de $199^{\circ}19'20''$ e distância de 28,38m, confrontando com terras de , até atingir o ponto **P1031**, de coordenadas **N 9.698.950,37m** e **E 570.790,22m**; deste segue com azimute de $193^{\circ}15'33''$ e distância de 25,90m, confrontando com terras de , até atingir o ponto **P1032**, de coordenadas **N 9.698.925,16m** e **E 570.784,28m**; deste segue com azimute de $199^{\circ}09'54''$ e distância de 13,51m, confrontando com terras de , até atingir o ponto **P1033**, de coordenadas **N 9.698.912,39m** e **E 570.779,85m**; deste segue com azimute de $212^{\circ}53'11''$ e distância de 24,89m, confrontando com terras de , até atingir o ponto **P1034**, de coordenadas **N 9.698.891,49m** e **E 570.766,33m**; deste segue com azimute de $194^{\circ}52'12''$ e distância de 25,33m, confrontando com terras de , até atingir o ponto **P1035**, de coordenadas **N 9.698.867,01m** e **E 570.759,83m**; deste segue com azimute de $170^{\circ}15'03''$ e distância de 19,37m, confrontando com terras de , até atingir o ponto **P1036**, de coordenadas **N 9.698.847,92m** e **E 570.763,11m**; deste segue com azimute de $177^{\circ}38'06''$ e distância de



PREFEITURA DE SÃO LUÍS

SECRETARIA MUNICIPAL DE GOVERNO

MINUTA DE ANTEPROJETO DE LEI Nº _____ DE _____ DE 2019

24,23m, confrontando com terras de , até atingir o ponto **P1037**, de coordenadas **N 9.698.823,71m** e **E 570.764,11m**; deste segue com azimute de $211^{\circ}36'27''$ e distância de 25,19m, confrontando com terras de , até atingir o ponto **P1038**, de coordenadas **N 9.698.802,26m** e **E 570.750,91m**; deste segue com azimute de $195^{\circ}56'54''$ e distância de 26,09m, confrontando com terras de , até atingir o ponto **P1039**, de coordenadas **N 9.698.777,17m** e **E 570.743,74m**; deste segue com azimute de $193^{\circ}37'30''$ e distância de 25,34m, confrontando com terras de , até atingir o ponto **P1040**, de coordenadas **N 9.698.752,54m** e **E 570.737,77m**; deste segue com azimute de $180^{\circ}46'23''$ e distância de 25,94m, confrontando com terras de , até atingir o ponto **P1041**, de coordenadas **N 9.698.726,60m** e **E 570.737,42m**; deste segue com azimute de $185^{\circ}44'41''$ e distância de 25,18m, confrontando com terras de , até atingir o ponto **P1042**, de coordenadas **N 9.698.701,55m** e **E 570.734,90m**; deste segue com azimute de $192^{\circ}44'02''$ e distância de 25,40m, confrontando com terras de , até atingir o ponto **P1043**, de coordenadas **N 9.698.676,77m** e **E 570.729,30m**; deste segue com azimute de $202^{\circ}06'46''$ e distância de 25,64m, confrontando com terras de , até atingir o ponto **P1044**, de coordenadas **N 9.698.653,02m** e **E 570.719,65m**; deste segue com azimute de $199^{\circ}49'10''$ e distância de 26,04m, confrontando com terras de , até atingir o ponto **P1045**, de coordenadas **N 9.698.628,52m** e **E 570.710,82m**; deste segue com azimute de $192^{\circ}00'14''$ e distância de 25,10m, confrontando com terras de , até atingir o ponto **P1046**, de coordenadas **N 9.698.603,97m** e **E 570.705,60m**; deste segue com azimute de $201^{\circ}56'53''$ e distância de 25,44m, confrontando com terras de , até atingir o ponto **P1047**, de coordenadas **N 9.698.580,37m** e **E 570.696,09m**; deste segue com azimute de $211^{\circ}15'56''$ e distância de 26,69m, confrontando com terras de , até atingir o ponto **P1048**, de coordenadas **N 9.698.557,56m** e **E 570.682,24m**; deste segue com azimute de $227^{\circ}42'31''$ e distância de 25,59m, confrontando com terras de , até atingir o ponto **P1049**, de coordenadas **N 9.698.540,34m** e **E 570.663,31m**; deste segue com azimute de $232^{\circ}17'47''$ e distância de 25,72m, confrontando com terras de , até atingir o ponto **P1050**, de coordenadas **N 9.698.524,61m** e **E 570.642,96m**; deste segue com azimute de $226^{\circ}01'19''$ e distância de 25,76m, confrontando com terras de , até atingir o ponto **P1051**, de coordenadas **N 9.698.506,72m** e **E 570.624,42m**; deste segue com azimute de $217^{\circ}17'38''$ e distância de 7,86m, confrontando com terras de , até atingir o ponto **P1052**, de coordenadas **N 9.698.500,47m** e **E 570.619,66m**; deste segue com azimute de $230^{\circ}53'12''$ e distância de 25,65m, confrontando com terras de , até atingir o ponto **P1053**, de coordenadas **N 9.698.484,29m** e **E 570.599,76m**; deste segue com azimute de $223^{\circ}38'46''$ e distância de 25,44m, confrontando com terras de , até atingir o ponto **P1054**, de coordenadas **N 9.698.465,88m** e **E 570.582,20m**; deste segue com azimute de $217^{\circ}52'58''$ e distância de 26,25m, confrontando com terras de , até atingir o ponto **P1055**, de coordenadas **N 9.698.445,16m** e **E 570.566,08m**; deste segue com azimute de $224^{\circ}05'16''$ e distância de 17,76m, confrontando com terras de , até atingir o ponto **P1056**, de coordenadas **N 9.698.432,40m** e **E 570.553,72m**; deste segue com azimute de $316^{\circ}46'52''$ e distância de 25,25m, confrontando com terras de , até atingir o ponto **P1057**, de coordenadas **N 9.698.450,80m** e **E 570.536,43m**; deste segue com azimute de $317^{\circ}30'32''$ e distância de 26,17m, confrontando com terras de , até atingir o ponto **P1058**, de coordenadas **N 9.698.470,10m** e **E 570.518,75m**; deste segue com azimute de $296^{\circ}05'50''$ e distância de 25,21m, confrontando com terras de , até atingir o ponto **P1059**, de coordenadas **N 9.698.481,19m** e **E 570.496,11m**; deste segue com azimute de $268^{\circ}16'41''$ e distância de 25,95m, confrontando com terras de , até atingir o ponto **P1060**, de coordenadas **N 9.698.480,41m** e **E 570.470,17m**; deste segue com azimute de $245^{\circ}36'13''$ e distância de 12,88m, confrontando com terras de , até atingir o ponto **P1061**, de coordenadas **N 9.698.475,09m** e **E 570.458,44m**; deste segue com azimute de $114^{\circ}45'58''$ e distância de 25,92m, confrontando com terras de , até atingir o ponto **P1062**, de coordenadas **N 9.698.464,23m** e **E 570.481,98m**; deste segue com azimute de $123^{\circ}23'22''$ e distância de 25,89m, confrontando com terras de , até atingir o ponto **P1063**, de coordenadas **N 9.698.449,98m** e **E 570.503,60m**; deste segue com azimute de $137^{\circ}02'19''$ e distância de 25,05m, confrontando com terras de , até atingir o ponto **P1064**, de coordenadas **N 9.698.431,65m** e **E 570.520,67m**; deste segue com azimute de $141^{\circ}15'38''$ e distância de 12,32m, confrontando com terras de , até atingir o ponto **P1065**, de coordenadas **N 9.698.422,04m** e **E 570.528,38m**; deste segue com azimute de $197^{\circ}33'15''$ e distância de 25,30m, confrontando com terras de , até atingir o ponto **P1066**, de coordenadas **N 9.698.397,92m** e **E 570.520,75m**; deste segue com azimute de $238^{\circ}17'09''$ e distância de 27,11m, confrontando com terras de , até atingir o ponto **P1067**, de coordenadas **N 9.698.383,67m** e **E 570.497,69m**; deste segue com azimute de $235^{\circ}51'56''$ e distância de 21,46m, confrontando com terras de , até atingir o ponto **P1068**, de coordenadas **N 9.698.371,63m** e **E 570.479,93m**; deste segue com azimute de $142^{\circ}51'27''$ e distância de 12,16m, confrontando com terras de , até atingir o ponto **P1069**, de coordenadas **N 9.698.361,94m** e **E 570.487,27m**; deste segue com azimute de $215^{\circ}17'28''$ e distância de 26,21m, confrontando com terras de , até atingir o ponto **P1070**, de coordenadas **N 9.698.340,55m** e **E 570.472,13m**; deste segue com azimute de $223^{\circ}02'14''$ e distância de 25,19m, confrontando com terras de , até atingir o ponto **P1071**, de coordenadas **N 9.698.322,14m** e **E 570.454,94m**; deste segue com azimute de $224^{\circ}22'22''$ e distância de



PREFEITURA DE SÃO LUÍS

SECRETARIA MUNICIPAL DE GOVERNO

MINUTA DE ANTEPROJETO DE LEI Nº _____ DE _____ DE 2019

26,50m, confrontando com terras de , até atingir o ponto **P1072**, de coordenadas **N 9.698.303,20m** e **E 570.436,41m**; deste segue com azimute de $236^{\circ}13'13''$ e distância de 12,39m, confrontando com terras de , até atingir o ponto **P1073**, de coordenadas **N 9.698.296,31m** e **E 570.426,11m**; deste segue com azimute de $215^{\circ}57'04''$ e distância de 26,44m, confrontando com terras de , até atingir o ponto **P1074**, de coordenadas **N 9.698.274,91m** e **E 570.410,59m**; deste segue com azimute de $216^{\circ}06'01''$ e distância de 25,46m, confrontando com terras de , até atingir o ponto **P1075**, de coordenadas **N 9.698.254,34m** e **E 570.395,59m**; deste segue com azimute de $211^{\circ}15'14''$ e distância de 25,71m, confrontando com terras de , até atingir o ponto **P1076**, de coordenadas **N 9.698.232,36m** e **E 570.382,25m**; deste segue com azimute de $194^{\circ}11'37''$ e distância de 5,34m, confrontando com terras de , até atingir o ponto **P1077**, de coordenadas **N 9.698.227,18m** e **E 570.380,94m**; deste segue com azimute de $217^{\circ}36'38''$ e distância de 25,68m, confrontando com terras de , até atingir o ponto **P1078**, de coordenadas **N 9.698.206,84m** e **E 570.365,27m**; deste segue com azimute de $227^{\circ}23'14''$ e distância de 12,05m, confrontando com terras de , até atingir o ponto **P1079**, de coordenadas **N 9.698.198,68m** e **E 570.356,40m**; deste segue com azimute de $251^{\circ}06'34''$ e distância de 25,05m, confrontando com terras de , até atingir o ponto **P1080**, de coordenadas **N 9.698.190,57m** e **E 570.332,70m**; deste segue com azimute de $173^{\circ}41'14''$ e distância de 25,46m, confrontando com terras de , até atingir o ponto **P1081**, de coordenadas **N 9.698.165,26m** e **E 570.335,50m**; deste segue com azimute de $168^{\circ}21'46''$ e distância de 12,69m, confrontando com terras de , até atingir o ponto **P1082**, de coordenadas **N 9.698.152,83m** e **E 570.338,06m**; deste segue com azimute de $254^{\circ}30'31''$ e distância de 25,31m, confrontando com terras de , até atingir o ponto **P1083**, de coordenadas **N 9.698.146,07m** e **E 570.313,67m**; deste segue com azimute de $226^{\circ}19'24''$ e distância de 22,97m, confrontando com terras de , até atingir o ponto **P1084**, de coordenadas **N 9.698.130,21m** e **E 570.297,06m**; deste segue com azimute de $175^{\circ}22'17''$ e distância de 25,40m, confrontando com terras de , até atingir o ponto **P1085**, de coordenadas **N 9.698.104,89m** e **E 570.299,11m**; deste segue com azimute de $175^{\circ}48'12''$ e distância de 27,19m, confrontando com terras de , até atingir o ponto **P1086**, de coordenadas **N 9.698.077,77m** e **E 570.301,10m**; deste segue com azimute de $206^{\circ}58'42''$ e distância de 25,42m, confrontando com terras de , até atingir o ponto **P1087**, de coordenadas **N 9.698.055,12m** e **E 570.289,57m**; deste segue com azimute de $204^{\circ}32'36''$ e distância de 28,26m, confrontando com terras de , até atingir o ponto **P1088**, de coordenadas **N 9.698.029,41m** e **E 570.277,83m**; deste segue com azimute de $216^{\circ}32'21''$ e distância de 25,33m, confrontando com terras de , até atingir o ponto **P1089**, de coordenadas **N 9.698.009,06m** e **E 570.262,75m**; deste segue com azimute de $223^{\circ}08'47''$ e distância de 24,92m, confrontando com terras de , até atingir o ponto **P1090**, de coordenadas **N 9.697.990,88m** e **E 570.245,71m**; deste segue com azimute de $271^{\circ}18'25''$ e distância de 25,43m, confrontando com terras de , até atingir o ponto **P1091**, de coordenadas **N 9.697.991,46m** e **E 570.220,29m**; deste segue com azimute de $291^{\circ}51'26''$ e distância de 20,98m, confrontando com terras de , até atingir o ponto **P1092**, de coordenadas **N 9.697.999,27m** e **E 570.200,82m**; deste segue com azimute de $339^{\circ}17'29''$ e distância de 25,90m, confrontando com terras de , até atingir o ponto **P1093**, de coordenadas **N 9.698.023,50m** e **E 570.191,66m**; deste segue com azimute de $322^{\circ}48'51''$ e distância de 17,79m, confrontando com terras de , até atingir o ponto **P1094**, de coordenadas **N 9.698.037,67m** e **E 570.180,91m**; deste segue com azimute de $167^{\circ}17'27''$ e distância de 15,50m, confrontando com terras de , até atingir o ponto **P1095**, de coordenadas **N 9.698.022,55m** e **E 570.184,32m**; deste segue com azimute de $156^{\circ}51'37''$ e distância de 25,60m, confrontando com terras de , até atingir o ponto **P1096**, de coordenadas **N 9.697.999,01m** e **E 570.194,38m**; deste segue com azimute de $141^{\circ}41'23''$ e distância de 25,86m, confrontando com terras de , até atingir o ponto **P1097**, de coordenadas **N 9.697.978,72m** e **E 570.210,41m**; deste segue com azimute de $111^{\circ}29'28''$ e distância de 26,75m, confrontando com terras de , até atingir o ponto **P1098**, de coordenadas **N 9.697.968,92m** e **E 570.235,30m**; deste segue com azimute de $105^{\circ}59'09''$ e distância de 25,24m, confrontando com terras de , até atingir o ponto **P1099**, de coordenadas **N 9.697.961,97m** e **E 570.259,56m**; deste segue com azimute de $134^{\circ}38'53''$ e distância de 1,17m, confrontando com terras de , até atingir o ponto **P1100**, de coordenadas **N 9.697.961,15m** e **E 570.260,39m**; deste segue com azimute de $199^{\circ}18'25''$ e distância de 25,56m, confrontando com terras de , até atingir o ponto **P1101**, de coordenadas **N 9.697.937,03m** e **E 570.251,94m**; deste segue com azimute de $210^{\circ}51'07''$ e distância de 25,43m, confrontando com terras de , até atingir o ponto **P1102**, de coordenadas **N 9.697.915,20m** e **E 570.238,90m**; deste segue com azimute de $217^{\circ}37'44''$ e distância de 15,71m, confrontando com terras de , até atingir o ponto **P1103**, de coordenadas **N 9.697.902,76m** e **E 570.229,31m**; deste segue com azimute de $256^{\circ}22'39''$ e distância de 25,18m, confrontando com terras de , até atingir o ponto **P1104**, de coordenadas **N 9.697.896,83m** e **E 570.204,84m**; deste segue com azimute de $177^{\circ}59'17''$ e distância de 26,78m, confrontando com terras de , até atingir o ponto **P1105**, de coordenadas **N 9.697.870,07m** e **E 570.205,78m**; deste segue com azimute de $182^{\circ}49'23''$ e distância de 25,38m, confrontando com terras de , até atingir o ponto **P1106**, de coordenadas **N 9.697.844,72m** e **E 570.204,53m**; deste segue com azimute de $198^{\circ}06'52''$ e distância de 18,65m,



PREFEITURA DE SÃO LUÍS

SECRETARIA MUNICIPAL DE GOVERNO

MINUTA DE ANTEPROJETO DE LEI Nº _____ DE _____ DE 2019

confrontando com terras de , até atingir o ponto **P1107**, de coordenadas **N 9.697.826,99m** e **E 570.198,73m**; deste segue com azimute de $208^{\circ}49'46''$ e distância de 26,71m, confrontando com terras de , até atingir o ponto **P1108**, de coordenadas **N 9.697.803,59m** e **E 570.185,85m**; deste segue com azimute de $202^{\circ}50'51''$ e distância de 26,76m, confrontando com terras de , até atingir o ponto **P1109**, de coordenadas **N 9.697.778,93m** e **E 570.175,46m**; deste segue com azimute de $213^{\circ}44'15''$ e distância de 16,84m, confrontando com terras de , até atingir o ponto **P1110**, de coordenadas **N 9.697.764,93m** e **E 570.166,11m**; deste segue com azimute de $266^{\circ}59'45''$ e distância de 6,68m, confrontando com terras de , até atingir o ponto **P1111**, de coordenadas **N 9.697.764,58m** e **E 570.159,44m**; deste segue com azimute de $310^{\circ}05'15''$ e distância de 22,87m, confrontando com terras de , até atingir o ponto **P1112**, de coordenadas **N 9.697.779,31m** e **E 570.141,94m**; deste segue com azimute de $186^{\circ}09'51''$ e distância de 22,26m, confrontando com terras de , até atingir o ponto **P1113**, de coordenadas **N 9.697.757,18m** e **E 570.139,55m**; deste segue com azimute de $173^{\circ}42'34''$ e distância de 25,55m, confrontando com terras de , até atingir o ponto **P1114**, de coordenadas **N 9.697.731,78m** e **E 570.142,35m**; deste segue com azimute de $216^{\circ}14'26''$ e distância de 25,49m, confrontando com terras de , até atingir o ponto **P1115**, de coordenadas **N 9.697.711,22m** e **E 570.127,28m**; deste segue com azimute de $231^{\circ}25'28''$ e distância de 25,47m, confrontando com terras de , até atingir o ponto **P1116**, de coordenadas **N 9.697.695,34m** e **E 570.107,37m**; deste segue com azimute de $236^{\circ}34'14''$ e distância de 25,03m, confrontando com terras de , até atingir o ponto **P1117**, de coordenadas **N 9.697.681,55m** e **E 570.086,48m**; deste segue com azimute de $243^{\circ}33'06''$ e distância de 15,36m, confrontando com terras de , até atingir o ponto **P1118**, de coordenadas **N 9.697.674,71m** e **E 570.072,73m**; deste segue com azimute de $231^{\circ}55'12''$ e distância de 25,00m, confrontando com terras de , até atingir o ponto **P1119**, de coordenadas **N 9.697.659,29m** e **E 570.053,05m**; deste segue com azimute de $224^{\circ}29'51''$ e distância de 25,81m, confrontando com terras de , até atingir o ponto **P1120**, de coordenadas **N 9.697.640,88m** e **E 570.034,96m**; deste segue com azimute de $237^{\circ}30'42''$ e distância de 25,39m, confrontando com terras de , até atingir o ponto **P1121**, de coordenadas **N 9.697.627,24m** e **E 570.013,54m**; deste segue com azimute de $249^{\circ}56'16''$ e distância de 25,39m, confrontando com terras de , até atingir o ponto **P1122**, de coordenadas **N 9.697.618,53m** e **E 569.989,69m**; deste segue com azimute de $257^{\circ}39'05''$ e distância de 21,00m, confrontando com terras de , até atingir o ponto **P1123**, de coordenadas **N 9.697.614,04m** e **E 569.969,18m**; deste segue com azimute de $213^{\circ}50'42''$ e distância de 7,77m, confrontando com terras de , até atingir o ponto **P1124**, de coordenadas **N 9.697.607,59m** e **E 569.964,85m**; deste segue com azimute de $262^{\circ}05'28''$ e distância de 27,37m, confrontando com terras de , até atingir o ponto **P1125**, de coordenadas **N 9.697.603,82m** e **E 569.937,74m**; deste segue com azimute de $270^{\circ}07'09''$ e distância de 27,06m, confrontando com terras de , até atingir o ponto **P1126**, de coordenadas **N 9.697.603,88m** e **E 569.910,68m**; deste segue com azimute de $271^{\circ}48'30''$ e distância de 13,88m, confrontando com terras de , até atingir o ponto **P1127**, de coordenadas **N 9.697.604,32m** e **E 569.896,81m**; deste segue com azimute de $306^{\circ}33'31''$ e distância de 25,70m, confrontando com terras de , até atingir o ponto **P1128**, de coordenadas **N 9.697.619,63m** e **E 569.876,16m**; deste segue com azimute de $307^{\circ}53'52''$ e distância de 26,27m, confrontando com terras de , até atingir o ponto **P1129**, de coordenadas **N 9.697.635,76m** e **E 569.855,43m**; deste segue com azimute de $304^{\circ}00'52''$ e distância de 16,99m, confrontando com terras de , até atingir o ponto **P1130**, de coordenadas **N 9.697.645,27m** e **E 569.841,35m**; deste segue com azimute de $307^{\circ}51'46''$ e distância de 25,68m, confrontando com terras de , até atingir o ponto **P1131**, de coordenadas **N 9.697.661,03m** e **E 569.821,07m**; deste segue com azimute de $299^{\circ}21'03''$ e distância de 25,56m, confrontando com terras de , até atingir o ponto **P1132**, de coordenadas **N 9.697.673,56m** e **E 569.798,80m**; deste segue com azimute de $294^{\circ}02'10''$ e distância de 27,58m, confrontando com terras de , até atingir o ponto **P1133**, de coordenadas **N 9.697.684,79m** e **E 569.773,60m**; deste segue com azimute de $287^{\circ}14'06''$ e distância de 26,04m, confrontando com terras de , até atingir o ponto **P1134**, de coordenadas **N 9.697.692,51m** e **E 569.748,74m**; deste segue com azimute de $278^{\circ}07'17''$ e distância de 25,92m, confrontando com terras de , até atingir o ponto **P1135**, de coordenadas **N 9.697.696,17m** e **E 569.723,07m**; deste segue com azimute de $292^{\circ}02'38''$ e distância de 22,22m, confrontando com terras de , até atingir o ponto **P1136**, de coordenadas **N 9.697.704,51m** e **E 569.702,47m**; deste segue com azimute de $308^{\circ}19'51''$ e distância de 13,26m, confrontando com terras de , até atingir o ponto **P1137**, de coordenadas **N 9.697.712,73m** e **E 569.692,08m**; deste segue com azimute de $308^{\circ}59'03''$ e distância de 21,69m, confrontando com terras de , até atingir o ponto **P1138**, de coordenadas **N 9.697.726,38m** e **E 569.675,21m**; deste segue com azimute de $276^{\circ}36'35''$ e distância de 26,12m, confrontando com terras de , até atingir o ponto **P1139**, de coordenadas **N 9.697.729,38m** e **E 569.649,26m**; deste segue com azimute de $301^{\circ}32'07''$ e distância de 26,84m, confrontando com terras de , até atingir o ponto **P1140**, de coordenadas **N 9.697.743,42m** e **E 569.626,39m**; deste segue com azimute de $302^{\circ}33'25''$ e distância de 25,81m, confrontando com terras de , até atingir o ponto **P1141**, de coordenadas **N 9.697.757,31m** e **E 569.604,63m**; deste segue com azimute de $300^{\circ}26'12''$ e distância de 25,49m,



PREFEITURA DE SÃO LUÍS

SECRETARIA MUNICIPAL DE GOVERNO

MINUTA DE ANTEPROJETO DE LEI Nº _____ DE _____ DE 2019

confrontando com terras de , até atingir o ponto **P1142**, de coordenadas **N 9.697.770,23m** e **E 569.582,65m**; deste segue com azimute de $307^{\circ}20'54''$ e distância de 28,21m, confrontando com terras de , até atingir o ponto **P1143**, de coordenadas **N 9.697.787,34m** e **E 569.560,23m**; deste segue com azimute de $319^{\circ}17'40''$ e distância de 27,03m, confrontando com terras de , até atingir o ponto **P1144**, de coordenadas **N 9.697.807,83m** e **E 569.542,60m**; deste segue com azimute de $314^{\circ}33'16''$ e distância de 26,21m, confrontando com terras de , até atingir o ponto **P1145**, de coordenadas **N 9.697.826,23m** e **E 569.523,92m**; deste segue com azimute de $311^{\circ}54'08''$ e distância de 27,31m, confrontando com terras de , até atingir o ponto **P1146**, de coordenadas **N 9.697.844,47m** e **E 569.503,59m**; deste segue com azimute de $349^{\circ}57'19''$ e distância de 25,84m, confrontando com terras de , até atingir o ponto **P1147**, de coordenadas **N 9.697.869,91m** e **E 569.499,08m**; deste segue com azimute de $60^{\circ}37'41''$ e distância de 8,26m, confrontando com terras de , até atingir o ponto **P1148**, de coordenadas **N 9.697.873,96m** e **E 569.506,28m**; deste segue com azimute de $45^{\circ}27'26''$ e distância de 25,46m, confrontando com terras de , até atingir o ponto **P1149**, de coordenadas **N 9.697.891,82m** e **E 569.524,42m**; deste segue com azimute de $66^{\circ}45'46''$ e distância de 9,71m, confrontando com terras de , até atingir o ponto **P1150**, de coordenadas **N 9.697.895,65m** e **E 569.533,34m**; deste segue com azimute de $51^{\circ}58'07''$ e distância de 27,04m, confrontando com terras de , até atingir o ponto **P1151**, de coordenadas **N 9.697.912,31m** e **E 569.554,64m**; deste segue com azimute de $23^{\circ}05'05''$ e distância de 25,05m, confrontando com terras de , até atingir o ponto **P1152**, de coordenadas **N 9.697.935,35m** e **E 569.564,46m**; deste segue com azimute de $19^{\circ}37'34''$ e distância de 26,76m, confrontando com terras de , até atingir o ponto **P1153**, de coordenadas **N 9.697.960,56m** e **E 569.573,45m**; deste segue com azimute de $16^{\circ}12'44''$ e distância de 26,58m, confrontando com terras de , até atingir o ponto **P1154**, de coordenadas **N 9.697.986,08m** e **E 569.580,87m**; deste segue com azimute de $16^{\circ}37'23''$ e distância de 26,71m, confrontando com terras de , até atingir o ponto **P1155**, de coordenadas **N 9.698.011,67m** e **E 569.588,51m**; deste segue com azimute de $23^{\circ}00'53''$ e distância de 27,80m, confrontando com terras de , até atingir o ponto **P1156**, de coordenadas **N 9.698.037,26m** e **E 569.599,38m**; deste segue com azimute de $4^{\circ}59'14''$ e distância de 25,77m, confrontando com terras de , até atingir o ponto **P1157**, de coordenadas **N 9.698.062,93m** e **E 569.601,62m**; deste segue com azimute de $341^{\circ}42'50''$ e distância de 27,98m, confrontando com terras de , até atingir o ponto **P1158**, de coordenadas **N 9.698.089,50m** e **E 569.592,84m**; deste segue com azimute de $313^{\circ}37'49''$ e distância de 26,33m, confrontando com terras de , até atingir o ponto **P1159**, de coordenadas **N 9.698.107,67m** e **E 569.573,78m**; deste segue com azimute de $313^{\circ}15'10''$ e distância de 25,74m, confrontando com terras de , até atingir o ponto **P1160**, de coordenadas **N 9.698.125,31m** e **E 569.555,03m**; deste segue com azimute de $324^{\circ}35'03''$ e distância de 26,80m, confrontando com terras de , até atingir o ponto **P1161**, de coordenadas **N 9.698.147,15m** e **E 569.539,50m**; deste segue com azimute de $328^{\circ}49'09''$ e distância de 26,23m, confrontando com terras de , até atingir o ponto **P1162**, de coordenadas **N 9.698.169,59m** e **E 569.525,92m**; deste segue com azimute de $18^{\circ}26'32''$ e distância de 25,79m, confrontando com terras de , até atingir o ponto **P1163**, de coordenadas **N 9.698.194,06m** e **E 569.534,08m**; deste segue com azimute de $27^{\circ}11'44''$ e distância de 26,41m, confrontando com terras de , até atingir o ponto **P1164**, de coordenadas **N 9.698.217,55m** e **E 569.546,15m**; deste segue com azimute de $35^{\circ}17'11''$ e distância de 25,19m, confrontando com terras de , até atingir o ponto **P1165**, de coordenadas **N 9.698.238,11m** e **E 569.560,70m**; deste segue com azimute de $42^{\circ}47'03''$ e distância de 25,06m, confrontando com terras de , até atingir o ponto **P1166**, de coordenadas **N 9.698.256,50m** e **E 569.577,72m**; deste segue com azimute de $45^{\circ}41'14''$ e distância de 25,35m, confrontando com terras de , até atingir o ponto **P1167**, de coordenadas **N 9.698.274,21m** e **E 569.595,86m**; deste segue com azimute de $48^{\circ}49'20''$ e distância de 26,20m, confrontando com terras de , até atingir o ponto **P1168**, de coordenadas **N 9.698.291,46m** e **E 569.615,58m**; deste segue com azimute de $60^{\circ}11'20''$ e distância de 25,67m, confrontando com terras de , até atingir o ponto **P1169**, de coordenadas **N 9.698.304,22m** e **E 569.637,85m**; deste segue com azimute de $45^{\circ}44'32''$ e distância de 7,64m, confrontando com terras de , até atingir o ponto **P1170**, de coordenadas **N 9.698.309,55m** e **E 569.643,32m**; deste segue com azimute de $282^{\circ}15'52''$ e distância de 3,53m, confrontando com terras de , até atingir o ponto **P1171**, de coordenadas **N 9.698.310,30m** e **E 569.639,87m**; deste segue com azimute de $249^{\circ}48'46''$ e distância de 25,65m, confrontando com terras de , até atingir o ponto **P1172**, de coordenadas **N 9.698.301,45m** e **E 569.615,80m**; deste segue com azimute de $239^{\circ}24'12''$ e distância de 25,95m, confrontando com terras de , até atingir o ponto **P1173**, de coordenadas **N 9.698.288,24m** e **E 569.593,46m**; deste segue com azimute de $225^{\circ}27'42''$ e distância de 25,46m, confrontando com terras de , até atingir o ponto **P1174**, de coordenadas **N 9.698.270,38m** e **E 569.575,31m**; deste segue com azimute de $223^{\circ}26'27''$ e distância de 25,73m, confrontando com terras de , até atingir o ponto **P1175**, de coordenadas **N 9.698.251,70m** e **E 569.557,62m**; deste segue com azimute de $214^{\circ}08'10''$ e distância de 25,66m, confrontando com terras de , até atingir o ponto **P1176**, de coordenadas **N 9.698.230,46m** e **E 569.543,22m**; deste segue com azimute de $220^{\circ}24'02''$ e distância de 26,01m, confrontando com terras de , até atingir o ponto **P1177**, de coordenadas **N 9.698.210,65m** e **E 569.526,36m**; deste segue com



PREFEITURA DE SÃO LUÍS

SECRETARIA MUNICIPAL DE GOVERNO

MINUTA DE ANTEPROJETO DE LEI Nº _____ DE _____ DE 2019

azimute de 208°03'27" e distância de 26,79m, confrontando com terras de , até atingir o ponto **P1178**, de coordenadas **N 9.698.187,01m** e **E 569.513,76m**; deste segue com azimute de 194°52'44" e distância de 25,39m, confrontando com terras de , até atingir o ponto **P1179**, de coordenadas **N 9.698.162,47m** e **E 569.507,24m**; deste segue com azimute de 162°30'05" e distância de 25,74m, confrontando com terras de , até atingir o ponto **P1180**, de coordenadas **N 9.698.137,92m** e **E 569.514,98m**; deste segue com azimute de 129°11'46" e distância de 27,20m, confrontando com terras de , até atingir o ponto **P1181**, de coordenadas **N 9.698.120,73m** e **E 569.536,06m**; deste segue com azimute de 129°41'08" e distância de 25,04m, confrontando com terras de , até atingir o ponto **P1182**, de coordenadas **N 9.698.104,74m** e **E 569.555,33m**; deste segue com azimute de 142°03'39" e distância de 28,07m, confrontando com terras de , até atingir o ponto **P1183**, de coordenadas **N 9.698.082,60m** e **E 569.572,59m**; deste segue com azimute de 160°34'25" e distância de 25,95m, confrontando com terras de , até atingir o ponto **P1184**, de coordenadas **N 9.698.058,13m** e **E 569.581,22m**; deste segue com azimute de 180°53'36" e distância de 28,22m, confrontando com terras de , até atingir o ponto **P1185**, de coordenadas **N 9.698.029,91m** e **E 569.580,78m**; deste segue com azimute de 194°42'41" e distância de 26,54m, confrontando com terras de , até atingir o ponto **P1186**, de coordenadas **N 9.698.004,24m** e **E 569.574,04m**; deste segue com azimute de 206°36'52" e distância de 25,94m, confrontando com terras de , até atingir o ponto **P1187**, de coordenadas **N 9.697.981,05m** e **E 569.562,42m**; deste segue com azimute de 195°09'15" e distância de 26,36m, confrontando com terras de , até atingir o ponto **P1188**, de coordenadas **N 9.697.955,61m** e **E 569.555,53m**; deste segue com azimute de 212°07'50" e distância de 27,21m, confrontando com terras de , até atingir o ponto **P1189**, de coordenadas **N 9.697.932,57m** e **E 569.541,06m**; deste segue com azimute de 235°44'21" e distância de 25,05m, confrontando com terras de , até atingir o ponto **P1190**, de coordenadas **N 9.697.918,47m** e **E 569.520,36m**; deste segue com azimute de 236°20'02" e distância de 26,12m, confrontando com terras de , até atingir o ponto **P1191**, de coordenadas **N 9.697.903,99m** e **E 569.498,62m**; deste segue com azimute de 229°13'31" e distância de 25,05m, confrontando com terras de , até atingir o ponto **P1192**, de coordenadas **N 9.697.887,63m** e **E 569.479,65m**; deste segue com azimute de 223°28'33" e distância de 28,44m, confrontando com terras de , até atingir o ponto **P1193**, de coordenadas **N 9.697.866,99m** e **E 569.460,08m**; deste segue com azimute de 274°44'00" e distância de 10,91m, confrontando com terras de , até atingir o ponto **P1194**, de coordenadas **N 9.697.867,89m** e **E 569.449,21m**; deste segue com azimute de 331°35'38" e distância de 16,56m, confrontando com terras de , até atingir o ponto **P1195**, de coordenadas **N 9.697.882,46m** e **E 569.441,33m**; deste segue com azimute de 329°17'37" e distância de 25,58m, confrontando com terras de , até atingir o ponto **P1196**, de coordenadas **N 9.697.904,45m** e **E 569.428,27m**; deste segue com azimute de 333°02'46" e distância de 28,97m, confrontando com terras de , até atingir o ponto **P1197**, de coordenadas **N 9.697.930,27m** e **E 569.415,14m**; deste segue com azimute de 304°12'14" e distância de 26,58m, confrontando com terras de , até atingir o ponto **P1198**, de coordenadas **N 9.697.945,21m** e **E 569.393,16m**; deste segue com azimute de 275°41'22" e distância de 26,53m, confrontando com terras de , até atingir o ponto **P1199**, de coordenadas **N 9.697.947,84m** e **E 569.366,76m**; deste segue com azimute de 306°40'00" e distância de 25,91m, confrontando com terras de , até atingir o ponto **P1200**, de coordenadas **N 9.697.963,31m** e **E 569.345,98m**; deste segue com azimute de 329°49'03" e distância de 25,52m, confrontando com terras de , até atingir o ponto **P1201**, de coordenadas **N 9.697.985,37m** e **E 569.333,15m**; deste segue com azimute de 357°05'12" e distância de 26,75m, confrontando com terras de , até atingir o ponto **P1202**, de coordenadas **N 9.698.012,09m** e **E 569.331,79m**; deste segue com azimute de 41°40'27" e distância de 25,72m, confrontando com terras de , até atingir o ponto **P1203**, de coordenadas **N 9.698.031,30m** e **E 569.348,89m**; deste segue com azimute de 336°10'39" e distância de 17,48m, confrontando com terras de , até atingir o ponto **P1204**, de coordenadas **N 9.698.047,29m** e **E 569.341,83m**; deste segue com azimute de 313°17'41" e distância de 26,38m, confrontando com terras de , até atingir o ponto **P1205**, de coordenadas **N 9.698.065,38m** e **E 569.322,63m**; deste segue com azimute de 312°59'04" e distância de 25,33m, confrontando com terras de , até atingir o ponto **P1206**, de coordenadas **N 9.698.082,65m** e **E 569.304,10m**; deste segue com azimute de 311°27'15" e distância de 26,53m, confrontando com terras de , até atingir o ponto **P1207**, de coordenadas **N 9.698.100,21m** e **E 569.284,22m**; deste segue com azimute de 310°50'51" e distância de 25,49m, confrontando com terras de , até atingir o ponto **P1208**, de coordenadas **N 9.698.116,88m** e **E 569.264,94m**; deste segue com azimute de 285°07'29" e distância de 26,18m, confrontando com terras de , até atingir o ponto **P1209**, de coordenadas **N 9.698.123,71m** e **E 569.239,67m**; deste segue com azimute de 126°06'52" e distância de 19,87m, confrontando com terras de , até atingir o ponto **P1210**, de coordenadas **N 9.698.112,00m** e **E 569.255,72m**; deste segue com azimute de 126°13'18" e distância de 27,06m, confrontando com terras de , até atingir o ponto **P1211**, de coordenadas **N 9.698.096,01m** e **E 569.277,55m**; deste segue com azimute de 129°42'48" e distância de 27,01m, confrontando com terras de , até atingir o ponto **P1212**, de coordenadas **N 9.698.078,75m** e **E 569.298,33m**; deste segue com



PREFEITURA DE SÃO LUÍS

SECRETARIA MUNICIPAL DE GOVERNO

MINUTA DE ANTEPROJETO DE LEI Nº _____ DE _____ DE 2019

azimute de $140^{\circ}40'25''$ e distância de 29,11m, confrontando com terras de , até atingir o ponto **P1213**, de coordenadas **N 9.698.056,23m** e **E 569.316,78m**; deste segue com azimute de $139^{\circ}34'39''$ e distância de 25,34m, confrontando com terras de , até atingir o ponto **P1214**, de coordenadas **N 9.698.036,94m** e **E 569.333,21m**; deste segue com azimute de $184^{\circ}15'43''$ e distância de 17,09m, confrontando com terras de , até atingir o ponto **P1215**, de coordenadas **N 9.698.019,90m** e **E 569.331,94m**; deste segue com azimute de $217^{\circ}52'52''$ e distância de 25,39m, confrontando com terras de , até atingir o ponto **P1216**, de coordenadas **N 9.697.999,86m** e **E 569.316,35m**; deste segue com azimute de $183^{\circ}53'54''$ e distância de 9,85m, confrontando com terras de , até atingir o ponto **P1217**, de coordenadas **N 9.697.990,03m** e **E 569.315,68m**; deste segue com azimute de $158^{\circ}10'16''$ e distância de 26,44m, confrontando com terras de , até atingir o ponto **P1218**, de coordenadas **N 9.697.965,49m** e **E 569.325,51m**; deste segue com azimute de $143^{\circ}22'27''$ e distância de 23,01m, confrontando com terras de , até atingir o ponto **P1219**, de coordenadas **N 9.697.947,02m** e **E 569.339,24m**; deste segue com azimute de $125^{\circ}53'36''$ e distância de 26,76m, confrontando com terras de , até atingir o ponto **P1220**, de coordenadas **N 9.697.931,33m** e **E 569.360,92m**; deste segue com azimute de $103^{\circ}43'45''$ e distância de 26,25m, confrontando com terras de , até atingir o ponto **P1221**, de coordenadas **N 9.697.925,10m** e **E 569.386,42m**; deste segue com azimute de $115^{\circ}32'52''$ e distância de 16,37m, confrontando com terras de , até atingir o ponto **P1222**, de coordenadas **N 9.697.918,04m** e **E 569.401,19m**; deste segue com azimute de $140^{\circ}26'30''$ e distância de 25,80m, confrontando com terras de , até atingir o ponto **P1223**, de coordenadas **N 9.697.898,15m** e **E 569.417,62m**; deste segue com azimute de $147^{\circ}46'21''$ e distância de 27,15m, confrontando com terras de , até atingir o ponto **P1224**, de coordenadas **N 9.697.875,18m** e **E 569.432,10m**; deste segue com azimute de $230^{\circ}40'51''$ e distância de 13,86m, confrontando com terras de , até atingir o ponto **P1225**, de coordenadas **N 9.697.866,40m** e **E 569.421,38m**; deste segue com azimute de $268^{\circ}19'31''$ e distância de 25,66m, confrontando com terras de , até atingir o ponto **P1226**, de coordenadas **N 9.697.865,65m** e **E 569.395,73m**; deste segue com azimute de $271^{\circ}59'45''$ e distância de 28,14m, confrontando com terras de , até atingir o ponto **P1227**, de coordenadas **N 9.697.866,63m** e **E 569.367,61m**; deste segue com azimute de $264^{\circ}17'38''$ e distância de 27,05m, confrontando com terras de , até atingir o ponto **P1228**, de coordenadas **N 9.697.863,94m** e **E 569.340,69m**; deste segue com azimute de $252^{\circ}48'03''$ e distância de 25,36m, confrontando com terras de , até atingir o ponto **P1229**, de coordenadas **N 9.697.856,44m** e **E 569.316,46m**; deste segue com azimute de $261^{\circ}25'38''$ e distância de 26,16m, confrontando com terras de , até atingir o ponto **P1230**, de coordenadas **N 9.697.852,54m** e **E 569.290,59m**; deste segue com azimute de $261^{\circ}00'39''$ e distância de 26,88m, confrontando com terras de , até atingir o ponto **P1231**, de coordenadas **N 9.697.848,34m** e **E 569.264,04m**; deste segue com azimute de $261^{\circ}28'12''$ e distância de 26,77m, confrontando com terras de , até atingir o ponto **P1232**, de coordenadas **N 9.697.844,37m** e **E 569.237,57m**; deste segue com azimute de $256^{\circ}25'47''$ e distância de 26,85m, confrontando com terras de , até atingir o ponto **P1233**, de coordenadas **N 9.697.838,07m** e **E 569.211,47m**; deste segue com azimute de $87^{\circ}50'03''$ e distância de 25,67m, confrontando com terras de , até atingir o ponto **P1234**, de coordenadas **N 9.697.839,04m** e **E 569.237,12m**; deste segue com azimute de $88^{\circ}21'59''$ e distância de 25,96m, confrontando com terras de , até atingir o ponto **P1235**, de coordenadas **N 9.697.839,78m** e **E 569.263,07m**; deste segue com azimute de $98^{\circ}43'09''$ e distância de 27,24m, confrontando com terras de , até atingir o ponto **P1236**, de coordenadas **N 9.697.835,65m** e **E 569.290,00m**; deste segue com azimute de $96^{\circ}07'30''$ e distância de 28,21m, confrontando com terras de , até atingir o ponto **P1237**, de coordenadas **N 9.697.832,64m** e **E 569.318,05m**; deste segue com azimute de $56^{\circ}22'38''$ e distância de 26,02m, confrontando com terras de , até atingir o ponto **P1238**, de coordenadas **N 9.697.847,05m** e **E 569.339,72m**; deste segue com azimute de $82^{\circ}29'31''$ e distância de 25,79m, confrontando com terras de , até atingir o ponto **P1239**, de coordenadas **N 9.697.850,42m** e **E 569.365,29m**; deste segue com azimute de $101^{\circ}58'22''$ e distância de 21,69m, confrontando com terras de , até atingir o ponto **P1240**, de coordenadas **N 9.697.845,92m** e **E 569.386,51m**; deste segue com azimute de $89^{\circ}50'34''$ e distância de 25,50m, confrontando com terras de , até atingir o ponto **P1241**, de coordenadas **N 9.697.845,99m** e **E 569.412,01m**; deste segue com azimute de $92^{\circ}10'07''$ e distância de 14,48m, confrontando com terras de , até atingir o ponto **P1242**, de coordenadas **N 9.697.845,44m** e **E 569.426,49m**; deste segue com azimute de $92^{\circ}10'06''$ e distância de 11,42m, confrontando com terras de , até atingir o ponto **P1243**, de coordenadas **N 9.697.845,01m** e **E 569.437,89m**; deste segue com azimute de $113^{\circ}22'44''$ e distância de 26,31m, confrontando com terras de , até atingir o ponto **P1244**, de coordenadas **N 9.697.834,57m** e **E 569.462,04m**; deste segue com azimute de $132^{\circ}11'15''$ e distância de 8,50m, confrontando com terras de , até atingir o ponto **P1245**, de coordenadas **N 9.697.828,86m** e **E 569.468,34m**; deste segue com azimute de $135^{\circ}22'02''$ e distância de 26,47m, confrontando com terras de , até atingir o ponto **P1246**, de coordenadas **N 9.697.810,02m** e **E 569.486,94m**; deste segue com azimute de $133^{\circ}26'57''$ e distância de 27,18m, confrontando com terras de , até atingir o ponto **P1247**, de coordenadas **N 9.697.791,33m** e **E 569.506,67m**; deste segue com azimute de $129^{\circ}27'44''$ e distância de 27,99m, confrontando com terras de , até



PREFEITURA DE SÃO LUÍS

SECRETARIA MUNICIPAL DE GOVERNO

MINUTA DE ANTEPROJETO DE LEI Nº _____ DE _____ DE 2019

atingir o ponto **P1248**, de coordenadas **N 9.697.773,54m** e **E 569.528,28m**; deste segue com azimute de **244°13'10"** e distância de **6,20m**, confrontando com terras de , até atingir o ponto **P1249**, de coordenadas **N 9.697.770,84m** e **E 569.522,70m**; deste segue com azimute de **191°17'39"** e distância de **22,58m**, confrontando com terras de , até atingir o ponto **P1250**, de coordenadas **N 9.697.748,70m** e **E 569.518,28m**; deste segue com azimute de **229°04'13"** e distância de **26,04m**, confrontando com terras de , até atingir o ponto **P1251**, de coordenadas **N 9.697.731,64m** e **E 569.498,60m**; deste segue com azimute de **93°57'27"** e distância de **15,94m**, confrontando com terras de , até atingir o ponto **P1252**, de coordenadas **N 9.697.730,54m** e **E 569.514,50m**; deste segue com azimute de **76°50'01"** e distância de **28,06m**, confrontando com terras de , até atingir o ponto **P1253**, de coordenadas **N 9.697.736,93m** e **E 569.541,82m**; deste segue com azimute de **87°51'45"** e distância de **14,48m**, confrontando com terras de , até atingir o ponto **P1254**, de coordenadas **N 9.697.737,47m** e **E 569.556,29m**; deste segue com azimute de **116°33'49"** e distância de **25,99m**, confrontando com terras de , até atingir o ponto **P1255**, de coordenadas **N 9.697.725,85m** e **E 569.579,53m**; deste segue com azimute de **123°37'37"** e distância de **26,68m**, confrontando com terras de , até atingir o ponto **P1256**, de coordenadas **N 9.697.711,07m** e **E 569.601,75m**; deste segue com azimute de **121°01'37"** e distância de **28,64m**, confrontando com terras de , até atingir o ponto **P1257**, de coordenadas **N 9.697.696,31m** e **E 569.626,29m**; deste segue com azimute de **126°46'20"** e distância de **27,56m**, confrontando com terras de , até atingir o ponto **P1258**, de coordenadas **N 9.697.679,81m** e **E 569.648,37m**; deste segue com azimute de **126°53'38"** e distância de **25,63m**, confrontando com terras de , até atingir o ponto **P1259**, de coordenadas **N 9.697.664,42m** e **E 569.668,87m**; deste segue com azimute de **165°36'42"** e distância de **24,18m**, confrontando com terras de , até atingir o ponto **P1260**, de coordenadas **N 9.697.641,00m** e **E 569.674,87m**; deste segue com azimute de **116°11'41"** e distância de **10,23m**, confrontando com terras de , até atingir o ponto **P1261**, de coordenadas **N 9.697.636,49m** e **E 569.684,05m**; deste segue com azimute de **77°28'07"** e distância de **18,48m**, confrontando com terras de , até atingir o ponto **P1262**, de coordenadas **N 9.697.640,50m** e **E 569.702,09m**; deste segue com azimute de **102°37'56"** e distância de **3,00m**, confrontando com terras de , até atingir o ponto **P1263**, de coordenadas **N 9.697.639,84m** e **E 569.705,02m**; deste segue com azimute de **104°26'21"** e distância de **25,82m**, confrontando com terras de , até atingir o ponto **P1264**, de coordenadas **N 9.697.633,40m** e **E 569.730,03m**; deste segue com azimute de **110°38'05"** e distância de **25,94m**, confrontando com terras de , até atingir o ponto **P1265**, de coordenadas **N 9.697.624,26m** e **E 569.754,30m**; deste segue com azimute de **99°52'25"** e distância de **10,97m**, confrontando com terras de , até atingir o ponto **P1266**, de coordenadas **N 9.697.622,38m** e **E 569.765,11m**; deste segue com azimute de **117°24'38"** e distância de **25,26m**, confrontando com terras de , até atingir o ponto **P1267**, de coordenadas **N 9.697.610,75m** e **E 569.787,53m**; deste segue com azimute de **127°21'38"** e distância de **27,69m**, confrontando com terras de , até atingir o ponto **P1268**, de coordenadas **N 9.697.593,95m** e **E 569.809,54m**; deste segue com azimute de **127°41'31"** e distância de **27,23m**, confrontando com terras de , até atingir o ponto **P1269**, de coordenadas **N 9.697.577,30m** e **E 569.831,09m**; deste segue com azimute de **150°17'08"** e distância de **25,88m**, confrontando com terras de , até atingir o ponto **P1270**, de coordenadas **N 9.697.554,82m** e **E 569.843,92m**; deste segue com azimute de **257°37'47"** e distância de **21,61m**, confrontando com terras de , até atingir o ponto **P1271**, de coordenadas **N 9.697.550,19m** e **E 569.822,81m**; deste segue com azimute de **246°02'44"** e distância de **26,01m**, confrontando com terras de , até atingir o ponto **P1272**, de coordenadas **N 9.697.539,63m** e **E 569.799,04m**; deste segue com azimute de **250°29'25"** e distância de **28,33m**, confrontando com terras de , até atingir o ponto **P1273**, de coordenadas **N 9.697.530,17m** e **E 569.772,34m**; deste segue com azimute de **229°37'38"** e distância de **26,12m**, confrontando com terras de , até atingir o ponto **P1274**, de coordenadas **N 9.697.513,25m** e **E 569.752,44m**; deste segue com azimute de **230°28'22"** e distância de **26,10m**, confrontando com terras de , até atingir o ponto **P1275**, de coordenadas **N 9.697.496,64m** e **E 569.732,31m**; deste segue com azimute de **245°45'41"** e distância de **27,21m**, confrontando com terras de , até atingir o ponto **P1276**, de coordenadas **N 9.697.485,47m** e **E 569.707,50m**; deste segue com azimute de **245°19'18"** e distância de **27,30m**, confrontando com terras de , até atingir o ponto **P1277**, de coordenadas **N 9.697.474,07m** e **E 569.682,69m**; deste segue com azimute de **242°28'20"** e distância de **31,68m**, confrontando com terras de , até atingir o ponto **P1278**, de coordenadas **N 9.697.459,43m** e **E 569.654,60m**; deste segue com azimute de **247°60'00"** e distância de **27,82m**, confrontando com terras de , até atingir o ponto **P1279**, de coordenadas **N 9.697.449,01m** e **E 569.628,81m**; deste segue com azimute de **324°06'47"** e distância de **4,78m**, confrontando com terras de , até atingir o ponto **P1280**, de coordenadas **N 9.697.452,88m** e **E 569.626,01m**; deste segue com azimute de **333°45'49"** e distância de **26,49m**, confrontando com terras de , até atingir o ponto **P1281**, de coordenadas **N 9.697.476,64m** e **E 569.614,30m**; deste segue com azimute de **338°16'58"** e distância de **25,35m**, confrontando com terras de , até atingir o ponto **P1282**, de coordenadas **N 9.697.500,19m** e **E 569.604,92m**; deste segue com azimute de **313°45'37"** e distância de **28,11m**, confrontando com terras de , até atingir o ponto **P1283**, de



PREFEITURA DE SÃO LUÍS

SECRETARIA MUNICIPAL DE GOVERNO

MINUTA DE ANTEPROJETO DE LEI Nº _____ DE _____ DE 2019

coordenadas N **9.697.519,63m** e E **569.584,62m**; deste segue com azimute de 286°53'05" e distância de 26,30m, confrontando com terras de , até atingir o ponto **P1284**, de coordenadas N **9.697.527,27m** e E **569.559,45m**; deste segue com azimute de 281°29'23" e distância de 28,11m, confrontando com terras de , até atingir o ponto **P1285**, de coordenadas N **9.697.532,87m** e E **569.531,90m**; deste segue com azimute de 122°06'42" e distância de 6,85m, confrontando com terras de , até atingir o ponto **P1286**, de coordenadas N **9.697.529,23m** e E **569.537,70m**; deste segue com azimute de 129°09'25" e distância de 25,56m, confrontando com terras de , até atingir o ponto **P1287**, de coordenadas N **9.697.513,09m** e E **569.557,52m**; deste segue com azimute de 144°08'30" e distância de 25,59m, confrontando com terras de , até atingir o ponto **P1288**, de coordenadas N **9.697.492,35m** e E **569.572,51m**; deste segue com azimute de 156°12'48" e distância de 28,51m, confrontando com terras de , até atingir o ponto **P1289**, de coordenadas N **9.697.466,26m** e E **569.584,01m**; deste segue com azimute de 167°04'50" e distância de 26,25m, confrontando com terras de , até atingir o ponto **P1290**, de coordenadas N **9.697.440,67m** e E **569.589,88m**; deste segue com azimute de 178°14'09" e distância de 25,34m, confrontando com terras de , até atingir o ponto **P1291**, de coordenadas N **9.697.415,34m** e E **569.590,66m**; deste segue com azimute de 244°02'52" e distância de 12,13m, confrontando com terras de , até atingir o ponto **P1292**, de coordenadas N **9.697.410,03m** e E **569.579,75m**; deste segue com azimute de 222°59'42" e distância de 25,87m, confrontando com terras de , até atingir o ponto **P1293**, de coordenadas N **9.697.391,11m** e E **569.562,11m**; deste segue com azimute de 208°39'06" e distância de 26,40m, confrontando com terras de , até atingir o ponto **P1294**, de coordenadas N **9.697.367,94m** e E **569.549,45m**; deste segue com azimute de 215°49'59" e distância de 28,41m, confrontando com terras de , até atingir o ponto **P1295**, de coordenadas N **9.697.344,91m** e E **569.532,82m**; deste segue com azimute de 224°51'25" e distância de 28,30m, confrontando com terras de , até atingir o ponto **P1296**, de coordenadas N **9.697.324,85m** e E **569.512,86m**; deste segue com azimute de 224°05'53" e distância de 29,20m, confrontando com terras de , até atingir o ponto **P1297**, de coordenadas N **9.697.303,88m** e E **569.492,54m**; deste segue com azimute de 221°57'36" e distância de 28,27m, confrontando com terras de , até atingir o ponto **P1298**, de coordenadas N **9.697.282,86m** e E **569.473,64m**; deste segue com azimute de 221°08'14" e distância de 27,82m, confrontando com terras de , até atingir o ponto **P1299**, de coordenadas N **9.697.261,91m** e E **569.455,34m**; deste segue com azimute de 219°42'04" e distância de 25,96m, confrontando com terras de , até atingir o ponto **P1300**, de coordenadas N **9.697.241,94m** e E **569.438,76m**; deste segue com azimute de 214°41'09" e distância de 28,56m, confrontando com terras de , até atingir o ponto **P1301**, de coordenadas N **9.697.218,46m** e E **569.422,51m**; deste segue com azimute de 203°52'38" e distância de 27,37m, confrontando com terras de , até atingir o ponto **P1302**, de coordenadas N **9.697.193,43m** e E **569.411,43m**; deste segue com azimute de 193°26'10" e distância de 25,69m, confrontando com terras de , até atingir o ponto **P1303**, de coordenadas N **9.697.168,44m** e E **569.405,46m**; deste segue com azimute de 206°47'36" e distância de 6,74m, confrontando com terras de , até atingir o ponto **P1304**, de coordenadas N **9.697.162,42m** e E **569.402,42m**; deste segue com azimute de 264°41'40" e distância de 25,20m, confrontando com terras de , até atingir o ponto **P1305**, de coordenadas N **9.697.160,09m** e E **569.377,33m**; deste segue com azimute de 352°16'43" e distância de 4,76m, confrontando com terras de , até atingir o ponto **P1306**, de coordenadas N **9.697.164,81m** e E **569.376,69m**; deste segue com azimute de 14°13'45" e distância de 27,34m, confrontando com terras de , até atingir o ponto **P1307**, de coordenadas N **9.697.191,31m** e E **569.383,41m**; deste segue com azimute de 24°36'22" e distância de 27,86m, confrontando com terras de , até atingir o ponto **P1308**, de coordenadas N **9.697.216,64m** e E **569.395,01m**; deste segue com azimute de 3°36'53" e distância de 25,69m, confrontando com terras de , até atingir o ponto **P1309**, de coordenadas N **9.697.242,28m** e E **569.396,63m**; deste segue com azimute de 346°51'45" e distância de 25,83m, confrontando com terras de , até atingir o ponto **P1310**, de coordenadas N **9.697.267,43m** e E **569.390,76m**; deste segue com azimute de 349°36'27" e distância de 26,33m, confrontando com terras de , até atingir o ponto **P1311**, de coordenadas N **9.697.293,33m** e E **569.386,01m**; deste segue com azimute de 329°21'13" e distância de 26,64m, confrontando com terras de , até atingir o ponto **P1312**, de coordenadas N **9.697.316,25m** e E **569.372,43m**; deste segue com azimute de 299°13'25" e distância de 25,36m, confrontando com terras de , até atingir o ponto **P1313**, de coordenadas N **9.697.328,63m** e E **569.350,30m**; deste segue com azimute de 278°56'31" e distância de 27,34m, confrontando com terras de , até atingir o ponto **P1314**, de coordenadas N **9.697.332,88m** e E **569.323,29m**; deste segue com azimute de 264°51'55" e distância de 26,03m, confrontando com terras de , até atingir o ponto **P1315**, de coordenadas N **9.697.330,55m** e E **569.297,36m**; deste segue com azimute de 236°33'50" e distância de 26,91m, confrontando com terras de , até atingir o ponto **P1316**, de coordenadas N **9.697.315,72m** e E **569.274,90m**; deste segue com azimute de 291°05'18" e distância de 22,96m, confrontando com terras de , até atingir o ponto **P1317**, de coordenadas N **9.697.323,98m** e E **569.253,48m**; deste segue com azimute de 311°05'12" e distância de 29,32m, confrontando com terras de , até atingir o ponto **P1318**, de coordenadas N **9.697.343,25m** e E



PREFEITURA DE SÃO LUÍS

SECRETARIA MUNICIPAL DE GOVERNO

MINUTA DE ANTEPROJETO DE LEI Nº _____ DE _____ DE 2019

569.231,38m; deste segue com azimute de 309°01'02" e distância de 29,31m, confrontando com terras de , até atingir o ponto **P1319**, de coordenadas **N 9.697.361,70m** e **E 569.208,61m**; deste segue com azimute de 310°18'25" e distância de 26,79m, confrontando com terras de , até atingir o ponto **P1320**, de coordenadas **N 9.697.379,03m** e **E 569.188,18m**; deste segue com azimute de 306°45'34" e distância de 27,09m, confrontando com terras de , até atingir o ponto **P1321**, de coordenadas **N 9.697.395,24m** e **E 569.166,48m**; deste segue com azimute de 292°48'53" e distância de 27,41m, confrontando com terras de , até atingir o ponto **P1322**, de coordenadas **N 9.697.405,87m** e **E 569.141,21m**; deste segue com azimute de 150°24'13" e distância de 11,08m, confrontando com terras de , até atingir o ponto **P1323**, de coordenadas **N 9.697.396,24m** e **E 569.146,68m**; deste segue com azimute de 129°07'55" e distância de 27,11m, confrontando com terras de , até atingir o ponto **P1324**, de coordenadas **N 9.697.379,13m** e **E 569.167,71m**; deste segue com azimute de 124°16'15" e distância de 26,25m, confrontando com terras de , até atingir o ponto **P1325**, de coordenadas **N 9.697.364,35m** e **E 569.189,40m**; deste segue com azimute de 121°41'49" e distância de 26,55m, confrontando com terras de , até atingir o ponto **P1326**, de coordenadas **N 9.697.350,40m** e **E 569.211,99m**; deste segue com azimute de 137°47'27" e distância de 26,87m, confrontando com terras de , até atingir o ponto **P1327**, de coordenadas **N 9.697.330,50m** e **E 569.230,04m**; deste segue com azimute de 149°41'12" e distância de 28,11m, confrontando com terras de , até atingir o ponto **P1328**, de coordenadas **N 9.697.306,23m** e **E 569.244,23m**; deste segue com azimute de 117°49'27" e distância de 25,86m, confrontando com terras de , até atingir o ponto **P1329**, de coordenadas **N 9.697.294,16m** e **E 569.267,10m**; deste segue com azimute de 82°53'07" e distância de 26,73m, confrontando com terras de , até atingir o ponto **P1330**, de coordenadas **N 9.697.297,47m** e **E 569.293,62m**; deste segue com azimute de 64°12'53" e distância de 25,31m, confrontando com terras de , até atingir o ponto **P1331**, de coordenadas **N 9.697.308,48m** e **E 569.316,41m**; deste segue com azimute de 80°35'48" e distância de 27,18m, confrontando com terras de , até atingir o ponto **P1332**, de coordenadas **N 9.697.312,92m** e **E 569.343,22m**; deste segue com azimute de 135°19'58" e distância de 25,55m, confrontando com terras de , até atingir o ponto **P1333**, de coordenadas **N 9.697.294,75m** e **E 569.361,18m**; deste segue com azimute de 170°17'36" e distância de 27,34m, confrontando com terras de , até atingir o ponto **P1334**, de coordenadas **N 9.697.267,80m** e **E 569.365,79m**; deste segue com azimute de 163°37'14" e distância de 25,04m, confrontando com terras de , até atingir o ponto **P1335**, de coordenadas **N 9.697.243,78m** e **E 569.372,85m**; deste segue com azimute de 187°15'04" e distância de 28,12m, confrontando com terras de , até atingir o ponto **P1336**, de coordenadas **N 9.697.215,88m** e **E 569.369,30m**; deste segue com azimute de 230°53'39" e distância de 25,27m, confrontando com terras de , até atingir o ponto **P1337**, de coordenadas **N 9.697.199,94m** e **E 569.349,69m**; deste segue com azimute de 187°55'25" e distância de 25,90m, confrontando com terras de , até atingir o ponto **P1338**, de coordenadas **N 9.697.174,29m** e **E 569.346,12m**; deste segue com azimute de 170°54'24" e distância de 25,25m, confrontando com terras de , até atingir o ponto **P1339**, de coordenadas **N 9.697.149,36m** e **E 569.350,11m**; deste segue com azimute de 133°16'15" e distância de 26,95m, confrontando com terras de , até atingir o ponto **P1340**, de coordenadas **N 9.697.130,89m** e **E 569.369,73m**; deste segue com azimute de 113°38'32" e distância de 25,61m, confrontando com terras de , até atingir o ponto **P1341**, de coordenadas **N 9.697.120,62m** e **E 569.393,19m**; deste segue com azimute de 130°23'44" e distância de 8,72m, confrontando com terras de , até atingir o ponto **P1342**, de coordenadas **N 9.697.114,97m** e **E 569.399,83m**; deste segue com azimute de 171°09'59" e distância de 25,01m, confrontando com terras de , até atingir o ponto **P1343**, de coordenadas **N 9.697.090,26m** e **E 569.403,67m**; deste segue com azimute de 264°44'54" e distância de 26,33m, confrontando com terras de , até atingir o ponto **P1344**, de coordenadas **N 9.697.087,85m** e **E 569.377,45m**; deste segue com azimute de 283°05'31" e distância de 27,37m, confrontando com terras de , até atingir o ponto **P1345**, de coordenadas **N 9.697.094,05m** e **E 569.350,79m**; deste segue com azimute de 152°38'57" e distância de 24,14m, confrontando com terras de , até atingir o ponto **P1346**, de coordenadas **N 9.697.072,61m** e **E 569.361,88m**; deste segue com azimute de 236°37'47" e distância de 20,91m, confrontando com terras de , até atingir o ponto **P1347**, de coordenadas **N 9.697.061,11m** e **E 569.344,42m**; deste segue com azimute de 263°36'08" e distância de 26,38m, confrontando com terras de , até atingir o ponto **P1348**, de coordenadas **N 9.697.058,17m** e **E 569.318,20m**; deste segue com azimute de 279°26'38" e distância de 25,11m, confrontando com terras de , até atingir o ponto **P1349**, de coordenadas **N 9.697.062,29m** e **E 569.293,43m**; deste segue com azimute de 278°17'22" e distância de 28,44m, confrontando com terras de , até atingir o ponto **P1350**, de coordenadas **N 9.697.066,39m** e **E 569.265,29m**; deste segue com azimute de 262°09'48" e distância de 27,06m, confrontando com terras de , até atingir o ponto **P1351**, de coordenadas **N 9.697.062,70m** e **E 569.238,48m**; deste segue com azimute de 226°16'51" e distância de 9,17m, confrontando com terras de , até atingir o ponto **P1352**, de coordenadas **N 9.697.056,36m** e **E 569.231,85m**; deste segue com azimute de 241°19'33" e distância de 25,28m, confrontando com terras de , até atingir o ponto **P1353**, de coordenadas **N 9.697.044,23m** e **E 569.209,67m**; deste



PREFEITURA DE SÃO LUÍS

SECRETARIA MUNICIPAL DE GOVERNO

MINUTA DE ANTEPROJETO DE LEI Nº _____ DE _____ DE 2019

segue com azimute de $241^{\circ}38'15''$ e distância de 26,82m, confrontando com terras de , até atingir o ponto **P1354**, de coordenadas **N 9.697.031,49m** e **E 569.186,07m**; deste segue com azimute de $225^{\circ}36'47''$ e distância de 25,12m, confrontando com terras de , até atingir o ponto **P1355**, de coordenadas **N 9.697.013,92m** e **E 569.168,12m**; deste segue com azimute de $83^{\circ}09'41''$ e distância de 5,96m, confrontando com terras de , até atingir o ponto **P1356**, de coordenadas **N 9.697.014,63m** e **E 569.174,04m**; deste segue com azimute de $73^{\circ}16'28''$ e distância de 25,54m, confrontando com terras de , até atingir o ponto **P1357**, de coordenadas **N 9.697.021,98m** e **E 569.198,50m**; deste segue com azimute de $59^{\circ}33'52''$ e distância de 25,11m, confrontando com terras de , até atingir o ponto **P1358**, de coordenadas **N 9.697.034,70m** e **E 569.220,15m**; deste segue com azimute de $77^{\circ}22'32''$ e distância de 24,71m, confrontando com terras de , até atingir o ponto **P1359**, de coordenadas **N 9.697.040,10m** e **E 569.244,26m**; deste segue com azimute de $67^{\circ}29'06''$ e distância de 25,64m, confrontando com terras de , até atingir o ponto **P1360**, de coordenadas **N 9.697.049,92m** e **E 569.267,95m**; deste segue com azimute de $96^{\circ}09'05''$ e distância de 22,49m, confrontando com terras de , até atingir o ponto **P1361**, de coordenadas **N 9.697.047,51m** e **E 569.290,31m**; deste segue com azimute de $115^{\circ}21'29''$ e distância de 25,05m, confrontando com terras de , até atingir o ponto **P1362**, de coordenadas **N 9.697.036,78m** e **E 569.312,95m**; deste segue com azimute de $115^{\circ}08'55''$ e distância de 27,67m, confrontando com terras de , até atingir o ponto **P1363**, de coordenadas **N 9.697.025,02m** e **E 569.338,00m**; deste segue com azimute de $76^{\circ}53'47''$ e distância de 19,36m, confrontando com terras de , até atingir o ponto **P1364**, de coordenadas **N 9.697.029,41m** e **E 569.356,86m**; deste segue com azimute de $50^{\circ}44'22''$ e distância de 26,37m, confrontando com terras de , até atingir o ponto **P1365**, de coordenadas **N 9.697.046,10m** e **E 569.377,28m**; deste segue com azimute de $70^{\circ}32'41''$ e distância de 26,81m, confrontando com terras de , até atingir o ponto **P1366**, de coordenadas **N 9.697.055,03m** e **E 569.402,56m**; deste segue com azimute de $154^{\circ}00'47''$ e distância de 7,99m, confrontando com terras de , até atingir o ponto **P1367**, de coordenadas **N 9.697.047,85m** e **E 569.406,06m**; deste segue com azimute de $233^{\circ}35'26''$ e distância de 6,49m, confrontando com terras de , até atingir o ponto **P1368**, de coordenadas **N 9.697.044,00m** e **E 569.400,84m**; deste segue com azimute de $231^{\circ}59'58''$ e distância de 25,65m, confrontando com terras de , até atingir o ponto **P1369**, de coordenadas **N 9.697.028,21m** e **E 569.380,63m**; deste segue com azimute de $234^{\circ}26'59''$ e distância de 26,40m, confrontando com terras de , até atingir o ponto **P1370**, de coordenadas **N 9.697.012,86m** e **E 569.359,15m**; deste segue com azimute de $230^{\circ}42'27''$ e distância de 26,59m, confrontando com terras de , até atingir o ponto **P1371**, de coordenadas **N 9.696.996,02m** e **E 569.338,57m**; deste segue com azimute de $220^{\circ}41'48''$ e distância de 25,44m, confrontando com terras de , até atingir o ponto **P1372**, de coordenadas **N 9.696.976,73m** e **E 569.321,98m**; deste segue com azimute de $163^{\circ}16'46''$ e distância de 10,15m, confrontando com terras de , até atingir o ponto **P1373**, de coordenadas **N 9.696.967,01m** e **E 569.324,90m**; deste segue com azimute de $65^{\circ}21'58''$ e distância de 3,45m, confrontando com terras de , até atingir o ponto **P1374**, de coordenadas **N 9.696.968,45m** e **E 569.328,04m**; deste segue com azimute de $56^{\circ}06'04''$ e distância de 25,08m, confrontando com terras de , até atingir o ponto **P1375**, de coordenadas **N 9.696.982,44m** e **E 569.348,86m**; deste segue com azimute de $71^{\circ}58'10''$ e distância de 26,43m, confrontando com terras de , até atingir o ponto **P1376**, de coordenadas **N 9.696.990,62m** e **E 569.373,99m**; deste segue com azimute de $106^{\circ}29'15''$ e distância de 11,91m, confrontando com terras de , até atingir o ponto **P1377**, de coordenadas **N 9.696.987,24m** e **E 569.385,41m**; deste segue com azimute de $156^{\circ}39'55''$ e distância de 25,40m, confrontando com terras de , até atingir o ponto **P1378**, de coordenadas **N 9.696.963,92m** e **E 569.395,47m**; deste segue com azimute de $179^{\circ}36'37''$ e distância de 27,95m, confrontando com terras de , até atingir o ponto **P1379**, de coordenadas **N 9.696.935,97m** e **E 569.395,66m**; deste segue com azimute de $179^{\circ}46'24''$ e distância de 27,80m, confrontando com terras de , até atingir o ponto **P1380**, de coordenadas **N 9.696.908,17m** e **E 569.395,77m**; deste segue com azimute de $179^{\circ}35'33''$ e distância de 26,68m, confrontando com terras de , até atingir o ponto **P1381**, de coordenadas **N 9.696.881,49m** e **E 569.395,96m**; deste segue com azimute de $179^{\circ}37'14''$ e distância de 27,21m, confrontando com terras de , até atingir o ponto **P1382**, de coordenadas **N 9.696.854,28m** e **E 569.396,14m**; deste segue com azimute de $175^{\circ}52'50''$ e distância de 26,59m, confrontando com terras de , até atingir o ponto **P1383**, de coordenadas **N 9.696.827,76m** e **E 569.398,05m**; deste segue com azimute de $163^{\circ}24'14''$ e distância de 29,27m, confrontando com terras de , até atingir o ponto **P1384**, de coordenadas **N 9.696.799,71m** e **E 569.406,41m**; deste segue com azimute de $166^{\circ}14'34''$ e distância de 28,89m, confrontando com terras de , até atingir o ponto **P1385**, de coordenadas **N 9.696.771,65m** e **E 569.413,28m**; deste segue com azimute de $232^{\circ}00'46''$ e distância de 25,54m, confrontando com terras de , até atingir o ponto **P1386**, de coordenadas **N 9.696.755,93m** e **E 569.393,15m**; deste segue com azimute de $253^{\circ}46'14''$ e distância de 27,12m, confrontando com terras de , até atingir o ponto **P1387**, de coordenadas **N 9.696.748,35m** e **E 569.367,11m**; deste segue com azimute de $247^{\circ}37'18''$ e distância de 28,79m, confrontando com terras de , até atingir o ponto **P1388**, de coordenadas **N 9.696.737,39m** e **E 569.340,49m**; deste segue com azimute de $234^{\circ}21'05''$ e distância de 25,15m, confrontando com terras de , até atingir o ponto **P1389**, de



PREFEITURA DE SÃO LUÍS

SECRETARIA MUNICIPAL DE GOVERNO

MINUTA DE ANTEPROJETO DE LEI Nº _____ DE _____ DE 2019

coordenadas N **9.696.722,73m** e E **569.320,05m**; deste segue com azimute de 238°24'36" e distância de 25,58m, confrontando com terras de , até atingir o ponto **P1390**, de coordenadas N **9.696.709,33m** e E **569.298,26m**; deste segue com azimute de 236°40'55" e distância de 25,63m, confrontando com terras de , até atingir o ponto **P1391**, de coordenadas N **9.696.695,25m** e E **569.276,84m**; deste segue com azimute de 236°45'13" e distância de 28,29m, confrontando com terras de , até atingir o ponto **P1392**, de coordenadas N **9.696.679,74m** e E **569.253,18m**; deste segue com azimute de 232°16'59" e distância de 28,28m, confrontando com terras de , até atingir o ponto **P1393**, de coordenadas N **9.696.662,44m** e E **569.230,81m**; deste segue com azimute de 238°20'11" e distância de 25,97m, confrontando com terras de , até atingir o ponto **P1394**, de coordenadas N **9.696.648,81m** e E **569.208,71m**; deste segue com azimute de 261°54'16" e distância de 25,56m, confrontando com terras de , até atingir o ponto **P1395**, de coordenadas N **9.696.645,21m** e E **569.183,40m**; deste segue com azimute de 277°45'55" e distância de 25,98m, confrontando com terras de , até atingir o ponto **P1396**, de coordenadas N **9.696.648,72m** e E **569.157,66m**; deste segue com azimute de 290°41'25" e distância de 26,92m, confrontando com terras de , até atingir o ponto **P1397**, de coordenadas N **9.696.658,23m** e E **569.132,48m**; deste segue com azimute de 286°39'01" e distância de 27,92m, confrontando com terras de , até atingir o ponto **P1398**, de coordenadas N **9.696.666,23m** e E **569.105,73m**; deste segue com azimute de 283°50'04" e distância de 28,15m, confrontando com terras de , até atingir o ponto **P1399**, de coordenadas N **9.696.672,96m** e E **569.078,40m**; deste segue com azimute de 307°32'52" e distância de 26,71m, confrontando com terras de , até atingir o ponto **P1400**, de coordenadas N **9.696.689,24m** e E **569.057,22m**; deste segue com azimute de 337°42'47" e distância de 26,74m, confrontando com terras de , até atingir o ponto **P1401**, de coordenadas N **9.696.713,98m** e E **569.047,08m**; deste segue com azimute de 302°54'45" e distância de 26,37m, confrontando com terras de , até atingir o ponto **P1402**, de coordenadas N **9.696.728,31m** e E **569.024,94m**; deste segue com azimute de 297°05'49" e distância de 27,46m, confrontando com terras de , até atingir o ponto **P1403**, de coordenadas N **9.696.740,82m** e E **569.000,49m**; deste segue com azimute de 130°50'20" e distância de 21,73m, confrontando com terras de , até atingir o ponto **P1404**, de coordenadas N **9.696.726,61m** e E **569.016,93m**; deste segue com azimute de 135°56'50" e distância de 27,37m, confrontando com terras de , até atingir o ponto **P1405**, de coordenadas N **9.696.706,94m** e E **569.035,96m**; deste segue com azimute de 145°49'16" e distância de 3,24m, confrontando com terras de , até atingir o ponto **P1406**, de coordenadas N **9.696.704,26m** e E **569.037,78m**; deste segue com azimute de 161°39'29" e distância de 25,30m, confrontando com terras de , até atingir o ponto **P1407**, de coordenadas N **9.696.680,25m** e E **569.045,74m**; deste segue com azimute de 138°43'57" e distância de 25,09m, confrontando com terras de , até atingir o ponto **P1408**, de coordenadas N **9.696.661,39m** e E **569.062,29m**; deste segue com azimute de 100°10'21" e distância de 27,07m, confrontando com terras de , até atingir o ponto **P1409**, de coordenadas N **9.696.656,61m** e E **569.088,93m**; deste segue com azimute de 89°56'22" e distância de 28,49m, confrontando com terras de , até atingir o ponto **P1410**, de coordenadas N **9.696.656,64m** e E **569.117,42m**; deste segue com azimute de 135°49'33" e distância de 5,41m, confrontando com terras de , até atingir o ponto **P1411**, de coordenadas N **9.696.652,76m** e E **569.121,19m**; deste segue com azimute de 156°53'58" e distância de 9,91m, confrontando com terras de , até atingir o ponto **P1412**, de coordenadas N **9.696.643,64m** e E **569.125,08m**; deste segue com azimute de 146°30'51" e distância de 25,68m, confrontando com terras de , até atingir o ponto **P1413**, de coordenadas N **9.696.622,22m** e E **569.139,25m**; deste segue com azimute de 114°08'56" e distância de 26,20m, confrontando com terras de , até atingir o ponto **P1414**, de coordenadas N **9.696.611,50m** e E **569.163,16m**; deste segue com azimute de 87°59'50" e distância de 26,33m, confrontando com terras de , até atingir o ponto **P1415**, de coordenadas N **9.696.612,42m** e E **569.189,47m**; deste segue com azimute de 81°12'01" e distância de 28,57m, confrontando com terras de , até atingir o ponto **P1416**, de coordenadas N **9.696.616,79m** e E **569.217,70m**; deste segue com azimute de 87°21'55" e distância de 28,28m, confrontando com terras de , até atingir o ponto **P1417**, de coordenadas N **9.696.618,09m** e E **569.245,95m**; deste segue com azimute de 158°24'47" e distância de 22,83m, confrontando com terras de , até atingir o ponto **P1418**, de coordenadas N **9.696.596,86m** e E **569.254,35m**; deste segue com azimute de 166°04'40" e distância de 25,60m, confrontando com terras de , até atingir o ponto **P1419**, de coordenadas N **9.696.572,01m** e E **569.260,51m**; deste segue com azimute de 159°53'46" e distância de 27,14m, confrontando com terras de , até atingir o ponto **P1420**, de coordenadas N **9.696.546,52m** e E **569.269,84m**; deste segue com azimute de 156°17'56" e distância de 27,84m, confrontando com terras de , até atingir o ponto **P1421**, de coordenadas N **9.696.521,03m** e E **569.281,03m**; deste segue com azimute de 238°31'49" e distância de 5,08m, confrontando com terras de , até atingir o ponto **P1422**, de coordenadas N **9.696.518,38m** e E **569.276,70m**; deste segue com azimute de 250°44'28" e distância de 26,38m, confrontando com terras de , até atingir o ponto **P1423**, de coordenadas N **9.696.509,68m** e E **569.251,80m**; deste segue com azimute de 243°18'47" e distância de 25,34m, confrontando com terras de , até atingir o ponto **P1424**, de coordenadas N **9.696.498,30m** e E **569.229,16m**; deste segue com



PREFEITURA DE SÃO LUÍS

SECRETARIA MUNICIPAL DE GOVERNO

MINUTA DE ANTEPROJETO DE LEI Nº _____ DE _____ DE 2019

azimute de 231°58'27" e distância de 25,28m, confrontando com terras de , até atingir o ponto **P1425**, de coordenadas **N 9.696.482,73m** e **E 569.209,25m**; deste segue com azimute de 229°45'20" e distância de 25,59m, confrontando com terras de , até atingir o ponto **P1426**, de coordenadas **N 9.696.466,20m** e **E 569.189,72m**; deste segue com azimute de 189°02'21" e distância de 25,14m, confrontando com terras de , até atingir o ponto **P1427**, de coordenadas **N 9.696.441,37m** e **E 569.185,77m**; deste segue com azimute de 179°17'08" e distância de 26,46m, confrontando com terras de , até atingir o ponto **P1428**, de coordenadas **N 9.696.414,91m** e **E 569.186,10m**; deste segue com azimute de 187°33'02" e distância de 26,03m, confrontando com terras de , até atingir o ponto **P1429**, de coordenadas **N 9.696.389,11m** e **E 569.182,68m**; deste segue com azimute de 209°49'37" e distância de 26,96m, confrontando com terras de , até atingir o ponto **P1430**, de coordenadas **N 9.696.365,72m** e **E 569.169,27m**; deste segue com azimute de 218°14'10" e distância de 26,18m, confrontando com terras de , até atingir o ponto **P1431**, de coordenadas **N 9.696.345,16m** e **E 569.153,07m**; deste segue com azimute de 211°13'30" e distância de 26,31m, confrontando com terras de , até atingir o ponto **P1432**, de coordenadas **N 9.696.322,66m** e **E 569.139,43m**; deste segue com azimute de 201°18'09" e distância de 28,38m, confrontando com terras de , até atingir o ponto **P1433**, de coordenadas **N 9.696.296,22m** e **E 569.129,12m**; deste segue com azimute de 182°11'23" e distância de 25,13m, confrontando com terras de , até atingir o ponto **P1434**, de coordenadas **N 9.696.271,11m** e **E 569.128,16m**; deste segue com azimute de 174°26'19" e distância de 27,55m, confrontando com terras de , até atingir o ponto **P1435**, de coordenadas **N 9.696.243,69m** e **E 569.130,83m**; deste segue com azimute de 167°30'32" e distância de 26,45m, confrontando com terras de , até atingir o ponto **P1436**, de coordenadas **N 9.696.217,87m** e **E 569.136,55m**; deste segue com azimute de 176°26'03" e distância de 27,17m, confrontando com terras de , até atingir o ponto **P1437**, de coordenadas **N 9.696.190,75m** e **E 569.138,24m**; deste segue com azimute de 8°37'00" e distância de 3,34m, confrontando com terras de , até atingir o ponto **P1438**, de coordenadas **N 9.696.194,05m** e **E 569.138,74m**; deste segue com azimute de 3°16'14" e distância de 25,76m, confrontando com terras de , até atingir o ponto **P1439**, de coordenadas **N 9.696.219,77m** e **E 569.140,21m**; deste segue com azimute de 357°54'50" e distância de 27,74m, confrontando com terras de , até atingir o ponto **P1440**, de coordenadas **N 9.696.247,49m** e **E 569.139,20m**; deste segue com azimute de 357°34'35" e distância de 27,67m, confrontando com terras de , até atingir o ponto **P1441**, de coordenadas **N 9.696.275,14m** e **E 569.138,03m**; deste segue com azimute de 2°19'40" e distância de 25,36m, confrontando com terras de , até atingir o ponto **P1442**, de coordenadas **N 9.696.300,48m** e **E 569.139,06m**; deste segue com azimute de 23°10'55" e distância de 26,98m, confrontando com terras de , até atingir o ponto **P1443**, de coordenadas **N 9.696.325,28m** e **E 569.149,68m**; deste segue com azimute de 47°30'58" e distância de 26,58m, confrontando com terras de , até atingir o ponto **P1444**, de coordenadas **N 9.696.343,23m** e **E 569.169,28m**; deste segue com azimute de 38°25'05" e distância de 27,02m, confrontando com terras de , até atingir o ponto **P1445**, de coordenadas **N 9.696.364,40m** e **E 569.186,07m**; deste segue com azimute de 33°38'31" e distância de 26,39m, confrontando com terras de , até atingir o ponto **P1446**, de coordenadas **N 9.696.386,37m** e **E 569.200,69m**; deste segue com azimute de 6°06'02" e distância de 25,88m, confrontando com terras de , até atingir o ponto **P1447**, de coordenadas **N 9.696.412,10m** e **E 569.203,44m**; deste segue com azimute de 9°09'31" e distância de 25,76m, confrontando com terras de , até atingir o ponto **P1448**, de coordenadas **N 9.696.437,53m** e **E 569.207,54m**; deste segue com azimute de 16°29'18" e distância de 26,07m, confrontando com terras de , até atingir o ponto **P1449**, de coordenadas **N 9.696.462,53m** e **E 569.214,94m**; deste segue com azimute de 46°31'43" e distância de 25,45m, confrontando com terras de , até atingir o ponto **P1450**, de coordenadas **N 9.696.480,04m** e **E 569.233,41m**; deste segue com azimute de 69°36'29" e distância de 25,37m, confrontando com terras de , até atingir o ponto **P1451**, de coordenadas **N 9.696.488,88m** e **E 569.257,19m**; deste segue com azimute de 76°26'05" e distância de 26,56m, confrontando com terras de , até atingir o ponto **P1452**, de coordenadas **N 9.696.495,11m** e **E 569.283,01m**; deste segue com azimute de 29°49'49" e distância de 21,59m, confrontando com terras de , até atingir o ponto **P1453**, de coordenadas **N 9.696.513,84m** e **E 569.293,75m**; deste segue com azimute de 352°11'35" e distância de 25,55m, confrontando com terras de , até atingir o ponto **P1454**, de coordenadas **N 9.696.539,15m** e **E 569.290,28m**; deste segue com azimute de 346°37'52" e distância de 27,07m, confrontando com terras de , até atingir o ponto **P1455**, de coordenadas **N 9.696.565,49m** e **E 569.284,02m**; deste segue com azimute de 343°59'10" e distância de 27,55m, confrontando com terras de , até atingir o ponto **P1456**, de coordenadas **N 9.696.591,97m** e **E 569.276,42m**; deste segue com azimute de 337°37'02" e distância de 25,63m, confrontando com terras de , até atingir o ponto **P1457**, de coordenadas **N 9.696.615,67m** e **E 569.266,66m**; deste segue com azimute de 347°33'12" e distância de 27,98m, confrontando com terras de , até atingir o ponto **P1458**, de coordenadas **N 9.696.642,99m** e **E 569.260,63m**; deste segue com azimute de 54°12'02" e distância de 1,28m, confrontando com terras de , até atingir o ponto **P1459**, de coordenadas **N 9.696.643,74m** e **E 569.261,67m**; deste segue com azimute de 64°54'21" e distância de 25,09m, confrontando com terras de , até atingir o ponto **P1460**, de coordenadas **N**



PREFEITURA DE SÃO LUÍS

SECRETARIA MUNICIPAL DE GOVERNO

MINUTA DE ANTEPROJETO DE LEI Nº _____ DE _____ DE 2019

9.696.654,38m e E 569.284,39m; deste segue com azimute de $59^{\circ}14'09''$ e distância de 27,55m, confrontando com terras de , até atingir o ponto **P1461**, de coordenadas **N 9.696.668,47m e E 569.308,06m**; deste segue com azimute de $54^{\circ}49'06''$ e distância de 25,46m, confrontando com terras de , até atingir o ponto **P1462**, de coordenadas **N 9.696.683,14m e E 569.328,87m**; deste segue com azimute de $48^{\circ}48'30''$ e distância de 28,42m, confrontando com terras de , até atingir o ponto **P1463**, de coordenadas **N 9.696.701,86m e E 569.350,26m**; deste segue com azimute de $53^{\circ}48'07''$ e distância de 27,63m, confrontando com terras de , até atingir o ponto **P1464**, de coordenadas **N 9.696.718,18m e E 569.372,56m**; deste segue com azimute de $76^{\circ}00'30''$ e distância de 28,00m, confrontando com terras de , até atingir o ponto **P1465**, de coordenadas **N 9.696.724,95m e E 569.399,73m**; deste segue com azimute de $95^{\circ}14'07''$ e distância de 27,73m, confrontando com terras de , até atingir o ponto **P1466**, de coordenadas **N 9.696.722,42m e E 569.427,35m**; deste segue com azimute de $111^{\circ}40'15''$ e distância de 30,97m, confrontando com terras de , até atingir o ponto **P1467**, de coordenadas **N 9.696.710,98m e E 569.456,13m**; deste segue com azimute de $163^{\circ}06'48''$ e distância de 21,65m, confrontando com terras de , até atingir o ponto **P1468**, de coordenadas **N 9.696.690,26m e E 569.462,42m**; deste segue com azimute de $157^{\circ}27'25''$ e distância de 25,25m, confrontando com terras de , até atingir o ponto **P1469**, de coordenadas **N 9.696.666,94m e E 569.472,10m**; deste segue com azimute de $152^{\circ}09'40''$ e distância de 27,97m, confrontando com terras de , até atingir o ponto **P1470**, de coordenadas **N 9.696.642,21m e E 569.485,16m**; deste segue com azimute de $139^{\circ}57'28''$ e distância de 26,67m, confrontando com terras de , até atingir o ponto **P1471**, de coordenadas **N 9.696.621,79m e E 569.502,32m**; deste segue com azimute de $138^{\circ}46'18''$ e distância de 29,24m, confrontando com terras de , até atingir o ponto **P1472**, de coordenadas **N 9.696.599,80m e E 569.521,59m**; deste segue com azimute de $157^{\circ}46'03''$ e distância de 13,08m, confrontando com terras de , até atingir o ponto **P1473**, de coordenadas **N 9.696.587,69m e E 569.526,54m**; deste segue com azimute de $208^{\circ}44'23''$ e distância de 26,16m, confrontando com terras de , até atingir o ponto **P1474**, de coordenadas **N 9.696.564,75m e E 569.513,96m**; deste segue com azimute de $219^{\circ}47'13''$ e distância de 27,55m, confrontando com terras de , até atingir o ponto **P1475**, de coordenadas **N 9.696.543,58m e E 569.496,33m**; deste segue com azimute de $224^{\circ}02'05''$ e distância de 25,59m, confrontando com terras de , até atingir o ponto **P1476**, de coordenadas **N 9.696.525,18m e E 569.478,54m**; deste segue com azimute de $241^{\circ}51'36''$ e distância de 25,23m, confrontando com terras de , até atingir o ponto **P1477**, de coordenadas **N 9.696.513,28m e E 569.456,29m**; deste segue com azimute de $241^{\circ}20'29''$ e distância de 26,56m, confrontando com terras de , até atingir o ponto **P1478**, de coordenadas **N 9.696.500,54m e E 569.432,98m**; deste segue com azimute de $245^{\circ}26'50''$ e distância de 29,83m, confrontando com terras de , até atingir o ponto **P1479**, de coordenadas **N 9.696.488,15m e E 569.405,85m**; deste segue com azimute de $87^{\circ}58'43''$ e distância de 36,30m, confrontando com terras de , até atingir o ponto **P1480**, de coordenadas **N 9.696.489,43m e E 569.442,13m**; deste segue com azimute de $85^{\circ}00'48''$ e distância de 26,92m, confrontando com terras de , até atingir o ponto **P1481**, de coordenadas **N 9.696.491,77m e E 569.468,95m**; deste segue com azimute de $154^{\circ}27'33''$ e distância de 24,52m, confrontando com terras de , até atingir o ponto **P1482**, de coordenadas **N 9.696.469,65m e E 569.479,52m**; deste segue com azimute de $182^{\circ}44'33''$ e distância de 20,48m, confrontando com terras de , até atingir o ponto **P1483**, de coordenadas **N 9.696.449,19m e E 569.478,54m**; deste segue com azimute de $211^{\circ}20'33''$ e distância de 27,22m, confrontando com terras de , até atingir o ponto **P1484**, de coordenadas **N 9.696.425,94m e E 569.464,38m**; deste segue com azimute de $219^{\circ}53'34''$ e distância de 27,01m, confrontando com terras de , até atingir o ponto **P1485**, de coordenadas **N 9.696.405,22m e E 569.447,06m**; deste segue com azimute de $212^{\circ}03'47''$ e distância de 46,82m, confrontando com terras de , até atingir o ponto **P1486**, de coordenadas **N 9.696.365,54m e E 569.422,21m**; deste segue com azimute de $199^{\circ}56'23''$ e distância de 32,33m, confrontando com terras de , até atingir o ponto **P1487**, de coordenadas **N 9.696.335,15m e E 569.411,18m**; deste segue com azimute de $191^{\circ}38'05''$ e distância de 26,97m, confrontando com terras de , até atingir o ponto **P1488**, de coordenadas **N 9.696.308,73m e E 569.405,74m**; deste segue com azimute de $193^{\circ}38'57''$ e distância de 26,57m, confrontando com terras de , até atingir o ponto **P1489**, de coordenadas **N 9.696.282,91m e E 569.399,47m**; deste segue com azimute de $200^{\circ}05'16''$ e distância de 28,07m, confrontando com terras de , até atingir o ponto **P1490**, de coordenadas **N 9.696.256,55m e E 569.389,83m**; deste segue com azimute de $182^{\circ}44'01''$ e distância de 27,47m, confrontando com terras de , até atingir o ponto **P1491**, de coordenadas **N 9.696.229,11m e E 569.388,52m**; deste segue com azimute de $163^{\circ}37'36''$ e distância de 25,58m, confrontando com terras de , até atingir o ponto **P1492**, de coordenadas **N 9.696.204,57m e E 569.395,73m**; deste segue com azimute de $156^{\circ}18'06''$ e distância de 27,09m, confrontando com terras de , até atingir o ponto **P1493**, de coordenadas **N 9.696.179,76m e E 569.406,62m**; deste segue com azimute de $168^{\circ}11'12''$ e distância de 25,01m, confrontando com terras de , até atingir o ponto **P1494**, de coordenadas **N 9.696.155,28m e E 569.411,74m**; deste segue com azimute de $177^{\circ}10'31''$ e distância de 28,20m, confrontando com terras de , até atingir o ponto **P1495**, de coordenadas **N 9.696.127,11m e E 569.413,13m**; deste segue com azimute de



PREFEITURA DE SÃO LUÍS

SECRETARIA MUNICIPAL DE GOVERNO

MINUTA DE ANTEPROJETO DE LEI Nº _____ DE _____ DE 2019

179°05'04" e distância de 25,03m, confrontando com terras de , até atingir o ponto **P1496**, de coordenadas N **9.696.102,08m** e E **569.413,53m**; deste segue com azimute de 193°22'49" e distância de 25,84m, confrontando com terras de , até atingir o ponto **P1497**, de coordenadas N **9.696.076,94m** e E **569.407,55m**; deste segue com azimute de 207°36'58" e distância de 26,81m, confrontando com terras de , até atingir o ponto **P1498**, de coordenadas N **9.696.053,18m** e E **569.395,12m**; deste segue com azimute de 213°39'48" e distância de 30,11m, confrontando com terras de , até atingir o ponto **P1499**, de coordenadas N **9.696.028,12m** e E **569.378,43m**; deste segue com azimute de 207°15'40" e distância de 25,04m, confrontando com terras de , até atingir o ponto **P1500**, de coordenadas N **9.696.005,86m** e E **569.366,96m**; deste segue com azimute de 177°33'57" e distância de 25,19m, confrontando com terras de , até atingir o ponto **P1501**, de coordenadas N **9.695.980,69m** e E **569.368,03m**; deste segue com azimute de 159°20'19" e distância de 26,61m, confrontando com terras de , até atingir o ponto **P1502**, de coordenadas N **9.695.955,79m** e E **569.377,42m**; deste segue com azimute de 141°04'30" e distância de 27,80m, confrontando com terras de , até atingir o ponto **P1503**, de coordenadas N **9.695.934,16m** e E **569.394,89m**; deste segue com azimute de 150°12'23" e distância de 27,79m, confrontando com terras de , até atingir o ponto **P1504**, de coordenadas N **9.695.910,04m** e E **569.408,70m**; deste segue com azimute de 169°50'17" e distância de 26,92m, confrontando com terras de , até atingir o ponto **P1505**, de coordenadas N **9.695.883,54m** e E **569.413,45m**; deste segue com azimute de 189°46'47" e distância de 26,73m, confrontando com terras de , até atingir o ponto **P1506**, de coordenadas N **9.695.857,20m** e E **569.408,91m**; deste segue com azimute de 185°59'31" e distância de 26,92m, confrontando com terras de , até atingir o ponto **P1507**, de coordenadas N **9.695.830,43m** e E **569.406,10m**; deste segue com azimute de 161°48'00" e distância de 26,22m, confrontando com terras de , até atingir o ponto **P1508**, de coordenadas N **9.695.805,52m** e E **569.414,29m**; deste segue com azimute de 157°04'32" e distância de 27,19m, confrontando com terras de , até atingir o ponto **P1509**, de coordenadas N **9.695.780,48m** e E **569.424,88m**; deste segue com azimute de 159°48'11" e distância de 26,12m, confrontando com terras de , até atingir o ponto **P1510**, de coordenadas N **9.695.755,96m** e E **569.433,90m**; deste segue com azimute de 2°12'19" e distância de 21,31m, confrontando com terras de , até atingir o ponto **P1511**, de coordenadas N **9.695.777,25m** e E **569.434,72m**; deste segue com azimute de 341°46'25" e distância de 25,18m, confrontando com terras de , até atingir o ponto **P1512**, de coordenadas N **9.695.801,17m** e E **569.426,84m**; deste segue com azimute de 336°04'59" e distância de 25,19m, confrontando com terras de , até atingir o ponto **P1513**, de coordenadas N **9.695.824,20m** e E **569.416,63m**; deste segue com azimute de 349°22'44" e distância de 26,59m, confrontando com terras de , até atingir o ponto **P1514**, de coordenadas N **9.695.850,33m** e E **569.411,73m**; deste segue com azimute de 14°38'40" e distância de 28,32m, confrontando com terras de , até atingir o ponto **P1515**, de coordenadas N **9.695.877,73m** e E **569.418,89m**; deste segue com azimute de 359°26'46" e distância de 26,90m, confrontando com terras de , até atingir o ponto **P1516**, de coordenadas N **9.695.904,63m** e E **569.418,63m**; deste segue com azimute de 337°17'36" e distância de 25,85m, confrontando com terras de , até atingir o ponto **P1517**, de coordenadas N **9.695.928,48m** e E **569.408,65m**; deste segue com azimute de 329°52'50" e distância de 26,76m, confrontando com terras de , até atingir o ponto **P1518**, de coordenadas N **9.695.951,63m** e E **569.395,22m**; deste segue com azimute de 326°10'45" e distância de 27,22m, confrontando com terras de , até atingir o ponto **P1519**, de coordenadas N **9.695.974,24m** e E **569.380,07m**; deste segue com azimute de 352°01'06" e distância de 27,22m, confrontando com terras de , até atingir o ponto **P1520**, de coordenadas N **9.696.001,20m** e E **569.376,29m**; deste segue com azimute de 31°25'24" e distância de 21,60m, confrontando com terras de , até atingir o ponto **P1521**, de coordenadas N **9.696.019,63m** e E **569.387,55m**; deste segue com azimute de 41°33'34" e distância de 25,69m, confrontando com terras de , até atingir o ponto **P1522**, de coordenadas N **9.696.038,85m** e E **569.404,59m**; deste segue com azimute de 30°25'25" e distância de 25,91m, confrontando com terras de , até atingir o ponto **P1523**, de coordenadas N **9.696.061,19m** e E **569.417,71m**; deste segue com azimute de 21°10'37" e distância de 26,91m, confrontando com terras de , até atingir o ponto **P1524**, de coordenadas N **9.696.086,28m** e E **569.427,43m**; deste segue com azimute de 23°07'54" e distância de 28,35m, confrontando com terras de , até atingir o ponto **P1525**, de coordenadas N **9.696.112,36m** e E **569.438,57m**; deste segue com azimute de 1°18'26" e distância de 25,42m, confrontando com terras de , até atingir o ponto **P1526**, de coordenadas N **9.696.137,77m** e E **569.439,15m**; deste segue com azimute de 352°52'02" e distância de 27,46m, confrontando com terras de , até atingir o ponto **P1527**, de coordenadas N **9.696.165,02m** e E **569.435,74m**; deste segue com azimute de 345°12'22" e distância de 26,24m, confrontando com terras de , até atingir o ponto **P1528**, de coordenadas N **9.696.190,39m** e E **569.429,04m**; deste segue com azimute de 339°03'56" e distância de 9,54m, confrontando com terras de , até atingir o ponto **P1529**, de coordenadas N **9.696.199,30m** e E **569.425,64m**; deste segue com azimute de 339°03'46" e distância de 15,68m, confrontando com terras de , até atingir o ponto **P1530**, de coordenadas N **9.696.213,94m** e E **569.420,03m**; deste segue com azimute de 341°16'58" e distância de 27,64m, confrontando



PREFEITURA DE SÃO LUÍS

SECRETARIA MUNICIPAL DE GOVERNO

MINUTA DE ANTEPROJETO DE LEI Nº _____ DE _____ DE 2019

com terras de , até atingir o ponto **P1531**, de coordenadas **N 9.696.240,12m** e **E 569.411,16m**; deste segue com azimute de $4^{\circ}40'14''$ e distância de 25,42m, confrontando com terras de , até atingir o ponto **P1532**, de coordenadas **N 9.696.265,46m** e **E 569.413,23m**; deste segue com azimute de $17^{\circ}42'13''$ e distância de 27,75m, confrontando com terras de , até atingir o ponto **P1533**, de coordenadas **N 9.696.291,90m** e **E 569.421,67m**; deste segue com azimute de $15^{\circ}26'48''$ e distância de 15,08m, confrontando com terras de , até atingir o ponto **P1534**, de coordenadas **N 9.696.306,43m** e **E 569.425,69m**; deste segue com azimute de $15^{\circ}26'53''$ e distância de 12,10m, confrontando com terras de , até atingir o ponto **P1535**, de coordenadas **N 9.696.318,10m** e **E 569.428,91m**; deste segue com azimute de $37^{\circ}12'57''$ e distância de 27,51m, confrontando com terras de , até atingir o ponto **P1536**, de coordenadas **N 9.696.340,01m** e **E 569.445,55m**; deste segue com azimute de $53^{\circ}57'34''$ e distância de 25,56m, confrontando com terras de , até atingir o ponto **P1537**, de coordenadas **N 9.696.355,05m** e **E 569.466,22m**; deste segue com azimute de $34^{\circ}48'33''$ e distância de 26,14m, confrontando com terras de , até atingir o ponto **P1538**, de coordenadas **N 9.696.376,51m** e **E 569.481,14m**; deste segue com azimute de $29^{\circ}17'11''$ e distância de 25,43m, confrontando com terras de , até atingir o ponto **P1539**, de coordenadas **N 9.696.398,69m** e **E 569.493,58m**; deste segue com azimute de $29^{\circ}15'41''$ e distância de 25,00m, confrontando com terras de , até atingir o ponto **P1540**, de coordenadas **N 9.696.420,50m** e **E 569.505,80m**; deste segue com azimute de $16^{\circ}18'07''$ e distância de 28,71m, confrontando com terras de , até atingir o ponto **P1541**, de coordenadas **N 9.696.448,06m** e **E 569.513,86m**; deste segue com azimute de $15^{\circ}57'25''$ e distância de 26,63m, confrontando com terras de , até atingir o ponto **P1542**, de coordenadas **N 9.696.473,66m** e **E 569.521,18m**; deste segue com azimute de $25^{\circ}46'15''$ e distância de 28,38m, confrontando com terras de , até atingir o ponto **P1543**, de coordenadas **N 9.696.499,22m** e **E 569.533,52m**; deste segue com azimute de $28^{\circ}21'33''$ e distância de 27,43m, confrontando com terras de , até atingir o ponto **P1544**, de coordenadas **N 9.696.523,36m** e **E 569.546,55m**; deste segue com azimute de $25^{\circ}40'29''$ e distância de 29,36m, confrontando com terras de , até atingir o ponto **P1545**, de coordenadas **N 9.696.549,82m** e **E 569.559,27m**; deste segue com azimute de $120^{\circ}19'23''$ e distância de 21,01m, confrontando com terras de , até atingir o ponto **P1546**, de coordenadas **N 9.696.539,21m** e **E 569.577,41m**; deste segue com azimute de $124^{\circ}58'03''$ e distância de 25,00m, confrontando com terras de , até atingir o ponto **P1547**, de coordenadas **N 9.696.524,88m** e **E 569.597,90m**; deste segue com azimute de $134^{\circ}11'56''$ e distância de 28,32m, confrontando com terras de , até atingir o ponto **P1548**, de coordenadas **N 9.696.505,14m** e **E 569.618,20m**; deste segue com azimute de $184^{\circ}30'10''$ e distância de 23,69m, confrontando com terras de , até atingir o ponto **P1549**, de coordenadas **N 9.696.481,52m** e **E 569.616,34m**; deste segue com azimute de $179^{\circ}56'11''$ e distância de 26,98m, confrontando com terras de , até atingir o ponto **P1550**, de coordenadas **N 9.696.454,54m** e **E 569.616,37m**; deste segue com azimute de $181^{\circ}13'26''$ e distância de 26,69m, confrontando com terras de , até atingir o ponto **P1551**, de coordenadas **N 9.696.427,86m** e **E 569.615,80m**; deste segue com azimute de $157^{\circ}42'35''$ e distância de 26,34m, confrontando com terras de , até atingir o ponto **P1552**, de coordenadas **N 9.696.403,49m** e **E 569.625,79m**; deste segue com azimute de $132^{\circ}57'18''$ e distância de 25,56m, confrontando com terras de , até atingir o ponto **P1553**, de coordenadas **N 9.696.386,07m** e **E 569.644,50m**; deste segue com azimute de $128^{\circ}16'50''$ e distância de 27,38m, confrontando com terras de , até atingir o ponto **P1554**, de coordenadas **N 9.696.369,11m** e **E 569.665,99m**; deste segue com azimute de $140^{\circ}42'11''$ e distância de 26,97m, confrontando com terras de , até atingir o ponto **P1555**, de coordenadas **N 9.696.348,24m** e **E 569.683,07m**; deste segue com azimute de $21^{\circ}18'44''$ e distância de 15,00m, confrontando com terras de , até atingir o ponto **P1556**, de coordenadas **N 9.696.362,21m** e **E 569.688,52m**; deste segue com azimute de $48^{\circ}20'00''$ e distância de 27,24m, confrontando com terras de , até atingir o ponto **P1557**, de coordenadas **N 9.696.380,32m** e **E 569.708,87m**; deste segue com azimute de $142^{\circ}58'30''$ e distância de 25,13m, confrontando com terras de , até atingir o ponto **P1558**, de coordenadas **N 9.696.360,26m** e **E 569.724,00m**; deste segue com azimute de $160^{\circ}26'02''$ e distância de 27,38m, confrontando com terras de , até atingir o ponto **P1559**, de coordenadas **N 9.696.334,46m** e **E 569.733,17m**; deste segue com azimute de $153^{\circ}39'26''$ e distância de 25,35m, confrontando com terras de , até atingir o ponto **P1560**, de coordenadas **N 9.696.311,74m** e **E 569.744,42m**; deste segue com azimute de $141^{\circ}04'15''$ e distância de 28,76m, confrontando com terras de , até atingir o ponto **P1561**, de coordenadas **N 9.696.289,37m** e **E 569.762,49m**; deste segue com azimute de $93^{\circ}18'25''$ e distância de 2,25m, confrontando com terras de , até atingir o ponto **P1562**, de coordenadas **N 9.696.289,24m** e **E 569.764,74m**; deste segue com azimute de $121^{\circ}53'52''$ e distância de 25,98m, confrontando com terras de , até atingir o ponto **P1563**, de coordenadas **N 9.696.275,51m** e **E 569.786,80m**; deste segue com azimute de $139^{\circ}35'45''$ e distância de 26,83m, confrontando com terras de , até atingir o ponto **P1564**, de coordenadas **N 9.696.255,08m** e **E 569.804,19m**; deste segue com azimute de $185^{\circ}56'55''$ e distância de 25,86m, confrontando com terras de , até atingir o ponto **P1565**, de coordenadas **N 9.696.229,36m** e **E 569.801,51m**; deste segue com azimute de $190^{\circ}35'22''$ e distância de 25,58m, confrontando com terras de , até atingir o ponto **P1566**, de coordenadas **N 9.696.204,22m** e **E 569.796,81m**; deste segue com azimute de



PREFEITURA DE SÃO LUÍS

SECRETARIA MUNICIPAL DE GOVERNO

MINUTA DE ANTEPROJETO DE LEI Nº _____ DE _____ DE 2019

170°51'44" e distância de 18,95m, confrontando com terras de , até atingir o ponto **P1567**, de coordenadas N **9.696.185,51m** e E **569.799,82m**; deste segue com azimute de 170°51'44" e distância de 3,26m, confrontando com terras de , até atingir o ponto **P1568**, de coordenadas N **9.696.182,29m** e E **569.800,34m**; deste segue com azimute de 186°30'42" e distância de 2,03m, confrontando com terras de , até atingir o ponto **P1569**, de coordenadas N **9.696.180,27m** e E **569.800,11m**; deste segue com azimute de 186°30'42" e distância de 71,26m, confrontando com terras de , até atingir o ponto **P1570**, de coordenadas N **9.696.109,47m** e E **569.792,03m**; deste segue com azimute de 231°53'13" e distância de 1,75m, confrontando com terras de , até atingir o ponto **P1571**, de coordenadas N **9.696.108,39m** e E **569.790,65m**; deste segue com azimute de 231°53'13" e distância de 10,99m, confrontando com terras de , até atingir o ponto **P1572**, de coordenadas N **9.696.101,60m** e E **569.782,00m**; deste segue com azimute de 207°08'10" e distância de 26,28m, confrontando com terras de , até atingir o ponto **P1573**, de coordenadas N **9.696.078,22m** e E **569.770,02m**; deste segue com azimute de 131°38'03" e distância de 20,88m, confrontando com terras de , até atingir o ponto **P1574**, de coordenadas N **9.696.064,35m** e E **569.785,62m**; deste segue com azimute de 131°38'03" e distância de 1,52m, confrontando com terras de , até atingir o ponto **P1575**, de coordenadas N **9.696.063,34m** e E **569.786,76m**; deste segue com azimute de 6°30'43" e distância de 46,43m, confrontando com terras de , até atingir o ponto **P1576**, de coordenadas N **9.696.109,47m** e E **569.792,03m**; deste segue com azimute de 51°53'10" e distância de 14,55m, confrontando com terras de , até atingir o ponto **P1577**, de coordenadas N **9.696.118,45m** e E **569.803,48m**; deste segue com azimute de 40°31'39" e distância de 25,18m, confrontando com terras de , até atingir o ponto **P1578**, de coordenadas N **9.696.137,59m** e E **569.819,84m**; deste segue com azimute de 356°34'32" e distância de 25,52m, confrontando com terras de , até atingir o ponto **P1579**, de coordenadas N **9.696.163,06m** e E **569.818,31m**; deste segue com azimute de 316°55'28" e distância de 26,32m, confrontando com terras de , até atingir o ponto **P1580**, de coordenadas N **9.696.182,29m** e E **569.800,34m**; deste segue com azimute de 11°35'17" e distância de 25,28m, confrontando com terras de , até atingir o ponto **P1581**, de coordenadas N **9.696.207,05m** e E **569.805,42m**; deste segue com azimute de 34°24'28" e distância de 25,09m, confrontando com terras de , até atingir o ponto **P1582**, de coordenadas N **9.696.227,75m** e E **569.819,59m**; deste segue com azimute de 355°23'34" e distância de 26,53m, confrontando com terras de , até atingir o ponto **P1583**, de coordenadas N **9.696.254,19m** e E **569.817,46m**; deste segue com azimute de 324°53'40" e distância de 25,54m, confrontando com terras de , até atingir o ponto **P1584**, de coordenadas N **9.696.275,08m** e E **569.802,78m**; deste segue com azimute de 317°17'49" e distância de 26,06m, confrontando com terras de , até atingir o ponto **P1585**, de coordenadas N **9.696.294,24m** e E **569.785,10m**; deste segue com azimute de 323°26'36" e distância de 26,93m, confrontando com terras de , até atingir o ponto **P1586**, de coordenadas N **9.696.315,87m** e E **569.769,06m**; deste segue com azimute de 325°52'22" e distância de 25,24m, confrontando com terras de , até atingir o ponto **P1587**, de coordenadas N **9.696.336,77m** e E **569.754,90m**; deste segue com azimute de 335°36'37" e distância de 26,18m, confrontando com terras de , até atingir o ponto **P1588**, de coordenadas N **9.696.360,61m** e E **569.744,09m**; deste segue com azimute de 332°03'42" e distância de 25,45m, confrontando com terras de , até atingir o ponto **P1589**, de coordenadas N **9.696.383,09m** e E **569.732,16m**; deste segue com azimute de 309°53'04" e distância de 26,33m, confrontando com terras de , até atingir o ponto **P1590**, de coordenadas N **9.696.399,98m** e E **569.711,96m**; deste segue com azimute de 290°13'29" e distância de 28,35m, confrontando com terras de , até atingir o ponto **P1591**, de coordenadas N **9.696.409,78m** e E **569.685,35m**; deste segue com azimute de 273°58'34" e distância de 25,79m, confrontando com terras de , até atingir o ponto **P1592**, de coordenadas N **9.696.411,57m** e E **569.659,62m**; deste segue com azimute de 292°08'15" e distância de 26,05m, confrontando com terras de , até atingir o ponto **P1593**, de coordenadas N **9.696.421,39m** e E **569.635,49m**; deste segue com azimute de 22°05'50" e distância de 14,11m, confrontando com terras de , até atingir o ponto **P1594**, de coordenadas N **9.696.434,46m** e E **569.640,80m**; deste segue com azimute de 38°00'05" e distância de 25,71m, confrontando com terras de , até atingir o ponto **P1595**, de coordenadas N **9.696.454,72m** e E **569.656,63m**; deste segue com azimute de 39°47'09" e distância de 24,99m, confrontando com terras de , até atingir o ponto **P1596**, de coordenadas N **9.696.473,92m** e E **569.672,62m**; deste segue com azimute de 123°18'53" e distância de 9,72m, confrontando com terras de , até atingir o ponto **P1597**, de coordenadas N **9.696.468,58m** e E **569.680,75m**; deste segue com azimute de 127°32'11" e distância de 27,94m, confrontando com terras de , até atingir o ponto **P1598**, de coordenadas N **9.696.451,56m** e E **569.702,91m**; deste segue com azimute de 129°54'22" e distância de 25,16m, confrontando com terras de , até atingir o ponto **P1599**, de coordenadas N **9.696.435,42m** e E **569.722,21m**; deste segue com azimute de 129°40'50" e distância de 8,62m, confrontando com terras de , até atingir o ponto **P1600**, de coordenadas N **9.696.429,91m** e E **569.728,84m**; deste segue com azimute de 113°57'53" e distância de 25,84m, confrontando com terras de , até atingir o ponto **P1601**, de coordenadas N **9.696.419,42m** e E **569.752,46m**; deste segue com azimute de 121°24'44" e distância de 25,05m, confrontando com terras de , até atingir o ponto **P1602**, de coordenadas N **9.696.406,36m** e E



PREFEITURA DE SÃO LUÍS

SECRETARIA MUNICIPAL DE GOVERNO

MINUTA DE ANTEPROJETO DE LEI Nº _____ DE _____ DE 2019

569.773,84m; deste segue com azimute de 122°38'31" e distância de 26,56m, confrontando com terras de , até atingir o ponto **P1603**, de coordenadas N **9.696.392,03m** e E **569.796,20m**; deste segue com azimute de 119°44'15" e distância de 27,65m, confrontando com terras de , até atingir o ponto **P1604**, de coordenadas N **9.696.378,32m** e E **569.820,21m**; deste segue com azimute de 120°59'39" e distância de 20,02m, confrontando com terras de , até atingir o ponto **P1605**, de coordenadas N **9.696.368,01m** e E **569.837,37m**; deste segue com azimute de 127°27'04" e distância de 25,06m, confrontando com terras de , até atingir o ponto **P1606**, de coordenadas N **9.696.352,77m** e E **569.857,27m**; deste segue com azimute de 129°01'01" e distância de 28,24m, confrontando com terras de , até atingir o ponto **P1607**, de coordenadas N **9.696.334,99m** e E **569.879,21m**; deste segue com azimute de 123°38'23" e distância de 25,60m, confrontando com terras de , até atingir o ponto **P1608**, de coordenadas N **9.696.320,81m** e E **569.900,52m**; deste segue com azimute de 164°16'10" e distância de 6,19m, confrontando com terras de , até atingir o ponto **P1609**, de coordenadas N **9.696.314,85m** e E **569.902,20m**; deste segue com azimute de 130°11'07" e distância de 21,32m, confrontando com terras de , até atingir o ponto **P1610**, de coordenadas N **9.696.301,09m** e E **569.918,49m**; deste segue com azimute de 144°49'56" e distância de 25,37m, confrontando com terras de , até atingir o ponto **P1611**, de coordenadas N **9.696.280,35m** e E **569.933,10m**; deste segue com azimute de 148°10'20" e distância de 26,89m, confrontando com terras de , até atingir o ponto **P1612**, de coordenadas N **9.696.257,51m** e E **569.947,28m**; deste segue com azimute de 147°50'08" e distância de 26,63m, confrontando com terras de , até atingir o ponto **P1613**, de coordenadas N **9.696.234,96m** e E **569.961,46m**; deste segue com azimute de 149°31'07" e distância de 26,77m, confrontando com terras de , até atingir o ponto **P1614**, de coordenadas N **9.696.211,89m** e E **569.975,04m**; deste segue com azimute de 155°01'32" e distância de 2,86m, confrontando com terras de , até atingir o ponto **P1615**, de coordenadas N **9.696.209,30m** e E **569.976,24m**; deste segue com azimute de 146°31'39" e distância de 26,80m, confrontando com terras de , até atingir o ponto **P1616**, de coordenadas N **9.696.186,95m** e E **569.991,02m**; deste segue com azimute de 178°13'53" e distância de 26,57m, confrontando com terras de , até atingir o ponto **P1617**, de coordenadas N **9.696.160,39m** e E **569.991,84m**; deste segue com azimute de 138°08'10" e distância de 26,17m, confrontando com terras de , até atingir o ponto **P1618**, de coordenadas N **9.696.140,90m** e E **570.009,31m**; deste segue com azimute de 135°37'59" e distância de 25,21m, confrontando com terras de , até atingir o ponto **P1619**, de coordenadas N **9.696.122,88m** e E **570.026,94m**; deste segue com azimute de 159°14'05" e distância de 25,83m, confrontando com terras de , até atingir o ponto **P1620**, de coordenadas N **9.696.098,74m** e E **570.036,09m**; deste segue com azimute de 160°59'06" e distância de 25,31m, confrontando com terras de , até atingir o ponto **P1621**, de coordenadas N **9.696.074,81m** e E **570.044,34m**; deste segue com azimute de 154°25'47" e distância de 26,20m, confrontando com terras de , até atingir o ponto **P1622**, de coordenadas N **9.696.051,17m** e E **570.055,65m**; deste segue com azimute de 155°56'13" e distância de 26,21m, confrontando com terras de , até atingir o ponto **P1623**, de coordenadas N **9.696.027,24m** e E **570.066,33m**; deste segue com azimute de 164°37'34" e distância de 26,24m, confrontando com terras de , até atingir o ponto **P1624**, de coordenadas N **9.696.001,94m** e E **570.073,29m**; deste segue com azimute de 166°23'10" e distância de 25,27m, confrontando com terras de , até atingir o ponto **P1625**, de coordenadas N **9.695.977,39m** e E **570.079,24m**; deste segue com azimute de 157°23'21" e distância de 27,03m, confrontando com terras de , até atingir o ponto **P1626**, de coordenadas N **9.695.952,43m** e E **570.089,63m**; deste segue com azimute de 153°03'47" e distância de 27,18m, confrontando com terras de , até atingir o ponto **P1627**, de coordenadas N **9.695.928,20m** e E **570.101,94m**; deste segue com azimute de 158°37'53" e distância de 27,82m, confrontando com terras de , até atingir o ponto **P1628**, de coordenadas N **9.695.902,29m** e E **570.112,08m**; deste segue com azimute de 160°04'43" e distância de 27,04m, confrontando com terras de , até atingir o ponto **P1629**, de coordenadas N **9.695.876,87m** e E **570.121,29m**; deste segue com azimute de 169°06'49" e distância de 26,46m, confrontando com terras de , até atingir o ponto **P1630**, de coordenadas N **9.695.850,88m** e E **570.126,29m**; deste segue com azimute de 176°56'07" e distância de 26,45m, confrontando com terras de , até atingir o ponto **P1631**, de coordenadas N **9.695.824,47m** e E **570.127,71m**; deste segue com azimute de 162°13'41" e distância de 25,46m, confrontando com terras de , até atingir o ponto **P1632**, de coordenadas N **9.695.800,22m** e E **570.135,48m**; deste segue com azimute de 153°52'15" e distância de 26,27m, confrontando com terras de , até atingir o ponto **P1633**, de coordenadas N **9.695.776,63m** e E **570.147,05m**; deste segue com azimute de 154°40'43" e distância de 26,77m, confrontando com terras de , até atingir o ponto **P1634**, de coordenadas N **9.695.752,44m** e E **570.158,50m**; deste segue com azimute de 177°06'20" e distância de 27,05m, confrontando com terras de , até atingir o ponto **P1635**, de coordenadas N **9.695.725,42m** e E **570.159,86m**; deste segue com azimute de 178°11'59" e distância de 27,65m, confrontando com terras de , até atingir o ponto **P1636**, de coordenadas N **9.695.697,78m** e E **570.160,73m**; deste segue com azimute de 169°47'27" e distância de 27,10m, confrontando com terras de , até atingir o ponto **P1637**, de coordenadas N **9.695.671,11m** e E **570.165,54m**; deste



PREFEITURA DE SÃO LUÍS

SECRETARIA MUNICIPAL DE GOVERNO

MINUTA DE ANTEPROJETO DE LEI Nº _____ DE _____ DE 2019

segue com azimute de $165^{\circ}55'59''$ e distância de 27,11m, confrontando com terras de , até atingir o ponto **P1638**, de coordenadas N **9.695.644,82m** e E **570.172,12m**; deste segue com azimute de $175^{\circ}50'28''$ e distância de 28,52m, confrontando com terras de , até atingir o ponto **P1639**, de coordenadas N **9.695.616,37m** e E **570.174,19m**; deste segue com azimute de $164^{\circ}59'34''$ e distância de 25,43m, confrontando com terras de , até atingir o ponto **P1640**, de coordenadas N **9.695.591,80m** e E **570.180,78m**; deste segue com azimute de $240^{\circ}43'18''$ e distância de 25,48m, confrontando com terras de , até atingir o ponto **P1641**, de coordenadas N **9.695.579,34m** e E **570.158,56m**; deste segue com azimute de $286^{\circ}01'18''$ e distância de 25,16m, confrontando com terras de , até atingir o ponto **P1642**, de coordenadas N **9.695.586,29m** e E **570.134,37m**; deste segue com azimute de $296^{\circ}29'36''$ e distância de 25,40m, confrontando com terras de , até atingir o ponto **P1643**, de coordenadas N **9.695.597,62m** e E **570.111,64m**; deste segue com azimute de $261^{\circ}32'25''$ e distância de 25,67m, confrontando com terras de , até atingir o ponto **P1644**, de coordenadas N **9.695.593,84m** e E **570.086,26m**; deste segue com azimute de $247^{\circ}58'32''$ e distância de 26,04m, confrontando com terras de , até atingir o ponto **P1645**, de coordenadas N **9.695.584,07m** e E **570.062,11m**; deste segue com azimute de $280^{\circ}31'43''$ e distância de 25,79m, confrontando com terras de , até atingir o ponto **P1646**, de coordenadas N **9.695.588,79m** e E **570.036,75m**; deste segue com azimute de $127^{\circ}43'15''$ e distância de 25,81m, confrontando com terras de , até atingir o ponto **P1647**, de coordenadas N **9.695.572,99m** e E **570.057,17m**; deste segue com azimute de $123^{\circ}22'20''$ e distância de 26,77m, confrontando com terras de , até atingir o ponto **P1648**, de coordenadas N **9.695.558,27m** e E **570.079,52m**; deste segue com azimute de $33^{\circ}49'02''$ e distância de 26,48m, confrontando com terras de , até atingir o ponto **P1649**, de coordenadas N **9.695.580,27m** e E **570.094,26m**; deste segue com azimute de $102^{\circ}58'25''$ e distância de 25,45m, confrontando com terras de , até atingir o ponto **P1650**, de coordenadas N **9.695.574,55m** e E **570.119,06m**; deste segue com azimute de $130^{\circ}38'45''$ e distância de 27,17m, confrontando com terras de , até atingir o ponto **P1651**, de coordenadas N **9.695.556,86m** e E **570.139,68m**; deste segue com azimute de $124^{\circ}02'08''$ e distância de 27,23m, confrontando com terras de , até atingir o ponto **P1652**, de coordenadas N **9.695.541,61m** e E **570.162,24m**; deste segue com azimute de $141^{\circ}58'52''$ e distância de 27,35m, confrontando com terras de , até atingir o ponto **P1653**, de coordenadas N **9.695.520,07m** e E **570.179,09m**; deste segue com azimute de $172^{\circ}37'15''$ e distância de 25,98m, confrontando com terras de , até atingir o ponto **P1654**, de coordenadas N **9.695.494,30m** e E **570.182,43m**; deste segue com azimute de $182^{\circ}35'30''$ e distância de 26,22m, confrontando com terras de , até atingir o ponto **P1655**, de coordenadas N **9.695.468,11m** e E **570.181,24m**; deste segue com azimute de $199^{\circ}21'57''$ e distância de 28,19m, confrontando com terras de , até atingir o ponto **P1656**, de coordenadas N **9.695.441,51m** e E **570.171,89m**; deste segue com azimute de $219^{\circ}33'06''$ e distância de 26,16m, confrontando com terras de , até atingir o ponto **P1657**, de coordenadas N **9.695.421,34m** e E **570.155,23m**; deste segue com azimute de $234^{\circ}28'56''$ e distância de 27,74m, confrontando com terras de , até atingir o ponto **P1658**, de coordenadas N **9.695.405,22m** e E **570.132,65m**; deste segue com azimute de $238^{\circ}56'42''$ e distância de 27,47m, confrontando com terras de , até atingir o ponto **P1659**, de coordenadas N **9.695.391,05m** e E **570.109,12m**; deste segue com azimute de $245^{\circ}10'25''$ e distância de 25,28m, confrontando com terras de , até atingir o ponto **P1660**, de coordenadas N **9.695.380,44m** e E **570.086,18m**; deste segue com azimute de $245^{\circ}59'12''$ e distância de 25,78m, confrontando com terras de , até atingir o ponto **P1661**, de coordenadas N **9.695.369,95m** e E **570.062,63m**; deste segue com azimute de $245^{\circ}35'07''$ e distância de 27,75m, confrontando com terras de , até atingir o ponto **P1662**, de coordenadas N **9.695.358,48m** e E **570.037,36m**; deste segue com azimute de $243^{\circ}41'12''$ e distância de 52,44m, confrontando com terras de , até atingir o ponto **P1663**, de coordenadas N **9.695.335,23m** e E **569.990,36m**; deste segue com azimute de $251^{\circ}20'56''$ e distância de 66,87m, confrontando com terras de , até atingir o ponto **P1664**, de coordenadas N **9.695.313,85m** e E **569.927,00m**; deste segue com azimute de $251^{\circ}09'36''$ e distância de 25,05m, confrontando com terras de , até atingir o ponto **P1665**, de coordenadas N **9.695.305,76m** e E **569.903,29m**; deste segue com azimute de $247^{\circ}46'04''$ e distância de 26,17m, confrontando com terras de , até atingir o ponto **P1666**, de coordenadas N **9.695.295,86m** e E **569.879,07m**; deste segue com azimute de $253^{\circ}50'39''$ e distância de 26,95m, confrontando com terras de , até atingir o ponto **P1667**, de coordenadas N **9.695.288,36m** e E **569.853,18m**; deste segue com azimute de $245^{\circ}45'19''$ e distância de 25,74m, confrontando com terras de , até atingir o ponto **P1668**, de coordenadas N **9.695.277,79m** e E **569.829,71m**; deste segue com azimute de $272^{\circ}03'14''$ e distância de 8,93m, confrontando com terras de , até atingir o ponto **P1669**, de coordenadas N **9.695.278,11m** e E **569.820,79m**; deste segue com azimute de $309^{\circ}03'28''$ e distância de 27,87m, confrontando com terras de , até atingir o ponto **P1670**, de coordenadas N **9.695.295,67m** e E **569.799,15m**; deste segue com azimute de $269^{\circ}08'57''$ e distância de 0,67m, confrontando com terras de , até atingir o ponto **P1671**, de coordenadas N **9.695.295,66m** e E **569.798,48m**; deste segue com azimute de $270^{\circ}09'30''$ e distância de 25,34m, confrontando com terras de , até atingir o ponto **P1672**, de coordenadas N **9.695.295,73m** e E **569.773,14m**; deste segue com azimute de $269^{\circ}58'42''$ e distância de



PREFEITURA DE SÃO LUÍS

SECRETARIA MUNICIPAL DE GOVERNO

MINUTA DE ANTEPROJETO DE LEI Nº _____ DE _____ DE 2019

26,17m, confrontando com terras de , até atingir o ponto **P1673**, de coordenadas **N 9.695.295,72m** e **E 569.746,97m**; deste segue com azimute de $262^{\circ}50'00''$ e distância de 27,17m, confrontando com terras de , até atingir o ponto **P1674**, de coordenadas **N 9.695.292,33m** e **E 569.720,01m**; deste segue com azimute de $319^{\circ}10'54''$ e distância de 25,21m, confrontando com terras de , até atingir o ponto **P1675**, de coordenadas **N 9.695.311,41m** e **E 569.703,53m**; deste segue com azimute de $228^{\circ}55'22''$ e distância de 13,44m, confrontando com terras de , até atingir o ponto **P1676**, de coordenadas **N 9.695.302,58m** e **E 569.693,40m**; deste segue com azimute de $163^{\circ}48'49''$ e distância de 7,17m, confrontando com terras de , até atingir o ponto **P1677**, de coordenadas **N 9.695.295,69m** e **E 569.695,40m**; deste segue com azimute de $135^{\circ}34'49''$ e distância de 25,13m, confrontando com terras de , até atingir o ponto **P1678**, de coordenadas **N 9.695.277,74m** e **E 569.712,99m**; deste segue com azimute de $103^{\circ}24'18''$ e distância de 27,09m, confrontando com terras de , até atingir o ponto **P1679**, de coordenadas **N 9.695.271,46m** e **E 569.739,34m**; deste segue com azimute de $110^{\circ}23'09''$ e distância de 25,18m, confrontando com terras de , até atingir o ponto **P1680**, de coordenadas **N 9.695.262,69m** e **E 569.762,94m**; deste segue com azimute de $245^{\circ}48'44''$ e distância de 21,14m, confrontando com terras de , até atingir o ponto **P1681**, de coordenadas **N 9.695.254,03m** e **E 569.743,66m**; deste segue com azimute de $246^{\circ}11'34''$ e distância de 26,95m, confrontando com terras de , até atingir o ponto **P1682**, de coordenadas **N 9.695.243,15m** e **E 569.719,00m**; deste segue com azimute de $244^{\circ}52'07''$ e distância de 25,92m, confrontando com terras de , até atingir o ponto **P1683**, de coordenadas **N 9.695.232,14m** e **E 569.695,53m**; deste segue com azimute de $252^{\circ}43'55''$ e distância de 25,77m, confrontando com terras de , até atingir o ponto **P1684**, de coordenadas **N 9.695.224,49m** e **E 569.670,92m**; deste segue com azimute de $251^{\circ}05'54''$ e distância de 25,22m, confrontando com terras de , até atingir o ponto **P1685**, de coordenadas **N 9.695.216,32m** e **E 569.647,06m**; deste segue com azimute de $250^{\circ}09'55''$ e distância de 29,65m, confrontando com terras de , até atingir o ponto **P1686**, de coordenadas **N 9.695.206,26m** e **E 569.619,17m**; deste segue com azimute de $249^{\circ}47'04''$ e distância de 27,58m, confrontando com terras de , até atingir o ponto **P1687**, de coordenadas **N 9.695.196,73m** e **E 569.593,29m**; deste segue com azimute de $255^{\circ}49'46''$ e distância de 27,94m, confrontando com terras de , até atingir o ponto **P1688**, de coordenadas **N 9.695.189,89m** e **E 569.566,20m**; deste segue com azimute de $259^{\circ}13'42''$ e distância de 25,68m, confrontando com terras de , até atingir o ponto **P1689**, de coordenadas **N 9.695.185,09m** e **E 569.540,97m**; deste segue com azimute de $252^{\circ}33'01''$ e distância de 25,01m, confrontando com terras de , até atingir o ponto **P1690**, de coordenadas **N 9.695.177,59m** e **E 569.517,11m**; deste segue com azimute de $235^{\circ}33'05''$ e distância de 26,61m, confrontando com terras de , até atingir o ponto **P1691**, de coordenadas **N 9.695.162,54m** e **E 569.495,17m**; deste segue com azimute de $225^{\circ}49'03''$ e distância de 28,25m, confrontando com terras de , até atingir o ponto **P1692**, de coordenadas **N 9.695.142,85m** e **E 569.474,91m**; deste segue com azimute de $236^{\circ}03'43''$ e distância de 19,24m, confrontando com terras de , até atingir o ponto **P1693**, de coordenadas **N 9.695.132,11m** e **E 569.458,95m**; deste segue com azimute de $249^{\circ}12'06''$ e distância de 29,59m, confrontando com terras de , até atingir o ponto **P1694**, de coordenadas **N 9.695.121,60m** e **E 569.431,29m**; deste segue com azimute de $245^{\circ}07'42''$ e distância de 28,92m, confrontando com terras de , até atingir o ponto **P1695**, de coordenadas **N 9.695.109,44m** e **E 569.405,05m**; deste segue com azimute de $245^{\circ}37'31''$ e distância de 30,19m, confrontando com terras de , até atingir o ponto **P1696**, de coordenadas **N 9.695.096,98m** e **E 569.377,55m**; deste segue com azimute de $249^{\circ}04'41''$ e distância de 26,02m, confrontando com terras de , até atingir o ponto **P1697**, de coordenadas **N 9.695.087,69m** e **E 569.353,25m**; deste segue com azimute de $257^{\circ}24'29''$ e distância de 27,61m, confrontando com terras de , até atingir o ponto **P1698**, de coordenadas **N 9.695.081,67m** e **E 569.326,30m**; deste segue com azimute de $252^{\circ}24'54''$ e distância de 27,08m, confrontando com terras de , até atingir o ponto **P1699**, de coordenadas **N 9.695.073,49m** e **E 569.300,49m**; deste segue com azimute de $239^{\circ}36'07''$ e distância de 27,09m, confrontando com terras de , até atingir o ponto **P1700**, de coordenadas **N 9.695.059,78m** e **E 569.277,12m**; deste segue com azimute de $266^{\circ}36'31''$ e distância de 25,52m, confrontando com terras de , até atingir o ponto **P1701**, de coordenadas **N 9.695.058,27m** e **E 569.251,64m**; deste segue com azimute de $14^{\circ}16'44''$ e distância de 25,18m, confrontando com terras de , até atingir o ponto **P1702**, de coordenadas **N 9.695.082,67m** e **E 569.257,85m**; deste segue com azimute de $15^{\circ}30'18''$ e distância de 27,35m, confrontando com terras de , até atingir o ponto **P1703**, de coordenadas **N 9.695.109,02m** e **E 569.265,16m**; deste segue com azimute de $343^{\circ}01'56''$ e distância de 14,70m, confrontando com terras de , até atingir o ponto **P1704**, de coordenadas **N 9.695.123,08m** e **E 569.260,87m**; deste segue com azimute de $235^{\circ}16'23''$ e distância de 20,70m, confrontando com terras de , até atingir o ponto **P1705**, de coordenadas **N 9.695.111,29m** e **E 569.243,86m**; deste segue com azimute de $197^{\circ}02'24''$ e distância de 6,76m, confrontando com terras de , até atingir o ponto **P1706**, de coordenadas **N 9.695.104,83m** e **E 569.241,88m**; deste segue com azimute de $202^{\circ}40'35''$ e distância de 27,37m, confrontando com terras de , até atingir o ponto **P1707**, de coordenadas **N 9.695.079,58m** e **E 569.231,33m**; deste segue com azimute de $257^{\circ}16'27''$ e distância de 25,56m, confrontando



PREFEITURA DE SÃO LUÍS

SECRETARIA MUNICIPAL DE GOVERNO

MINUTA DE ANTEPROJETO DE LEI Nº _____ DE _____ DE 2019

com terras de , até atingir o ponto **P1708**, de coordenadas **N 9.695.073,95m** e **E 569.206,40m**; deste segue com azimute de $347^{\circ}34'30''$ e distância de 8,97m, confrontando com terras de , até atingir o ponto **P1709**, de coordenadas **N 9.695.082,71m** e **E 569.204,47m**; deste segue com azimute de $18^{\circ}48'03''$ e distância de 5,00m, confrontando com terras de , até atingir o ponto **P1710**, de coordenadas **N 9.695.087,44m** e **E 569.206,08m**; deste segue com azimute de $1^{\circ}07'00''$ e distância de 25,65m, confrontando com terras de , até atingir o ponto **P1711**, de coordenadas **N 9.695.113,08m** e **E 569.206,58m**; deste segue com azimute de $265^{\circ}52'27''$ e distância de 10,29m, confrontando com terras de , até atingir o ponto **P1712**, de coordenadas **N 9.695.112,34m** e **E 569.196,32m**; deste segue com azimute de $228^{\circ}59'11''$ e distância de 3,46m, confrontando com terras de , até atingir o ponto **P1713**, de coordenadas **N 9.695.110,07m** e **E 569.193,71m**; deste segue com azimute de $244^{\circ}12'16''$ e distância de 25,65m, confrontando com terras de , até atingir o ponto **P1714**, de coordenadas **N 9.695.098,91m** e **E 569.170,62m**; deste segue com azimute de $316^{\circ}10'17''$ e distância de 15,91m, confrontando com terras de , até atingir o ponto **P1715**, de coordenadas **N 9.695.110,39m** e **E 569.159,60m**; deste segue com azimute de $264^{\circ}42'17''$ e distância de 6,18m, confrontando com terras de , até atingir o ponto **P1716**, de coordenadas **N 9.695.109,82m** e **E 569.153,45m**; deste segue com azimute de $182^{\circ}42'44''$ e distância de 20,71m, confrontando com terras de , até atingir o ponto **P1717**, de coordenadas **N 9.695.089,13m** e **E 569.152,47m**; deste segue com azimute de $180^{\circ}05'16''$ e distância de 26,15m, confrontando com terras de , até atingir o ponto **P1718**, de coordenadas **N 9.695.062,98m** e **E 569.152,43m**; deste segue com azimute de $171^{\circ}26'16''$ e distância de 14,24m, confrontando com terras de , até atingir o ponto **P1719**, de coordenadas **N 9.695.048,90m** e **E 569.154,55m**; deste segue com azimute de $170^{\circ}12'25''$ e distância de 27,04m, confrontando com terras de , até atingir o ponto **P1720**, de coordenadas **N 9.695.022,25m** e **E 569.159,15m**; deste segue com azimute de $178^{\circ}56'44''$ e distância de 26,08m, confrontando com terras de , até atingir o ponto **P1721**, de coordenadas **N 9.694.996,17m** e **E 569.159,63m**; deste segue com azimute de $203^{\circ}42'14''$ e distância de 11,74m, confrontando com terras de , até atingir o ponto **P1722**, de coordenadas **N 9.694.985,42m** e **E 569.154,91m**; deste segue com azimute de $235^{\circ}28'27''$ e distância de 25,09m, confrontando com terras de , até atingir o ponto **P1723**, de coordenadas **N 9.694.971,20m** e **E 569.134,24m**; deste segue com azimute de $245^{\circ}54'41''$ e distância de 25,87m, confrontando com terras de , até atingir o ponto **P1724**, de coordenadas **N 9.694.960,64m** e **E 569.110,62m**; deste segue com azimute de $247^{\circ}45'01''$ e distância de 26,33m, confrontando com terras de , até atingir o ponto **P1725**, de coordenadas **N 9.694.950,67m** e **E 569.086,25m**; deste segue com azimute de $247^{\circ}10'17''$ e distância de 27,66m, confrontando com terras de , até atingir o ponto **P1726**, de coordenadas **N 9.694.939,94m** e **E 569.060,76m**; deste segue com azimute de $248^{\circ}00'02''$ e distância de 27,42m, confrontando com terras de , até atingir o ponto **P1727**, de coordenadas **N 9.694.929,67m** e **E 569.035,34m**; deste segue com azimute de $250^{\circ}17'35''$ e distância de 26,93m, confrontando com terras de , até atingir o ponto **P1728**, de coordenadas **N 9.694.920,59m** e **E 569.009,99m**; deste segue com azimute de $244^{\circ}20'59''$ e distância de 25,78m, confrontando com terras de , até atingir o ponto **P1729**, de coordenadas **N 9.694.909,43m** e **E 568.986,75m**; deste segue com azimute de $239^{\circ}12'27''$ e distância de 26,94m, confrontando com terras de , até atingir o ponto **P1730**, de coordenadas **N 9.694.895,64m** e **E 568.963,61m**; deste segue com azimute de $246^{\circ}48'25''$ e distância de 26,84m, confrontando com terras de , até atingir o ponto **P1731**, de coordenadas **N 9.694.885,07m** e **E 568.938,94m**; deste segue com azimute de $240^{\circ}48'16''$ e distância de 28,74m, confrontando com terras de , até atingir o ponto **P1732**, de coordenadas **N 9.694.871,05m** e **E 568.913,85m**; deste segue com azimute de $240^{\circ}17'38''$ e distância de 29,06m, confrontando com terras de , até atingir o ponto **P1733**, de coordenadas **N 9.694.856,65m** e **E 568.888,61m**; deste segue com azimute de $314^{\circ}31'54''$ e distância de 0,86m, confrontando com terras de , até atingir o ponto **P1734**, de coordenadas **N 9.694.857,25m** e **E 568.888,00m**; deste segue com azimute de $318^{\circ}36'44''$ e distância de 25,14m, confrontando com terras de , até atingir o ponto **P1735**, de coordenadas **N 9.694.876,11m** e **E 568.871,38m**; deste segue com azimute de $315^{\circ}34'20''$ e distância de 33,88m, confrontando com terras de , até atingir o ponto **P1736**, de coordenadas **N 9.694.900,30m** e **E 568.847,67m**; deste segue com azimute de $179^{\circ}38'34''$ e distância de 44,43m, confrontando com terras de , até atingir o ponto **P1737**, de coordenadas **N 9.694.855,87m** e **E 568.847,95m**; deste segue com azimute de $179^{\circ}38'04''$ e distância de 25,27m, confrontando com terras de , até atingir o ponto **P1738**, de coordenadas **N 9.694.830,61m** e **E 568.848,11m**; deste segue com azimute de $249^{\circ}07'09''$ e distância de 24,01m, confrontando com terras de , até atingir o ponto **P1739**, de coordenadas **N 9.694.822,05m** e **E 568.825,67m**; deste segue com azimute de $248^{\circ}00'48''$ e distância de 25,65m, confrontando com terras de , até atingir o ponto **P1740**, de coordenadas **N 9.694.812,44m** e **E 568.801,88m**; deste segue com azimute de $246^{\circ}03'03''$ e distância de 27,35m, confrontando com terras de , até atingir o ponto **P1741**, de coordenadas **N 9.694.801,34m** e **E 568.776,89m**; deste segue com azimute de $245^{\circ}08'21''$ e distância de 29,78m, confrontando com terras de , até atingir o ponto **P1742**, de coordenadas **N 9.694.788,82m** e **E 568.749,87m**; deste segue com azimute de $243^{\circ}49'05''$ e distância de 25,34m, confrontando com terras de , até atingir o ponto **P1743**, de



PREFEITURA DE SÃO LUÍS

SECRETARIA MUNICIPAL DE GOVERNO

MINUTA DE ANTEPROJETO DE LEI Nº _____ DE _____ DE 2019

coordenadas N **9.694.777,64m** e E **568.727,13m**; deste segue com azimute de 240°01'17" e distância de 32,85m, confrontando com terras de , até atingir o ponto **P1744**, de coordenadas N **9.694.761,23m** e E **568.698,67m**; deste segue com azimute de 240°54'57" e distância de 31,61m, confrontando com terras de , até atingir o ponto **P1745**, de coordenadas N **9.694.745,86m** e E **568.671,04m**; deste segue com azimute de 317°38'28" e distância de 15,87m, confrontando com terras de , até atingir o ponto **P1746**, de coordenadas N **9.694.757,58m** e E **568.660,35m**; deste segue com azimute de 320°20'43" e distância de 26,94m, confrontando com terras de , até atingir o ponto **P1747**, de coordenadas N **9.694.778,32m** e E **568.643,16m**; deste segue com azimute de 316°01'36" e distância de 27,78m, confrontando com terras de , até atingir o ponto **P1748**, de coordenadas N **9.694.798,32m** e E **568.623,87m**; deste segue com azimute de 315°36'24" e distância de 26,72m, confrontando com terras de , até atingir o ponto **P1749**, de coordenadas N **9.694.817,41m** e E **568.605,18m**; deste segue com azimute de 315°16'15" e distância de 25,61m, confrontando com terras de , até atingir o ponto **P1750**, de coordenadas N **9.694.835,61m** e E **568.587,16m**; deste segue com azimute de 200°45'55" e distância de 23,63m, confrontando com terras de , até atingir o ponto **P1751**, de coordenadas N **9.694.813,51m** e E **568.578,78m**; deste segue com azimute de 182°01'01" e distância de 27,53m, confrontando com terras de , até atingir o ponto **P1752**, de coordenadas N **9.694.786,00m** e E **568.577,81m**; deste segue com azimute de 180°08'39" e distância de 27,14m, confrontando com terras de , até atingir o ponto **P1753**, de coordenadas N **9.694.758,86m** e E **568.577,74m**; deste segue com azimute de 150°56'01" e distância de 26,11m, confrontando com terras de , até atingir o ponto **P1754**, de coordenadas N **9.694.736,04m** e E **568.590,43m**; deste segue com azimute de 99°39'19" e distância de 20,90m, confrontando com terras de , até atingir o ponto **P1755**, de coordenadas N **9.694.732,53m** e E **568.611,04m**; deste segue com azimute de 99°28'58" e distância de 25,45m, confrontando com terras de , até atingir o ponto **P1756**, de coordenadas N **9.694.728,34m** e E **568.636,14m**; deste segue com azimute de 214°35'48" e distância de 11,00m, confrontando com terras de , até atingir o ponto **P1757**, de coordenadas N **9.694.719,28m** e E **568.629,89m**; deste segue com azimute de 241°30'11" e distância de 8,29m, confrontando com terras de , até atingir o ponto **P1758**, de coordenadas N **9.694.715,33m** e E **568.622,61m**; deste segue com azimute de 252°25'35" e distância de 25,11m, confrontando com terras de , até atingir o ponto **P1759**, de coordenadas N **9.694.707,75m** e E **568.598,68m**; deste segue com azimute de 94°14'40" e distância de 1,05m, confrontando com terras de , até atingir o ponto **P1760**, de coordenadas N **9.694.707,67m** e E **568.599,73m**; deste segue com azimute de 243°53'49" e distância de 25,08m, confrontando com terras de , até atingir o ponto **P1761**, de coordenadas N **9.694.696,64m** e E **568.577,21m**; deste segue com azimute de 246°38'41" e distância de 25,18m, confrontando com terras de , até atingir o ponto **P1762**, de coordenadas N **9.694.686,66m** e E **568.554,10m**; deste segue com azimute de 246°00'19" e distância de 25,47m, confrontando com terras de , até atingir o ponto **P1763**, de coordenadas N **9.694.676,30m** e E **568.530,83m**; deste segue com azimute de 246°38'24" e distância de 28,37m, confrontando com terras de , até atingir o ponto **P1764**, de coordenadas N **9.694.665,05m** e E **568.504,79m**; deste segue com azimute de 251°03'06" e distância de 26,34m, confrontando com terras de , até atingir o ponto **P1765**, de coordenadas N **9.694.656,50m** e E **568.479,88m**; deste segue com azimute de 257°52'03" e distância de 27,47m, confrontando com terras de , até atingir o ponto **P1766**, de coordenadas N **9.694.650,73m** e E **568.453,02m**; deste segue com azimute de 259°38'33" e distância de 25,47m, confrontando com terras de , até atingir o ponto **P1767**, de coordenadas N **9.694.646,15m** e E **568.427,97m**; deste segue com azimute de 327°09'54" e distância de 13,50m, confrontando com terras de , até atingir o ponto **P1768**, de coordenadas N **9.694.657,49m** e E **568.420,65m**; deste segue com azimute de 328°03'23" e distância de 26,11m, confrontando com terras de , até atingir o ponto **P1769**, de coordenadas N **9.694.679,65m** e E **568.406,84m**; deste segue com azimute de 227°56'37" e distância de 8,70m, confrontando com terras de , até atingir o ponto **P1770**, de coordenadas N **9.694.673,82m** e E **568.400,38m**; deste segue com azimute de 205°53'25" e distância de 25,72m, confrontando com terras de , até atingir o ponto **P1771**, de coordenadas N **9.694.650,68m** e E **568.389,15m**; deste segue com azimute de 228°39'04" e distância de 26,92m, confrontando com terras de , até atingir o ponto **P1772**, de coordenadas N **9.694.632,90m** e E **568.368,94m**; deste segue com azimute de 276°53'52" e distância de 26,20m, confrontando com terras de , até atingir o ponto **P1773**, de coordenadas N **9.694.636,04m** e E **568.342,93m**; deste segue com azimute de 319°28'09" e distância de 5,64m, confrontando com terras de , até atingir o ponto **P1774**, de coordenadas N **9.694.640,33m** e E **568.339,27m**; deste segue com azimute de 326°50'31" e distância de 27,99m, confrontando com terras de , até atingir o ponto **P1775**, de coordenadas N **9.694.663,76m** e E **568.323,96m**; deste segue com azimute de 292°19'30" e distância de 2,19m, confrontando com terras de , até atingir o ponto **P1776**, de coordenadas N **9.694.664,59m** e E **568.321,94m**; deste segue com azimute de 192°07'14" e distância de 5,06m, confrontando com terras de , até atingir o ponto **P1777**, de coordenadas N **9.694.659,64m** e E **568.320,88m**; deste segue com azimute de 170°12'20" e distância de 25,19m, confrontando com terras de , até atingir o ponto **P1778**, de coordenadas N **9.694.634,82m** e E **568.325,16m**; deste segue com



PREFEITURA DE SÃO LUÍS

SECRETARIA MUNICIPAL DE GOVERNO

MINUTA DE ANTEPROJETO DE LEI Nº _____ DE _____ DE 2019

azimute de $177^{\circ}03'35''$ e distância de 25,08m, confrontando com terras de , até atingir o ponto **P1779**, de coordenadas **N 9.694.609,77m** e **E 568.326,45m**; deste segue com azimute de $228^{\circ}22'04''$ e distância de 23,62m, confrontando com terras de , até atingir o ponto **P1780**, de coordenadas **N 9.694.594,08m** e **E 568.308,79m**; deste segue com azimute de $250^{\circ}56'48''$ e distância de 28,02m, confrontando com terras de , até atingir o ponto **P1781**, de coordenadas **N 9.694.584,93m** e **E 568.282,31m**; deste segue com azimute de $261^{\circ}13'41''$ e distância de 26,56m, confrontando com terras de , até atingir o ponto **P1782**, de coordenadas **N 9.694.580,88m** e **E 568.256,06m**; deste segue com azimute de $233^{\circ}43'39''$ e distância de 17,42m, confrontando com terras de , até atingir o ponto **P1783**, de coordenadas **N 9.694.570,57m** e **E 568.242,01m**; deste segue com azimute de $191^{\circ}40'48''$ e distância de 3,75m, confrontando com terras de , até atingir o ponto **P1784**, de coordenadas **N 9.694.566,90m** e **E 568.241,25m**; deste segue com azimute de $235^{\circ}29'27''$ e distância de 25,70m, confrontando com terras de , até atingir o ponto **P1785**, de coordenadas **N 9.694.552,34m** e **E 568.220,08m**; deste segue com azimute de $251^{\circ}10'22''$ e distância de 27,19m, confrontando com terras de , até atingir o ponto **P1786**, de coordenadas **N 9.694.543,57m** e **E 568.194,34m**; deste segue com azimute de $335^{\circ}06'57''$ e distância de 17,54m, confrontando com terras de , até atingir o ponto **P1787**, de coordenadas **N 9.694.559,48m** e **E 568.186,96m**; deste segue com azimute de $332^{\circ}36'05''$ e distância de 25,45m, confrontando com terras de , até atingir o ponto **P1788**, de coordenadas **N 9.694.582,08m** e **E 568.175,24m**; deste segue com azimute de $258^{\circ}57'48''$ e distância de 22,01m, confrontando com terras de , até atingir o ponto **P1789**, de coordenadas **N 9.694.577,87m** e **E 568.153,64m**; deste segue com azimute de $310^{\circ}28'02''$ e distância de 12,98m, confrontando com terras de , até atingir o ponto **P1790**, de coordenadas **N 9.694.586,29m** e **E 568.143,77m**; deste segue com azimute de $254^{\circ}27'46''$ e distância de 18,84m, confrontando com terras de , até atingir o ponto **P1791**, de coordenadas **N 9.694.581,24m** e **E 568.125,61m**; deste segue com azimute de $151^{\circ}40'57''$ e distância de 14,16m, confrontando com terras de , até atingir o ponto **P1792**, de coordenadas **N 9.694.568,78m** e **E 568.132,33m**; deste segue com azimute de $149^{\circ}12'49''$ e distância de 25,52m, confrontando com terras de , até atingir o ponto **P1793**, de coordenadas **N 9.694.546,85m** e **E 568.145,39m**; deste segue com azimute de $178^{\circ}10'55''$ e distância de 35,03m, confrontando com terras de , até atingir o ponto **P1794**, de coordenadas **N 9.694.511,84m** e **E 568.146,51m**; deste segue com azimute de $236^{\circ}33'24''$ e distância de 25,73m, confrontando com terras de , até atingir o ponto **P1795**, de coordenadas **N 9.694.497,66m** e **E 568.125,03m**; deste segue com azimute de $263^{\circ}13'53''$ e distância de 26,13m, confrontando com terras de , até atingir o ponto **P1796**, de coordenadas **N 9.694.494,58m** e **E 568.099,08m**; deste segue com azimute de $254^{\circ}38'53''$ e distância de 27,46m, confrontando com terras de , até atingir o ponto **P1797**, de coordenadas **N 9.694.487,31m** e **E 568.072,60m**; deste segue com azimute de $259^{\circ}43'26''$ e distância de 28,59m, confrontando com terras de , até atingir o ponto **P1798**, de coordenadas **N 9.694.482,21m** e **E 568.044,47m**; deste segue com azimute de $268^{\circ}58'24''$ e distância de 25,11m, confrontando com terras de , até atingir o ponto **P1799**, de coordenadas **N 9.694.481,76m** e **E 568.019,36m**; deste segue com azimute de $337^{\circ}00'26''$ e distância de 25,19m, confrontando com terras de , até atingir o ponto **P1800**, de coordenadas **N 9.694.504,95m** e **E 568.009,52m**; deste segue com azimute de $350^{\circ}31'03''$ e distância de 27,37m, confrontando com terras de , até atingir o ponto **P1801**, de coordenadas **N 9.694.531,95m** e **E 568.005,01m**; deste segue com azimute de $333^{\circ}08'19''$ e distância de 25,08m, confrontando com terras de , até atingir o ponto **P1802**, de coordenadas **N 9.694.554,32m** e **E 567.993,68m**; deste segue com azimute de $298^{\circ}04'30''$ e distância de 25,80m, confrontando com terras de , até atingir o ponto **P1803**, de coordenadas **N 9.694.566,46m** e **E 567.970,92m**; deste segue com azimute de $294^{\circ}14'39''$ e distância de 26,62m, confrontando com terras de , até atingir o ponto **P1804**, de coordenadas **N 9.694.577,39m** e **E 567.946,65m**; deste segue com azimute de $280^{\circ}01'33''$ e distância de 26,25m, confrontando com terras de , até atingir o ponto **P1805**, de coordenadas **N 9.694.581,96m** e **E 567.920,80m**; deste segue com azimute de $264^{\circ}53'25''$ e distância de 26,95m, confrontando com terras de , até atingir o ponto **P1806**, de coordenadas **N 9.694.579,56m** e **E 567.893,96m**; deste segue com azimute de $270^{\circ}48'56''$ e distância de 26,69m, confrontando com terras de , até atingir o ponto **P1807**, de coordenadas **N 9.694.579,94m** e **E 567.867,27m**; deste segue com azimute de $342^{\circ}08'29''$ e distância de 25,47m, confrontando com terras de , até atingir o ponto **P1808**, de coordenadas **N 9.694.604,18m** e **E 567.859,46m**; deste segue com azimute de $259^{\circ}05'04''$ e distância de 9,40m, confrontando com terras de , até atingir o ponto **P1809**, de coordenadas **N 9.694.602,40m** e **E 567.850,23m**; deste segue com azimute de $204^{\circ}35'58''$ e distância de 21,00m, confrontando com terras de , até atingir o ponto **P1810**, de coordenadas **N 9.694.583,31m** e **E 567.841,49m**; deste segue com azimute de $119^{\circ}41'59''$ e distância de 20,69m, confrontando com terras de , até atingir o ponto **P1811**, de coordenadas **N 9.694.573,06m** e **E 567.859,46m**; deste segue com azimute de $110^{\circ}07'38''$ e distância de 26,56m, confrontando com terras de , até atingir o ponto **P1812**, de coordenadas **N 9.694.563,92m** e **E 567.884,40m**; deste segue com azimute de $82^{\circ}44'31''$ e distância de 26,75m, confrontando com terras de , até atingir o ponto **P1813**, de coordenadas **N 9.694.567,30m** e **E 567.910,94m**; deste segue com azimute de $90^{\circ}55'14''$



PREFEITURA DE SÃO LUÍS

SECRETARIA MUNICIPAL DE GOVERNO

MINUTA DE ANTEPROJETO DE LEI Nº _____ DE _____ DE 2019

e distância de 16,80m, confrontando com terras de , até atingir o ponto **P1814**, de coordenadas **N 9.694.567,03m** e **E 567.927,74m**; deste segue com azimute de $96^{\circ}17'10''$ e distância de 26,76m, confrontando com terras de , até atingir o ponto **P1815**, de coordenadas **N 9.694.564,10m** e **E 567.954,34m**; deste segue com azimute de $132^{\circ}47'17''$ e distância de 27,12m, confrontando com terras de , até atingir o ponto **P1816**, de coordenadas **N 9.694.545,68m** e **E 567.974,24m**; deste segue com azimute de $161^{\circ}19'05''$ e distância de 27,88m, confrontando com terras de , até atingir o ponto **P1817**, de coordenadas **N 9.694.519,27m** e **E 567.983,17m**; deste segue com azimute de $173^{\circ}04'30''$ e distância de 28,03m, confrontando com terras de , até atingir o ponto **P1818**, de coordenadas **N 9.694.491,44m** e **E 567.986,55m**; deste segue com azimute de $189^{\circ}13'20''$ e distância de 26,64m, confrontando com terras de , até atingir o ponto **P1819**, de coordenadas **N 9.694.465,14m** e **E 567.982,28m**; deste segue com azimute de $210^{\circ}41'38''$ e distância de 29,50m, confrontando com terras de , até atingir o ponto **P1820**, de coordenadas **N 9.694.439,77m** e **E 567.967,22m**; deste segue com azimute de $70^{\circ}48'00''$ e distância de 24,87m, confrontando com terras de , até atingir o ponto **P1821**, de coordenadas **N 9.694.447,95m** e **E 567.990,71m**; deste segue com azimute de $88^{\circ}41'38''$ e distância de 26,32m, confrontando com terras de , até atingir o ponto **P1822**, de coordenadas **N 9.694.448,55m** e **E 568.017,02m**; deste segue com azimute de $80^{\circ}09'29''$ e distância de 26,79m, confrontando com terras de , até atingir o ponto **P1823**, de coordenadas **N 9.694.453,13m** e **E 568.043,42m**; deste segue com azimute de $85^{\circ}25'48''$ e distância de 27,24m, confrontando com terras de , até atingir o ponto **P1824**, de coordenadas **N 9.694.455,30m** e **E 568.070,57m**; deste segue com azimute de $233^{\circ}23'08''$ e distância de 10,76m, confrontando com terras de , até atingir o ponto **P1825**, de coordenadas **N 9.694.448,88m** e **E 568.061,93m**; deste segue com azimute de $241^{\circ}31'14''$ e distância de 26,91m, confrontando com terras de , até atingir o ponto **P1826**, de coordenadas **N 9.694.436,05m** e **E 568.038,28m**; deste segue com azimute de $227^{\circ}49'35''$ e distância de 28,39m, confrontando com terras de , até atingir o ponto **P1827**, de coordenadas **N 9.694.416,99m** e **E 568.017,24m**; deste segue com azimute de $211^{\circ}16'56''$ e distância de 1,58m, confrontando com terras de , até atingir o ponto **P1828**, de coordenadas **N 9.694.415,64m** e **E 568.016,42m**; deste segue com azimute de $215^{\circ}57'15''$ e distância de 5,26m, confrontando com terras de , até atingir o ponto **P1829**, de coordenadas **N 9.694.411,38m** e **E 568.013,33m**; deste segue com azimute de $218^{\circ}43'22''$ e distância de 25,61m, confrontando com terras de , até atingir o ponto **P1830**, de coordenadas **N 9.694.391,40m** e **E 567.997,31m**; deste segue com azimute de $222^{\circ}51'07''$ e distância de 26,41m, confrontando com terras de , até atingir o ponto **P1831**, de coordenadas **N 9.694.372,04m** e **E 567.979,35m**; deste segue com azimute de $211^{\circ}27'39''$ e distância de 25,10m, confrontando com terras de , até atingir o ponto **P1832**, de coordenadas **N 9.694.350,63m** e **E 567.966,25m**; deste segue com azimute de $192^{\circ}35'21''$ e distância de 26,79m, confrontando com terras de , até atingir o ponto **P1833**, de coordenadas **N 9.694.324,48m** e **E 567.960,41m**; deste segue com azimute de $204^{\circ}34'58''$ e distância de 2,72m, confrontando com terras de , até atingir o ponto **P1834**, de coordenadas **N 9.694.322,01m** e **E 567.959,28m**; deste segue com azimute de $196^{\circ}58'42''$ e distância de 25,38m, confrontando com terras de , até atingir o ponto **P1835**, de coordenadas **N 9.694.297,74m** e **E 567.951,87m**; deste segue com azimute de $203^{\circ}14'54''$ e distância de 25,59m, confrontando com terras de , até atingir o ponto **P1836**, de coordenadas **N 9.694.274,23m** e **E 567.941,77m**; deste segue com azimute de $198^{\circ}15'53''$ e distância de 25,56m, confrontando com terras de , até atingir o ponto **P1837**, de coordenadas **N 9.694.249,96m** e **E 567.933,76m**; deste segue com azimute de $197^{\circ}53'27''$ e distância de 27,31m, confrontando com terras de , até atingir o ponto **P1838**, de coordenadas **N 9.694.223,97m** e **E 567.925,37m**; deste segue com azimute de $199^{\circ}36'33''$ e distância de 26,55m, confrontando com terras de , até atingir o ponto **P1839**, de coordenadas **N 9.694.198,96m** e **E 567.916,46m**; deste segue com azimute de $201^{\circ}46'13''$ e distância de 27,66m, confrontando com terras de , até atingir o ponto **P1840**, de coordenadas **N 9.694.173,27m** e **E 567.906,20m**; deste segue com azimute de $202^{\circ}53'30''$ e distância de 28,69m, confrontando com terras de , até atingir o ponto **P1841**, de coordenadas **N 9.694.146,84m** e **E 567.895,04m**; deste segue com azimute de $188^{\circ}11'18''$ e distância de 25,14m, confrontando com terras de , até atingir o ponto **P1842**, de coordenadas **N 9.694.121,96m** e **E 567.891,46m**; deste segue com azimute de $176^{\circ}54'34''$ e distância de 25,23m, confrontando com terras de , até atingir o ponto **P1843**, de coordenadas **N 9.694.096,77m** e **E 567.892,82m**; deste segue com azimute de $179^{\circ}29'51''$ e distância de 26,24m, confrontando com terras de , até atingir o ponto **P1844**, de coordenadas **N 9.694.070,53m** e **E 567.893,05m**; deste segue com azimute de $191^{\circ}45'33''$ e distância de 26,79m, confrontando com terras de , até atingir o ponto **P1845**, de coordenadas **N 9.694.044,30m** e **E 567.887,59m**; deste segue com azimute de $287^{\circ}43'38''$ e distância de 25,09m, confrontando com terras de , até atingir o ponto **P1846**, de coordenadas **N 9.694.051,94m** e **E 567.863,69m**; deste segue com azimute de $302^{\circ}01'12''$ e distância de 20,75m, confrontando com terras de , até atingir o ponto **P1847**, de coordenadas **N 9.694.062,94m** e **E 567.846,10m**; deste segue com azimute de $240^{\circ}38'19''$ e distância de 25,58m, confrontando com terras de , até atingir o ponto **P1848**, de coordenadas **N 9.694.050,40m** e **E 567.823,81m**; deste segue com azimute de $98^{\circ}24'21''$ e distância de 12,04m, confrontando com terras de , até atingir o ponto **P1849**, de



PREFEITURA DE SÃO LUÍS

SECRETARIA MUNICIPAL DE GOVERNO

MINUTA DE ANTEPROJETO DE LEI Nº _____ DE _____ DE 2019

coordenadas N **9.694.048,64m** e E **567.835,72m**; deste segue com azimute de $100^{\circ}32'06''$ e distância de 25,38m, confrontando com terras de , até atingir o ponto **P1850**, de coordenadas N **9.694.044,00m** e E **567.860,67m**; deste segue com azimute de $120^{\circ}51'15''$ e distância de 25,11m, confrontando com terras de , até atingir o ponto **P1851**, de coordenadas N **9.694.031,12m** e E **567.882,23m**; deste segue com azimute de $140^{\circ}58'36''$ e distância de 0,48m, confrontando com terras de , até atingir o ponto **P1852**, de coordenadas N **9.694.030,75m** e E **567.882,53m**; deste segue com azimute de $174^{\circ}03'16''$ e distância de 25,49m, confrontando com terras de , até atingir o ponto **P1853**, de coordenadas N **9.694.005,40m** e E **567.885,17m**; deste segue com azimute de $201^{\circ}48'48''$ e distância de 26,62m, confrontando com terras de , até atingir o ponto **P1854**, de coordenadas N **9.693.980,69m** e E **567.875,28m**; deste segue com azimute de $245^{\circ}11'36''$ e distância de 25,22m, confrontando com terras de , até atingir o ponto **P1855**, de coordenadas N **9.693.970,11m** e E **567.852,39m**; deste segue com azimute de $217^{\circ}38'22''$ e distância de 25,61m, confrontando com terras de , até atingir o ponto **P1856**, de coordenadas N **9.693.949,83m** e E **567.836,75m**; deste segue com azimute de $182^{\circ}29'14''$ e distância de 25,80m, confrontando com terras de , até atingir o ponto **P1857**, de coordenadas N **9.693.924,05m** e E **567.835,63m**; deste segue com azimute de $51^{\circ}35'51''$ e distância de 20,80m, confrontando com terras de , até atingir o ponto **P1858**, de coordenadas N **9.693.936,97m** e E **567.851,93m**; deste segue com azimute de $77^{\circ}08'11''$ e distância de 27,62m, confrontando com terras de , até atingir o ponto **P1859**, de coordenadas N **9.693.943,12m** e E **567.878,86m**; deste segue com azimute de $89^{\circ}41'30''$ e distância de 27,89m, confrontando com terras de , até atingir o ponto **P1860**, de coordenadas N **9.693.943,27m** e E **567.906,75m**; deste segue com azimute de $160^{\circ}40'52''$ e distância de 20,92m, confrontando com terras de , até atingir o ponto **P1861**, de coordenadas N **9.693.923,53m** e E **567.913,67m**; deste segue com azimute de $170^{\circ}09'29''$ e distância de 26,79m, confrontando com terras de , até atingir o ponto **P1862**, de coordenadas N **9.693.897,13m** e E **567.918,25m**; deste segue com azimute de $170^{\circ}44'45''$ e distância de 28,04m, confrontando com terras de , até atingir o ponto **P1863**, de coordenadas N **9.693.869,45m** e E **567.922,76m**; deste segue com azimute de $172^{\circ}16'11''$ e distância de 25,13m, confrontando com terras de , até atingir o ponto **P1864**, de coordenadas N **9.693.844,55m** e E **567.926,14m**; deste segue com azimute de $169^{\circ}00'32''$ e distância de 26,43m, confrontando com terras de , até atingir o ponto **P1865**, de coordenadas N **9.693.818,60m** e E **567.931,18m**; deste segue com azimute de $171^{\circ}36'16''$ e distância de 26,23m, confrontando com terras de , até atingir o ponto **P1866**, de coordenadas N **9.693.792,65m** e E **567.935,01m**; deste segue com azimute de $169^{\circ}31'23''$ e distância de 25,63m, confrontando com terras de , até atingir o ponto **P1867**, de coordenadas N **9.693.767,45m** e E **567.939,67m**; deste segue com azimute de $165^{\circ}13'32''$ e distância de 25,61m, confrontando com terras de , até atingir o ponto **P1868**, de coordenadas N **9.693.742,69m** e E **567.946,20m**; deste segue com azimute de $161^{\circ}56'34''$ e distância de 28,81m, confrontando com terras de , até atingir o ponto **P1869**, de coordenadas N **9.693.715,30m** e E **567.955,13m**; deste segue com azimute de $170^{\circ}12'51''$ e distância de 25,65m, confrontando com terras de , até atingir o ponto **P1870**, de coordenadas N **9.693.690,02m** e E **567.959,49m**; deste segue com azimute de $167^{\circ}20'22''$ e distância de 26,37m, confrontando com terras de , até atingir o ponto **P1871**, de coordenadas N **9.693.664,29m** e E **567.965,27m**; deste segue com azimute de $167^{\circ}14'47''$ e distância de 26,23m, confrontando com terras de , até atingir o ponto **P1872**, de coordenadas N **9.693.638,71m** e E **567.971,06m**; deste segue com azimute de $175^{\circ}25'10''$ e distância de 25,42m, confrontando com terras de , até atingir o ponto **P1873**, de coordenadas N **9.693.613,37m** e E **567.973,09m**; deste segue com azimute de $135^{\circ}00'00''$ e distância de 0,33m, confrontando com terras de , até atingir o ponto **P1874**, de coordenadas N **9.693.613,14m** e E **567.973,32m**; deste segue com azimute de $230^{\circ}42'51''$ e distância de 20,88m, confrontando com terras de , até atingir o ponto **P1875**, de coordenadas N **9.693.599,92m** e E **567.957,16m**; deste segue com azimute de $227^{\circ}02'14''$ e distância de 25,66m, confrontando com terras de , até atingir o ponto **P1876**, de coordenadas N **9.693.582,43m** e E **567.938,38m**; deste segue com azimute de $249^{\circ}12'33''$ e distância de 26,00m, confrontando com terras de , até atingir o ponto **P1877**, de coordenadas N **9.693.573,20m** e E **567.914,07m**; deste segue com azimute de $327^{\circ}40'39''$ e distância de 12,44m, confrontando com terras de , até atingir o ponto **P1878**, de coordenadas N **9.693.583,71m** e E **567.907,42m**; deste segue com azimute de $318^{\circ}09'18''$ e distância de 27,24m, confrontando com terras de , até atingir o ponto **P1879**, de coordenadas N **9.693.604,00m** e E **567.889,25m**; deste segue com azimute de $170^{\circ}18'10''$ e distância de 14,07m, confrontando com terras de , até atingir o ponto **P1880**, de coordenadas N **9.693.590,13m** e E **567.891,62m**; deste segue com azimute de $151^{\circ}14'51''$ e distância de 5,74m, confrontando com terras de , até atingir o ponto **P1881**, de coordenadas N **9.693.585,10m** e E **567.894,38m**; deste segue com azimute de $172^{\circ}54'17''$ e distância de 26,15m, confrontando com terras de , até atingir o ponto **P1882**, de coordenadas N **9.693.559,15m** e E **567.897,61m**; deste segue com azimute de $204^{\circ}15'30''$ e distância de 18,89m, confrontando com terras de , até atingir o ponto **P1883**, de coordenadas N **9.693.541,93m** e E **567.889,85m**; deste segue com azimute de $145^{\circ}31'10''$ e distância de 25,33m, confrontando com terras de , até atingir o ponto **P1884**, de coordenadas N **9.693.521,05m** e E



PREFEITURA DE SÃO LUÍS

SECRETARIA MUNICIPAL DE GOVERNO

MINUTA DE ANTEPROJETO DE LEI Nº _____ DE _____ DE 2019

567.904,19m; deste segue com azimute de $140^{\circ}48'54''$ e distância de 6,98m, confrontando com terras de , até atingir o ponto **P1885**, de coordenadas N **9.693.515,64m** e E **567.908,60m**; deste segue com azimute de $115^{\circ}57'49''$ e distância de 25,15m, confrontando com terras de , até atingir o ponto **P1886**, de coordenadas N **9.693.504,63m** e E **567.931,21m**; deste segue com azimute de $54^{\circ}03'08''$ e distância de 15,77m, confrontando com terras de , até atingir o ponto **P1887**, de coordenadas N **9.693.513,89m** e E **567.943,98m**; deste segue com azimute de $355^{\circ}32'21''$ e distância de 26,10m, confrontando com terras de , até atingir o ponto **P1888**, de coordenadas N **9.693.539,91m** e E **567.941,95m**; deste segue com azimute de $6^{\circ}42'39''$ e distância de 2,57m, confrontando com terras de , até atingir o ponto **P1889**, de coordenadas N **9.693.542,46m** e E **567.942,25m**; deste segue com azimute de $36^{\circ}53'00''$ e distância de 25,44m, confrontando com terras de , até atingir o ponto **P1890**, de coordenadas N **9.693.562,81m** e E **567.957,52m**; deste segue com azimute de $53^{\circ}17'52''$ e distância de 26,60m, confrontando com terras de , até atingir o ponto **P1891**, de coordenadas N **9.693.578,71m** e E **567.978,85m**; deste segue com azimute de $162^{\circ}40'50''$ e distância de 12,50m, confrontando com terras de , até atingir o ponto **P1892**, de coordenadas N **9.693.566,78m** e E **567.982,57m**; deste segue com azimute de $161^{\circ}14'58''$ e distância de 26,38m, confrontando com terras de , até atingir o ponto **P1893**, de coordenadas N **9.693.541,80m** e E **567.991,05m**; deste segue com azimute de $168^{\circ}00'23''$ e distância de 25,31m, confrontando com terras de , até atingir o ponto **P1894**, de coordenadas N **9.693.517,04m** e E **567.996,31m**; deste segue com azimute de $164^{\circ}31'31''$ e distância de 29,27m, confrontando com terras de , até atingir o ponto **P1895**, de coordenadas N **9.693.488,83m** e E **568.004,12m**; deste segue com azimute de $168^{\circ}36'16''$ e distância de 28,85m, confrontando com terras de , até atingir o ponto **P1896**, de coordenadas N **9.693.460,55m** e E **568.009,82m**; deste segue com azimute de $178^{\circ}22'36''$ e distância de 26,47m, confrontando com terras de , até atingir o ponto **P1897**, de coordenadas N **9.693.434,09m** e E **568.010,57m**; deste segue com azimute de $175^{\circ}23'04''$ e distância de 25,35m, confrontando com terras de , até atingir o ponto **P1898**, de coordenadas N **9.693.408,82m** e E **568.012,61m**; deste segue com azimute de $164^{\circ}46'58''$ e distância de 26,59m, confrontando com terras de , até atingir o ponto **P1899**, de coordenadas N **9.693.383,16m** e E **568.019,59m**; deste segue com azimute de $158^{\circ}48'08''$ e distância de 28,02m, confrontando com terras de , até atingir o ponto **P1900**, de coordenadas N **9.693.357,04m** e E **568.029,72m**; deste segue com azimute de $160^{\circ}12'48''$ e distância de 28,15m, confrontando com terras de , até atingir o ponto **P1901**, de coordenadas N **9.693.330,55m** e E **568.039,25m**; deste segue com azimute de $165^{\circ}29'22''$ e distância de 26,66m, confrontando com terras de , até atingir o ponto **P1902**, de coordenadas N **9.693.304,74m** e E **568.045,93m**; deste segue com azimute de $158^{\circ}00'55''$ e distância de 27,27m, confrontando com terras de , até atingir o ponto **P1903**, de coordenadas N **9.693.279,45m** e E **568.056,14m**; deste segue com azimute de $221^{\circ}06'13''$ e distância de 14,98m, confrontando com terras de , até atingir o ponto **P1904**, de coordenadas N **9.693.268,16m** e E **568.046,29m**; deste segue com azimute de $130^{\circ}16'34''$ e distância de 6,87m, confrontando com terras de , até atingir o ponto **P1905**, de coordenadas N **9.693.263,72m** e E **568.051,53m**; deste segue com azimute de $147^{\circ}31'13''$ e distância de 26,00m, confrontando com terras de , até atingir o ponto **P1906**, de coordenadas N **9.693.241,79m** e E **568.065,49m**; deste segue com azimute de $169^{\circ}42'10''$ e distância de 27,75m, confrontando com terras de , até atingir o ponto **P1907**, de coordenadas N **9.693.214,49m** e E **568.070,45m**; deste segue com azimute de $173^{\circ}51'06''$ e distância de 28,66m, confrontando com terras de , até atingir o ponto **P1908**, de coordenadas N **9.693.185,99m** e E **568.073,52m**; deste segue com azimute de $174^{\circ}39'55''$ e distância de 30,65m, confrontando com terras de , até atingir o ponto **P1909**, de coordenadas N **9.693.155,47m** e E **568.076,37m**; deste segue com azimute de $176^{\circ}32'21''$ e distância de 25,02m, confrontando com terras de , até atingir o ponto **P1910**, de coordenadas N **9.693.130,50m** e E **568.077,88m**; deste segue com azimute de $179^{\circ}38'18''$ e distância de 25,34m, confrontando com terras de , até atingir o ponto **P1911**, de coordenadas N **9.693.105,16m** e E **568.078,04m**; deste segue com azimute de $175^{\circ}56'54''$ e distância de 27,74m, confrontando com terras de , até atingir o ponto **P1912**, de coordenadas N **9.693.077,49m** e E **568.080,00m**; deste segue com azimute de $174^{\circ}39'48''$ e distância de 25,91m, confrontando com terras de , até atingir o ponto **P1913**, de coordenadas N **9.693.051,69m** e E **568.082,41m**; deste segue com azimute de $250^{\circ}07'00''$ e distância de 26,02m, confrontando com terras de , até atingir o ponto **P1914**, de coordenadas N **9.693.042,84m** e E **568.057,94m**; deste segue com azimute de $253^{\circ}24'34''$ e distância de 27,32m, confrontando com terras de , até atingir o ponto **P1915**, de coordenadas N **9.693.035,04m** e E **568.031,76m**; deste segue com azimute de $244^{\circ}26'00''$ e distância de 27,46m, confrontando com terras de , até atingir o ponto **P1916**, de coordenadas N **9.693.023,19m** e E **568.006,99m**; deste segue com azimute de $224^{\circ}35'29''$ e distância de 26,76m, confrontando com terras de , até atingir o ponto **P1917**, de coordenadas N **9.693.004,13m** e E **567.988,20m**; deste segue com azimute de $217^{\circ}43'29''$ e distância de 25,07m, confrontando com terras de , até atingir o ponto **P1918**, de coordenadas N **9.692.984,30m** e E **567.972,86m**; deste segue com azimute de $73^{\circ}07'18''$ e distância de 15,36m, confrontando com terras de , até atingir o ponto **P1919**, de coordenadas N **9.692.988,76m** e E **567.987,56m**; deste segue com azimute de $56^{\circ}31'29''$



PREFEITURA DE SÃO LUÍS

SECRETARIA MUNICIPAL DE GOVERNO

MINUTA DE ANTEPROJETO DE LEI Nº _____ DE _____ DE 2019

e distância de 5,95m, confrontando com terras de , até atingir o ponto **P1920**, de coordenadas **N 9.692.992,04m** e **E 567.992,52m**; deste segue com azimute de $65^{\circ}17'17''$ e distância de 25,86m, confrontando com terras de , até atingir o ponto **P1921**, de coordenadas **N 9.693.002,85m** e **E 568.016,01m**; deste segue com azimute de $71^{\circ}14'42''$ e distância de 25,44m, confrontando com terras de , até atingir o ponto **P1922**, de coordenadas **N 9.693.011,03m** e **E 568.040,10m**; deste segue com azimute de $71^{\circ}56'46''$ e distância de 25,17m, confrontando com terras de , até atingir o ponto **P1923**, de coordenadas **N 9.693.018,83m** e **E 568.064,03m**; deste segue com azimute de $76^{\circ}49'08''$ e distância de 25,04m, confrontando com terras de , até atingir o ponto **P1924**, de coordenadas **N 9.693.024,54m** e **E 568.088,41m**; deste segue com azimute de $145^{\circ}50'37''$ e distância de 7,18m, confrontando com terras de , até atingir o ponto **P1925**, de coordenadas **N 9.693.018,60m** e **E 568.092,44m**; deste segue com azimute de $173^{\circ}26'37''$ e distância de 25,13m, confrontando com terras de , até atingir o ponto **P1926**, de coordenadas **N 9.692.993,63m** e **E 568.095,31m**; deste segue com azimute de $180^{\circ}09'02''$ e distância de 26,61m, confrontando com terras de , até atingir o ponto **P1927**, de coordenadas **N 9.692.967,02m** e **E 568.095,24m**; deste segue com azimute de $181^{\circ}10'58''$ e distância de 25,20m, confrontando com terras de , até atingir o ponto **P1928**, de coordenadas **N 9.692.941,83m** e **E 568.094,72m**; deste segue com azimute de $182^{\circ}05'47''$ e distância de 28,43m, confrontando com terras de , até atingir o ponto **P1929**, de coordenadas **N 9.692.913,42m** e **E 568.093,68m**; deste segue com azimute de $183^{\circ}49'00''$ e distância de 26,89m, confrontando com terras de , até atingir o ponto **P1930**, de coordenadas **N 9.692.886,59m** e **E 568.091,89m**; deste segue com azimute de $182^{\circ}49'07''$ e distância de 22,58m, confrontando com terras de , até atingir o ponto **P1931**, de coordenadas **N 9.692.864,04m** e **E 568.090,78m**; deste segue com azimute de $186^{\circ}46'15''$ e distância de 16,80m, confrontando com terras de , até atingir o ponto **P1932**, de coordenadas **N 9.692.847,36m** e **E 568.088,80m**; deste segue com azimute de $187^{\circ}07'40''$ e distância de 25,23m, confrontando com terras de , até atingir o ponto **P1933**, de coordenadas **N 9.692.822,33m** e **E 568.085,67m**; deste segue com azimute de $193^{\circ}32'19''$ e distância de 40,19m, confrontando com terras de , até atingir o ponto **P1934**, de coordenadas **N 9.692.783,25m** e **E 568.076,26m**; deste segue com azimute de $190^{\circ}50'45''$ e distância de 27,85m, confrontando com terras de , até atingir o ponto **P1935**, de coordenadas **N 9.692.755,90m** e **E 568.071,02m**; deste segue com azimute de $196^{\circ}57'53''$ e distância de 27,49m, confrontando com terras de , até atingir o ponto **P1936**, de coordenadas **N 9.692.729,61m** e **E 568.063,00m**; deste segue com azimute de $202^{\circ}29'57''$ e distância de 26,99m, confrontando com terras de , até atingir o ponto **P1937**, de coordenadas **N 9.692.704,67m** e **E 568.052,67m**; deste segue com azimute de $193^{\circ}08'19''$ e distância de 26,00m, confrontando com terras de , até atingir o ponto **P1938**, de coordenadas **N 9.692.679,35m** e **E 568.046,76m**; deste segue com azimute de $202^{\circ}44'44''$ e distância de 29,07m, confrontando com terras de , até atingir o ponto **P1939**, de coordenadas **N 9.692.652,54m** e **E 568.035,52m**; deste segue com azimute de $248^{\circ}56'29''$ e distância de 25,49m, confrontando com terras de , até atingir o ponto **P1940**, de coordenadas **N 9.692.643,38m** e **E 568.011,73m**; deste segue com azimute de $255^{\circ}27'39''$ e distância de 25,41m, confrontando com terras de , até atingir o ponto **P1941**, de coordenadas **N 9.692.637,00m** e **E 567.987,13m**; deste segue com azimute de $260^{\circ}58'02''$ e distância de 27,64m, confrontando com terras de , até atingir o ponto **P1942**, de coordenadas **N 9.692.632,66m** e **E 567.959,83m**; deste segue com azimute de $268^{\circ}08'26''$ e distância de 25,58m, confrontando com terras de , até atingir o ponto **P1943**, de coordenadas **N 9.692.631,83m** e **E 567.934,26m**; deste segue com azimute de $268^{\circ}51'22''$ e distância de 26,55m, confrontando com terras de , até atingir o ponto **P1944**, de coordenadas **N 9.692.631,30m** e **E 567.907,72m**; deste segue com azimute de $284^{\circ}05'33''$ e distância de 27,11m, confrontando com terras de , até atingir o ponto **P1945**, de coordenadas **N 9.692.637,90m** e **E 567.881,43m**; deste segue com azimute de $321^{\circ}53'39''$ e distância de 25,68m, confrontando com terras de , até atingir o ponto **P1946**, de coordenadas **N 9.692.658,11m** e **E 567.865,58m**; deste segue com azimute de $325^{\circ}53'22''$ e distância de 25,30m, confrontando com terras de , até atingir o ponto **P1947**, de coordenadas **N 9.692.679,06m** e **E 567.851,39m**; deste segue com azimute de $179^{\circ}32'38''$ e distância de 15,06m, confrontando com terras de , até atingir o ponto **P1948**, de coordenadas **N 9.692.664,00m** e **E 567.851,51m**; deste segue com azimute de $153^{\circ}48'42''$ e distância de 27,19m, confrontando com terras de , até atingir o ponto **P1949**, de coordenadas **N 9.692.639,60m** e **E 567.863,51m**; deste segue com azimute de $125^{\circ}09'58''$ e distância de 25,09m, confrontando com terras de , até atingir o ponto **P1950**, de coordenadas **N 9.692.625,15m** e **E 567.884,02m**; deste segue com azimute de $109^{\circ}07'44''$ e distância de 25,85m, confrontando com terras de , até atingir o ponto **P1951**, de coordenadas **N 9.692.616,68m** e **E 567.908,44m**; deste segue com azimute de $103^{\circ}06'25''$ e distância de 26,77m, confrontando com terras de , até atingir o ponto **P1952**, de coordenadas **N 9.692.610,61m** e **E 567.934,51m**; deste segue com azimute de $90^{\circ}08'35''$ e distância de 16,04m, confrontando com terras de , até atingir o ponto **P1953**, de coordenadas **N 9.692.610,57m** e **E 567.950,55m**; deste segue com azimute de $101^{\circ}37'58''$ e distância de 26,78m, confrontando com terras de , até atingir o ponto **P1954**, de coordenadas **N 9.692.605,17m** e **E 567.976,78m**; deste segue com azimute de $87^{\circ}14'01''$ e distância de 29,42m, confrontando com



PREFEITURA DE SÃO LUÍS

SECRETARIA MUNICIPAL DE GOVERNO

MINUTA DE ANTEPROJETO DE LEI Nº _____ DE _____ DE 2019

terras de , até atingir o ponto **P1955**, de coordenadas **N 9.692.606,59m** e **E 568.006,17m**; deste segue com azimute de $70^{\circ}38'16''$ e distância de 27,36m, confrontando com terras de , até atingir o ponto **P1956**, de coordenadas **N 9.692.615,66m** e **E 568.031,98m**; deste segue com azimute de $187^{\circ}37'41''$ e distância de 22,45m, confrontando com terras de , até atingir o ponto **P1957**, de coordenadas **N 9.692.593,41m** e **E 568.029,00m**; deste segue com azimute de $196^{\circ}45'05''$ e distância de 25,19m, confrontando com terras de , até atingir o ponto **P1958**, de coordenadas **N 9.692.569,29m** e **E 568.021,74m**; deste segue com azimute de $203^{\circ}29'07''$ e distância de 25,72m, confrontando com terras de , até atingir o ponto **P1959**, de coordenadas **N 9.692.545,70m** e **E 568.011,49m**; deste segue com azimute de $203^{\circ}20'09''$ e distância de 26,84m, confrontando com terras de , até atingir o ponto **P1960**, de coordenadas **N 9.692.521,06m** e **E 568.000,86m**; deste segue com azimute de $202^{\circ}35'38''$ e distância de 28,87m, confrontando com terras de , até atingir o ponto **P1961**, de coordenadas **N 9.692.494,41m** e **E 567.989,77m**; deste segue com azimute de $210^{\circ}45'49''$ e distância de 29,44m, confrontando com terras de , até atingir o ponto **P1962**, de coordenadas **N 9.692.469,11m** e **E 567.974,71m**; deste segue com azimute de $264^{\circ}53'50''$ e distância de 26,19m, confrontando com terras de , até atingir o ponto **P1963**, de coordenadas **N 9.692.466,78m** e **E 567.948,62m**; deste segue com azimute de $144^{\circ}40'42''$ e distância de 16,66m, confrontando com terras de , até atingir o ponto **P1964**, de coordenadas **N 9.692.453,19m** e **E 567.958,25m**; deste segue com azimute de $168^{\circ}52'33''$ e distância de 19,95m, confrontando com terras de , até atingir o ponto **P1965**, de coordenadas **N 9.692.433,61m** e **E 567.962,10m**; deste segue com azimute de $299^{\circ}57'59''$ e distância de 23,06m, confrontando com terras de , até atingir o ponto **P1966**, de coordenadas **N 9.692.445,13m** e **E 567.942,12m**; deste segue com azimute de $295^{\circ}53'02''$ e distância de 27,47m, confrontando com terras de , até atingir o ponto **P1967**, de coordenadas **N 9.692.457,12m** e **E 567.917,41m**; deste segue com azimute de $281^{\circ}55'48''$ e distância de 25,74m, confrontando com terras de , até atingir o ponto **P1968**, de coordenadas **N 9.692.462,44m** e **E 567.892,23m**; deste segue com azimute de $270^{\circ}38'46''$ e distância de 26,61m, confrontando com terras de , até atingir o ponto **P1969**, de coordenadas **N 9.692.462,74m** e **E 567.865,62m**; deste segue com azimute de $268^{\circ}06'22''$ e distância de 27,24m, confrontando com terras de , até atingir o ponto **P1970**, de coordenadas **N 9.692.461,84m** e **E 567.838,40m**; deste segue com azimute de $257^{\circ}12'06''$ e distância de 29,07m, confrontando com terras de , até atingir o ponto **P1971**, de coordenadas **N 9.692.455,40m** e **E 567.810,05m**; deste segue com azimute de $250^{\circ}58'53''$ e distância de 27,62m, confrontando com terras de , até atingir o ponto **P1972**, de coordenadas **N 9.692.446,40m** e **E 567.783,94m**; deste segue com azimute de $249^{\circ}57'19''$ e distância de 27,80m, confrontando com terras de , até atingir o ponto **P1973**, de coordenadas **N 9.692.436,87m** e **E 567.757,82m**; deste segue com azimute de $238^{\circ}39'05''$ e distância de 26,81m, confrontando com terras de , até atingir o ponto **P1974**, de coordenadas **N 9.692.422,92m** e **E 567.734,92m**; deste segue com azimute de $192^{\circ}20'47''$ e distância de 25,16m, confrontando com terras de , até atingir o ponto **P1975**, de coordenadas **N 9.692.398,34m** e **E 567.729,54m**; deste segue com azimute de $138^{\circ}02'20''$ e distância de 26,28m, confrontando com terras de , até atingir o ponto **P1976**, de coordenadas **N 9.692.378,80m** e **E 567.747,11m**; deste segue com azimute de $123^{\circ}16'50''$ e distância de 25,24m, confrontando com terras de , até atingir o ponto **P1977**, de coordenadas **N 9.692.364,95m** e **E 567.768,21m**; deste segue com azimute de $112^{\circ}51'24''$ e distância de 26,41m, confrontando com terras de , até atingir o ponto **P1978**, de coordenadas **N 9.692.354,69m** e **E 567.792,55m**; deste segue com azimute de $314^{\circ}00'58''$ e distância de 21,41m, confrontando com terras de , até atingir o ponto **P1979**, de coordenadas **N 9.692.369,57m** e **E 567.777,15m**; deste segue com azimute de $312^{\circ}40'46''$ e distância de 25,84m, confrontando com terras de , até atingir o ponto **P1980**, de coordenadas **N 9.692.387,09m** e **E 567.758,15m**; deste segue com azimute de $349^{\circ}42'33''$ e distância de 25,69m, confrontando com terras de , até atingir o ponto **P1981**, de coordenadas **N 9.692.412,37m** e **E 567.753,56m**; deste segue com azimute de $65^{\circ}19'58''$ e distância de 21,06m, confrontando com terras de , até atingir o ponto **P1982**, de coordenadas **N 9.692.421,16m** e **E 567.772,70m**; deste segue com azimute de $74^{\circ}37'31''$ e distância de 26,06m, confrontando com terras de , até atingir o ponto **P1983**, de coordenadas **N 9.692.428,07m** e **E 567.797,83m**; deste segue com azimute de $65^{\circ}17'31''$ e distância de 25,12m, confrontando com terras de , até atingir o ponto **P1984**, de coordenadas **N 9.692.438,57m** e **E 567.820,65m**; deste segue com azimute de $92^{\circ}47'20''$ e distância de 21,17m, confrontando com terras de , até atingir o ponto **P1985**, de coordenadas **N 9.692.437,54m** e **E 567.841,79m**; deste segue com azimute de $102^{\circ}30'23''$ e distância de 27,71m, confrontando com terras de , até atingir o ponto **P1986**, de coordenadas **N 9.692.431,54m** e **E 567.868,84m**; deste segue com azimute de $105^{\circ}04'43''$ e distância de 25,60m, confrontando com terras de , até atingir o ponto **P1987**, de coordenadas **N 9.692.424,88m** e **E 567.893,56m**; deste segue com azimute de $106^{\circ}21'14''$ e distância de 27,17m, confrontando com terras de , até atingir o ponto **P1988**, de coordenadas **N 9.692.417,23m** e **E 567.919,63m**; deste segue com azimute de $121^{\circ}36'59''$ e distância de 25,14m, confrontando com terras de , até atingir o ponto **P1989**, de coordenadas **N 9.692.404,05m** e **E 567.941,04m**; deste segue com azimute de $133^{\circ}23'22''$ e distância de 4,53m, confrontando com terras de , até atingir o ponto **P1990**, de coordenadas **N**



PREFEITURA DE SÃO LUÍS

SECRETARIA MUNICIPAL DE GOVERNO

MINUTA DE ANTEPROJETO DE LEI Nº _____ DE _____ DE 2019

9.692.400,94m e E 567.944,33m; deste segue com azimute de $203^{\circ}41'08''$ e distância de 26,88m, confrontando com terras de , até atingir o ponto **P1991**, de coordenadas **N 9.692.376,32m e E 567.933,53m**; deste segue com azimute de $202^{\circ}21'59''$ e distância de 25,60m, confrontando com terras de , até atingir o ponto **P1992**, de coordenadas **N 9.692.352,65m e E 567.923,79m**; deste segue com azimute de $196^{\circ}18'42''$ e distância de 27,91m, confrontando com terras de , até atingir o ponto **P1993**, de coordenadas **N 9.692.325,86m e E 567.915,95m**; deste segue com azimute de $193^{\circ}49'35''$ e distância de 26,45m, confrontando com terras de , até atingir o ponto **P1994**, de coordenadas **N 9.692.300,18m e E 567.909,63m**; deste segue com azimute de $193^{\circ}23'53''$ e distância de 27,02m, confrontando com terras de , até atingir o ponto **P1995**, de coordenadas **N 9.692.273,90m e E 567.903,37m**; deste segue com azimute de $193^{\circ}57'32''$ e distância de 25,16m, confrontando com terras de , até atingir o ponto **P1996**, de coordenadas **N 9.692.249,48m e E 567.897,30m**; deste segue com azimute de $194^{\circ}19'12''$ e distância de 28,42m, confrontando com terras de , até atingir o ponto **P1997**, de coordenadas **N 9.692.221,94m e E 567.890,27m**; deste segue com azimute de $189^{\circ}05'08''$ e distância de 26,28m, confrontando com terras de , até atingir o ponto **P1998**, de coordenadas **N 9.692.195,99m e E 567.886,12m**; deste segue com azimute de $180^{\circ}53'47''$ e distância de 28,12m, confrontando com terras de , até atingir o ponto **P1999**, de coordenadas **N 9.692.167,87m e E 567.885,68m**; deste segue com azimute de $181^{\circ}02'45''$ e distância de 25,20m, confrontando com terras de , até atingir o ponto **P2000**, de coordenadas **N 9.692.142,67m e E 567.885,22m**; deste segue com azimute de $180^{\circ}43'44''$ e distância de 25,94m, confrontando com terras de , até atingir o ponto **P2001**, de coordenadas **N 9.692.116,73m e E 567.884,89m**; deste segue com azimute de $177^{\circ}20'19''$ e distância de 25,63m, confrontando com terras de , até atingir o ponto **P2002**, de coordenadas **N 9.692.091,13m e E 567.886,08m**; deste segue com azimute de $172^{\circ}49'14''$ e distância de 27,20m, confrontando com terras de , até atingir o ponto **P2003**, de coordenadas **N 9.692.064,14m e E 567.889,48m**; deste segue com azimute de $166^{\circ}58'11''$ e distância de 27,77m, confrontando com terras de , até atingir o ponto **P2004**, de coordenadas **N 9.692.037,09m e E 567.895,74m**; deste segue com azimute de $170^{\circ}18'39''$ e distância de 26,56m, confrontando com terras de , até atingir o ponto **P2005**, de coordenadas **N 9.692.010,91m e E 567.900,21m**; deste segue com azimute de $167^{\circ}18'04''$ e distância de 30,34m, confrontando com terras de , até atingir o ponto **P2006**, de coordenadas **N 9.691.981,31m e E 567.906,88m**; deste segue com azimute de $165^{\circ}38'55''$ e distância de 25,13m, confrontando com terras de , até atingir o ponto **P2007**, de coordenadas **N 9.691.956,96m e E 567.913,11m**; deste segue com azimute de $164^{\circ}38'50''$ e distância de 26,82m, confrontando com terras de , até atingir o ponto **P2008**, de coordenadas **N 9.691.931,10m e E 567.920,21m**; deste segue com azimute de $162^{\circ}59'53''$ e distância de 28,08m, confrontando com terras de , até atingir o ponto **P2009**, de coordenadas **N 9.691.904,25m e E 567.928,42m**; deste segue com azimute de $160^{\circ}34'23''$ e distância de 25,95m, confrontando com terras de , até atingir o ponto **P2010**, de coordenadas **N 9.691.879,78m e E 567.937,05m**; deste segue com azimute de $157^{\circ}51'04''$ e distância de 27,82m, confrontando com terras de , até atingir o ponto **P2011**, de coordenadas **N 9.691.854,01m e E 567.947,54m**; deste segue com azimute de $163^{\circ}01'38''$ e distância de 26,89m, confrontando com terras de , até atingir o ponto **P2012**, de coordenadas **N 9.691.828,29m e E 567.955,39m**; deste segue com azimute de $164^{\circ}44'47''$ e distância de 30,48m, confrontando com terras de , até atingir o ponto **P2013**, de coordenadas **N 9.691.798,88m e E 567.963,41m**; deste segue com azimute de $167^{\circ}08'36''$ e distância de 25,57m, confrontando com terras de , até atingir o ponto **P2014**, de coordenadas **N 9.691.773,95m e E 567.969,10m**; deste segue com azimute de $163^{\circ}08'57''$ e distância de 26,87m, confrontando com terras de , até atingir o ponto **P2015**, de coordenadas **N 9.691.748,23m e E 567.976,89m**; deste segue com azimute de $168^{\circ}50'34''$ e distância de 28,01m, confrontando com terras de , até atingir o ponto **P2016**, de coordenadas **N 9.691.720,75m e E 567.982,31m**; deste segue com azimute de $168^{\circ}11'00''$ e distância de 26,61m, confrontando com terras de , até atingir o ponto **P2017**, de coordenadas **N 9.691.694,70m e E 567.987,76m**; deste segue com azimute de $168^{\circ}27'05''$ e distância de 26,82m, confrontando com terras de , até atingir o ponto **P2018**, de coordenadas **N 9.691.668,42m e E 567.993,13m**; deste segue com azimute de $160^{\circ}33'37''$ e distância de 27,22m, confrontando com terras de , até atingir o ponto **P2019**, de coordenadas **N 9.691.642,75m e E 568.002,19m**; deste segue com azimute de $149^{\circ}40'22''$ e distância de 8,79m, confrontando com terras de , até atingir o ponto **P2020**, de coordenadas **N 9.691.635,16m e E 568.006,63m**; deste segue com azimute de $256^{\circ}26'43''$ e distância de 30,00m, confrontando com terras de , até atingir o ponto **P2021**, de coordenadas **N 9.691.628,13m e E 567.977,47m**; deste segue com azimute de $259^{\circ}00'28''$ e distância de 26,54m, confrontando com terras de , até atingir o ponto **P2022**, de coordenadas **N 9.691.623,07m e E 567.951,42m**; deste segue com azimute de $249^{\circ}03'18''$ e distância de 26,21m, confrontando com terras de , até atingir o ponto **P2023**, de coordenadas **N 9.691.613,70m e E 567.926,94m**; deste segue com azimute de $253^{\circ}11'52''$ e distância de 26,64m, confrontando com terras de , até atingir o ponto **P2024**, de coordenadas **N 9.691.606,00m e E 567.901,44m**; deste segue com azimute de $259^{\circ}36'02''$ e distância de 6,43m, confrontando com terras de , até atingir o ponto **P2025**, de coordenadas **N**



PREFEITURA DE SÃO LUÍS

SECRETARIA MUNICIPAL DE GOVERNO

MINUTA DE ANTEPROJETO DE LEI Nº _____ DE _____ DE 2019

9.691.604,84m e **E 567.895,12m**; deste segue com azimute de $109^{\circ}06'28''$ e distância de 28,56m, confrontando com terras de , até atingir o ponto **P2026**, de coordenadas **N 9.691.595,49m** e **E 567.922,11m**; deste segue com azimute de $93^{\circ}07'27''$ e distância de 25,14m, confrontando com terras de , até atingir o ponto **P2027**, de coordenadas **N 9.691.594,12m** e **E 567.947,21m**; deste segue com azimute de $87^{\circ}31'06''$ e distância de 25,40m, confrontando com terras de , até atingir o ponto **P2028**, de coordenadas **N 9.691.595,22m** e **E 567.972,59m**; deste segue com azimute de $84^{\circ}25'55''$ e distância de 25,97m, confrontando com terras de , até atingir o ponto **P2029**, de coordenadas **N 9.691.597,74m** e **E 567.998,44m**; deste segue com azimute de $86^{\circ}18'31''$ e distância de 17,09m, confrontando com terras de , até atingir o ponto **P2030**, de coordenadas **N 9.691.598,84m** e **E 568.015,49m**; deste segue com azimute de $175^{\circ}10'44''$ e distância de 25,70m, confrontando com terras de , até atingir o ponto **P2031**, de coordenadas **N 9.691.573,23m** e **E 568.017,65m**; deste segue com azimute de $174^{\circ}00'19''$ e distância de 26,91m, confrontando com terras de , até atingir o ponto **P2032**, de coordenadas **N 9.691.546,47m** e **E 568.020,46m**; deste segue com azimute de $173^{\circ}41'56''$ e distância de 29,34m, confrontando com terras de , até atingir o ponto **P2033**, de coordenadas **N 9.691.517,31m** e **E 568.023,68m**; deste segue com azimute de $178^{\circ}22'32''$ e distância de 25,75m, confrontando com terras de , até atingir o ponto **P2034**, de coordenadas **N 9.691.491,57m** e **E 568.024,41m**; deste segue com azimute de $176^{\circ}22'38''$ e distância de 27,70m, confrontando com terras de , até atingir o ponto **P2035**, de coordenadas **N 9.691.463,93m** e **E 568.026,16m**; deste segue com azimute de $178^{\circ}02'59''$ e distância de 7,05m, confrontando com terras de , até atingir o ponto **P2036**, de coordenadas **N 9.691.456,88m** e **E 568.026,40m**; deste segue com azimute de $232^{\circ}50'53''$ e distância de 25,58m, confrontando com terras de , até atingir o ponto **P2037**, de coordenadas **N 9.691.441,43m** e **E 568.006,01m**; deste segue com azimute de $248^{\circ}03'33''$ e distância de 3,83m, confrontando com terras de , até atingir o ponto **P2038**, de coordenadas **N 9.691.440,00m** e **E 568.002,46m**; deste segue com azimute de $120^{\circ}22'05''$ e distância de 25,89m, confrontando com terras de , até atingir o ponto **P2039**, de coordenadas **N 9.691.426,91m** e **E 568.024,80m**; deste segue com azimute de $130^{\circ}44'29''$ e distância de 8,00m, confrontando com terras de , até atingir o ponto **P2040**, de coordenadas **N 9.691.421,69m** e **E 568.030,86m**; deste segue com azimute de $180^{\circ}03'58''$ e distância de 26,10m, confrontando com terras de , até atingir o ponto **P2041**, de coordenadas **N 9.691.395,59m** e **E 568.030,83m**; deste segue com azimute de $181^{\circ}02'25''$ e distância de 30,30m, confrontando com terras de , até atingir o ponto **P2042**, de coordenadas **N 9.691.365,30m** e **E 568.030,28m**; deste segue com azimute de $180^{\circ}43'13''$ e distância de 26,25m, confrontando com terras de , até atingir o ponto **P2043**, de coordenadas **N 9.691.339,05m** e **E 568.029,95m**; deste segue com azimute de $180^{\circ}35'33''$ e distância de 28,04m, confrontando com terras de , até atingir o ponto **P2044**, de coordenadas **N 9.691.311,01m** e **E 568.029,66m**; deste segue com azimute de $179^{\circ}20'42''$ e distância de 25,36m, confrontando com terras de , até atingir o ponto **P2045**, de coordenadas **N 9.691.285,65m** e **E 568.029,95m**; deste segue com azimute de $180^{\circ}15'16''$ e distância de 27,00m, confrontando com terras de , até atingir o ponto **P2046**, de coordenadas **N 9.691.258,65m** e **E 568.029,83m**; deste segue com azimute de $181^{\circ}53'55''$ e distância de 25,35m, confrontando com terras de , até atingir o ponto **P2047**, de coordenadas **N 9.691.233,31m** e **E 568.028,99m**; deste segue com azimute de $183^{\circ}15'06''$ e distância de 25,21m, confrontando com terras de , até atingir o ponto **P2048**, de coordenadas **N 9.691.208,14m** e **E 568.027,56m**; deste segue com azimute de $210^{\circ}57'47''$ e distância de 2,86m, confrontando com terras de , até atingir o ponto **P2049**, de coordenadas **N 9.691.205,69m** e **E 568.026,09m**; deste segue com azimute de $257^{\circ}39'57''$ e distância de 26,22m, confrontando com terras de , até atingir o ponto **P2050**, de coordenadas **N 9.691.200,09m** e **E 568.000,48m**; deste segue com azimute de $281^{\circ}39'49''$ e distância de 25,72m, confrontando com terras de , até atingir o ponto **P2051**, de coordenadas **N 9.691.205,29m** e **E 567.975,29m**; deste segue com azimute de $278^{\circ}50'12''$ e distância de 26,04m, confrontando com terras de , até atingir o ponto **P2052**, de coordenadas **N 9.691.209,29m** e **E 567.949,56m**; deste segue com azimute de $268^{\circ}30'37''$ e distância de 25,01m, confrontando com terras de , até atingir o ponto **P2053**, de coordenadas **N 9.691.208,64m** e **E 567.924,56m**; deste segue com azimute de $213^{\circ}50'32''$ e distância de 5,26m, confrontando com terras de , até atingir o ponto **P2054**, de coordenadas **N 9.691.204,27m** e **E 567.921,63m**; deste segue com azimute de $131^{\circ}45'26''$ e distância de 26,13m, confrontando com terras de , até atingir o ponto **P2055**, de coordenadas **N 9.691.186,87m** e **E 567.941,12m**; deste segue com azimute de $131^{\circ}29'37''$ e distância de 25,43m, confrontando com terras de , até atingir o ponto **P2056**, de coordenadas **N 9.691.170,02m** e **E 567.960,17m**; deste segue com azimute de $113^{\circ}58'34''$ e distância de 25,25m, confrontando com terras de , até atingir o ponto **P2057**, de coordenadas **N 9.691.159,76m** e **E 567.983,24m**; deste segue com azimute de $80^{\circ}14'42''$ e distância de 28,33m, confrontando com terras de , até atingir o ponto **P2058**, de coordenadas **N 9.691.164,56m** e **E 568.011,16m**; deste segue com azimute de $83^{\circ}27'36''$ e distância de 14,22m, confrontando com terras de , até atingir o ponto **P2059**, de coordenadas **N 9.691.166,18m** e **E 568.025,29m**; deste segue com azimute de $191^{\circ}52'22''$ e distância de 27,95m, confrontando com terras de , até atingir o ponto **P2060**, de coordenadas **N 9.691.138,83m** e **E 568.019,54m**; deste segue com azimute de $186^{\circ}15'17''$ e distância de



PREFEITURA DE SÃO LUÍS

SECRETARIA MUNICIPAL DE GOVERNO

MINUTA DE ANTEPROJETO DE LEI Nº _____ DE _____ DE 2019

28,91m, confrontando com terras de , até atingir o ponto **P2061**, de coordenadas **N 9.691.110,09m** e **E 568.016,39m**; deste segue com azimute de $183^{\circ}13'34''$ e distância de 27,54m, confrontando com terras de , até atingir o ponto **P2062**, de coordenadas **N 9.691.082,59m** e **E 568.014,84m**; deste segue com azimute de $185^{\circ}18'48''$ e distância de 25,27m, confrontando com terras de , até atingir o ponto **P2063**, de coordenadas **N 9.691.057,43m** e **E 568.012,50m**; deste segue com azimute de $185^{\circ}54'28''$ e distância de 28,37m, confrontando com terras de , até atingir o ponto **P2064**, de coordenadas **N 9.691.029,21m** e **E 568.009,58m**; deste segue com azimute de $188^{\circ}43'25''$ e distância de 29,21m, confrontando com terras de , até atingir o ponto **P2065**, de coordenadas **N 9.691.000,34m** e **E 568.005,15m**; deste segue com azimute de $189^{\circ}06'32''$ e distância de 25,08m, confrontando com terras de , até atingir o ponto **P2066**, de coordenadas **N 9.690.975,58m** e **E 568.001,18m**; deste segue com azimute de $192^{\circ}04'51''$ e distância de 25,52m, confrontando com terras de , até atingir o ponto **P2067**, de coordenadas **N 9.690.950,63m** e **E 567.995,84m**; deste segue com azimute de $186^{\circ}49'31''$ e distância de 24,15m, confrontando com terras de , até atingir o ponto **P2068**, de coordenadas **N 9.690.926,65m** e **E 567.992,97m**; deste segue com azimute de $192^{\circ}53'48''$ e distância de 22,94m, confrontando com terras de , até atingir o ponto **P2069**, de coordenadas **N 9.690.904,29m** e **E 567.987,85m**; deste segue com azimute de $221^{\circ}46'34''$ e distância de 23,76m, confrontando com terras de , até atingir o ponto **P2070**, de coordenadas **N 9.690.886,57m** e **E 567.972,02m**; deste segue com azimute de $253^{\circ}49'28''$ e distância de 26,31m, confrontando com terras de , até atingir o ponto **P2071**, de coordenadas **N 9.690.879,24m** e **E 567.946,75m**; deste segue com azimute de $249^{\circ}59'45''$ e distância de 25,64m, confrontando com terras de , até atingir o ponto **P2072**, de coordenadas **N 9.690.870,47m** e **E 567.922,66m**; deste segue com azimute de $265^{\circ}49'28''$ e distância de 14,01m, confrontando com terras de , até atingir o ponto **P2073**, de coordenadas **N 9.690.869,45m** e **E 567.908,69m**; deste segue com azimute de $332^{\circ}43'56''$ e distância de 25,14m, confrontando com terras de , até atingir o ponto **P2074**, de coordenadas **N 9.690.891,80m** e **E 567.897,17m**; deste segue com azimute de $288^{\circ}38'21''$ e distância de 7,95m, confrontando com terras de , até atingir o ponto **P2075**, de coordenadas **N 9.690.894,34m** e **E 567.889,64m**; deste segue com azimute de $172^{\circ}55'38''$ e distância de 25,99m, confrontando com terras de , até atingir o ponto **P2076**, de coordenadas **N 9.690.868,55m** e **E 567.892,84m**; deste segue com azimute de $127^{\circ}33'47''$ e distância de 26,61m, confrontando com terras de , até atingir o ponto **P2077**, de coordenadas **N 9.690.852,33m** e **E 567.913,93m**; deste segue com azimute de $95^{\circ}14'06''$ e distância de 25,87m, confrontando com terras de , até atingir o ponto **P2078**, de coordenadas **N 9.690.849,97m** e **E 567.939,69m**; deste segue com azimute de $90^{\circ}50'09''$ e distância de 19,20m, confrontando com terras de , até atingir o ponto **P2079**, de coordenadas **N 9.690.849,69m** e **E 567.958,89m**; deste segue com azimute de $204^{\circ}10'10''$ e distância de 25,03m, confrontando com terras de , até atingir o ponto **P2080**, de coordenadas **N 9.690.826,85m** e **E 567.948,64m**; deste segue com azimute de $197^{\circ}38'28''$ e distância de 28,08m, confrontando com terras de , até atingir o ponto **P2081**, de coordenadas **N 9.690.800,09m** e **E 567.940,13m**; deste segue com azimute de $197^{\circ}44'30''$ e distância de 27,17m, confrontando com terras de , até atingir o ponto **P2082**, de coordenadas **N 9.690.774,21m** e **E 567.931,85m**; deste segue com azimute de $201^{\circ}37'48''$ e distância de 26,67m, confrontando com terras de , até atingir o ponto **P2083**, de coordenadas **N 9.690.749,42m** e **E 567.922,02m**; deste segue com azimute de $217^{\circ}00'49''$ e distância de 26,31m, confrontando com terras de , até atingir o ponto **P2084**, de coordenadas **N 9.690.728,41m** e **E 567.906,18m**; deste segue com azimute de $238^{\circ}55'26''$ e distância de 26,21m, confrontando com terras de , até atingir o ponto **P2085**, de coordenadas **N 9.690.714,88m** e **E 567.883,73m**; deste segue com azimute de $251^{\circ}38'52''$ e distância de 28,39m, confrontando com terras de , até atingir o ponto **P2086**, de coordenadas **N 9.690.705,94m** e **E 567.856,78m**; deste segue com azimute de $266^{\circ}32'34''$ e distância de 21,89m, confrontando com terras de , até atingir o ponto **P2087**, de coordenadas **N 9.690.704,62m** e **E 567.834,93m**; deste segue com azimute de $306^{\circ}49'42''$ e distância de 27,46m, confrontando com terras de , até atingir o ponto **P2088**, de coordenadas **N 9.690.721,08m** e **E 567.812,95m**; deste segue com azimute de $308^{\circ}13'54''$ e distância de 28,44m, confrontando com terras de , até atingir o ponto **P2089**, de coordenadas **N 9.690.738,68m** e **E 567.790,61m**; deste segue com azimute de $306^{\circ}15'47''$ e distância de 25,88m, confrontando com terras de , até atingir o ponto **P2090**, de coordenadas **N 9.690.753,99m** e **E 567.769,74m**; deste segue com azimute de $306^{\circ}38'47''$ e distância de 28,23m, confrontando com terras de , até atingir o ponto **P2091**, de coordenadas **N 9.690.770,84m** e **E 567.747,09m**; deste segue com azimute de $312^{\circ}38'30''$ e distância de 25,77m, confrontando com terras de , até atingir o ponto **P2092**, de coordenadas **N 9.690.788,30m** e **E 567.728,13m**; deste segue com azimute de $306^{\circ}15'01''$ e distância de 25,89m, confrontando com terras de , até atingir o ponto **P2093**, de coordenadas **N 9.690.803,61m** e **E 567.707,25m**; deste segue com azimute de $306^{\circ}27'04''$ e distância de 29,54m, confrontando com terras de , até atingir o ponto **P2094**, de coordenadas **N 9.690.821,16m** e **E 567.683,49m**; deste segue com azimute de $308^{\circ}18'01''$ e distância de 25,15m, confrontando com terras de , até atingir o ponto **P2095**, de coordenadas **N 9.690.836,75m** e **E 567.663,75m**; deste segue com azimute de $298^{\circ}48'12''$ e distância de 26,11m, confrontando



PREFEITURA DE SÃO LUÍS

SECRETARIA MUNICIPAL DE GOVERNO

MINUTA DE ANTEPROJETO DE LEI Nº _____ DE _____ DE 2019

com terras de , até atingir o ponto **P2096**, de coordenadas **N 9.690.849,33m** e **E 567.640,87m**; deste segue com azimute de $304^{\circ}04'08''$ e distância de 26,03m, confrontando com terras de , até atingir o ponto **P2097**, de coordenadas **N 9.690.863,91m** e **E 567.619,31m**; deste segue com azimute de $300^{\circ}34'57''$ e distância de 26,04m, confrontando com terras de , até atingir o ponto **P2098**, de coordenadas **N 9.690.877,16m** e **E 567.596,89m**; deste segue com azimute de $292^{\circ}15'47''$ e distância de 26,95m, confrontando com terras de , até atingir o ponto **P2099**, de coordenadas **N 9.690.887,37m** e **E 567.571,95m**; deste segue com azimute de $290^{\circ}34'32''$ e distância de 27,86m, confrontando com terras de , até atingir o ponto **P2100**, de coordenadas **N 9.690.897,16m** e **E 567.545,87m**; deste segue com azimute de $290^{\circ}06'10''$ e distância de 27,38m, confrontando com terras de , até atingir o ponto **P2101**, de coordenadas **N 9.690.906,57m** e **E 567.520,16m**; deste segue com azimute de $288^{\circ}08'53''$ e distância de 25,27m, confrontando com terras de , até atingir o ponto **P2102**, de coordenadas **N 9.690.914,44m** e **E 567.496,15m**; deste segue com azimute de $291^{\circ}53'56''$ e distância de 26,17m, confrontando com terras de , até atingir o ponto **P2103**, de coordenadas **N 9.690.924,20m** e **E 567.471,87m**; deste segue com azimute de $295^{\circ}12'13''$ e distância de 29,35m, confrontando com terras de , até atingir o ponto **P2104**, de coordenadas **N 9.690.936,70m** e **E 567.445,31m**; deste segue com azimute de $290^{\circ}41'02''$ e distância de 27,24m, confrontando com terras de , até atingir o ponto **P2105**, de coordenadas **N 9.690.946,32m** e **E 567.419,83m**; deste segue com azimute de $284^{\circ}33'58''$ e distância de 28,31m, confrontando com terras de , até atingir o ponto **P2106**, de coordenadas **N 9.690.953,44m** e **E 567.392,43m**; deste segue com azimute de $282^{\circ}30'10''$ e distância de 26,10m, confrontando com terras de , até atingir o ponto **P2107**, de coordenadas **N 9.690.959,09m** e **E 567.366,95m**; deste segue com azimute de $281^{\circ}24'00''$ e distância de 26,31m, confrontando com terras de , até atingir o ponto **P2108**, de coordenadas **N 9.690.964,29m** e **E 567.341,16m**; deste segue com azimute de $284^{\circ}00'09''$ e distância de 25,17m, confrontando com terras de , até atingir o ponto **P2109**, de coordenadas **N 9.690.970,38m** e **E 567.316,74m**; deste segue com azimute de $292^{\circ}15'50''$ e distância de 1,85m, confrontando com terras de , até atingir o ponto **P2110**, de coordenadas **N 9.690.971,08m** e **E 567.315,03m**; deste segue com azimute de $73^{\circ}42'26''$ e distância de 25,38m, confrontando com terras de , até atingir o ponto **P2111**, de coordenadas **N 9.690.978,20m** e **E 567.339,39m**; deste segue com azimute de $83^{\circ}36'05''$ e distância de 26,02m, confrontando com terras de , até atingir o ponto **P2112**, de coordenadas **N 9.690.981,10m** e **E 567.365,25m**; deste segue com azimute de $65^{\circ}15'48''$ e distância de 5,33m, confrontando com terras de , até atingir o ponto **P2113**, de coordenadas **N 9.690.983,33m** e **E 567.370,09m**; deste segue com azimute de $299^{\circ}44'31''$ e distância de 27,19m, confrontando com terras de , até atingir o ponto **P2114**, de coordenadas **N 9.690.996,82m** e **E 567.346,48m**; deste segue com azimute de $287^{\circ}33'00''$ e distância de 23,55m, confrontando com terras de , até atingir o ponto **P2115**, de coordenadas **N 9.691.003,92m** e **E 567.324,03m**; deste segue com azimute de $14^{\circ}48'41''$ e distância de 26,17m, confrontando com terras de , até atingir o ponto **P2116**, de coordenadas **N 9.691.029,22m** e **E 567.330,72m**; deste segue com azimute de $35^{\circ}28'44''$ e distância de 7,82m, confrontando com terras de , até atingir o ponto **P2117**, de coordenadas **N 9.691.035,59m** e **E 567.335,26m**; deste segue com azimute de $81^{\circ}08'50''$ e distância de 25,67m, confrontando com terras de , até atingir o ponto **P2118**, de coordenadas **N 9.691.039,54m** e **E 567.360,62m**; deste segue com azimute de $53^{\circ}16'52''$ e distância de 26,56m, confrontando com terras de , até atingir o ponto **P2119**, de coordenadas **N 9.691.055,42m** e **E 567.381,91m**; deste segue com azimute de $84^{\circ}57'50''$ e distância de 28,82m, confrontando com terras de , até atingir o ponto **P2120**, de coordenadas **N 9.691.057,95m** e **E 567.410,62m**; deste segue com azimute de $86^{\circ}13'25''$ e distância de 8,96m, confrontando com terras de , até atingir o ponto **P2121**, de coordenadas **N 9.691.058,54m** e **E 567.419,56m**; deste segue com azimute de $283^{\circ}57'30''$ e distância de 26,86m, confrontando com terras de , até atingir o ponto **P2122**, de coordenadas **N 9.691.065,02m** e **E 567.393,49m**; deste segue com azimute de $267^{\circ}41'03''$ e distância de 25,24m, confrontando com terras de , até atingir o ponto **P2123**, de coordenadas **N 9.691.064,00m** e **E 567.368,27m**; deste segue com azimute de $284^{\circ}34'28''$ e distância de 18,60m, confrontando com terras de , até atingir o ponto **P2124**, de coordenadas **N 9.691.068,68m** e **E 567.350,27m**; deste segue com azimute de $12^{\circ}31'36''$ e distância de 26,79m, confrontando com terras de , até atingir o ponto **P2125**, de coordenadas **N 9.691.094,83m** e **E 567.356,08m**; deste segue com azimute de $254^{\circ}20'34''$ e distância de 11,75m, confrontando com terras de , até atingir o ponto **P2126**, de coordenadas **N 9.691.091,66m** e **E 567.344,77m**; deste segue com azimute de $257^{\circ}34'12''$ e distância de 16,35m, confrontando com terras de , até atingir o ponto **P2127**, de coordenadas **N 9.691.088,14m** e **E 567.328,80m**; deste segue com azimute de $358^{\circ}29'07''$ e distância de 26,87m, confrontando com terras de , até atingir o ponto **P2128**, de coordenadas **N 9.691.115,00m** e **E 567.328,09m**; deste segue com azimute de $0^{\circ}44'46''$ e distância de 28,42m, confrontando com terras de , até atingir o ponto **P2129**, de coordenadas **N 9.691.143,42m** e **E 567.328,46m**; deste segue com azimute de $353^{\circ}14'58''$ e distância de 25,44m, confrontando com terras de , até atingir o ponto **P2130**, de coordenadas **N 9.691.168,68m** e **E 567.325,47m**; deste segue com azimute de $355^{\circ}13'30''$ e distância de 25,11m, confrontando com terras de , até atingir o ponto **P2131**, de coordenadas **N 9.691.193,70m** e **E**



PREFEITURA DE SÃO LUÍS

SECRETARIA MUNICIPAL DE GOVERNO

MINUTA DE ANTEPROJETO DE LEI Nº _____ DE _____ DE 2019

567.323,38m; deste segue com azimute de 28°26'13" e distância de 25,75m, confrontando com terras de , até atingir o ponto **P2132**, de coordenadas **N 9.691.216,34m** e **E 567.335,64m**; deste segue com azimute de 48°06'13" e distância de 25,20m, confrontando com terras de , até atingir o ponto **P2133**, de coordenadas **N 9.691.233,17m** e **E 567.354,40m**; deste segue com azimute de 24°00'37" e distância de 28,09m, confrontando com terras de , até atingir o ponto **P2134**, de coordenadas **N 9.691.258,83m** e **E 567.365,83m**; deste segue com azimute de 4°59'30" e distância de 26,09m, confrontando com terras de , até atingir o ponto **P2135**, de coordenadas **N 9.691.284,82m** e **E 567.368,10m**; deste segue com azimute de 1°03'47" e distância de 25,87m, confrontando com terras de , até atingir o ponto **P2136**, de coordenadas **N 9.691.310,69m** e **E 567.368,58m**; deste segue com azimute de 1°21'49" e distância de 26,47m, confrontando com terras de , até atingir o ponto **P2137**, de coordenadas **N 9.691.337,15m** e **E 567.369,21m**; deste segue com azimute de 15°38'52" e distância de 25,88m, confrontando com terras de , até atingir o ponto **P2138**, de coordenadas **N 9.691.362,07m** e **E 567.376,19m**; deste segue com azimute de 19°10'47" e distância de 26,76m, confrontando com terras de , até atingir o ponto **P2139**, de coordenadas **N 9.691.387,34m** e **E 567.384,98m**; deste segue com azimute de 16°13'01" e distância de 25,24m, confrontando com terras de , até atingir o ponto **P2140**, de coordenadas **N 9.691.411,58m** e **E 567.392,03m**; deste segue com azimute de 9°26'53" e distância de 26,68m, confrontando com terras de , até atingir o ponto **P2141**, de coordenadas **N 9.691.437,90m** e **E 567.396,41m**; deste segue com azimute de 48°11'09" e distância de 25,57m, confrontando com terras de , até atingir o ponto **P2142**, de coordenadas **N 9.691.454,95m** e **E 567.415,47m**; deste segue com azimute de 76°38'17" e distância de 26,18m, confrontando com terras de , até atingir o ponto **P2143**, de coordenadas **N 9.691.461,00m** e **E 567.440,94m**; deste segue com azimute de 52°54'56" e distância de 26,70m, confrontando com terras de , até atingir o ponto **P2144**, de coordenadas **N 9.691.477,10m** e **E 567.462,24m**; deste segue com azimute de 57°01'57" e distância de 23,98m, confrontando com terras de , até atingir o ponto **P2145**, de coordenadas **N 9.691.490,15m** e **E 567.482,36m**; deste segue com azimute de 266°36'15" e distância de 27,01m, confrontando com terras de , até atingir o ponto **P2146**, de coordenadas **N 9.691.488,55m** e **E 567.455,40m**; deste segue com azimute de 246°47'53" e distância de 26,98m, confrontando com terras de , até atingir o ponto **P2147**, de coordenadas **N 9.691.477,92m** e **E 567.430,60m**; deste segue com azimute de 250°01'09" e distância de 25,08m, confrontando com terras de , até atingir o ponto **P2148**, de coordenadas **N 9.691.469,35m** e **E 567.407,03m**; deste segue com azimute de 230°51'29" e distância de 25,43m, confrontando com terras de , até atingir o ponto **P2149**, de coordenadas **N 9.691.453,30m** e **E 567.387,31m**; deste segue com azimute de 195°12'29" e distância de 26,68m, confrontando com terras de , até atingir o ponto **P2150**, de coordenadas **N 9.691.427,55m** e **E 567.380,31m**; deste segue com azimute de 191°59'05" e distância de 27,64m, confrontando com terras de , até atingir o ponto **P2151**, de coordenadas **N 9.691.400,51m** e **E 567.374,57m**; deste segue com azimute de 186°16'13" e distância de 28,02m, confrontando com terras de , até atingir o ponto **P2152**, de coordenadas **N 9.691.372,66m** e **E 567.371,51m**; deste segue com azimute de 186°20'25" e distância de 27,71m, confrontando com terras de , até atingir o ponto **P2153**, de coordenadas **N 9.691.345,12m** e **E 567.368,45m**; deste segue com azimute de 189°04'40" e distância de 25,23m, confrontando com terras de , até atingir o ponto **P2154**, de coordenadas **N 9.691.320,21m** e **E 567.364,47m**; deste segue com azimute de 190°35'42" e distância de 25,78m, confrontando com terras de , até atingir o ponto **P2155**, de coordenadas **N 9.691.294,87m** e **E 567.359,73m**; deste segue com azimute de 191°31'23" e distância de 26,38m, confrontando com terras de , até atingir o ponto **P2156**, de coordenadas **N 9.691.269,02m** e **E 567.354,46m**; deste segue com azimute de 227°13'59" e distância de 25,77m, confrontando com terras de , até atingir o ponto **P2157**, de coordenadas **N 9.691.251,52m** e **E 567.335,54m**; deste segue com azimute de 252°06'01" e distância de 25,38m, confrontando com terras de , até atingir o ponto **P2158**, de coordenadas **N 9.691.243,72m** e **E 567.311,39m**; deste segue com azimute de 209°00'14" e distância de 25,12m, confrontando com terras de , até atingir o ponto **P2159**, de coordenadas **N 9.691.221,75m** e **E 567.299,21m**; deste segue com azimute de 182°43'05" e distância de 25,73m, confrontando com terras de , até atingir o ponto **P2160**, de coordenadas **N 9.691.196,05m** e **E 567.297,99m**; deste segue com azimute de 191°19'33" e distância de 27,75m, confrontando com terras de , até atingir o ponto **P2161**, de coordenadas **N 9.691.168,84m** e **E 567.292,54m**; deste segue com azimute de 193°38'50" e distância de 27,51m, confrontando com terras de , até atingir o ponto **P2162**, de coordenadas **N 9.691.142,11m** e **E 567.286,05m**; deste segue com azimute de 184°59'18" e distância de 28,41m, confrontando com terras de , até atingir o ponto **P2163**, de coordenadas **N 9.691.113,81m** e **E 567.283,58m**; deste segue com azimute de 187°39'15" e distância de 27,40m, confrontando com terras de , até atingir o ponto **P2164**, de coordenadas **N 9.691.086,65m** e **E 567.279,93m**; deste segue com azimute de 188°03'56" e distância de 26,37m, confrontando com terras de , até atingir o ponto **P2165**, de coordenadas **N 9.691.060,54m** e **E 567.276,23m**; deste segue com azimute de 188°59'49" e distância de 25,51m, confrontando com terras de , até atingir o ponto **P2166**, de coordenadas **N 9.691.035,34m** e **E 567.272,24m**; deste segue com azimute de 195°14'10" e distância de 26,29m, confrontando com terras de , até



PREFEITURA DE SÃO LUÍS

SECRETARIA MUNICIPAL DE GOVERNO

MINUTA DE ANTEPROJETO DE LEI Nº _____ DE _____ DE 2019

atingir o ponto **P2167**, de coordenadas **N 9.691.009,97m** e **E 567.265,33m**; deste segue com azimute de **206°05'01"** e distância de **14,90m**, confrontando com terras de , até atingir o ponto **P2168**, de coordenadas **N 9.690.996,59m** e **E 567.258,78m**; deste segue com azimute de **272°45'31"** e distância de **27,84m**, confrontando com terras de , até atingir o ponto **P2169**, de coordenadas **N 9.690.997,93m** e **E 567.230,97m**; deste segue com azimute de **279°41'57"** e distância de **27,01m**, confrontando com terras de , até atingir o ponto **P2170**, de coordenadas **N 9.691.002,48m** e **E 567.204,35m**; deste segue com azimute de **278°10'40"** e distância de **29,11m**, confrontando com terras de , até atingir o ponto **P2171**, de coordenadas **N 9.691.006,62m** e **E 567.175,54m**; deste segue com azimute de **276°36'59"** e distância de **28,64m**, confrontando com terras de , até atingir o ponto **P2172**, de coordenadas **N 9.691.009,92m** e **E 567.147,09m**; deste segue com azimute de **273°09'11"** e distância de **27,09m**, confrontando com terras de , até atingir o ponto **P2173**, de coordenadas **N 9.691.011,41m** e **E 567.120,04m**; deste segue com azimute de **271°13'58"** e distância de **26,03m**, confrontando com terras de , até atingir o ponto **P2174**, de coordenadas **N 9.691.011,97m** e **E 567.094,02m**; deste segue com azimute de **270°44'14"** e distância de **25,65m**, confrontando com terras de , até atingir o ponto **P2175**, de coordenadas **N 9.691.012,30m** e **E 567.068,37m**; deste segue com azimute de **271°13'54"** e distância de **25,59m**, confrontando com terras de , até atingir o ponto **P2176**, de coordenadas **N 9.691.012,85m** e **E 567.042,79m**; deste segue com azimute de **274°57'35"** e distância de **21,05m**, confrontando com terras de , até atingir o ponto **P2177**, de coordenadas **N 9.691.014,67m** e **E 567.021,82m**; deste segue com azimute de **281°47'48"** e distância de **28,17m**, confrontando com terras de , até atingir o ponto **P2178**, de coordenadas **N 9.691.020,43m** e **E 566.994,24m**; deste segue com azimute de **271°56'20"** e distância de **25,12m**, confrontando com terras de , até atingir o ponto **P2179**, de coordenadas **N 9.691.021,28m** e **E 566.969,13m**; deste segue com azimute de **278°33'24"** e distância de **25,27m**, confrontando com terras de , até atingir o ponto **P2180**, de coordenadas **N 9.691.025,04m** e **E 566.944,14m**; deste segue com azimute de **286°41'50"** e distância de **26,17m**, confrontando com terras de , até atingir o ponto **P2181**, de coordenadas **N 9.691.032,56m** e **E 566.919,07m**; deste segue com azimute de **279°05'51"** e distância de **25,30m**, confrontando com terras de , até atingir o ponto **P2182**, de coordenadas **N 9.691.036,56m** e **E 566.894,09m**; deste segue com azimute de **293°35'41"** e distância de **12,52m**, confrontando com terras de , até atingir o ponto **P2183**, de coordenadas **N 9.691.041,57m** e **E 566.882,62m**; deste segue com azimute de **318°28'20"** e distância de **23,94m**, confrontando com terras de , até atingir o ponto **P2184**, de coordenadas **N 9.691.059,49m** e **E 566.866,75m**; deste segue com azimute de **221°15'15"** e distância de **25,22m**, confrontando com terras de , até atingir o ponto **P2185**, de coordenadas **N 9.691.040,53m** e **E 566.850,12m**; deste segue com azimute de **285°16'01"** e distância de **3,95m**, confrontando com terras de , até atingir o ponto **P2186**, de coordenadas **N 9.691.041,57m** e **E 566.846,31m**; deste segue com azimute de **289°01'14"** e distância de **25,07m**, confrontando com terras de , até atingir o ponto **P2187**, de coordenadas **N 9.691.049,74m** e **E 566.822,61m**; deste segue com azimute de **285°17'15"** e distância de **17,11m**, confrontando com terras de , até atingir o ponto **P2188**, de coordenadas **N 9.691.054,25m** e **E 566.806,11m**; deste segue com azimute de **17°51'06"** e distância de **26,72m**, confrontando com terras de , até atingir o ponto **P2189**, de coordenadas **N 9.691.079,68m** e **E 566.814,30m**; deste segue com azimute de **40°22'23"** e distância de **13,85m**, confrontando com terras de , até atingir o ponto **P2190**, de coordenadas **N 9.691.090,23m** e **E 566.823,27m**; deste segue com azimute de **246°51'26"** e distância de **27,05m**, confrontando com terras de , até atingir o ponto **P2191**, de coordenadas **N 9.691.079,60m** e **E 566.798,40m**; deste segue com azimute de **210°11'05"** e distância de **27,13m**, confrontando com terras de , até atingir o ponto **P2192**, de coordenadas **N 9.691.056,15m** e **E 566.784,76m**; deste segue com azimute de **221°18'34"** e distância de **8,35m**, confrontando com terras de , até atingir o ponto **P2193**, de coordenadas **N 9.691.049,88m** e **E 566.779,25m**; deste segue com azimute de **288°37'08"** e distância de **26,59m**, confrontando com terras de , até atingir o ponto **P2194**, de coordenadas **N 9.691.058,37m** e **E 566.754,05m**; deste segue com azimute de **277°43'32"** e distância de **26,04m**, confrontando com terras de , até atingir o ponto **P2195**, de coordenadas **N 9.691.061,87m** e **E 566.728,25m**; deste segue com azimute de **270°35'56"** e distância de **26,12m**, confrontando com terras de , até atingir o ponto **P2196**, de coordenadas **N 9.691.062,14m** e **E 566.702,13m**; deste segue com azimute de **272°53'23"** e distância de **16,66m**, confrontando com terras de , até atingir o ponto **P2197**, de coordenadas **N 9.691.062,98m** e **E 566.685,49m**; deste segue com azimute de **347°03'42"** e distância de **30,11m**, confrontando com terras de , até atingir o ponto **P2198**, de coordenadas **N 9.691.092,33m** e **E 566.678,75m**; deste segue com azimute de **333°45'56"** e distância de **5,41m**, confrontando com terras de , até atingir o ponto **P2199**, de coordenadas **N 9.691.097,18m** e **E 566.676,36m**; deste segue com azimute de **201°45'57"** e distância de **26,94m**, confrontando com terras de , até atingir o ponto **P2200**, de coordenadas **N 9.691.072,16m** e **E 566.666,37m**; deste segue com azimute de **203°17'00"** e distância de **8,91m**, confrontando com terras de , até atingir o ponto **P2201**, de coordenadas **N 9.691.063,98m** e **E 566.662,85m**; deste segue com azimute de **292°44'54"** e distância de **26,40m**, confrontando com terras de , até atingir o ponto **P2202**, de coordenadas **N 9.691.074,19m** e **E 566.638,50m**; deste



PREFEITURA DE SÃO LUÍS

SECRETARIA MUNICIPAL DE GOVERNO

MINUTA DE ANTEPROJETO DE LEI Nº _____ DE _____ DE 2019

segue com azimute de $271^{\circ}49'27''$ e distância de 28,27m, confrontando com terras de , até atingir o ponto **P2203**, de coordenadas **N 9.691.075,09m** e **E 566.610,24m**; deste segue com azimute de $275^{\circ}13'06''$ e distância de 25,95m, confrontando com terras de , até atingir o ponto **P2204**, de coordenadas **N 9.691.077,45m** e **E 566.584,40m**; deste segue com azimute de $274^{\circ}30'16''$ e distância de 26,23m, confrontando com terras de , até atingir o ponto **P2205**, de coordenadas **N 9.691.079,51m** e **E 566.558,25m**; deste segue com azimute de $269^{\circ}34'41''$ e distância de 25,81m, confrontando com terras de , até atingir o ponto **P2206**, de coordenadas **N 9.691.079,32m** e **E 566.532,44m**; deste segue com azimute de $262^{\circ}29'22''$ e distância de 26,16m, confrontando com terras de , até atingir o ponto **P2207**, de coordenadas **N 9.691.075,90m** e **E 566.506,50m**; deste segue com azimute de $272^{\circ}22'24''$ e distância de 26,56m, confrontando com terras de , até atingir o ponto **P2208**, de coordenadas **N 9.691.077,00m** e **E 566.479,96m**; deste segue com azimute de $286^{\circ}23'32''$ e distância de 8,79m, confrontando com terras de , até atingir o ponto **P2209**, de coordenadas **N 9.691.079,48m** e **E 566.471,53m**; deste segue com azimute de $60^{\circ}19'30''$ e distância de 25,39m, confrontando com terras de , até atingir o ponto **P2210**, de coordenadas **N 9.691.092,05m** e **E 566.493,59m**; deste segue com azimute de $82^{\circ}49'22''$ e distância de 27,13m, confrontando com terras de , até atingir o ponto **P2211**, de coordenadas **N 9.691.095,44m** e **E 566.520,51m**; deste segue com azimute de $51^{\circ}34'30''$ e distância de 25,94m, confrontando com terras de , até atingir o ponto **P2212**, de coordenadas **N 9.691.111,56m** e **E 566.540,83m**; deste segue com azimute de $41^{\circ}20'30''$ e distância de 27,04m, confrontando com terras de , até atingir o ponto **P2213**, de coordenadas **N 9.691.131,86m** e **E 566.558,69m**; deste segue com azimute de $66^{\circ}50'05''$ e distância de 29,03m, confrontando com terras de , até atingir o ponto **P2214**, de coordenadas **N 9.691.143,28m** e **E 566.585,38m**; deste segue com azimute de $72^{\circ}52'06''$ e distância de 27,40m, confrontando com terras de , até atingir o ponto **P2215**, de coordenadas **N 9.691.151,35m** e **E 566.611,56m**; deste segue com azimute de $29^{\circ}36'19''$ e distância de 28,08m, confrontando com terras de , até atingir o ponto **P2216**, de coordenadas **N 9.691.175,76m** e **E 566.625,43m**; deste segue com azimute de $8^{\circ}26'18''$ e distância de 26,85m, confrontando com terras de , até atingir o ponto **P2217**, de coordenadas **N 9.691.202,32m** e **E 566.629,37m**; deste segue com azimute de $23^{\circ}14'03''$ e distância de 25,02m, confrontando com terras de , até atingir o ponto **P2218**, de coordenadas **N 9.691.225,31m** e **E 566.639,24m**; deste segue com azimute de $74^{\circ}01'58''$ e distância de 25,34m, confrontando com terras de , até atingir o ponto **P2219**, de coordenadas **N 9.691.232,28m** e **E 566.663,60m**; deste segue com azimute de $89^{\circ}57'27''$ e distância de 27,01m, confrontando com terras de , até atingir o ponto **P2220**, de coordenadas **N 9.691.232,30m** e **E 566.690,61m**; deste segue com azimute de $69^{\circ}42'18''$ e distância de 14,42m, confrontando com terras de , até atingir o ponto **P2221**, de coordenadas **N 9.691.237,30m** e **E 566.704,13m**; deste segue com azimute de $22^{\circ}18'42''$ e distância de 25,02m, confrontando com terras de , até atingir o ponto **P2222**, de coordenadas **N 9.691.260,45m** e **E 566.713,63m**; deste segue com azimute de $25^{\circ}05'34''$ e distância de 25,94m, confrontando com terras de , até atingir o ponto **P2223**, de coordenadas **N 9.691.283,94m** e **E 566.724,63m**; deste segue com azimute de $54^{\circ}30'00''$ e distância de 26,43m, confrontando com terras de , até atingir o ponto **P2224**, de coordenadas **N 9.691.299,29m** e **E 566.746,15m**; deste segue com azimute de $68^{\circ}09'08''$ e distância de 25,23m, confrontando com terras de , até atingir o ponto **P2225**, de coordenadas **N 9.691.308,68m** e **E 566.769,57m**; deste segue com azimute de $30^{\circ}31'47''$ e distância de 14,04m, confrontando com terras de , até atingir o ponto **P2226**, de coordenadas **N 9.691.320,77m** e **E 566.776,70m**; deste segue com azimute de $251^{\circ}04'35''$ e distância de 25,22m, confrontando com terras de , até atingir o ponto **P2227**, de coordenadas **N 9.691.312,59m** e **E 566.752,84m**; deste segue com azimute de $230^{\circ}58'18''$ e distância de 25,49m, confrontando com terras de , até atingir o ponto **P2228**, de coordenadas **N 9.691.296,54m** e **E 566.733,04m**; deste segue com azimute de $222^{\circ}13'52''$ e distância de 26,20m, confrontando com terras de , até atingir o ponto **P2229**, de coordenadas **N 9.691.277,14m** e **E 566.715,43m**; deste segue com azimute de $217^{\circ}37'13''$ e distância de 26,42m, confrontando com terras de , até atingir o ponto **P2230**, de coordenadas **N 9.691.256,21m** e **E 566.699,30m**; deste segue com azimute de $251^{\circ}06'14''$ e distância de 26,34m, confrontando com terras de , até atingir o ponto **P2231**, de coordenadas **N 9.691.247,68m** e **E 566.674,38m**; deste segue com azimute de $265^{\circ}30'36''$ e distância de 25,55m, confrontando com terras de , até atingir o ponto **P2232**, de coordenadas **N 9.691.245,68m** e **E 566.648,91m**; deste segue com azimute de $253^{\circ}32'38''$ e distância de 26,65m, confrontando com terras de , até atingir o ponto **P2233**, de coordenadas **N 9.691.238,13m** e **E 566.623,35m**; deste segue com azimute de $229^{\circ}38'48''$ e distância de 28,11m, confrontando com terras de , até atingir o ponto **P2234**, de coordenadas **N 9.691.219,93m** e **E 566.601,93m**; deste segue com azimute de $209^{\circ}14'50''$ e distância de 27,14m, confrontando com terras de , até atingir o ponto **P2235**, de coordenadas **N 9.691.196,25m** e **E 566.588,67m**; deste segue com azimute de $210^{\circ}42'59''$ e distância de 25,45m, confrontando com terras de , até atingir o ponto **P2236**, de coordenadas **N 9.691.174,37m** e **E 566.575,67m**; deste segue com azimute de $255^{\circ}32'04''$ e distância de 12,61m, confrontando com terras de , até atingir o ponto **P2237**, de coordenadas **N 9.691.171,22m** e **E 566.563,46m**; deste segue com azimute de $243^{\circ}58'16''$ e distância de 28,65m, confrontando com terras de , até atingir o ponto **P2238**, de coordenadas **N**



PREFEITURA DE SÃO LUÍS

SECRETARIA MUNICIPAL DE GOVERNO

MINUTA DE ANTEPROJETO DE LEI Nº _____ DE _____ DE 2019

9.691.158,65m e **E 566.537,72m**; deste segue com azimute de $230^{\circ}52'23''$ e distância de 26,61m, confrontando com terras de , até atingir o ponto **P2239**, de coordenadas **N 9.691.141,86m** e **E 566.517,08m**; deste segue com azimute de $249^{\circ}37'50''$ e distância de 25,86m, confrontando com terras de , até atingir o ponto **P2240**, de coordenadas **N 9.691.132,86m** e **E 566.492,84m**; deste segue com azimute de $254^{\circ}57'01''$ e distância de 25,92m, confrontando com terras de , até atingir o ponto **P2241**, de coordenadas **N 9.691.126,13m** e **E 566.467,81m**; deste segue com azimute de $266^{\circ}32'34''$ e distância de 11,44m, confrontando com terras de , até atingir o ponto **P2242**, de coordenadas **N 9.691.125,44m** e **E 566.456,39m**; deste segue com azimute de $13^{\circ}50'53''$ e distância de 25,07m, confrontando com terras de , até atingir o ponto **P2243**, de coordenadas **N 9.691.149,78m** e **E 566.462,39m**; deste segue com azimute de $353^{\circ}51'48''$ e distância de 26,38m, confrontando com terras de , até atingir o ponto **P2244**, de coordenadas **N 9.691.176,01m** e **E 566.459,57m**; deste segue com azimute de $354^{\circ}17'23''$ e distância de 25,53m, confrontando com terras de , até atingir o ponto **P2245**, de coordenadas **N 9.691.201,41m** e **E 566.457,03m**; deste segue com azimute de $5^{\circ}17'28''$ e distância de 25,27m, confrontando com terras de , até atingir o ponto **P2246**, de coordenadas **N 9.691.226,57m** e **E 566.459,36m**; deste segue com azimute de $343^{\circ}56'56''$ e distância de 2,28m, confrontando com terras de , até atingir o ponto **P2247**, de coordenadas **N 9.691.228,76m** e **E 566.458,73m**; deste segue com azimute de $217^{\circ}37'42''$ e distância de 25,68m, confrontando com terras de , até atingir o ponto **P2248**, de coordenadas **N 9.691.208,42m** e **E 566.443,05m**; deste segue com azimute de $190^{\circ}46'03''$ e distância de 27,99m, confrontando com terras de , até atingir o ponto **P2249**, de coordenadas **N 9.691.180,92m** e **E 566.437,82m**; deste segue com azimute de $181^{\circ}12'24''$ e distância de 25,65m, confrontando com terras de , até atingir o ponto **P2250**, de coordenadas **N 9.691.155,28m** e **E 566.437,28m**; deste segue com azimute de $216^{\circ}48'10''$ e distância de 29,01m, confrontando com terras de , até atingir o ponto **P2251**, de coordenadas **N 9.691.132,05m** e **E 566.419,90m**; deste segue com azimute de $231^{\circ}38'15''$ e distância de 26,80m, confrontando com terras de , até atingir o ponto **P2252**, de coordenadas **N 9.691.115,42m** e **E 566.398,89m**; deste segue com azimute de $211^{\circ}27'43''$ e distância de 25,04m, confrontando com terras de , até atingir o ponto **P2253**, de coordenadas **N 9.691.094,06m** e **E 566.385,82m**; deste segue com azimute de $194^{\circ}32'13''$ e distância de 26,37m, confrontando com terras de , até atingir o ponto **P2254**, de coordenadas **N 9.691.068,53m** e **E 566.379,20m**; deste segue com azimute de $192^{\circ}22'10''$ e distância de 1,91m, confrontando com terras de , até atingir o ponto **P2255**, de coordenadas **N 9.691.066,66m** e **E 566.378,79m**; deste segue com azimute de $267^{\circ}22'43''$ e distância de 29,08m, confrontando com terras de , até atingir o ponto **P2256**, de coordenadas **N 9.691.065,33m** e **E 566.349,74m**; deste segue com azimute de $262^{\circ}03'07''$ e distância de 25,82m, confrontando com terras de , até atingir o ponto **P2257**, de coordenadas **N 9.691.061,76m** e **E 566.324,17m**; deste segue com azimute de $252^{\circ}53'17''$ e distância de 27,39m, confrontando com terras de , até atingir o ponto **P2258**, de coordenadas **N 9.691.053,70m** e **E 566.297,99m**; deste segue com azimute de $242^{\circ}09'03''$ e distância de 28,53m, confrontando com terras de , até atingir o ponto **P2259**, de coordenadas **N 9.691.040,37m** e **E 566.272,76m**; deste segue com azimute de $240^{\circ}37'12''$ e distância de 25,32m, confrontando com terras de , até atingir o ponto **P2260**, de coordenadas **N 9.691.027,95m** e **E 566.250,70m**; deste segue com azimute de $238^{\circ}06'26''$ e distância de 25,91m, confrontando com terras de , até atingir o ponto **P2261**, de coordenadas **N 9.691.014,26m** e **E 566.228,70m**; deste segue com azimute de $233^{\circ}51'10''$ e distância de 26,65m, confrontando com terras de , até atingir o ponto **P2262**, de coordenadas **N 9.690.998,54m** e **E 566.207,18m**; deste segue com azimute de $233^{\circ}58'04''$ e distância de 25,86m, confrontando com terras de , até atingir o ponto **P2263**, de coordenadas **N 9.690.983,33m** e **E 566.186,27m**; deste segue com azimute de $236^{\circ}50'48''$ e distância de 26,93m, confrontando com terras de , até atingir o ponto **P2264**, de coordenadas **N 9.690.968,60m** e **E 566.163,72m**; deste segue com azimute de $230^{\circ}34'19''$ e distância de 25,05m, confrontando com terras de , até atingir o ponto **P2265**, de coordenadas **N 9.690.952,69m** e **E 566.144,37m**; deste segue com azimute de $221^{\circ}46'54''$ e distância de 26,32m, confrontando com terras de , até atingir o ponto **P2266**, de coordenadas **N 9.690.933,06m** e **E 566.126,83m**; deste segue com azimute de $224^{\circ}02'30''$ e distância de 27,06m, confrontando com terras de , até atingir o ponto **P2267**, de coordenadas **N 9.690.913,61m** e **E 566.108,02m**; deste segue com azimute de $226^{\circ}04'01''$ e distância de 4,55m, confrontando com terras de , até atingir o ponto **P2268**, de coordenadas **N 9.690.910,45m** e **E 566.104,74m**; deste segue com azimute de $321^{\circ}46'34''$ e distância de 26,07m, confrontando com terras de , até atingir o ponto **P2269**, de coordenadas **N 9.690.930,93m** e **E 566.088,61m**; deste segue com azimute de $273^{\circ}28'45''$ e distância de 19,45m, confrontando com terras de , até atingir o ponto **P2270**, de coordenadas **N 9.690.932,11m** e **E 566.069,20m**; deste segue com azimute de $149^{\circ}28'27''$ e distância de 26,93m, confrontando com terras de , até atingir o ponto **P2271**, de coordenadas **N 9.690.908,91m** e **E 566.082,88m**; deste segue com azimute de $154^{\circ}55'31''$ e distância de 17,89m, confrontando com terras de , até atingir o ponto **P2272**, de coordenadas **N 9.690.892,71m** e **E 566.090,46m**; deste segue com azimute de $211^{\circ}45'55''$ e distância de 25,11m, confrontando com terras de , até atingir o ponto **P2273**, de coordenadas **N 9.690.871,36m** e **E 566.077,24m**; deste segue com



PREFEITURA DE SÃO LUÍS

SECRETARIA MUNICIPAL DE GOVERNO

MINUTA DE ANTEPROJETO DE LEI Nº _____ DE _____ DE 2019

azimute de 218°01'00" e distância de 27,68m, confrontando com terras de , até atingir o ponto **P2274**, de coordenadas **N 9.690.849,55m** e **E 566.060,19m**; deste segue com azimute de 220°13'39" e distância de 26,60m, confrontando com terras de , até atingir o ponto **P2275**, de coordenadas **N 9.690.829,24m** e **E 566.043,01m**; deste segue com azimute de 220°44'49" e distância de 26,89m, confrontando com terras de , até atingir o ponto **P2276**, de coordenadas **N 9.690.808,87m** e **E 566.025,46m**; deste segue com azimute de 220°59'31" e distância de 26,40m, confrontando com terras de , até atingir o ponto **P2277**, de coordenadas **N 9.690.788,94m** e **E 566.008,14m**; deste segue com azimute de 229°18'56" e distância de 26,12m, confrontando com terras de , até atingir o ponto **P2278**, de coordenadas **N 9.690.771,91m** e **E 565.988,33m**; deste segue com azimute de 237°04'04" e distância de 26,41m, confrontando com terras de , até atingir o ponto **P2279**, de coordenadas **N 9.690.757,55m** e **E 565.966,16m**; deste segue com azimute de 237°46'09" e distância de 27,45m, confrontando com terras de , até atingir o ponto **P2280**, de coordenadas **N 9.690.742,91m** e **E 565.942,94m**; deste segue com azimute de 234°21'47" e distância de 27,60m, confrontando com terras de , até atingir o ponto **P2281**, de coordenadas **N 9.690.726,83m** e **E 565.920,51m**; deste segue com azimute de 241°17'37" e distância de 27,65m, confrontando com terras de , até atingir o ponto **P2282**, de coordenadas **N 9.690.713,55m** e **E 565.896,26m**; deste segue com azimute de 241°28'01" e distância de 26,57m, confrontando com terras de , até atingir o ponto **P2283**, de coordenadas **N 9.690.700,86m** e **E 565.872,92m**; deste segue com azimute de 246°08'58" e distância de 25,97m, confrontando com terras de , até atingir o ponto **P2284**, de coordenadas **N 9.690.690,36m** e **E 565.849,17m**; deste segue com azimute de 251°46'41" e distância de 27,25m, confrontando com terras de , até atingir o ponto **P2285**, de coordenadas **N 9.690.681,84m** e **E 565.823,29m**; deste segue com azimute de 250°45'40" e distância de 15,11m, confrontando com terras de , até atingir o ponto **P2286**, de coordenadas **N 9.690.676,86m** e **E 565.809,02m**; deste segue com azimute de 258°30'24" e distância de 26,90m, confrontando com terras de , até atingir o ponto **P2287**, de coordenadas **N 9.690.671,50m** e **E 565.782,66m**; deste segue com azimute de 256°52'41" e distância de 26,30m, confrontando com terras de , até atingir o ponto **P2288**, de coordenadas **N 9.690.665,53m** e **E 565.757,05m**; deste segue com azimute de 258°48'55" e distância de 25,11m, confrontando com terras de , até atingir o ponto **P2289**, de coordenadas **N 9.690.660,66m** e **E 565.732,42m**; deste segue com azimute de 266°17'36" e distância de 26,11m, confrontando com terras de , até atingir o ponto **P2290**, de coordenadas **N 9.690.658,97m** e **E 565.706,36m**; deste segue com azimute de 267°02'38" e distância de 26,69m, confrontando com terras de , até atingir o ponto **P2291**, de coordenadas **N 9.690.657,60m** e **E 565.679,71m**; deste segue com azimute de 266°02'19" e distância de 26,50m, confrontando com terras de , até atingir o ponto **P2292**, de coordenadas **N 9.690.655,76m** e **E 565.653,27m**; deste segue com azimute de 264°39'25" e distância de 25,51m, confrontando com terras de , até atingir o ponto **P2293**, de coordenadas **N 9.690.653,39m** e **E 565.627,87m**; deste segue com azimute de 268°22'32" e distância de 27,11m, confrontando com terras de , até atingir o ponto **P2294**, de coordenadas **N 9.690.652,62m** e **E 565.600,77m**; deste segue com azimute de 269°12'06" e distância de 6,90m, confrontando com terras de , até atingir o ponto **P2295**, de coordenadas **N 9.690.652,52m** e **E 565.593,87m**; deste segue com azimute de 270°26'47" e distância de 27,53m, confrontando com terras de , até atingir o ponto **P2296**, de coordenadas **N 9.690.652,74m** e **E 565.566,34m**; deste segue com azimute de 265°26'35" e distância de 26,00m, confrontando com terras de , até atingir o ponto **P2297**, de coordenadas **N 9.690.650,67m** e **E 565.540,42m**; deste segue com azimute de 263°06'10" e distância de 15,15m, confrontando com terras de , até atingir o ponto **P2298**, de coordenadas **N 9.690.648,85m** e **E 565.525,38m**; deste segue com azimute de 299°48'01" e distância de 26,52m, confrontando com terras de , até atingir o ponto **P2299**, de coordenadas **N 9.690.662,03m** e **E 565.502,36m**; deste segue com azimute de 270°44'21" e distância de 25,95m, confrontando com terras de , até atingir o ponto **P2300**, de coordenadas **N 9.690.662,37m** e **E 565.476,41m**; deste segue com azimute de 303°03'45" e distância de 0,71m, confrontando com terras de , até atingir o ponto **P2301**, de coordenadas **N 9.690.662,76m** e **E 565.475,82m**; deste segue com azimute de 283°02'58" e distância de 45,17m, confrontando com terras de , até atingir o ponto **P2302**, de coordenadas **N 9.690.672,95m** e **E 565.431,82m**; deste segue com azimute de 296°28'38" e distância de 26,74m, confrontando com terras de , até atingir o ponto **P2303**, de coordenadas **N 9.690.684,88m** e **E 565.407,88m**; deste segue com azimute de 23°49'50" e distância de 25,37m, confrontando com terras de , até atingir o ponto **P2304**, de coordenadas **N 9.690.708,09m** e **E 565.418,13m**; deste segue com azimute de 17°56'20" e distância de 26,33m, confrontando com terras de , até atingir o ponto **P2305**, de coordenadas **N 9.690.733,14m** e **E 565.426,24m**; deste segue com azimute de 14°26'38" e distância de 27,52m, confrontando com terras de , até atingir o ponto **P2306**, de coordenadas **N 9.690.759,79m** e **E 565.433,11m**; deste segue com azimute de 25°15'40" e distância de 26,88m, confrontando com terras de , até atingir o ponto **P2307**, de coordenadas **N 9.690.784,10m** e **E 565.444,58m**; deste segue com azimute de 18°15'28" e distância de 27,63m, confrontando com terras de , até atingir o ponto **P2308**, de coordenadas **N 9.690.810,34m** e **E 565.453,24m**; deste segue com azimute de 1°29'28" e distância de 29,02m,



PREFEITURA DE SÃO LUÍS

SECRETARIA MUNICIPAL DE GOVERNO

MINUTA DE ANTEPROJETO DE LEI Nº _____ DE _____ DE 2019

confrontando com terras de , até atingir o ponto **P2309**, de coordenadas **N 9.690.839,35m** e **E 565.453,99m**; deste segue com azimute de $0^{\circ}03'42''$ e distância de 26,18m, confrontando com terras de , até atingir o ponto **P2310**, de coordenadas **N 9.690.865,53m** e **E 565.454,02m**; deste segue com azimute de $356^{\circ}08'51''$ e distância de 26,34m, confrontando com terras de , até atingir o ponto **P2311**, de coordenadas **N 9.690.891,82m** e **E 565.452,25m**; deste segue com azimute de $357^{\circ}59'20''$ e distância de 25,31m, confrontando com terras de , até atingir o ponto **P2312**, de coordenadas **N 9.690.917,11m** e **E 565.451,36m**; deste segue com azimute de $358^{\circ}48'03''$ e distância de 26,79m, confrontando com terras de , até atingir o ponto **P2313**, de coordenadas **N 9.690.943,90m** e **E 565.450,80m**; deste segue com azimute de $350^{\circ}13'23''$ e distância de 25,96m, confrontando com terras de , até atingir o ponto **P2314**, de coordenadas **N 9.690.969,48m** e **E 565.446,39m**; deste segue com azimute de $355^{\circ}52'00''$ e distância de 25,75m, confrontando com terras de , até atingir o ponto **P2315**, de coordenadas **N 9.690.995,17m** e **E 565.444,53m**; deste segue com azimute de $8^{\circ}51'06''$ e distância de 25,96m, confrontando com terras de , até atingir o ponto **P2316**, de coordenadas **N 9.691.020,82m** e **E 565.448,53m**; deste segue com azimute de $7^{\circ}02'24''$ e distância de 25,86m, confrontando com terras de , até atingir o ponto **P2317**, de coordenadas **N 9.691.046,49m** e **E 565.451,70m**; deste segue com azimute de $10^{\circ}29'05''$ e distância de 26,07m, confrontando com terras de , até atingir o ponto **P2318**, de coordenadas **N 9.691.072,13m** e **E 565.456,44m**; deste segue com azimute de $57^{\circ}23'01''$ e distância de 25,14m, confrontando com terras de , até atingir o ponto **P2319**, de coordenadas **N 9.691.085,68m** e **E 565.477,62m**; deste segue com azimute de $60^{\circ}56'04''$ e distância de 26,45m, confrontando com terras de , até atingir o ponto **P2320**, de coordenadas **N 9.691.098,53m** e **E 565.500,74m**; deste segue com azimute de $64^{\circ}47'53''$ e distância de 27,27m, confrontando com terras de , até atingir o ponto **P2321**, de coordenadas **N 9.691.110,14m** e **E 565.525,41m**; deste segue com azimute de $90^{\circ}24'07''$ e distância de 25,65m, confrontando com terras de , até atingir o ponto **P2322**, de coordenadas **N 9.691.109,96m** e **E 565.551,06m**; deste segue com azimute de $70^{\circ}23'38''$ e distância de 26,14m, confrontando com terras de , até atingir o ponto **P2323**, de coordenadas **N 9.691.118,73m** e **E 565.575,68m**; deste segue com azimute de $346^{\circ}25'24''$ e distância de 18,45m, confrontando com terras de , até atingir o ponto **P2324**, de coordenadas **N 9.691.136,66m** e **E 565.571,35m**; deste segue com azimute de $309^{\circ}48'20''$ e distância de 25,77m, confrontando com terras de , até atingir o ponto **P2325**, de coordenadas **N 9.691.153,16m** e **E 565.551,55m**; deste segue com azimute de $315^{\circ}55'50''$ e distância de 27,42m, confrontando com terras de , até atingir o ponto **P2326**, de coordenadas **N 9.691.172,86m** e **E 565.532,48m**; deste segue com azimute de $325^{\circ}47'06''$ e distância de 25,73m, confrontando com terras de , até atingir o ponto **P2327**, de coordenadas **N 9.691.194,14m** e **E 565.518,01m**; deste segue com azimute de $347^{\circ}31'13''$ e distância de 26,61m, confrontando com terras de , até atingir o ponto **P2328**, de coordenadas **N 9.691.220,12m** e **E 565.512,26m**; deste segue com azimute de $1^{\circ}12'53''$ e distância de 25,95m, confrontando com terras de , até atingir o ponto **P2329**, de coordenadas **N 9.691.246,06m** e **E 565.512,81m**; deste segue com azimute de $61^{\circ}10'37''$ e distância de 25,43m, confrontando com terras de , até atingir o ponto **P2330**, de coordenadas **N 9.691.258,32m** e **E 565.535,09m**; deste segue com azimute de $83^{\circ}03'45''$ e distância de 25,83m, confrontando com terras de , até atingir o ponto **P2331**, de coordenadas **N 9.691.261,44m** e **E 565.560,73m**; deste segue com azimute de $65^{\circ}23'23''$ e distância de 25,96m, confrontando com terras de , até atingir o ponto **P2332**, de coordenadas **N 9.691.272,25m** e **E 565.584,33m**; deste segue com azimute de $14^{\circ}14'24''$ e distância de 9,55m, confrontando com terras de , até atingir o ponto **P2333**, de coordenadas **N 9.691.281,51m** e **E 565.586,68m**; deste segue com azimute de $351^{\circ}29'08''$ e distância de 25,33m, confrontando com terras de , até atingir o ponto **P2334**, de coordenadas **N 9.691.306,56m** e **E 565.582,93m**; deste segue com azimute de $337^{\circ}41'44''$ e distância de 25,16m, confrontando com terras de , até atingir o ponto **P2335**, de coordenadas **N 9.691.329,84m** e **E 565.573,38m**; deste segue com azimute de $331^{\circ}01'55''$ e distância de 26,24m, confrontando com terras de , até atingir o ponto **P2336**, de coordenadas **N 9.691.352,80m** e **E 565.560,67m**; deste segue com azimute de $328^{\circ}50'40''$ e distância de 26,60m, confrontando com terras de , até atingir o ponto **P2337**, de coordenadas **N 9.691.375,56m** e **E 565.546,91m**; deste segue com azimute de $78^{\circ}04'53''$ e distância de 12,01m, confrontando com terras de , até atingir o ponto **P2338**, de coordenadas **N 9.691.378,04m** e **E 565.558,66m**; deste segue com azimute de $89^{\circ}19'31''$ e distância de 27,16m, confrontando com terras de , até atingir o ponto **P2339**, de coordenadas **N 9.691.378,36m** e **E 565.585,82m**; deste segue com azimute de $62^{\circ}49'30''$ e distância de 25,20m, confrontando com terras de , até atingir o ponto **P2340**, de coordenadas **N 9.691.389,87m** e **E 565.608,24m**; deste segue com azimute de $8^{\circ}22'29''$ e distância de 8,24m, confrontando com terras de , até atingir o ponto **P2341**, de coordenadas **N 9.691.398,02m** e **E 565.609,44m**; deste segue com azimute de $8^{\circ}36'47''$ e distância de 26,18m, confrontando com terras de , até atingir o ponto **P2342**, de coordenadas **N 9.691.423,90m** e **E 565.613,36m**; deste segue com azimute de $58^{\circ}34'29''$ e distância de 11,30m, confrontando com terras de , até atingir o ponto **P2343**, de coordenadas **N 9.691.429,79m** e **E 565.623,00m**; deste segue com azimute de $34^{\circ}45'02''$ e distância de 27,58m, confrontando com terras de , até atingir o ponto **P2344**, de coordenadas **N 9.691.452,45m** e **E 565.638,72m**; deste segue com azimute de $32^{\circ}09'49''$ e distância de 25,40m,



PREFEITURA DE SÃO LUÍS

SECRETARIA MUNICIPAL DE GOVERNO

MINUTA DE ANTEPROJETO DE LEI Nº _____ DE _____ DE 2019

confrontando com terras de , até atingir o ponto **P2345**, de coordenadas **N 9.691.473,95m** e **E 565.652,24m**; deste segue com azimute de $24^{\circ}24'07''$ e distância de 1,31m, confrontando com terras de , até atingir o ponto **P2346**, de coordenadas **N 9.691.475,14m** e **E 565.652,78m**; deste segue com azimute de $346^{\circ}49'14''$ e distância de 25,31m, confrontando com terras de , até atingir o ponto **P2347**, de coordenadas **N 9.691.499,78m** e **E 565.647,01m**; deste segue com azimute de $335^{\circ}10'13''$ e distância de 27,17m, confrontando com terras de , até atingir o ponto **P2348**, de coordenadas **N 9.691.524,44m** e **E 565.635,60m**; deste segue com azimute de $326^{\circ}43'38''$ e distância de 27,80m, confrontando com terras de , até atingir o ponto **P2349**, de coordenadas **N 9.691.547,68m** e **E 565.620,35m**; deste segue com azimute de $67^{\circ}30'51''$ e distância de 10,88m, confrontando com terras de , até atingir o ponto **P2350**, de coordenadas **N 9.691.551,84m** e **E 565.630,40m**; deste segue com azimute de $95^{\circ}04'17''$ e distância de 25,79m, confrontando com terras de , até atingir o ponto **P2351**, de coordenadas **N 9.691.549,56m** e **E 565.656,09m**; deste segue com azimute de $108^{\circ}26'05''$ e distância de 25,39m, confrontando com terras de , até atingir o ponto **P2352**, de coordenadas **N 9.691.541,53m** e **E 565.680,18m**; deste segue com azimute de $65^{\circ}17'56''$ e distância de 26,39m, confrontando com terras de , até atingir o ponto **P2353**, de coordenadas **N 9.691.552,56m** e **E 565.704,16m**; deste segue com azimute de $32^{\circ}48'49''$ e distância de 25,93m, confrontando com terras de , até atingir o ponto **P2354**, de coordenadas **N 9.691.574,35m** e **E 565.718,21m**; deste segue com azimute de $351^{\circ}32'36''$ e distância de 7,68m, confrontando com terras de , até atingir o ponto **P2355**, de coordenadas **N 9.691.581,95m** e **E 565.717,08m**; deste segue com azimute de $312^{\circ}04'47''$ e distância de 25,26m, confrontando com terras de , até atingir o ponto **P2356**, de coordenadas **N 9.691.598,88m** e **E 565.698,33m**; deste segue com azimute de $309^{\circ}16'17''$ e distância de 26,92m, confrontando com terras de , até atingir o ponto **P2357**, de coordenadas **N 9.691.615,92m** e **E 565.677,49m**; deste segue com azimute de $325^{\circ}35'27''$ e distância de 27,16m, confrontando com terras de , até atingir o ponto **P2358**, de coordenadas **N 9.691.638,33m** e **E 565.662,14m**; deste segue com azimute de $98^{\circ}33'07''$ e distância de 24,21m, confrontando com terras de , até atingir o ponto **P2359**, de coordenadas **N 9.691.634,73m** e **E 565.686,08m**; deste segue com azimute de $97^{\circ}07'30''$ e distância de 27,01m, confrontando com terras de , até atingir o ponto **P2360**, de coordenadas **N 9.691.631,38m** e **E 565.712,88m**; deste segue com azimute de $14^{\circ}05'43''$ e distância de 11,62m, confrontando com terras de , até atingir o ponto **P2361**, de coordenadas **N 9.691.642,65m** e **E 565.715,71m**; deste segue com azimute de $342^{\circ}49'17''$ e distância de 27,56m, confrontando com terras de , até atingir o ponto **P2362**, de coordenadas **N 9.691.668,98m** e **E 565.707,57m**; deste segue com azimute de $303^{\circ}45'32''$ e distância de 27,64m, confrontando com terras de , até atingir o ponto **P2363**, de coordenadas **N 9.691.684,34m** e **E 565.684,59m**; deste segue com azimute de $317^{\circ}10'49''$ e distância de 26,95m, confrontando com terras de , até atingir o ponto **P2364**, de coordenadas **N 9.691.704,11m** e **E 565.666,27m**; deste segue com azimute de $28^{\circ}05'13''$ e distância de 0,34m, confrontando com terras de , até atingir o ponto **P2365**, de coordenadas **N 9.691.704,41m** e **E 565.666,43m**; deste segue com azimute de $109^{\circ}27'47''$ e distância de 25,21m, confrontando com terras de , até atingir o ponto **P2366**, de coordenadas **N 9.691.696,01m** e **E 565.690,20m**; deste segue com azimute de $114^{\circ}42'21''$ e distância de 28,26m, confrontando com terras de , até atingir o ponto **P2367**, de coordenadas **N 9.691.684,20m** e **E 565.715,87m**; deste segue com azimute de $40^{\circ}44'28''$ e distância de 4,00m, confrontando com terras de , até atingir o ponto **P2368**, de coordenadas **N 9.691.687,23m** e **E 565.718,48m**; deste segue com azimute de $5^{\circ}35'33''$ e distância de 26,48m, confrontando com terras de , até atingir o ponto **P2369**, de coordenadas **N 9.691.713,58m** e **E 565.721,06m**; deste segue com azimute de $56^{\circ}25'40''$ e distância de 2,64m, confrontando com terras de , até atingir o ponto **P2370**, de coordenadas **N 9.691.715,04m** e **E 565.723,26m**; deste segue com azimute de $76^{\circ}12'43''$ e distância de 25,76m, confrontando com terras de , até atingir o ponto **P2371**, de coordenadas **N 9.691.721,18m** e **E 565.748,28m**; deste segue com azimute de $16^{\circ}13'11''$ e distância de 26,10m, confrontando com terras de , até atingir o ponto **P2372**, de coordenadas **N 9.691.746,24m** e **E 565.755,57m**; deste segue com azimute de $39^{\circ}12'19''$ e distância de 20,03m, confrontando com terras de , até atingir o ponto **P2373**, de coordenadas **N 9.691.761,76m** e **E 565.768,23m**; deste segue com azimute de $57^{\circ}22'40''$ e distância de 26,49m, confrontando com terras de , até atingir o ponto **P2374**, de coordenadas **N 9.691.776,04m** e **E 565.790,54m**; deste segue com azimute de $8^{\circ}20'32''$ e distância de 17,16m, confrontando com terras de , até atingir o ponto **P2375**, de coordenadas **N 9.691.793,02m** e **E 565.793,03m**; deste segue com azimute de $350^{\circ}54'00''$ e distância de 25,99m, confrontando com terras de , até atingir o ponto **P2376**, de coordenadas **N 9.691.818,68m** e **E 565.788,92m**; deste segue com azimute de $346^{\circ}17'58''$ e distância de 26,51m, confrontando com terras de , até atingir o ponto **P2377**, de coordenadas **N 9.691.844,44m** e **E 565.782,64m**; deste segue com azimute de $341^{\circ}21'53''$ e distância de 27,16m, confrontando com terras de , até atingir o ponto **P2378**, de coordenadas **N 9.691.870,18m** e **E 565.773,96m**; deste segue com azimute de $352^{\circ}12'18''$ e distância de 28,31m, confrontando com terras de , até atingir o ponto **P2379**, de coordenadas **N 9.691.898,23m** e **E 565.770,12m**; deste segue com azimute de $47^{\circ}28'08''$ e distância de 1,97m, confrontando com terras de , até atingir o ponto **P2380**, de coordenadas **N 9.691.899,56m** e **E 565.771,57m**; deste segue com azimute de $97^{\circ}57'29''$ e distância de 13,15m,



PREFEITURA DE SÃO LUÍS

SECRETARIA MUNICIPAL DE GOVERNO

MINUTA DE ANTEPROJETO DE LEI Nº _____ DE _____ DE 2019

confrontando com terras de , até atingir o ponto **P2381**, de coordenadas **N 9.691.897,74m** e **E 565.784,59m**; deste segue com azimute de $90^{\circ}23'08''$ e distância de 25,28m, confrontando com terras de , até atingir o ponto **P2382**, de coordenadas **N 9.691.897,57m** e **E 565.809,87m**; deste segue com azimute de $75^{\circ}35'38''$ e distância de 26,69m, confrontando com terras de , até atingir o ponto **P2383**, de coordenadas **N 9.691.904,21m** e **E 565.835,72m**; deste segue com azimute de $45^{\circ}43'22''$ e distância de 26,36m, confrontando com terras de , até atingir o ponto **P2384**, de coordenadas **N 9.691.922,61m** e **E 565.854,59m**; deste segue com azimute de $31^{\circ}50'30''$ e distância de 11,87m, confrontando com terras de , até atingir o ponto **P2385**, de coordenadas **N 9.691.932,69m** e **E 565.860,85m**; deste segue com azimute de $64^{\circ}15'57''$ e distância de 25,29m, confrontando com terras de , até atingir o ponto **P2386**, de coordenadas **N 9.691.943,67m** e **E 565.883,63m**; deste segue com azimute de $57^{\circ}17'31''$ e distância de 26,70m, confrontando com terras de , até atingir o ponto **P2387**, de coordenadas **N 9.691.958,10m** e **E 565.906,10m**; deste segue com azimute de $358^{\circ}52'23''$ e distância de 11,70m, confrontando com terras de , até atingir o ponto **P2388**, de coordenadas **N 9.691.969,80m** e **E 565.905,87m**; deste segue com azimute de $343^{\circ}08'06''$ e distância de 25,85m, confrontando com terras de , até atingir o ponto **P2389**, de coordenadas **N 9.691.994,54m** e **E 565.898,37m**; deste segue com azimute de $354^{\circ}14'04''$ e distância de 27,87m, confrontando com terras de , até atingir o ponto **P2390**, de coordenadas **N 9.692.022,27m** e **E 565.895,57m**; deste segue com azimute de $355^{\circ}58'51''$ e distância de 27,11m, confrontando com terras de , até atingir o ponto **P2391**, de coordenadas **N 9.692.049,31m** e **E 565.893,67m**; deste segue com azimute de $41^{\circ}52'34''$ e distância de 27,64m, confrontando com terras de , até atingir o ponto **P2392**, de coordenadas **N 9.692.069,89m** e **E 565.912,12m**; deste segue com azimute de $51^{\circ}55'06''$ e distância de 25,54m, confrontando com terras de , até atingir o ponto **P2393**, de coordenadas **N 9.692.085,64m** e **E 565.932,22m**; deste segue com azimute de $32^{\circ}14'04''$ e distância de 26,21m, confrontando com terras de , até atingir o ponto **P2394**, de coordenadas **N 9.692.107,81m** e **E 565.946,20m**; deste segue com azimute de $6^{\circ}07'50''$ e distância de 25,38m, confrontando com terras de , até atingir o ponto **P2395**, de coordenadas **N 9.692.133,04m** e **E 565.948,91m**; deste segue com azimute de $7^{\circ}54'55''$ e distância de 30,14m, confrontando com terras de , até atingir o ponto **P2396**, de coordenadas **N 9.692.162,89m** e **E 565.953,06m**; deste segue com azimute de $15^{\circ}16'44''$ e distância de 4,25m, confrontando com terras de , até atingir o ponto **P2397**, de coordenadas **N 9.692.166,99m** e **E 565.954,18m**; deste segue com azimute de $354^{\circ}33'06''$ e distância de 27,17m, confrontando com terras de , até atingir o ponto **P2398**, de coordenadas **N 9.692.194,04m** e **E 565.951,60m**; deste segue com azimute de $6^{\circ}07'40''$ e distância de 11,90m, confrontando com terras de , até atingir o ponto **P2399**, de coordenadas **N 9.692.205,87m** e **E 565.952,87m**; deste segue com azimute de $13^{\circ}52'55''$ e distância de 25,30m, confrontando com terras de , até atingir o ponto **P2400**, de coordenadas **N 9.692.230,43m** e **E 565.958,94m**; deste segue com azimute de $40^{\circ}33'28''$ e distância de 27,11m, confrontando com terras de , até atingir o ponto **P2401**, de coordenadas **N 9.692.251,03m** e **E 565.976,57m**; deste segue com azimute de $18^{\circ}18'05''$ e distância de 21,75m, confrontando com terras de , até atingir o ponto **P2402**, de coordenadas **N 9.692.271,68m** e **E 565.983,40m**; deste segue com azimute de $21^{\circ}05'09''$ e distância de 29,13m, confrontando com terras de , até atingir o ponto **P2403**, de coordenadas **N 9.692.298,86m** e **E 565.993,88m**; deste segue com azimute de $22^{\circ}49'53''$ e distância de 28,50m, confrontando com terras de , até atingir o ponto **P2404**, de coordenadas **N 9.692.325,13m** e **E 566.004,94m**; deste segue com azimute de $16^{\circ}20'57''$ e distância de 27,28m, confrontando com terras de , até atingir o ponto **P2405**, de coordenadas **N 9.692.351,31m** e **E 566.012,62m**; deste segue com azimute de $58^{\circ}53'28''$ e distância de 25,06m, confrontando com terras de , até atingir o ponto **P2406**, de coordenadas **N 9.692.364,26m** e **E 566.034,08m**; deste segue com azimute de $345^{\circ}09'48''$ e distância de 3,83m, confrontando com terras de , até atingir o ponto **P2407**, de coordenadas **N 9.692.367,96m** e **E 566.033,10m**; deste segue com azimute de $337^{\circ}53'03''$ e distância de 25,37m, confrontando com terras de , até atingir o ponto **P2408**, de coordenadas **N 9.692.391,46m** e **E 566.023,55m**; deste segue com azimute de $351^{\circ}19'30''$ e distância de 25,72m, confrontando com terras de , até atingir o ponto **P2409**, de coordenadas **N 9.692.416,89m** e **E 566.019,67m**; deste segue com azimute de $23^{\circ}20'34''$ e distância de 26,10m, confrontando com terras de , até atingir o ponto **P2410**, de coordenadas **N 9.692.440,85m** e **E 566.030,01m**; deste segue com azimute de $355^{\circ}58'58''$ e distância de 17,84m, confrontando com terras de , até atingir o ponto **P2411**, de coordenadas **N 9.692.458,65m** e **E 566.028,76m**; deste segue com azimute de $21^{\circ}19'51''$ e distância de 25,10m, confrontando com terras de , até atingir o ponto **P2412**, de coordenadas **N 9.692.482,03m** e **E 566.037,89m**; deste segue com azimute de $86^{\circ}23'26''$ e distância de 25,73m, confrontando com terras de , até atingir o ponto **P2413**, de coordenadas **N 9.692.483,65m** e **E 566.063,57m**; deste segue com azimute de $346^{\circ}05'31''$ e distância de 1,16m, confrontando com terras de , até atingir o ponto **P2414**, de coordenadas **N 9.692.484,78m** e **E 566.063,29m**; deste segue com azimute de $348^{\circ}34'28''$ e distância de 25,34m, confrontando com terras de , até atingir o ponto **P2415**, de coordenadas **N 9.692.509,62m** e **E 566.058,27m**; deste segue com azimute de $28^{\circ}23'13''$ e distância de 25,33m, confrontando com terras de , até atingir o ponto **P2416**, de coordenadas **N 9.692.531,90m** e **E 566.070,31m**; deste segue com azimute de $45^{\circ}49'43''$ e distância de 26,41m, confrontando com terras de , até atingir o ponto **P2417**, de



PREFEITURA DE SÃO LUÍS

SECRETARIA MUNICIPAL DE GOVERNO

MINUTA DE ANTEPROJETO DE LEI Nº _____ DE _____ DE 2019

coordenadas N **9.692.550,30m** e E **566.089,25m**; deste segue com azimute de 13°50'04" e distância de 18,61m, confrontando com terras de , até atingir o ponto **P2418**, de coordenadas N **9.692.568,37m** e E **566.093,70m**; deste segue com azimute de 100°55'36" e distância de 53,91m, confrontando com terras de , até atingir o ponto **P2419**, de coordenadas N **9.692.558,15m** e E **566.146,63m**; deste segue com azimute de 67°21'34" e distância de 20,89m, confrontando com terras de , até atingir o ponto **P2420**, de coordenadas N **9.692.566,19m** e E **566.165,91m**; deste segue com azimute de 58°20'01" e distância de 24,96m, confrontando com terras de , até atingir o ponto **P2421**, de coordenadas N **9.692.579,30m** e E **566.187,16m**; deste segue com azimute de 72°41'37" e distância de 24,02m, confrontando com terras de , até atingir o ponto **P2422**, de coordenadas N **9.692.586,44m** e E **566.210,09m**; deste segue com azimute de 79°35'13" e distância de 24,11m, confrontando com terras de , até atingir o ponto **P2423**, de coordenadas N **9.692.590,80m** e E **566.233,80m**; deste segue com azimute de 76°29'54" e distância de 34,87m, confrontando com terras de , até atingir o ponto **P2424**, de coordenadas N **9.692.598,94m** e E **566.267,71m**; deste segue com azimute de 58°47'16" e distância de 34,68m, confrontando com terras de , até atingir o ponto **P2425**, de coordenadas N **9.692.616,91m** e E **566.297,37m**; deste segue com azimute de 62°26'06" e distância de 27,85m, confrontando com terras de , até atingir o ponto **P2426**, de coordenadas N **9.692.629,80m** e E **566.322,07m**; deste segue com azimute de 75°12'08" e distância de 23,31m, confrontando com terras de , até atingir o ponto **P2427**, de coordenadas N **9.692.635,76m** e E **566.344,61m**; deste segue com azimute de 92°39'26" e distância de 27,09m, confrontando com terras de , até atingir o ponto **P2428**, de coordenadas N **9.692.634,50m** e E **566.371,67m**; deste segue com azimute de 106°48'44" e distância de 41,46m, confrontando com terras de , até atingir o ponto **P2429**, de coordenadas N **9.692.622,51m** e E **566.411,36m**; deste segue com azimute de 129°44'23" e distância de 27,97m, confrontando com terras de , até atingir o ponto **P2430**, de coordenadas N **9.692.604,63m** e E **566.432,86m**; deste segue com azimute de 155°20'30" e distância de 33,55m, confrontando com terras de , até atingir o ponto **P2431**, de coordenadas N **9.692.574,14m** e E **566.446,86m**; deste segue com azimute de 131°02'32" e distância de 60,70m, confrontando com terras de , até atingir o ponto **P2432**, de coordenadas N **9.692.534,28m** e E **566.492,64m**; deste segue com azimute de 116°58'24" e distância de 64,72m, confrontando com terras de , até atingir o ponto **P2433**, de coordenadas N **9.692.504,93m** e E **566.550,32m**; deste segue com azimute de 111°51'45" e distância de 37,39m, confrontando com terras de , até atingir o ponto **P2434**, de coordenadas N **9.692.491,00m** e E **566.585,03m**; deste segue com azimute de 108°21'57" e distância de 23,96m, confrontando com terras de , até atingir o ponto **P2435**, de coordenadas N **9.692.483,45m** e E **566.607,77m**; deste segue com azimute de 107°14'01" e distância de 37,18m, confrontando com terras de , até atingir o ponto **P2436**, de coordenadas N **9.692.472,44m** e E **566.643,28m**; deste segue com azimute de 112°44'14" e distância de 43,67m, confrontando com terras de , até atingir o ponto **P2437**, de coordenadas N **9.692.455,56m** e E **566.683,56m**; deste segue com azimute de 123°25'00" e distância de 46,54m, confrontando com terras de , até atingir o ponto **P2438**, de coordenadas N **9.692.429,93m** e E **566.722,40m**; deste segue com azimute de 148°51'01" e distância de 54,34m, confrontando com terras de , até atingir o ponto **P2439**, de coordenadas N **9.692.383,43m** e E **566.750,51m**; deste segue com azimute de 159°55'04" e distância de 47,44m, confrontando com terras de , até atingir o ponto **P2440**, de coordenadas N **9.692.338,87m** e E **566.766,80m**; deste segue com azimute de 138°52'41" e distância de 46,26m, confrontando com terras de , até atingir o ponto **P2441**, de coordenadas N **9.692.304,02m** e E **566.797,22m**; deste segue com azimute de 117°15'47" e distância de 58,11m, confrontando com terras de , até atingir o ponto **P2442**, de coordenadas N **9.692.277,40m** e E **566.848,87m**; deste segue com azimute de 340°00'35" e distância de 4,18m, confrontando com terras de , até atingir o ponto **P2443**, de coordenadas N **9.692.281,33m** e E **566.847,44m**; deste segue com azimute de 318°46'42" e distância de 20,07m, confrontando com terras de , até atingir o ponto **P2444**, de coordenadas N **9.692.296,43m** e E **566.834,22m**; deste segue com azimute de 304°25'50" e distância de 30,00m, confrontando com terras de , até atingir o ponto **P2445**, de coordenadas N **9.692.313,39m** e E **566.809,47m**; deste segue com azimute de 314°51'14" e distância de 40,53m, confrontando com terras de , até atingir o ponto **P2446**, de coordenadas N **9.692.341,98m** e E **566.780,73m**; deste segue com azimute de 336°39'43" e distância de 42,33m, confrontando com terras de , até atingir o ponto **P2447**, de coordenadas N **9.692.380,85m** e E **566.763,96m**; deste segue com azimute de 340°55'18" e distância de 44,25m, confrontando com terras de , até atingir o ponto **P2448**, de coordenadas N **9.692.422,67m** e E **566.749,50m**; deste segue com azimute de 313°13'43" e distância de 58,10m, confrontando com terras de , até atingir o ponto **P2449**, de coordenadas N **9.692.462,47m** e E **566.707,17m**; deste segue com azimute de 295°40'01" e distância de 59,82m, confrontando com terras de , até atingir o ponto **P2450**, de coordenadas N **9.692.488,38m** e E **566.653,25m**; deste segue com azimute de 295°22'01" e distância de 35,72m, confrontando com terras de , até atingir o ponto **P2451**, de coordenadas N **9.692.503,68m** e E **566.620,97m**; deste segue com azimute de 289°03'36" e distância de 43,22m, confrontando com terras de , até atingir o ponto **P2452**, de coordenadas N **9.692.517,80m** e E **566.580,12m**; deste segue com azimute de 294°31'05" e distância de



PREFEITURA DE SÃO LUÍS

SECRETARIA MUNICIPAL DE GOVERNO

MINUTA DE ANTEPROJETO DE LEI Nº _____ DE _____ DE 2019

39,58m, confrontando com terras de , até atingir o ponto **P2453**, de coordenadas **N 9.692.534,22m** e **E 566.544,11m**; deste segue com azimute de $304^{\circ}42'51''$ e distância de 34,79m, confrontando com terras de , até atingir o ponto **P2454**, de coordenadas **N 9.692.554,03m** e **E 566.515,51m**; deste segue com azimute de $303^{\circ}29'07''$ e distância de 36,79m, confrontando com terras de , até atingir o ponto **P2455**, de coordenadas **N 9.692.574,33m** e **E 566.484,82m**; deste segue com azimute de $314^{\circ}35'05''$ e distância de 43,46m, confrontando com terras de , até atingir o ponto **P2456**, de coordenadas **N 9.692.604,84m** e **E 566.453,87m**; deste segue com azimute de $352^{\circ}10'54''$ e distância de 8,27m, confrontando com terras de , até atingir o ponto **P2457**, de coordenadas **N 9.692.613,03m** e **E 566.452,75m**; deste segue com azimute de $82^{\circ}44'06''$ e distância de 55,87m, confrontando com terras de , até atingir o ponto **P2458**, de coordenadas **N 9.692.620,10m** e **E 566.508,17m**; deste segue com azimute de $69^{\circ}11'15''$ e distância de 57,91m, confrontando com terras de , até atingir o ponto **P2459**, de coordenadas **N 9.692.640,68m** e **E 566.562,30m**; deste segue com azimute de $68^{\circ}26'28''$ e distância de 33,81m, confrontando com terras de , até atingir o ponto **P2460**, de coordenadas **N 9.692.653,10m** e **E 566.593,74m**; deste segue com azimute de $69^{\circ}21'43''$ e distância de 25,34m, confrontando com terras de , até atingir o ponto **P2461**, de coordenadas **N 9.692.662,03m** e **E 566.617,45m**; deste segue com azimute de $57^{\circ}17'13''$ e distância de 26,52m, confrontando com terras de , até atingir o ponto **P2462**, de coordenadas **N 9.692.676,36m** e **E 566.639,76m**; deste segue com azimute de $55^{\circ}26'19''$ e distância de 27,90m, confrontando com terras de , até atingir o ponto **P2463**, de coordenadas **N 9.692.692,19m** e **E 566.662,74m**; deste segue com azimute de $54^{\circ}23'19''$ e distância de 25,40m, confrontando com terras de , até atingir o ponto **P2464**, de coordenadas **N 9.692.706,98m** e **E 566.683,39m**; deste segue com azimute de $53^{\circ}40'54''$ e distância de 28,25m, confrontando com terras de , até atingir o ponto **P2465**, de coordenadas **N 9.692.723,71m** e **E 566.706,15m**; deste segue com azimute de $66^{\circ}46'58''$ e distância de 28,33m, confrontando com terras de , até atingir o ponto **P2466**, de coordenadas **N 9.692.734,88m** e **E 566.732,19m**; deste segue com azimute de $119^{\circ}40'07''$ e distância de 26,02m, confrontando com terras de , até atingir o ponto **P2467**, de coordenadas **N 9.692.722,00m** e **E 566.754,80m**; deste segue com azimute de $128^{\circ}48'19''$ e distância de 25,82m, confrontando com terras de , até atingir o ponto **P2468**, de coordenadas **N 9.692.705,82m** e **E 566.774,92m**; deste segue com azimute de $101^{\circ}52'33''$ e distância de 25,80m, confrontando com terras de , até atingir o ponto **P2469**, de coordenadas **N 9.692.700,51m** e **E 566.800,17m**; deste segue com azimute de $97^{\circ}32'14''$ e distância de 26,91m, confrontando com terras de , até atingir o ponto **P2470**, de coordenadas **N 9.692.696,98m** e **E 566.826,85m**; deste segue com azimute de $99^{\circ}51'22''$ e distância de 28,45m, confrontando com terras de , até atingir o ponto **P2471**, de coordenadas **N 9.692.692,11m** e **E 566.854,88m**; deste segue com azimute de $106^{\circ}30'35''$ e distância de 26,64m, confrontando com terras de , até atingir o ponto **P2472**, de coordenadas **N 9.692.684,54m** e **E 566.880,42m**; deste segue com azimute de $109^{\circ}45'30''$ e distância de 25,47m, confrontando com terras de , até atingir o ponto **P2473**, de coordenadas **N 9.692.675,93m** e **E 566.904,39m**; deste segue com azimute de $120^{\circ}39'20''$ e distância de 26,46m, confrontando com terras de , até atingir o ponto **P2474**, de coordenadas **N 9.692.662,44m** e **E 566.927,15m**; deste segue com azimute de $101^{\circ}21'59''$ e distância de 25,83m, confrontando com terras de , até atingir o ponto **P2475**, de coordenadas **N 9.692.657,35m** e **E 566.952,47m**; deste segue com azimute de $302^{\circ}59'51''$ e distância de 20,88m, confrontando com terras de , até atingir o ponto **P2476**, de coordenadas **N 9.692.668,72m** e **E 566.934,96m**; deste segue com azimute de $297^{\circ}41'30''$ e distância de 27,74m, confrontando com terras de , até atingir o ponto **P2477**, de coordenadas **N 9.692.681,61m** e **E 566.910,40m**; deste segue com azimute de $300^{\circ}51'10''$ e distância de 25,54m, confrontando com terras de , até atingir o ponto **P2478**, de coordenadas **N 9.692.694,71m** e **E 566.888,47m**; deste segue com azimute de $291^{\circ}25'33''$ e distância de 26,06m, confrontando com terras de , até atingir o ponto **P2479**, de coordenadas **N 9.692.704,23m** e **E 566.864,21m**; deste segue com azimute de $287^{\circ}43'54''$ e distância de 27,06m, confrontando com terras de , até atingir o ponto **P2480**, de coordenadas **N 9.692.712,47m** e **E 566.838,44m**; deste segue com azimute de $276^{\circ}43'56''$ e distância de 25,51m, confrontando com terras de , até atingir o ponto **P2481**, de coordenadas **N 9.692.715,46m** e **E 566.813,11m**; deste segue com azimute de $271^{\circ}44'14''$ e distância de 27,38m, confrontando com terras de , até atingir o ponto **P2482**, de coordenadas **N 9.692.716,29m** e **E 566.785,74m**; deste segue com azimute de $301^{\circ}00'11''$ e distância de 25,14m, confrontando com terras de , até atingir o ponto **P2483**, de coordenadas **N 9.692.729,24m** e **E 566.764,19m**; deste segue com azimute de $309^{\circ}57'18''$ e distância de 26,94m, confrontando com terras de , até atingir o ponto **P2484**, de coordenadas **N 9.692.746,54m** e **E 566.743,54m**; deste segue com azimute de $319^{\circ}10'41''$ e distância de 25,62m, confrontando com terras de , até atingir o ponto **P2485**, de coordenadas **N 9.692.765,93m** e **E 566.726,79m**; deste segue com azimute de $8^{\circ}33'44''$ e distância de 15,92m, confrontando com terras de , até atingir o ponto **P2486**, de coordenadas **N 9.692.781,67m** e **E 566.729,16m**; deste segue com azimute de $38^{\circ}34'20''$ e distância de 25,45m, confrontando com terras de , até atingir o ponto **P2487**, de coordenadas **N 9.692.801,57m** e **E 566.745,03m**; deste segue com azimute de $40^{\circ}35'03''$ e distância de 25,99m, confrontando com terras de , até atingir o ponto **P2488**, de coordenadas **N 9.692.821,31m** e



PREFEITURA DE SÃO LUÍS

SECRETARIA MUNICIPAL DE GOVERNO

MINUTA DE ANTEPROJETO DE LEI Nº _____ DE _____ DE 2019

E **566.761,94m**; deste segue com azimute de $32^{\circ}18'03''$ e distância de 25,51m, confrontando com terras de , até atingir o ponto **P2489**, de coordenadas N **9.692.842,87m** e E **566.775,57m**; deste segue com azimute de $26^{\circ}01'06''$ e distância de 27,65m, confrontando com terras de , até atingir o ponto **P2490**, de coordenadas N **9.692.867,72m** e E **566.787,70m**; deste segue com azimute de $43^{\circ}06'45''$ e distância de 26,84m, confrontando com terras de , até atingir o ponto **P2491**, de coordenadas N **9.692.887,31m** e E **566.806,04m**; deste segue com azimute de $43^{\circ}19'58''$ e distância de 26,73m, confrontando com terras de , até atingir o ponto **P2492**, de coordenadas N **9.692.906,75m** e E **566.824,38m**; deste segue com azimute de $39^{\circ}04'48''$ e distância de 26,60m, confrontando com terras de , até atingir o ponto **P2493**, de coordenadas N **9.692.927,40m** e E **566.841,15m**; deste segue com azimute de $0^{\circ}00'00''$ e distância de 0,15m, confrontando com terras de , até atingir o ponto **P2494**, de coordenadas N **9.692.927,55m** e E **566.841,15m**; deste segue com azimute de $232^{\circ}40'52''$ e distância de 25,02m, confrontando com terras de , até atingir o ponto **P2495**, de coordenadas N **9.692.912,38m** e E **566.821,25m**; deste segue com azimute de $226^{\circ}34'22''$ e distância de 25,76m, confrontando com terras de , até atingir o ponto **P2496**, de coordenadas N **9.692.894,67m** e E **566.802,54m**; deste segue com azimute de $225^{\circ}02'53''$ e distância de 25,39m, confrontando com terras de , até atingir o ponto **P2497**, de coordenadas N **9.692.876,73m** e E **566.784,57m**; deste segue com azimute de $219^{\circ}30'41''$ e distância de 26,47m, confrontando com terras de , até atingir o ponto **P2498**, de coordenadas N **9.692.856,31m** e E **566.767,73m**; deste segue com azimute de $209^{\circ}22'33''$ e distância de 28,09m, confrontando com terras de , até atingir o ponto **P2499**, de coordenadas N **9.692.831,83m** e E **566.753,95m**; deste segue com azimute de $205^{\circ}33'22''$ e distância de 25,15m, confrontando com terras de , até atingir o ponto **P2500**, de coordenadas N **9.692.809,14m** e E **566.743,10m**; deste segue com azimute de $218^{\circ}56'52''$ e distância de 25,48m, confrontando com terras de , até atingir o ponto **P2501**, de coordenadas N **9.692.789,32m** e E **566.727,08m**; deste segue com azimute de $235^{\circ}27'13''$ e distância de 25,80m, confrontando com terras de , até atingir o ponto **P2502**, de coordenadas N **9.692.774,69m** e E **566.705,83m**; deste segue com azimute de $179^{\circ}39'34''$ e distância de 8,40m, confrontando com terras de , até atingir o ponto **P2503**, de coordenadas N **9.692.766,29m** e E **566.705,88m**; deste segue com azimute de $184^{\circ}26'28''$ e distância de 26,09m, confrontando com terras de , até atingir o ponto **P2504**, de coordenadas N **9.692.740,28m** e E **566.703,86m**; deste segue com azimute de $236^{\circ}19'51''$ e distância de 7,13m, confrontando com terras de , até atingir o ponto **P2505**, de coordenadas N **9.692.736,33m** e E **566.697,93m**; deste segue com azimute de $243^{\circ}53'08''$ e distância de 25,58m, confrontando com terras de , até atingir o ponto **P2506**, de coordenadas N **9.692.725,07m** e E **566.674,96m**; deste segue com azimute de $241^{\circ}17'30''$ e distância de 27,60m, confrontando com terras de , até atingir o ponto **P2507**, de coordenadas N **9.692.711,81m** e E **566.650,76m**; deste segue com azimute de $236^{\circ}35'54''$ e distância de 28,07m, confrontando com terras de , até atingir o ponto **P2508**, de coordenadas N **9.692.696,36m** e E **566.627,33m**; deste segue com azimute de $235^{\circ}41'55''$ e distância de 25,22m, confrontando com terras de , até atingir o ponto **P2509**, de coordenadas N **9.692.682,15m** e E **566.606,49m**; deste segue com azimute de $240^{\circ}55'47''$ e distância de 25,17m, confrontando com terras de , até atingir o ponto **P2510**, de coordenadas N **9.692.669,92m** e E **566.584,49m**; deste segue com azimute de $245^{\circ}09'45''$ e distância de 28,04m, confrontando com terras de , até atingir o ponto **P2511**, de coordenadas N **9.692.658,14m** e E **566.559,04m**; deste segue com azimute de $255^{\circ}19'09''$ e distância de 28,69m, confrontando com terras de , até atingir o ponto **P2512**, de coordenadas N **9.692.650,87m** e E **566.531,29m**; deste segue com azimute de $260^{\circ}54'05''$ e distância de 27,95m, confrontando com terras de , até atingir o ponto **P2513**, de coordenadas N **9.692.646,45m** e E **566.503,69m**; deste segue com azimute de $287^{\circ}25'12''$ e distância de 25,52m, confrontando com terras de , até atingir o ponto **P2514**, de coordenadas N **9.692.654,09m** e E **566.479,34m**; deste segue com azimute de $263^{\circ}17'21''$ e distância de 1,88m, confrontando com terras de , até atingir o ponto **P2515**, de coordenadas N **9.692.653,87m** e E **566.477,47m**; deste segue com azimute de $217^{\circ}47'42''$ e distância de 13,25m, confrontando com terras de , até atingir o ponto **P2516**, de coordenadas N **9.692.643,40m** e E **566.469,35m**; deste segue com azimute de $266^{\circ}54'04''$ e distância de 22,38m, confrontando com terras de , até atingir o ponto **P2517**, de coordenadas N **9.692.642,19m** e E **566.447,00m**; deste segue com azimute de $290^{\circ}28'55''$ e distância de 27,18m, confrontando com terras de , até atingir o ponto **P2518**, de coordenadas N **9.692.651,70m** e E **566.421,54m**; deste segue com azimute de $291^{\circ}59'43''$ e distância de 25,20m, confrontando com terras de , até atingir o ponto **P2519**, de coordenadas N **9.692.661,14m** e E **566.398,17m**; deste segue com azimute de $284^{\circ}37'51''$ e distância de 26,41m, confrontando com terras de , até atingir o ponto **P2520**, de coordenadas N **9.692.667,81m** e E **566.372,62m**; deste segue com azimute de $270^{\circ}30'02''$ e distância de 25,18m, confrontando com terras de , até atingir o ponto **P2521**, de coordenadas N **9.692.668,03m** e E **566.347,44m**; deste segue com azimute de $253^{\circ}33'22''$ e distância de 27,31m, confrontando com terras de , até atingir o ponto **P2522**, de coordenadas N **9.692.660,30m** e E **566.321,25m**; deste segue com azimute de $244^{\circ}49'49''$ e distância de 26,45m, confrontando com terras de , até atingir o ponto **P2523**, de coordenadas N **9.692.649,05m** e E **566.297,31m**; deste segue com azimute de $233^{\circ}07'33''$ e distância de



PREFEITURA DE SÃO LUÍS

SECRETARIA MUNICIPAL DE GOVERNO

MINUTA DE ANTEPROJETO DE LEI Nº _____ DE _____ DE 2019

27,51m, confrontando com terras de , até atingir o ponto **P2524**, de coordenadas **N 9.692.632,54m** e **E 566.275,30m**; deste segue com azimute de $238^{\circ}39'35''$ e distância de 26,11m, confrontando com terras de , até atingir o ponto **P2525**, de coordenadas **N 9.692.618,96m** e **E 566.253,00m**; deste segue com azimute de $251^{\circ}30'49''$ e distância de 31,70m, confrontando com terras de , até atingir o ponto **P2526**, de coordenadas **N 9.692.608,91m** e **E 566.222,94m**; deste segue com azimute de $293^{\circ}33'51''$ e distância de 23,06m, confrontando com terras de , até atingir o ponto **P2527**, de coordenadas **N 9.692.618,13m** e **E 566.201,80m**; deste segue com azimute de $7^{\circ}28'03''$ e distância de 21,16m, confrontando com terras de , até atingir o ponto **P2528**, de coordenadas **N 9.692.639,11m** e **E 566.204,55m**; deste segue com azimute de $313^{\circ}37'45''$ e distância de 25,72m, confrontando com terras de , até atingir o ponto **P2529**, de coordenadas **N 9.692.656,86m** e **E 566.185,93m**; deste segue com azimute de $292^{\circ}16'02''$ e distância de 27,68m, confrontando com terras de , até atingir o ponto **P2530**, de coordenadas **N 9.692.667,35m** e **E 566.160,31m**; deste segue com azimute de $296^{\circ}43'12''$ e distância de 6,54m, confrontando com terras de , até atingir o ponto **P2531**, de coordenadas **N 9.692.670,29m** e **E 566.154,47m**; deste segue com azimute de $320^{\circ}35'26''$ e distância de 25,19m, confrontando com terras de , até atingir o ponto **P2532**, de coordenadas **N 9.692.689,75m** e **E 566.138,48m**; deste segue com azimute de $5^{\circ}33'48''$ e distância de 15,88m, confrontando com terras de , até atingir o ponto **P2533**, de coordenadas **N 9.692.705,56m** e **E 566.140,02m**; deste segue com azimute de $28^{\circ}19'40''$ e distância de 26,03m, confrontando com terras de , até atingir o ponto **P2534**, de coordenadas **N 9.692.728,47m** e **E 566.152,37m**; deste segue com azimute de $5^{\circ}47'47''$ e distância de 25,84m, confrontando com terras de , até atingir o ponto **P2535**, de coordenadas **N 9.692.754,18m** e **E 566.154,98m**; deste segue com azimute de $35^{\circ}22'23''$ e distância de 25,88m, confrontando com terras de , até atingir o ponto **P2536**, de coordenadas **N 9.692.775,28m** e **E 566.169,96m**; deste segue com azimute de $30^{\circ}16'51''$ e distância de 27,47m, confrontando com terras de , até atingir o ponto **P2537**, de coordenadas **N 9.692.799,00m** e **E 566.183,81m**; deste segue com azimute de $15^{\circ}27'25''$ e distância de 26,11m, confrontando com terras de , até atingir o ponto **P2538**, de coordenadas **N 9.692.824,17m** e **E 566.190,77m**; deste segue com azimute de $348^{\circ}38'13''$ e distância de 25,17m, confrontando com terras de , até atingir o ponto **P2539**, de coordenadas **N 9.692.848,85m** e **E 566.185,81m**; deste segue com azimute de $333^{\circ}53'00''$ e distância de 26,26m, confrontando com terras de , até atingir o ponto **P2540**, de coordenadas **N 9.692.872,43m** e **E 566.174,25m**; deste segue com azimute de $327^{\circ}01'40''$ e distância de 25,25m, confrontando com terras de , até atingir o ponto **P2541**, de coordenadas **N 9.692.893,61m** e **E 566.160,51m**; deste segue com azimute de $346^{\circ}14'31''$ e distância de 7,48m, confrontando com terras de , até atingir o ponto **P2542**, de coordenadas **N 9.692.900,88m** e **E 566.158,73m**; deste segue com azimute de $98^{\circ}07'36''$ e distância de 27,02m, confrontando com terras de , até atingir o ponto **P2543**, de coordenadas **N 9.692.897,06m** e **E 566.185,48m**; deste segue com azimute de $79^{\circ}18'40''$ e distância de 25,88m, confrontando com terras de , até atingir o ponto **P2544**, de coordenadas **N 9.692.901,86m** e **E 566.210,91m**; deste segue com azimute de $31^{\circ}56'35''$ e distância de 5,82m, confrontando com terras de , até atingir o ponto **P2545**, de coordenadas **N 9.692.906,80m** e **E 566.213,99m**; deste segue com azimute de $345^{\circ}18'28''$ e distância de 26,06m, confrontando com terras de , até atingir o ponto **P2546**, de coordenadas **N 9.692.932,01m** e **E 566.207,38m**; deste segue com azimute de $328^{\circ}53'01''$ e distância de 25,71m, confrontando com terras de , até atingir o ponto **P2547**, de coordenadas **N 9.692.954,02m** e **E 566.194,10m**; deste segue com azimute de $327^{\circ}12'04''$ e distância de 26,88m, confrontando com terras de , até atingir o ponto **P2548**, de coordenadas **N 9.692.976,62m** e **E 566.179,53m**; deste segue com azimute de $347^{\circ}33'46''$ e distância de 25,12m, confrontando com terras de , até atingir o ponto **P2549**, de coordenadas **N 9.693.001,15m** e **E 566.174,12m**; deste segue com azimute de $349^{\circ}32'57''$ e distância de 25,25m, confrontando com terras de , até atingir o ponto **P2550**, de coordenadas **N 9.693.025,98m** e **E 566.169,54m**; deste segue com azimute de $343^{\circ}10'29''$ e distância de 4,39m, confrontando com terras de , até atingir o ponto **P2551**, de coordenadas **N 9.693.030,18m** e **E 566.168,27m**; deste segue com azimute de $44^{\circ}48'42''$ e distância de 25,81m, confrontando com terras de , até atingir o ponto **P2552**, de coordenadas **N 9.693.048,49m** e **E 566.186,46m**; deste segue com azimute de $353^{\circ}06'13''$ e distância de 19,57m, confrontando com terras de , até atingir o ponto **P2553**, de coordenadas **N 9.693.067,92m** e **E 566.184,11m**; deste segue com azimute de $103^{\circ}28'15''$ e distância de 27,04m, confrontando com terras de , até atingir o ponto **P2554**, de coordenadas **N 9.693.061,62m** e **E 566.210,41m**; deste segue com azimute de $86^{\circ}37'26''$ e distância de 28,02m, confrontando com terras de , até atingir o ponto **P2555**, de coordenadas **N 9.693.063,27m** e **E 566.238,38m**; deste segue com azimute de $33^{\circ}02'35''$ e distância de 25,53m, confrontando com terras de , até atingir o ponto **P2556**, de coordenadas **N 9.693.084,67m** e **E 566.252,30m**; deste segue com azimute de $341^{\circ}57'09''$ e distância de 27,15m, confrontando com terras de , até atingir o ponto **P2557**, de coordenadas **N 9.693.110,48m** e **E 566.243,89m**; deste segue com azimute de $326^{\circ}46'42''$ e distância de 27,12m, confrontando com terras de , até atingir o ponto **P2558**, de coordenadas **N 9.693.133,17m** e **E 566.229,03m**; deste segue com azimute de $320^{\circ}48'27''$ e distância de 29,56m, confrontando com terras de , até atingir o ponto **P2559**, de coordenadas **N 9.693.156,08m** e **E 566.210,35m**; deste segue com



PREFEITURA DE SÃO LUÍS

SECRETARIA MUNICIPAL DE GOVERNO

MINUTA DE ANTEPROJETO DE LEI Nº _____ DE _____ DE 2019

azimute de 56°54'54" e distância de 25,72m, confrontando com terras de , até atingir o ponto **P2560**, de coordenadas **N 9.693.170,12m** e **E 566.231,90m**; deste segue com azimute de 68°12'39" e distância de 26,27m, confrontando com terras de , até atingir o ponto **P2561**, de coordenadas **N 9.693.179,87m** e **E 566.256,29m**; deste segue com azimute de 55°38'17" e distância de 17,74m, confrontando com terras de , até atingir o ponto **P2562**, de coordenadas **N 9.693.189,88m** e **E 566.270,93m**; deste segue com azimute de 20°09'20" e distância de 26,96m, confrontando com terras de , até atingir o ponto **P2563**, de coordenadas **N 9.693.215,19m** e **E 566.280,22m**; deste segue com azimute de 12°37'38" e distância de 27,72m, confrontando com terras de , até atingir o ponto **P2564**, de coordenadas **N 9.693.242,24m** e **E 566.286,28m**; deste segue com azimute de 1°39'31" e distância de 25,57m, confrontando com terras de , até atingir o ponto **P2565**, de coordenadas **N 9.693.267,80m** e **E 566.287,02m**; deste segue com azimute de 331°40'48" e distância de 26,43m, confrontando com terras de , até atingir o ponto **P2566**, de coordenadas **N 9.693.291,07m** e **E 566.274,48m**; deste segue com azimute de 331°20'40" e distância de 27,21m, confrontando com terras de , até atingir o ponto **P2567**, de coordenadas **N 9.693.314,95m** e **E 566.261,43m**; deste segue com azimute de 332°19'19" e distância de 26,03m, confrontando com terras de , até atingir o ponto **P2568**, de coordenadas **N 9.693.338,00m** e **E 566.249,34m**; deste segue com azimute de 332°39'17" e distância de 2,29m, confrontando com terras de , até atingir o ponto **P2569**, de coordenadas **N 9.693.340,03m** e **E 566.248,29m**; deste segue com azimute de 52°19'58" e distância de 25,43m, confrontando com terras de , até atingir o ponto **P2570**, de coordenadas **N 9.693.355,57m** e **E 566.268,42m**; deste segue com azimute de 63°46'44" e distância de 21,59m, confrontando com terras de , até atingir o ponto **P2571**, de coordenadas **N 9.693.365,11m** e **E 566.287,79m**; deste segue com azimute de 80°42'10" e distância de 27,36m, confrontando com terras de , até atingir o ponto **P2572**, de coordenadas **N 9.693.369,53m** e **E 566.314,79m**; deste segue com azimute de 80°59'35" e distância de 13,67m, confrontando com terras de , até atingir o ponto **P2573**, de coordenadas **N 9.693.371,67m** e **E 566.328,29m**; deste segue com azimute de 306°10'39" e distância de 25,50m, confrontando com terras de , até atingir o ponto **P2574**, de coordenadas **N 9.693.386,72m** e **E 566.307,71m**; deste segue com azimute de 314°12'57" e distância de 9,81m, confrontando com terras de , até atingir o ponto **P2575**, de coordenadas **N 9.693.393,56m** e **E 566.300,68m**; deste segue com azimute de 73°47'25" e distância de 25,00m, confrontando com terras de , até atingir o ponto **P2576**, de coordenadas **N 9.693.400,54m** e **E 566.324,69m**; deste segue com azimute de 75°20'16" e distância de 14,66m, confrontando com terras de , até atingir o ponto **P2577**, de coordenadas **N 9.693.404,25m** e **E 566.338,87m**; deste segue com azimute de 49°59'02" e distância de 25,80m, confrontando com terras de , até atingir o ponto **P2578**, de coordenadas **N 9.693.420,84m** e **E 566.358,63m**; deste segue com azimute de 37°37'38" e distância de 25,13m, confrontando com terras de , até atingir o ponto **P2579**, de coordenadas **N 9.693.440,74m** e **E 566.373,97m**; deste segue com azimute de 29°45'53" e distância de 28,36m, confrontando com terras de , até atingir o ponto **P2580**, de coordenadas **N 9.693.465,36m** e **E 566.388,05m**; deste segue com azimute de 1°47'57" e distância de 25,80m, confrontando com terras de , até atingir o ponto **P2581**, de coordenadas **N 9.693.491,15m** e **E 566.388,86m**; deste segue com azimute de 293°06'18" e distância de 28,08m, confrontando com terras de , até atingir o ponto **P2582**, de coordenadas **N 9.693.502,17m** e **E 566.363,03m**; deste segue com azimute de 304°11'40" e distância de 26,78m, confrontando com terras de , até atingir o ponto **P2583**, de coordenadas **N 9.693.517,22m** e **E 566.340,88m**; deste segue com azimute de 314°45'11" e distância de 14,74m, confrontando com terras de , até atingir o ponto **P2584**, de coordenadas **N 9.693.527,60m** e **E 566.330,41m**; deste segue com azimute de 79°39'46" e distância de 25,08m, confrontando com terras de , até atingir o ponto **P2585**, de coordenadas **N 9.693.532,10m** e **E 566.355,08m**; deste segue com azimute de 92°01'47" e distância de 25,13m, confrontando com terras de , até atingir o ponto **P2586**, de coordenadas **N 9.693.531,21m** e **E 566.380,19m**; deste segue com azimute de 88°39'34" e distância de 25,65m, confrontando com terras de , até atingir o ponto **P2587**, de coordenadas **N 9.693.531,81m** e **E 566.405,83m**; deste segue com azimute de 62°07'33" e distância de 15,46m, confrontando com terras de , até atingir o ponto **P2588**, de coordenadas **N 9.693.539,04m** e **E 566.419,50m**; deste segue com azimute de 334°26'55" e distância de 26,80m, confrontando com terras de , até atingir o ponto **P2589**, de coordenadas **N 9.693.563,22m** e **E 566.407,94m**; deste segue com azimute de 307°47'57" e distância de 26,51m, confrontando com terras de , até atingir o ponto **P2590**, de coordenadas **N 9.693.579,47m** e **E 566.386,99m**; deste segue com azimute de 301°23'36" e distância de 27,89m, confrontando com terras de , até atingir o ponto **P2591**, de coordenadas **N 9.693.594,00m** e **E 566.363,18m**; deste segue com azimute de 306°54'31" e distância de 26,58m, confrontando com terras de , até atingir o ponto **P2592**, de coordenadas **N 9.693.609,96m** e **E 566.341,93m**; deste segue com azimute de 301°12'57" e distância de 22,23m, confrontando com terras de , até atingir o ponto **P2593**, de coordenadas **N 9.693.621,48m** e **E 566.322,92m**; deste segue com azimute de 13°41'08" e distância de 24,98m, confrontando com terras de , até atingir o ponto **P2594**, de coordenadas **N 9.693.645,75m** e **E 566.328,83m**; deste segue com azimute de 96°45'02" e distância de 28,07m, confrontando com terras de , até atingir o ponto **P2595**, de coordenadas **N 9.693.642,45m** e **E 566.356,71m**; deste



PREFEITURA DE SÃO LUÍS

SECRETARIA MUNICIPAL DE GOVERNO

MINUTA DE ANTEPROJETO DE LEI Nº _____ DE _____ DE 2019

segue com azimute de $102^{\circ}36'37''$ e distância de 27,48m, confrontando com terras de , até atingir o ponto **P2596**, de coordenadas **N 9.693.636,45m** e **E 566.383,53m**; deste segue com azimute de $84^{\circ}35'56''$ e distância de 10,09m, confrontando com terras de , até atingir o ponto **P2597**, de coordenadas **N 9.693.637,40m** e **E 566.393,58m**; deste segue com azimute de $322^{\circ}34'04''$ e distância de 25,07m, confrontando com terras de , até atingir o ponto **P2598**, de coordenadas **N 9.693.657,31m** e **E 566.378,34m**; deste segue com azimute de $303^{\circ}56'14''$ e distância de 26,98m, confrontando com terras de , até atingir o ponto **P2599**, de coordenadas **N 9.693.672,37m** e **E 566.355,96m**; deste segue com azimute de $296^{\circ}11'59''$ e distância de 25,96m, confrontando com terras de , até atingir o ponto **P2600**, de coordenadas **N 9.693.683,83m** e **E 566.332,67m**; deste segue com azimute de $301^{\circ}15'48''$ e distância de 26,26m, confrontando com terras de , até atingir o ponto **P2601**, de coordenadas **N 9.693.697,46m** e **E 566.310,22m**; deste segue com azimute de $296^{\circ}44'05''$ e distância de 1,51m, confrontando com terras de , até atingir o ponto **P2602**, de coordenadas **N 9.693.698,14m** e **E 566.308,87m**; deste segue com azimute de $30^{\circ}44'14''$ e distância de 13,40m, confrontando com terras de , até atingir o ponto **P2603**, de coordenadas **N 9.693.709,66m** e **E 566.315,72m**; deste segue com azimute de $67^{\circ}13'35''$ e distância de 26,38m, confrontando com terras de , até atingir o ponto **P2604**, de coordenadas **N 9.693.719,87m** e **E 566.340,04m**; deste segue com azimute de $55^{\circ}33'39''$ e distância de 23,77m, confrontando com terras de , até atingir o ponto **P2605**, de coordenadas **N 9.693.733,31m** e **E 566.359,64m**; deste segue com azimute de $8^{\circ}11'49''$ e distância de 26,72m, confrontando com terras de , até atingir o ponto **P2606**, de coordenadas **N 9.693.759,76m** e **E 566.363,45m**; deste segue com azimute de $353^{\circ}37'12''$ e distância de 27,09m, confrontando com terras de , até atingir o ponto **P2607**, de coordenadas **N 9.693.786,68m** e **E 566.360,44m**; deste segue com azimute de $349^{\circ}43'30''$ e distância de 26,07m, confrontando com terras de , até atingir o ponto **P2608**, de coordenadas **N 9.693.812,33m** e **E 566.355,79m**; deste segue com azimute de $344^{\circ}25'31''$ e distância de 25,48m, confrontando com terras de , até atingir o ponto **P2609**, de coordenadas **N 9.693.836,87m** e **E 566.348,95m**; deste segue com azimute de $353^{\circ}49'41''$ e distância de 13,58m, confrontando com terras de , até atingir o ponto **P2610**, de coordenadas **N 9.693.850,37m** e **E 566.347,49m**; deste segue com azimute de $28^{\circ}31'15''$ e distância de 25,55m, confrontando com terras de , até atingir o ponto **P2611**, de coordenadas **N 9.693.872,82m** e **E 566.359,69m**; deste segue com azimute de $39^{\circ}41'57''$ e distância de 26,25m, confrontando com terras de , até atingir o ponto **P2612**, de coordenadas **N 9.693.893,02m** e **E 566.376,46m**; deste segue com azimute de $28^{\circ}24'03''$ e distância de 23,74m, confrontando com terras de , até atingir o ponto **P2613**, de coordenadas **N 9.693.913,90m** e **E 566.387,75m**; deste segue com azimute de $100^{\circ}06'41''$ e distância de 25,12m, confrontando com terras de , até atingir o ponto **P2614**, de coordenadas **N 9.693.909,49m** e **E 566.412,48m**; deste segue com azimute de $154^{\circ}38'13''$ e distância de 25,59m, confrontando com terras de , até atingir o ponto **P2615**, de coordenadas **N 9.693.886,37m** e **E 566.423,44m**; deste segue com azimute de $129^{\circ}35'30''$ e distância de 25,73m, confrontando com terras de , até atingir o ponto **P2616**, de coordenadas **N 9.693.869,97m** e **E 566.443,27m**; deste segue com azimute de $127^{\circ}58'44''$ e distância de 28,00m, confrontando com terras de , até atingir o ponto **P2617**, de coordenadas **N 9.693.852,74m** e **E 566.465,34m**; deste segue com azimute de $126^{\circ}05'47''$ e distância de 26,95m, confrontando com terras de , até atingir o ponto **P2618**, de coordenadas **N 9.693.836,86m** e **E 566.487,12m**; deste segue com azimute de $113^{\circ}02'48''$ e distância de 27,18m, confrontando com terras de , até atingir o ponto **P2619**, de coordenadas **N 9.693.826,22m** e **E 566.512,13m**; deste segue com azimute de $100^{\circ}16'14''$ e distância de 6,39m, confrontando com terras de , até atingir o ponto **P2620**, de coordenadas **N 9.693.825,08m** e **E 566.518,42m**; deste segue com azimute de $0^{\circ}09'09''$ e distância de 26,39m, confrontando com terras de , até atingir o ponto **P2621**, de coordenadas **N 9.693.851,47m** e **E 566.518,49m**; deste segue com azimute de $4^{\circ}23'30''$ e distância de 6,01m, confrontando com terras de , até atingir o ponto **P2622**, de coordenadas **N 9.693.857,46m** e **E 566.518,95m**; deste segue com azimute de $83^{\circ}49'19''$ e distância de 26,48m, confrontando com terras de , até atingir o ponto **P2623**, de coordenadas **N 9.693.860,31m** e **E 566.545,28m**; deste segue com azimute de $95^{\circ}00'38''$ e distância de 25,65m, confrontando com terras de , até atingir o ponto **P2624**, de coordenadas **N 9.693.858,07m** e **E 566.570,83m**; deste segue com azimute de $112^{\circ}37'00''$ e distância de 27,67m, confrontando com terras de , até atingir o ponto **P2625**, de coordenadas **N 9.693.847,43m** e **E 566.596,37m**; deste segue com azimute de $111^{\circ}09'14''$ e distância de 28,26m, confrontando com terras de , até atingir o ponto **P2626**, de coordenadas **N 9.693.837,23m** e **E 566.622,73m**; deste segue com azimute de $114^{\circ}44'24''$ e distância de 14,60m, confrontando com terras de , até atingir o ponto **P2627**, de coordenadas **N 9.693.831,12m** e **E 566.635,99m**; deste segue com azimute de $40^{\circ}00'47''$ e distância de 27,25m, confrontando com terras de , até atingir o ponto **P2628**, de coordenadas **N 9.693.851,99m** e **E 566.653,51m**; deste segue com azimute de $61^{\circ}21'30''$ e distância de 25,06m, confrontando com terras de , até atingir o ponto **P2629**, de coordenadas **N 9.693.864,00m** e **E 566.675,50m**; deste segue com azimute de $71^{\circ}02'07''$ e distância de 27,69m, confrontando com terras de , até atingir o ponto **P2630**, de coordenadas **N 9.693.873,00m** e **E 566.701,69m**; deste segue com azimute de $50^{\circ}35'15''$ e distância de 25,77m, confrontando com terras de , até atingir o ponto **P2631**, de coordenadas **N 9.693.889,36m** e



PREFEITURA DE SÃO LUÍS

SECRETARIA MUNICIPAL DE GOVERNO

MINUTA DE ANTEPROJETO DE LEI Nº _____ DE _____ DE 2019

E **566.721,60m**; deste segue com azimute de $36^{\circ}57'08''$ e distância de 25,65m, confrontando com terras de , até atingir o ponto **P2632**, de coordenadas N **9.693.909,86m** e E **566.737,02m**; deste segue com azimute de $32^{\circ}07'07''$ e distância de 26,33m, confrontando com terras de , até atingir o ponto **P2633**, de coordenadas N **9.693.932,16m** e E **566.751,02m**; deste segue com azimute de $19^{\circ}18'40''$ e distância de 26,03m, confrontando com terras de , até atingir o ponto **P2634**, de coordenadas N **9.693.956,73m** e E **566.759,63m**; deste segue com azimute de $16^{\circ}40'01''$ e distância de 25,57m, confrontando com terras de , até atingir o ponto **P2635**, de coordenadas N **9.693.981,22m** e E **566.766,96m**; deste segue com azimute de $27^{\circ}58'18''$ e distância de 6,10m, confrontando com terras de , até atingir o ponto **P2636**, de coordenadas N **9.693.986,61m** e E **566.769,82m**; deste segue com azimute de $42^{\circ}41'29''$ e distância de 25,94m, confrontando com terras de , até atingir o ponto **P2637**, de coordenadas N **9.694.005,68m** e E **566.787,41m**; deste segue com azimute de $42^{\circ}09'03''$ e distância de 25,32m, confrontando com terras de , até atingir o ponto **P2638**, de coordenadas N **9.694.024,45m** e E **566.804,40m**; deste segue com azimute de $52^{\circ}33'53''$ e distância de 26,30m, confrontando com terras de , até atingir o ponto **P2639**, de coordenadas N **9.694.040,43m** e E **566.825,29m**; deste segue com azimute de $51^{\circ}55'08''$ e distância de 25,19m, confrontando com terras de , até atingir o ponto **P2640**, de coordenadas N **9.694.055,97m** e E **566.845,12m**; deste segue com azimute de $53^{\circ}40'44''$ e distância de 26,10m, confrontando com terras de , até atingir o ponto **P2641**, de coordenadas N **9.694.071,43m** e E **566.866,15m**; deste segue com azimute de $45^{\circ}15'46''$ e distância de 27,19m, confrontando com terras de , até atingir o ponto **P2642**, de coordenadas N **9.694.090,57m** e E **566.885,46m**; deste segue com azimute de $59^{\circ}42'56''$ e distância de 25,30m, confrontando com terras de , até atingir o ponto **P2643**, de coordenadas N **9.694.103,33m** e E **566.907,31m**; deste segue com azimute de $54^{\circ}24'20''$ e distância de 26,05m, confrontando com terras de , até atingir o ponto **P2644**, de coordenadas N **9.694.118,49m** e E **566.928,49m**; deste segue com azimute de $33^{\circ}19'55''$ e distância de 25,88m, confrontando com terras de , até atingir o ponto **P2645**, de coordenadas N **9.694.140,12m** e E **566.942,71m**; deste segue com azimute de $18^{\circ}25'22''$ e distância de 25,82m, confrontando com terras de , até atingir o ponto **P2646**, de coordenadas N **9.694.164,61m** e E **566.950,87m**; deste segue com azimute de $20^{\circ}43'50''$ e distância de 17,06m, confrontando com terras de , até atingir o ponto **P2647**, de coordenadas N **9.694.180,56m** e E **566.956,91m**; deste segue com azimute de $40^{\circ}15'02''$ e distância de 26,07m, confrontando com terras de , até atingir o ponto **P2648**, de coordenadas N **9.694.200,46m** e E **566.973,75m**; deste segue com azimute de $43^{\circ}16'50''$ e distância de 25,99m, confrontando com terras de , até atingir o ponto **P2649**, de coordenadas N **9.694.219,37m** e E **566.991,57m**; deste segue com azimute de $31^{\circ}22'27''$ e distância de 28,05m, confrontando com terras de , até atingir o ponto **P2650**, de coordenadas N **9.694.243,32m** e E **567.006,17m**; deste segue com azimute de $22^{\circ}17'42''$ e distância de 25,25m, confrontando com terras de , até atingir o ponto **P2651**, de coordenadas N **9.694.266,69m** e E **567.015,75m**; deste segue com azimute de $21^{\circ}34'37''$ e distância de 25,85m, confrontando com terras de , até atingir o ponto **P2652**, de coordenadas N **9.694.290,72m** e E **567.025,26m**; deste segue com azimute de $329^{\circ}24'33''$ e distância de 26,26m, confrontando com terras de , até atingir o ponto **P2653**, de coordenadas N **9.694.313,33m** e E **567.011,89m**; deste segue com azimute de $341^{\circ}01'28''$ e distância de 27,69m, confrontando com terras de , até atingir o ponto **P2654**, de coordenadas N **9.694.339,52m** e E **567.002,89m**; deste segue com azimute de $344^{\circ}57'43''$ e distância de 26,34m, confrontando com terras de , até atingir o ponto **P2655**, de coordenadas N **9.694.364,95m** e E **566.996,05m**; deste segue com azimute de $355^{\circ}41'14''$ e distância de 5,79m, confrontando com terras de , até atingir o ponto **P2656**, de coordenadas N **9.694.370,72m** e E **566.995,62m**; deste segue com azimute de $326^{\circ}14'20''$ e distância de 27,01m, confrontando com terras de , até atingir o ponto **P2657**, de coordenadas N **9.694.393,18m** e E **566.980,61m**; deste segue com azimute de $327^{\circ}23'07''$ e distância de 27,02m, confrontando com terras de , até atingir o ponto **P2658**, de coordenadas N **9.694.415,94m** e E **566.966,05m**; deste segue com azimute de $346^{\circ}48'44''$ e distância de 13,33m, confrontando com terras de , até atingir o ponto **P2659**, de coordenadas N **9.694.428,92m** e E **566.963,00m**; deste segue com azimute de $356^{\circ}18'30''$ e distância de 25,77m, confrontando com terras de , até atingir o ponto **P2660**, de coordenadas N **9.694.454,64m** e E **566.961,35m**; deste segue com azimute de $12^{\circ}37'21''$ e distância de 27,41m, confrontando com terras de , até atingir o ponto **P2661**, de coordenadas N **9.694.481,38m** e E **566.967,33m**; deste segue com azimute de $21^{\circ}19'37''$ e distância de 25,73m, confrontando com terras de , até atingir o ponto **P2662**, de coordenadas N **9.694.505,35m** e E **566.976,69m**; deste segue com azimute de $33^{\circ}30'08''$ e distância de 28,36m, confrontando com terras de , até atingir o ponto **P2663**, de coordenadas N **9.694.528,99m** e E **566.992,34m**; deste segue com azimute de $42^{\circ}25'27''$ e distância de 26,74m, confrontando com terras de , até atingir o ponto **P2664**, de coordenadas N **9.694.548,73m** e E **567.010,39m**; deste segue com azimute de $49^{\circ}13'49''$ e distância de 27,58m, confrontando com terras de , até atingir o ponto **P2665**, de coordenadas N **9.694.566,74m** e E **567.031,27m**; deste segue com azimute de $24^{\circ}08'35''$ e distância de 25,44m, confrontando com terras de , até atingir o ponto **P2666**, de coordenadas N **9.694.589,96m** e E **567.041,68m**; deste segue com azimute de $25^{\circ}04'59''$ e distância de 25,96m, confrontando com terras de , até atingir o ponto **P2667**, de coordenadas N **9.694.613,47m** e E **567.052,68m**; deste segue com azimute



PREFEITURA DE SÃO LUÍS

SECRETARIA MUNICIPAL DE GOVERNO

MINUTA DE ANTEPROJETO DE LEI Nº _____ DE _____ DE 2019

de 47°22'00" e distância de 28,80m, confrontando com terras de , até atingir o ponto **P2668**, de coordenadas N **9.694.632,97m** e E **567.073,87m**; deste segue com azimute de 49°44'10" e distância de 25,20m, confrontando com terras de , até atingir o ponto **P2669**, de coordenadas N **9.694.649,26m** e E **567.093,10m**; deste segue com azimute de 45°02'01" e distância de 25,81m, confrontando com terras de , até atingir o ponto **P2670**, de coordenadas N **9.694.667,51m** e E **567.111,37m**; deste segue com azimute de 52°49'04" e distância de 26,87m, confrontando com terras de , até atingir o ponto **P2671**, de coordenadas N **9.694.683,74m** e E **567.132,77m**; deste segue com azimute de 17°14'41" e distância de 10,40m, confrontando com terras de , até atingir o ponto **P2672**, de coordenadas N **9.694.693,67m** e E **567.135,85m**; deste segue com azimute de 125°17'38" e distância de 26,76m, confrontando com terras de , até atingir o ponto **P2673**, de coordenadas N **9.694.678,21m** e E **567.157,69m**; deste segue com azimute de 126°45'52" e distância de 26,06m, confrontando com terras de , até atingir o ponto **P2674**, de coordenadas N **9.694.662,61m** e E **567.178,57m**; deste segue com azimute de 112°31'00" e distância de 26,03m, confrontando com terras de , até atingir o ponto **P2675**, de coordenadas N **9.694.652,64m** e E **567.202,62m**; deste segue com azimute de 100°23'14" e distância de 24,96m, confrontando com terras de , até atingir o ponto **P2676**, de coordenadas N **9.694.648,14m** e E **567.227,17m**; deste segue com azimute de 344°45'16" e distância de 25,75m, confrontando com terras de , até atingir o ponto **P2677**, de coordenadas N **9.694.672,98m** e E **567.220,40m**; deste segue com azimute de 310°59'19" e distância de 25,87m, confrontando com terras de , até atingir o ponto **P2678**, de coordenadas N **9.694.689,95m** e E **567.200,87m**; deste segue com azimute de 314°01'36" e distância de 25,40m, confrontando com terras de , até atingir o ponto **P2679**, de coordenadas N **9.694.707,60m** e E **567.182,61m**; deste segue com azimute de 336°13'05" e distância de 2,85m, confrontando com terras de , até atingir o ponto **P2680**, de coordenadas N **9.694.710,21m** e E **567.181,46m**; deste segue com azimute de 29°05'18" e distância de 26,51m, confrontando com terras de , até atingir o ponto **P2681**, de coordenadas N **9.694.733,38m** e E **567.194,35m**; deste segue com azimute de 45°26'14" e distância de 26,86m, confrontando com terras de , até atingir o ponto **P2682**, de coordenadas N **9.694.752,23m** e E **567.213,49m**; deste segue com azimute de 51°35'08" e distância de 26,64m, confrontando com terras de , até atingir o ponto **P2683**, de coordenadas N **9.694.768,78m** e E **567.234,36m**; deste segue com azimute de 72°15'58" e distância de 25,84m, confrontando com terras de , até atingir o ponto **P2684**, de coordenadas N **9.694.776,65m** e E **567.258,97m**; deste segue com azimute de 101°07'26" e distância de 24,10m, confrontando com terras de , até atingir o ponto **P2685**, de coordenadas N **9.694.772,00m** e E **567.282,62m**; deste segue com azimute de 357°05'43" e distância de 25,65m, confrontando com terras de , até atingir o ponto **P2686**, de coordenadas N **9.694.797,62m** e E **567.281,32m**; deste segue com azimute de 15°26'03" e distância de 25,55m, confrontando com terras de , até atingir o ponto **P2687**, de coordenadas N **9.694.822,25m** e E **567.288,12m**; deste segue com azimute de 46°20'13" e distância de 26,67m, confrontando com terras de , até atingir o ponto **P2688**, de coordenadas N **9.694.840,66m** e E **567.307,41m**; deste segue com azimute de 43°20'40" e distância de 25,70m, confrontando com terras de , até atingir o ponto **P2689**, de coordenadas N **9.694.859,35m** e E **567.325,05m**; deste segue com azimute de 42°28'27" e distância de 25,35m, confrontando com terras de , até atingir o ponto **P2690**, de coordenadas N **9.694.878,05m** e E **567.342,17m**; deste segue com azimute de 52°17'37" e distância de 25,06m, confrontando com terras de , até atingir o ponto **P2691**, de coordenadas N **9.694.893,38m** e E **567.362,00m**; deste segue com azimute de 93°39'03" e distância de 5,34m, confrontando com terras de , até atingir o ponto **P2692**, de coordenadas N **9.694.893,04m** e E **567.367,33m**; deste segue com azimute de 117°10'03" e distância de 25,95m, confrontando com terras de , até atingir o ponto **P2693**, de coordenadas N **9.694.881,19m** e E **567.390,42m**; deste segue com azimute de 126°28'06" e distância de 25,12m, confrontando com terras de , até atingir o ponto **P2694**, de coordenadas N **9.694.866,26m** e E **567.410,62m**; deste segue com azimute de 130°00'41" e distância de 25,69m, confrontando com terras de , até atingir o ponto **P2695**, de coordenadas N **9.694.849,74m** e E **567.430,30m**; deste segue com azimute de 130°47'05" e distância de 25,40m, confrontando com terras de , até atingir o ponto **P2696**, de coordenadas N **9.694.833,15m** e E **567.449,53m**; deste segue com azimute de 103°35'41" e distância de 25,19m, confrontando com terras de , até atingir o ponto **P2697**, de coordenadas N **9.694.827,23m** e E **567.474,01m**; deste segue com azimute de 76°26'33" e distância de 25,25m, confrontando com terras de , até atingir o ponto **P2698**, de coordenadas N **9.694.833,15m** e E **567.498,56m**; deste segue com azimute de 20°34'19" e distância de 25,36m, confrontando com terras de , até atingir o ponto **P2699**, de coordenadas N **9.694.856,89m** e E **567.507,47m**; deste segue com azimute de 33°27'09" e distância de 25,43m, confrontando com terras de , até atingir o ponto **P2700**, de coordenadas N **9.694.878,11m** e E **567.521,49m**; deste segue com azimute de 38°50'46" e distância de 27,37m, confrontando com terras de , até atingir o ponto **P2701**, de coordenadas N **9.694.899,43m** e E **567.538,66m**; deste segue com azimute de 41°00'12" e distância de 25,06m, confrontando com terras de , até atingir o ponto **P2702**, de coordenadas N **9.694.918,34m** e E **567.555,10m**; deste segue com azimute de 34°42'02" e distância de 26,74m, confrontando com terras de , até atingir o ponto **P2703**, de coordenadas N **9.694.940,32m** e E **567.570,32m**; deste



PREFEITURA DE SÃO LUÍS

SECRETARIA MUNICIPAL DE GOVERNO

MINUTA DE ANTEPROJETO DE LEI Nº _____ DE _____ DE 2019

segue com azimute de 22°57'52" e distância de 25,71m, confrontando com terras de , até atingir o ponto **P2704**, de coordenadas **N 9.694.963,99m** e **E 567.580,35m**; deste segue com azimute de 14°15'25" e distância de 25,18m, confrontando com terras de , até atingir o ponto **P2705**, de coordenadas **N 9.694.988,39m** e **E 567.586,55m**; deste segue com azimute de 9°41'41" e distância de 7,30m, confrontando com terras de , até atingir o ponto **P2706**, de coordenadas **N 9.694.995,59m** e **E 567.587,78m**; deste segue com azimute de 40°38'05" e distância de 25,92m, confrontando com terras de , até atingir o ponto **P2707**, de coordenadas **N 9.695.015,26m** e **E 567.604,66m**; deste segue com azimute de 47°39'11" e distância de 25,21m, confrontando com terras de , até atingir o ponto **P2708**, de coordenadas **N 9.695.032,24m** e **E 567.623,29m**; deste segue com azimute de 39°03'48" e distância de 25,71m, confrontando com terras de , até atingir o ponto **P2709**, de coordenadas **N 9.695.052,20m** e **E 567.639,49m**; deste segue com azimute de 38°27'00" e distância de 25,10m, confrontando com terras de , até atingir o ponto **P2710**, de coordenadas **N 9.695.071,86m** e **E 567.655,10m**; deste segue com azimute de 43°20'12" e distância de 13,89m, confrontando com terras de , até atingir o ponto **P2711**, de coordenadas **N 9.695.081,96m** e **E 567.664,63m**; deste segue com azimute de 329°40'41" e distância de 25,25m, confrontando com terras de , até atingir o ponto **P2712**, de coordenadas **N 9.695.103,76m** e **E 567.651,88m**; deste segue com azimute de 319°59'35" e distância de 25,51m, confrontando com terras de , até atingir o ponto **P2713**, de coordenadas **N 9.695.123,30m** e **E 567.635,48m**; deste segue com azimute de 323°01'03" e distância de 25,40m, confrontando com terras de , até atingir o ponto **P2714**, de coordenadas **N 9.695.143,59m** e **E 567.620,20m**; deste segue com azimute de 343°55'39" e distância de 26,62m, confrontando com terras de , até atingir o ponto **P2715**, de coordenadas **N 9.695.169,17m** e **E 567.612,83m**; deste segue com azimute de 64°25'46" e distância de 25,51m, confrontando com terras de , até atingir o ponto **P2716**, de coordenadas **N 9.695.180,18m** e **E 567.635,84m**; deste segue com azimute de 93°11'17" e distância de 27,87m, confrontando com terras de , até atingir o ponto **P2717**, de coordenadas **N 9.695.178,63m** e **E 567.663,67m**; deste segue com azimute de 118°23'05" e distância de 26,34m, confrontando com terras de , até atingir o ponto **P2718**, de coordenadas **N 9.695.166,11m** e **E 567.686,84m**; deste segue com azimute de 106°20'15" e distância de 17,45m, confrontando com terras de , até atingir o ponto **P2719**, de coordenadas **N 9.695.161,20m** e **E 567.703,59m**; deste segue com azimute de 339°57'35" e distância de 25,62m, confrontando com terras de , até atingir o ponto **P2720**, de coordenadas **N 9.695.185,27m** e **E 567.694,81m**; deste segue com azimute de 330°59'23" e distância de 26,31m, confrontando com terras de , até atingir o ponto **P2721**, de coordenadas **N 9.695.208,28m** e **E 567.682,05m**; deste segue com azimute de 345°18'05" e distância de 10,29m, confrontando com terras de , até atingir o ponto **P2722**, de coordenadas **N 9.695.218,23m** e **E 567.679,44m**; deste segue com azimute de 22°15'39" e distância de 28,01m, confrontando com terras de , até atingir o ponto **P2723**, de coordenadas **N 9.695.244,15m** e **E 567.690,05m**; deste segue com azimute de 20°55'01" e distância de 26,22m, confrontando com terras de , até atingir o ponto **P2724**, de coordenadas **N 9.695.268,64m** e **E 567.699,41m**; deste segue com azimute de 75°04'49" e distância de 25,32m, confrontando com terras de , até atingir o ponto **P2725**, de coordenadas **N 9.695.275,16m** e **E 567.723,88m**; deste segue com azimute de 90°48'32" e distância de 25,49m, confrontando com terras de , até atingir o ponto **P2726**, de coordenadas **N 9.695.274,80m** e **E 567.749,37m**; deste segue com azimute de 76°01'17" e distância de 7,33m, confrontando com terras de , até atingir o ponto **P2727**, de coordenadas **N 9.695.276,57m** e **E 567.756,48m**; deste segue com azimute de 326°29'08" e distância de 24,43m, confrontando com terras de , até atingir o ponto **P2728**, de coordenadas **N 9.695.296,94m** e **E 567.742,99m**; deste segue com azimute de 52°55'52" e distância de 21,32m, confrontando com terras de , até atingir o ponto **P2729**, de coordenadas **N 9.695.309,79m** e **E 567.760,00m**; deste segue com azimute de 332°16'24" e distância de 25,15m, confrontando com terras de , até atingir o ponto **P2730**, de coordenadas **N 9.695.332,05m** e **E 567.748,30m**; deste segue com azimute de 2°08'03" e distância de 5,10m, confrontando com terras de , até atingir o ponto **P2731**, de coordenadas **N 9.695.337,15m** e **E 567.748,49m**; deste segue com azimute de 49°54'54" e distância de 26,49m, confrontando com terras de , até atingir o ponto **P2732**, de coordenadas **N 9.695.354,21m** e **E 567.768,76m**; deste segue com azimute de 91°00'01" e distância de 25,20m, confrontando com terras de , até atingir o ponto **P2733**, de coordenadas **N 9.695.353,77m** e **E 567.793,96m**; deste segue com azimute de 115°24'18" e distância de 14,15m, confrontando com terras de , até atingir o ponto **P2734**, de coordenadas **N 9.695.347,70m** e **E 567.806,74m**; deste segue com azimute de 358°06'03" e distância de 25,64m, confrontando com terras de , até atingir o ponto **P2735**, de coordenadas **N 9.695.373,33m** e **E 567.805,89m**; deste segue com azimute de 8°57'30" e distância de 12,91m, confrontando com terras de , até atingir o ponto **P2736**, de coordenadas **N 9.695.386,08m** e **E 567.807,90m**; deste segue com azimute de 46°49'43" e distância de 24,82m, confrontando com terras de , até atingir o ponto **P2737**, de coordenadas **N 9.695.403,06m** e **E 567.826,00m**; deste segue com azimute de 328°22'32" e distância de 20,08m, confrontando com terras de , até atingir o ponto **P2738**, de coordenadas **N 9.695.420,16m** e **E 567.815,47m**; deste segue com azimute de 15°14'25" e distância de 10,27m, confrontando com terras de , até atingir o ponto **P2739**, de coordenadas **N 9.695.430,07m** e **E 567.818,17m**; deste



PREFEITURA DE SÃO LUÍS

SECRETARIA MUNICIPAL DE GOVERNO

MINUTA DE ANTEPROJETO DE LEI Nº _____ DE _____ DE 2019

segue com azimute de 88°58'08" e distância de 25,56m, confrontando com terras de , até atingir o ponto **P2740**, de coordenadas **N 9.695.430,53m** e **E 567.843,73m**; deste segue com azimute de 101°16'03" e distância de 26,41m, confrontando com terras de , até atingir o ponto **P2741**, de coordenadas **N 9.695.425,37m** e **E 567.869,63m**; deste segue com azimute de 93°11'53" e distância de 15,77m, confrontando com terras de , até atingir o ponto **P2742**, de coordenadas **N 9.695.424,49m** e **E 567.885,38m**; deste segue com azimute de 8°05'29" e distância de 27,42m, confrontando com terras de , até atingir o ponto **P2743**, de coordenadas **N 9.695.451,64m** e **E 567.889,24m**; deste segue com azimute de 329°04'22" e distância de 26,99m, confrontando com terras de , até atingir o ponto **P2744**, de coordenadas **N 9.695.474,79m** e **E 567.875,37m**; deste segue com azimute de 316°01'17" e distância de 21,43m, confrontando com terras de , até atingir o ponto **P2745**, de coordenadas **N 9.695.490,21m** e **E 567.860,49m**; deste segue com azimute de 84°33'39" e distância de 26,27m, confrontando com terras de , até atingir o ponto **P2746**, de coordenadas **N 9.695.492,70m** e **E 567.886,64m**; deste segue com azimute de 66°41'24" e distância de 19,61m, confrontando com terras de , até atingir o ponto **P2747**, de coordenadas **N 9.695.500,46m** e **E 567.904,65m**; deste segue com azimute de 308°22'41" e distância de 25,38m, confrontando com terras de , até atingir o ponto **P2748**, de coordenadas **N 9.695.516,22m** e **E 567.884,75m**; deste segue com azimute de 332°18'17" e distância de 2,95m, confrontando com terras de , até atingir o ponto **P2749**, de coordenadas **N 9.695.518,83m** e **E 567.883,38m**; deste segue com azimute de 54°03'49" e distância de 25,90m, confrontando com terras de , até atingir o ponto **P2750**, de coordenadas **N 9.695.534,03m** e **E 567.904,35m**; deste segue com azimute de 48°19'27" e distância de 21,34m, confrontando com terras de , até atingir o ponto **P2751**, de coordenadas **N 9.695.548,22m** e **E 567.920,29m**; deste segue com azimute de 78°43'52" e distância de 27,33m, confrontando com terras de , até atingir o ponto **P2752**, de coordenadas **N 9.695.553,56m** e **E 567.947,09m**; deste segue com azimute de 99°52'59" e distância de 25,75m, confrontando com terras de , até atingir o ponto **P2753**, de coordenadas **N 9.695.549,14m** e **E 567.972,46m**; deste segue com azimute de 118°18'07" e distância de 26,41m, confrontando com terras de , até atingir o ponto **P2754**, de coordenadas **N 9.695.536,62m** e **E 567.995,71m**; deste segue com azimute de 87°05'28" e distância de 25,22m, confrontando com terras de , até atingir o ponto **P2755**, de coordenadas **N 9.695.537,90m** e **E 568.020,90m**; deste segue com azimute de 0°00'00" e distância de 10,27m, confrontando com terras de , até atingir o ponto **P2756**, de coordenadas **N 9.695.548,17m** e **E 568.020,90m**; deste segue com azimute de 312°00'32" e distância de 25,48m, confrontando com terras de , até atingir o ponto **P2757**, de coordenadas **N 9.695.565,22m** e **E 568.001,97m**; deste segue com azimute de 293°13'52" e distância de 25,45m, confrontando com terras de , até atingir o ponto **P2758**, de coordenadas **N 9.695.575,26m** e **E 567.978,58m**; deste segue com azimute de 317°42'25" e distância de 5,84m, confrontando com terras de , até atingir o ponto **P2759**, de coordenadas **N 9.695.579,58m** e **E 567.974,65m**; deste segue com azimute de 355°12'03" e distância de 25,34m, confrontando com terras de , até atingir o ponto **P2760**, de coordenadas **N 9.695.604,83m** e **E 567.972,53m**; deste segue com azimute de 0°35'30" e distância de 26,16m, confrontando com terras de , até atingir o ponto **P2761**, de coordenadas **N 9.695.630,99m** e **E 567.972,80m**; deste segue com azimute de 4°10'50" e distância de 4,66m, confrontando com terras de , até atingir o ponto **P2762**, de coordenadas **N 9.695.635,64m** e **E 567.973,14m**; deste segue com azimute de 89°08'55" e distância de 25,57m, confrontando com terras de , até atingir o ponto **P2763**, de coordenadas **N 9.695.636,02m** e **E 567.998,71m**; deste segue com azimute de 72°36'04" e distância de 6,65m, confrontando com terras de , até atingir o ponto **P2764**, de coordenadas **N 9.695.638,01m** e **E 568.005,06m**; deste segue com azimute de 335°31'10" e distância de 25,70m, confrontando com terras de , até atingir o ponto **P2765**, de coordenadas **N 9.695.661,40m** e **E 567.994,41m**; deste segue com azimute de 336°56'02" e distância de 18,68m, confrontando com terras de , até atingir o ponto **P2766**, de coordenadas **N 9.695.678,59m** e **E 567.987,09m**; deste segue com azimute de 73°14'46" e distância de 28,13m, confrontando com terras de , até atingir o ponto **P2767**, de coordenadas **N 9.695.686,70m** e **E 568.014,03m**; deste segue com azimute de 77°59'09" e distância de 26,33m, confrontando com terras de , até atingir o ponto **P2768**, de coordenadas **N 9.695.692,18m** e **E 568.039,78m**; deste segue com azimute de 59°25'41" e distância de 9,54m, confrontando com terras de , até atingir o ponto **P2769**, de coordenadas **N 9.695.697,03m** e **E 568.047,99m**; deste segue com azimute de 40°08'44" e distância de 8,19m, confrontando com terras de , até atingir o ponto **P2770**, de coordenadas **N 9.695.703,29m** e **E 568.053,27m**; deste segue com azimute de 359°14'34" e distância de 11,69m, confrontando com terras de , até atingir o ponto **P2771**, de coordenadas **N 9.695.714,98m** e **E 568.053,12m**; deste segue com azimute de 313°18'27" e distância de 18,56m, confrontando com terras de , até atingir o ponto **P2772**, de coordenadas **N 9.695.727,71m** e **E 568.039,61m**; deste segue com azimute de 349°16'08" e distância de 12,11m, confrontando com terras de , até atingir o ponto **P2773**, de coordenadas **N 9.695.739,61m** e **E 568.037,36m**; deste segue com azimute de 58°13'16" e distância de 20,99m, confrontando com terras de , até atingir o ponto **P2774**, de coordenadas **N 9.695.750,66m** e **E 568.055,20m**; deste segue com azimute de 64°35'13" e distância de 26,72m, confrontando com terras de , até atingir o ponto **P2775**, de coordenadas **N 9.695.762,13m** e



PREFEITURA DE SÃO LUÍS

SECRETARIA MUNICIPAL DE GOVERNO

MINUTA DE ANTEPROJETO DE LEI Nº _____ DE _____ DE 2019

E **568.079,33m**; deste segue com azimute de $36^{\circ}18'07''$ e distância de 21,95m, confrontando com terras de , até atingir o ponto **P2776**, de coordenadas N **9.695.779,82m** e E **568.092,33m**; deste segue com azimute de $319^{\circ}53'32''$ e distância de 19,59m, confrontando com terras de , até atingir o ponto **P2777**, de coordenadas N **9.695.794,81m** e E **568.079,71m**; deste segue com azimute de $337^{\circ}55'12''$ e distância de 13,80m, confrontando com terras de , até atingir o ponto **P2778**, de coordenadas N **9.695.807,59m** e E **568.074,52m**; deste segue com azimute de $52^{\circ}19'11''$ e distância de 22,99m, confrontando com terras de , até atingir o ponto **P2779**, de coordenadas N **9.695.821,65m** e E **568.092,72m**; deste segue com azimute de $83^{\circ}00'43''$ e distância de 25,96m, confrontando com terras de , até atingir o ponto **P2780**, de coordenadas N **9.695.824,81m** e E **568.118,49m**; deste segue com azimute de $55^{\circ}56'38''$ e distância de 1,08m, confrontando com terras de , até atingir o ponto **P2781**, de coordenadas N **9.695.825,41m** e E **568.119,38m**; deste segue com azimute de $356^{\circ}47'37''$ e distância de 21,39m, confrontando com terras de , até atingir o ponto **P2782**, de coordenadas N **9.695.846,76m** e E **568.118,18m**; deste segue com azimute de $317^{\circ}32'08''$ e distância de 20,81m, confrontando com terras de , até atingir o ponto **P2783**, de coordenadas N **9.695.862,11m** e E **568.104,14m**; deste segue com azimute de $9^{\circ}53'14''$ e distância de 26,88m, confrontando com terras de , até atingir o ponto **P2784**, de coordenadas N **9.695.888,60m** e E **568.108,75m**; deste segue com azimute de $40^{\circ}38'20''$ e distância de 6,85m, confrontando com terras de , até atingir o ponto **P2785**, de coordenadas N **9.695.893,80m** e E **568.113,21m**; deste segue com azimute de $86^{\circ}27'15''$ e distância de 25,60m, confrontando com terras de , até atingir o ponto **P2786**, de coordenadas N **9.695.895,38m** e E **568.138,77m**; deste segue com azimute de $90^{\circ}00'29''$ e distância de 23,52m, confrontando com terras de , até atingir o ponto **P2787**, de coordenadas N **9.695.895,38m** e E **568.162,29m**; deste segue com azimute de $90^{\circ}02'07''$ e distância de 32,85m, confrontando com terras de , até atingir o ponto **P2788**, de coordenadas N **9.695.895,36m** e E **568.195,14m**; deste segue com azimute de $102^{\circ}25'15''$ e distância de 27,45m, confrontando com terras de , até atingir o ponto **P2789**, de coordenadas N **9.695.889,45m** e E **568.221,95m**; deste segue com azimute de $95^{\circ}16'11''$ e distância de 25,99m, confrontando com terras de , até atingir o ponto **P2790**, de coordenadas N **9.695.887,07m** e E **568.247,83m**; deste segue com azimute de $99^{\circ}01'11''$ e distância de 25,76m, confrontando com terras de , até atingir o ponto **P2791**, de coordenadas N **9.695.883,03m** e E **568.273,27m**; deste segue com azimute de $130^{\circ}28'28''$ e distância de 25,68m, confrontando com terras de , até atingir o ponto **P2792**, de coordenadas N **9.695.866,36m** e E **568.292,80m**; deste segue com azimute de $179^{\circ}37'15''$ e distância de 0,60m, confrontando com terras de , até atingir o ponto **P2793**, de coordenadas N **9.695.865,76m** e E **568.292,80m**; deste segue com azimute de $151^{\circ}39'13''$ e distância de 23,51m, confrontando com terras de , até atingir o ponto **P2794**, de coordenadas N **9.695.845,07m** e E **568.303,97m**; deste segue com azimute de $111^{\circ}13'40''$ e distância de 27,10m, confrontando com terras de , até atingir o ponto **P2795**, de coordenadas N **9.695.835,26m** e E **568.329,22m**; deste segue com azimute de $107^{\circ}16'13''$ e distância de 25,49m, confrontando com terras de , até atingir o ponto **P2796**, de coordenadas N **9.695.827,69m** e E **568.353,57m**; deste segue com azimute de $134^{\circ}22'33''$ e distância de 25,24m, confrontando com terras de , até atingir o ponto **P2797**, de coordenadas N **9.695.810,04m** e E **568.371,60m**; deste segue com azimute de $143^{\circ}17'18''$ e distância de 26,71m, confrontando com terras de , até atingir o ponto **P2798**, de coordenadas N **9.695.788,63m** e E **568.387,57m**; deste segue com azimute de $142^{\circ}08'10''$ e distância de 25,51m, confrontando com terras de , até atingir o ponto **P2799**, de coordenadas N **9.695.768,50m** e E **568.403,23m**; deste segue com azimute de $135^{\circ}03'00''$ e distância de 27,99m, confrontando com terras de , até atingir o ponto **P2800**, de coordenadas N **9.695.748,68m** e E **568.423,00m**; deste segue com azimute de $127^{\circ}10'48''$ e distância de 26,20m, confrontando com terras de , até atingir o ponto **P2801**, de coordenadas N **9.695.732,85m** e E **568.443,88m**; deste segue com azimute de $151^{\circ}30'56''$ e distância de 25,15m, confrontando com terras de , até atingir o ponto **P2802**, de coordenadas N **9.695.710,74m** e E **568.455,88m**; deste segue com azimute de $169^{\circ}28'35''$ e distância de 2,13m, confrontando com terras de , até atingir o ponto **P2803**, de coordenadas N **9.695.708,64m** e E **568.456,26m**; deste segue com azimute de $173^{\circ}04'34''$ e distância de 25,05m, confrontando com terras de , até atingir o ponto **P2804**, de coordenadas N **9.695.683,78m** e E **568.459,28m**; deste segue com azimute de $187^{\circ}53'38''$ e distância de 27,57m, confrontando com terras de , até atingir o ponto **P2805**, de coordenadas N **9.695.656,48m** e E **568.455,50m**; deste segue com azimute de $187^{\circ}38'44''$ e distância de 25,73m, confrontando com terras de , até atingir o ponto **P2806**, de coordenadas N **9.695.630,97m** e E **568.452,07m**; deste segue com azimute de $169^{\circ}48'18''$ e distância de 25,10m, confrontando com terras de , até atingir o ponto **P2807**, de coordenadas N **9.695.606,27m** e E **568.456,52m**; deste segue com azimute de $151^{\circ}56'32''$ e distância de 27,93m, confrontando com terras de , até atingir o ponto **P2808**, de coordenadas N **9.695.581,62m** e E **568.469,66m**; deste segue com azimute de $160^{\circ}31'43''$ e distância de 27,52m, confrontando com terras de , até atingir o ponto **P2809**, de coordenadas N **9.695.555,67m** e E **568.478,83m**; deste segue com azimute de $176^{\circ}32'56''$ e distância de 25,29m, confrontando com terras de , até atingir o ponto **P2810**, de coordenadas N **9.695.530,42m** e E **568.480,35m**; deste segue com azimute de $156^{\circ}48'34''$ e distância de 28,05m, confrontando com terras de , até atingir o ponto **P2811**,



PREFEITURA DE SÃO LUÍS

SECRETARIA MUNICIPAL DE GOVERNO

MINUTA DE ANTEPROJETO DE LEI Nº _____ DE _____ DE 2019

de coordenadas N 9.695.504,64m e E 568.491,40m; deste segue com azimute de 135°35'13" e distância de 25,03m, confrontando com terras de , até atingir o ponto P2812, de coordenadas N 9.695.486,76m e E 568.508,92m; deste segue com azimute de 123°24'06" e distância de 27,24m, confrontando com terras de , até atingir o ponto P2813, de coordenadas N 9.695.471,76m e E 568.531,66m; deste segue com azimute de 163°42'20" e distância de 25,72m, confrontando com terras de , até atingir o ponto P2814, de coordenadas N 9.695.447,07m e E 568.538,88m; deste segue com azimute de 33°03'42" e distância de 18,77m, confrontando com terras de , até atingir o ponto P2815, de coordenadas N 9.695.462,80m e E 568.549,11m; deste segue com azimute de 326°31'44" e distância de 25,41m, confrontando com terras de , até atingir o ponto P2816, de coordenadas N 9.695.484,00m e E 568.535,10m; deste segue com azimute de 321°52'25" e distância de 27,68m, confrontando com terras de , até atingir o ponto P2817, de coordenadas N 9.695.505,78m e E 568.518,01m; deste segue com azimute de 334°19'44" e distância de 26,86m, confrontando com terras de , até atingir o ponto P2818, de coordenadas N 9.695.529,99m e E 568.506,37m; deste segue com azimute de 338°15'36" e distância de 28,01m, confrontando com terras de , até atingir o ponto P2819, de coordenadas N 9.695.556,00m e E 568.496,00m; deste segue com azimute de 357°34'39" e distância de 27,52m, confrontando com terras de , até atingir o ponto P2820, de coordenadas N 9.695.583,50m e E 568.494,83m; deste segue com azimute de 339°04'13" e distância de 25,86m, confrontando com terras de , até atingir o ponto P2821, de coordenadas N 9.695.607,65m e E 568.485,60m; deste segue com azimute de 334°11'57" e distância de 29,88m, confrontando com terras de , até atingir o ponto P2822, de coordenadas N 9.695.634,55m e E 568.472,59m; deste segue com azimute de 16°06'59" e distância de 16,10m, confrontando com terras de , até atingir o ponto P2823, de coordenadas N 9.695.650,02m e E 568.477,06m; deste segue com azimute de 32°26'43" e distância de 25,15m, confrontando com terras de , até atingir o ponto P2824, de coordenadas N 9.695.671,24m e E 568.490,55m; deste segue com azimute de 44°07'28" e distância de 29,62m, confrontando com terras de , até atingir o ponto P2825, de coordenadas N 9.695.692,50m e E 568.511,17m; deste segue com azimute de 113°35'39" e distância de 25,11m, confrontando com terras de , até atingir o ponto P2826, de coordenadas N 9.695.682,45m e E 568.534,18m; deste segue com azimute de 105°46'49" e distância de 26,70m, confrontando com terras de , até atingir o ponto P2827, de coordenadas N 9.695.675,19m e E 568.559,87m; deste segue com azimute de 114°37'50" e distância de 28,22m, confrontando com terras de , até atingir o ponto P2828, de coordenadas N 9.695.663,43m e E 568.585,52m; deste segue com azimute de 100°14'32" e distância de 12,20m, confrontando com terras de , até atingir o ponto P2829, de coordenadas N 9.695.661,26m e E 568.597,53m; deste segue com azimute de 66°06'58" e distância de 25,91m, confrontando com terras de , até atingir o ponto P2830, de coordenadas N 9.695.671,75m e E 568.621,22m; deste segue com azimute de 128°03'08" e distância de 15,32m, confrontando com terras de , até atingir o ponto P2831, de coordenadas N 9.695.662,31m e E 568.633,28m; deste segue com azimute de 110°07'25" e distância de 9,45m, confrontando com terras de , até atingir o ponto P2832, de coordenadas N 9.695.659,06m e E 568.642,15m; deste segue com azimute de 142°31'44" e distância de 25,36m, confrontando com terras de , até atingir o ponto P2833, de coordenadas N 9.695.638,93m e E 568.657,58m; deste segue com azimute de 126°28'00" e distância de 25,02m, confrontando com terras de , até atingir o ponto P2834, de coordenadas N 9.695.624,06m e E 568.677,70m; deste segue com azimute de 80°08'10" e distância de 20,90m, confrontando com terras de , até atingir o ponto P2835, de coordenadas N 9.695.627,64m e E 568.698,29m; deste segue com azimute de 85°49'58" e distância de 26,97m, confrontando com terras de , até atingir o ponto P2836, de coordenadas N 9.695.629,60m e E 568.725,19m; deste segue com azimute de 101°03'31" e distância de 26,85m, confrontando com terras de , até atingir o ponto P2837, de coordenadas N 9.695.624,45m e E 568.751,54m; deste segue com azimute de 100°06'30" e distância de 26,84m, confrontando com terras de , até atingir o ponto P2838, de coordenadas N 9.695.619,74m e E 568.777,96m; deste segue com azimute de 93°51'56" e distância de 27,44m, confrontando com terras de , até atingir o ponto P2839, de coordenadas N 9.695.617,89m e E 568.805,34m; deste segue com azimute de 92°08'37" e distância de 27,54m, confrontando com terras de , até atingir o ponto P2840, de coordenadas N 9.695.616,86m e E 568.832,86m; deste segue com azimute de 106°03'32" e distância de 3,43m, confrontando com terras de , até atingir o ponto P2841, de coordenadas N 9.695.615,91m e E 568.836,16m; deste segue com azimute de 127°34'46" e distância de 26,83m, confrontando com terras de , até atingir o ponto P2842, de coordenadas N 9.695.599,55m e E 568.857,42m; deste segue com azimute de 146°01'09" e distância de 26,82m, confrontando com terras de , até atingir o ponto P2843, de coordenadas N 9.695.577,31m e E 568.872,41m; deste segue com azimute de 147°54'49" e distância de 26,26m, confrontando com terras de , até atingir o ponto P2844, de coordenadas N 9.695.555,06m e E 568.886,36m; deste segue com azimute de 133°03'38" e distância de 18,05m, confrontando com terras de , até atingir o ponto P2845, de coordenadas N 9.695.542,74m e E 568.899,55m; deste segue com azimute de 153°37'26" e distância de 2,95m, confrontando com terras de , até atingir o ponto P2846, de coordenadas N 9.695.540,09m e E 568.900,86m; deste segue com azimute de 123°45'54" e distância de 6,42m,



PREFEITURA DE SÃO LUÍS

SECRETARIA MUNICIPAL DE GOVERNO

MINUTA DE ANTEPROJETO DE LEI Nº _____ DE _____ DE 2019

confrontando com terras de , até atingir o ponto **P2847**, de coordenadas **N 9.695.536,52m** e **E 568.906,20m**; deste segue com azimute de $313^{\circ}03'33''$ e distância de 9,10m, confrontando com terras de , até atingir o ponto **P2848**, de coordenadas **N 9.695.542,74m** e **E 568.899,55m**; deste segue com azimute de $333^{\circ}37'38''$ e distância de 22,39m, confrontando com terras de , até atingir o ponto **P2849**, de coordenadas **N 9.695.562,80m** e **E 568.889,60m**; deste segue com azimute de $341^{\circ}27'50''$ e distância de 25,01m, confrontando com terras de , até atingir o ponto **P2850**, de coordenadas **N 9.695.586,51m** e **E 568.881,65m**; deste segue com azimute de $331^{\circ}07'33''$ e distância de 30,19m, confrontando com terras de , até atingir o ponto **P2851**, de coordenadas **N 9.695.612,95m** e **E 568.867,07m**; deste segue com azimute de $87^{\circ}51'30''$ e distância de 21,68m, confrontando com terras de , até atingir o ponto **P2852**, de coordenadas **N 9.695.613,76m** e **E 568.888,73m**; deste segue com azimute de $88^{\circ}23'16''$ e distância de 27,37m, confrontando com terras de , até atingir o ponto **P2853**, de coordenadas **N 9.695.614,53m** e **E 568.916,09m**; deste segue com azimute de $98^{\circ}03'56''$ e distância de 25,09m, confrontando com terras de , até atingir o ponto **P2854**, de coordenadas **N 9.695.611,01m** e **E 568.940,93m**; deste segue com azimute de $92^{\circ}30'34''$ e distância de 26,95m, confrontando com terras de , até atingir o ponto **P2855**, de coordenadas **N 9.695.609,83m** e **E 568.967,85m**; deste segue com azimute de $38^{\circ}41'47''$ e distância de 7,73m, confrontando com terras de , até atingir o ponto **P2856**, de coordenadas **N 9.695.615,86m** e **E 568.972,68m**; deste segue com azimute de $86^{\circ}03'11''$ e distância de 17,87m, confrontando com terras de , até atingir o ponto **P2857**, de coordenadas **N 9.695.617,09m** e **E 568.990,51m**; deste segue com azimute de $90^{\circ}46'23''$ e distância de 26,69m, confrontando com terras de , até atingir o ponto **P2858**, de coordenadas **N 9.695.616,73m** e **E 569.017,20m**; deste segue com azimute de $89^{\circ}47'42''$ e distância de 27,97m, confrontando com terras de , até atingir o ponto **P2859**, de coordenadas **N 9.695.616,83m** e **E 569.045,17m**; deste segue com azimute de $89^{\circ}29'05''$ e distância de 26,68m, confrontando com terras de , até atingir o ponto **P2860**, de coordenadas **N 9.695.617,07m** e **E 569.071,85m**; deste segue com azimute de $287^{\circ}26'43''$ e distância de 7,87m, confrontando com terras de , até atingir o ponto **P2861**, de coordenadas **N 9.695.619,43m** e **E 569.064,34m**; deste segue com azimute de $284^{\circ}25'28''$ e distância de 26,13m, confrontando com terras de , até atingir o ponto **P2862**, de coordenadas **N 9.695.625,94m** e **E 569.039,03m**; deste segue com azimute de $283^{\circ}21'58''$ e distância de 27,17m, confrontando com terras de , até atingir o ponto **P2863**, de coordenadas **N 9.695.632,22m** e **E 569.012,60m**; deste segue com azimute de $268^{\circ}36'29''$ e distância de 25,12m, confrontando com terras de , até atingir o ponto **P2864**, de coordenadas **N 9.695.631,61m** e **E 568.987,49m**; deste segue com azimute de $269^{\circ}57'29''$ e distância de 27,06m, confrontando com terras de , até atingir o ponto **P2865**, de coordenadas **N 9.695.631,59m** e **E 568.960,43m**; deste segue com azimute de $270^{\circ}38'19''$ e distância de 26,02m, confrontando com terras de , até atingir o ponto **P2866**, de coordenadas **N 9.695.631,88m** e **E 568.934,41m**; deste segue com azimute de $254^{\circ}25'18''$ e distância de 1,71m, confrontando com terras de , até atingir o ponto **P2867**, de coordenadas **N 9.695.631,42m** e **E 568.932,76m**; deste segue com azimute de $273^{\circ}14'06''$ e distância de 25,16m, confrontando com terras de , até atingir o ponto **P2868**, de coordenadas **N 9.695.632,84m** e **E 568.907,64m**; deste segue com azimute de $269^{\circ}20'09''$ e distância de 27,59m, confrontando com terras de , até atingir o ponto **P2869**, de coordenadas **N 9.695.632,52m** e **E 568.880,05m**; deste segue com azimute de $267^{\circ}41'00''$ e distância de 26,47m, confrontando com terras de , até atingir o ponto **P2870**, de coordenadas **N 9.695.631,45m** e **E 568.853,60m**; deste segue com azimute de $278^{\circ}33'47''$ e distância de 25,66m, confrontando com terras de , até atingir o ponto **P2871**, de coordenadas **N 9.695.635,27m** e **E 568.828,23m**; deste segue com azimute de $277^{\circ}35'26''$ e distância de 27,63m, confrontando com terras de , até atingir o ponto **P2872**, de coordenadas **N 9.695.638,92m** e **E 568.800,84m**; deste segue com azimute de $341^{\circ}47'35''$ e distância de 15,91m, confrontando com terras de , até atingir o ponto **P2873**, de coordenadas **N 9.695.654,03m** e **E 568.795,87m**; deste segue com azimute de $280^{\circ}13'29''$ e distância de 10,98m, confrontando com terras de , até atingir o ponto **P2874**, de coordenadas **N 9.695.655,98m** e **E 568.785,06m**; deste segue com azimute de $270^{\circ}09'29''$ e distância de 25,34m, confrontando com terras de , até atingir o ponto **P2875**, de coordenadas **N 9.695.656,05m** e **E 568.759,72m**; deste segue com azimute de $283^{\circ}56'49''$ e distância de 26,39m, confrontando com terras de , até atingir o ponto **P2876**, de coordenadas **N 9.695.662,41m** e **E 568.734,11m**; deste segue com azimute de $275^{\circ}08'46''$ e distância de 25,75m, confrontando com terras de , até atingir o ponto **P2877**, de coordenadas **N 9.695.664,72m** e **E 568.708,46m**; deste segue com azimute de $251^{\circ}16'34''$ e distância de 22,59m, confrontando com terras de , até atingir o ponto **P2878**, de coordenadas **N 9.695.657,47m** e **E 568.687,07m**; deste segue com azimute de $302^{\circ}13'12''$ e distância de 25,19m, confrontando com terras de , até atingir o ponto **P2879**, de coordenadas **N 9.695.670,90m** e **E 568.665,76m**; deste segue com azimute de $307^{\circ}26'39''$ e distância de 27,16m, confrontando com terras de , até atingir o ponto **P2880**, de coordenadas **N 9.695.687,41m** e **E 568.644,20m**; deste segue com azimute de $302^{\circ}37'54''$ e distância de 26,28m, confrontando com terras de , até atingir o ponto **P2881**, de coordenadas **N 9.695.701,58m** e **E 568.622,07m**; deste segue com azimute de $286^{\circ}48'14''$ e distância de 25,67m, confrontando com terras de , até atingir o ponto **P2882**, de coordenadas **N**



PREFEITURA DE SÃO LUÍS

SECRETARIA MUNICIPAL DE GOVERNO

MINUTA DE ANTEPROJETO DE LEI Nº _____ DE _____ DE 2019

9.695.709,00m e **E 568.597,50m**; deste segue com azimute de $272^{\circ}50'37''$ e distância de 25,60m, confrontando com terras de , até atingir o ponto **P2883**, de coordenadas **N 9.695.710,27m** e **E 568.571,93m**; deste segue com azimute de $280^{\circ}15'37''$ e distância de 27,62m, confrontando com terras de , até atingir o ponto **P2884**, de coordenadas **N 9.695.715,19m** e **E 568.544,75m**; deste segue com azimute de $294^{\circ}07'04''$ e distância de 26,60m, confrontando com terras de , até atingir o ponto **P2885**, de coordenadas **N 9.695.726,06m** e **E 568.520,47m**; deste segue com azimute de $313^{\circ}53'24''$ e distância de 25,56m, confrontando com terras de , até atingir o ponto **P2886**, de coordenadas **N 9.695.743,78m** e **E 568.502,05m**; deste segue com azimute de $44^{\circ}46'35''$ e distância de 1,80m, confrontando com terras de , até atingir o ponto **P2887**, de coordenadas **N 9.695.745,06m** e **E 568.503,32m**; deste segue com azimute de $49^{\circ}03'46''$ e distância de 25,35m, confrontando com terras de , até atingir o ponto **P2888**, de coordenadas **N 9.695.761,67m** e **E 568.522,47m**; deste segue com azimute de $74^{\circ}30'53''$ e distância de 25,11m, confrontando com terras de , até atingir o ponto **P2889**, de coordenadas **N 9.695.768,37m** e **E 568.546,67m**; deste segue com azimute de $67^{\circ}50'46''$ e distância de 27,45m, confrontando com terras de , até atingir o ponto **P2890**, de coordenadas **N 9.695.778,72m** e **E 568.572,09m**; deste segue com azimute de $56^{\circ}50'40''$ e distância de 28,57m, confrontando com terras de , até atingir o ponto **P2891**, de coordenadas **N 9.695.794,35m** e **E 568.596,01m**; deste segue com azimute de $74^{\circ}18'49''$ e distância de 25,26m, confrontando com terras de , até atingir o ponto **P2892**, de coordenadas **N 9.695.801,18m** e **E 568.620,33m**; deste segue com azimute de $69^{\circ}28'40''$ e distância de 25,87m, confrontando com terras de , até atingir o ponto **P2893**, de coordenadas **N 9.695.810,25m** e **E 568.644,56m**; deste segue com azimute de $51^{\circ}01'29''$ e distância de 28,09m, confrontando com terras de , até atingir o ponto **P2894**, de coordenadas **N 9.695.827,92m** e **E 568.666,40m**; deste segue com azimute de $48^{\circ}50'22''$ e distância de 25,34m, confrontando com terras de , até atingir o ponto **P2895**, de coordenadas **N 9.695.844,60m** e **E 568.685,48m**; deste segue com azimute de $60^{\circ}16'54''$ e distância de 26,91m, confrontando com terras de , até atingir o ponto **P2896**, de coordenadas **N 9.695.857,94m** e **E 568.708,85m**; deste segue com azimute de $284^{\circ}56'05''$ e distância de 3,10m, confrontando com terras de , até atingir o ponto **P2897**, de coordenadas **N 9.695.858,74m** e **E 568.705,85m**; deste segue com azimute de $241^{\circ}40'18''$ e distância de 25,88m, confrontando com terras de , até atingir o ponto **P2898**, de coordenadas **N 9.695.846,46m** e **E 568.683,07m**; deste segue com azimute de $243^{\circ}17'29''$ e distância de 26,68m, confrontando com terras de , até atingir o ponto **P2899**, de coordenadas **N 9.695.834,47m** e **E 568.659,24m**; deste segue com azimute de $248^{\circ}16'53''$ e distância de 25,51m, confrontando com terras de , até atingir o ponto **P2900**, de coordenadas **N 9.695.825,03m** e **E 568.635,54m**; deste segue com azimute de $253^{\circ}43'36''$ e distância de 25,41m, confrontando com terras de , até atingir o ponto **P2901**, de coordenadas **N 9.695.817,91m** e **E 568.611,15m**; deste segue com azimute de $275^{\circ}25'46''$ e distância de 26,00m, confrontando com terras de , até atingir o ponto **P2902**, de coordenadas **N 9.695.820,37m** e **E 568.585,27m**; deste segue com azimute de $241^{\circ}16'44''$ e distância de 25,55m, confrontando com terras de , até atingir o ponto **P2903**, de coordenadas **N 9.695.808,09m** e **E 568.562,86m**; deste segue com azimute de $241^{\circ}51'00''$ e distância de 26,52m, confrontando com terras de , até atingir o ponto **P2904**, de coordenadas **N 9.695.795,58m** e **E 568.539,48m**; deste segue com azimute de $242^{\circ}43'02''$ e distância de 27,49m, confrontando com terras de , até atingir o ponto **P2905**, de coordenadas **N 9.695.782,98m** e **E 568.515,05m**; deste segue com azimute de $238^{\circ}43'44''$ e distância de 26,55m, confrontando com terras de , até atingir o ponto **P2906**, de coordenadas **N 9.695.769,20m** e **E 568.492,36m**; deste segue com azimute de $291^{\circ}12'02''$ e distância de 10,81m, confrontando com terras de , até atingir o ponto **P2907**, de coordenadas **N 9.695.773,11m** e **E 568.482,28m**; deste segue com azimute de $308^{\circ}58'51''$ e distância de 31,22m, confrontando com terras de , até atingir o ponto **P2908**, de coordenadas **N 9.695.792,75m** e **E 568.458,01m**; deste segue com azimute de $305^{\circ}11'10''$ e distância de 26,55m, confrontando com terras de , até atingir o ponto **P2909**, de coordenadas **N 9.695.808,05m** e **E 568.436,31m**; deste segue com azimute de $322^{\circ}51'42''$ e distância de 25,18m, confrontando com terras de , até atingir o ponto **P2910**, de coordenadas **N 9.695.828,12m** e **E 568.421,11m**; deste segue com azimute de $29^{\circ}32'02''$ e distância de 5,70m, confrontando com terras de , até atingir o ponto **P2911**, de coordenadas **N 9.695.833,08m** e **E 568.423,92m**; deste segue com azimute de $49^{\circ}10'52''$ e distância de 25,41m, confrontando com terras de , até atingir o ponto **P2912**, de coordenadas **N 9.695.849,69m** e **E 568.443,15m**; deste segue com azimute de $272^{\circ}36'10''$ e distância de 23,12m, confrontando com terras de , até atingir o ponto **P2913**, de coordenadas **N 9.695.850,74m** e **E 568.420,05m**; deste segue com azimute de $260^{\circ}28'07''$ e distância de 13,59m, confrontando com terras de , até atingir o ponto **P2914**, de coordenadas **N 9.695.848,49m** e **E 568.406,65m**; deste segue com azimute de $291^{\circ}14'50''$ e distância de 27,26m, confrontando com terras de , até atingir o ponto **P2915**, de coordenadas **N 9.695.858,37m** e **E 568.381,24m**; deste segue com azimute de $306^{\circ}32'47''$ e distância de 28,33m, confrontando com terras de , até atingir o ponto **P2916**, de coordenadas **N 9.695.875,24m** e **E 568.358,48m**; deste segue com azimute de $317^{\circ}30'15''$ e distância de 26,38m, confrontando com terras de , até atingir o ponto **P2917**, de coordenadas **N 9.695.894,69m** e **E 568.340,66m**; deste segue com azimute de $326^{\circ}26'56''$ e distância de 26,33m, confrontando



PREFEITURA DE SÃO LUÍS

SECRETARIA MUNICIPAL DE GOVERNO

MINUTA DE ANTEPROJETO DE LEI Nº _____ DE _____ DE 2019

com terras de , até atingir o ponto **P2918**, de coordenadas **N 9.695.916,63m** e **E 568.326,11m**; deste segue com azimute de **322°29'57"** e distância de **26,33m**, confrontando com terras de , até atingir o ponto **P2919**, de coordenadas **N 9.695.937,52m** e **E 568.310,08m**; deste segue com azimute de **316°46'24"** e distância de **25,36m**, confrontando com terras de , até atingir o ponto **P2920**, de coordenadas **N 9.695.956,00m** e **E 568.292,71m**; deste segue com azimute de **332°06'50"** e distância de **27,13m**, confrontando com terras de , até atingir o ponto **P2921**, de coordenadas **N 9.695.979,98m** e **E 568.280,02m**; deste segue com azimute de **347°19'49"** e distância de **23,34m**, confrontando com terras de , até atingir o ponto **P2922**, de coordenadas **N 9.696.002,76m** e **E 568.274,90m**; deste segue com azimute de **273°49'06"** e distância de **2,76m**, confrontando com terras de , até atingir o ponto **P2923**, de coordenadas **N 9.696.002,94m** e **E 568.272,14m**; deste segue com azimute de **330°16'06"** e distância de **26,31m**, confrontando com terras de , até atingir o ponto **P2924**, de coordenadas **N 9.696.025,79m** e **E 568.259,10m**; deste segue com azimute de **355°58'26"** e distância de **9,46m**, confrontando com terras de , até atingir o ponto **P2925**, de coordenadas **N 9.696.035,23m** e **E 568.258,43m**; deste segue com azimute de **96°45'54"** e distância de **27,20m**, confrontando com terras de , até atingir o ponto **P2926**, de coordenadas **N 9.696.032,02m** e **E 568.285,44m**; deste segue com azimute de **92°22'07"** e distância de **25,22m**, confrontando com terras de , até atingir o ponto **P2927**, de coordenadas **N 9.696.030,98m** e **E 568.310,64m**; deste segue com azimute de **33°51'50"** e distância de **6,53m**, confrontando com terras de , até atingir o ponto **P2928**, de coordenadas **N 9.696.036,40m** e **E 568.314,27m**; deste segue com azimute de **341°40'40"** e distância de **26,79m**, confrontando com terras de , até atingir o ponto **P2929**, de coordenadas **N 9.696.061,83m** e **E 568.305,85m**; deste segue com azimute de **337°25'20"** e distância de **25,02m**, confrontando com terras de , até atingir o ponto **P2930**, de coordenadas **N 9.696.084,93m** e **E 568.296,25m**; deste segue com azimute de **330°00'24"** e distância de **25,95m**, confrontando com terras de , até atingir o ponto **P2931**, de coordenadas **N 9.696.107,40m** e **E 568.283,27m**; deste segue com azimute de **50°50'21"** e distância de **4,90m**, confrontando com terras de , até atingir o ponto **P2932**, de coordenadas **N 9.696.110,50m** e **E 568.287,08m**; deste segue com azimute de **73°38'13"** e distância de **9,51m**, confrontando com terras de , até atingir o ponto **P2933**, de coordenadas **N 9.696.113,18m** e **E 568.296,20m**; deste segue com azimute de **305°11'13"** e distância de **19,08m**, confrontando com terras de , até atingir o ponto **P2934**, de coordenadas **N 9.696.124,18m** e **E 568.280,61m**; deste segue com azimute de **244°46'13"** e distância de **21,56m**, confrontando com terras de , até atingir o ponto **P2935**, de coordenadas **N 9.696.114,99m** e **E 568.261,11m**; deste segue com azimute de **318°02'03"** e distância de **26,66m**, confrontando com terras de , até atingir o ponto **P2936**, de coordenadas **N 9.696.134,81m** e **E 568.243,28m**; deste segue com azimute de **314°27'42"** e distância de **19,56m**, confrontando com terras de , até atingir o ponto **P2937**, de coordenadas **N 9.696.148,51m** e **E 568.229,31m**; deste segue com azimute de **79°25'40"** e distância de **26,20m**, confrontando com terras de , até atingir o ponto **P2938**, de coordenadas **N 9.696.153,32m** e **E 568.255,07m**; deste segue com azimute de **8°19'13"** e distância de **27,22m**, confrontando com terras de , até atingir o ponto **P2939**, de coordenadas **N 9.696.180,25m** e **E 568.259,01m**; deste segue com azimute de **9°40'26"** e distância de **27,02m**, confrontando com terras de , até atingir o ponto **P2940**, de coordenadas **N 9.696.206,88m** e **E 568.263,55m**; deste segue com azimute de **0°08'51"** e distância de **7,94m**, confrontando com terras de , até atingir o ponto **P2941**, de coordenadas **N 9.696.214,83m** e **E 568.263,57m**; deste segue com azimute de **346°06'32"** e distância de **26,98m**, confrontando com terras de , até atingir o ponto **P2942**, de coordenadas **N 9.696.241,02m** e **E 568.257,09m**; deste segue com azimute de **347°25'56"** e distância de **3,91m**, confrontando com terras de , até atingir o ponto **P2943**, de coordenadas **N 9.696.244,84m** e **E 568.256,24m**; deste segue com azimute de **258°44'02"** e distância de **12,67m**, confrontando com terras de , até atingir o ponto **P2944**, de coordenadas **N 9.696.242,36m** e **E 568.243,81m**; deste segue com azimute de **288°23'00"** e distância de **8,63m**, confrontando com terras de , até atingir o ponto **P2945**, de coordenadas **N 9.696.245,08m** e **E 568.235,62m**; deste segue com azimute de **7°05'20"** e distância de **27,06m**, confrontando com terras de , até atingir o ponto **P2946**, de coordenadas **N 9.696.271,93m** e **E 568.238,96m**; deste segue com azimute de **65°29'13"** e distância de **13,55m**, confrontando com terras de , até atingir o ponto **P2947**, de coordenadas **N 9.696.277,56m** e **E 568.251,29m**; deste segue com azimute de **88°01'21"** e distância de **15,90m**, confrontando com terras de , até atingir o ponto **P2948**, de coordenadas **N 9.696.278,11m** e **E 568.267,18m**; deste segue com azimute de **331°22'45"** e distância de **24,25m**, confrontando com terras de , até atingir o ponto **P2949**, de coordenadas **N 9.696.299,39m** e **E 568.255,57m**; deste segue com azimute de **319°02'54"** e distância de **26,06m**, confrontando com terras de , até atingir o ponto **P2950**, de coordenadas **N 9.696.319,07m** e **E 568.238,49m**; deste segue com azimute de **352°14'26"** e distância de **11,11m**, confrontando com terras de , até atingir o ponto **P2951**, de coordenadas **N 9.696.330,08m** e **E 568.236,99m**; deste segue com azimute de **10°37'42"** e distância de **25,88m**, confrontando com terras de , até atingir o ponto **P2952**, de coordenadas **N 9.696.355,52m** e **E 568.241,76m**; deste segue com azimute de **32°18'00"** e distância de **25,81m**, confrontando com terras de , até atingir o ponto **P2953**, de coordenadas **N 9.696.377,34m** e **E 568.255,56m**; deste segue com azimute de **55°33'37"**



PREFEITURA DE SÃO LUÍS

SECRETARIA MUNICIPAL DE GOVERNO

MINUTA DE ANTEPROJETO DE LEI Nº _____ DE _____ DE 2019

e distância de 3,08m, confrontando com terras de , até atingir o ponto **P2954**, de coordenadas **N 9.696.379,08m** e **E 568.258,09m**; deste segue com azimute de $48^{\circ}37'35''$ e distância de 25,12m, confrontando com terras de , até atingir o ponto **P2955**, de coordenadas **N 9.696.395,68m** e **E 568.276,95m**; deste segue com azimute de $11^{\circ}52'37''$ e distância de 7,06m, confrontando com terras de , até atingir o ponto **P2956**, de coordenadas **N 9.696.402,59m** e **E 568.278,40m**; deste segue com azimute de $329^{\circ}44'30''$ e distância de 26,20m, confrontando com terras de , até atingir o ponto **P2957**, de coordenadas **N 9.696.425,21m** e **E 568.265,20m**; deste segue com azimute de $344^{\circ}24'33''$ e distância de 6,29m, confrontando com terras de , até atingir o ponto **P2958**, de coordenadas **N 9.696.431,27m** e **E 568.263,51m**; deste segue com azimute de $1^{\circ}39'33''$ e distância de 25,12m, confrontando com terras de , até atingir o ponto **P2959**, de coordenadas **N 9.696.456,38m** e **E 568.264,24m**; deste segue com azimute de $0^{\circ}16'22''$ e distância de 25,78m, confrontando com terras de , até atingir o ponto **P2960**, de coordenadas **N 9.696.482,17m** e **E 568.264,36m**; deste segue com azimute de $14^{\circ}18'29''$ e distância de 26,88m, confrontando com terras de , até atingir o ponto **P2961**, de coordenadas **N 9.696.508,21m** e **E 568.271,00m**; deste segue com azimute de $7^{\circ}06'03''$ e distância de 27,59m, confrontando com terras de , até atingir o ponto **P2962**, de coordenadas **N 9.696.535,59m** e **E 568.274,41m**; deste segue com azimute de $28^{\circ}19'18''$ e distância de 26,99m, confrontando com terras de , até atingir o ponto **P2963**, de coordenadas **N 9.696.559,35m** e **E 568.287,22m**; deste segue com azimute de $43^{\circ}30'17''$ e distância de 26,92m, confrontando com terras de , até atingir o ponto **P2964**, de coordenadas **N 9.696.578,88m** e **E 568.305,75m**; deste segue com azimute de $20^{\circ}19'30''$ e distância de 6,57m, confrontando com terras de , até atingir o ponto **P2965**, de coordenadas **N 9.696.585,04m** e **E 568.308,03m**; deste segue com azimute de $336^{\circ}59'12''$ e distância de 27,29m, confrontando com terras de , até atingir o ponto **P2966**, de coordenadas **N 9.696.610,16m** e **E 568.297,37m**; deste segue com azimute de $345^{\circ}57'48''$ e distância de 26,38m, confrontando com terras de , até atingir o ponto **P2967**, de coordenadas **N 9.696.635,75m** e **E 568.290,97m**; deste segue com azimute de $19^{\circ}06'55''$ e distância de 28,06m, confrontando com terras de , até atingir o ponto **P2968**, de coordenadas **N 9.696.662,26m** e **E 568.300,16m**; deste segue com azimute de $16^{\circ}38'30''$ e distância de 25,08m, confrontando com terras de , até atingir o ponto **P2969**, de coordenadas **N 9.696.686,29m** e **E 568.307,34m**; deste segue com azimute de $8^{\circ}41'37''$ e distância de 26,11m, confrontando com terras de , até atingir o ponto **P2970**, de coordenadas **N 9.696.712,09m** e **E 568.311,28m**; deste segue com azimute de $4^{\circ}52'23''$ e distância de 27,77m, confrontando com terras de , até atingir o ponto **P2971**, de coordenadas **N 9.696.739,76m** e **E 568.313,64m**; deste segue com azimute de $17^{\circ}24'17''$ e distância de 25,26m, confrontando com terras de , até atingir o ponto **P2972**, de coordenadas **N 9.696.763,87m** e **E 568.321,20m**; deste segue com azimute de $16^{\circ}31'21''$ e distância de 27,57m, confrontando com terras de , até atingir o ponto **P2973**, de coordenadas **N 9.696.790,30m** e **E 568.329,04m**; deste segue com azimute de $359^{\circ}45'07''$ e distância de 29,60m, confrontando com terras de , até atingir o ponto **P2974**, de coordenadas **N 9.696.819,90m** e **E 568.328,91m**; deste segue com azimute de $1^{\circ}04'00''$ e distância de 11,77m, confrontando com terras de , até atingir o ponto **P2975**, de coordenadas **N 9.696.831,67m** e **E 568.329,13m**; deste segue com azimute de $350^{\circ}22'10''$ e distância de 28,02m, confrontando com terras de , até atingir o ponto **P2976**, de coordenadas **N 9.696.859,30m** e **E 568.324,44m**; deste segue com azimute de $350^{\circ}23'22''$ e distância de 25,74m, confrontando com terras de , até atingir o ponto **P2977**, de coordenadas **N 9.696.884,68m** e **E 568.320,15m**; deste segue com azimute de $357^{\circ}14'29''$ e distância de 25,43m, confrontando com terras de , até atingir o ponto **P2978**, de coordenadas **N 9.696.910,07m** e **E 568.318,92m**; deste segue com azimute de $345^{\circ}47'49''$ e distância de 27,32m, confrontando com terras de , até atingir o ponto **P2979**, de coordenadas **N 9.696.936,56m** e **E 568.312,22m**; deste segue com azimute de $358^{\circ}25'13''$ e distância de 25,34m, confrontando com terras de , até atingir o ponto **P2980**, de coordenadas **N 9.696.961,89m** e **E 568.311,52m**; deste segue com azimute de $19^{\circ}58'51''$ e distância de 28,85m, confrontando com terras de , até atingir o ponto **P2981**, de coordenadas **N 9.696.989,01m** e **E 568.321,38m**; deste segue com azimute de $30^{\circ}46'50''$ e distância de 30,56m, confrontando com terras de , até atingir o ponto **P2982**, de coordenadas **N 9.697.015,26m** e **E 568.337,02m**; deste segue com azimute de $64^{\circ}51'16''$ e distância de 45,40m, confrontando com terras de , até atingir o ponto **P2983**, de coordenadas **N 9.697.034,55m** e **E 568.378,12m**; deste segue com azimute de $22^{\circ}23'38''$ e distância de 25,36m, confrontando com terras de , até atingir o ponto **P2984**, de coordenadas **N 9.697.058,00m** e **E 568.387,78m**; deste segue com azimute de $5^{\circ}47'44''$ e distância de 27,81m, confrontando com terras de , até atingir o ponto **P2985**, de coordenadas **N 9.697.085,67m** e **E 568.390,58m**; deste segue com azimute de $65^{\circ}32'46''$ e distância de 19,46m, confrontando com terras de , até atingir o ponto **P2986**, de coordenadas **N 9.697.093,72m** e **E 568.408,30m**; deste segue com azimute de $90^{\circ}14'57''$ e distância de 14,17m, confrontando com terras de , até atingir o ponto **P2987**, de coordenadas **N 9.697.093,66m** e **E 568.422,47m**; deste segue com azimute de $91^{\circ}22'57''$ e distância de 29,63m, confrontando com terras de , até atingir o ponto **P2988**, de coordenadas **N 9.697.092,95m** e **E 568.452,08m**; deste segue com azimute de $96^{\circ}52'57''$ e distância de 27,36m, confrontando com terras de , até atingir o ponto **P2989**, de coordenadas **N 9.697.089,67m** e **E 568.479,24m**; deste segue com azimute de $94^{\circ}32'42''$ e distância de 25,43m,



PREFEITURA DE SÃO LUÍS

SECRETARIA MUNICIPAL DE GOVERNO

MINUTA DE ANTEPROJETO DE LEI Nº _____ DE _____ DE 2019

confrontando com terras de , até atingir o ponto **P2990**, de coordenadas **N 9.697.087,65m** e **E 568.504,60m**; deste segue com azimute de $85^{\circ}10'09''$ e distância de 25,94m, confrontando com terras de , até atingir o ponto **P2991**, de coordenadas **N 9.697.089,84m** e **E 568.530,45m**; deste segue com azimute de $68^{\circ}29'15''$ e distância de 25,96m, confrontando com terras de , até atingir o ponto **P2992**, de coordenadas **N 9.697.099,36m** e **E 568.554,60m**; deste segue com azimute de $76^{\circ}40'25''$ e distância de 27,38m, confrontando com terras de , até atingir o ponto **P2993**, de coordenadas **N 9.697.105,67m** e **E 568.581,24m**; deste segue com azimute de $84^{\circ}55'18''$ e distância de 25,50m, confrontando com terras de , até atingir o ponto **P2994**, de coordenadas **N 9.697.107,93m** e **E 568.606,64m**; deste segue com azimute de $96^{\circ}25'47''$ e distância de 28,54m, confrontando com terras de , até atingir o ponto **P2995**, de coordenadas **N 9.697.104,73m** e **E 568.635,00m**; deste segue com azimute de $112^{\circ}05'44''$ e distância de 25,31m, confrontando com terras de , até atingir o ponto **P2996**, de coordenadas **N 9.697.095,21m** e **E 568.658,45m**; deste segue com azimute de $119^{\circ}30'40''$ e distância de 26,64m, confrontando com terras de , até atingir o ponto **P2997**, de coordenadas **N 9.697.082,09m** e **E 568.681,64m**; deste segue com azimute de $128^{\circ}30'03''$ e distância de 24,37m, confrontando com terras de , até atingir o ponto **P2998**, de coordenadas **N 9.697.066,92m** e **E 568.700,71m**; deste segue com azimute de $116^{\circ}02'39''$ e distância de 25,62m, confrontando com terras de , até atingir o ponto **P2999**, de coordenadas **N 9.697.055,67m** e **E 568.723,72m**; deste segue com azimute de $96^{\circ}18'42''$ e distância de 25,82m, confrontando com terras de , até atingir o ponto **P3000**, de coordenadas **N 9.697.052,83m** e **E 568.749,38m**; deste segue com azimute de $97^{\circ}58'38''$ e distância de 26,37m, confrontando com terras de , até atingir o ponto **P3001**, de coordenadas **N 9.697.049,17m** e **E 568.775,50m**; deste segue com azimute de $102^{\circ}42'05''$ e distância de 27,86m, confrontando com terras de , até atingir o ponto **P3002**, de coordenadas **N 9.697.043,05m** e **E 568.802,68m**; deste segue com azimute de $100^{\circ}47'01''$ e distância de 25,60m, confrontando com terras de , até atingir o ponto **P3003**, de coordenadas **N 9.697.038,26m** e **E 568.827,82m**; deste segue com azimute de $91^{\circ}36'42''$ e distância de 26,18m, confrontando com terras de , até atingir o ponto **P3004**, de coordenadas **N 9.697.037,52m** e **E 568.853,99m**; deste segue com azimute de $290^{\circ}03'04''$ e distância de 10,96m, confrontando com terras de , até atingir o ponto **P3005**, de coordenadas **N 9.697.041,28m** e **E 568.843,70m**; deste segue com azimute de $271^{\circ}39'08''$ e distância de 25,65m, confrontando com terras de , até atingir o ponto **P3006**, de coordenadas **N 9.697.042,02m** e **E 568.818,05m**; deste segue com azimute de $289^{\circ}25'34''$ e distância de 25,02m, confrontando com terras de , até atingir o ponto **P3007**, de coordenadas **N 9.697.050,34m** e **E 568.794,46m**; deste segue com azimute de $289^{\circ}32'04''$ e distância de 26,87m, confrontando com terras de , até atingir o ponto **P3008**, de coordenadas **N 9.697.059,32m** e **E 568.769,13m**; deste segue com azimute de $282^{\circ}58'42''$ e distância de 26,97m, confrontando com terras de , até atingir o ponto **P3009**, de coordenadas **N 9.697.065,38m** e **E 568.742,85m**; deste segue com azimute de $290^{\circ}52'31''$ e distância de 28,56m, confrontando com terras de , até atingir o ponto **P3010**, de coordenadas **N 9.697.075,56m** e **E 568.716,17m**; deste segue com azimute de $301^{\circ}36'49''$ e distância de 26,61m, confrontando com terras de , até atingir o ponto **P3011**, de coordenadas **N 9.697.089,51m** e **E 568.693,50m**; deste segue com azimute de $297^{\circ}00'14''$ e distância de 26,09m, confrontando com terras de , até atingir o ponto **P3012**, de coordenadas **N 9.697.101,35m** e **E 568.670,26m**; deste segue com azimute de $296^{\circ}24'38''$ e distância de 26,63m, confrontando com terras de , até atingir o ponto **P3013**, de coordenadas **N 9.697.113,20m** e **E 568.646,41m**; deste segue com azimute de $276^{\circ}04'09''$ e distância de 26,78m, confrontando com terras de , até atingir o ponto **P3014**, de coordenadas **N 9.697.116,03m** e **E 568.619,78m**; deste segue com azimute de $271^{\circ}01'28''$ e distância de 27,97m, confrontando com terras de , até atingir o ponto **P3015**, de coordenadas **N 9.697.116,53m** e **E 568.591,81m**; deste segue com azimute de $265^{\circ}39'13''$ e distância de 25,85m, confrontando com terras de , até atingir o ponto **P3016**, de coordenadas **N 9.697.114,57m** e **E 568.566,04m**; deste segue com azimute de $257^{\circ}48'18''$ e distância de 27,03m, confrontando com terras de , até atingir o ponto **P3017**, de coordenadas **N 9.697.108,86m** e **E 568.539,61m**; deste segue com azimute de $270^{\circ}52'34''$ e distância de 31,34m, confrontando com terras de , até atingir o ponto **P3018**, de coordenadas **N 9.697.109,34m** e **E 568.508,27m**; deste segue com azimute de $273^{\circ}42'21''$ e distância de 28,56m, confrontando com terras de , até atingir o ponto **P3019**, de coordenadas **N 9.697.111,18m** e **E 568.479,77m**; deste segue com azimute de $272^{\circ}35'11''$ e distância de 26,27m, confrontando com terras de , até atingir o ponto **P3020**, de coordenadas **N 9.697.112,37m** e **E 568.453,52m**; deste segue com azimute de $270^{\circ}43'46''$ e distância de 27,67m, confrontando com terras de , até atingir o ponto **P3021**, de coordenadas **N 9.697.112,72m** e **E 568.425,86m**; deste segue com azimute de $269^{\circ}10'59''$ e distância de 28,04m, confrontando com terras de , até atingir o ponto **P3022**, de coordenadas **N 9.697.112,32m** e **E 568.397,82m**; deste segue com azimute de $250^{\circ}01'24''$ e distância de 26,34m, confrontando com terras de , até atingir o ponto **P3023**, de coordenadas **N 9.697.103,32m** e **E 568.373,07m**; deste segue com azimute de $232^{\circ}57'49''$ e distância de 26,37m, confrontando com terras de , até atingir o ponto **P3024**, de coordenadas **N 9.697.087,44m** e **E 568.352,02m**; deste segue com azimute de $297^{\circ}03'15''$ e distância de 19,07m, confrontando com terras de , até atingir o ponto **P3025**, de



PREFEITURA DE SÃO LUÍS

SECRETARIA MUNICIPAL DE GOVERNO

MINUTA DE ANTEPROJETO DE LEI Nº _____ DE _____ DE 2019

coordenadas N **9.697.096,12m** e E **568.335,04m**; deste segue com azimute de $277^{\circ}15'17''$ e distância de 14,14m, confrontando com terras de , até atingir o ponto **P3026**, de coordenadas N **9.697.097,90m** e E **568.321,01m**; deste segue com azimute de $353^{\circ}00'38''$ e distância de 26,11m, confrontando com terras de , até atingir o ponto **P3027**, de coordenadas N **9.697.123,81m** e E **568.317,83m**; deste segue com azimute de $2^{\circ}26'49''$ e distância de 9,08m, confrontando com terras de , até atingir o ponto **P3028**, de coordenadas N **9.697.132,88m** e E **568.318,22m**; deste segue com azimute de $29^{\circ}13'48''$ e distância de 27,15m, confrontando com terras de , até atingir o ponto **P3029**, de coordenadas N **9.697.156,58m** e E **568.331,47m**; deste segue com azimute de $36^{\circ}03'30''$ e distância de 15,65m, confrontando com terras de , até atingir o ponto **P3030**, de coordenadas N **9.697.169,22m** e E **568.340,68m**; deste segue com azimute de $344^{\circ}34'24''$ e distância de 21,96m, confrontando com terras de , até atingir o ponto **P3031**, de coordenadas N **9.697.190,40m** e E **568.334,84m**; deste segue com azimute de $311^{\circ}16'35''$ e distância de 14,55m, confrontando com terras de , até atingir o ponto **P3032**, de coordenadas N **9.697.200,00m** e E **568.323,90m**; deste segue com azimute de $356^{\circ}11'22''$ e distância de 25,15m, confrontando com terras de , até atingir o ponto **P3033**, de coordenadas N **9.697.225,09m** e E **568.322,23m**; deste segue com azimute de $33^{\circ}41'47''$ e distância de 15,65m, confrontando com terras de , até atingir o ponto **P3034**, de coordenadas N **9.697.238,11m** e E **568.330,91m**; deste segue com azimute de $21^{\circ}54'01''$ e distância de 26,48m, confrontando com terras de , até atingir o ponto **P3035**, de coordenadas N **9.697.262,68m** e E **568.340,79m**; deste segue com azimute de $349^{\circ}35'49''$ e distância de 22,00m, confrontando com terras de , até atingir o ponto **P3036**, de coordenadas N **9.697.284,32m** e E **568.336,82m**; deste segue com azimute de $327^{\circ}36'15''$ e distância de 12,73m, confrontando com terras de , até atingir o ponto **P3037**, de coordenadas N **9.697.295,07m** e E **568.330,00m**; deste segue com azimute de $47^{\circ}42'56''$ e distância de 18,73m, confrontando com terras de , até atingir o ponto **P3038**, de coordenadas N **9.697.307,67m** e E **568.343,85m**; deste segue com azimute de $323^{\circ}49'20''$ e distância de 15,90m, confrontando com terras de , até atingir o ponto **P3039**, de coordenadas N **9.697.320,50m** e E **568.334,47m**; deste segue com azimute de $304^{\circ}06'31''$ e distância de 28,47m, confrontando com terras de , até atingir o ponto **P3040**, de coordenadas N **9.697.336,47m** e E **568.310,90m**; deste segue com azimute de $327^{\circ}19'16''$ e distância de 14,46m, confrontando com terras de , até atingir o ponto **P3041**, de coordenadas N **9.697.348,64m** e E **568.303,09m**; deste segue com azimute de $83^{\circ}02'01''$ e distância de 22,79m, confrontando com terras de , até atingir o ponto **P3042**, de coordenadas N **9.697.351,40m** e E **568.325,71m**; deste segue com azimute de $54^{\circ}58'07''$ e distância de 21,87m, confrontando com terras de , até atingir o ponto **P3043**, de coordenadas N **9.697.363,95m** e E **568.343,62m**; deste segue com azimute de $16^{\circ}43'02''$ e distância de 30,58m, confrontando com terras de , até atingir o ponto **P3044**, de coordenadas N **9.697.393,24m** e E **568.352,41m**; deste segue com azimute de $351^{\circ}54'32''$ e distância de 25,19m, confrontando com terras de , até atingir o ponto **P3045**, de coordenadas N **9.697.418,17m** e E **568.348,87m**; deste segue com azimute de $311^{\circ}23'36''$ e distância de 7,54m, confrontando com terras de , até atingir o ponto **P3046**, de coordenadas N **9.697.423,16m** e E **568.343,21m**; deste segue com azimute de $285^{\circ}24'48''$ e distância de 24,54m, confrontando com terras de , até atingir o ponto **P3047**, de coordenadas N **9.697.429,68m** e E **568.319,55m**; deste segue com azimute de $19^{\circ}55'21''$ e distância de 26,13m, confrontando com terras de , até atingir o ponto **P3048**, de coordenadas N **9.697.454,24m** e E **568.328,45m**; deste segue com azimute de $53^{\circ}41'09''$ e distância de 25,27m, confrontando com terras de , até atingir o ponto **P3049**, de coordenadas N **9.697.469,21m** e E **568.348,82m**; deste segue com azimute de $70^{\circ}49'48''$ e distância de 17,89m, confrontando com terras de , até atingir o ponto **P3050**, de coordenadas N **9.697.475,08m** e E **568.365,72m**; deste segue com azimute de $334^{\circ}10'48''$ e distância de 25,32m, confrontando com terras de , até atingir o ponto **P3051**, de coordenadas N **9.697.497,87m** e E **568.354,69m**; deste segue com azimute de $290^{\circ}11'23''$ e distância de 11,53m, confrontando com terras de , até atingir o ponto **P3052**, de coordenadas N **9.697.501,85m** e E **568.343,87m**; deste segue com azimute de $299^{\circ}10'50''$ e distância de 25,08m, confrontando com terras de , até atingir o ponto **P3053**, de coordenadas N **9.697.514,08m** e E **568.321,97m**; deste segue com azimute de $15^{\circ}32'09''$ e distância de 25,40m, confrontando com terras de , até atingir o ponto **P3054**, de coordenadas N **9.697.538,56m** e E **568.328,78m**; deste segue com azimute de $57^{\circ}46'13''$ e distância de 26,83m, confrontando com terras de , até atingir o ponto **P3055**, de coordenadas N **9.697.552,87m** e E **568.351,47m**; deste segue com azimute de $62^{\circ}37'23''$ e distância de 21,12m, confrontando com terras de , até atingir o ponto **P3056**, de coordenadas N **9.697.562,57m** e E **568.370,22m**; deste segue com azimute de $77^{\circ}09'17''$ e distância de 35,70m, confrontando com terras de , até atingir o ponto **P3057**, de coordenadas N **9.697.570,51m** e E **568.405,02m**; deste segue com azimute de $85^{\circ}04'37''$ e distância de 25,42m, confrontando com terras de , até atingir o ponto **P3058**, de coordenadas N **9.697.572,69m** e E **568.430,35m**; deste segue com azimute de $89^{\circ}38'35''$ e distância de 25,64m, confrontando com terras de , até atingir o ponto **P3059**, de coordenadas N **9.697.572,85m** e E **568.455,99m**; deste segue com azimute de $91^{\circ}16'27''$ e distância de 26,32m, confrontando com terras de , até atingir o ponto **P3060**, de coordenadas N **9.697.572,27m** e E **568.482,30m**; deste segue com azimute de $88^{\circ}40'01''$ e distância de 26,39m, confrontando com terras de , até atingir o ponto **P3061**, de



PREFEITURA DE SÃO LUÍS

SECRETARIA MUNICIPAL DE GOVERNO

MINUTA DE ANTEPROJETO DE LEI Nº _____ DE _____ DE 2019

coordenadas N **9.697.572,88m** e E **568.508,69m**; deste segue com azimute de $70^{\circ}20'48''$ e distância de 26,76m, confrontando com terras de , até atingir o ponto **P3062**, de coordenadas N **9.697.581,88m** e E **568.533,89m**; deste segue com azimute de $66^{\circ}01'55''$ e distância de 27,32m, confrontando com terras de , até atingir o ponto **P3063**, de coordenadas N **9.697.592,98m** e E **568.558,85m**; deste segue com azimute de $79^{\circ}41'37''$ e distância de 26,03m, confrontando com terras de , até atingir o ponto **P3064**, de coordenadas N **9.697.597,64m** e E **568.584,46m**; deste segue com azimute de $61^{\circ}09'46''$ e distância de 26,09m, confrontando com terras de , até atingir o ponto **P3065**, de coordenadas N **9.697.610,22m** e E **568.607,31m**; deste segue com azimute de $28^{\circ}49'12''$ e distância de 26,27m, confrontando com terras de , até atingir o ponto **P3066**, de coordenadas N **9.697.633,23m** e E **568.619,98m**; deste segue com azimute de $44^{\circ}58'01''$ e distância de 27,29m, confrontando com terras de , até atingir o ponto **P3067**, de coordenadas N **9.697.652,54m** e E **568.639,26m**; deste segue com azimute de $70^{\circ}27'06''$ e distância de 26,90m, confrontando com terras de , até atingir o ponto **P3068**, de coordenadas N **9.697.661,54m** e E **568.664,61m**; deste segue com azimute de $77^{\circ}22'24''$ e distância de 25,39m, confrontando com terras de , até atingir o ponto **P3069**, de coordenadas N **9.697.667,09m** e E **568.689,39m**; deste segue com azimute de $304^{\circ}19'05''$ e distância de 5,93m, confrontando com terras de , até atingir o ponto **P3070**, de coordenadas N **9.697.670,43m** e E **568.684,49m**; deste segue com azimute de $263^{\circ}02'34''$ e distância de 25,43m, confrontando com terras de , até atingir o ponto **P3071**, de coordenadas N **9.697.667,35m** e E **568.659,25m**; deste segue com azimute de $251^{\circ}25'25''$ e distância de 25,41m, confrontando com terras de , até atingir o ponto **P3072**, de coordenadas N **9.697.659,26m** e E **568.635,17m**; deste segue com azimute de $238^{\circ}32'20''$ e distância de 26,69m, confrontando com terras de , até atingir o ponto **P3073**, de coordenadas N **9.697.645,33m** e E **568.612,40m**; deste segue com azimute de $331^{\circ}32'05''$ e distância de 12,74m, confrontando com terras de , até atingir o ponto **P3074**, de coordenadas N **9.697.656,53m** e E **568.606,32m**; deste segue com azimute de $20^{\circ}41'10''$ e distância de 9,80m, confrontando com terras de , até atingir o ponto **P3075**, de coordenadas N **9.697.665,69m** e E **568.609,78m**; deste segue com azimute de $221^{\circ}47'38''$ e distância de 18,20m, confrontando com terras de , até atingir o ponto **P3076**, de coordenadas N **9.697.652,13m** e E **568.597,66m**; deste segue com azimute de $187^{\circ}47'52''$ e distância de 10,52m, confrontando com terras de , até atingir o ponto **P3077**, de coordenadas N **9.697.641,70m** e E **568.596,23m**; deste segue com azimute de $222^{\circ}06'39''$ e distância de 25,30m, confrontando com terras de , até atingir o ponto **P3078**, de coordenadas N **9.697.622,94m** e E **568.579,26m**; deste segue com azimute de $246^{\circ}58'19''$ e distância de 25,67m, confrontando com terras de , até atingir o ponto **P3079**, de coordenadas N **9.697.612,89m** e E **568.555,64m**; deste segue com azimute de $247^{\circ}35'47''$ e distância de 25,96m, confrontando com terras de , até atingir o ponto **P3080**, de coordenadas N **9.697.603,00m** e E **568.531,65m**; deste segue com azimute de $252^{\circ}35'59''$ e distância de 27,36m, confrontando com terras de , até atingir o ponto **P3081**, de coordenadas N **9.697.594,82m** e E **568.505,54m**; deste segue com azimute de $265^{\circ}07'34''$ e distância de 27,60m, confrontando com terras de , até atingir o ponto **P3082**, de coordenadas N **9.697.592,48m** e E **568.478,04m**; deste segue com azimute de $269^{\circ}38'34''$ e distância de 25,94m, confrontando com terras de , até atingir o ponto **P3083**, de coordenadas N **9.697.592,31m** e E **568.452,10m**; deste segue com azimute de $269^{\circ}10'00''$ e distância de 27,06m, confrontando com terras de , até atingir o ponto **P3084**, de coordenadas N **9.697.591,92m** e E **568.425,04m**; deste segue com azimute de $269^{\circ}18'04''$ e distância de 25,11m, confrontando com terras de , até atingir o ponto **P3085**, de coordenadas N **9.697.591,61m** e E **568.399,93m**; deste segue com azimute de $269^{\circ}11'01''$ e distância de 28,04m, confrontando com terras de , até atingir o ponto **P3086**, de coordenadas N **9.697.591,21m** e E **568.371,90m**; deste segue com azimute de $244^{\circ}26'21''$ e distância de 2,82m, confrontando com terras de , até atingir o ponto **P3087**, de coordenadas N **9.697.590,00m** e E **568.369,35m**; deste segue com azimute de $258^{\circ}52'32''$ e distância de 26,48m, confrontando com terras de , até atingir o ponto **P3088**, de coordenadas N **9.697.584,89m** e E **568.343,38m**; deste segue com azimute de $279^{\circ}25'17''$ e distância de 19,86m, confrontando com terras de , até atingir o ponto **P3089**, de coordenadas N **9.697.588,14m** e E **568.323,79m**; deste segue com azimute de $354^{\circ}10'23''$ e distância de 26,12m, confrontando com terras de , até atingir o ponto **P3090**, de coordenadas N **9.697.614,13m** e E **568.321,13m**; deste segue com azimute de $351^{\circ}57'17''$ e distância de 25,33m, confrontando com terras de , até atingir o ponto **P3091**, de coordenadas N **9.697.639,22m** e E **568.317,59m**; deste segue com azimute de $352^{\circ}50'18''$ e distância de 8,91m, confrontando com terras de , até atingir o ponto **P3092**, de coordenadas N **9.697.648,05m** e E **568.316,48m**; deste segue com azimute de $331^{\circ}15'27''$ e distância de 6,63m, confrontando com terras de , até atingir o ponto **P3093**, de coordenadas N **9.697.653,87m** e E **568.313,29m**; deste segue com azimute de $359^{\circ}58'27''$ e distância de 16,62m, confrontando com terras de , até atingir o ponto **P3094**, de coordenadas N **9.697.670,49m** e E **568.313,28m**; deste segue com azimute de $0^{\circ}08'08''$ e distância de 28,30m, confrontando com terras de , até atingir o ponto **P3095**, de coordenadas N **9.697.698,78m** e E **568.313,35m**; deste segue com azimute de $0^{\circ}08'50''$ e distância de 26,34m, confrontando com terras de , até atingir o ponto **P3096**, de coordenadas N **9.697.725,13m** e E **568.313,42m**; deste segue com azimute de $357^{\circ}32'43''$ e distância de 26,44m, confrontando



PREFEITURA DE SÃO LUÍS

SECRETARIA MUNICIPAL DE GOVERNO

MINUTA DE ANTEPROJETO DE LEI Nº _____ DE _____ DE 2019

com terras de , até atingir o ponto **P3097**, de coordenadas **N 9.697.751,54m** e **E 568.312,28m**; deste segue com azimute de **318°29'31"** e distância de **26,26m**, confrontando com terras de , até atingir o ponto **P3098**, de coordenadas **N 9.697.771,21m** e **E 568.294,88m**; deste segue com azimute de **304°07'05"** e distância de **5,89m**, confrontando com terras de , até atingir o ponto **P3099**, de coordenadas **N 9.697.774,51m** e **E 568.290,00m**; deste segue com azimute de **9°24'42"** e distância de **25,18m**, confrontando com terras de , até atingir o ponto **P3100**, de coordenadas **N 9.697.799,36m** e **E 568.294,12m**; deste segue com azimute de **358°32'05"** e distância de **29,66m**, confrontando com terras de , até atingir o ponto **P3101**, de coordenadas **N 9.697.829,00m** e **E 568.293,36m**; deste segue com azimute de **350°00'15"** e distância de **25,53m**, confrontando com terras de , até atingir o ponto **P3102**, de coordenadas **N 9.697.854,15m** e **E 568.288,93m**; deste segue com azimute de **339°45'40"** e distância de **28,64m**, confrontando com terras de , até atingir o ponto **P3103**, de coordenadas **N 9.697.881,02m** e **E 568.279,02m**; deste segue com azimute de **330°06'16"** e distância de **16,71m**, confrontando com terras de , até atingir o ponto **P3104**, de coordenadas **N 9.697.895,50m** e **E 568.270,70m**; deste segue com azimute de **301°37'48"** e distância de **27,49m**, confrontando com terras de , até atingir o ponto **P3105**, de coordenadas **N 9.697.909,92m** e **E 568.247,29m**; deste segue com azimute de **24°32'46"** e distância de **16,42m**, confrontando com terras de , até atingir o ponto **P3106**, de coordenadas **N 9.697.924,85m** e **E 568.254,11m**; deste segue com azimute de **318°19'25"** e distância de **23,92m**, confrontando com terras de , até atingir o ponto **P3107**, de coordenadas **N 9.697.942,72m** e **E 568.238,21m**; deste segue com azimute de **15°20'46"** e distância de **19,53m**, confrontando com terras de , até atingir o ponto **P3108**, de coordenadas **N 9.697.961,56m** e **E 568.243,38m**; deste segue com azimute de **13°28'17"** e distância de **27,01m**, confrontando com terras de , até atingir o ponto **P3109**, de coordenadas **N 9.697.987,82m** e **E 568.249,67m**; deste segue com azimute de **340°20'47"** e distância de **27,90m**, confrontando com terras de , até atingir o ponto **P3110**, de coordenadas **N 9.698.014,09m** e **E 568.240,29m**; deste segue com azimute de **348°27'00"** e distância de **28,88m**, confrontando com terras de , até atingir o ponto **P3111**, de coordenadas **N 9.698.042,39m** e **E 568.234,51m**; deste segue com azimute de **348°43'15"** e distância de **22,27m**, confrontando com terras de , até atingir o ponto **P3112**, de coordenadas **N 9.698.064,23m** e **E 568.230,15m**; deste segue com azimute de **292°03'54"** e distância de **26,38m**, confrontando com terras de , até atingir o ponto **P3113**, de coordenadas **N 9.698.074,14m** e **E 568.205,70m**; deste segue com azimute de **310°03'12"** e distância de **2,45m**, confrontando com terras de , até atingir o ponto **P3114**, de coordenadas **N 9.698.075,72m** e **E 568.203,82m**; deste segue com azimute de **344°58'41"** e distância de **28,68m**, confrontando com terras de , até atingir o ponto **P3115**, de coordenadas **N 9.698.103,41m** e **E 568.196,39m**; deste segue com azimute de **342°33'04"** e distância de **11,01m**, confrontando com terras de , até atingir o ponto **P3116**, de coordenadas **N 9.698.113,92m** e **E 568.193,09m**; deste segue com azimute de **32°48'36"** e distância de **25,18m**, confrontando com terras de , até atingir o ponto **P3117**, de coordenadas **N 9.698.135,08m** e **E 568.206,73m**; deste segue com azimute de **48°42'38"** e distância de **4,89m**, confrontando com terras de , até atingir o ponto **P3118**, de coordenadas **N 9.698.138,31m** e **E 568.210,40m**; deste segue com azimute de **276°34'49"** e distância de **19,03m**, confrontando com terras de , até atingir o ponto **P3119**, de coordenadas **N 9.698.140,49m** e **E 568.191,50m**; deste segue com azimute de **318°56'05"** e distância de **19,41m**, confrontando com terras de , até atingir o ponto **P3120**, de coordenadas **N 9.698.155,13m** e **E 568.178,75m**; deste segue com azimute de **52°22'14"** e distância de **25,56m**, confrontando com terras de , até atingir o ponto **P3121**, de coordenadas **N 9.698.170,74m** e **E 568.199,00m**; deste segue com azimute de **53°06'27"** e distância de **2,63m**, confrontando com terras de , até atingir o ponto **P3122**, de coordenadas **N 9.698.172,31m** e **E 568.201,09m**; deste segue com azimute de **333°38'38"** e distância de **9,47m**, confrontando com terras de , até atingir o ponto **P3123**, de coordenadas **N 9.698.180,79m** e **E 568.196,89m**; deste segue com azimute de **281°48'29"** e distância de **15,78m**, confrontando com terras de , até atingir o ponto **P3124**, de coordenadas **N 9.698.184,02m** e **E 568.181,44m**; deste segue com azimute de **13°20'10"** e distância de **12,34m**, confrontando com terras de , até atingir o ponto **P3125**, de coordenadas **N 9.698.196,03m** e **E 568.184,29m**; deste segue com azimute de **60°06'05"** e distância de **19,12m**, confrontando com terras de , até atingir o ponto **P3126**, de coordenadas **N 9.698.205,56m** e **E 568.200,86m**; deste segue com azimute de **335°18'49"** e distância de **7,19m**, confrontando com terras de , até atingir o ponto **P3127**, de coordenadas **N 9.698.212,09m** e **E 568.197,86m**; deste segue com azimute de **265°19'35"** e distância de **25,73m**, confrontando com terras de , até atingir o ponto **P3128**, de coordenadas **N 9.698.209,99m** e **E 568.172,21m**; deste segue com azimute de **333°31'07"** e distância de **24,91m**, confrontando com terras de , até atingir o ponto **P3129**, de coordenadas **N 9.698.232,29m** e **E 568.161,10m**; deste segue com azimute de **44°58'33"** e distância de **25,78m**, confrontando com terras de , até atingir o ponto **P3130**, de coordenadas **N 9.698.250,52m** e **E 568.179,32m**; deste segue com azimute de **356°15'20"** e distância de **3,46m**, confrontando com terras de , até atingir o ponto **P3131**, de coordenadas **N 9.698.253,97m** e **E 568.179,10m**; deste segue com azimute de **342°05'05"** e distância de **26,11m**, confrontando com terras de , até atingir o ponto **P3132**, de coordenadas **N 9.698.278,82m** e **E 568.171,07m**; deste segue com azimute de **338°54'25"** e distância de



PREFEITURA DE SÃO LUÍS

SECRETARIA MUNICIPAL DE GOVERNO

MINUTA DE ANTEPROJETO DE LEI Nº _____ DE _____ DE 2019

21,48m, confrontando com terras de , até atingir o ponto **P3133**, de coordenadas **N 9.698.298,86m** e **E 568.163,34m**; deste segue com azimute de $267^{\circ}24'21''$ e distância de 24,77m, confrontando com terras de , até atingir o ponto **P3134**, de coordenadas **N 9.698.297,74m** e **E 568.138,59m**; deste segue com azimute de $46^{\circ}05'58''$ e distância de 18,94m, confrontando com terras de , até atingir o ponto **P3135**, de coordenadas **N 9.698.310,87m** e **E 568.152,23m**; deste segue com azimute de $349^{\circ}56'33''$ e distância de 24,09m, confrontando com terras de , até atingir o ponto **P3136**, de coordenadas **N 9.698.334,59m** e **E 568.148,03m**; deste segue com azimute de $274^{\circ}13'19''$ e distância de 17,37m, confrontando com terras de , até atingir o ponto **P3137**, de coordenadas **N 9.698.335,87m** e **E 568.130,70m**; deste segue com azimute de $346^{\circ}35'14''$ e distância de 26,54m, confrontando com terras de , até atingir o ponto **P3138**, de coordenadas **N 9.698.361,68m** e **E 568.124,54m**; deste segue com azimute de $352^{\circ}33'04''$ e distância de 25,51m, confrontando com terras de , até atingir o ponto **P3139**, de coordenadas **N 9.698.386,98m** e **E 568.121,24m**; deste segue com azimute de $13^{\circ}20'54''$ e distância de 9,41m, confrontando com terras de , até atingir o ponto **P3140**, de coordenadas **N 9.698.396,13m** e **E 568.123,41m**; deste segue com azimute de $30^{\circ}40'17''$ e distância de 25,13m, confrontando com terras de , até atingir o ponto **P3141**, de coordenadas **N 9.698.417,75m** e **E 568.136,23m**; deste segue com azimute de $351^{\circ}51'24''$ e distância de 1,59m, confrontando com terras de , até atingir o ponto **P3142**, de coordenadas **N 9.698.419,32m** e **E 568.136,00m**; deste segue com azimute de $317^{\circ}06'28''$ e distância de 21,82m, confrontando com terras de , até atingir o ponto **P3143**, de coordenadas **N 9.698.435,31m** e **E 568.121,15m**; deste segue com azimute de $346^{\circ}35'15''$ e distância de 26,54m, confrontando com terras de , até atingir o ponto **P3144**, de coordenadas **N 9.698.461,13m** e **E 568.114,99m**; deste segue com azimute de $330^{\circ}39'04''$ e distância de 26,18m, confrontando com terras de , até atingir o ponto **P3145**, de coordenadas **N 9.698.483,95m** e **E 568.102,16m**; deste segue com azimute de $276^{\circ}34'40''$ e distância de 17,06m, confrontando com terras de , até atingir o ponto **P3146**, de coordenadas **N 9.698.485,90m** e **E 568.085,21m**; deste segue com azimute de $302^{\circ}17'52''$ e distância de 1,69m, confrontando com terras de , até atingir o ponto **P3147**, de coordenadas **N 9.698.486,81m** e **E 568.083,79m**; deste segue com azimute de $351^{\circ}21'14''$ e distância de 6,00m, confrontando com terras de , até atingir o ponto **P3148**, de coordenadas **N 9.698.492,74m** e **E 568.082,88m**; deste segue com azimute de $49^{\circ}00'18''$ e distância de 21,16m, confrontando com terras de , até atingir o ponto **P3149**, de coordenadas **N 9.698.506,62m** e **E 568.098,85m**; deste segue com azimute de $89^{\circ}14'10''$ e distância de 16,50m, confrontando com terras de , até atingir o ponto **P3150**, de coordenadas **N 9.698.506,84m** e **E 568.115,35m**; deste segue com azimute de $90^{\circ}10'26''$ e distância de 26,40m, confrontando com terras de , até atingir o ponto **P3151**, de coordenadas **N 9.698.506,76m** e **E 568.141,75m**; deste segue com azimute de $111^{\circ}38'03''$ e distância de 26,07m, confrontando com terras de , até atingir o ponto **P3152**, de coordenadas **N 9.698.497,15m** e **E 568.165,98m**; deste segue com azimute de $160^{\circ}45'44''$ e distância de 25,28m, confrontando com terras de , até atingir o ponto **P3153**, de coordenadas **N 9.698.473,28m** e **E 568.174,31m**; deste segue com azimute de $170^{\circ}31'25''$ e distância de 26,48m, confrontando com terras de , até atingir o ponto **P3154**, de coordenadas **N 9.698.447,16m** e **E 568.178,67m**; deste segue com azimute de $166^{\circ}07'14''$ e distância de 26,60m, confrontando com terras de , até atingir o ponto **P3155**, de coordenadas **N 9.698.421,34m** e **E 568.185,05m**; deste segue com azimute de $134^{\circ}17'59''$ e distância de 25,47m, confrontando com terras de , até atingir o ponto **P3156**, de coordenadas **N 9.698.403,55m** e **E 568.203,28m**; deste segue com azimute de $115^{\circ}19'53''$ e distância de 25,97m, confrontando com terras de , até atingir o ponto **P3157**, de coordenadas **N 9.698.392,44m** e **E 568.226,75m**; deste segue com azimute de $105^{\circ}15'33''$ e distância de 26,83m, confrontando com terras de , até atingir o ponto **P3158**, de coordenadas **N 9.698.385,38m** e **E 568.252,63m**; deste segue com azimute de $103^{\circ}57'10''$ e distância de 28,37m, confrontando com terras de , até atingir o ponto **P3159**, de coordenadas **N 9.698.378,54m** e **E 568.280,16m**; deste segue com azimute de $106^{\circ}55'39''$ e distância de 25,00m, confrontando com terras de , até atingir o ponto **P3160**, de coordenadas **N 9.698.371,26m** e **E 568.304,08m**; deste segue com azimute de $106^{\circ}20'25''$ e distância de 27,51m, confrontando com terras de , até atingir o ponto **P3161**, de coordenadas **N 9.698.363,52m** e **E 568.330,48m**; deste segue com azimute de $108^{\circ}26'54''$ e distância de 27,05m, confrontando com terras de , até atingir o ponto **P3162**, de coordenadas **N 9.698.354,96m** e **E 568.356,14m**; deste segue com azimute de $110^{\circ}59'04''$ e distância de 27,87m, confrontando com terras de , até atingir o ponto **P3163**, de coordenadas **N 9.698.344,98m** e **E 568.382,16m**; deste segue com azimute de $110^{\circ}35'12''$ e distância de 26,28m, confrontando com terras de , até atingir o ponto **P3164**, de coordenadas **N 9.698.335,74m** e **E 568.406,76m**; deste segue com azimute de $111^{\circ}19'36''$ e distância de 26,01m, confrontando com terras de , até atingir o ponto **P3165**, de coordenadas **N 9.698.326,28m** e **E 568.430,99m**; deste segue com azimute de $113^{\circ}49'55''$ e distância de 29,35m, confrontando com terras de , até atingir o ponto **P3166**, de coordenadas **N 9.698.314,42m** e **E 568.457,84m**; deste segue com azimute de $113^{\circ}56'08''$ e distância de 25,93m, confrontando com terras de , até atingir o ponto **P3167**, de coordenadas **N 9.698.303,90m** e **E 568.481,54m**; deste segue com azimute de $129^{\circ}36'31''$ e distância de 26,49m, confrontando com terras de , até atingir o ponto **P3168**, de



PREFEITURA DE SÃO LUÍS

SECRETARIA MUNICIPAL DE GOVERNO

MINUTA DE ANTEPROJETO DE LEI Nº _____ DE _____ DE 2019

coordenadas N **9.698.287,01m** e E **568.501,95m**; deste segue com azimute de 141°38'21" e distância de 25,75m, confrontando com terras de , até atingir o ponto **P3169**, de coordenadas N **9.698.266,82m** e E **568.517,93m**; deste segue com azimute de 140°00'31" e distância de 25,67m, confrontando com terras de , até atingir o ponto **P3170**, de coordenadas N **9.698.247,15m** e E **568.534,43m**; deste segue com azimute de 112°45'48" e distância de 25,22m, confrontando com terras de , até atingir o ponto **P3171**, de coordenadas N **9.698.237,39m** e E **568.557,69m**; deste segue com azimute de 99°47'14" e distância de 26,94m, confrontando com terras de , até atingir o ponto **P3172**, de coordenadas N **9.698.232,81m** e E **568.584,24m**; deste segue com azimute de 143°13'11" e distância de 26,81m, confrontando com terras de , até atingir o ponto **P3173**, de coordenadas N **9.698.211,34m** e E **568.600,29m**; deste segue com azimute de 177°55'38" e distância de 25,16m, confrontando com terras de , até atingir o ponto **P3174**, de coordenadas N **9.698.186,20m** e E **568.601,20m**; deste segue com azimute de 146°19'45" e distância de 25,16m, confrontando com terras de , até atingir o ponto **P3175**, de coordenadas N **9.698.165,26m** e E **568.615,15m**; deste segue com azimute de 124°03'23" e distância de 28,16m, confrontando com terras de , até atingir o ponto **P3176**, de coordenadas N **9.698.149,49m** e E **568.638,48m**; deste segue com azimute de 93°32'11" e distância de 26,75m, confrontando com terras de , até atingir o ponto **P3177**, de coordenadas N **9.698.147,84m** e E **568.665,18m**; deste segue com azimute de 72°19'58" e distância de 5,67m, confrontando com terras de , até atingir o ponto **P3178**, de coordenadas N **9.698.149,56m** e E **568.670,58m**; deste segue com azimute de 81°33'57" e distância de 25,02m, confrontando com terras de , até atingir o ponto **P3179**, de coordenadas N **9.698.153,23m** e E **568.695,33m**; deste segue com azimute de 120°33'09" e distância de 18,90m, confrontando com terras de , até atingir o ponto **P3180**, de coordenadas N **9.698.143,62m** e E **568.711,61m**; deste segue com azimute de 90°00'00" e distância de 26,99m, confrontando com terras de , até atingir o ponto **P3181**, de coordenadas N **9.698.143,62m** e E **568.738,60m**; deste segue com azimute de 274°40'20" e distância de 8,35m, confrontando com terras de , até atingir o ponto **P3182**, de coordenadas N **9.698.144,30m** e E **568.730,28m**; deste segue com azimute de 300°46'19" e distância de 25,66m, confrontando com terras de , até atingir o ponto **P3183**, de coordenadas N **9.698.157,43m** e E **568.708,23m**; deste segue com azimute de 274°55'21" e distância de 25,52m, confrontando com terras de , até atingir o ponto **P3184**, de coordenadas N **9.698.159,62m** e E **568.682,80m**; deste segue com azimute de 267°52'05" e distância de 26,34m, confrontando com terras de , até atingir o ponto **P3185**, de coordenadas N **9.698.158,64m** e E **568.656,48m**; deste segue com azimute de 277°18'08" e distância de 27,22m, confrontando com terras de , até atingir o ponto **P3186**, de coordenadas N **9.698.162,10m** e E **568.629,48m**; deste segue com azimute de 329°07'15" e distância de 25,45m, confrontando com terras de , até atingir o ponto **P3187**, de coordenadas N **9.698.183,94m** e E **568.616,42m**; deste segue com azimute de 342°28'17" e distância de 27,39m, confrontando com terras de , até atingir o ponto **P3188**, de coordenadas N **9.698.210,06m** e E **568.608,17m**; deste segue com azimute de 356°53'31" e distância de 9,77m, confrontando com terras de , até atingir o ponto **P3189**, de coordenadas N **9.698.219,82m** e E **568.607,64m**; deste segue com azimute de 338°07'18" e distância de 27,59m, confrontando com terras de , até atingir o ponto **P3190**, de coordenadas N **9.698.245,42m** e E **568.597,36m**; deste segue com azimute de 289°32'55" e distância de 26,03m, confrontando com terras de , até atingir o ponto **P3191**, de coordenadas N **9.698.254,13m** e E **568.572,83m**; deste segue com azimute de 278°50'50" e distância de 25,88m, confrontando com terras de , até atingir o ponto **P3192**, de coordenadas N **9.698.258,11m** e E **568.547,26m**; deste segue com azimute de 305°13'45" e distância de 26,54m, confrontando com terras de , até atingir o ponto **P3193**, de coordenadas N **9.698.273,42m** e E **568.525,58m**; deste segue com azimute de 322°23'59" e distância de 25,58m, confrontando com terras de , até atingir o ponto **P3194**, de coordenadas N **9.698.293,69m** e E **568.509,97m**; deste segue com azimute de 311°34'35" e distância de 25,57m, confrontando com terras de , até atingir o ponto **P3195**, de coordenadas N **9.698.310,66m** e E **568.490,84m**; deste segue com azimute de 311°05'45" e distância de 26,38m, confrontando com terras de , até atingir o ponto **P3196**, de coordenadas N **9.698.328,00m** e E **568.470,96m**; deste segue com azimute de 296°31'41" e distância de 27,74m, confrontando com terras de , até atingir o ponto **P3197**, de coordenadas N **9.698.340,39m** e E **568.446,14m**; deste segue com azimute de 291°41'51" e distância de 27,62m, confrontando com terras de , até atingir o ponto **P3198**, de coordenadas N **9.698.350,60m** e E **568.420,48m**; deste segue com azimute de 291°35'02" e distância de 26,94m, confrontando com terras de , até atingir o ponto **P3199**, de coordenadas N **9.698.360,51m** e E **568.395,43m**; deste segue com azimute de 291°31'48" e distância de 27,41m, confrontando com terras de , até atingir o ponto **P3200**, de coordenadas N **9.698.370,57m** e E **568.369,93m**; deste segue com azimute de 288°32'59" e distância de 28,32m, confrontando com terras de , até atingir o ponto **P3201**, de coordenadas N **9.698.379,58m** e E **568.343,08m**; deste segue com azimute de 291°31'02" e distância de 28,06m, confrontando com terras de , até atingir o ponto **P3202**, de coordenadas N **9.698.389,87m** e E **568.316,98m**; deste segue com azimute de 286°12'17" e distância de 26,09m, confrontando com terras de , até atingir o ponto **P3203**, de coordenadas N **9.698.397,15m** e E **568.291,93m**; deste



PREFEITURA DE SÃO LUÍS

SECRETARIA MUNICIPAL DE GOVERNO

MINUTA DE ANTEPROJETO DE LEI Nº _____ DE _____ DE 2019

segue com azimute de $283^{\circ}25'24''$ e distância de 29,46m, confrontando com terras de , até atingir o ponto **P3204**, de coordenadas **N 9.698.403,99m** e **E 568.263,27m**; deste segue com azimute de $283^{\circ}18'03''$ e distância de 25,12m, confrontando com terras de , até atingir o ponto **P3205**, de coordenadas **N 9.698.409,77m** e **E 568.238,82m**; deste segue com azimute de $290^{\circ}24'19''$ e distância de 25,84m, confrontando com terras de , até atingir o ponto **P3206**, de coordenadas **N 9.698.418,78m** e **E 568.214,60m**; deste segue com azimute de $326^{\circ}02'50''$ e distância de 26,61m, confrontando com terras de , até atingir o ponto **P3207**, de coordenadas **N 9.698.440,85m** e **E 568.199,74m**; deste segue com azimute de $12^{\circ}52'57''$ e distância de 26,87m, confrontando com terras de , até atingir o ponto **P3208**, de coordenadas **N 9.698.467,04m** e **E 568.205,73m**; deste segue com azimute de $87^{\circ}50'12''$ e distância de 14,04m, confrontando com terras de , até atingir o ponto **P3209**, de coordenadas **N 9.698.467,57m** e **E 568.219,76m**; deste segue com azimute de $88^{\circ}02'09''$ e distância de 25,97m, confrontando com terras de , até atingir o ponto **P3210**, de coordenadas **N 9.698.468,46m** e **E 568.245,71m**; deste segue com azimute de $308^{\circ}21'11''$ e distância de 13,68m, confrontando com terras de , até atingir o ponto **P3211**, de coordenadas **N 9.698.476,95m** e **E 568.234,98m**; deste segue com azimute de $278^{\circ}38'51''$ e distância de 26,47m, confrontando com terras de , até atingir o ponto **P3212**, de coordenadas **N 9.698.480,93m** e **E 568.208,81m**; deste segue com azimute de $326^{\circ}10'02''$ e distância de 16,72m, confrontando com terras de , até atingir o ponto **P3213**, de coordenadas **N 9.698.494,82m** e **E 568.199,50m**; deste segue com azimute de $313^{\circ}57'15''$ e distância de 25,95m, confrontando com terras de , até atingir o ponto **P3214**, de coordenadas **N 9.698.512,83m** e **E 568.180,82m**; deste segue com azimute de $293^{\circ}46'26''$ e distância de 25,90m, confrontando com terras de , até atingir o ponto **P3215**, de coordenadas **N 9.698.523,27m** e **E 568.157,12m**; deste segue com azimute de $271^{\circ}29'45''$ e distância de 28,73m, confrontando com terras de , até atingir o ponto **P3216**, de coordenadas **N 9.698.524,02m** e **E 568.128,40m**; deste segue com azimute de $269^{\circ}31'31''$ e distância de 26,55m, confrontando com terras de , até atingir o ponto **P3217**, de coordenadas **N 9.698.523,80m** e **E 568.101,85m**; deste segue com azimute de $267^{\circ}59'19''$ e distância de 16,82m, confrontando com terras de , até atingir o ponto **P3218**, de coordenadas **N 9.698.523,21m** e **E 568.085,05m**; deste segue com azimute de $318^{\circ}04'45''$ e distância de 25,82m, confrontando com terras de , até atingir o ponto **P3219**, de coordenadas **N 9.698.542,42m** e **E 568.067,80m**; deste segue com azimute de $330^{\circ}27'09''$ e distância de 14,15m, confrontando com terras de , até atingir o ponto **P3220**, de coordenadas **N 9.698.554,73m** e **E 568.060,82m**; deste segue com azimute de $286^{\circ}53'35''$ e distância de 26,10m, confrontando com terras de , até atingir o ponto **P3221**, de coordenadas **N 9.698.562,32m** e **E 568.035,84m**; deste segue com azimute de $329^{\circ}25'49''$ e distância de 26,85m, confrontando com terras de , até atingir o ponto **P3222**, de coordenadas **N 9.698.585,44m** e **E 568.022,19m**; deste segue com azimute de $338^{\circ}45'03''$ e distância de 26,09m, confrontando com terras de , até atingir o ponto **P3223**, de coordenadas **N 9.698.609,76m** e **E 568.012,73m**; deste segue com azimute de $14^{\circ}30'38''$ e distância de 10,47m, confrontando com terras de , até atingir o ponto **P3224**, de coordenadas **N 9.698.619,89m** e **E 568.015,35m**; deste segue com azimute de $14^{\circ}57'09''$ e distância de 29,91m, confrontando com terras de , até atingir o ponto **P3225**, de coordenadas **N 9.698.648,78m** e **E 568.023,07m**; deste segue com azimute de $357^{\circ}09'25''$ e distância de 25,85m, confrontando com terras de , até atingir o ponto **P3226**, de coordenadas **N 9.698.674,60m** e **E 568.021,79m**; deste segue com azimute de $337^{\circ}19'55''$ e distância de 25,70m, confrontando com terras de , até atingir o ponto **P3227**, de coordenadas **N 9.698.698,32m** e **E 568.011,88m**; deste segue com azimute de $342^{\circ}14'20''$ e distância de 22,15m, confrontando com terras de , até atingir o ponto **P3228**, de coordenadas **N 9.698.719,41m** e **E 568.005,12m**; deste segue com azimute de $268^{\circ}47'21''$ e distância de 7,05m, confrontando com terras de , até atingir o ponto **P3229**, de coordenadas **N 9.698.719,26m** e **E 567.998,07m**; deste segue com azimute de $315^{\circ}56'46''$ e distância de 26,22m, confrontando com terras de , até atingir o ponto **P3230**, de coordenadas **N 9.698.738,10m** e **E 567.979,84m**; deste segue com azimute de $332^{\circ}17'47''$ e distância de 25,18m, confrontando com terras de , até atingir o ponto **P3231**, de coordenadas **N 9.698.760,40m** e **E 567.968,14m**; deste segue com azimute de $358^{\circ}20'51''$ e distância de 10,52m, confrontando com terras de , até atingir o ponto **P3232**, de coordenadas **N 9.698.770,91m** e **E 567.967,84m**; deste segue com azimute de $98^{\circ}27'59''$ e distância de 28,13m, confrontando com terras de , até atingir o ponto **P3233**, de coordenadas **N 9.698.766,77m** e **E 567.995,66m**; deste segue com azimute de $117^{\circ}37'37''$ e distância de 26,07m, confrontando com terras de , até atingir o ponto **P3234**, de coordenadas **N 9.698.754,68m** e **E 568.018,76m**; deste segue com azimute de $115^{\circ}48'59''$ e distância de 25,33m, confrontando com terras de , até atingir o ponto **P3235**, de coordenadas **N 9.698.743,65m** e **E 568.041,56m**; deste segue com azimute de $86^{\circ}16'34''$ e distância de 25,25m, confrontando com terras de , até atingir o ponto **P3236**, de coordenadas **N 9.698.745,29m** e **E 568.066,76m**; deste segue com azimute de $80^{\circ}04'34''$ e distância de 26,11m, confrontando com terras de , até atingir o ponto **P3237**, de coordenadas **N 9.698.749,79m** e **E 568.092,48m**; deste segue com azimute de $85^{\circ}38'26''$ e distância de 25,65m, confrontando com terras de , até atingir o ponto **P3238**, de coordenadas **N 9.698.751,74m** e **E 568.118,06m**; deste segue com azimute de $84^{\circ}43'53''$ e distância de 29,29m,



PREFEITURA DE SÃO LUÍS

SECRETARIA MUNICIPAL DE GOVERNO

MINUTA DE ANTEPROJETO DE LEI Nº _____ DE _____ DE 2019

confrontando com terras de , até atingir o ponto **P3239**, de coordenadas **N 9.698.754,43m** e **E 568.147,23m**; deste segue com azimute de $83^{\circ}13'06''$ e distância de 27,95m, confrontando com terras de , até atingir o ponto **P3240**, de coordenadas **N 9.698.757,73m** e **E 568.174,98m**; deste segue com azimute de $78^{\circ}14'49''$ e distância de 26,12m, confrontando com terras de , até atingir o ponto **P3241**, de coordenadas **N 9.698.763,05m** e **E 568.200,55m**; deste segue com azimute de $73^{\circ}15'33''$ e distância de 26,32m, confrontando com terras de , até atingir o ponto **P3242**, de coordenadas **N 9.698.770,63m** e **E 568.225,75m**; deste segue com azimute de $74^{\circ}56'36''$ e distância de 26,56m, confrontando com terras de , até atingir o ponto **P3243**, de coordenadas **N 9.698.777,53m** e **E 568.251,40m**; deste segue com azimute de $87^{\circ}21'06''$ e distância de 25,97m, confrontando com terras de , até atingir o ponto **P3244**, de coordenadas **N 9.698.778,73m** e **E 568.277,34m**; deste segue com azimute de $98^{\circ}05'28''$ e distância de 25,08m, confrontando com terras de , até atingir o ponto **P3245**, de coordenadas **N 9.698.775,20m** e **E 568.302,17m**; deste segue com azimute de $95^{\circ}48'32''$ e distância de 26,08m, confrontando com terras de , até atingir o ponto **P3246**, de coordenadas **N 9.698.772,56m** e **E 568.328,12m**; deste segue com azimute de $108^{\circ}42'40''$ e distância de 26,22m, confrontando com terras de , até atingir o ponto **P3247**, de coordenadas **N 9.698.764,15m** e **E 568.352,95m**; deste segue com azimute de $96^{\circ}53'05''$ e distância de 26,28m, confrontando com terras de , até atingir o ponto **P3248**, de coordenadas **N 9.698.761,00m** e **E 568.379,04m**; deste segue com azimute de $103^{\circ}47'32''$ e distância de 26,80m, confrontando com terras de , até atingir o ponto **P3249**, de coordenadas **N 9.698.754,61m** e **E 568.405,07m**; deste segue com azimute de $96^{\circ}44'59''$ e distância de 26,89m, confrontando com terras de , até atingir o ponto **P3250**, de coordenadas **N 9.698.751,45m** e **E 568.431,77m**; deste segue com azimute de $89^{\circ}01'33''$ e distância de 26,47m, confrontando com terras de , até atingir o ponto **P3251**, de coordenadas **N 9.698.751,90m** e **E 568.458,24m**; deste segue com azimute de $80^{\circ}58'44''$ e distância de 26,28m, confrontando com terras de , até atingir o ponto **P3252**, de coordenadas **N 9.698.756,02m** e **E 568.484,19m**; deste segue com azimute de $50^{\circ}39'08''$ e distância de 26,28m, confrontando com terras de , até atingir o ponto **P3253**, de coordenadas **N 9.698.772,68m** e **E 568.504,51m**; deste segue com azimute de $28^{\circ}31'22''$ e distância de 26,05m, confrontando com terras de , até atingir o ponto **P3254**, de coordenadas **N 9.698.795,57m** e **E 568.516,95m**; deste segue com azimute de $4^{\circ}56'57''$ e distância de 26,89m, confrontando com terras de , até atingir o ponto **P3255**, de coordenadas **N 9.698.822,36m** e **E 568.519,27m**; deste segue com azimute de $15^{\circ}37'50''$ e distância de 14,74m, confrontando com terras de , até atingir o ponto **P3256**, de coordenadas **N 9.698.836,55m** e **E 568.523,24m**; deste segue com azimute de $52^{\circ}47'22''$ e distância de 26,56m, confrontando com terras de , até atingir o ponto **P3257**, de coordenadas **N 9.698.852,61m** e **E 568.544,39m**; deste segue com azimute de $53^{\circ}25'58''$ e distância de 8,68m, confrontando com terras de , até atingir o ponto **P3258**, de coordenadas **N 9.698.857,78m** e **E 568.551,36m**; deste segue com azimute de $274^{\circ}37'08''$ e distância de 17,76m, confrontando com terras de , até atingir o ponto **P3259**, de coordenadas **N 9.698.859,21m** e **E 568.533,66m**; deste segue com azimute de $270^{\circ}32'42''$ e distância de 8,40m, confrontando com terras de , até atingir o ponto **P3260**, de coordenadas **N 9.698.859,29m** e **E 568.525,26m**; deste segue com azimute de $357^{\circ}08'12''$ e distância de 25,62m, confrontando com terras de , até atingir o ponto **P3261**, de coordenadas **N 9.698.884,88m** e **E 568.523,98m**; deste segue com azimute de $359^{\circ}30'45''$ e distância de 27,02m, confrontando com terras de , até atingir o ponto **P3262**, de coordenadas **N 9.698.911,90m** e **E 568.523,75m**; deste segue com azimute de $4^{\circ}40'26''$ e distância de 26,51m, confrontando com terras de , até atingir o ponto **P3263**, de coordenadas **N 9.698.938,32m** e **E 568.525,91m**; deste segue com azimute de $22^{\circ}50'52''$ e distância de 27,04m, confrontando com terras de , até atingir o ponto **P3264**, de coordenadas **N 9.698.963,24m** e **E 568.536,41m**; deste segue com azimute de $24^{\circ}00'23''$ e distância de 25,05m, confrontando com terras de , até atingir o ponto **P3265**, de coordenadas **N 9.698.986,12m** e **E 568.546,60m**; deste segue com azimute de $36^{\circ}21'15''$ e distância de 25,54m, confrontando com terras de , até atingir o ponto **P3266**, de coordenadas **N 9.699.006,69m** e **E 568.561,74m**; deste segue com azimute de $36^{\circ}52'03''$ e distância de 2,25m, confrontando com terras de , até atingir o ponto **P3267**, de coordenadas **N 9.699.008,49m** e **E 568.563,09m**; deste segue com azimute de $102^{\circ}45'02''$ e distância de 26,91m, confrontando com terras de , até atingir o ponto **P3268**, de coordenadas **N 9.699.002,55m** e **E 568.589,34m**; deste segue com azimute de $105^{\circ}27'18''$ e distância de 25,37m, confrontando com terras de , até atingir o ponto **P3269**, de coordenadas **N 9.698.995,79m** e **E 568.613,79m**; deste segue com azimute de $101^{\circ}51'14''$ e distância de 25,22m, confrontando com terras de , até atingir o ponto **P3270**, de coordenadas **N 9.698.990,61m** e **E 568.638,47m**; deste segue com azimute de $88^{\circ}28'25''$ e distância de 5,63m, confrontando com terras de , até atingir o ponto **P3271**, de coordenadas **N 9.698.990,76m** e **E 568.644,10m**; deste segue com azimute de $82^{\circ}57'05''$ e distância de 26,89m, confrontando com terras de , até atingir o ponto **P3272**, de coordenadas **N 9.698.994,06m** e **E 568.670,79m**; deste segue com azimute de $67^{\circ}38'34''$ e distância de 26,03m, confrontando com terras de , até atingir o ponto **P3273**, de coordenadas **N 9.699.003,96m** e **E 568.694,86m**; deste segue com azimute de $45^{\circ}00'02''$ e distância de 4,24m, confrontando com terras de , até atingir o ponto **P3274**, de coordenadas **N 9.699.006,96m** e **E 568.697,86m**; deste segue com azimute de $13^{\circ}29'53''$ e distância de 27,63m, confrontando com terras de , até atingir o ponto **P3275**, de coordenadas **N 9.699.033,83m** e



PREFEITURA DE SÃO LUÍS

SECRETARIA MUNICIPAL DE GOVERNO

MINUTA DE ANTEPROJETO DE LEI Nº _____ DE _____ DE 2019

E **568.704,31m**; deste segue com azimute de $12^{\circ}59'22''$ e distância de 26,96m, confrontando com terras de , até atingir o ponto **P3276**, de coordenadas N **9.699.060,10m** e E **568.710,37m**; deste segue com azimute de $19^{\circ}02'52''$ e distância de 17,47m, confrontando com terras de , até atingir o ponto **P3277**, de coordenadas N **9.699.076,61m** e E **568.716,07m**; deste segue com azimute de $79^{\circ}41'42''$ e distância de 25,16m, confrontando com terras de , até atingir o ponto **P3278**, de coordenadas N **9.699.081,11m** e E **568.740,82m**; deste segue com azimute de $90^{\circ}01'16''$ e distância de 26,92m, confrontando com terras de , até atingir o ponto **P3279**, de coordenadas N **9.699.081,10m** e E **568.767,74m**; deste segue com azimute de $81^{\circ}25'57''$ e distância de 7,58m, confrontando com terras de , até atingir o ponto **P3280**, de coordenadas N **9.699.082,23m** e E **568.775,24m**; deste segue com azimute de $58^{\circ}17'51''$ e distância de 23,27m, confrontando com terras de , até atingir o ponto **P3281**, de coordenadas N **9.699.094,46m** e E **568.795,04m**; deste segue com azimute de $100^{\circ}17'55''$ e distância de 25,23m, confrontando com terras de , até atingir o ponto **P3282**, de coordenadas N **9.699.089,95m** e E **568.819,86m**; deste segue com azimute de $92^{\circ}15'40''$ e distância de 11,41m, confrontando com terras de , até atingir o ponto **P3283**, de coordenadas N **9.699.089,50m** e E **568.831,26m**; deste segue com azimute de $37^{\circ}05'32''$ e distância de 15,42m, confrontando com terras de , até atingir o ponto **P3284**, de coordenadas N **9.699.101,80m** e E **568.840,56m**; deste segue com azimute de $44^{\circ}03'36''$ e distância de 26,73m, confrontando com terras de , até atingir o ponto **P3285**, de coordenadas N **9.699.121,01m** e E **568.859,15m**; deste segue com azimute de $12^{\circ}31'53''$ e distância de 26,22m, confrontando com terras de , até atingir o ponto **P3286**, de coordenadas N **9.699.146,61m** e E **568.864,84m**; deste segue com azimute de $338^{\circ}29'12''$ e distância de 9,60m, confrontando com terras de , até atingir o ponto **P3287**, de coordenadas N **9.699.155,54m** e E **568.861,32m**; deste segue com azimute de $291^{\circ}58'06''$ e distância de 24,27m, confrontando com terras de , até atingir o ponto **P3288**, de coordenadas N **9.699.164,62m** e E **568.838,81m**; deste segue com azimute de $0^{\circ}38'28''$ e distância de 26,80m, confrontando com terras de , até atingir o ponto **P3289**, de coordenadas N **9.699.191,42m** e E **568.839,11m**; deste segue com azimute de $354^{\circ}32'23''$ e distância de 25,32m, confrontando com terras de , até atingir o ponto **P3290**, de coordenadas N **9.699.216,63m** e E **568.836,70m**; deste segue com azimute de $1^{\circ}31'26''$ e distância de 5,63m, confrontando com terras de , até atingir o ponto **P3291**, de coordenadas N **9.699.222,26m** e E **568.836,85m**; deste segue com azimute de $70^{\circ}33'14''$ e distância de 26,16m, confrontando com terras de , até atingir o ponto **P3292**, de coordenadas N **9.699.230,97m** e E **568.861,52m**; deste segue com azimute de $101^{\circ}54'25''$ e distância de 6,59m, confrontando com terras de , até atingir o ponto **P3293**, de coordenadas N **9.699.229,61m** e E **568.867,97m**; deste segue com azimute de $93^{\circ}14'00''$ e distância de 28,01m, confrontando com terras de , até atingir o ponto **P3294**, de coordenadas N **9.699.228,03m** e E **568.895,94m**; deste segue com azimute de $72^{\circ}26'43''$ e distância de 26,36m, confrontando com terras de , até atingir o ponto **P3295**, de coordenadas N **9.699.235,98m** e E **568.921,07m**; deste segue com azimute de $59^{\circ}33'20''$ e distância de 25,91m, confrontando com terras de , até atingir o ponto **P3296**, de coordenadas N **9.699.249,11m** e E **568.943,41m**; deste segue com azimute de $18^{\circ}41'59''$ e distância de 19,18m, confrontando com terras de , até atingir o ponto **P3297**, de coordenadas N **9.699.267,28m** e E **568.949,56m**; deste segue com azimute de $357^{\circ}52'28''$ e distância de 20,49m, confrontando com terras de , até atingir o ponto **P3298**, de coordenadas N **9.699.287,76m** e E **568.948,80m**; deste segue com azimute de $23^{\circ}37'32''$ e distância de 27,12m, confrontando com terras de , até atingir o ponto **P3299**, de coordenadas N **9.699.312,61m** e E **568.959,67m**; deste segue com azimute de $13^{\circ}23'00''$ e distância de 22,98m, confrontando com terras de , até atingir o ponto **P3300**, de coordenadas N **9.699.334,97m** e E **568.964,99m**; deste segue com azimute de $273^{\circ}59'23''$ e distância de 26,01m, confrontando com terras de , até atingir o ponto **P3301**, de coordenadas N **9.699.336,78m** e E **568.939,04m**; deste segue com azimute de $276^{\circ}46'08''$ e distância de 26,13m, confrontando com terras de , até atingir o ponto **P3302**, de coordenadas N **9.699.339,86m** e E **568.913,09m**; deste segue com azimute de $281^{\circ}23'32''$ e distância de 27,39m, confrontando com terras de , até atingir o ponto **P3303**, de coordenadas N **9.699.345,27m** e E **568.886,24m**; deste segue com azimute de $272^{\circ}02'00''$ e distância de 25,37m, confrontando com terras de , até atingir o ponto **P3304**, de coordenadas N **9.699.346,17m** e E **568.860,89m**; deste segue com azimute de $280^{\circ}53'49''$ e distância de 26,66m, confrontando com terras de , até atingir o ponto **P3305**, de coordenadas N **9.699.351,21m** e E **568.834,71m**; deste segue com azimute de $291^{\circ}53'49''$ e distância de 26,76m, confrontando com terras de , até atingir o ponto **P3306**, de coordenadas N **9.699.361,19m** e E **568.809,88m**; deste segue com azimute de $309^{\circ}50'18''$ e distância de 26,96m, confrontando com terras de , até atingir o ponto **P3307**, de coordenadas N **9.699.378,46m** e E **568.789,18m**; deste segue com azimute de $307^{\circ}45'40''$ e distância de 7,97m, confrontando com terras de , até atingir o ponto **P3308**, de coordenadas N **9.699.383,34m** e E **568.782,88m**; deste segue com azimute de $301^{\circ}25'07''$ e distância de 25,05m, confrontando com terras de , até atingir o ponto **P3309**, de coordenadas N **9.699.396,40m** e E **568.761,50m**; deste segue com azimute de $309^{\circ}02'46''$ e distância de 0,48m, confrontando com terras de , até atingir o ponto **P3310**, de coordenadas N **9.699.396,70m** e E **568.761,13m**; deste segue com azimute de $151^{\circ}05'42''$ e distância de 26,07m, confrontando com terras de , até atingir o ponto **P3311**, de coordenadas N **9.699.373,88m** e E **568.773,73m**; deste



PREFEITURA DE SÃO LUÍS

SECRETARIA MUNICIPAL DE GOVERNO

MINUTA DE ANTEPROJETO DE LEI Nº _____ DE _____ DE 2019

segue com azimute de $142^{\circ}01'03''$ e distância de 25,23m, confrontando com terras de , até atingir o ponto **P3312**, de coordenadas **N 9.699.353,99m** e **E 568.789,26m**; deste segue com azimute de $120^{\circ}39'47''$ e distância de 25,47m, confrontando com terras de , até atingir o ponto **P3313**, de coordenadas **N 9.699.341,00m** e **E 568.811,17m**; deste segue com azimute de $104^{\circ}10'10''$ e distância de 26,06m, confrontando com terras de , até atingir o ponto **P3314**, de coordenadas **N 9.699.334,62m** e **E 568.836,44m**; deste segue com azimute de $97^{\circ}52'52''$ e distância de 25,74m, confrontando com terras de , até atingir o ponto **P3315**, de coordenadas **N 9.699.331,09m** e **E 568.861,94m**; deste segue com azimute de $96^{\circ}49'49''$ e distância de 25,31m, confrontando com terras de , até atingir o ponto **P3316**, de coordenadas **N 9.699.328,08m** e **E 568.887,07m**; deste segue com azimute de $94^{\circ}16'49''$ e distância de 25,19m, confrontando com terras de , até atingir o ponto **P3317**, de coordenadas **N 9.699.326,20m** e **E 568.912,19m**; deste segue com azimute de $103^{\circ}49'25''$ e distância de 25,49m, confrontando com terras de , até atingir o ponto **P3318**, de coordenadas **N 9.699.320,11m** e **E 568.936,94m**; deste segue com azimute de $175^{\circ}44'54''$ e distância de 25,36m, confrontando com terras de , até atingir o ponto **P3319**, de coordenadas **N 9.699.294,82m** e **E 568.938,82m**; deste segue com azimute de $185^{\circ}11'20''$ e distância de 27,20m, confrontando com terras de , até atingir o ponto **P3320**, de coordenadas **N 9.699.267,73m** e **E 568.936,36m**; deste segue com azimute de $228^{\circ}12'54''$ e distância de 26,35m, confrontando com terras de , até atingir o ponto **P3321**, de coordenadas **N 9.699.250,17m** e **E 568.916,71m**; deste segue com azimute de $265^{\circ}18'02''$ e distância de 27,46m, confrontando com terras de , até atingir o ponto **P3322**, de coordenadas **N 9.699.247,92m** e **E 568.889,34m**; deste segue com azimute de $270^{\circ}29'13''$ e distância de 27,08m, confrontando com terras de , até atingir o ponto **P3323**, de coordenadas **N 9.699.248,15m** e **E 568.862,26m**; deste segue com azimute de $263^{\circ}06'48''$ e distância de 25,60m, confrontando com terras de , até atingir o ponto **P3324**, de coordenadas **N 9.699.245,08m** e **E 568.836,84m**; deste segue com azimute de $213^{\circ}22'59''$ e distância de 25,88m, confrontando com terras de , até atingir o ponto **P3325**, de coordenadas **N 9.699.223,47m** e **E 568.822,60m**; deste segue com azimute de $185^{\circ}41'05''$ e distância de 19,69m, confrontando com terras de , até atingir o ponto **P3326**, de coordenadas **N 9.699.203,88m** e **E 568.820,65m**; deste segue com azimute de $171^{\circ}23'34''$ e distância de 25,66m, confrontando com terras de , até atingir o ponto **P3327**, de coordenadas **N 9.699.178,51m** e **E 568.824,49m**; deste segue com azimute de $167^{\circ}49'57''$ e distância de 26,33m, confrontando com terras de , até atingir o ponto **P3328**, de coordenadas **N 9.699.152,77m** e **E 568.830,04m**; deste segue com azimute de $166^{\circ}55'09''$ e distância de 25,89m, confrontando com terras de , até atingir o ponto **P3329**, de coordenadas **N 9.699.127,55m** e **E 568.835,90m**; deste segue com azimute de $186^{\circ}36'40''$ e distância de 5,82m, confrontando com terras de , até atingir o ponto **P3330**, de coordenadas **N 9.699.121,77m** e **E 568.835,23m**; deste segue com azimute de $236^{\circ}49'54''$ e distância de 26,61m, confrontando com terras de , até atingir o ponto **P3331**, de coordenadas **N 9.699.107,21m** e **E 568.812,96m**; deste segue com azimute de $266^{\circ}38'29''$ e distância de 26,82m, confrontando com terras de , até atingir o ponto **P3332**, de coordenadas **N 9.699.105,64m** e **E 568.786,18m**; deste segue com azimute de $268^{\circ}28'55''$ e distância de 28,13m, confrontando com terras de , até atingir o ponto **P3333**, de coordenadas **N 9.699.104,89m** e **E 568.758,06m**; deste segue com azimute de $267^{\circ}59'17''$ e distância de 25,51m, confrontando com terras de , até atingir o ponto **P3334**, de coordenadas **N 9.699.104,00m** e **E 568.732,56m**; deste segue com azimute de $276^{\circ}13'05''$ e distância de 10,41m, confrontando com terras de , até atingir o ponto **P3335**, de coordenadas **N 9.699.105,13m** e **E 568.722,21m**; deste segue com azimute de $343^{\circ}13'27''$ e distância de 22,11m, confrontando com terras de , até atingir o ponto **P3336**, de coordenadas **N 9.699.126,29m** e **E 568.715,83m**; deste segue com azimute de $221^{\circ}07'00''$ e distância de 27,59m, confrontando com terras de , até atingir o ponto **P3337**, de coordenadas **N 9.699.105,51m** e **E 568.697,69m**; deste segue com azimute de $194^{\circ}17'16''$ e distância de 26,41m, confrontando com terras de , até atingir o ponto **P3338**, de coordenadas **N 9.699.079,91m** e **E 568.691,17m**; deste segue com azimute de $184^{\circ}52'16''$ e distância de 28,17m, confrontando com terras de , até atingir o ponto **P3339**, de coordenadas **N 9.699.051,84m** e **E 568.688,78m**; deste segue com azimute de $205^{\circ}21'27''$ e distância de 26,08m, confrontando com terras de , até atingir o ponto **P3340**, de coordenadas **N 9.699.028,28m** e **E 568.677,61m**; deste segue com azimute de $235^{\circ}35'13''$ e distância de 25,36m, confrontando com terras de , até atingir o ponto **P3341**, de coordenadas **N 9.699.013,95m** e **E 568.656,69m**; deste segue com azimute de $266^{\circ}27'47''$ e distância de 25,47m, confrontando com terras de , até atingir o ponto **P3342**, de coordenadas **N 9.699.012,38m** e **E 568.631,27m**; deste segue com azimute de $285^{\circ}11'32''$ e distância de 27,51m, confrontando com terras de , até atingir o ponto **P3343**, de coordenadas **N 9.699.019,59m** e **E 568.604,72m**; deste segue com azimute de $301^{\circ}28'04''$ e distância de 26,03m, confrontando com terras de , até atingir o ponto **P3344**, de coordenadas **N 9.699.033,18m** e **E 568.582,51m**; deste segue com azimute de $308^{\circ}10'44''$ e distância de 4,01m, confrontando com terras de , até atingir o ponto **P3345**, de coordenadas **N 9.699.035,65m** e **E 568.579,36m**; deste segue com azimute de $248^{\circ}33'00''$ e distância de 26,67m, confrontando com terras de , até atingir o ponto **P3346**, de coordenadas **N 9.699.025,90m** e **E 568.554,54m**; deste segue com azimute de $229^{\circ}02'47''$ e distância de



PREFEITURA DE SÃO LUÍS

SECRETARIA MUNICIPAL DE GOVERNO

MINUTA DE ANTEPROJETO DE LEI Nº _____ DE _____ DE 2019

25,42m, confrontando com terras de , até atingir o ponto **P3347**, de coordenadas **N 9.699.009,24m** e **E 568.535,35m**; deste segue com azimute de 253°01'49" e distância de 9,25m, confrontando com terras de , até atingir o ponto **P3348**, de coordenadas **N 9.699.006,54m** e **E 568.526,50m**; deste segue com azimute de 202°11'41" e distância de 26,59m, confrontando com terras de , até atingir o ponto **P3349**, de coordenadas **N 9.698.981,93m** e **E 568.516,45m**; deste segue com azimute de 196°29'05" e distância de 26,14m, confrontando com terras de , até atingir o ponto **P3350**, de coordenadas **N 9.698.956,86m** e **E 568.509,04m**; deste segue com azimute de 191°18'57" e distância de 28,63m, confrontando com terras de , até atingir o ponto **P3351**, de coordenadas **N 9.698.928,79m** e **E 568.503,42m**; deste segue com azimute de 190°04'14" e distância de 29,12m, confrontando com terras de , até atingir o ponto **P3352**, de coordenadas **N 9.698.900,12m** e **E 568.498,33m**; deste segue com azimute de 191°49'24" e distância de 26,68m, confrontando com terras de , até atingir o ponto **P3353**, de coordenadas **N 9.698.874,00m** e **E 568.492,86m**; deste segue com azimute de 189°20'17" e distância de 27,69m, confrontando com terras de , até atingir o ponto **P3354**, de coordenadas **N 9.698.846,69m** e **E 568.488,37m**; deste segue com azimute de 189°15'12" e distância de 30,26m, confrontando com terras de , até atingir o ponto **P3355**, de coordenadas **N 9.698.816,82m** e **E 568.483,50m**; deste segue com azimute de 191°04'44" e distância de 28,45m, confrontando com terras de , até atingir o ponto **P3356**, de coordenadas **N 9.698.788,90m** e **E 568.478,04m**; deste segue com azimute de 213°30'33" e distância de 7,74m, confrontando com terras de , até atingir o ponto **P3357**, de coordenadas **N 9.698.782,44m** e **E 568.473,76m**; deste segue com azimute de 252°48'15" e distância de 28,42m, confrontando com terras de , até atingir o ponto **P3358**, de coordenadas **N 9.698.774,04m** e **E 568.446,62m**; deste segue com azimute de 267°49'49" e distância de 27,62m, confrontando com terras de , até atingir o ponto **P3359**, de coordenadas **N 9.698.773,00m** e **E 568.419,02m**; deste segue com azimute de 275°00'39" e distância de 27,55m, confrontando com terras de , até atingir o ponto **P3360**, de coordenadas **N 9.698.775,40m** e **E 568.391,57m**; deste segue com azimute de 288°02'02" e distância de 22,56m, confrontando com terras de , até atingir o ponto **P3361**, de coordenadas **N 9.698.782,39m** e **E 568.370,12m**; deste segue com azimute de 356°05'25" e distância de 24,30m, confrontando com terras de , até atingir o ponto **P3362**, de coordenadas **N 9.698.806,63m** e **E 568.368,46m**; deste segue com azimute de 282°24'30" e distância de 10,14m, confrontando com terras de , até atingir o ponto **P3363**, de coordenadas **N 9.698.808,81m** e **E 568.358,56m**; deste segue com azimute de 268°02'59" e distância de 28,52m, confrontando com terras de , até atingir o ponto **P3364**, de coordenadas **N 9.698.807,84m** e **E 568.330,06m**; deste segue com azimute de 274°53'06" e distância de 26,50m, confrontando com terras de , até atingir o ponto **P3365**, de coordenadas **N 9.698.810,09m** e **E 568.303,66m**; deste segue com azimute de 273°23'57" e distância de 25,39m, confrontando com terras de , até atingir o ponto **P3366**, de coordenadas **N 9.698.811,60m** e **E 568.278,31m**; deste segue com azimute de 257°07'55" e distância de 17,85m, confrontando com terras de , até atingir o ponto **P3367**, de coordenadas **N 9.698.807,63m** e **E 568.260,91m**; deste segue com azimute de 260°14'50" e distância de 26,56m, confrontando com terras de , até atingir o ponto **P3368**, de coordenadas **N 9.698.803,13m** e **E 568.234,74m**; deste segue com azimute de 254°41'06" e distância de 26,12m, confrontando com terras de , até atingir o ponto **P3369**, de coordenadas **N 9.698.796,23m** e **E 568.209,54m**; deste segue com azimute de 255°37'48" e distância de 25,08m, confrontando com terras de , até atingir o ponto **P3370**, de coordenadas **N 9.698.790,00m** e **E 568.185,25m**; deste segue com azimute de 261°03'54" e distância de 6,76m, confrontando com terras de , até atingir o ponto **P3371**, de coordenadas **N 9.698.788,95m** e **E 568.178,57m**; deste segue com azimute de 263°43'01" e distância de 27,39m, confrontando com terras de , até atingir o ponto **P3372**, de coordenadas **N 9.698.785,95m** e **E 568.151,35m**; deste segue com azimute de 262°51'38" e distância de 27,74m, confrontando com terras de , até atingir o ponto **P3373**, de coordenadas **N 9.698.782,51m** e **E 568.123,83m**; deste segue com azimute de 269°40'44" e distância de 25,95m, confrontando com terras de , até atingir o ponto **P3374**, de coordenadas **N 9.698.782,36m** e **E 568.097,88m**; deste segue com azimute de 270°28'35" e distância de 27,67m, confrontando com terras de , até atingir o ponto **P3375**, de coordenadas **N 9.698.782,59m** e **E 568.070,20m**; deste segue com azimute de 270°10'08" e distância de 27,15m, confrontando com terras de , até atingir o ponto **P3376**, de coordenadas **N 9.698.782,67m** e **E 568.043,05m**; deste segue com azimute de 274°42'27" e distância de 25,66m, confrontando com terras de , até atingir o ponto **P3377**, de coordenadas **N 9.698.784,78m** e **E 568.017,48m**; deste segue com azimute de 288°52'55" e distância de 25,52m, confrontando com terras de , até atingir o ponto **P3378**, de coordenadas **N 9.698.793,04m** e **E 567.993,33m**; deste segue com azimute de 288°43'12" e distância de 10,30m, confrontando com terras de , até atingir o ponto **P3379**, de coordenadas **N 9.698.796,34m** e **E 567.983,58m**; deste segue com azimute de 270°37'01" e distância de 14,18m, confrontando com terras de , até atingir o ponto **P3380**, de coordenadas **N 9.698.796,50m** e **E 567.969,40m**; deste segue com azimute de 293°25'35" e distância de 10,95m, confrontando com terras de , até atingir o ponto **P3381**, de coordenadas **N 9.698.800,85m** e **E 567.959,35m**; deste segue com azimute de 23°53'10" e distância de 26,84m,



PREFEITURA DE SÃO LUÍS

SECRETARIA MUNICIPAL DE GOVERNO

MINUTA DE ANTEPROJETO DE LEI Nº _____ DE _____ DE 2019

confrontando com terras de , até atingir o ponto **P3382**, de coordenadas **N 9.698.825,39m** e **E 567.970,22m**; deste segue com azimute de $28^{\circ}19'57''$ e distância de 9,63m, confrontando com terras de , até atingir o ponto **P3383**, de coordenadas **N 9.698.833,87m** e **E 567.974,79m**; deste segue com azimute de $231^{\circ}59'34''$ e distância de 26,93m, confrontando com terras de , até atingir o ponto **P3384**, de coordenadas **N 9.698.817,29m** e **E 567.953,57m**; deste segue com azimute de $213^{\circ}39'45''$ e distância de 27,32m, confrontando com terras de , até atingir o ponto **P3385**, de coordenadas **N 9.698.794,55m** e **E 567.938,43m**; deste segue com azimute de $304^{\circ}25'40''$ e distância de 26,28m, confrontando com terras de , até atingir o ponto **P3386**, de coordenadas **N 9.698.809,41m** e **E 567.916,75m**; deste segue com azimute de $320^{\circ}43'18''$ e distância de 25,60m, confrontando com terras de , até atingir o ponto **P3387**, de coordenadas **N 9.698.829,23m** e **E 567.900,54m**; deste segue com azimute de $348^{\circ}32'12''$ e distância de 25,66m, confrontando com terras de , até atingir o ponto **P3388**, de coordenadas **N 9.698.854,38m** e **E 567.895,44m**; deste segue com azimute de $348^{\circ}58'04''$ e distância de 27,91m, confrontando com terras de , até atingir o ponto **P3389**, de coordenadas **N 9.698.881,77m** e **E 567.890,10m**; deste segue com azimute de $337^{\circ}38'51''$ e distância de 28,00m, confrontando com terras de , até atingir o ponto **P3390**, de coordenadas **N 9.698.907,67m** e **E 567.879,45m**; deste segue com azimute de $337^{\circ}23'42''$ e distância de 26,74m, confrontando com terras de , até atingir o ponto **P3391**, de coordenadas **N 9.698.932,36m** e **E 567.869,17m**; deste segue com azimute de $319^{\circ}24'38''$ e distância de 26,30m, confrontando com terras de , até atingir o ponto **P3392**, de coordenadas **N 9.698.952,33m** e **E 567.852,06m**; deste segue com azimute de $303^{\circ}42'28''$ e distância de 8,92m, confrontando com terras de , até atingir o ponto **P3393**, de coordenadas **N 9.698.957,28m** e **E 567.844,64m**; deste segue com azimute de $349^{\circ}28'10''$ e distância de 28,40m, confrontando com terras de , até atingir o ponto **P3394**, de coordenadas **N 9.698.985,20m** e **E 567.839,45m**; deste segue com azimute de $340^{\circ}55'59''$ e distância de 25,50m, confrontando com terras de , até atingir o ponto **P3395**, de coordenadas **N 9.699.009,30m** e **E 567.831,12m**; deste segue com azimute de $348^{\circ}58'32''$ e distância de 25,15m, confrontando com terras de , até atingir o ponto **P3396**, de coordenadas **N 9.699.033,99m** e **E 567.826,31m**; deste segue com azimute de $349^{\circ}49'50''$ e distância de 31,04m, confrontando com terras de , até atingir o ponto **P3397**, de coordenadas **N 9.699.064,54m** e **E 567.820,83m**; deste segue com azimute de $341^{\circ}59'22''$ e distância de 28,17m, confrontando com terras de , até atingir o ponto **P3398**, de coordenadas **N 9.699.091,33m** e **E 567.812,12m**; deste segue com azimute de $331^{\circ}38'09''$ e distância de 27,64m, confrontando com terras de , até atingir o ponto **P3399**, de coordenadas **N 9.699.115,65m** e **E 567.798,99m**; deste segue com azimute de $329^{\circ}49'45''$ e distância de 25,53m, confrontando com terras de , até atingir o ponto **P3400**, de coordenadas **N 9.699.137,72m** e **E 567.786,16m**; deste segue com azimute de $322^{\circ}51'02''$ e distância de 7,82m, confrontando com terras de , até atingir o ponto **P3401**, de coordenadas **N 9.699.143,95m** e **E 567.781,44m**; deste segue com azimute de $325^{\circ}14'09''$ e distância de 28,69m, confrontando com terras de , até atingir o ponto **P3402**, de coordenadas **N 9.699.167,52m** e **E 567.765,08m**; deste segue com azimute de $331^{\circ}32'41''$ e distância de 25,35m, confrontando com terras de , até atingir o ponto **P3403**, de coordenadas **N 9.699.189,81m** e **E 567.753,00m**; deste segue com azimute de $341^{\circ}43'18''$ e distância de 26,56m, confrontando com terras de , até atingir o ponto **P3404**, de coordenadas **N 9.699.215,03m** e **E 567.744,67m**; deste segue com azimute de $322^{\circ}45'42''$ e distância de 20,84m, confrontando com terras de , até atingir o ponto **P3405**, de coordenadas **N 9.699.231,62m** e **E 567.732,06m**; deste segue com azimute de $304^{\circ}10'45''$ e distância de 23,39m, confrontando com terras de , até atingir o ponto **P3406**, de coordenadas **N 9.699.244,76m** e **E 567.712,71m**; deste segue com azimute de $282^{\circ}33'19''$ e distância de 25,90m, confrontando com terras de , até atingir o ponto **P3407**, de coordenadas **N 9.699.250,39m** e **E 567.687,43m**; deste segue com azimute de $273^{\circ}56'22''$ e distância de 25,18m, confrontando com terras de , até atingir o ponto **P3408**, de coordenadas **N 9.699.252,12m** e **E 567.662,31m**; deste segue com azimute de $296^{\circ}43'18''$ e distância de 14,70m, confrontando com terras de , até atingir o ponto **P3409**, de coordenadas **N 9.699.258,73m** e **E 567.649,18m**; deste segue com azimute de $279^{\circ}08'49''$ e distância de 25,98m, confrontando com terras de , até atingir o ponto **P3410**, de coordenadas **N 9.699.262,86m** e **E 567.623,53m**; deste segue com azimute de $332^{\circ}50'01''$ e distância de 25,14m, confrontando com terras de , até atingir o ponto **P3411**, de coordenadas **N 9.699.285,23m** e **E 567.612,05m**; deste segue com azimute de $37^{\circ}46'31''$ e distância de 26,20m, confrontando com terras de , até atingir o ponto **P3412**, de coordenadas **N 9.699.305,94m** e **E 567.628,10m**; deste segue com azimute de $41^{\circ}52'36''$ e distância de 26,61m, confrontando com terras de , até atingir o ponto **P3413**, de coordenadas **N 9.699.325,75m** e **E 567.645,86m**; deste segue com azimute de $31^{\circ}52'23''$ e distância de 25,28m, confrontando com terras de , até atingir o ponto **P3414**, de coordenadas **N 9.699.347,22m** e **E 567.659,21m**; deste segue com azimute de $26^{\circ}31'48''$ e distância de 14,42m, confrontando com terras de , até atingir o ponto **P3415**, de coordenadas **N 9.699.360,12m** e **E 567.665,65m**; deste segue com azimute de $27^{\circ}45'23''$ e distância de 26,88m, confrontando com terras de , até atingir o ponto **P3416**, de coordenadas **N 9.699.383,91m** e **E 567.678,17m**; deste segue com azimute de $34^{\circ}32'37''$ e distância de 25,52m, confrontando com terras de , até atingir o ponto **P3417**, de coordenadas **N 9.699.404,93m** e



PREFEITURA DE SÃO LUÍS

SECRETARIA MUNICIPAL DE GOVERNO

MINUTA DE ANTEPROJETO DE LEI Nº _____ DE _____ DE 2019

E **567.692,64m**; deste segue com azimute de $36^{\circ}38'01''$ e distância de 28,14m, confrontando com terras de , até atingir o ponto **P3418**, de coordenadas N **9.699.427,51m** e E **567.709,43m**; deste segue com azimute de $29^{\circ}03'55''$ e distância de 25,94m, confrontando com terras de , até atingir o ponto **P3419**, de coordenadas N **9.699.450,18m** e E **567.722,03m**; deste segue com azimute de $29^{\circ}23'07''$ e distância de 26,27m, confrontando com terras de , até atingir o ponto **P3420**, de coordenadas N **9.699.473,07m** e E **567.734,92m**; deste segue com azimute de $28^{\circ}04'54''$ e distância de 25,00m, confrontando com terras de , até atingir o ponto **P3421**, de coordenadas N **9.699.495,13m** e E **567.746,69m**; deste segue com azimute de $28^{\circ}15'23''$ e distância de 28,03m, confrontando com terras de , até atingir o ponto **P3422**, de coordenadas N **9.699.519,82m** e E **567.759,96m**; deste segue com azimute de $25^{\circ}29'43''$ e distância de 26,11m, confrontando com terras de , até atingir o ponto **P3423**, de coordenadas N **9.699.543,39m** e E **567.771,20m**; deste segue com azimute de $31^{\circ}00'22''$ e distância de 25,47m, confrontando com terras de , até atingir o ponto **P3424**, de coordenadas N **9.699.565,22m** e E **567.784,32m**; deste segue com azimute de $27^{\circ}53'29''$ e distância de 25,31m, confrontando com terras de , até atingir o ponto **P3425**, de coordenadas N **9.699.587,59m** e E **567.796,16m**; deste segue com azimute de $24^{\circ}23'06''$ e distância de 25,04m, confrontando com terras de , até atingir o ponto **P3426**, de coordenadas N **9.699.610,40m** e E **567.806,50m**; deste segue com azimute de $24^{\circ}55'08''$ e distância de 26,15m, confrontando com terras de , até atingir o ponto **P3427**, de coordenadas N **9.699.634,12m** e E **567.817,52m**; deste segue com azimute de $24^{\circ}03'00''$ e distância de 29,25m, confrontando com terras de , até atingir o ponto **P3428**, de coordenadas N **9.699.660,83m** e E **567.829,44m**; deste segue com azimute de $12^{\circ}25'40''$ e distância de 26,44m, confrontando com terras de , até atingir o ponto **P3429**, de coordenadas N **9.699.686,65m** e E **567.835,13m**; deste segue com azimute de $16^{\circ}05'10''$ e distância de 25,70m, confrontando com terras de , até atingir o ponto **P3430**, de coordenadas N **9.699.711,34m** e E **567.842,25m**; deste segue com azimute de $15^{\circ}15'05''$ e distância de 26,76m, confrontando com terras de , até atingir o ponto **P3431**, de coordenadas N **9.699.737,16m** e E **567.849,29m**; deste segue com azimute de $16^{\circ}17'10''$ e distância de 25,64m, confrontando com terras de , até atingir o ponto **P3432**, de coordenadas N **9.699.761,77m** e E **567.856,48m**; deste segue com azimute de $28^{\circ}28'16''$ e distância de 26,89m, confrontando com terras de , até atingir o ponto **P3433**, de coordenadas N **9.699.785,41m** e E **567.869,30m**; deste segue com azimute de $29^{\circ}49'26''$ e distância de 25,17m, confrontando com terras de , até atingir o ponto **P3434**, de coordenadas N **9.699.807,25m** e E **567.881,82m**; deste segue com azimute de $6^{\circ}48'57''$ e distância de 22,08m, confrontando com terras de , até atingir o ponto **P3435**, de coordenadas N **9.699.829,17m** e E **567.884,44m**; deste segue com azimute de $60^{\circ}02'34''$ e distância de 25,09m, confrontando com terras de , até atingir o ponto **P3436**, de coordenadas N **9.699.841,70m** e E **567.906,18m**; deste segue com azimute de $115^{\circ}04'09''$ e distância de 25,18m, confrontando com terras de , até atingir o ponto **P3437**, de coordenadas N **9.699.831,03m** e E **567.928,99m**; deste segue com azimute de $141^{\circ}20'29''$ e distância de 0,96m, confrontando com terras de , até atingir o ponto **P3438**, de coordenadas N **9.699.830,28m** e E **567.929,59m**; deste segue com azimute de $43^{\circ}09'36''$ e distância de 25,10m, confrontando com terras de , até atingir o ponto **P3439**, de coordenadas N **9.699.848,59m** e E **567.946,76m**; deste segue com azimute de $28^{\circ}58'36''$ e distância de 25,82m, confrontando com terras de , até atingir o ponto **P3440**, de coordenadas N **9.699.871,18m** e E **567.959,27m**; deste segue com azimute de $29^{\circ}43'46''$ e distância de 9,07m, confrontando com terras de , até atingir o ponto **P3441**, de coordenadas N **9.699.879,06m** e E **567.963,77m**; deste segue com azimute de $2^{\circ}13'21''$ e distância de 15,47m, confrontando com terras de , até atingir o ponto **P3442**, de coordenadas N **9.699.894,52m** e E **567.964,37m**; deste segue com azimute de $79^{\circ}06'51''$ e distância de 19,86m, confrontando com terras de , até atingir o ponto **P3443**, de coordenadas N **9.699.898,27m** e E **567.983,87m**; deste segue com azimute de $7^{\circ}59'09''$ e distância de 25,84m, confrontando com terras de , até atingir o ponto **P3444**, de coordenadas N **9.699.923,86m** e E **567.987,46m**; deste segue com azimute de $359^{\circ}01'20''$ e distância de 26,95m, confrontando com terras de , até atingir o ponto **P3445**, de coordenadas N **9.699.950,81m** e E **567.987,00m**; deste segue com azimute de $334^{\circ}34'12''$ e distância de 28,67m, confrontando com terras de , até atingir o ponto **P3446**, de coordenadas N **9.699.976,70m** e E **567.974,69m**; deste segue com azimute de $332^{\circ}03'00''$ e distância de 26,09m, confrontando com terras de , até atingir o ponto **P3447**, de coordenadas N **9.699.999,75m** e E **567.962,46m**; deste segue com azimute de $9^{\circ}21'06''$ e distância de 20,31m, confrontando com terras de , até atingir o ponto **P3448**, de coordenadas N **9.700.019,79m** e E **567.965,76m**; deste segue com azimute de $75^{\circ}38'40''$ e distância de 25,69m, confrontando com terras de , até atingir o ponto **P3449**, de coordenadas N **9.700.026,16m** e E **567.990,65m**; deste segue com azimute de $61^{\circ}28'03''$ e distância de 27,49m, confrontando com terras de , até atingir o ponto **P3450**, de coordenadas N **9.700.039,29m** e E **568.014,80m**; deste segue com azimute de $29^{\circ}15'56''$ e distância de 9,20m, confrontando com terras de , até atingir o ponto **P3451**, de coordenadas N **9.700.047,32m** e E **568.019,30m**; deste segue com azimute de $331^{\circ}31'11''$ e distância de 25,96m, confrontando com terras de , até atingir o ponto **P3452**, de coordenadas N **9.700.070,14m** e E **568.006,92m**; deste segue com azimute de $350^{\circ}35'06''$ e distância de 22,07m, confrontando com terras de , até atingir o ponto **P3453**, de coordenadas N **9.700.091,91m** e E **568.003,31m**; deste segue com azimute de $316^{\circ}34'31''$ e distância de



PREFEITURA DE SÃO LUÍS

SECRETARIA MUNICIPAL DE GOVERNO

MINUTA DE ANTEPROJETO DE LEI Nº _____ DE _____ DE 2019

25,21m, confrontando com terras de , até atingir o ponto **P3454**, de coordenadas **N 9.700.110,22m** e **E 567.985,98m**; deste segue com azimute de $335^{\circ}53'11''$ e distância de 3,87m, confrontando com terras de , até atingir o ponto **P3455**, de coordenadas **N 9.700.113,75m** e **E 567.984,40m**; deste segue com azimute de $78^{\circ}37'23''$ e distância de 25,09m, confrontando com terras de , até atingir o ponto **P3456**, de coordenadas **N 9.700.118,70m** e **E 568.009,00m**; deste segue com azimute de $91^{\circ}02'01''$ e distância de 25,50m, confrontando com terras de , até atingir o ponto **P3457**, de coordenadas **N 9.700.118,24m** e **E 568.034,50m**; deste segue com azimute de $98^{\circ}40'21''$ e distância de 17,90m, confrontando com terras de , até atingir o ponto **P3458**, de coordenadas **N 9.700.115,54m** e **E 568.052,20m**; deste segue com azimute de $19^{\circ}06'56''$ e distância de 21,28m, confrontando com terras de , até atingir o ponto **P3459**, de coordenadas **N 9.700.135,65m** e **E 568.059,17m**; deste segue com azimute de $276^{\circ}53'51''$ e distância de 26,89m, confrontando com terras de , até atingir o ponto **P3460**, de coordenadas **N 9.700.138,88m** e **E 568.032,47m**; deste segue com azimute de $20^{\circ}14'22''$ e distância de 27,52m, confrontando com terras de , até atingir o ponto **P3461**, de coordenadas **N 9.700.164,70m** e **E 568.041,99m**; deste segue com azimute de $68^{\circ}34'36''$ e distância de 25,05m, confrontando com terras de , até atingir o ponto **P3462**, de coordenadas **N 9.700.173,85m** e **E 568.065,31m**; deste segue com azimute de $89^{\circ}50'26''$ e distância de 25,12m, confrontando com terras de , até atingir o ponto **P01**, de coordenadas **N 9.708.218,32m** e **E 570.621,19m**, onde teve início a descrição deste perímetro.

ÁREA RURAL – PARTE 06

Município: SÃO LUIS U.F: MA - BR

Área (ha): 461,0476 ha

Perímetro (m): 17,200.11 m

LIMITES e CONFRONTANTES: Inicia-se a descrição deste perímetro no ponto **P01**, de coordenadas UTM **N=9.702.159,71m** e **E=575.516,13m** referidas ao MC 45° WGr. Sistema Geocêntrico SIRGAS 2000; deste segue com azimute de $328^{\circ}11'47''$ e distância de 990,76m, confrontando com terras de , até atingir o ponto **P02**, de coordenadas **N 9.703.001,72m** e **E 574.993,99m**; deste segue com azimute de $249^{\circ}31'06''$ e distância de 2.054,22m, confrontando com terras de , até atingir o ponto **P03**, de coordenadas **N 9.702.282,93m** e **E 573.069,63m**; deste segue com azimute de $169^{\circ}27'14''$ e distância de 19,25m, confrontando com terras de , até atingir o ponto **P04**, de coordenadas **N 9.702.264,01m** e **E 573.073,15m**; deste segue com azimute de $196^{\circ}52'13''$ e distância de 25,02m, confrontando com terras de , até atingir o ponto **P05**, de coordenadas **N 9.702.240,07m** e **E 573.065,89m**; deste segue com azimute de $221^{\circ}52'09''$ e distância de 25,25m, confrontando com terras de , até atingir o ponto **P06**, de coordenadas **N 9.702.221,27m** e **E 573.049,04m**; deste segue com azimute de $259^{\circ}14'10''$ e distância de 26,13m, confrontando com terras de , até atingir o ponto **P07**, de coordenadas **N 9.702.216,39m** e **E 573.023,37m**; deste segue com azimute de $261^{\circ}08'01''$ e distância de 26,08m, confrontando com terras de , até atingir o ponto **P08**, de coordenadas **N 9.702.212,37m** e **E 572.997,60m**; deste segue com azimute de $277^{\circ}04'22''$ e distância de 25,91m, confrontando com terras de , até atingir o ponto **P09**, de coordenadas **N 9.702.215,56m** e **E 572.971,89m**; deste segue com azimute de $343^{\circ}05'17''$ e distância de 25,82m, confrontando com terras de , até atingir o ponto **P10**, de coordenadas **N 9.702.240,26m** e **E 572.964,38m**; deste segue com azimute de $325^{\circ}13'08''$ e distância de 3,25m, confrontando com terras de , até atingir o ponto **P11**, de coordenadas **N 9.702.242,93m** e **E 572.962,53m**; deste segue com azimute de $249^{\circ}31'06''$ e distância de 328,06m, confrontando com terras de , até atingir o ponto **P12**, de coordenadas **N 9.702.128,14m** e **E 572.655,21m**; deste segue com azimute de $153^{\circ}24'43''$ e distância de 2,57m, confrontando com terras de , até atingir o ponto **P13**, de coordenadas **N 9.702.125,84m** e **E 572.656,36m**; deste segue com azimute de $136^{\circ}46'51''$ e distância de 17,36m, confrontando com terras de , até atingir o ponto **P14**, de coordenadas **N 9.702.113,20m** e **E 572.668,24m**; deste segue com azimute de $136^{\circ}46'51''$ e distância de 8,35m, confrontando com terras de , até atingir o ponto **P15**, de coordenadas **N 9.702.107,11m** e **E 572.673,97m**; deste segue com azimute de $140^{\circ}16'10''$ e distância de 2,67m, confrontando com terras de , até atingir o ponto **P16**, de coordenadas **N 9.702.105,05m** e **E 572.675,67m**; deste segue com azimute de $140^{\circ}16'10''$ e distância de 14,36m, confrontando com terras de , até atingir o ponto **P17**, de coordenadas **N 9.702.094,01m** e **E 572.684,85m**; deste segue com azimute de $167^{\circ}08'09''$ e distância de 11,43m, confrontando com terras de , até atingir o ponto **P18**, de coordenadas **N 9.702.082,86m** e **E 572.687,40m**; deste segue com azimute de $158^{\circ}27'03''$ e distância de 13,68m, confrontando com terras de , até atingir o ponto **P19**, de coordenadas **N 9.702.070,14m** e **E 572.692,42m**; deste segue com azimute de $203^{\circ}15'55''$ e distância de 12,72m, confrontando com terras de , até atingir o ponto **P20**, de coordenadas **N 9.702.058,45m** e **E 572.687,40m**; deste segue com azimute de $159^{\circ}01'03''$ e distância de 11,66m, confrontando com terras de , até atingir o ponto **P21**, de coordenadas **N 9.702.047,57m** e **E**



PREFEITURA DE SÃO LUÍS

SECRETARIA MUNICIPAL DE GOVERNO

MINUTA DE ANTEPROJETO DE LEI Nº _____ DE _____ DE 2019

572.691,57m; deste segue com azimute de 177°38'59" e distância de 18,85m, confrontando com terras de , até atingir o ponto **P22**, de coordenadas **N 9.702.028,74m** e **E 572.692,35m**; deste segue com azimute de 157°21'51" e distância de 12,70m, confrontando com terras de , até atingir o ponto **P23**, de coordenadas **N 9.702.017,02m** e **E 572.697,23m**; deste segue com azimute de 153°54'08" e distância de 15,36m, confrontando com terras de , até atingir o ponto **P24**, de coordenadas **N 9.702.003,22m** e **E 572.703,99m**; deste segue com azimute de 132°54'25" e distância de 11,15m, confrontando com terras de , até atingir o ponto **P25**, de coordenadas **N 9.701.995,64m** e **E 572.712,15m**; deste segue com azimute de 147°38'05" e distância de 13,86m, confrontando com terras de , até atingir o ponto **P26**, de coordenadas **N 9.701.983,93m** e **E 572.719,58m**; deste segue com azimute de 127°01'50" e distância de 11,72m, confrontando com terras de , até atingir o ponto **P27**, de coordenadas **N 9.701.976,87m** e **E 572.728,93m**; deste segue com azimute de 125°18'05" e distância de 14,25m, confrontando com terras de , até atingir o ponto **P28**, de coordenadas **N 9.701.968,63m** e **E 572.740,56m**; deste segue com azimute de 125°18'05" e distância de 12,41m, confrontando com terras de , até atingir o ponto **P29**, de coordenadas **N 9.701.961,46m** e **E 572.750,69m**; deste segue com azimute de 114°31'52" e distância de 15,18m, confrontando com terras de , até atingir o ponto **P30**, de coordenadas **N 9.701.955,16m** e **E 572.764,50m**; deste segue com azimute de 97°30'32" e distância de 11,48m, confrontando com terras de , até atingir o ponto **P31**, de coordenadas **N 9.701.953,66m** e **E 572.775,88m**; deste segue com azimute de 127°14'17" e distância de 16,63m, confrontando com terras de , até atingir o ponto **P32**, de coordenadas **N 9.701.943,59m** e **E 572.789,13m**; deste segue com azimute de 110°48'28" e distância de 10,20m, confrontando com terras de , até atingir o ponto **P33**, de coordenadas **N 9.701.939,97m** e **E 572.798,66m**; deste segue com azimute de 135°00'24" e distância de 8,59m, confrontando com terras de , até atingir o ponto **P34**, de coordenadas **N 9.701.933,89m** e **E 572.804,73m**; deste segue com azimute de 119°53'11" e distância de 17,58m, confrontando com terras de , até atingir o ponto **P35**, de coordenadas **N 9.701.925,14m** e **E 572.819,97m**; deste segue com azimute de 137°24'30" e distância de 13,44m, confrontando com terras de , até atingir o ponto **P36**, de coordenadas **N 9.701.915,24m** e **E 572.829,07m**; deste segue com azimute de 152°54'37" e distância de 14,37m, confrontando com terras de , até atingir o ponto **P37**, de coordenadas **N 9.701.902,45m** e **E 572.835,61m**; deste segue com azimute de 151°06'26" e distância de 22,02m, confrontando com terras de , até atingir o ponto **P38**, de coordenadas **N 9.701.883,17m** e **E 572.846,25m**; deste segue com azimute de 155°06'07" e distância de 27,67m, confrontando com terras de , até atingir o ponto **P39**, de coordenadas **N 9.701.858,07m** e **E 572.857,90m**; deste segue com azimute de 156°08'36" e distância de 25,63m, confrontando com terras de , até atingir o ponto **P40**, de coordenadas **N 9.701.834,63m** e **E 572.868,27m**; deste segue com azimute de 156°08'36" e distância de 0,78m, confrontando com terras de , até atingir o ponto **P41**, de coordenadas **N 9.701.833,92m** e **E 572.868,58m**; deste segue com azimute de 160°33'27" e distância de 25,18m, confrontando com terras de , até atingir o ponto **P42**, de coordenadas **N 9.701.810,18m** e **E 572.876,96m**; deste segue com azimute de 159°38'02" e distância de 25,06m, confrontando com terras de , até atingir o ponto **P43**, de coordenadas **N 9.701.786,69m** e **E 572.885,68m**; deste segue com azimute de 155°55'22" e distância de 26,37m, confrontando com terras de , até atingir o ponto **P44**, de coordenadas **N 9.701.762,61m** e **E 572.896,44m**; deste segue com azimute de 160°40'38" e distância de 27,35m, confrontando com terras de , até atingir o ponto **P45**, de coordenadas **N 9.701.736,80m** e **E 572.905,49m**; deste segue com azimute de 159°58'11" e distância de 27,04m, confrontando com terras de , até atingir o ponto **P46**, de coordenadas **N 9.701.711,40m** e **E 572.914,75m**; deste segue com azimute de 157°49'35" e distância de 26,87m, confrontando com terras de , até atingir o ponto **P47**, de coordenadas **N 9.701.686,52m** e **E 572.924,89m**; deste segue com azimute de 162°19'46" e distância de 25,60m, confrontando com terras de , até atingir o ponto **P48**, de coordenadas **N 9.701.662,13m** e **E 572.932,66m**; deste segue com azimute de 163°17'40" e distância de 26,61m, confrontando com terras de , até atingir o ponto **P49**, de coordenadas **N 9.701.636,64m** e **E 572.940,31m**; deste segue com azimute de 171°17'11" e distância de 25,41m, confrontando com terras de , até atingir o ponto **P50**, de coordenadas **N 9.701.611,52m** e **E 572.944,16m**; deste segue com azimute de 164°38'32" e distância de 23,98m, confrontando com terras de , até atingir o ponto **P51**, de coordenadas **N 9.701.588,40m** e **E 572.950,51m**; deste segue com azimute de 158°39'13" e distância de 31,57m, confrontando com terras de , até atingir o ponto **P52**, de coordenadas **N 9.701.559,00m** e **E 572.962,00m**; deste segue com azimute de 165°09'57" e distância de 29,96m, confrontando com terras de , até atingir o ponto **P53**, de coordenadas **N 9.701.530,04m** e **E 572.969,67m**; deste segue com azimute de 178°01'47" e distância de 24,72m, confrontando com terras de , até atingir o ponto **P54**, de coordenadas **N 9.701.505,33m** e **E 572.970,52m**; deste segue com azimute de 185°35'37" e distância de 17,54m, confrontando com terras de , até atingir o ponto **P55**, de coordenadas **N 9.701.487,87m** e **E 572.968,81m**; deste segue com azimute de 190°36'12" e distância de 26,91m, confrontando com terras de , até atingir o ponto **P56**, de coordenadas **N 9.701.461,41m** e **E 572.963,86m**; deste segue com azimute de 190°36'12" e distância de 7,76m, confrontando com terras de , até atingir o ponto **P57**, de coordenadas **N 9.701.453,79m** e **E 572.962,43m**; deste segue com azimute de 340°07'51" e distância de 42,57m, confrontando com terras de , até



PREFEITURA DE SÃO LUÍS

SECRETARIA MUNICIPAL DE GOVERNO

MINUTA DE ANTEPROJETO DE LEI Nº _____ DE _____ DE 2019

atingir o ponto **P58**, de coordenadas **N 9.701.493,83m** e **E 572.947,96m**; deste segue com azimute de $349^{\circ}35'09''$ e distância de 5,82m, confrontando com terras de , até atingir o ponto **P59**, de coordenadas **N 9.701.499,55m** e **E 572.946,91m**; deste segue com azimute de $349^{\circ}35'09''$ e distância de 26,55m, confrontando com terras de , até atingir o ponto **P60**, de coordenadas **N 9.701.525,66m** e **E 572.942,11m**; deste segue com azimute de $349^{\circ}58'07''$ e distância de 25,49m, confrontando com terras de , até atingir o ponto **P61**, de coordenadas **N 9.701.550,76m** e **E 572.937,67m**; deste segue com azimute de $343^{\circ}19'56''$ e distância de 26,25m, confrontando com terras de , até atingir o ponto **P62**, de coordenadas **N 9.701.575,91m** e **E 572.930,14m**; deste segue com azimute de $328^{\circ}05'03''$ e distância de 25,08m, confrontando com terras de , até atingir o ponto **P63**, de coordenadas **N 9.701.597,20m** e **E 572.916,88m**; deste segue com azimute de $328^{\circ}35'00''$ e distância de 25,38m, confrontando com terras de , até atingir o ponto **P64**, de coordenadas **N 9.701.618,86m** e **E 572.903,65m**; deste segue com azimute de $318^{\circ}52'51''$ e distância de 25,07m, confrontando com terras de , até atingir o ponto **P65**, de coordenadas **N 9.701.637,75m** e **E 572.887,16m**; deste segue com azimute de $323^{\circ}20'23''$ e distância de 6,96m, confrontando com terras de , até atingir o ponto **P66**, de coordenadas **N 9.701.643,33m** e **E 572.883,01m**; deste segue com azimute de $336^{\circ}02'15''$ e distância de 126,71m, confrontando com terras de , até atingir o ponto **P67**, de coordenadas **N 9.701.759,12m** e **E 572.831,55m**; deste segue com azimute de $317^{\circ}23'09''$ e distância de 360,88m, confrontando com terras de , até atingir o ponto **P68**, de coordenadas **N 9.702.024,70m** e **E 572.587,21m**; deste segue com azimute de $334^{\circ}05'37''$ e distância de 334,18m, confrontando com terras de , até atingir o ponto **P69**, de coordenadas **N 9.702.325,29m** e **E 572.441,21m**; deste segue com azimute de $60^{\circ}29'33''$ e distância de 21,54m, confrontando com terras de , até atingir o ponto **P70**, de coordenadas **N 9.702.335,90m** e **E 572.459,96m**; deste segue com azimute de $105^{\circ}27'43''$ e distância de 35,84m, confrontando com terras de , até atingir o ponto **P71**, de coordenadas **N 9.702.326,35m** e **E 572.494,50m**; deste segue com azimute de $322^{\circ}49'49''$ e distância de 23,60m, confrontando com terras de , até atingir o ponto **P72**, de coordenadas **N 9.702.345,15m** e **E 572.480,25m**; deste segue com azimute de $270^{\circ}16'22''$ e distância de 25,24m, confrontando com terras de , até atingir o ponto **P73**, de coordenadas **N 9.702.345,27m** e **E 572.455,01m**; deste segue com azimute de $234^{\circ}50'06''$ e distância de 21,42m, confrontando com terras de , até atingir o ponto **P74**, de coordenadas **N 9.702.332,94m** e **E 572.437,50m**; deste segue com azimute de $334^{\circ}05'37''$ e distância de 48,45m, confrontando com terras de , até atingir o ponto **P75**, de coordenadas **N 9.702.376,52m** e **E 572.416,33m**; deste segue com azimute de $5^{\circ}31'05''$ e distância de 21,49m, confrontando com terras de , até atingir o ponto **P76**, de coordenadas **N 9.702.397,91m** e **E 572.418,40m**; deste segue com azimute de $357^{\circ}46'13''$ e distância de 13,82m, confrontando com terras de , até atingir o ponto **P77**, de coordenadas **N 9.702.411,72m** e **E 572.417,86m**; deste segue com azimute de $36^{\circ}28'09''$ e distância de 159,35m, confrontando com terras de , até atingir o ponto **P78**, de coordenadas **N 9.702.539,86m** e **E 572.512,57m**; deste segue com azimute de $87^{\circ}40'11''$ e distância de 18,95m, confrontando com terras de , até atingir o ponto **P79**, de coordenadas **N 9.702.540,63m** e **E 572.531,51m**; deste segue com azimute de $89^{\circ}34'08''$ e distância de 26,58m, confrontando com terras de , até atingir o ponto **P80**, de coordenadas **N 9.702.540,83m** e **E 572.558,09m**; deste segue com azimute de $94^{\circ}14'05''$ e distância de 26,54m, confrontando com terras de , até atingir o ponto **P81**, de coordenadas **N 9.702.538,87m** e **E 572.584,56m**; deste segue com azimute de $116^{\circ}27'17''$ e distância de 25,57m, confrontando com terras de , até atingir o ponto **P82**, de coordenadas **N 9.702.527,48m** e **E 572.607,45m**; deste segue com azimute de $91^{\circ}42'29''$ e distância de 27,51m, confrontando com terras de , até atingir o ponto **P83**, de coordenadas **N 9.702.526,66m** e **E 572.634,95m**; deste segue com azimute de $80^{\circ}21'01''$ e distância de 25,30m, confrontando com terras de , até atingir o ponto **P84**, de coordenadas **N 9.702.530,90m** e **E 572.659,89m**; deste segue com azimute de $30^{\circ}05'56''$ e distância de 25,24m, confrontando com terras de , até atingir o ponto **P85**, de coordenadas **N 9.702.552,74m** e **E 572.672,55m**; deste segue com azimute de $351^{\circ}43'23''$ e distância de 28,76m, confrontando com terras de , até atingir o ponto **P86**, de coordenadas **N 9.702.581,20m** e **E 572.668,41m**; deste segue com azimute de $344^{\circ}53'53''$ e distância de 26,33m, confrontando com terras de , até atingir o ponto **P87**, de coordenadas **N 9.702.606,62m** e **E 572.661,55m**; deste segue com azimute de $342^{\circ}07'53''$ e distância de 26,53m, confrontando com terras de , até atingir o ponto **P88**, de coordenadas **N 9.702.631,87m** e **E 572.653,41m**; deste segue com azimute de $358^{\circ}12'17''$ e distância de 25,53m, confrontando com terras de , até atingir o ponto **P89**, de coordenadas **N 9.702.657,39m** e **E 572.652,61m**; deste segue com azimute de $350^{\circ}05'50''$ e distância de 25,00m, confrontando com terras de , até atingir o ponto **P90**, de coordenadas **N 9.702.682,02m** e **E 572.648,31m**; deste segue com azimute de $332^{\circ}23'57''$ e distância de 19,89m, confrontando com terras de , até atingir o ponto **P91**, de coordenadas **N 9.702.699,64m** e **E 572.639,09m**; deste segue com azimute de $41^{\circ}25'25''$ e distância de 73,71m, confrontando com terras de , até atingir o ponto **P92**, de coordenadas **N 9.702.754,91m** e **E 572.687,86m**; deste segue com azimute de $90^{\circ}39'25''$ e distância de 13,91m, confrontando com terras de , até atingir o ponto **P93**, de coordenadas **N 9.702.754,75m** e **E 572.701,77m**; deste segue com azimute de $93^{\circ}30'38''$ e distância de 27,11m, confrontando com terras de , até atingir o ponto **P94**, de coordenadas **N 9.702.753,09m** e **E 572.728,83m**; deste segue com azimute de $89^{\circ}33'50''$ e



PREFEITURA DE SÃO LUÍS

SECRETARIA MUNICIPAL DE GOVERNO

MINUTA DE ANTEPROJETO DE LEI Nº _____ DE _____ DE 2019

distância de 26,28m, confrontando com terras de , até atingir o ponto **P95**, de coordenadas **N 9.702.753,29m** e **E 572.755,11m**; deste segue com azimute de 89°04'19" e distância de 25,31m, confrontando com terras de , até atingir o ponto **P96**, de coordenadas **N 9.702.753,70m** e **E 572.780,42m**; deste segue com azimute de 90°56'09" e distância de 25,10m, confrontando com terras de , até atingir o ponto **P97**, de coordenadas **N 9.702.753,29m** e **E 572.805,52m**; deste segue com azimute de 110°02'35" e distância de 26,14m, confrontando com terras de , até atingir o ponto **P98**, de coordenadas **N 9.702.744,33m** e **E 572.830,08m**; deste segue com azimute de 161°56'02" e distância de 27,51m, confrontando com terras de , até atingir o ponto **P99**, de coordenadas **N 9.702.718,18m** e **E 572.838,61m**; deste segue com azimute de 193°44'46" e distância de 25,38m, confrontando com terras de , até atingir o ponto **P100**, de coordenadas **N 9.702.693,53m** e **E 572.832,58m**; deste segue com azimute de 184°32'47" e distância de 14,89m, confrontando com terras de , até atingir o ponto **P101**, de coordenadas **N 9.702.678,69m** e **E 572.831,40m**; deste segue com azimute de 99°01'51" e distância de 25,03m, confrontando com terras de , até atingir o ponto **P102**, de coordenadas **N 9.702.674,76m** e **E 572.856,12m**; deste segue com azimute de 37°17'01" e distância de 25,62m, confrontando com terras de , até atingir o ponto **P103**, de coordenadas **N 9.702.695,15m** e **E 572.871,64m**; deste segue com azimute de 347°31'56" e distância de 25,52m, confrontando com terras de , até atingir o ponto **P104**, de coordenadas **N 9.702.720,07m** e **E 572.866,13m**; deste segue com azimute de 331°24'49" e distância de 26,63m, confrontando com terras de , até atingir o ponto **P105**, de coordenadas **N 9.702.743,45m** e **E 572.853,39m**; deste segue com azimute de 330°17'28" e distância de 3,75m, confrontando com terras de , até atingir o ponto **P106**, de coordenadas **N 9.702.746,71m** e **E 572.851,53m**; deste segue com azimute de 82°57'48" e distância de 1,67m, confrontando com terras de , até atingir o ponto **P107**, de coordenadas **N 9.702.746,92m** e **E 572.853,19m**; deste segue com azimute de 330°17'41" e distância de 0,80m, confrontando com terras de , até atingir o ponto **P108**, de coordenadas **N 9.702.747,61m** e **E 572.852,79m**; deste segue com azimute de 82°57'42" e distância de 24,22m, confrontando com terras de , até atingir o ponto **P109**, de coordenadas **N 9.702.750,58m** e **E 572.876,83m**; deste segue com azimute de 8°10'22" e distância de 27,58m, confrontando com terras de , até atingir o ponto **P110**, de coordenadas **N 9.702.777,88m** e **E 572.880,75m**; deste segue com azimute de 357°41'03" e distância de 25,24m, confrontando com terras de , até atingir o ponto **P111**, de coordenadas **N 9.702.803,10m** e **E 572.879,73m**; deste segue com azimute de 342°04'02" e distância de 26,70m, confrontando com terras de , até atingir o ponto **P112**, de coordenadas **N 9.702.828,50m** e **E 572.871,51m**; deste segue com azimute de 343°26'39" e distância de 26,43m, confrontando com terras de , até atingir o ponto **P113**, de coordenadas **N 9.702.853,83m** e **E 572.863,98m**; deste segue com azimute de 340°57'27" e distância de 22,68m, confrontando com terras de , até atingir o ponto **P114**, de coordenadas **N 9.702.875,27m** e **E 572.856,58m**; deste segue com azimute de 90°00'00" e distância de 0,07m, confrontando com terras de , até atingir o ponto **P115**, de coordenadas **N 9.702.875,27m** e **E 572.856,65m**; deste segue com azimute de 330°05'50" e distância de 2,74m, confrontando com terras de , até atingir o ponto **P116**, de coordenadas **N 9.702.877,65m** e **E 572.855,28m**; deste segue com azimute de 330°06'22" e distância de 15,66m, confrontando com terras de , até atingir o ponto **P117**, de coordenadas **N 9.702.891,22m** e **E 572.847,48m**; deste segue com azimute de 2°13'09" e distância de 25,57m, confrontando com terras de , até atingir o ponto **P118**, de coordenadas **N 9.702.916,77m** e **E 572.848,47m**; deste segue com azimute de 42°47'05" e distância de 18,84m, confrontando com terras de , até atingir o ponto **P119**, de coordenadas **N 9.702.930,60m** e **E 572.861,27m**; deste segue com azimute de 130°34'51" e distância de 0,31m, confrontando com terras de , até atingir o ponto **P120**, de coordenadas **N 9.702.930,40m** e **E 572.861,51m**; deste segue com azimute de 42°47'03" e distância de 1,51m, confrontando com terras de , até atingir o ponto **P121**, de coordenadas **N 9.702.931,50m** e **E 572.862,53m**; deste segue com azimute de 130°34'55" e distância de 25,52m, confrontando com terras de , até atingir o ponto **P122**, de coordenadas **N 9.702.914,90m** e **E 572.881,91m**; deste segue com azimute de 97°47'17" e distância de 9,74m, confrontando com terras de , até atingir o ponto **P123**, de coordenadas **N 9.702.913,58m** e **E 572.891,56m**; deste segue com azimute de 342°55'17" e distância de 26,88m, confrontando com terras de , até atingir o ponto **P124**, de coordenadas **N 9.702.939,28m** e **E 572.883,67m**; deste segue com azimute de 340°45'04" e distância de 26,72m, confrontando com terras de , até atingir o ponto **P125**, de coordenadas **N 9.702.964,51m** e **E 572.874,86m**; deste segue com azimute de 12°31'10" e distância de 3,19m, confrontando com terras de , até atingir o ponto **P126**, de coordenadas **N 9.702.967,63m** e **E 572.875,55m**; deste segue com azimute de 41°25'25" e distância de 175,60m, confrontando com terras de , até atingir o ponto **P127**, de coordenadas **N 9.703.099,29m** e **E 572.991,73m**; deste segue com azimute de 107°44'33" e distância de 21,07m, confrontando com terras de , até atingir o ponto **P128**, de coordenadas **N 9.703.092,87m** e **E 573.011,80m**; deste segue com azimute de 106°17'56" e distância de 18,55m, confrontando com terras de , até atingir o ponto **P129**, de coordenadas **N 9.703.087,67m** e **E 573.029,60m**; deste segue com azimute de 331°47'54" e distância de 23,81m, confrontando com terras de , até atingir o ponto **P130**, de coordenadas **N 9.703.108,65m** e **E 573.018,35m**; deste segue com azimute de 354°17'30" e distância de 18,79m, confrontando com terras de , até atingir o ponto **P131**, de coordenadas **N 9.703.127,35m** e



PREFEITURA DE SÃO LUÍS

SECRETARIA MUNICIPAL DE GOVERNO

MINUTA DE ANTEPROJETO DE LEI Nº _____ DE _____ DE 2019

E **573.016,48m**; deste segue com azimute de $41^{\circ}25'25''$ e distância de 14,86m, confrontando com terras de , até atingir o ponto **P132**, de coordenadas **N 9.703.138,49m** e **E 573.026,31m**; deste segue com azimute de $84^{\circ}48'41''$ e distância de 18,10m, confrontando com terras de , até atingir o ponto **P133**, de coordenadas **N 9.703.140,12m** e **E 573.044,34m**; deste segue com azimute de $130^{\circ}02'56''$ e distância de 6,89m, confrontando com terras de , até atingir o ponto **P134**, de coordenadas **N 9.703.135,69m** e **E 573.049,61m**; deste segue com azimute de $30^{\circ}07'09''$ e distância de 23,72m, confrontando com terras de , até atingir o ponto **P135**, de coordenadas **N 9.703.156,21m** e **E 573.061,52m**; deste segue com azimute de $62^{\circ}09'00''$ e distância de 1,20m, confrontando com terras de , até atingir o ponto **P136**, de coordenadas **N 9.703.156,77m** e **E 573.062,58m**; deste segue com azimute de $30^{\circ}07'00''$ e distância de 0,39m, confrontando com terras de , até atingir o ponto **P137**, de coordenadas **N 9.703.157,11m** e **E 573.062,78m**; deste segue com azimute de $62^{\circ}09'01''$ e distância de 28,13m, confrontando com terras de , até atingir o ponto **P138**, de coordenadas **N 9.703.170,25m** e **E 573.087,65m**; deste segue com azimute de $68^{\circ}55'44''$ e distância de 26,95m, confrontando com terras de , até atingir o ponto **P139**, de coordenadas **N 9.703.179,94m** e **E 573.112,80m**; deste segue com azimute de $68^{\circ}29'46''$ e distância de 25,75m, confrontando com terras de , até atingir o ponto **P140**, de coordenadas **N 9.703.189,38m** e **E 573.136,76m**; deste segue com azimute de $70^{\circ}18'15''$ e distância de 16,05m, confrontando com terras de , até atingir o ponto **P141**, de coordenadas **N 9.703.194,79m** e **E 573.151,87m**; deste segue com azimute de $31^{\circ}53'19''$ e distância de 26,93m, confrontando com terras de , até atingir o ponto **P142**, de coordenadas **N 9.703.217,66m** e **E 573.166,09m**; deste segue com azimute de $62^{\circ}39'08''$ e distância de 1,16m, confrontando com terras de , até atingir o ponto **P143**, de coordenadas **N 9.703.218,19m** e **E 573.167,12m**; deste segue com azimute de $31^{\circ}53'25''$ e distância de 0,44m, confrontando com terras de , até atingir o ponto **P144**, de coordenadas **N 9.703.218,56m** e **E 573.167,35m**; deste segue com azimute de $62^{\circ}38'59''$ e distância de 26,30m, confrontando com terras de , até atingir o ponto **P145**, de coordenadas **N 9.703.230,64m** e **E 573.190,71m**; deste segue com azimute de $49^{\circ}01'20''$ e distância de 24,19m, confrontando com terras de , até atingir o ponto **P146**, de coordenadas **N 9.703.246,50m** e **E 573.208,97m**; deste segue com azimute de $41^{\circ}11'27''$ e distância de 25,33m, confrontando com terras de , até atingir o ponto **P147**, de coordenadas **N 9.703.265,57m** e **E 573.225,66m**; deste segue com azimute de $144^{\circ}24'30''$ e distância de 0,36m, confrontando com terras de , até atingir o ponto **P148**, de coordenadas **N 9.703.265,27m** e **E 573.225,87m**; deste segue com azimute de $41^{\circ}11'25''$ e distância de 1,59m, confrontando com terras de , até atingir o ponto **P149**, de coordenadas **N 9.703.266,47m** e **E 573.226,92m**; deste segue com azimute de $144^{\circ}24'43''$ e distância de 26,48m, confrontando com terras de , até atingir o ponto **P150**, de coordenadas **N 9.703.244,93m** e **E 573.242,33m**; deste segue com azimute de $127^{\circ}59'41''$ e distância de 25,60m, confrontando com terras de , até atingir o ponto **P151**, de coordenadas **N 9.703.229,17m** e **E 573.262,51m**; deste segue com azimute de $35^{\circ}53'53''$ e distância de 23,86m, confrontando com terras de , até atingir o ponto **P152**, de coordenadas **N 9.703.248,50m** e **E 573.276,49m**; deste segue com azimute de $38^{\circ}00'40''$ e distância de 25,60m, confrontando com terras de , até atingir o ponto **P153**, de coordenadas **N 9.703.268,67m** e **E 573.292,26m**; deste segue com azimute de $55^{\circ}00'21''$ e distância de 1,50m, confrontando com terras de , até atingir o ponto **P154**, de coordenadas **N 9.703.269,53m** e **E 573.293,49m**; deste segue com azimute de $38^{\circ}01'29''$ e distância de 0,06m, confrontando com terras de , até atingir o ponto **P155**, de coordenadas **N 9.703.269,57m** e **E 573.293,52m**; deste segue com azimute de $55^{\circ}00'20''$ e distância de 24,08m, confrontando com terras de , até atingir o ponto **P156**, de coordenadas **N 9.703.283,38m** e **E 573.313,25m**; deste segue com azimute de $51^{\circ}03'01''$ e distância de 4,99m, confrontando com terras de , até atingir o ponto **P157**, de coordenadas **N 9.703.286,52m** e **E 573.317,13m**; deste segue com azimute de $313^{\circ}41'27''$ e distância de 25,05m, confrontando com terras de , até atingir o ponto **P158**, de coordenadas **N 9.703.303,82m** e **E 573.299,01m**; deste segue com azimute de $222^{\circ}34'45''$ e distância de 25,00m, confrontando com terras de , até atingir o ponto **P159**, de coordenadas **N 9.703.285,41m** e **E 573.282,10m**; deste segue com azimute de $235^{\circ}31'53''$ e distância de 1,42m, confrontando com terras de , até atingir o ponto **P160**, de coordenadas **N 9.703.284,60m** e **E 573.280,93m**; deste segue com azimute de $222^{\circ}35'03''$ e distância de 0,14m, confrontando com terras de , até atingir o ponto **P161**, de coordenadas **N 9.703.284,50m** e **E 573.280,84m**; deste segue com azimute de $235^{\circ}31'55''$ e distância de 15,72m, confrontando com terras de , até atingir o ponto **P162**, de coordenadas **N 9.703.275,61m** e **E 573.267,88m**; deste segue com azimute de $303^{\circ}40'22''$ e distância de 28,21m, confrontando com terras de , até atingir o ponto **P163**, de coordenadas **N 9.703.291,25m** e **E 573.244,40m**; deste segue com azimute de $7^{\circ}30'44''$ e distância de 25,43m, confrontando com terras de , até atingir o ponto **P164**, de coordenadas **N 9.703.316,46m** e **E 573.247,73m**; deste segue com azimute de $24^{\circ}11'52''$ e distância de 26,96m, confrontando com terras de , até atingir o ponto **P165**, de coordenadas **N 9.703.341,05m** e **E 573.258,77m**; deste segue com azimute de $19^{\circ}03'03''$ e distância de 26,05m, confrontando com terras de , até atingir o ponto **P166**, de coordenadas **N 9.703.365,67m** e **E 573.267,28m**; deste segue com azimute de $14^{\circ}04'53''$ e distância de 25,11m, confrontando com terras de , até atingir o ponto **P167**, de coordenadas **N 9.703.390,02m** e **E 573.273,39m**; deste segue com azimute de $18^{\circ}13'30''$ e distância de 25,76m, confrontando com terras de , até



PREFEITURA DE SÃO LUÍS

SECRETARIA MUNICIPAL DE GOVERNO

MINUTA DE ANTEPROJETO DE LEI Nº _____ DE _____ DE 2019

atingir o ponto **P168**, de coordenadas **N 9.703.414,49m** e **E 573.281,44m**; deste segue com azimute de $68^{\circ}39'08''$ e distância de 1,19m, confrontando com terras de , até atingir o ponto **P169**, de coordenadas **N 9.703.414,92m** e **E 573.282,55m**; deste segue com azimute de $18^{\circ}13'07''$ e distância de 0,50m, confrontando com terras de , até atingir o ponto **P170**, de coordenadas **N 9.703.415,39m** e **E 573.282,70m**; deste segue com azimute de $68^{\circ}39'08''$ e distância de 25,96m, confrontando com terras de , até atingir o ponto **P171**, de coordenadas **N 9.703.424,84m** e **E 573.306,88m**; deste segue com azimute de $72^{\circ}07'11''$ e distância de 26,55m, confrontando com terras de , até atingir o ponto **P172**, de coordenadas **N 9.703.432,99m** e **E 573.332,15m**; deste segue com azimute de $31^{\circ}35'39''$ e distância de 4,42m, confrontando com terras de , até atingir o ponto **P173**, de coordenadas **N 9.703.436,76m** e **E 573.334,47m**; deste segue com azimute de $305^{\circ}37'20''$ e distância de 25,64m, confrontando com terras de , até atingir o ponto **P174**, de coordenadas **N 9.703.451,70m** e **E 573.313,62m**; deste segue com azimute de $10^{\circ}13'46''$ e distância de 25,87m, confrontando com terras de , até atingir o ponto **P175**, de coordenadas **N 9.703.477,15m** e **E 573.318,22m**; deste segue com azimute de $27^{\circ}36'18''$ e distância de 27,10m, confrontando com terras de , até atingir o ponto **P176**, de coordenadas **N 9.703.501,16m** e **E 573.330,77m**; deste segue com azimute de $32^{\circ}22'15''$ e distância de 25,08m, confrontando com terras de , até atingir o ponto **P177**, de coordenadas **N 9.703.522,35m** e **E 573.344,20m**; deste segue com azimute de $24^{\circ}13'20''$ e distância de 26,05m, confrontando com terras de , até atingir o ponto **P178**, de coordenadas **N 9.703.546,10m** e **E 573.354,89m**; deste segue com azimute de $47^{\circ}51'57''$ e distância de 25,57m, confrontando com terras de , até atingir o ponto **P179**, de coordenadas **N 9.703.563,26m** e **E 573.373,85m**; deste segue com azimute de $47^{\circ}04'51''$ e distância de 25,18m, confrontando com terras de , até atingir o ponto **P180**, de coordenadas **N 9.703.580,40m** e **E 573.392,29m**; deste segue com azimute de $79^{\circ}20'19''$ e distância de 0,37m, confrontando com terras de , até atingir o ponto **P181**, de coordenadas **N 9.703.580,47m** e **E 573.392,65m**; deste segue com azimute de $47^{\circ}04'44''$ e distância de 1,23m, confrontando com terras de , até atingir o ponto **P182**, de coordenadas **N 9.703.581,30m** e **E 573.393,55m**; deste segue com azimute de $79^{\circ}20'43''$ e distância de 26,59m, confrontando com terras de , até atingir o ponto **P183**, de coordenadas **N 9.703.586,22m** e **E 573.419,68m**; deste segue com azimute de $103^{\circ}16'17''$ e distância de 6,10m, confrontando com terras de , até atingir o ponto **P184**, de coordenadas **N 9.703.584,82m** e **E 573.425,62m**; deste segue com azimute de $196^{\circ}13'40''$ e distância de 4,14m, confrontando com terras de , até atingir o ponto **P185**, de coordenadas **N 9.703.580,84m** e **E 573.424,46m**; deste segue com azimute de $50^{\circ}50'21''$ e distância de 24,80m, confrontando com terras de , até atingir o ponto **P186**, de coordenadas **N 9.703.596,51m** e **E 573.443,69m**; deste segue com azimute de $68^{\circ}18'54''$ e distância de 0,32m, confrontando com terras de , até atingir o ponto **P187**, de coordenadas **N 9.703.596,63m** e **E 573.443,99m**; deste segue com azimute de $50^{\circ}50'16''$ e distância de 1,24m, confrontando com terras de , até atingir o ponto **P188**, de coordenadas **N 9.703.597,41m** e **E 573.444,95m**; deste segue com azimute de $68^{\circ}18'49''$ e distância de 22,18m, confrontando com terras de , até atingir o ponto **P189**, de coordenadas **N 9.703.605,61m** e **E 573.465,56m**; deste segue com azimute de $61^{\circ}45'38''$ e distância de 8,77m, confrontando com terras de , até atingir o ponto **P190**, de coordenadas **N 9.703.609,76m** e **E 573.473,29m**; deste segue com azimute de $339^{\circ}55'45''$ e distância de 15,81m, confrontando com terras de , até atingir o ponto **P191**, de coordenadas **N 9.703.624,60m** e **E 573.467,86m**; deste segue com azimute de $28^{\circ}22'44''$ e distância de 25,07m, confrontando com terras de , até atingir o ponto **P192**, de coordenadas **N 9.703.646,66m** e **E 573.479,78m**; deste segue com azimute de $41^{\circ}08'06''$ e distância de 26,92m, confrontando com terras de , até atingir o ponto **P193**, de coordenadas **N 9.703.666,94m** e **E 573.497,49m**; deste segue com azimute de $130^{\circ}08'07''$ e distância de 0,36m, confrontando com terras de , até atingir o ponto **P194**, de coordenadas **N 9.703.666,71m** e **E 573.497,76m**; deste segue com azimute de $41^{\circ}08'06''$ e distância de 1,50m, confrontando com terras de , até atingir o ponto **P195**, de coordenadas **N 9.703.667,84m** e **E 573.498,75m**; deste segue com azimute de $130^{\circ}08'28''$ e distância de 20,97m, confrontando com terras de , até atingir o ponto **P196**, de coordenadas **N 9.703.654,32m** e **E 573.514,78m**; deste segue com azimute de $154^{\circ}16'05''$ e distância de 25,73m, confrontando com terras de , até atingir o ponto **P197**, de coordenadas **N 9.703.631,14m** e **E 573.525,95m**; deste segue com azimute de $117^{\circ}40'08''$ e distância de 2,29m, confrontando com terras de , até atingir o ponto **P198**, de coordenadas **N 9.703.630,08m** e **E 573.527,98m**; deste segue com azimute de $34^{\circ}54'24''$ e distância de 24,55m, confrontando com terras de , até atingir o ponto **P199**, de coordenadas **N 9.703.650,21m** e **E 573.542,03m**; deste segue com azimute de $340^{\circ}39'37''$ e distância de 25,88m, confrontando com terras de , até atingir o ponto **P200**, de coordenadas **N 9.703.674,63m** e **E 573.533,46m**; deste segue com azimute de $333^{\circ}43'41''$ e distância de 26,09m, confrontando com terras de , até atingir o ponto **P201**, de coordenadas **N 9.703.698,03m** e **E 573.521,91m**; deste segue com azimute de $351^{\circ}44'31''$ e distância de 2,94m, confrontando com terras de , até atingir o ponto **P202**, de coordenadas **N 9.703.700,94m** e **E 573.521,49m**; deste segue com azimute de $19^{\circ}52'42''$ e distância de 26,11m, confrontando com terras de , até atingir o ponto **P203**, de coordenadas **N 9.703.725,49m** e **E 573.530,37m**; deste segue com azimute de $25^{\circ}46'28''$ e distância de 25,14m, confrontando com terras de , até atingir o ponto **P204**, de coordenadas **N 9.703.748,13m** e **E 573.541,30m**; deste segue com azimute de $2^{\circ}04'03''$ e



PREFEITURA DE SÃO LUÍS

SECRETARIA MUNICIPAL DE GOVERNO

MINUTA DE ANTEPROJETO DE LEI Nº _____ DE _____ DE 2019

distância de 25,56m, confrontando com terras de , até atingir o ponto **P205**, de coordenadas **N 9.703.773,68m** e **E 573.542,22m**; deste segue com azimute de 20°02'19" e distância de 5,85m, confrontando com terras de , até atingir o ponto **P206**, de coordenadas **N 9.703.779,17m** e **E 573.544,22m**; deste segue com azimute de 91°30'21" e distância de 0,92m, confrontando com terras de , até atingir o ponto **P207**, de coordenadas **N 9.703.779,15m** e **E 573.545,15m**; deste segue com azimute de 20°02'18" e distância de 0,99m, confrontando com terras de , até atingir o ponto **P208**, de coordenadas **N 9.703.780,08m** e **E 573.545,49m**; deste segue com azimute de 91°30'19" e distância de 36,71m, confrontando com terras de , até atingir o ponto **P209**, de coordenadas **N 9.703.779,11m** e **E 573.582,18m**; deste segue com azimute de 83°24'06" e distância de 29,15m, confrontando com terras de , até atingir o ponto **P210**, de coordenadas **N 9.703.782,46m** e **E 573.611,14m**; deste segue com azimute de 82°19'10" e distância de 25,59m, confrontando com terras de , até atingir o ponto **P211**, de coordenadas **N 9.703.785,88m** e **E 573.636,50m**; deste segue com azimute de 73°32'54" e distância de 25,03m, confrontando com terras de , até atingir o ponto **P212**, de coordenadas **N 9.703.792,97m** e **E 573.660,51m**; deste segue com azimute de 72°19'56" e distância de 28,34m, confrontando com terras de , até atingir o ponto **P213**, de coordenadas **N 9.703.801,57m** e **E 573.687,51m**; deste segue com azimute de 65°13'24" e distância de 25,82m, confrontando com terras de , até atingir o ponto **P214**, de coordenadas **N 9.703.812,39m** e **E 573.710,95m**; deste segue com azimute de 305°16'51" e distância de 7,96m, confrontando com terras de , até atingir o ponto **P215**, de coordenadas **N 9.703.816,99m** e **E 573.704,46m**; deste segue com azimute de 277°17'58" e distância de 25,66m, confrontando com terras de , até atingir o ponto **P216**, de coordenadas **N 9.703.820,25m** e **E 573.679,01m**; deste segue com azimute de 264°36'38" e distância de 26,83m, confrontando com terras de , até atingir o ponto **P217**, de coordenadas **N 9.703.817,73m** e **E 573.652,30m**; deste segue com azimute de 265°25'14" e distância de 26,81m, confrontando com terras de , até atingir o ponto **P218**, de coordenadas **N 9.703.815,59m** e **E 573.625,58m**; deste segue com azimute de 270°58'57" e distância de 27,99m, confrontando com terras de , até atingir o ponto **P219**, de coordenadas **N 9.703.816,07m** e **E 573.597,59m**; deste segue com azimute de 300°46'24" e distância de 26,33m, confrontando com terras de , até atingir o ponto **P220**, de coordenadas **N 9.703.829,54m** e **E 573.574,97m**; deste segue com azimute de 46°46'31" e distância de 14,60m, confrontando com terras de , até atingir o ponto **P221**, de coordenadas **N 9.703.839,54m** e **E 573.585,61m**; deste segue com azimute de 306°16'17" e distância de 6,71m, confrontando com terras de , até atingir o ponto **P222**, de coordenadas **N 9.703.843,51m** e **E 573.580,20m**; deste segue com azimute de 307°58'41" e distância de 25,45m, confrontando com terras de , até atingir o ponto **P223**, de coordenadas **N 9.703.859,17m** e **E 573.560,14m**; deste segue com azimute de 335°18'21" e distância de 26,16m, confrontando com terras de , até atingir o ponto **P224**, de coordenadas **N 9.703.882,94m** e **E 573.549,21m**; deste segue com azimute de 316°10'21" e distância de 26,60m, confrontando com terras de , até atingir o ponto **P225**, de coordenadas **N 9.703.902,13m** e **E 573.530,79m**; deste segue com azimute de 310°49'30" e distância de 26,13m, confrontando com terras de , até atingir o ponto **P226**, de coordenadas **N 9.703.919,21m** e **E 573.511,02m**; deste segue com azimute de 313°13'45" e distância de 25,17m, confrontando com terras de , até atingir o ponto **P227**, de coordenadas **N 9.703.936,45m** e **E 573.492,68m**; deste segue com azimute de 311°45'25" e distância de 27,00m, confrontando com terras de , até atingir o ponto **P228**, de coordenadas **N 9.703.954,43m** e **E 573.472,54m**; deste segue com azimute de 49°54'51" e distância de 8,42m, confrontando com terras de , até atingir o ponto **P229**, de coordenadas **N 9.703.959,85m** e **E 573.478,98m**; deste segue com azimute de 29°50'54" e distância de 26,16m, confrontando com terras de , até atingir o ponto **P230**, de coordenadas **N 9.703.982,54m** e **E 573.492,00m**; deste segue com azimute de 264°45'45" e distância de 8,44m, confrontando com terras de , até atingir o ponto **P231**, de coordenadas **N 9.703.981,77m** e **E 573.483,60m**; deste segue com azimute de 256°17'28" e distância de 25,49m, confrontando com terras de , até atingir o ponto **P232**, de coordenadas **N 9.703.975,73m** e **E 573.458,84m**; deste segue com azimute de 277°37'52" e distância de 17,43m, confrontando com terras de , até atingir o ponto **P233**, de coordenadas **N 9.703.978,04m** e **E 573.441,56m**; deste segue com azimute de 277°37'52" e distância de 8,25m, confrontando com terras de , até atingir o ponto **P234**, de coordenadas **N 9.703.979,14m** e **E 573.433,39m**; deste segue com azimute de 337°43'47" e distância de 7,94m, confrontando com terras de , até atingir o ponto **P235**, de coordenadas **N 9.703.986,49m** e **E 573.430,38m**; deste segue com azimute de 54°04'41" e distância de 0,02m, confrontando com terras de , até atingir o ponto **P236**, de coordenadas **N 9.703.986,50m** e **E 573.430,39m**; deste segue com azimute de 54°04'41" e distância de 21,27m, confrontando com terras de , até atingir o ponto **P237**, de coordenadas **N 9.703.998,98m** e **E 573.447,62m**; deste segue com azimute de 60°11'05" e distância de 0,08m, confrontando com terras de , até atingir o ponto **P238**, de coordenadas **N 9.703.999,02m** e **E 573.447,69m**; deste segue com azimute de 54°04'41" e distância de 1,47m, confrontando com terras de , até atingir o ponto **P239**, de coordenadas **N 9.703.999,88m** e **E 573.448,88m**; deste segue com azimute de 60°11'31" e distância de 26,96m, confrontando com terras de , até atingir o ponto **P240**, de coordenadas **N 9.704.013,28m** e **E 573.472,27m**; deste segue com azimute de 69°49'11" e distância de 25,34m, confrontando com terras de , até atingir o ponto **P241**, de coordenadas **N 9.704.022,02m** e **E**



PREFEITURA DE SÃO LUÍS

SECRETARIA MUNICIPAL DE GOVERNO

MINUTA DE ANTEPROJETO DE LEI Nº _____ DE _____ DE 2019

573.496,05m; deste segue com azimute de $60^{\circ}33'00''$ e distância de 27,33m, confrontando com terras de , até atingir o ponto **P242**, de coordenadas **N 9.704.035,46m** e **E 573.519,85m**; deste segue com azimute de $52^{\circ}21'45''$ e distância de 29,13m, confrontando com terras de , até atingir o ponto **P243**, de coordenadas **N 9.704.053,25m** e **E 573.542,92m**; deste segue com azimute de $62^{\circ}34'12''$ e distância de 0,31m, confrontando com terras de , até atingir o ponto **P244**, de coordenadas **N 9.704.053,39m** e **E 573.543,19m**; deste segue com azimute de $52^{\circ}21'45''$ e distância de 1,24m, confrontando com terras de , até atingir o ponto **P245**, de coordenadas **N 9.704.054,15m** e **E 573.544,18m**; deste segue com azimute de $62^{\circ}34'16''$ e distância de 25,51m, confrontando com terras de , até atingir o ponto **P246**, de coordenadas **N 9.704.065,90m** e **E 573.566,82m**; deste segue com azimute de $111^{\circ}40'01''$ e distância de 25,30m, confrontando com terras de , até atingir o ponto **P247**, de coordenadas **N 9.704.056,56m** e **E 573.590,33m**; deste segue com azimute de $130^{\circ}21'28''$ e distância de 26,04m, confrontando com terras de , até atingir o ponto **P248**, de coordenadas **N 9.704.039,70m** e **E 573.610,17m**; deste segue com azimute de $159^{\circ}46'38''$ e distância de 25,75m, confrontando com terras de , até atingir o ponto **P249**, de coordenadas **N 9.704.015,54m** e **E 573.619,07m**; deste segue com azimute de $174^{\circ}34'55''$ e distância de 26,69m, confrontando com terras de , até atingir o ponto **P250**, de coordenadas **N 9.703.988,97m** e **E 573.621,59m**; deste segue com azimute de $105^{\circ}01'57''$ e distância de 9,48m, confrontando com terras de , até atingir o ponto **P251**, de coordenadas **N 9.703.986,51m** e **E 573.630,75m**; deste segue com azimute de $115^{\circ}24'26''$ e distância de 25,45m, confrontando com terras de , até atingir o ponto **P252**, de coordenadas **N 9.703.975,59m** e **E 573.653,74m**; deste segue com azimute de $114^{\circ}33'27''$ e distância de 20,49m, confrontando com terras de , até atingir o ponto **P253**, de coordenadas **N 9.703.967,08m** e **E 573.672,37m**; deste segue com azimute de $314^{\circ}13'46''$ e distância de 0,73m, confrontando com terras de , até atingir o ponto **P254**, de coordenadas **N 9.703.967,59m** e **E 573.671,85m**; deste segue com azimute de $310^{\circ}50'46''$ e distância de 27,72m, confrontando com terras de , até atingir o ponto **P255**, de coordenadas **N 9.703.985,72m** e **E 573.650,88m**; deste segue com azimute de $301^{\circ}06'25''$ e distância de 25,36m, confrontando com terras de , até atingir o ponto **P256**, de coordenadas **N 9.703.998,82m** e **E 573.629,17m**; deste segue com azimute de $353^{\circ}12'12''$ e distância de 25,77m, confrontando com terras de , até atingir o ponto **P257**, de coordenadas **N 9.704.024,41m** e **E 573.626,12m**; deste segue com azimute de $358^{\circ}34'05''$ e distância de 25,61m, confrontando com terras de , até atingir o ponto **P258**, de coordenadas **N 9.704.050,01m** e **E 573.625,48m**; deste segue com azimute de $336^{\circ}14'47''$ e distância de 25,07m, confrontando com terras de , até atingir o ponto **P259**, de coordenadas **N 9.704.072,96m** e **E 573.615,38m**; deste segue com azimute de $316^{\circ}27'11''$ e distância de 25,65m, confrontando com terras de , até atingir o ponto **P260**, de coordenadas **N 9.704.091,55m** e **E 573.597,71m**; deste segue com azimute de $47^{\circ}59'45''$ e distância de 11,91m, confrontando com terras de , até atingir o ponto **P261**, de coordenadas **N 9.704.099,52m** e **E 573.606,56m**; deste segue com azimute de $49^{\circ}23'37''$ e distância de 25,66m, confrontando com terras de , até atingir o ponto **P262**, de coordenadas **N 9.704.116,22m** e **E 573.626,04m**; deste segue com azimute de $64^{\circ}30'41''$ e distância de 0,52m, confrontando com terras de , até atingir o ponto **P263**, de coordenadas **N 9.704.116,44m** e **E 573.626,51m**; deste segue com azimute de $49^{\circ}23'36''$ e distância de 1,04m, confrontando com terras de , até atingir o ponto **P264**, de coordenadas **N 9.704.117,12m** e **E 573.627,30m**; deste segue com azimute de $64^{\circ}30'41''$ e distância de 26,42m, confrontando com terras de , até atingir o ponto **P265**, de coordenadas **N 9.704.128,49m** e **E 573.651,15m**; deste segue com azimute de $107^{\circ}26'15''$ e distância de 13,07m, confrontando com terras de , até atingir o ponto **P266**, de coordenadas **N 9.704.124,58m** e **E 573.663,62m**; deste segue com azimute de $347^{\circ}32'27''$ e distância de 11,18m, confrontando com terras de , até atingir o ponto **P267**, de coordenadas **N 9.704.135,49m** e **E 573.661,21m**; deste segue com azimute de $42^{\circ}07'03''$ e distância de 3,24m, confrontando com terras de , até atingir o ponto **P268**, de coordenadas **N 9.704.137,89m** e **E 573.663,38m**; deste segue com azimute de $62^{\circ}12'43''$ e distância de 0,96m, confrontando com terras de , até atingir o ponto **P269**, de coordenadas **N 9.704.138,34m** e **E 573.664,23m**; deste segue com azimute de $42^{\circ}07'02''$ e distância de 0,61m, confrontando com terras de , até atingir o ponto **P270**, de coordenadas **N 9.704.138,79m** e **E 573.664,64m**; deste segue com azimute de $62^{\circ}12'50''$ e distância de 26,02m, confrontando com terras de , até atingir o ponto **P271**, de coordenadas **N 9.704.150,92m** e **E 573.687,66m**; deste segue com azimute de $57^{\circ}21'39''$ e distância de 25,10m, confrontando com terras de , até atingir o ponto **P272**, de coordenadas **N 9.704.164,46m** e **E 573.708,80m**; deste segue com azimute de $129^{\circ}29'26''$ e distância de 20,25m, confrontando com terras de , até atingir o ponto **P273**, de coordenadas **N 9.704.151,58m** e **E 573.724,43m**; deste segue com azimute de $145^{\circ}11'49''$ e distância de 25,84m, confrontando com terras de , até atingir o ponto **P274**, de coordenadas **N 9.704.130,36m** e **E 573.739,18m**; deste segue com azimute de $148^{\circ}01'03''$ e distância de 26,43m, confrontando com terras de , até atingir o ponto **P275**, de coordenadas **N 9.704.107,94m** e **E 573.753,18m**; deste segue com azimute de $155^{\circ}44'27''$ e distância de 25,68m, confrontando com terras de , até atingir o ponto **P276**, de coordenadas **N 9.704.084,53m** e **E 573.763,73m**; deste segue com azimute de $142^{\circ}29'12''$ e distância de 27,79m, confrontando com terras de , até atingir o ponto **P277**, de coordenadas **N 9.704.062,49m** e **E 573.780,65m**; deste segue com azimute de $104^{\circ}23'09''$ e distância de 14,62m, confrontando com terras de , até



PREFEITURA DE SÃO LUÍS

SECRETARIA MUNICIPAL DE GOVERNO

MINUTA DE ANTEPROJETO DE LEI Nº _____ DE _____ DE 2019

atingir o ponto **P278**, de coordenadas **N 9.704.058,86m** e **E 573.794,81m**; deste segue com azimute de $1^{\circ}05'33''$ e distância de 1,93m, confrontando com terras de , até atingir o ponto **P279**, de coordenadas **N 9.704.060,79m** e **E 573.794,85m**; deste segue com azimute de $324^{\circ}45'05''$ e distância de 25,80m, confrontando com terras de , até atingir o ponto **P280**, de coordenadas **N 9.704.081,86m** e **E 573.779,96m**; deste segue com azimute de $27^{\circ}48'10''$ e distância de 8,49m, confrontando com terras de , até atingir o ponto **P281**, de coordenadas **N 9.704.089,37m** e **E 573.783,92m**; deste segue com azimute de $40^{\circ}46'03''$ e distância de 27,31m, confrontando com terras de , até atingir o ponto **P282**, de coordenadas **N 9.704.110,05m** e **E 573.801,75m**; deste segue com azimute de $47^{\circ}31'01''$ e distância de 25,60m, confrontando com terras de , até atingir o ponto **P283**, de coordenadas **N 9.704.127,34m** e **E 573.820,63m**; deste segue com azimute de $69^{\circ}35'54''$ e distância de 0,49m, confrontando com terras de , até atingir o ponto **P284**, de coordenadas **N 9.704.127,51m** e **E 573.821,09m**; deste segue com azimute de $47^{\circ}31'05''$ e distância de 1,08m, confrontando com terras de , até atingir o ponto **P285**, de coordenadas **N 9.704.128,24m** e **E 573.821,89m**; deste segue com azimute de $69^{\circ}35'56''$ e distância de 25,53m, confrontando com terras de , até atingir o ponto **P286**, de coordenadas **N 9.704.137,14m** e **E 573.845,82m**; deste segue com azimute de $87^{\circ}59'07''$ e distância de 26,74m, confrontando com terras de , até atingir o ponto **P287**, de coordenadas **N 9.704.138,08m** e **E 573.872,54m**; deste segue com azimute de $126^{\circ}37'01''$ e distância de 25,37m, confrontando com terras de , até atingir o ponto **P288**, de coordenadas **N 9.704.122,95m** e **E 573.892,90m**; deste segue com azimute de $129^{\circ}07'30''$ e distância de 25,77m, confrontando com terras de , até atingir o ponto **P289**, de coordenadas **N 9.704.106,69m** e **E 573.912,89m**; deste segue com azimute de $177^{\circ}04'24''$ e distância de 25,85m, confrontando com terras de , até atingir o ponto **P290**, de coordenadas **N 9.704.080,87m** e **E 573.914,21m**; deste segue com azimute de $255^{\circ}10'27''$ e distância de 1,33m, confrontando com terras de , até atingir o ponto **P291**, de coordenadas **N 9.704.080,53m** e **E 573.912,92m**; deste segue com azimute de $177^{\circ}04'25''$ e distância de 0,56m, confrontando com terras de , até atingir o ponto **P292**, de coordenadas **N 9.704.079,97m** e **E 573.912,95m**; deste segue com azimute de $255^{\circ}10'22''$ e distância de 25,77m, confrontando com terras de , até atingir o ponto **P293**, de coordenadas **N 9.704.073,37m** e **E 573.888,03m**; deste segue com azimute de $216^{\circ}37'45''$ e distância de 5,77m, confrontando com terras de , até atingir o ponto **P294**, de coordenadas **N 9.704.068,74m** e **E 573.884,59m**; deste segue com azimute de $202^{\circ}02'59''$ e distância de 25,28m, confrontando com terras de , até atingir o ponto **P295**, de coordenadas **N 9.704.045,31m** e **E 573.875,10m**; deste segue com azimute de $172^{\circ}53'36''$ e distância de 27,08m, confrontando com terras de , até atingir o ponto **P296**, de coordenadas **N 9.704.018,44m** e **E 573.878,45m**; deste segue com azimute de $145^{\circ}17'04''$ e distância de 26,81m, confrontando com terras de , até atingir o ponto **P297**, de coordenadas **N 9.703.996,40m** e **E 573.893,72m**; deste segue com azimute de $126^{\circ}06'40''$ e distância de 25,67m, confrontando com terras de , até atingir o ponto **P298**, de coordenadas **N 9.703.981,27m** e **E 573.914,46m**; deste segue com azimute de $153^{\circ}20'34''$ e distância de 25,01m, confrontando com terras de , até atingir o ponto **P299**, de coordenadas **N 9.703.958,92m** e **E 573.925,68m**; deste segue com azimute de $191^{\circ}20'07''$ e distância de 26,51m, confrontando com terras de , até atingir o ponto **P300**, de coordenadas **N 9.703.932,93m** e **E 573.920,47m**; deste segue com azimute de $213^{\circ}02'41''$ e distância de 26,35m, confrontando com terras de , até atingir o ponto **P301**, de coordenadas **N 9.703.910,84m** e **E 573.906,10m**; deste segue com azimute de $193^{\circ}51'04''$ e distância de 25,52m, confrontando com terras de , até atingir o ponto **P302**, de coordenadas **N 9.703.886,06m** e **E 573.899,99m**; deste segue com azimute de $177^{\circ}09'13''$ e distância de 25,17m, confrontando com terras de , até atingir o ponto **P303**, de coordenadas **N 9.703.860,92m** e **E 573.901,24m**; deste segue com azimute de $144^{\circ}30'50''$ e distância de 27,08m, confrontando com terras de , até atingir o ponto **P304**, de coordenadas **N 9.703.838,87m** e **E 573.916,96m**; deste segue com azimute de $134^{\circ}11'45''$ e distância de 25,69m, confrontando com terras de , até atingir o ponto **P305**, de coordenadas **N 9.703.820,96m** e **E 573.935,38m**; deste segue com azimute de $160^{\circ}24'47''$ e distância de 13,32m, confrontando com terras de , até atingir o ponto **P306**, de coordenadas **N 9.703.808,41m** e **E 573.939,85m**; deste segue com azimute de $178^{\circ}30'46''$ e distância de 24,18m, confrontando com terras de , até atingir o ponto **P307**, de coordenadas **N 9.703.784,24m** e **E 573.940,47m**; deste segue com azimute de $188^{\circ}15'06''$ e distância de 29,95m, confrontando com terras de , até atingir o ponto **P308**, de coordenadas **N 9.703.754,59m** e **E 573.936,17m**; deste segue com azimute de $163^{\circ}37'01''$ e distância de 39,69m, confrontando com terras de , até atingir o ponto **P309**, de coordenadas **N 9.703.716,52m** e **E 573.947,37m**; deste segue com azimute de $151^{\circ}37'18''$ e distância de 49,26m, confrontando com terras de , até atingir o ponto **P310**, de coordenadas **N 9.703.673,17m** e **E 573.970,78m**; deste segue com azimute de $147^{\circ}10'06''$ e distância de 28,22m, confrontando com terras de , até atingir o ponto **P311**, de coordenadas **N 9.703.649,46m** e **E 573.986,08m**; deste segue com azimute de $123^{\circ}42'22''$ e distância de 24,76m, confrontando com terras de , até atingir o ponto **P312**, de coordenadas **N 9.703.635,72m** e **E 574.006,68m**; deste segue com azimute de $128^{\circ}42'50''$ e distância de 26,75m, confrontando com terras de , até atingir o ponto **P313**, de coordenadas **N 9.703.618,99m** e **E 574.027,56m**; deste segue com azimute de $172^{\circ}00'20''$ e distância de 30,55m, confrontando com terras de , até atingir o ponto **P314**, de coordenadas **N 9.703.588,74m** e **E 574.031,81m**; deste segue com azimute de $198^{\circ}55'03''$



PREFEITURA DE SÃO LUÍS

SECRETARIA MUNICIPAL DE GOVERNO

MINUTA DE ANTEPROJETO DE LEI Nº _____ DE _____ DE 2019

e distância de 37,01m, confrontando com terras de , até atingir o ponto **P315**, de coordenadas **N 9.703.553,73m** e **E 574.019,81m**; deste segue com azimute de $200^{\circ}25'29''$ e distância de 29,34m, confrontando com terras de , até atingir o ponto **P316**, de coordenadas **N 9.703.526,23m** e **E 574.009,57m**; deste segue com azimute de $50^{\circ}01'47''$ e distância de 21,18m, confrontando com terras de , até atingir o ponto **P317**, de coordenadas **N 9.703.539,84m** e **E 574.025,80m**; deste segue com azimute de $24^{\circ}38'33''$ e distância de 25,48m, confrontando com terras de , até atingir o ponto **P318**, de coordenadas **N 9.703.563,00m** e **E 574.036,43m**; deste segue com azimute de $15^{\circ}17'19''$ e distância de 22,22m, confrontando com terras de , até atingir o ponto **P319**, de coordenadas **N 9.703.584,43m** e **E 574.042,28m**; deste segue com azimute de $9^{\circ}01'50''$ e distância de 28,50m, confrontando com terras de , até atingir o ponto **P320**, de coordenadas **N 9.703.612,58m** e **E 574.046,76m**; deste segue com azimute de $1^{\circ}30'49''$ e distância de 34,77m, confrontando com terras de , até atingir o ponto **P321**, de coordenadas **N 9.703.647,33m** e **E 574.047,68m**; deste segue com azimute de $351^{\circ}51'59''$ e distância de 20,37m, confrontando com terras de , até atingir o ponto **P322**, de coordenadas **N 9.703.667,50m** e **E 574.044,79m**; deste segue com azimute de $287^{\circ}13'00''$ e distância de 14,42m, confrontando com terras de , até atingir o ponto **P323**, de coordenadas **N 9.703.671,77m** e **E 574.031,02m**; deste segue com azimute de $264^{\circ}04'46''$ e distância de 24,95m, confrontando com terras de , até atingir o ponto **P324**, de coordenadas **N 9.703.669,20m** e **E 574.006,20m**; deste segue com azimute de $276^{\circ}12'13''$ e distância de 1,21m, confrontando com terras de , até atingir o ponto **P325**, de coordenadas **N 9.703.669,33m** e **E 574.005,00m**; deste segue com azimute de $307^{\circ}05'51''$ e distância de 2,19m, confrontando com terras de , até atingir o ponto **P326**, de coordenadas **N 9.703.670,65m** e **E 574.003,25m**; deste segue com azimute de $291^{\circ}30'46''$ e distância de 19,61m, confrontando com terras de , até atingir o ponto **P327**, de coordenadas **N 9.703.677,84m** e **E 573.985,01m**; deste segue com azimute de $330^{\circ}06'36''$ e distância de 38,07m, confrontando com terras de , até atingir o ponto **P328**, de coordenadas **N 9.703.710,85m** e **E 573.966,03m**; deste segue com azimute de $350^{\circ}26'03''$ e distância de 57,02m, confrontando com terras de , até atingir o ponto **P329**, de coordenadas **N 9.703.767,07m** e **E 573.956,56m**; deste segue com azimute de $358^{\circ}57'06''$ e distância de 45,96m, confrontando com terras de , até atingir o ponto **P330**, de coordenadas **N 9.703.813,03m** e **E 573.955,72m**; deste segue com azimute de $339^{\circ}34'20''$ e distância de 25,64m, confrontando com terras de , até atingir o ponto **P331**, de coordenadas **N 9.703.837,05m** e **E 573.946,77m**; deste segue com azimute de $302^{\circ}55'29''$ e distância de 18,84m, confrontando com terras de , até atingir o ponto **P332**, de coordenadas **N 9.703.847,29m** e **E 573.930,96m**; deste segue com azimute de $327^{\circ}50'26''$ e distância de 7,99m, confrontando com terras de , até atingir o ponto **P333**, de coordenadas **N 9.703.854,06m** e **E 573.926,70m**; deste segue com azimute de $336^{\circ}18'18''$ e distância de 25,31m, confrontando com terras de , até atingir o ponto **P334**, de coordenadas **N 9.703.877,23m** e **E 573.916,53m**; deste segue com azimute de $352^{\circ}30'09''$ e distância de 5,83m, confrontando com terras de , até atingir o ponto **P335**, de coordenadas **N 9.703.883,01m** e **E 573.915,77m**; deste segue com azimute de $10^{\circ}13'11''$ e distância de 25,56m, confrontando com terras de , até atingir o ponto **P336**, de coordenadas **N 9.703.908,17m** e **E 573.920,30m**; deste segue com azimute de $24^{\circ}31'44''$ e distância de 26,84m, confrontando com terras de , até atingir o ponto **P337**, de coordenadas **N 9.703.932,58m** e **E 573.931,45m**; deste segue com azimute de $27^{\circ}49'47''$ e distância de 26,76m, confrontando com terras de , até atingir o ponto **P338**, de coordenadas **N 9.703.956,25m** e **E 573.943,94m**; deste segue com azimute de $339^{\circ}32'46''$ e distância de 25,46m, confrontando com terras de , até atingir o ponto **P339**, de coordenadas **N 9.703.980,10m** e **E 573.935,04m**; deste segue com azimute de $310^{\circ}13'50''$ e distância de 26,68m, confrontando com terras de , até atingir o ponto **P340**, de coordenadas **N 9.703.997,33m** e **E 573.914,67m**; deste segue com azimute de $318^{\circ}39'47''$ e distância de 27,55m, confrontando com terras de , até atingir o ponto **P341**, de coordenadas **N 9.704.018,02m** e **E 573.896,47m**; deste segue com azimute de $10^{\circ}47'06''$ e distância de 3,97m, confrontando com terras de , até atingir o ponto **P342**, de coordenadas **N 9.704.021,93m** e **E 573.897,22m**; deste segue com azimute de $40^{\circ}48'50''$ e distância de 25,33m, confrontando com terras de , até atingir o ponto **P343**, de coordenadas **N 9.704.041,09m** e **E 573.913,77m**; deste segue com azimute de $129^{\circ}16'15''$ e distância de 0,36m, confrontando com terras de , até atingir o ponto **P344**, de coordenadas **N 9.704.040,86m** e **E 573.914,05m**; deste segue com azimute de $40^{\circ}48'51''$ e distância de 1,50m, confrontando com terras de , até atingir o ponto **P345**, de coordenadas **N 9.704.042,00m** e **E 573.915,03m**; deste segue com azimute de $129^{\circ}15'56''$ e distância de 13,49m, confrontando com terras de , até atingir o ponto **P346**, de coordenadas **N 9.704.033,46m** e **E 573.925,48m**; deste segue com azimute de $132^{\circ}49'19''$ e distância de 26,24m, confrontando com terras de , até atingir o ponto **P347**, de coordenadas **N 9.704.015,62m** e **E 573.944,72m**; deste segue com azimute de $128^{\circ}18'14''$ e distância de 25,38m, confrontando com terras de , até atingir o ponto **P348**, de coordenadas **N 9.703.999,89m** e **E 573.964,64m**; deste segue com azimute de $96^{\circ}20'29''$ e distância de 23,11m, confrontando com terras de , até atingir o ponto **P349**, de coordenadas **N 9.703.997,34m** e **E 573.987,61m**; deste segue com azimute de $319^{\circ}08'37''$ e distância de 6,99m, confrontando com terras de , até atingir o ponto **P350**, de coordenadas **N 9.704.002,62m** e **E 573.983,04m**; deste segue com azimute de $314^{\circ}34'16''$ e distância de 27,02m, confrontando com terras de , até atingir o ponto **P351**, de coordenadas **N 9.704.021,58m** e



PREFEITURA DE SÃO LUÍS

SECRETARIA MUNICIPAL DE GOVERNO

MINUTA DE ANTEPROJETO DE LEI Nº _____ DE _____ DE 2019

E 573.963,79m; deste segue com azimute de 323°35'29" e distância de 26,36m, confrontando com terras de , até atingir o ponto **P352**, de coordenadas **N 9.704.042,80m** e **E 573.948,14m**; deste segue com azimute de 12°34'25" e distância de 16,08m, confrontando com terras de , até atingir o ponto **P353**, de coordenadas **N 9.704.058,49m** e **E 573.951,64m**; deste segue com azimute de 353°47'33" e distância de 26,80m, confrontando com terras de , até atingir o ponto **P354**, de coordenadas **N 9.704.085,14m** e **E 573.948,74m**; deste segue com azimute de 332°30'53" e distância de 25,62m, confrontando com terras de , até atingir o ponto **P355**, de coordenadas **N 9.704.107,86m** e **E 573.936,92m**; deste segue com azimute de 323°23'52" e distância de 26,24m, confrontando com terras de , até atingir o ponto **P356**, de coordenadas **N 9.704.128,93m** e **E 573.921,27m**; deste segue com azimute de 342°55'20" e distância de 26,21m, confrontando com terras de , até atingir o ponto **P357**, de coordenadas **N 9.704.153,99m** e **E 573.913,58m**; deste segue com azimute de 332°28'36" e distância de 26,72m, confrontando com terras de , até atingir o ponto **P358**, de coordenadas **N 9.704.177,69m** e **E 573.901,23m**; deste segue com azimute de 352°01'11" e distância de 14,78m, confrontando com terras de , até atingir o ponto **P359**, de coordenadas **N 9.704.192,32m** e **E 573.899,17m**; deste segue com azimute de 34°11'55" e distância de 25,44m, confrontando com terras de , até atingir o ponto **P360**, de coordenadas **N 9.704.213,36m** e **E 573.913,47m**; deste segue com azimute de 84°13'54" e distância de 0,70m, confrontando com terras de , até atingir o ponto **P361**, de coordenadas **N 9.704.213,43m** e **E 573.914,17m**; deste segue com azimute de 34°11'50" e distância de 1,01m, confrontando com terras de , até atingir o ponto **P362**, de coordenadas **N 9.704.214,27m** e **E 573.914,73m**; deste segue com azimute de 84°13'52" e distância de 24,29m, confrontando com terras de , até atingir o ponto **P363**, de coordenadas **N 9.704.216,71m** e **E 573.938,90m**; deste segue com azimute de 91°18'43" e distância de 27,55m, confrontando com terras de , até atingir o ponto **P364**, de coordenadas **N 9.704.216,08m** e **E 573.966,44m**; deste segue com azimute de 93°59'36" e distância de 24,25m, confrontando com terras de , até atingir o ponto **P365**, de coordenadas **N 9.704.214,39m** e **E 573.990,63m**; deste segue com azimute de 13°05'48" e distância de 10,18m, confrontando com terras de , até atingir o ponto **P366**, de coordenadas **N 9.704.224,30m** e **E 573.992,93m**; deste segue com azimute de 303°35'54" e distância de 3,25m, confrontando com terras de , até atingir o ponto **P367**, de coordenadas **N 9.704.226,10m** e **E 573.990,23m**; deste segue com azimute de 280°30'29" e distância de 26,11m, confrontando com terras de , até atingir o ponto **P368**, de coordenadas **N 9.704.230,86m** e **E 573.964,55m**; deste segue com azimute de 286°50'58" e distância de 27,30m, confrontando com terras de , até atingir o ponto **P369**, de coordenadas **N 9.704.238,78m** e **E 573.938,42m**; deste segue com azimute de 276°29'22" e distância de 25,31m, confrontando com terras de , até atingir o ponto **P370**, de coordenadas **N 9.704.241,64m** e **E 573.913,28m**; deste segue com azimute de 228°01'25" e distância de 25,82m, confrontando com terras de , até atingir o ponto **P371**, de coordenadas **N 9.704.224,36m** e **E 573.894,08m**; deste segue com azimute de 208°37'16" e distância de 25,93m, confrontando com terras de , até atingir o ponto **P372**, de coordenadas **N 9.704.201,60m** e **E 573.881,66m**; deste segue com azimute de 219°30'09" e distância de 25,91m, confrontando com terras de , até atingir o ponto **P373**, de coordenadas **N 9.704.181,61m** e **E 573.865,18m**; deste segue com azimute de 268°42'47" e distância de 0,53m, confrontando com terras de , até atingir o ponto **P374**, de coordenadas **N 9.704.181,60m** e **E 573.864,65m**; deste segue com azimute de 219°30'02" e distância de 1,15m, confrontando com terras de , até atingir o ponto **P375**, de coordenadas **N 9.704.180,71m** e **E 573.863,92m**; deste segue com azimute de 268°42'46" e distância de 25,38m, confrontando com terras de , até atingir o ponto **P376**, de coordenadas **N 9.704.180,14m** e **E 573.838,55m**; deste segue com azimute de 251°14'35" e distância de 25,35m, confrontando com terras de , até atingir o ponto **P377**, de coordenadas **N 9.704.171,99m** e **E 573.814,55m**; deste segue com azimute de 256°44'12" e distância de 26,98m, confrontando com terras de , até atingir o ponto **P378**, de coordenadas **N 9.704.165,80m** e **E 573.788,29m**; deste segue com azimute de 327°05'41" e distância de 5,26m, confrontando com terras de , até atingir o ponto **P379**, de coordenadas **N 9.704.170,22m** e **E 573.785,43m**; deste segue com azimute de 318°02'07" e distância de 26,31m, confrontando com terras de , até atingir o ponto **P380**, de coordenadas **N 9.704.189,78m** e **E 573.767,84m**; deste segue com azimute de 338°32'09" e distância de 25,55m, confrontando com terras de , até atingir o ponto **P381**, de coordenadas **N 9.704.213,56m** e **E 573.758,49m**; deste segue com azimute de 48°55'35" e distância de 10,53m, confrontando com terras de , até atingir o ponto **P382**, de coordenadas **N 9.704.220,48m** e **E 573.766,43m**; deste segue com azimute de 55°02'27" e distância de 1,39m, confrontando com terras de , até atingir o ponto **P383**, de coordenadas **N 9.704.221,28m** e **E 573.767,57m**; deste segue com azimute de 48°54'43" e distância de 0,16m, confrontando com terras de , até atingir o ponto **P384**, de coordenadas **N 9.704.221,38m** e **E 573.767,69m**; deste segue com azimute de 55°02'23" e distância de 25,06m, confrontando com terras de , até atingir o ponto **P385**, de coordenadas **N 9.704.235,74m** e **E 573.788,23m**; deste segue com azimute de 43°27'52" e distância de 27,36m, confrontando com terras de , até atingir o ponto **P386**, de coordenadas **N 9.704.255,60m** e **E 573.807,05m**; deste segue com azimute de 40°57'30" e distância de 26,28m, confrontando com terras de , até atingir o ponto **P387**, de coordenadas **N 9.704.275,45m** e **E 573.824,28m**; deste segue com azimute de 50°19'08" e distância de 25,32m, confrontando com terras de , até



PREFEITURA DE SÃO LUÍS

SECRETARIA MUNICIPAL DE GOVERNO

MINUTA DE ANTEPROJETO DE LEI Nº _____ DE _____ DE 2019

atingir o ponto **P388**, de coordenadas **N 9.704.291,62m** e **E 573.843,77m**; deste segue com azimute de $48^{\circ}25'36''$ e distância de 26,73m, confrontando com terras de , até atingir o ponto **P389**, de coordenadas **N 9.704.309,36m** e **E 573.863,77m**; deste segue com azimute de $41^{\circ}36'18''$ e distância de 26,75m, confrontando com terras de , até atingir o ponto **P390**, de coordenadas **N 9.704.329,36m** e **E 573.881,53m**; deste segue com azimute de $43^{\circ}01'19''$ e distância de 26,02m, confrontando com terras de , até atingir o ponto **P391**, de coordenadas **N 9.704.348,38m** e **E 573.899,28m**; deste segue com azimute de $68^{\circ}48'42''$ e distância de 0,70m, confrontando com terras de , até atingir o ponto **P392**, de coordenadas **N 9.704.348,63m** e **E 573.899,93m**; deste segue com azimute de $43^{\circ}01'22''$ e distância de 0,89m, confrontando com terras de , até atingir o ponto **P393**, de coordenadas **N 9.704.349,28m** e **E 573.900,54m**; deste segue com azimute de $68^{\circ}48'39''$ e distância de 26,06m, confrontando com terras de , até atingir o ponto **P394**, de coordenadas **N 9.704.358,70m** e **E 573.924,84m**; deste segue com azimute de $135^{\circ}28'55''$ e distância de 26,06m, confrontando com terras de , até atingir o ponto **P395**, de coordenadas **N 9.704.340,12m** e **E 573.943,11m**; deste segue com azimute de $150^{\circ}34'49''$ e distância de 24,33m, confrontando com terras de , até atingir o ponto **P396**, de coordenadas **N 9.704.318,93m** e **E 573.955,06m**; deste segue com azimute de $26^{\circ}10'46''$ e distância de 3,98m, confrontando com terras de , até atingir o ponto **P397**, de coordenadas **N 9.704.322,50m** e **E 573.956,82m**; deste segue com azimute de $28^{\circ}01'55''$ e distância de 26,90m, confrontando com terras de , até atingir o ponto **P398**, de coordenadas **N 9.704.346,24m** e **E 573.969,46m**; deste segue com azimute de $65^{\circ}12'41''$ e distância de 1,14m, confrontando com terras de , até atingir o ponto **P399**, de coordenadas **N 9.704.346,72m** e **E 573.970,49m**; deste segue com azimute de $28^{\circ}01'59''$ e distância de 0,48m, confrontando com terras de , até atingir o ponto **P400**, de coordenadas **N 9.704.347,14m** e **E 573.970,72m**; deste segue com azimute de $65^{\circ}12'44''$ e distância de 25,52m, confrontando com terras de , até atingir o ponto **P401**, de coordenadas **N 9.704.357,84m** e **E 573.993,89m**; deste segue com azimute de $104^{\circ}25'17''$ e distância de 25,26m, confrontando com terras de , até atingir o ponto **P402**, de coordenadas **N 9.704.351,55m** e **E 574.018,36m**; deste segue com azimute de $316^{\circ}38'25''$ e distância de 8,39m, confrontando com terras de , até atingir o ponto **P403**, de coordenadas **N 9.704.357,65m** e **E 574.012,60m**; deste segue com azimute de $301^{\circ}06'22''$ e distância de 26,94m, confrontando com terras de , até atingir o ponto **P404**, de coordenadas **N 9.704.371,57m** e **E 573.989,53m**; deste segue com azimute de $273^{\circ}20'00''$ e distância de 25,11m, confrontando com terras de , até atingir o ponto **P405**, de coordenadas **N 9.704.373,03m** e **E 573.964,46m**; deste segue com azimute de $277^{\circ}55'58''$ e distância de 27,97m, confrontando com terras de , até atingir o ponto **P406**, de coordenadas **N 9.704.376,89m** e **E 573.936,76m**; deste segue com azimute de $43^{\circ}51'12''$ e distância de 14,49m, confrontando com terras de , até atingir o ponto **P407**, de coordenadas **N 9.704.387,34m** e **E 573.946,80m**; deste segue com azimute de $43^{\circ}11'40''$ e distância de 26,71m, confrontando com terras de , até atingir o ponto **P408**, de coordenadas **N 9.704.406,81m** e **E 573.965,08m**; deste segue com azimute de $49^{\circ}11'48''$ e distância de 28,31m, confrontando com terras de , até atingir o ponto **P409**, de coordenadas **N 9.704.425,31m** e **E 573.986,51m**; deste segue com azimute de $56^{\circ}12'57''$ e distância de 1,15m, confrontando com terras de , até atingir o ponto **P410**, de coordenadas **N 9.704.425,95m** e **E 573.987,46m**; deste segue com azimute de $49^{\circ}11'46''$ e distância de 0,40m, confrontando com terras de , até atingir o ponto **P411**, de coordenadas **N 9.704.426,21m** e **E 573.987,77m**; deste segue com azimute de $56^{\circ}13'01''$ e distância de 26,68m, confrontando com terras de , até atingir o ponto **P412**, de coordenadas **N 9.704.441,05m** e **E 574.009,94m**; deste segue com azimute de $53^{\circ}03'32''$ e distância de 26,40m, confrontando com terras de , até atingir o ponto **P413**, de coordenadas **N 9.704.456,91m** e **E 574.031,04m**; deste segue com azimute de $51^{\circ}46'30''$ e distância de 26,13m, confrontando com terras de , até atingir o ponto **P414**, de coordenadas **N 9.704.473,08m** e **E 574.051,57m**; deste segue com azimute de $58^{\circ}04'53''$ e distância de 0,65m, confrontando com terras de , até atingir o ponto **P415**, de coordenadas **N 9.704.473,42m** e **E 574.052,12m**; deste segue com azimute de $51^{\circ}46'30''$ e distância de 0,91m, confrontando com terras de , até atingir o ponto **P416**, de coordenadas **N 9.704.473,98m** e **E 574.052,83m**; deste segue com azimute de $58^{\circ}05'07''$ e distância de 26,77m, confrontando com terras de , até atingir o ponto **P417**, de coordenadas **N 9.704.488,13m** e **E 574.075,55m**; deste segue com azimute de $120^{\circ}24'51''$ e distância de 6,80m, confrontando com terras de , até atingir o ponto **P418**, de coordenadas **N 9.704.484,69m** e **E 574.081,41m**; deste segue com azimute de $146^{\circ}29'52''$ e distância de 25,36m, confrontando com terras de , até atingir o ponto **P419**, de coordenadas **N 9.704.463,54m** e **E 574.095,41m**; deste segue com azimute de $146^{\circ}44'03''$ e distância de 27,71m, confrontando com terras de , até atingir o ponto **P420**, de coordenadas **N 9.704.440,37m** e **E 574.110,61m**; deste segue com azimute de $97^{\circ}10'00''$ e distância de 25,57m, confrontando com terras de , até atingir o ponto **P421**, de coordenadas **N 9.704.437,18m** e **E 574.135,98m**; deste segue com azimute de $62^{\circ}47'25''$ e distância de 25,04m, confrontando com terras de , até atingir o ponto **P422**, de coordenadas **N 9.704.448,63m** e **E 574.158,25m**; deste segue com azimute de $107^{\circ}08'03''$ e distância de 28,14m, confrontando com terras de , até atingir o ponto **P423**, de coordenadas **N 9.704.440,34m** e **E 574.185,14m**; deste segue com azimute de $129^{\circ}38'20''$ e distância de 23,53m, confrontando com terras de , até atingir o ponto **P424**, de coordenadas **N 9.704.425,33m** e **E 574.203,26m**; deste segue com azimute de $346^{\circ}05'26''$



PREFEITURA DE SÃO LUÍS

SECRETARIA MUNICIPAL DE GOVERNO

MINUTA DE ANTEPROJETO DE LEI Nº _____ DE _____ DE 2019

e distância de 10,70m, confrontando com terras de , até atingir o ponto **P425**, de coordenadas **N 9.704.435,72m** e **E 574.200,69m**; deste segue com azimute de $327^{\circ}43'34''$ e distância de 25,36m, confrontando com terras de , até atingir o ponto **P426**, de coordenadas **N 9.704.457,16m** e **E 574.187,15m**; deste segue com azimute de $279^{\circ}17'22''$ e distância de 26,70m, confrontando com terras de , até atingir o ponto **P427**, de coordenadas **N 9.704.461,47m** e **E 574.160,80m**; deste segue com azimute de $265^{\circ}18'11''$ e distância de 27,11m, confrontando com terras de , até atingir o ponto **P428**, de coordenadas **N 9.704.459,25m** e **E 574.133,78m**; deste segue com azimute de $270^{\circ}50'50''$ e distância de 9,46m, confrontando com terras de , até atingir o ponto **P429**, de coordenadas **N 9.704.459,39m** e **E 574.124,32m**; deste segue com azimute de $331^{\circ}28'11''$ e distância de 25,69m, confrontando com terras de , até atingir o ponto **P430**, de coordenadas **N 9.704.481,96m** e **E 574.112,05m**; deste segue com azimute de $335^{\circ}25'28''$ e distância de 25,90m, confrontando com terras de , até atingir o ponto **P431**, de coordenadas **N 9.704.505,51m** e **E 574.101,28m**; deste segue com azimute de $43^{\circ}49'25''$ e distância de 16,88m, confrontando com terras de , até atingir o ponto **P432**, de coordenadas **N 9.704.517,69m** e **E 574.112,97m**; deste segue com azimute de $47^{\circ}58'50''$ e distância de 26,52m, confrontando com terras de , até atingir o ponto **P433**, de coordenadas **N 9.704.535,44m** e **E 574.132,67m**; deste segue com azimute de $58^{\circ}01'04''$ e distância de 1,00m, confrontando com terras de , até atingir o ponto **P434**, de coordenadas **N 9.704.535,97m** e **E 574.133,51m**; deste segue com azimute de $47^{\circ}58'36''$ e distância de 0,56m, confrontando com terras de , até atingir o ponto **P435**, de coordenadas **N 9.704.536,34m** e **E 574.133,93m**; deste segue com azimute de $58^{\circ}01'03''$ e distância de 26,43m, confrontando com terras de , até atingir o ponto **P436**, de coordenadas **N 9.704.550,34m** e **E 574.156,35m**; deste segue com azimute de $62^{\circ}56'45''$ e distância de 28,30m, confrontando com terras de , até atingir o ponto **P437**, de coordenadas **N 9.704.563,21m** e **E 574.181,55m**; deste segue com azimute de $69^{\circ}00'37''$ e distância de 26,74m, confrontando com terras de , até atingir o ponto **P438**, de coordenadas **N 9.704.572,79m** e **E 574.206,52m**; deste segue com azimute de $66^{\circ}25'27''$ e distância de 26,93m, confrontando com terras de , até atingir o ponto **P439**, de coordenadas **N 9.704.583,56m** e **E 574.231,20m**; deste segue com azimute de $61^{\circ}31'18''$ e distância de 25,59m, confrontando com terras de , até atingir o ponto **P440**, de coordenadas **N 9.704.595,76m** e **E 574.253,69m**; deste segue com azimute de $79^{\circ}23'18''$ e distância de 26,72m, confrontando com terras de , até atingir o ponto **P441**, de coordenadas **N 9.704.600,68m** e **E 574.279,95m**; deste segue com azimute de $155^{\circ}46'27''$ e distância de 26,08m, confrontando com terras de , até atingir o ponto **P442**, de coordenadas **N 9.704.576,90m** e **E 574.290,65m**; deste segue com azimute de $162^{\circ}38'14''$ e distância de 27,04m, confrontando com terras de , até atingir o ponto **P443**, de coordenadas **N 9.704.551,09m** e **E 574.298,72m**; deste segue com azimute de $154^{\circ}34'27''$ e distância de 26,32m, confrontando com terras de , até atingir o ponto **P444**, de coordenadas **N 9.704.527,32m** e **E 574.310,02m**; deste segue com azimute de $160^{\circ}24'17''$ e distância de 25,88m, confrontando com terras de , até atingir o ponto **P445**, de coordenadas **N 9.704.502,94m** e **E 574.318,70m**; deste segue com azimute de $148^{\circ}40'11''$ e distância de 25,46m, confrontando com terras de , até atingir o ponto **P446**, de coordenadas **N 9.704.481,19m** e **E 574.331,94m**; deste segue com azimute de $165^{\circ}02'07''$ e distância de 26,64m, confrontando com terras de , até atingir o ponto **P447**, de coordenadas **N 9.704.455,45m** e **E 574.338,82m**; deste segue com azimute de $233^{\circ}46'08''$ e distância de 25,84m, confrontando com terras de , até atingir o ponto **P448**, de coordenadas **N 9.704.440,18m** e **E 574.317,98m**; deste segue com azimute de $176^{\circ}36'56''$ e distância de 26,09m, confrontando com terras de , até atingir o ponto **P449**, de coordenadas **N 9.704.414,14m** e **E 574.319,52m**; deste segue com azimute de $144^{\circ}00'09''$ e distância de 25,49m, confrontando com terras de , até atingir o ponto **P450**, de coordenadas **N 9.704.393,52m** e **E 574.334,50m**; deste segue com azimute de $152^{\circ}48'54''$ e distância de 25,22m, confrontando com terras de , até atingir o ponto **P451**, de coordenadas **N 9.704.371,09m** e **E 574.346,02m**; deste segue com azimute de $163^{\circ}57'20''$ e distância de 21,77m, confrontando com terras de , até atingir o ponto **P452**, de coordenadas **N 9.704.350,17m** e **E 574.352,03m**; deste segue com azimute de $0^{\circ}18'14''$ e distância de 15,53m, confrontando com terras de , até atingir o ponto **P453**, de coordenadas **N 9.704.365,70m** e **E 574.352,12m**; deste segue com azimute de $342^{\circ}56'46''$ e distância de 26,77m, confrontando com terras de , até atingir o ponto **P454**, de coordenadas **N 9.704.391,29m** e **E 574.344,27m**; deste segue com azimute de $318^{\circ}54'01''$ e distância de 25,05m, confrontando com terras de , até atingir o ponto **P455**, de coordenadas **N 9.704.410,17m** e **E 574.327,80m**; deste segue com azimute de $347^{\circ}03'59''$ e distância de 25,33m, confrontando com terras de , até atingir o ponto **P456**, de coordenadas **N 9.704.434,86m** e **E 574.322,13m**; deste segue com azimute de $90^{\circ}10'59''$ e distância de 1,47m, confrontando com terras de , até atingir o ponto **P457**, de coordenadas **N 9.704.434,86m** e **E 574.323,60m**; deste segue com azimute de $347^{\circ}03'57''$ e distância de 0,93m, confrontando com terras de , até atingir o ponto **P458**, de coordenadas **N 9.704.435,76m** e **E 574.323,39m**; deste segue com azimute de $90^{\circ}11'04''$ e distância de 15,54m, confrontando com terras de , até atingir o ponto **P459**, de coordenadas **N 9.704.435,71m** e **E 574.338,93m**; deste segue com azimute de $112^{\circ}02'31''$ e distância de 24,34m, confrontando com terras de , até atingir o ponto **P460**, de coordenadas **N 9.704.426,58m** e **E 574.361,49m**; deste segue com azimute de $347^{\circ}03'51''$ e distância de 6,49m, confrontando com terras de , até atingir o ponto **P461**, de coordenadas **N 9.704.432,90m** e **E**



PREFEITURA DE SÃO LUÍS

SECRETARIA MUNICIPAL DE GOVERNO

MINUTA DE ANTEPROJETO DE LEI Nº _____ DE _____ DE 2019

574.360,04m; deste segue com azimute de $0^{\circ}32'17''$ e distância de 26,64m, confrontando com terras de , até atingir o ponto **P462**, de coordenadas **N 9.704.459,54m** e **E 574.360,29m**; deste segue com azimute de $0^{\circ}13'15''$ e distância de 25,90m, confrontando com terras de , até atingir o ponto **P463**, de coordenadas **N 9.704.485,44m** e **E 574.360,39m**; deste segue com azimute de $298^{\circ}19'21''$ e distância de 25,08m, confrontando com terras de , até atingir o ponto **P464**, de coordenadas **N 9.704.497,34m** e **E 574.338,31m**; deste segue com azimute de $348^{\circ}43'45''$ e distância de 25,94m, confrontando com terras de , até atingir o ponto **P465**, de coordenadas **N 9.704.522,78m** e **E 574.333,24m**; deste segue com azimute de $342^{\circ}47'51''$ e distância de 25,29m, confrontando com terras de , até atingir o ponto **P466**, de coordenadas **N 9.704.546,94m** e **E 574.325,76m**; deste segue com azimute de $354^{\circ}40'47''$ e distância de 25,55m, confrontando com terras de , até atingir o ponto **P467**, de coordenadas **N 9.704.572,38m** e **E 574.323,39m**; deste segue com azimute de $0^{\circ}55'13''$ e distância de 25,52m, confrontando com terras de , até atingir o ponto **P468**, de coordenadas **N 9.704.597,90m** e **E 574.323,80m**; deste segue com azimute de $343^{\circ}37'28''$ e distância de 25,96m, confrontando com terras de , até atingir o ponto **P469**, de coordenadas **N 9.704.622,81m** e **E 574.316,48m**; deste segue com azimute de $315^{\circ}00'00''$ e distância de 0,21m, confrontando com terras de , até atingir o ponto **P470**, de coordenadas **N 9.704.622,96m** e **E 574.316,33m**; deste segue com azimute de $63^{\circ}19'34''$ e distância de 1,59m, confrontando com terras de , até atingir o ponto **P471**, de coordenadas **N 9.704.623,67m** e **E 574.317,75m**; deste segue com azimute de $343^{\circ}42'07''$ e distância de 0,04m, confrontando com terras de , até atingir o ponto **P472**, de coordenadas **N 9.704.623,71m** e **E 574.317,74m**; deste segue com azimute de $315^{\circ}00'00''$ e distância de 0,21m, confrontando com terras de , até atingir o ponto **P473**, de coordenadas **N 9.704.623,86m** e **E 574.317,59m**; deste segue com azimute de $63^{\circ}19'33''$ e distância de 9,40m, confrontando com terras de , até atingir o ponto **P474**, de coordenadas **N 9.704.628,08m** e **E 574.325,99m**; deste segue com azimute de $59^{\circ}23'14''$ e distância de 28,83m, confrontando com terras de , até atingir o ponto **P475**, de coordenadas **N 9.704.642,76m** e **E 574.350,80m**; deste segue com azimute de $61^{\circ}40'05''$ e distância de 25,22m, confrontando com terras de , até atingir o ponto **P476**, de coordenadas **N 9.704.654,73m** e **E 574.373,00m**; deste segue com azimute de $62^{\circ}11'23''$ e distância de 28,40m, confrontando com terras de , até atingir o ponto **P477**, de coordenadas **N 9.704.667,98m** e **E 574.398,12m**; deste segue com azimute de $72^{\circ}56'22''$ e distância de 25,97m, confrontando com terras de , até atingir o ponto **P478**, de coordenadas **N 9.704.675,60m** e **E 574.422,95m**; deste segue com azimute de $65^{\circ}49'17''$ e distância de 25,56m, confrontando com terras de , até atingir o ponto **P479**, de coordenadas **N 9.704.686,07m** e **E 574.446,27m**; deste segue com azimute de $65^{\circ}01'29''$ e distância de 28,37m, confrontando com terras de , até atingir o ponto **P480**, de coordenadas **N 9.704.698,05m** e **E 574.471,99m**; deste segue com azimute de $91^{\circ}52'10''$ e distância de 26,36m, confrontando com terras de , até atingir o ponto **P481**, de coordenadas **N 9.704.697,19m** e **E 574.498,34m**; deste segue com azimute de $112^{\circ}35'02''$ e distância de 26,27m, confrontando com terras de , até atingir o ponto **P482**, de coordenadas **N 9.704.687,10m** e **E 574.522,60m**; deste segue com azimute de $125^{\circ}59'46''$ e distância de 27,02m, confrontando com terras de , até atingir o ponto **P483**, de coordenadas **N 9.704.671,22m** e **E 574.544,46m**; deste segue com azimute de $114^{\circ}52'26''$ e distância de 25,35m, confrontando com terras de , até atingir o ponto **P484**, de coordenadas **N 9.704.660,56m** e **E 574.567,46m**; deste segue com azimute de $337^{\circ}35'00''$ e distância de 4,75m, confrontando com terras de , até atingir o ponto **P485**, de coordenadas **N 9.704.664,95m** e **E 574.565,65m**; deste segue com azimute de $330^{\circ}08'32''$ e distância de 25,85m, confrontando com terras de , até atingir o ponto **P486**, de coordenadas **N 9.704.687,37m** e **E 574.552,78m**; deste segue com azimute de $342^{\circ}12'26''$ e distância de 25,69m, confrontando com terras de , até atingir o ponto **P487**, de coordenadas **N 9.704.711,83m** e **E 574.544,93m**; deste segue com azimute de $36^{\circ}28'51''$ e distância de 11,22m, confrontando com terras de , até atingir o ponto **P488**, de coordenadas **N 9.704.720,85m** e **E 574.551,60m**; deste segue com azimute de $82^{\circ}21'56''$ e distância de 0,66m, confrontando com terras de , até atingir o ponto **P489**, de coordenadas **N 9.704.720,94m** e **E 574.552,26m**; deste segue com azimute de $36^{\circ}28'54''$ e distância de 1,01m, confrontando com terras de , até atingir o ponto **P490**, de coordenadas **N 9.704.721,75m** e **E 574.552,86m**; deste segue com azimute de $82^{\circ}21'51''$ e distância de 22,46m, confrontando com terras de , até atingir o ponto **P491**, de coordenadas **N 9.704.724,74m** e **E 574.575,12m**; deste segue com azimute de $122^{\circ}45'29''$ e distância de 25,48m, confrontando com terras de , até atingir o ponto **P492**, de coordenadas **N 9.704.710,95m** e **E 574.596,55m**; deste segue com azimute de $127^{\circ}37'03''$ e distância de 26,78m, confrontando com terras de , até atingir o ponto **P493**, de coordenadas **N 9.704.694,60m** e **E 574.617,76m**; deste segue com azimute de $137^{\circ}11'03''$ e distância de 25,47m, confrontando com terras de , até atingir o ponto **P494**, de coordenadas **N 9.704.675,92m** e **E 574.635,06m**; deste segue com azimute de $154^{\circ}54'54''$ e distância de 25,70m, confrontando com terras de , até atingir o ponto **P495**, de coordenadas **N 9.704.652,64m** e **E 574.645,96m**; deste segue com azimute de $187^{\circ}35'16''$ e distância de 27,74m, confrontando com terras de , até atingir o ponto **P496**, de coordenadas **N 9.704.625,15m** e **E 574.642,30m**; deste segue com azimute de $182^{\circ}31'04''$ e distância de 25,75m, confrontando com terras de , até atingir o ponto **P497**, de coordenadas **N 9.704.599,42m** e **E 574.641,17m**; deste segue com azimute de $192^{\circ}59'43''$ e distância de 25,49m, confrontando com terras de , até



PREFEITURA DE SÃO LUÍS

SECRETARIA MUNICIPAL DE GOVERNO

MINUTA DE ANTEPROJETO DE LEI Nº _____ DE _____ DE 2019

atingir o ponto **P498**, de coordenadas **N 9.704.574,58m** e **E 574.635,43m**; deste segue com azimute de $189^{\circ}17'08''$ e distância de 25,29m, confrontando com terras de , até atingir o ponto **P499**, de coordenadas **N 9.704.549,62m** e **E 574.631,35m**; deste segue com azimute de $121^{\circ}43'59''$ e distância de 26,04m, confrontando com terras de , até atingir o ponto **P500**, de coordenadas **N 9.704.535,92m** e **E 574.653,50m**; deste segue com azimute de $100^{\circ}53'58''$ e distância de 26,40m, confrontando com terras de , até atingir o ponto **P501**, de coordenadas **N 9.704.530,93m** e **E 574.679,43m**; deste segue com azimute de $105^{\circ}36'49''$ e distância de 19,30m, confrontando com terras de , até atingir o ponto **P502**, de coordenadas **N 9.704.525,73m** e **E 574.698,02m**; deste segue com azimute de $302^{\circ}58'30''$ e distância de 22,50m, confrontando com terras de , até atingir o ponto **P503**, de coordenadas **N 9.704.537,98m** e **E 574.679,14m**; deste segue com azimute de $279^{\circ}22'47''$ e distância de 17,30m, confrontando com terras de , até atingir o ponto **P504**, de coordenadas **N 9.704.540,80m** e **E 574.662,07m**; deste segue com azimute de $286^{\circ}10'51''$ e distância de 18,73m, confrontando com terras de , até atingir o ponto **P505**, de coordenadas **N 9.704.546,02m** e **E 574.644,08m**; deste segue com azimute de $345^{\circ}21'26''$ e distância de 10,35m, confrontando com terras de , até atingir o ponto **P506**, de coordenadas **N 9.704.556,04m** e **E 574.641,47m**; deste segue com azimute de $26^{\circ}48'17''$ e distância de 22,33m, confrontando com terras de , até atingir o ponto **P507**, de coordenadas **N 9.704.575,97m** e **E 574.651,54m**; deste segue com azimute de $12^{\circ}40'22''$ e distância de 28,38m, confrontando com terras de , até atingir o ponto **P508**, de coordenadas **N 9.704.603,66m** e **E 574.657,76m**; deste segue com azimute de $4^{\circ}06'36''$ e distância de 25,73m, confrontando com terras de , até atingir o ponto **P509**, de coordenadas **N 9.704.629,33m** e **E 574.659,61m**; deste segue com azimute de $6^{\circ}35'33''$ e distância de 18,14m, confrontando com terras de , até atingir o ponto **P510**, de coordenadas **N 9.704.647,34m** e **E 574.661,69m**; deste segue com azimute de $358^{\circ}37'08''$ e distância de 29,66m, confrontando com terras de , até atingir o ponto **P511**, de coordenadas **N 9.704.677,00m** e **E 574.660,98m**; deste segue com azimute de $338^{\circ}27'15''$ e distância de 21,05m, confrontando com terras de , até atingir o ponto **P512**, de coordenadas **N 9.704.696,57m** e **E 574.653,25m**; deste segue com azimute de $327^{\circ}29'16''$ e distância de 26,01m, confrontando com terras de , até atingir o ponto **P513**, de coordenadas **N 9.704.718,51m** e **E 574.639,27m**; deste segue com azimute de $324^{\circ}59'01''$ e distância de 14,12m, confrontando com terras de , até atingir o ponto **P514**, de coordenadas **N 9.704.730,07m** e **E 574.631,16m**; deste segue com azimute de $340^{\circ}59'37''$ e distância de 6,84m, confrontando com terras de , até atingir o ponto **P515**, de coordenadas **N 9.704.736,54m** e **E 574.628,94m**; deste segue com azimute de $91^{\circ}03'42''$ e distância de 1,58m, confrontando com terras de , até atingir o ponto **P516**, de coordenadas **N 9.704.736,51m** e **E 574.630,52m**; deste segue com azimute de $340^{\circ}59'38''$ e distância de 0,99m, confrontando com terras de , até atingir o ponto **P517**, de coordenadas **N 9.704.737,44m** e **E 574.630,20m**; deste segue com azimute de $91^{\circ}03'45''$ e distância de 26,66m, confrontando com terras de , até atingir o ponto **P518**, de coordenadas **N 9.704.736,95m** e **E 574.656,85m**; deste segue com azimute de $95^{\circ}18'05''$ e distância de 27,62m, confrontando com terras de , até atingir o ponto **P519**, de coordenadas **N 9.704.734,40m** e **E 574.684,35m**; deste segue com azimute de $99^{\circ}37'46''$ e distância de 26,50m, confrontando com terras de , até atingir o ponto **P520**, de coordenadas **N 9.704.729,96m** e **E 574.710,48m**; deste segue com azimute de $99^{\circ}57'47''$ e distância de 26,49m, confrontando com terras de , até atingir o ponto **P521**, de coordenadas **N 9.704.725,38m** e **E 574.736,57m**; deste segue com azimute de $98^{\circ}25'44''$ e distância de 25,75m, confrontando com terras de , até atingir o ponto **P522**, de coordenadas **N 9.704.721,61m** e **E 574.762,04m**; deste segue com azimute de $95^{\circ}56'41''$ e distância de 26,51m, confrontando com terras de , até atingir o ponto **P523**, de coordenadas **N 9.704.718,86m** e **E 574.788,40m**; deste segue com azimute de $101^{\circ}50'07''$ e distância de 26,55m, confrontando com terras de , até atingir o ponto **P524**, de coordenadas **N 9.704.713,41m** e **E 574.814,39m**; deste segue com azimute de $130^{\circ}04'38''$ e distância de 27,66m, confrontando com terras de , até atingir o ponto **P525**, de coordenadas **N 9.704.695,60m** e **E 574.835,56m**; deste segue com azimute de $128^{\circ}39'52''$ e distância de 26,62m, confrontando com terras de , até atingir o ponto **P526**, de coordenadas **N 9.704.678,97m** e **E 574.856,35m**; deste segue com azimute de $129^{\circ}28'17''$ e distância de 25,34m, confrontando com terras de , até atingir o ponto **P527**, de coordenadas **N 9.704.662,86m** e **E 574.875,91m**; deste segue com azimute de $165^{\circ}54'11''$ e distância de 25,57m, confrontando com terras de , até atingir o ponto **P528**, de coordenadas **N 9.704.638,06m** e **E 574.882,14m**; deste segue com azimute de $181^{\circ}56'04''$ e distância de 25,56m, confrontando com terras de , até atingir o ponto **P529**, de coordenadas **N 9.704.612,52m** e **E 574.881,27m**; deste segue com azimute de $194^{\circ}47'01''$ e distância de 26,87m, confrontando com terras de , até atingir o ponto **P530**, de coordenadas **N 9.704.586,54m** e **E 574.874,42m**; deste segue com azimute de $183^{\circ}11'21''$ e distância de 25,72m, confrontando com terras de , até atingir o ponto **P531**, de coordenadas **N 9.704.560,86m** e **E 574.872,99m**; deste segue com azimute de $174^{\circ}11'37''$ e distância de 25,09m, confrontando com terras de , até atingir o ponto **P532**, de coordenadas **N 9.704.535,90m** e **E 574.875,52m**; deste segue com azimute de $187^{\circ}50'33''$ e distância de 26,96m, confrontando com terras de , até atingir o ponto **P533**, de coordenadas **N 9.704.509,19m** e **E 574.871,85m**; deste segue com azimute de $175^{\circ}44'31''$ e distância de 25,43m, confrontando com terras de , até atingir o ponto **P534**, de coordenadas **N 9.704.483,83m** e **E 574.873,73m**; deste segue com azimute de $181^{\circ}59'52''$



PREFEITURA DE SÃO LUÍS

SECRETARIA MUNICIPAL DE GOVERNO

MINUTA DE ANTEPROJETO DE LEI Nº _____ DE _____ DE 2019

e distância de 26,91m, confrontando com terras de , até atingir o ponto **P535**, de coordenadas **N 9.704.456,94m** e **E 574.872,80m**; deste segue com azimute de 179°48'43" e distância de 27,76m, confrontando com terras de , até atingir o ponto **P536**, de coordenadas **N 9.704.429,18m** e **E 574.872,89m**; deste segue com azimute de 174°25'53" e distância de 26,82m, confrontando com terras de , até atingir o ponto **P537**, de coordenadas **N 9.704.402,48m** e **E 574.875,49m**; deste segue com azimute de 176°13'08" e distância de 27,68m, confrontando com terras de , até atingir o ponto **P538**, de coordenadas **N 9.704.374,87m** e **E 574.877,32m**; deste segue com azimute de 185°55'30" e distância de 27,40m, confrontando com terras de , até atingir o ponto **P539**, de coordenadas **N 9.704.347,61m** e **E 574.874,49m**; deste segue com azimute de 178°43'48" e distância de 25,55m, confrontando com terras de , até atingir o ponto **P540**, de coordenadas **N 9.704.322,06m** e **E 574.875,05m**; deste segue com azimute de 163°50'34" e distância de 25,89m, confrontando com terras de , até atingir o ponto **P541**, de coordenadas **N 9.704.297,19m** e **E 574.882,26m**; deste segue com azimute de 157°35'03" e distância de 27,16m, confrontando com terras de , até atingir o ponto **P542**, de coordenadas **N 9.704.272,08m** e **E 574.892,62m**; deste segue com azimute de 150°20'12" e distância de 24,96m, confrontando com terras de , até atingir o ponto **P543**, de coordenadas **N 9.704.250,40m** e **E 574.904,97m**; deste segue com azimute de 150°20'12" e distância de 1,56m, confrontando com terras de , até atingir o ponto **P544**, de coordenadas **N 9.704.249,04m** e **E 574.905,74m**; deste segue com azimute de 161°13'51" e distância de 26,14m, confrontando com terras de , até atingir o ponto **P545**, de coordenadas **N 9.704.224,29m** e **E 574.914,15m**; deste segue com azimute de 180°25'40" e distância de 25,79m, confrontando com terras de , até atingir o ponto **P546**, de coordenadas **N 9.704.198,50m** e **E 574.913,96m**; deste segue com azimute de 182°09'36" e distância de 26,80m, confrontando com terras de , até atingir o ponto **P547**, de coordenadas **N 9.704.171,72m** e **E 574.912,95m**; deste segue com azimute de 157°15'12" e distância de 25,54m, confrontando com terras de , até atingir o ponto **P548**, de coordenadas **N 9.704.148,17m** e **E 574.922,82m**; deste segue com azimute de 154°41'18" e distância de 25,59m, confrontando com terras de , até atingir o ponto **P549**, de coordenadas **N 9.704.125,03m** e **E 574.933,76m**; deste segue com azimute de 129°17'26" e distância de 25,13m, confrontando com terras de , até atingir o ponto **P550**, de coordenadas **N 9.704.109,12m** e **E 574.953,22m**; deste segue com azimute de 156°02'25" e distância de 26,67m, confrontando com terras de , até atingir o ponto **P551**, de coordenadas **N 9.704.084,75m** e **E 574.964,04m**; deste segue com azimute de 161°24'21" e distância de 25,27m, confrontando com terras de , até atingir o ponto **P552**, de coordenadas **N 9.704.060,80m** e **E 574.972,10m**; deste segue com azimute de 151°45'38" e distância de 25,09m, confrontando com terras de , até atingir o ponto **P553**, de coordenadas **N 9.704.038,69m** e **E 574.983,97m**; deste segue com azimute de 130°25'46" e distância de 25,05m, confrontando com terras de , até atingir o ponto **P554**, de coordenadas **N 9.704.022,45m** e **E 575.003,04m**; deste segue com azimute de 100°22'42" e distância de 0,49m, confrontando com terras de , até atingir o ponto **P555**, de coordenadas **N 9.704.022,36m** e **E 575.003,53m**; deste segue com azimute de 132°23'27" e distância de 2,11m, confrontando com terras de , até atingir o ponto **P556**, de coordenadas **N 9.704.020,94m** e **E 575.005,09m**; deste segue com azimute de 128°12'00" e distância de 25,65m, confrontando com terras de , até atingir o ponto **P557**, de coordenadas **N 9.704.005,07m** e **E 575.025,25m**; deste segue com azimute de 129°27'12" e distância de 25,29m, confrontando com terras de , até atingir o ponto **P558**, de coordenadas **N 9.703.989,00m** e **E 575.044,78m**; deste segue com azimute de 141°07'48" e distância de 25,42m, confrontando com terras de , até atingir o ponto **P559**, de coordenadas **N 9.703.969,21m** e **E 575.060,73m**; deste segue com azimute de 148°14'27" e distância de 25,75m, confrontando com terras de , até atingir o ponto **P560**, de coordenadas **N 9.703.947,31m** e **E 575.074,29m**; deste segue com azimute de 145°11'59" e distância de 26,29m, confrontando com terras de , até atingir o ponto **P561**, de coordenadas **N 9.703.925,72m** e **E 575.089,29m**; deste segue com azimute de 141°15'16" e distância de 25,05m, confrontando com terras de , até atingir o ponto **P562**, de coordenadas **N 9.703.906,18m** e **E 575.104,97m**; deste segue com azimute de 131°43'48" e distância de 26,65m, confrontando com terras de , até atingir o ponto **P563**, de coordenadas **N 9.703.888,44m** e **E 575.124,86m**; deste segue com azimute de 120°25'11" e distância de 26,01m, confrontando com terras de , até atingir o ponto **P564**, de coordenadas **N 9.703.875,27m** e **E 575.147,29m**; deste segue com azimute de 98°19'36" e distância de 26,38m, confrontando com terras de , até atingir o ponto **P565**, de coordenadas **N 9.703.871,45m** e **E 575.173,39m**; deste segue com azimute de 68°44'08" e distância de 25,37m, confrontando com terras de , até atingir o ponto **P566**, de coordenadas **N 9.703.880,65m** e **E 575.197,03m**; deste segue com azimute de 106°12'42" e distância de 25,43m, confrontando com terras de , até atingir o ponto **P567**, de coordenadas **N 9.703.873,55m** e **E 575.221,45m**; deste segue com azimute de 111°47'07" e distância de 26,57m, confrontando com terras de , até atingir o ponto **P568**, de coordenadas **N 9.703.863,69m** e **E 575.246,12m**; deste segue com azimute de 164°13'44" e distância de 11,30m, confrontando com terras de , até atingir o ponto **P569**, de coordenadas **N 9.703.852,82m** e **E 575.249,19m**; deste segue com azimute de 197°33'29" e distância de 25,62m, confrontando com terras de , até atingir o ponto **P570**, de coordenadas **N 9.703.828,39m** e **E 575.241,46m**; deste segue com azimute de 204°23'47" e distância de 26,95m, confrontando com terras de , até atingir o ponto **P571**, de coordenadas **N 9.703.803,85m** e



PREFEITURA DE SÃO LUÍS

SECRETARIA MUNICIPAL DE GOVERNO

MINUTA DE ANTEPROJETO DE LEI Nº _____ DE _____ DE 2019

E **575.230,33m**; deste segue com azimute de $206^{\circ}53'59''$ e distância de 26,04m, confrontando com terras de , até atingir o ponto **P572**, de coordenadas **N 9.703.780,63m** e **E 575.218,55m**; deste segue com azimute de $200^{\circ}08'46''$ e distância de 23,72m, confrontando com terras de , até atingir o ponto **P573**, de coordenadas **N 9.703.758,36m** e **E 575.210,38m**; deste segue com azimute de $164^{\circ}25'34''$ e distância de 19,07m, confrontando com terras de , até atingir o ponto **P574**, de coordenadas **N 9.703.739,99m** e **E 575.215,50m**; deste segue com azimute de $144^{\circ}50'04''$ e distância de 21,11m, confrontando com terras de , até atingir o ponto **P575**, de coordenadas **N 9.703.722,73m** e **E 575.227,66m**; deste segue com azimute de $114^{\circ}16'28''$ e distância de 2,80m, confrontando com terras de , até atingir o ponto **P576**, de coordenadas **N 9.703.721,58m** e **E 575.230,21m**; deste segue com azimute de $68^{\circ}12'39''$ e distância de 24,56m, confrontando com terras de , até atingir o ponto **P577**, de coordenadas **N 9.703.730,70m** e **E 575.253,01m**; deste segue com azimute de $68^{\circ}12'39''$ e distância de 0,21m, confrontando com terras de , até atingir o ponto **P578**, de coordenadas **N 9.703.730,78m** e **E 575.253,21m**; deste segue com azimute de $34^{\circ}19'25''$ e distância de 24,41m, confrontando com terras de , até atingir o ponto **P579**, de coordenadas **N 9.703.750,94m** e **E 575.266,98m**; deste segue com azimute de $35^{\circ}27'04''$ e distância de 25,36m, confrontando com terras de , até atingir o ponto **P580**, de coordenadas **N 9.703.771,60m** e **E 575.281,69m**; deste segue com azimute de $23^{\circ}45'24''$ e distância de 26,01m, confrontando com terras de , até atingir o ponto **P581**, de coordenadas **N 9.703.795,41m** e **E 575.292,17m**; deste segue com azimute de $7^{\circ}07'40''$ e distância de 26,27m, confrontando com terras de , até atingir o ponto **P582**, de coordenadas **N 9.703.821,48m** e **E 575.295,43m**; deste segue com azimute de $5^{\circ}34'16''$ e distância de 25,34m, confrontando com terras de , até atingir o ponto **P583**, de coordenadas **N 9.703.846,70m** e **E 575.297,89m**; deste segue com azimute de $103^{\circ}25'57''$ e distância de 1,18m, confrontando com terras de , até atingir o ponto **P584**, de coordenadas **N 9.703.846,43m** e **E 575.299,03m**; deste segue com azimute de $5^{\circ}34'21''$ e distância de 0,05m, confrontando com terras de , até atingir o ponto **P585**, de coordenadas **N 9.703.846,48m** e **E 575.299,04m**; deste segue com azimute de $5^{\circ}34'21''$ e distância de 1,13m, confrontando com terras de , até atingir o ponto **P586**, de coordenadas **N 9.703.847,60m** e **E 575.299,15m**; deste segue com azimute de $103^{\circ}25'57''$ e distância de 23,25m, confrontando com terras de , até atingir o ponto **P587**, de coordenadas **N 9.703.842,20m** e **E 575.321,76m**; deste segue com azimute de $108^{\circ}22'18''$ e distância de 25,73m, confrontando com terras de , até atingir o ponto **P588**, de coordenadas **N 9.703.834,09m** e **E 575.346,18m**; deste segue com azimute de $123^{\circ}54'16''$ e distância de 25,94m, confrontando com terras de , até atingir o ponto **P589**, de coordenadas **N 9.703.819,62m** e **E 575.367,71m**; deste segue com azimute de $198^{\circ}04'36''$ e distância de 16,69m, confrontando com terras de , até atingir o ponto **P590**, de coordenadas **N 9.703.803,75m** e **E 575.362,53m**; deste segue com azimute de $167^{\circ}56'08''$ e distância de 26,51m, confrontando com terras de , até atingir o ponto **P591**, de coordenadas **N 9.703.777,83m** e **E 575.368,07m**; deste segue com azimute de $129^{\circ}00'35''$ e distância de 25,07m, confrontando com terras de , até atingir o ponto **P592**, de coordenadas **N 9.703.762,05m** e **E 575.387,55m**; deste segue com azimute de $127^{\circ}22'30''$ e distância de 25,63m, confrontando com terras de , até atingir o ponto **P593**, de coordenadas **N 9.703.746,49m** e **E 575.407,92m**; deste segue com azimute de $129^{\circ}18'24''$ e distância de 25,59m, confrontando com terras de , até atingir o ponto **P594**, de coordenadas **N 9.703.730,28m** e **E 575.427,72m**; deste segue com azimute de $112^{\circ}50'55''$ e distância de 13,11m, confrontando com terras de , até atingir o ponto **P595**, de coordenadas **N 9.703.725,19m** e **E 575.439,80m**; deste segue com azimute de $126^{\circ}08'41''$ e distância de 3,95m, confrontando com terras de , até atingir o ponto **P596**, de coordenadas **N 9.703.722,86m** e **E 575.442,99m**; deste segue com azimute de $173^{\circ}39'08''$ e distância de 25,42m, confrontando com terras de , até atingir o ponto **P597**, de coordenadas **N 9.703.697,60m** e **E 575.445,80m**; deste segue com azimute de $201^{\circ}42'17''$ e distância de 26,44m, confrontando com terras de , até atingir o ponto **P598**, de coordenadas **N 9.703.673,03m** e **E 575.436,02m**; deste segue com azimute de $140^{\circ}31'57''$ e distância de 9,56m, confrontando com terras de , até atingir o ponto **P599**, de coordenadas **N 9.703.665,66m** e **E 575.442,09m**; deste segue com azimute de $140^{\circ}31'57''$ e distância de 0,12m, confrontando com terras de , até atingir o ponto **P600**, de coordenadas **N 9.703.665,56m** e **E 575.442,17m**; deste segue com azimute de $35^{\circ}40'02''$ e distância de 11,26m, confrontando com terras de , até atingir o ponto **P601**, de coordenadas **N 9.703.674,71m** e **E 575.448,74m**; deste segue com azimute de $15^{\circ}25'54''$ e distância de 25,89m, confrontando com terras de , até atingir o ponto **P602**, de coordenadas **N 9.703.699,67m** e **E 575.455,63m**; deste segue com azimute de $4^{\circ}09'06''$ e distância de 26,66m, confrontando com terras de , até atingir o ponto **P603**, de coordenadas **N 9.703.726,26m** e **E 575.457,56m**; deste segue com azimute de $326^{\circ}13'36''$ e distância de 24,84m, confrontando com terras de , até atingir o ponto **P604**, de coordenadas **N 9.703.746,91m** e **E 575.443,75m**; deste segue com azimute de $317^{\circ}00'39''$ e distância de 22,57m, confrontando com terras de , até atingir o ponto **P605**, de coordenadas **N 9.703.763,42m** e **E 575.428,36m**; deste segue com azimute de $316^{\circ}04'31''$ e distância de 19,59m, confrontando com terras de , até atingir o ponto **P606**, de coordenadas **N 9.703.777,53m** e **E 575.414,77m**; deste segue com azimute de $325^{\circ}15'52''$ e distância de 16,11m, confrontando com terras de , até atingir o ponto **P607**, de coordenadas **N 9.703.790,77m** e **E 575.405,59m**; deste segue com azimute de $343^{\circ}24'11''$ e distância de 10,64m, confrontando com terras de , até



PREFEITURA DE SÃO LUÍS

SECRETARIA MUNICIPAL DE GOVERNO

MINUTA DE ANTEPROJETO DE LEI Nº _____ DE _____ DE 2019

atingir o ponto **P608**, de coordenadas **N 9.703.800,97m** e **E 575.402,55m**; deste segue com azimute de $57^{\circ}26'19''$ e distância de 1,53m, confrontando com terras de , até atingir o ponto **P609**, de coordenadas **N 9.703.801,79m** e **E 575.403,83m**; deste segue com azimute de $343^{\circ}23'39''$ e distância de 0,09m, confrontando com terras de , até atingir o ponto **P610**, de coordenadas **N 9.703.801,87m** e **E 575.403,81m**; deste segue com azimute de $57^{\circ}26'13''$ e distância de 7,05m, confrontando com terras de , até atingir o ponto **P611**, de coordenadas **N 9.703.805,67m** e **E 575.409,75m**; deste segue com azimute de $57^{\circ}26'13''$ e distância de 1,55m, confrontando com terras de , até atingir o ponto **P612**, de coordenadas **N 9.703.806,50m** e **E 575.411,06m**; deste segue com azimute de $102^{\circ}38'35''$ e distância de 22,84m, confrontando com terras de , até atingir o ponto **P613**, de coordenadas **N 9.703.801,50m** e **E 575.433,35m**; deste segue com azimute de $113^{\circ}12'59''$ e distância de 25,34m, confrontando com terras de , até atingir o ponto **P614**, de coordenadas **N 9.703.791,51m** e **E 575.456,64m**; deste segue com azimute de $118^{\circ}01'53''$ e distância de 26,22m, confrontando com terras de , até atingir o ponto **P615**, de coordenadas **N 9.703.779,19m** e **E 575.479,78m**; deste segue com azimute de $118^{\circ}31'01''$ e distância de 26,92m, confrontando com terras de , até atingir o ponto **P616**, de coordenadas **N 9.703.766,34m** e **E 575.503,43m**; deste segue com azimute de $153^{\circ}57'20''$ e distância de 16,24m, confrontando com terras de , até atingir o ponto **P617**, de coordenadas **N 9.703.751,75m** e **E 575.510,56m**; deste segue com azimute de $168^{\circ}21'43''$ e distância de 19,18m, confrontando com terras de , até atingir o ponto **P618**, de coordenadas **N 9.703.732,96m** e **E 575.514,43m**; deste segue com azimute de $166^{\circ}28'44''$ e distância de 21,86m, confrontando com terras de , até atingir o ponto **P619**, de coordenadas **N 9.703.711,71m** e **E 575.519,54m**; deste segue com azimute de $144^{\circ}21'40''$ e distância de 9,95m, confrontando com terras de , até atingir o ponto **P620**, de coordenadas **N 9.703.703,63m** e **E 575.525,33m**; deste segue com azimute de $144^{\circ}21'40''$ e distância de 0,12m, confrontando com terras de , até atingir o ponto **P621**, de coordenadas **N 9.703.703,53m** e **E 575.525,41m**; deste segue com azimute de $38^{\circ}15'34''$ e distância de 5,98m, confrontando com terras de , até atingir o ponto **P622**, de coordenadas **N 9.703.708,22m** e **E 575.529,11m**; deste segue com azimute de $10^{\circ}52'51''$ e distância de 12,29m, confrontando com terras de , até atingir o ponto **P623**, de coordenadas **N 9.703.720,29m** e **E 575.531,43m**; deste segue com azimute de $347^{\circ}05'09''$ e distância de 11,63m, confrontando com terras de , até atingir o ponto **P624**, de coordenadas **N 9.703.731,63m** e **E 575.528,83m**; deste segue com azimute de $356^{\circ}56'49''$ e distância de 11,83m, confrontando com terras de , até atingir o ponto **P625**, de coordenadas **N 9.703.743,44m** e **E 575.528,20m**; deste segue com azimute de $28^{\circ}39'02''$ e distância de 9,09m, confrontando com terras de , até atingir o ponto **P626**, de coordenadas **N 9.703.751,42m** e **E 575.532,56m**; deste segue com azimute de $110^{\circ}32'22''$ e distância de 0,68m, confrontando com terras de , até atingir o ponto **P627**, de coordenadas **N 9.703.751,18m** e **E 575.533,20m**; deste segue com azimute de $28^{\circ}39'07''$ e distância de 0,04m, confrontando com terras de , até atingir o ponto **P628**, de coordenadas **N 9.703.751,22m** e **E 575.533,21m**; deste segue com azimute de $28^{\circ}39'07''$ e distância de 1,26m, confrontando com terras de , até atingir o ponto **P629**, de coordenadas **N 9.703.752,32m** e **E 575.533,82m**; deste segue com azimute de $110^{\circ}32'09''$ e distância de 13,20m, confrontando com terras de , até atingir o ponto **P630**, de coordenadas **N 9.703.747,69m** e **E 575.546,18m**; deste segue com azimute de $123^{\circ}56'59''$ e distância de 26,93m, confrontando com terras de , até atingir o ponto **P631**, de coordenadas **N 9.703.732,65m** e **E 575.568,52m**; deste segue com azimute de $137^{\circ}20'20''$ e distância de 26,16m, confrontando com terras de , até atingir o ponto **P632**, de coordenadas **N 9.703.713,41m** e **E 575.586,25m**; deste segue com azimute de $138^{\circ}41'05''$ e distância de 25,86m, confrontando com terras de , até atingir o ponto **P633**, de coordenadas **N 9.703.693,99m** e **E 575.603,32m**; deste segue com azimute de $147^{\circ}50'08''$ e distância de 25,21m, confrontando com terras de , até atingir o ponto **P634**, de coordenadas **N 9.703.672,65m** e **E 575.616,74m**; deste segue com azimute de $156^{\circ}18'26''$ e distância de 27,40m, confrontando com terras de , até atingir o ponto **P635**, de coordenadas **N 9.703.647,56m** e **E 575.627,75m**; deste segue com azimute de $160^{\circ}33'36''$ e distância de 27,40m, confrontando com terras de , até atingir o ponto **P636**, de coordenadas **N 9.703.621,72m** e **E 575.636,87m**; deste segue com azimute de $160^{\circ}59'57''$ e distância de 27,21m, confrontando com terras de , até atingir o ponto **P637**, de coordenadas **N 9.703.595,99m** e **E 575.645,73m**; deste segue com azimute de $152^{\circ}41'13''$ e distância de 25,35m, confrontando com terras de , até atingir o ponto **P638**, de coordenadas **N 9.703.573,47m** e **E 575.657,36m**; deste segue com azimute de $165^{\circ}07'03''$ e distância de 25,62m, confrontando com terras de , até atingir o ponto **P639**, de coordenadas **N 9.703.548,71m** e **E 575.663,94m**; deste segue com azimute de $189^{\circ}20'01''$ e distância de 27,07m, confrontando com terras de , até atingir o ponto **P640**, de coordenadas **N 9.703.522,00m** e **E 575.659,55m**; deste segue com azimute de $209^{\circ}29'24''$ e distância de 25,42m, confrontando com terras de , até atingir o ponto **P641**, de coordenadas **N 9.703.499,87m** e **E 575.647,03m**; deste segue com azimute de $209^{\circ}29'24''$ e distância de 0,31m, confrontando com terras de , até atingir o ponto **P642**, de coordenadas **N 9.703.499,60m** e **E 575.646,88m**; deste segue com azimute de $51^{\circ}33'31''$ e distância de 23,71m, confrontando com terras de , até atingir o ponto **P643**, de coordenadas **N 9.703.514,34m** e **E 575.665,45m**; deste segue com azimute de $24^{\circ}34'03''$ e distância de 25,28m, confrontando com terras de , até atingir o ponto **P644**, de coordenadas **N 9.703.537,33m** e **E 575.675,96m**; deste segue com azimute de $357^{\circ}45'51''$



PREFEITURA DE SÃO LUÍS

SECRETARIA MUNICIPAL DE GOVERNO

MINUTA DE ANTEPROJETO DE LEI Nº _____ DE _____ DE 2019

e distância de 25,12m, confrontando com terras de , até atingir o ponto **P645**, de coordenadas **N 9.703.562,43m** e **E 575.674,98m**; deste segue com azimute de $351^{\circ}15'07''$ e distância de 25,97m, confrontando com terras de , até atingir o ponto **P646**, de coordenadas **N 9.703.588,10m** e **E 575.671,03m**; deste segue com azimute de $352^{\circ}06'20''$ e distância de 25,41m, confrontando com terras de , até atingir o ponto **P647**, de coordenadas **N 9.703.613,27m** e **E 575.667,54m**; deste segue com azimute de $336^{\circ}19'31''$ e distância de 13,57m, confrontando com terras de , até atingir o ponto **P648**, de coordenadas **N 9.703.625,70m** e **E 575.662,09m**; deste segue com azimute de $4^{\circ}43'30''$ e distância de 9,95m, confrontando com terras de , até atingir o ponto **P649**, de coordenadas **N 9.703.635,62m** e **E 575.662,91m**; deste segue com azimute de $57^{\circ}06'18''$ e distância de 1,49m, confrontando com terras de , até atingir o ponto **P650**, de coordenadas **N 9.703.636,43m** e **E 575.664,16m**; deste segue com azimute de $4^{\circ}43'20''$ e distância de 0,09m, confrontando com terras de , até atingir o ponto **P651**, de coordenadas **N 9.703.636,52m** e **E 575.664,17m**; deste segue com azimute de $57^{\circ}06'17''$ e distância de 8,60m, confrontando com terras de , até atingir o ponto **P652**, de coordenadas **N 9.703.641,19m** e **E 575.671,39m**; deste segue com azimute de $121^{\circ}20'11''$ e distância de 22,15m, confrontando com terras de , até atingir o ponto **P653**, de coordenadas **N 9.703.629,67m** e **E 575.690,31m**; deste segue com azimute de $133^{\circ}00'09''$ e distância de 25,97m, confrontando com terras de , até atingir o ponto **P654**, de coordenadas **N 9.703.611,96m** e **E 575.709,30m**; deste segue com azimute de $136^{\circ}35'04''$ e distância de 25,32m, confrontando com terras de , até atingir o ponto **P655**, de coordenadas **N 9.703.593,57m** e **E 575.726,70m**; deste segue com azimute de $133^{\circ}13'31''$ e distância de 25,80m, confrontando com terras de , até atingir o ponto **P656**, de coordenadas **N 9.703.575,90m** e **E 575.745,50m**; deste segue com azimute de $136^{\circ}20'09''$ e distância de 25,48m, confrontando com terras de , até atingir o ponto **P657**, de coordenadas **N 9.703.557,47m** e **E 575.763,09m**; deste segue com azimute de $125^{\circ}14'37''$ e distância de 26,50m, confrontando com terras de , até atingir o ponto **P658**, de coordenadas **N 9.703.542,18m** e **E 575.784,73m**; deste segue com azimute de $135^{\circ}40'09''$ e distância de 25,43m, confrontando com terras de , até atingir o ponto **P659**, de coordenadas **N 9.703.523,99m** e **E 575.802,50m**; deste segue com azimute de $147^{\circ}27'34''$ e distância de 25,30m, confrontando com terras de , até atingir o ponto **P660**, de coordenadas **N 9.703.502,66m** e **E 575.816,11m**; deste segue com azimute de $144^{\circ}15'46''$ e distância de 26,71m, confrontando com terras de , até atingir o ponto **P661**, de coordenadas **N 9.703.480,98m** e **E 575.831,71m**; deste segue com azimute de $148^{\circ}25'34''$ e distância de 26,74m, confrontando com terras de , até atingir o ponto **P662**, de coordenadas **N 9.703.458,20m** e **E 575.845,71m**; deste segue com azimute de $165^{\circ}41'58''$ e distância de 27,33m, confrontando com terras de , até atingir o ponto **P663**, de coordenadas **N 9.703.431,72m** e **E 575.852,46m**; deste segue com azimute de $175^{\circ}49'22''$ e distância de 25,40m, confrontando com terras de , até atingir o ponto **P664**, de coordenadas **N 9.703.406,39m** e **E 575.854,31m**; deste segue com azimute de $189^{\circ}36'05''$ e distância de 25,72m, confrontando com terras de , até atingir o ponto **P665**, de coordenadas **N 9.703.381,03m** e **E 575.850,02m**; deste segue com azimute de $142^{\circ}06'40''$ e distância de 25,19m, confrontando com terras de , até atingir o ponto **P666**, de coordenadas **N 9.703.361,15m** e **E 575.865,49m**; deste segue com azimute de $66^{\circ}28'35''$ e distância de 26,38m, confrontando com terras de , até atingir o ponto **P667**, de coordenadas **N 9.703.371,68m** e **E 575.889,68m**; deste segue com azimute de $145^{\circ}56'27''$ e distância de 25,41m, confrontando com terras de , até atingir o ponto **P668**, de coordenadas **N 9.703.350,63m** e **E 575.903,91m**; deste segue com azimute de $161^{\circ}52'06''$ e distância de 26,90m, confrontando com terras de , até atingir o ponto **P669**, de coordenadas **N 9.703.325,07m** e **E 575.912,28m**; deste segue com azimute de $174^{\circ}45'10''$ e distância de 27,45m, confrontando com terras de , até atingir o ponto **P670**, de coordenadas **N 9.703.297,74m** e **E 575.914,79m**; deste segue com azimute de $176^{\circ}09'20''$ e distância de 25,21m, confrontando com terras de , até atingir o ponto **P671**, de coordenadas **N 9.703.272,59m** e **E 575.916,48m**; deste segue com azimute de $173^{\circ}49'43''$ e distância de 25,12m, confrontando com terras de , até atingir o ponto **P672**, de coordenadas **N 9.703.247,62m** e **E 575.919,18m**; deste segue com azimute de $171^{\circ}11'04''$ e distância de 26,36m, confrontando com terras de , até atingir o ponto **P673**, de coordenadas **N 9.703.221,57m** e **E 575.923,22m**; deste segue com azimute de $171^{\circ}33'32''$ e distância de 25,27m, confrontando com terras de , até atingir o ponto **P674**, de coordenadas **N 9.703.196,57m** e **E 575.926,93m**; deste segue com azimute de $157^{\circ}28'51''$ e distância de 25,35m, confrontando com terras de , até atingir o ponto **P675**, de coordenadas **N 9.703.173,15m** e **E 575.936,64m**; deste segue com azimute de $167^{\circ}37'05''$ e distância de 55,55m, confrontando com terras de , até atingir o ponto **P676**, de coordenadas **N 9.703.118,90m** e **E 575.948,55m**; deste segue com azimute de $126^{\circ}52'12''$ e distância de 36,29m, confrontando com terras de , até atingir o ponto **P677**, de coordenadas **N 9.703.097,12m** e **E 575.977,58m**; deste segue com azimute de $140^{\circ}54'22''$ e distância de 49,87m, confrontando com terras de , até atingir o ponto **P678**, de coordenadas **N 9.703.058,42m** e **E 576.009,03m**; deste segue com azimute de $159^{\circ}08'44''$ e distância de 54,36m, confrontando com terras de , até atingir o ponto **P679**, de coordenadas **N 9.703.007,62m** e **E 576.028,38m**; deste segue com azimute de $146^{\circ}18'36''$ e distância de 16,32m, confrontando com terras de , até atingir o ponto **P680**, de coordenadas **N 9.702.994,04m** e **E 576.037,43m**; deste segue com azimute de $204^{\circ}07'06''$ e distância de 500,76m, confrontando com terras de , até atingir o ponto **P681**, de coordenadas **N 9.702.537,00m** e



PREFEITURA DE SÃO LUÍS

SECRETARIA MUNICIPAL DE GOVERNO

MINUTA DE ANTEPROJETO DE LEI Nº _____ DE _____ DE 2019

E **575.832,80m**; deste segue com azimute de $190^{\circ}55'22''$ e distância de 82,43m, confrontando com terras de , até atingir o ponto **P682**, de coordenadas **N 9.702.456,06m** e **E 575.817,18m**; deste segue com azimute de $120^{\circ}57'50''$ e distância de 27,43m, confrontando com terras de , até atingir o ponto **P683**, de coordenadas **N 9.702.441,94m** e **E 575.840,70m**; deste segue com azimute de $153^{\circ}26'06''$ e distância de 31,56m, confrontando com terras de , até atingir o ponto **P684**, de coordenadas **N 9.702.413,72m** e **E 575.854,82m**; deste segue com azimute de $90^{\circ}00'00''$ e distância de 9,41m, confrontando com terras de , até atingir o ponto **P685**, de coordenadas **N 9.702.413,72m** e **E 575.864,22m**; deste segue com azimute de $145^{\circ}00'29''$ e distância de 57,42m, confrontando com terras de , até atingir o ponto **P686**, de coordenadas **N 9.702.366,68m** e **E 575.897,15m**; deste segue com azimute de $176^{\circ}11'09''$ e distância de 70,72m, confrontando com terras de , até atingir o ponto **P687**, de coordenadas **N 9.702.296,12m** e **E 575.901,86m**; deste segue com azimute de $180^{\circ}00'00''$ e distância de 47,04m, confrontando com terras de , até atingir o ponto **P688**, de coordenadas **N 9.702.249,08m** e **E 575.901,86m**; deste segue com azimute de $256^{\circ}57'16''$ e distância de 395,94m, confrontando com terras de , até atingir o ponto **P01**, de coordenadas **N 9.702.159,71m** e **E 575.516,13m**, onde teve início a descrição deste perímetro.

ÁREA RURAL – PARTE 07

Município: SÃO LUIS U.F: MA - BR

Área (ha): 38,3458 ha

Perímetro (m): 3,525.60 m

LIMITES e CONFRONTANTES: Inicia-se a descrição deste perímetro no ponto **P01**, de coordenadas UTM **N=9.695.416,13m** e **E=570.447,28m** referidas ao MC 45° WGr. Sistema Geocêntrico SIRGAS 2000; deste segue com azimute de $37^{\circ}03'34''$ e distância de 25,39m, confrontando com terras de , até atingir o ponto **P02**, de coordenadas **N 9.695.436,39m** e **E 570.462,58m**; deste segue com azimute de $9^{\circ}43'55''$ e distância de 25,50m, confrontando com terras de , até atingir o ponto **P03**, de coordenadas **N 9.695.461,52m** e **E 570.466,89m**; deste segue com azimute de $256^{\circ}41'58''$ e distância de 26,25m, confrontando com terras de , até atingir o ponto **P04**, de coordenadas **N 9.695.455,48m** e **E 570.441,34m**; deste segue com azimute de $222^{\circ}51'58''$ e distância de 25,83m, confrontando com terras de , até atingir o ponto **P05**, de coordenadas **N 9.695.436,55m** e **E 570.423,77m**; deste segue com azimute de $253^{\circ}20'18''$ e distância de 26,37m, confrontando com terras de , até atingir o ponto **P06**, de coordenadas **N 9.695.428,99m** e **E 570.398,51m**; deste segue com azimute de $332^{\circ}54'43''$ e distância de 25,47m, confrontando com terras de , até atingir o ponto **P07**, de coordenadas **N 9.695.451,67m** e **E 570.386,91m**; deste segue com azimute de $342^{\circ}23'37''$ e distância de 27,77m, confrontando com terras de , até atingir o ponto **P08**, de coordenadas **N 9.695.478,14m** e **E 570.378,51m**; deste segue com azimute de $351^{\circ}49'40''$ e distância de 28,91m, confrontando com terras de , até atingir o ponto **P09**, de coordenadas **N 9.695.506,76m** e **E 570.374,40m**; deste segue com azimute de $357^{\circ}16'37''$ e distância de 25,89m, confrontando com terras de , até atingir o ponto **P10**, de coordenadas **N 9.695.532,62m** e **E 570.373,17m**; deste segue com azimute de $356^{\circ}16'36''$ e distância de 28,18m, confrontando com terras de , até atingir o ponto **P11**, de coordenadas **N 9.695.560,74m** e **E 570.371,34m**; deste segue com azimute de $20^{\circ}32'53''$ e distância de 25,39m, confrontando com terras de , até atingir o ponto **P12**, de coordenadas **N 9.695.584,51m** e **E 570.380,25m**; deste segue com azimute de $49^{\circ}03'22''$ e distância de 25,39m, confrontando com terras de , até atingir o ponto **P13**, de coordenadas **N 9.695.601,15m** e **E 570.399,43m**; deste segue com azimute de $278^{\circ}46'18''$ e distância de 25,51m, confrontando com terras de , até atingir o ponto **P14**, de coordenadas **N 9.695.605,04m** e **E 570.374,22m**; deste segue com azimute de $308^{\circ}45'28''$ e distância de 26,47m, confrontando com terras de , até atingir o ponto **P15**, de coordenadas **N 9.695.621,61m** e **E 570.353,58m**; deste segue com azimute de $340^{\circ}21'48''$ e distância de 26,84m, confrontando com terras de , até atingir o ponto **P16**, de coordenadas **N 9.695.646,89m** e **E 570.344,56m**; deste segue com azimute de $333^{\circ}04'41''$ e distância de 28,01m, confrontando com terras de , até atingir o ponto **P17**, de coordenadas **N 9.695.671,86m** e **E 570.331,88m**; deste segue com azimute de $27^{\circ}11'47''$ e distância de 25,97m, confrontando com terras de , até atingir o ponto **P18**, de coordenadas **N 9.695.694,96m** e **E 570.343,75m**; deste segue com azimute de $37^{\circ}08'42''$ e distância de 25,82m, confrontando com terras de , até atingir o ponto **P19**, de coordenadas **N 9.695.715,54m** e **E 570.359,34m**; deste segue com azimute de $20^{\circ}33'03''$ e distância de 25,78m, confrontando com terras de , até atingir o ponto **P20**, de coordenadas **N 9.695.739,68m** e **E 570.368,39m**; deste segue com azimute de $47^{\circ}23'21''$ e distância de 25,61m, confrontando com terras de , até atingir o ponto **P21**, de coordenadas **N 9.695.757,02m** e **E 570.387,24m**; deste segue com azimute de $55^{\circ}19'14''$ e distância de 25,22m, confrontando com terras de , até atingir o ponto **P22**, de coordenadas **N 9.695.771,37m** e **E 570.407,98m**; deste segue com azimute de $65^{\circ}05'19''$ e distância de 25,26m, confrontando com terras de , até atingir o ponto **P23**, de coordenadas **N 9.695.782,01m** e **E 570.430,89m**; deste



PREFEITURA DE SÃO LUÍS

SECRETARIA MUNICIPAL DE GOVERNO

MINUTA DE ANTEPROJETO DE LEI Nº _____ DE _____ DE 2019

segue com azimute de $101^{\circ}03'21''$ e distância de 26,54m, confrontando com terras de , até atingir o ponto **P24**, de coordenadas **N 9.695.776,92m** e **E 570.456,94m**; deste segue com azimute de $97^{\circ}20'05''$ e distância de 26,79m, confrontando com terras de , até atingir o ponto **P25**, de coordenadas **N 9.695.773,50m** e **E 570.483,51m**; deste segue com azimute de $322^{\circ}48'33''$ e distância de 26,07m, confrontando com terras de , até atingir o ponto **P26**, de coordenadas **N 9.695.794,27m** e **E 570.467,75m**; deste segue com azimute de $5^{\circ}50'56''$ e distância de 26,40m, confrontando com terras de , até atingir o ponto **P27**, de coordenadas **N 9.695.820,53m** e **E 570.470,44m**; deste segue com azimute de $244^{\circ}47'02''$ e distância de 26,41m, confrontando com terras de , até atingir o ponto **P28**, de coordenadas **N 9.695.809,28m** e **E 570.446,55m**; deste segue com azimute de $273^{\circ}33'21''$ e distância de 26,28m, confrontando com terras de , até atingir o ponto **P29**, de coordenadas **N 9.695.810,91m** e **E 570.420,32m**; deste segue com azimute de $244^{\circ}09'17''$ e distância de 26,70m, confrontando com terras de , até atingir o ponto **P30**, de coordenadas **N 9.695.799,27m** e **E 570.396,29m**; deste segue com azimute de $235^{\circ}28'37''$ e distância de 26,33m, confrontando com terras de , até atingir o ponto **P31**, de coordenadas **N 9.695.784,35m** e **E 570.374,60m**; deste segue com azimute de $227^{\circ}41'41''$ e distância de 26,77m, confrontando com terras de , até atingir o ponto **P32**, de coordenadas **N 9.695.766,33m** e **E 570.354,80m**; deste segue com azimute de $220^{\circ}28'51''$ e distância de 25,31m, confrontando com terras de , até atingir o ponto **P33**, de coordenadas **N 9.695.747,08m** e **E 570.338,37m**; deste segue com azimute de $258^{\circ}47'28''$ e distância de 25,57m, confrontando com terras de , até atingir o ponto **P34**, de coordenadas **N 9.695.742,11m** e **E 570.313,29m**; deste segue com azimute de $350^{\circ}24'16''$ e distância de 25,44m, confrontando com terras de , até atingir o ponto **P35**, de coordenadas **N 9.695.767,19m** e **E 570.309,05m**; deste segue com azimute de $343^{\circ}13'14''$ e distância de 27,37m, confrontando com terras de , até atingir o ponto **P36**, de coordenadas **N 9.695.793,39m** e **E 570.301,15m**; deste segue com azimute de $340^{\circ}06'23''$ e distância de 28,55m, confrontando com terras de , até atingir o ponto **P37**, de coordenadas **N 9.695.820,23m** e **E 570.291,44m**; deste segue com azimute de $342^{\circ}05'07''$ e distância de 72,34m, confrontando com terras de , até atingir o ponto **P38**, de coordenadas **N 9.695.889,06m** e **E 570.269,19m**; deste segue com azimute de $347^{\circ}37'55''$ e distância de 25,36m, confrontando com terras de , até atingir o ponto **P39**, de coordenadas **N 9.695.913,83m** e **E 570.263,76m**; deste segue com azimute de $341^{\circ}38'57''$ e distância de 25,38m, confrontando com terras de , até atingir o ponto **P40**, de coordenadas **N 9.695.937,92m** e **E 570.255,77m**; deste segue com azimute de $337^{\circ}23'10''$ e distância de 25,72m, confrontando com terras de , até atingir o ponto **P41**, de coordenadas **N 9.695.961,66m** e **E 570.245,88m**; deste segue com azimute de $336^{\circ}48'39''$ e distância de 9,45m, confrontando com terras de , até atingir o ponto **P42**, de coordenadas **N 9.695.970,34m** e **E 570.242,16m**; deste segue com azimute de $336^{\circ}48'48''$ e distância de 16,97m, confrontando com terras de , até atingir o ponto **P43**, de coordenadas **N 9.695.985,94m** e **E 570.235,48m**; deste segue com azimute de $342^{\circ}06'36''$ e distância de 25,56m, confrontando com terras de , até atingir o ponto **P44**, de coordenadas **N 9.696.010,26m** e **E 570.227,63m**; deste segue com azimute de $17^{\circ}26'39''$ e distância de 25,08m, confrontando com terras de , até atingir o ponto **P45**, de coordenadas **N 9.696.034,19m** e **E 570.235,15m**; deste segue com azimute de $83^{\circ}24'48''$ e distância de 25,82m, confrontando com terras de , até atingir o ponto **P46**, de coordenadas **N 9.696.037,15m** e **E 570.260,80m**; deste segue com azimute de $90^{\circ}58'34''$ e distância de 26,56m, confrontando com terras de , até atingir o ponto **P47**, de coordenadas **N 9.696.036,70m** e **E 570.287,35m**; deste segue com azimute de $62^{\circ}32'25''$ e distância de 26,49m, confrontando com terras de , até atingir o ponto **P48**, de coordenadas **N 9.696.048,91m** e **E 570.310,86m**; deste segue com azimute de $314^{\circ}23'13''$ e distância de 25,71m, confrontando com terras de , até atingir o ponto **P49**, de coordenadas **N 9.696.066,90m** e **E 570.292,49m**; deste segue com azimute de $291^{\circ}56'16''$ e distância de 27,12m, confrontando com terras de , até atingir o ponto **P50**, de coordenadas **N 9.696.077,03m** e **E 570.267,33m**; deste segue com azimute de $346^{\circ}14'13''$ e distância de 25,13m, confrontando com terras de , até atingir o ponto **P51**, de coordenadas **N 9.696.101,43m** e **E 570.261,36m**; deste segue com azimute de $73^{\circ}12'10''$ e distância de 25,22m, confrontando com terras de , até atingir o ponto **P52**, de coordenadas **N 9.696.108,72m** e **E 570.285,50m**; deste segue com azimute de $118^{\circ}11'15''$ e distância de 26,62m, confrontando com terras de , até atingir o ponto **P53**, de coordenadas **N 9.696.096,15m** e **E 570.308,96m**; deste segue com azimute de $117^{\circ}09'20''$ e distância de 26,17m, confrontando com terras de , até atingir o ponto **P54**, de coordenadas **N 9.696.084,21m** e **E 570.332,24m**; deste segue com azimute de $110^{\circ}27'04''$ e distância de 27,42m, confrontando com terras de , até atingir o ponto **P55**, de coordenadas **N 9.696.074,62m** e **E 570.357,93m**; deste segue com azimute de $111^{\circ}21'29''$ e distância de 26,99m, confrontando com terras de , até atingir o ponto **P56**, de coordenadas **N 9.696.064,79m** e **E 570.383,07m**; deste segue com azimute de $118^{\circ}15'29''$ e distância de 26,85m, confrontando com terras de , até atingir o ponto **P57**, de coordenadas **N 9.696.052,08m** e **E 570.406,72m**; deste segue com azimute de $117^{\circ}32'00''$ e distância de 26,09m, confrontando com terras de , até atingir o ponto **P58**, de coordenadas **N 9.696.040,02m** e **E 570.429,86m**; deste segue com azimute de $106^{\circ}55'34''$ e distância de 25,50m, confrontando com terras de , até atingir o ponto **P59**, de coordenadas **N 9.696.032,60m** e **E 570.454,25m**; deste segue com azimute de $103^{\circ}40'03''$ e distância de 26,67m, confrontando com terras de , até atingir o ponto **P60**, de



PREFEITURA DE SÃO LUÍS

SECRETARIA MUNICIPAL DE GOVERNO

MINUTA DE ANTEPROJETO DE LEI Nº _____ DE _____ DE 2019

coordenadas N **9.696.026,29m** e E **570.480,17m**; deste segue com azimute de $105^{\circ}23'29''$ e distância de 27,59m, confrontando com terras de , até atingir o ponto **P61**, de coordenadas N **9.696.018,97m** e E **570.506,77m**; deste segue com azimute de $99^{\circ}38'45''$ e distância de 27,62m, confrontando com terras de , até atingir o ponto **P62**, de coordenadas N **9.696.014,34m** e E **570.534,01m**; deste segue com azimute de $87^{\circ}34'59''$ e distância de 25,23m, confrontando com terras de , até atingir o ponto **P63**, de coordenadas N **9.696.015,41m** e E **570.559,22m**; deste segue com azimute de $83^{\circ}30'48''$ e distância de 25,93m, confrontando com terras de , até atingir o ponto **P64**, de coordenadas N **9.696.018,34m** e E **570.584,98m**; deste segue com azimute de $80^{\circ}40'48''$ e distância de 26,88m, confrontando com terras de , até atingir o ponto **P65**, de coordenadas N **9.696.022,69m** e E **570.611,51m**; deste segue com azimute de $52^{\circ}28'04''$ e distância de 25,94m, confrontando com terras de , até atingir o ponto **P66**, de coordenadas N **9.696.038,49m** e E **570.632,08m**; deste segue com azimute de $62^{\circ}11'11''$ e distância de 27,03m, confrontando com terras de , até atingir o ponto **P67**, de coordenadas N **9.696.051,10m** e E **570.655,98m**; deste segue com azimute de $78^{\circ}36'10''$ e distância de 25,23m, confrontando com terras de , até atingir o ponto **P68**, de coordenadas N **9.696.056,09m** e E **570.680,72m**; deste segue com azimute de $125^{\circ}50'36''$ e distância de 25,41m, confrontando com terras de , até atingir o ponto **P69**, de coordenadas N **9.696.041,21m** e E **570.701,32m**; deste segue com azimute de $182^{\circ}18'34''$ e distância de 26,85m, confrontando com terras de , até atingir o ponto **P70**, de coordenadas N **9.696.014,38m** e E **570.700,23m**; deste segue com azimute de $152^{\circ}31'19''$ e distância de 25,02m, confrontando com terras de , até atingir o ponto **P71**, de coordenadas N **9.695.992,18m** e E **570.711,78m**; deste segue com azimute de $100^{\circ}45'15''$ e distância de 25,35m, confrontando com terras de , até atingir o ponto **P72**, de coordenadas N **9.695.987,45m** e E **570.736,68m**; deste segue com azimute de $103^{\circ}20'40''$ e distância de 26,52m, confrontando com terras de , até atingir o ponto **P73**, de coordenadas N **9.695.981,33m** e E **570.762,48m**; deste segue com azimute de $100^{\circ}21'40''$ e distância de 25,47m, confrontando com terras de , até atingir o ponto **P74**, de coordenadas N **9.695.976,75m** e E **570.787,53m**; deste segue com azimute de $96^{\circ}45'38''$ e distância de 26,33m, confrontando com terras de , até atingir o ponto **P75**, de coordenadas N **9.695.973,65m** e E **570.813,68m**; deste segue com azimute de $93^{\circ}04'38''$ e distância de 26,64m, confrontando com terras de , até atingir o ponto **P76**, de coordenadas N **9.695.972,22m** e E **570.840,28m**; deste segue com azimute de $92^{\circ}45'49''$ e distância de 26,96m, confrontando com terras de , até atingir o ponto **P77**, de coordenadas N **9.695.970,92m** e E **570.867,21m**; deste segue com azimute de $97^{\circ}39'51''$ e distância de 6,91m, confrontando com terras de , até atingir o ponto **P78**, de coordenadas N **9.695.970,00m** e E **570.874,06m**; deste segue com azimute de $97^{\circ}39'45''$ e distância de 18,59m, confrontando com terras de , até atingir o ponto **P79**, de coordenadas N **9.695.967,52m** e E **570.892,48m**; deste segue com azimute de $89^{\circ}54'40''$ e distância de 25,78m, confrontando com terras de , até atingir o ponto **P80**, de coordenadas N **9.695.967,56m** e E **570.918,26m**; deste segue com azimute de $87^{\circ}29'28''$ e distância de 26,96m, confrontando com terras de , até atingir o ponto **P81**, de coordenadas N **9.695.968,74m** e E **570.945,19m**; deste segue com azimute de $99^{\circ}34'47''$ e distância de 25,66m, confrontando com terras de , até atingir o ponto **P82**, de coordenadas N **9.695.964,47m** e E **570.970,49m**; deste segue com azimute de $81^{\circ}35'50''$ e distância de 26,76m, confrontando com terras de , até atingir o ponto **P83**, de coordenadas N **9.695.968,38m** e E **570.996,96m**; deste segue com azimute de $66^{\circ}11'31''$ e distância de 3,84m, confrontando com terras de , até atingir o ponto **P84**, de coordenadas N **9.695.969,93m** e E **571.000,48m**; deste segue com azimute de $66^{\circ}11'40''$ e distância de 21,43m, confrontando com terras de , até atingir o ponto **P85**, de coordenadas N **9.695.978,58m** e E **571.020,08m**; deste segue com azimute de $104^{\circ}38'44''$ e distância de 25,31m, confrontando com terras de , até atingir o ponto **P86**, de coordenadas N **9.695.972,18m** e E **571.044,57m**; deste segue com azimute de $171^{\circ}44'48''$ e distância de 2,30m, confrontando com terras de , até atingir o ponto **P87**, de coordenadas N **9.695.969,90m** e E **571.044,90m**; deste segue com azimute de $168^{\circ}09'54''$ e distância de 0,00m, confrontando com terras de , até atingir o ponto **P88**, de coordenadas N **9.695.969,90m** e E **571.044,90m**; deste segue com azimute de $171^{\circ}44'13''$ e distância de 23,45m, confrontando com terras de , até atingir o ponto **P89**, de coordenadas N **9.695.946,70m** e E **571.048,27m**; deste segue com azimute de $187^{\circ}20'33''$ e distância de 26,13m, confrontando com terras de , até atingir o ponto **P90**, de coordenadas N **9.695.920,78m** e E **571.044,93m**; deste segue com azimute de $197^{\circ}01'55''$ e distância de 25,57m, confrontando com terras de , até atingir o ponto **P91**, de coordenadas N **9.695.896,33m** e E **571.037,44m**; deste segue com azimute de $204^{\circ}42'59''$ e distância de 25,93m, confrontando com terras de , até atingir o ponto **P92**, de coordenadas N **9.695.872,78m** e E **571.026,60m**; deste segue com azimute de $218^{\circ}04'06''$ e distância de 25,72m, confrontando com terras de , até atingir o ponto **P93**, de coordenadas N **9.695.852,53m** e E **571.010,74m**; deste segue com azimute de $231^{\circ}59'26''$ e distância de 25,04m, confrontando com terras de , até atingir o ponto **P94**, de coordenadas N **9.695.837,11m** e E **570.991,01m**; deste segue com azimute de $232^{\circ}31'38''$ e distância de 26,23m, confrontando com terras de , até atingir o ponto **P95**, de coordenadas N **9.695.821,15m** e E **570.970,19m**; deste segue com azimute de $236^{\circ}01'35''$ e distância de 25,21m, confrontando com terras de , até atingir o ponto **P96**, de coordenadas N **9.695.807,06m** e E **570.949,28m**; deste segue com azimute de $243^{\circ}14'46''$ e distância de 25,77m,



PREFEITURA DE SÃO LUÍS

SECRETARIA MUNICIPAL DE GOVERNO

MINUTA DE ANTEPROJETO DE LEI Nº _____ DE _____ DE 2019

confrontando com terras de , até atingir o ponto **P97**, de coordenadas **N 9.695.795,46m** e **E 570.926,27m**; deste segue com azimute de $241^{\circ}58'19''$ e distância de 26,62m, confrontando com terras de , até atingir o ponto **P98**, de coordenadas **N 9.695.782,95m** e **E 570.902,77m**; deste segue com azimute de $206^{\circ}22'52''$ e distância de 25,09m, confrontando com terras de , até atingir o ponto **P99**, de coordenadas **N 9.695.760,47m** e **E 570.891,62m**; deste segue com azimute de $158^{\circ}37'24''$ e distância de 26,31m, confrontando com terras de , até atingir o ponto **P100**, de coordenadas **N 9.695.735,97m** e **E 570.901,21m**; deste segue com azimute de $144^{\circ}13'09''$ e distância de 25,47m, confrontando com terras de , até atingir o ponto **P101**, de coordenadas **N 9.695.715,31m** e **E 570.916,10m**; deste segue com azimute de $153^{\circ}01'49''$ e distância de 25,34m, confrontando com terras de , até atingir o ponto **P102**, de coordenadas **N 9.695.692,73m** e **E 570.927,59m**; deste segue com azimute de $148^{\circ}03'14''$ e distância de 25,61m, confrontando com terras de , até atingir o ponto **P103**, de coordenadas **N 9.695.671,00m** e **E 570.941,14m**; deste segue com azimute de $149^{\circ}35'17''$ e distância de 25,46m, confrontando com terras de , até atingir o ponto **P104**, de coordenadas **N 9.695.649,04m** e **E 570.954,03m**; deste segue com azimute de $143^{\circ}44'55''$ e distância de 26,50m, confrontando com terras de , até atingir o ponto **P105**, de coordenadas **N 9.695.627,67m** e **E 570.969,70m**; deste segue com azimute de $162^{\circ}31'54''$ e distância de 25,12m, confrontando com terras de , até atingir o ponto **P106**, de coordenadas **N 9.695.603,71m** e **E 570.977,24m**; deste segue com azimute de $234^{\circ}37'07''$ e distância de 25,56m, confrontando com terras de , até atingir o ponto **P107**, de coordenadas **N 9.695.588,91m** e **E 570.956,40m**; deste segue com azimute de $260^{\circ}42'14''$ e distância de 26,62m, confrontando com terras de , até atingir o ponto **P108**, de coordenadas **N 9.695.584,61m** e **E 570.930,13m**; deste segue com azimute de $237^{\circ}56'24''$ e distância de 25,55m, confrontando com terras de , até atingir o ponto **P109**, de coordenadas **N 9.695.571,05m** e **E 570.908,48m**; deste segue com azimute de $244^{\circ}35'19''$ e distância de 25,54m, confrontando com terras de , até atingir o ponto **P110**, de coordenadas **N 9.695.560,09m** e **E 570.885,41m**; deste segue com azimute de $259^{\circ}34'37''$ e distância de 25,59m, confrontando com terras de , até atingir o ponto **P111**, de coordenadas **N 9.695.555,46m** e **E 570.860,24m**; deste segue com azimute de $223^{\circ}55'53''$ e distância de 25,79m, confrontando com terras de , até atingir o ponto **P112**, de coordenadas **N 9.695.536,89m** e **E 570.842,35m**; deste segue com azimute de $197^{\circ}08'41''$ e distância de 27,10m, confrontando com terras de , até atingir o ponto **P113**, de coordenadas **N 9.695.510,99m** e **E 570.834,36m**; deste segue com azimute de $202^{\circ}47'39''$ e distância de 25,30m, confrontando com terras de , até atingir o ponto **P114**, de coordenadas **N 9.695.487,67m** e **E 570.824,56m**; deste segue com azimute de $146^{\circ}42'53''$ e distância de 25,91m, confrontando com terras de , até atingir o ponto **P115**, de coordenadas **N 9.695.466,01m** e **E 570.838,78m**; deste segue com azimute de $164^{\circ}53'44''$ e distância de 27,32m, confrontando com terras de , até atingir o ponto **P116**, de coordenadas **N 9.695.439,63m** e **E 570.845,90m**; deste segue com azimute de $165^{\circ}47'52''$ e distância de 26,78m, confrontando com terras de , até atingir o ponto **P117**, de coordenadas **N 9.695.413,67m** e **E 570.852,47m**; deste segue com azimute de $133^{\circ}33'59''$ e distância de 25,44m, confrontando com terras de , até atingir o ponto **P118**, de coordenadas **N 9.695.396,14m** e **E 570.870,90m**; deste segue com azimute de $110^{\circ}28'15''$ e distância de 25,19m, confrontando com terras de , até atingir o ponto **P119**, de coordenadas **N 9.695.387,33m** e **E 570.894,50m**; deste segue com azimute de $140^{\circ}13'54''$ e distância de 25,67m, confrontando com terras de , até atingir o ponto **P120**, de coordenadas **N 9.695.367,60m** e **E 570.910,92m**; deste segue com azimute de $177^{\circ}25'28''$ e distância de 26,04m, confrontando com terras de , até atingir o ponto **P121**, de coordenadas **N 9.695.341,59m** e **E 570.912,09m**; deste segue com azimute de $236^{\circ}59'35''$ e distância de 25,35m, confrontando com terras de , até atingir o ponto **P122**, de coordenadas **N 9.695.327,78m** e **E 570.890,83m**; deste segue com azimute de $279^{\circ}59'12''$ e distância de 26,58m, confrontando com terras de , até atingir o ponto **P123**, de coordenadas **N 9.695.332,39m** e **E 570.864,65m**; deste segue com azimute de $280^{\circ}40'32''$ e distância de 25,16m, confrontando com terras de , até atingir o ponto **P124**, de coordenadas **N 9.695.337,05m** e **E 570.839,93m**; deste segue com azimute de $280^{\circ}39'00''$ e distância de 26,57m, confrontando com terras de , até atingir o ponto **P125**, de coordenadas **N 9.695.341,96m** e **E 570.813,82m**; deste segue com azimute de $277^{\circ}44'34''$ e distância de 25,31m, confrontando com terras de , até atingir o ponto **P126**, de coordenadas **N 9.695.345,37m** e **E 570.788,74m**; deste segue com azimute de $280^{\circ}51'40''$ e distância de 25,79m, confrontando com terras de , até atingir o ponto **P127**, de coordenadas **N 9.695.350,23m** e **E 570.763,41m**; deste segue com azimute de $284^{\circ}34'37''$ e distância de 25,19m, confrontando com terras de , até atingir o ponto **P128**, de coordenadas **N 9.695.356,57m** e **E 570.739,03m**; deste segue com azimute de $282^{\circ}16'47''$ e distância de 27,93m, confrontando com terras de , até atingir o ponto **P129**, de coordenadas **N 9.695.362,51m** e **E 570.711,74m**; deste segue com azimute de $284^{\circ}34'02''$ e distância de 26,96m, confrontando com terras de , até atingir o ponto **P130**, de coordenadas **N 9.695.369,29m** e **E 570.685,65m**; deste segue com azimute de $282^{\circ}27'05''$ e distância de 28,06m, confrontando com terras de , até atingir o ponto **P131**, de coordenadas **N 9.695.375,34m** e **E 570.658,25m**; deste segue com azimute de $285^{\circ}40'56''$ e distância de 27,52m, confrontando com terras de , até atingir o ponto **P132**, de coordenadas **N 9.695.382,78m** e **E 570.631,75m**; deste segue com azimute de $288^{\circ}43'35''$ e distância de 25,48m, confrontando com terras de , até atingir o ponto **P133**, de coordenadas **N 9.695.390,96m** e **E 570.607,62m**; deste



PREFEITURA DE SÃO LUÍS

SECRETARIA MUNICIPAL DE GOVERNO

MINUTA DE ANTEPROJETO DE LEI Nº _____ DE _____ DE 2019

segue com azimute de 280°06'56" e distância de 26,82m, confrontando com terras de , até atingir o ponto **P134**, de coordenadas **N 9.695.395,67m** e **E 570.581,22m**; deste segue com azimute de 274°14'44" e distância de 25,53m, confrontando com terras de , até atingir o ponto **P135**, de coordenadas **N 9.695.397,56m** e **E 570.555,76m**; deste segue com azimute de 274°37'40" e distância de 28,38m, confrontando com terras de , até atingir o ponto **P136**, de coordenadas **N 9.695.399,85m** e **E 570.527,47m**; deste segue com azimute de 281°27'45" e distância de 27,98m, confrontando com terras de , até atingir o ponto **P137**, de coordenadas **N 9.695.405,41m** e **E 570.500,05m**; deste segue com azimute de 279°04'19" e distância de 28,22m, confrontando com terras de , até atingir o ponto **P138**, de coordenadas **N 9.695.409,86m** e **E 570.472,18m**; deste segue com azimute de 284°08'01" e distância de 25,68m, confrontando com terras de , até atingir o ponto **P01**, de coordenadas **N 9.695.416,13m** e **E 570.447,28m**, onde teve início a descrição deste perímetro.

ÁREA RURAL – PARTE 08

Município: SÃO LUIS U.F: MA - BR

Área (ha): 3.239,8638 ha

Perímetro (m): 48.513,45 m

LIMITES e CONFRONTANTES: Inicia-se a descrição deste perímetro no ponto **P01**, de coordenadas UTM **N=9.717.114,93m** e **E=583.569,06m** referidas ao MC 45° WGr. Sistema Geocêntrico SIRGAS 2000; deste segue com azimute de 329°01'08" e distância de 47,72m, confrontando com terras de , até atingir o ponto **P02**, de coordenadas **N 9.717.155,84m** e **E 583.544,49m**; deste segue com azimute de 208°54'57" e distância de 50,96m, confrontando com terras de , até atingir o ponto **P03**, de coordenadas **N 9.717.111,24m** e **E 583.519,85m**; deste segue com azimute de 176°05'11" e distância de 34,62m, confrontando com terras de , até atingir o ponto **P04**, de coordenadas **N 9.717.076,70m** e **E 583.522,22m**; deste segue com azimute de 198°26'02" e distância de 18,03m, confrontando com terras de , até atingir o ponto **P05**, de coordenadas **N 9.717.059,60m** e **E 583.516,52m**; deste segue com azimute de 209°52'45" e distância de 814,93m, confrontando com terras de , até atingir o ponto **P06**, de coordenadas **N 9.716.352,99m** e **E 583.110,54m**; deste segue com azimute de 313°05'53" e distância de 9,70m, confrontando com terras de , até atingir o ponto **P07**, de coordenadas **N 9.716.359,62m** e **E 583.103,45m**; deste segue com azimute de 205°49'16" e distância de 163,77m, confrontando com terras de , até atingir o ponto **P08**, de coordenadas **N 9.716.212,20m** e **E 583.032,12m**; deste segue com azimute de 317°36'09" e distância de 150,90m, confrontando com terras de , até atingir o ponto **P09**, de coordenadas **N 9.716.323,64m** e **E 582.930,37m**; deste segue com azimute de 38°39'35" e distância de 13,43m, confrontando com terras de , até atingir o ponto **P10**, de coordenadas **N 9.716.334,12m** e **E 582.938,76m**; deste segue com azimute de 222°23'20" e distância de 23,91m, confrontando com terras de , até atingir o ponto **P11**, de coordenadas **N 9.716.316,46m** e **E 582.922,64m**; deste segue com azimute de 135°30'09" e distância de 136,15m, confrontando com terras de , até atingir o ponto **P12**, de coordenadas **N 9.716.219,35m** e **E 583.018,07m**; deste segue com azimute de 183°26'07" e distância de 72,23m, confrontando com terras de , até atingir o ponto **P13**, de coordenadas **N 9.716.147,25m** e **E 583.013,74m**; deste segue com azimute de 211°18'37" e distância de 75,45m, confrontando com terras de , até atingir o ponto **P14**, de coordenadas **N 9.716.082,79m** e **E 582.974,53m**; deste segue com azimute de 176°11'09" e distância de 64,54m, confrontando com terras de , até atingir o ponto **P15**, de coordenadas **N 9.716.018,39m** e **E 582.978,82m**; deste segue com azimute de 198°26'06" e distância de 45,96m, confrontando com terras de , até atingir o ponto **P16**, de coordenadas **N 9.715.974,79m** e **E 582.964,29m**; deste segue com azimute de 254°28'33" e distância de 69,25m, confrontando com terras de , até atingir o ponto **P17**, de coordenadas **N 9.715.956,25m** e **E 582.897,56m**; deste segue com azimute de 211°18'37" e distância de 560,50m, confrontando com terras de , até atingir o ponto **P18**, de coordenadas **N 9.715.477,38m** e **E 582.606,28m**; deste segue com azimute de 269°54'57" e distância de 143,77m, confrontando com terras de , até atingir o ponto **P19**, de coordenadas **N 9.715.477,17m** e **E 582.462,51m**; deste segue com azimute de 90°00'48" e distância de 91,83m, confrontando com terras de , até atingir o ponto **P20**, de coordenadas **N 9.715.477,15m** e **E 582.554,34m**; deste segue com azimute de 237°32'32" e distância de 90,16m, confrontando com terras de , até atingir o ponto **P21**, de coordenadas **N 9.715.428,76m** e **E 582.478,26m**; deste segue com azimute de 238°59'29" e distância de 47,25m, confrontando com terras de , até atingir o ponto **P22**, de coordenadas **N 9.715.404,42m** e **E 582.437,77m**; deste segue com azimute de 237°57'13" e distância de 76,60m, confrontando com terras de , até atingir o ponto **P23**, de coordenadas **N 9.715.363,78m** e **E 582.372,84m**; deste segue com azimute de 240°02'26" e distância de 111,90m, confrontando com terras de , até atingir o ponto **P24**, de coordenadas **N 9.715.307,90m** e **E 582.275,90m**; deste segue com azimute de 247°55'10" e distância de 216,74m, confrontando com terras de , até atingir o ponto **P25**, de coordenadas **N 9.715.226,42m** e **E 582.075,05m**; deste



PREFEITURA DE SÃO LUÍS

SECRETARIA MUNICIPAL DE GOVERNO

MINUTA DE ANTEPROJETO DE LEI Nº _____ DE _____ DE 2019

segue com azimute de $244^{\circ}34'45''$ e distância de 200,16m, confrontando com terras de , até atingir o ponto **P26**, de coordenadas **N 9.715.140,50m** e **E 581.894,28m**; deste segue com azimute de $282^{\circ}05'12''$ e distância de 63,13m, confrontando com terras de , até atingir o ponto **P27**, de coordenadas **N 9.715.153,72m** e **E 581.832,55m**; deste segue com azimute de $270^{\circ}00'00''$ e distância de 66,14m, confrontando com terras de , até atingir o ponto **P28**, de coordenadas **N 9.715.153,72m** e **E 581.766,41m**; deste segue com azimute de $251^{\circ}34'37''$ e distância de 62,74m, confrontando com terras de , até atingir o ponto **P29**, de coordenadas **N 9.715.133,89m** e **E 581.706,89m**; deste segue com azimute de $223^{\circ}33'03''$ e distância de 60,79m, confrontando com terras de , até atingir o ponto **P30**, de coordenadas **N 9.715.089,83m** e **E 581.665,00m**; deste segue com azimute de $257^{\circ}54'48''$ e distância de 63,13m, confrontando com terras de , até atingir o ponto **P31**, de coordenadas **N 9.715.076,61m** e **E 581.603,27m**; deste segue com azimute de $280^{\circ}07'04''$ e distância de 62,70m, confrontando com terras de , até atingir o ponto **P32**, de coordenadas **N 9.715.087,63m** e **E 581.541,54m**; deste segue com azimute de $292^{\circ}01'21''$ e distância de 99,88m, confrontando com terras de , até atingir o ponto **P33**, de coordenadas **N 9.715.125,08m** e **E 581.448,95m**; deste segue com azimute de $318^{\circ}17'54''$ e distância de 17,97m, confrontando com terras de , até atingir o ponto **P34**, de coordenadas **N 9.715.138,50m** e **E 581.436,99m**; deste segue com azimute de $318^{\circ}17'54''$ e distância de 35,94m, confrontando com terras de , até atingir o ponto **P35**, de coordenadas **N 9.715.165,34m** e **E 581.413,08m**; deste segue com azimute de $318^{\circ}17'54''$ e distância de 45,78m, confrontando com terras de , até atingir o ponto **P36**, de coordenadas **N 9.715.199,52m** e **E 581.382,63m**; deste segue com azimute de $318^{\circ}17'54''$ e distância de 51,55m, confrontando com terras de , até atingir o ponto **P37**, de coordenadas **N 9.715.238,00m** e **E 581.348,34m**; deste segue com azimute de $318^{\circ}17'54''$ e distância de 64,16m, confrontando com terras de , até atingir o ponto **P38**, de coordenadas **N 9.715.285,91m** e **E 581.305,65m**; deste segue com azimute de $324^{\circ}26'37''$ e distância de 53,21m, confrontando com terras de , até atingir o ponto **P39**, de coordenadas **N 9.715.329,19m** e **E 581.274,71m**; deste segue com azimute de $50^{\circ}02'16''$ e distância de 3,52m, confrontando com terras de , até atingir o ponto **P40**, de coordenadas **N 9.715.331,45m** e **E 581.277,41m**; deste segue com azimute de $290^{\circ}47'37''$ e distância de 9,92m, confrontando com terras de , até atingir o ponto **P41**, de coordenadas **N 9.715.334,98m** e **E 581.268,13m**; deste segue com azimute de $276^{\circ}23'43''$ e distância de 5,75m, confrontando com terras de , até atingir o ponto **P42**, de coordenadas **N 9.715.335,62m** e **E 581.262,42m**; deste segue com azimute de $301^{\circ}29'06''$ e distância de 14,24m, confrontando com terras de , até atingir o ponto **P43**, de coordenadas **N 9.715.343,05m** e **E 581.250,28m**; deste segue com azimute de $301^{\circ}29'06''$ e distância de 10,68m, confrontando com terras de , até atingir o ponto **P44**, de coordenadas **N 9.715.348,63m** e **E 581.241,17m**; deste segue com azimute de $338^{\circ}39'30''$ e distância de 8,13m, confrontando com terras de , até atingir o ponto **P45**, de coordenadas **N 9.715.356,21m** e **E 581.238,21m**; deste segue com azimute de $356^{\circ}21'41''$ e distância de 12,61m, confrontando com terras de , até atingir o ponto **P46**, de coordenadas **N 9.715.368,79m** e **E 581.237,41m**; deste segue com azimute de $0^{\circ}24'23''$ e distância de 4,23m, confrontando com terras de , até atingir o ponto **P47**, de coordenadas **N 9.715.373,02m** e **E 581.237,44m**; deste segue com azimute de $352^{\circ}07'23''$ e distância de 9,52m, confrontando com terras de , até atingir o ponto **P48**, de coordenadas **N 9.715.382,44m** e **E 581.236,14m**; deste segue com azimute de $317^{\circ}26'12''$ e distância de 24,21m, confrontando com terras de , até atingir o ponto **P49**, de coordenadas **N 9.715.400,28m** e **E 581.219,76m**; deste segue com azimute de $313^{\circ}27'11''$ e distância de 17,42m, confrontando com terras de , até atingir o ponto **P50**, de coordenadas **N 9.715.412,26m** e **E 581.207,12m**; deste segue com azimute de $329^{\circ}30'54''$ e distância de 8,40m, confrontando com terras de , até atingir o ponto **P51**, de coordenadas **N 9.715.419,50m** e **E 581.202,86m**; deste segue com azimute de $336^{\circ}40'57''$ e distância de 20,44m, confrontando com terras de , até atingir o ponto **P52**, de coordenadas **N 9.715.438,27m** e **E 581.194,76m**; deste segue com azimute de $336^{\circ}11'00''$ e distância de 6,62m, confrontando com terras de , até atingir o ponto **P53**, de coordenadas **N 9.715.444,33m** e **E 581.192,09m**; deste segue com azimute de $301^{\circ}40'06''$ e distância de 16,21m, confrontando com terras de , até atingir o ponto **P54**, de coordenadas **N 9.715.452,84m** e **E 581.178,29m**; deste segue com azimute de $298^{\circ}03'28''$ e distância de 14,77m, confrontando com terras de , até atingir o ponto **P55**, de coordenadas **N 9.715.459,79m** e **E 581.165,26m**; deste segue com azimute de $297^{\circ}35'00''$ e distância de 28,94m, confrontando com terras de , até atingir o ponto **P56**, de coordenadas **N 9.715.473,19m** e **E 581.139,61m**; deste segue com azimute de $27^{\circ}35'00''$ e distância de 15,59m, confrontando com terras de , até atingir o ponto **P57**, de coordenadas **N 9.715.487,00m** e **E 581.146,83m**; deste segue com azimute de $117^{\circ}35'00''$ e distância de 37,81m, confrontando com terras de , até atingir o ponto **P58**, de coordenadas **N 9.715.469,50m** e **E 581.180,34m**; deste segue com azimute de $332^{\circ}49'44''$ e distância de 36,12m, confrontando com terras de , até atingir o ponto **P59**, de coordenadas **N 9.715.501,63m** e **E 581.163,85m**; deste segue com azimute de $332^{\circ}49'44''$ e distância de 26,74m, confrontando com terras de , até atingir o ponto **P60**, de coordenadas **N 9.715.525,42m** e **E 581.151,64m**; deste segue com azimute de $332^{\circ}49'44''$ e distância de 21,07m, confrontando com terras de , até atingir o ponto **P61**, de coordenadas **N 9.715.544,17m** e **E 581.142,02m**; deste segue com azimute de $341^{\circ}33'10''$ e distância de 32,85m, confrontando com terras de , até atingir o ponto **P62**, de



PREFEITURA DE SÃO LUÍS

SECRETARIA MUNICIPAL DE GOVERNO

MINUTA DE ANTEPROJETO DE LEI Nº _____ DE _____ DE 2019

coordenadas N **9.715.575,33m** e E **581.131,62m**; deste segue com azimute de 341°33'10" e distância de 13,59m, confrontando com terras de , até atingir o ponto **P63**, de coordenadas N **9.715.588,22m** e E **581.127,32m**; deste segue com azimute de 335°48'21" e distância de 20,55m, confrontando com terras de , até atingir o ponto **P64**, de coordenadas N **9.715.606,96m** e E **581.118,90m**; deste segue com azimute de 335°48'21" e distância de 16,30m, confrontando com terras de , até atingir o ponto **P65**, de coordenadas N **9.715.621,83m** e E **581.112,22m**; deste segue com azimute de 335°48'21" e distância de 12,45m, confrontando com terras de , até atingir o ponto **P66**, de coordenadas N **9.715.633,19m** e E **581.107,12m**; deste segue com azimute de 313°08'39" e distância de 45,41m, confrontando com terras de , até atingir o ponto **P67**, de coordenadas N **9.715.664,24m** e E **581.073,99m**; deste segue com azimute de 349°52'06" e distância de 75,14m, confrontando com terras de , até atingir o ponto **P68**, de coordenadas N **9.715.738,21m** e E **581.060,77m**; deste segue com azimute de 339°39'49" e distância de 20,12m, confrontando com terras de , até atingir o ponto **P69**, de coordenadas N **9.715.757,08m** e E **581.053,78m**; deste segue com azimute de 339°39'49" e distância de 20,88m, confrontando com terras de , até atingir o ponto **P70**, de coordenadas N **9.715.776,66m** e E **581.046,52m**; deste segue com azimute de 339°39'49" e distância de 35,07m, confrontando com terras de , até atingir o ponto **P71**, de coordenadas N **9.715.809,54m** e E **581.034,33m**; deste segue com azimute de 307°17'04" e distância de 60,74m, confrontando com terras de , até atingir o ponto **P72**, de coordenadas N **9.715.846,34m** e E **580.986,01m**; deste segue com azimute de 47°16'22" e distância de 1,09m, confrontando com terras de , até atingir o ponto **P73**, de coordenadas N **9.715.847,08m** e E **580.986,81m**; deste segue com azimute de 260°42'52" e distância de 7,11m, confrontando com terras de , até atingir o ponto **P74**, de coordenadas N **9.715.845,93m** e E **580.979,79m**; deste segue com azimute de 268°07'08" e distância de 55,87m, confrontando com terras de , até atingir o ponto **P75**, de coordenadas N **9.715.844,09m** e E **580.923,95m**; deste segue com azimute de 274°11'49" e distância de 87,20m, confrontando com terras de , até atingir o ponto **P76**, de coordenadas N **9.715.850,48m** e E **580.836,99m**; deste segue com azimute de 297°40'25" e distância de 77,35m, confrontando com terras de , até atingir o ponto **P77**, de coordenadas N **9.715.886,40m** e E **580.768,49m**; deste segue com azimute de 203°56'52" e distância de 57,65m, confrontando com terras de , até atingir o ponto **P78**, de coordenadas N **9.715.833,71m** e E **580.745,09m**; deste segue com azimute de 303°44'03" e distância de 44,58m, confrontando com terras de , até atingir o ponto **P79**, de coordenadas N **9.715.858,47m** e E **580.708,01m**; deste segue com azimute de 37°23'51" e distância de 54,43m, confrontando com terras de , até atingir o ponto **P80**, de coordenadas N **9.715.901,71m** e E **580.741,07m**; deste segue com azimute de 287°38'18" e distância de 44,59m, confrontando com terras de , até atingir o ponto **P81**, de coordenadas N **9.715.915,22m** e E **580.698,58m**; deste segue com azimute de 314°58'47" e distância de 56,06m, confrontando com terras de , até atingir o ponto **P82**, de coordenadas N **9.715.954,84m** e E **580.658,92m**; deste segue com azimute de 323°43'37" e distância de 59,02m, confrontando com terras de , até atingir o ponto **P83**, de coordenadas N **9.716.002,42m** e E **580.624,01m**; deste segue com azimute de 323°43'37" e distância de 44,85m, confrontando com terras de , até atingir o ponto **P84**, de coordenadas N **9.716.038,58m** e E **580.597,47m**; deste segue com azimute de 323°43'37" e distância de 43,60m, confrontando com terras de , até atingir o ponto **P85**, de coordenadas N **9.716.073,73m** e E **580.571,68m**; deste segue com azimute de 313°56'17" e distância de 42,38m, confrontando com terras de , até atingir o ponto **P86**, de coordenadas N **9.716.103,14m** e E **580.541,16m**; deste segue com azimute de 313°56'17" e distância de 28,37m, confrontando com terras de , até atingir o ponto **P87**, de coordenadas N **9.716.122,82m** e E **580.520,73m**; deste segue com azimute de 313°56'17" e distância de 32,04m, confrontando com terras de , até atingir o ponto **P88**, de coordenadas N **9.716.145,06m** e E **580.497,66m**; deste segue com azimute de 298°11'46" e distância de 105,03m, confrontando com terras de , até atingir o ponto **P89**, de coordenadas N **9.716.194,68m** e E **580.405,09m**; deste segue com azimute de 346°00'50" e distância de 22,14m, confrontando com terras de , até atingir o ponto **P90**, de coordenadas N **9.716.216,16m** e E **580.399,74m**; deste segue com azimute de 65°05'54" e distância de 8,05m, confrontando com terras de , até atingir o ponto **P91**, de coordenadas N **9.716.219,55m** e E **580.407,04m**; deste segue com azimute de 263°52'13" e distância de 186,88m, confrontando com terras de , até atingir o ponto **P92**, de coordenadas N **9.716.199,60m** e E **580.221,23m**; deste segue com azimute de 190°43'38" e distância de 36,36m, confrontando com terras de , até atingir o ponto **P93**, de coordenadas N **9.716.163,87m** e E **580.214,47m**; deste segue com azimute de 137°08'30" e distância de 138,46m, confrontando com terras de , até atingir o ponto **P94**, de coordenadas N **9.716.062,37m** e E **580.308,65m**; deste segue com azimute de 235°59'06" e distância de 147,35m, confrontando com terras de , até atingir o ponto **P95**, de coordenadas N **9.715.979,94m** e E **580.186,51m**; deste segue com azimute de 325°59'06" e distância de 76,00m, confrontando com terras de , até atingir o ponto **P96**, de coordenadas N **9.716.042,94m** e E **580.144,00m**; deste segue com azimute de 233°04'40" e distância de 172,54m, confrontando com terras de , até atingir o ponto **P97**, de coordenadas N **9.715.939,28m** e E **580.006,06m**; deste segue com azimute de 295°58'15" e distância de 71,12m, confrontando com terras de , até atingir o ponto **P98**, de coordenadas N **9.715.970,43m** e E **579.942,13m**; deste segue com azimute de 201°03'34" e distância de 40,37m,



PREFEITURA DE SÃO LUÍS

SECRETARIA MUNICIPAL DE GOVERNO

MINUTA DE ANTEPROJETO DE LEI Nº _____ DE _____ DE 2019

confrontando com terras de , até atingir o ponto **P99**, de coordenadas **N 9.715.932,75m** e **E 579.927,62m**; deste segue com azimute de $256^{\circ}10'50''$ e distância de 37,28m, confrontando com terras de , até atingir o ponto **P100**, de coordenadas **N 9.715.923,85m** e **E 579.891,42m**; deste segue com azimute de $307^{\circ}31'39''$ e distância de 11,47m, confrontando com terras de , até atingir o ponto **P101**, de coordenadas **N 9.715.930,83m** e **E 579.882,32m**; deste segue com azimute de $198^{\circ}19'49''$ e distância de 2,10m, confrontando com terras de , até atingir o ponto **P102**, de coordenadas **N 9.715.928,84m** e **E 579.881,66m**; deste segue com azimute de $197^{\circ}34'01''$ e distância de 115,53m, confrontando com terras de , até atingir o ponto **P103**, de coordenadas **N 9.715.818,70m** e **E 579.846,79m**; deste segue com azimute de $310^{\circ}00'02''$ e distância de 13,50m, confrontando com terras de , até atingir o ponto **P104**, de coordenadas **N 9.715.827,37m** e **E 579.836,45m**; deste segue com azimute de $345^{\circ}19'25''$ e distância de 42,51m, confrontando com terras de , até atingir o ponto **P105**, de coordenadas **N 9.715.868,50m** e **E 579.825,68m**; deste segue com azimute de $323^{\circ}07'48''$ e distância de 29,37m, confrontando com terras de , até atingir o ponto **P106**, de coordenadas **N 9.715.892,00m** e **E 579.808,05m**; deste segue com azimute de $300^{\circ}28'53''$ e distância de 26,38m, confrontando com terras de , até atingir o ponto **P107**, de coordenadas **N 9.715.905,38m** e **E 579.785,32m**; deste segue com azimute de $284^{\circ}49'55''$ e distância de 77,77m, confrontando com terras de , até atingir o ponto **P108**, de coordenadas **N 9.715.925,29m** e **E 579.710,14m**; deste segue com azimute de $280^{\circ}00'29''$ e distância de 50,71m, confrontando com terras de , até atingir o ponto **P109**, de coordenadas **N 9.715.934,10m** e **E 579.660,20m**; deste segue com azimute de $263^{\circ}39'35''$ e distância de 34,16m, confrontando com terras de , até atingir o ponto **P110**, de coordenadas **N 9.715.930,33m** e **E 579.626,25m**; deste segue com azimute de $99^{\circ}17'10''$ e distância de 122,53m, confrontando com terras de , até atingir o ponto **P111**, de coordenadas **N 9.715.910,56m** e **E 579.747,17m**; deste segue com azimute de $98^{\circ}25'14''$ e distância de 30,76m, confrontando com terras de , até atingir o ponto **P112**, de coordenadas **N 9.715.906,05m** e **E 579.777,60m**; deste segue com azimute de $135^{\circ}47'05''$ e distância de 56,57m, confrontando com terras de , até atingir o ponto **P113**, de coordenadas **N 9.715.865,51m** e **E 579.817,05m**; deste segue com azimute de $166^{\circ}59'43''$ e distância de 30,05m, confrontando com terras de , até atingir o ponto **P114**, de coordenadas **N 9.715.836,22m** e **E 579.823,82m**; deste segue com azimute de $143^{\circ}57'06''$ e distância de 45,97m, confrontando com terras de , até atingir o ponto **P115**, de coordenadas **N 9.715.799,06m** e **E 579.850,87m**; deste segue com azimute de $126^{\circ}13'57''$ e distância de 41,92m, confrontando com terras de , até atingir o ponto **P116**, de coordenadas **N 9.715.774,28m** e **E 579.884,68m**; deste segue com azimute de $58^{\circ}15'37''$ e distância de 27,83m, confrontando com terras de , até atingir o ponto **P117**, de coordenadas **N 9.715.788,92m** e **E 579.908,35m**; deste segue com azimute de $5^{\circ}30'51''$ e distância de 0,13m, confrontando com terras de , até atingir o ponto **P118**, de coordenadas **N 9.715.789,05m** e **E 579.908,36m**; deste segue com azimute de $58^{\circ}15'36''$ e distância de 1,47m, confrontando com terras de , até atingir o ponto **P119**, de coordenadas **N 9.715.789,82m** e **E 579.909,61m**; deste segue com azimute de $5^{\circ}31'55''$ e distância de 33,74m, confrontando com terras de , até atingir o ponto **P120**, de coordenadas **N 9.715.823,41m** e **E 579.912,87m**; deste segue com azimute de $110^{\circ}32'32''$ e distância de 8,42m, confrontando com terras de , até atingir o ponto **P121**, de coordenadas **N 9.715.820,46m** e **E 579.920,75m**; deste segue com azimute de $194^{\circ}02'47''$ e distância de 46,44m, confrontando com terras de , até atingir o ponto **P122**, de coordenadas **N 9.715.775,40m** e **E 579.909,48m**; deste segue com azimute de $202^{\circ}15'54''$ e distância de 26,77m, confrontando com terras de , até atingir o ponto **P123**, de coordenadas **N 9.715.750,63m** e **E 579.899,33m**; deste segue com azimute de $176^{\circ}10'57''$ e distância de 33,86m, confrontando com terras de , até atingir o ponto **P124**, de coordenadas **N 9.715.716,84m** e **E 579.901,59m**; deste segue com azimute de $156^{\circ}47'08''$ e distância de 60,05m, confrontando com terras de , até atingir o ponto **P125**, de coordenadas **N 9.715.661,65m** e **E 579.925,26m**; deste segue com azimute de $119^{\circ}10'43''$ e distância de 43,89m, confrontando com terras de , até atingir o ponto **P126**, de coordenadas **N 9.715.640,25m** e **E 579.963,58m**; deste segue com azimute de $100^{\circ}54'53''$ e distância de 65,43m, confrontando com terras de , até atingir o ponto **P127**, de coordenadas **N 9.715.627,86m** e **E 580.027,83m**; deste segue com azimute de $99^{\circ}60'00''$ e distância de 19,46m, confrontando com terras de , até atingir o ponto **P128**, de coordenadas **N 9.715.624,48m** e **E 580.046,99m**; deste segue com azimute de $90^{\circ}00'00''$ e distância de 43,96m, confrontando com terras de , até atingir o ponto **P129**, de coordenadas **N 9.715.624,48m** e **E 580.090,95m**; deste segue com azimute de $45^{\circ}01'20''$ e distância de 1,28m, confrontando com terras de , até atingir o ponto **P130**, de coordenadas **N 9.715.625,39m** e **E 580.091,85m**; deste segue com azimute de $90^{\circ}00'03''$ e distância de 0,36m, confrontando com terras de , até atingir o ponto **P131**, de coordenadas **N 9.715.625,39m** e **E 580.092,21m**; deste segue com azimute de $45^{\circ}01'20''$ e distância de 23,90m, confrontando com terras de , até atingir o ponto **P132**, de coordenadas **N 9.715.642,28m** e **E 580.109,12m**; deste segue com azimute de $19^{\circ}40'05''$ e distância de 50,23m, confrontando com terras de , até atingir o ponto **P133**, de coordenadas **N 9.715.689,58m** e **E 580.126,02m**; deste segue com azimute de $4^{\circ}31'02''$ e distância de 42,93m, confrontando com terras de , até atingir o ponto **P134**, de coordenadas **N 9.715.732,38m** e **E 580.129,41m**; deste segue com azimute de $281^{\circ}18'06''$ e distância de 22,99m, confrontando com terras de , até atingir o ponto **P135**, de coordenadas **N 9.715.736,89m** e **E 580.106,86m**; deste



PREFEITURA DE SÃO LUÍS

SECRETARIA MUNICIPAL DE GOVERNO

MINUTA DE ANTEPROJETO DE LEI Nº _____ DE _____ DE 2019

segue com azimute de $354^{\circ}17'06''$ e distância de 20,01m, confrontando com terras de , até atingir o ponto **P136**, de coordenadas **N 9.715.756,80m** e **E 580.104,87m**; deste segue com azimute de $138^{\circ}20'42''$ e distância de 11,28m, confrontando com terras de , até atingir o ponto **P137**, de coordenadas **N 9.715.748,37m** e **E 580.112,36m**; deste segue com azimute de $117^{\circ}37'40''$ e distância de 26,72m, confrontando com terras de , até atingir o ponto **P138**, de coordenadas **N 9.715.735,98m** e **E 580.136,04m**; deste segue com azimute de $177^{\circ}08'07''$ e distância de 45,11m, confrontando com terras de , até atingir o ponto **P139**, de coordenadas **N 9.715.690,93m** e **E 580.138,29m**; deste segue com azimute de $205^{\circ}31'52''$ e distância de 54,92m, confrontando com terras de , até atingir o ponto **P140**, de coordenadas **N 9.715.641,38m** e **E 580.114,62m**; deste segue com azimute de $200^{\circ}14'21''$ e distância de 68,42m, confrontando com terras de , até atingir o ponto **P141**, de coordenadas **N 9.715.577,18m** e **E 580.090,95m**; deste segue com azimute de $172^{\circ}08'26''$ e distância de 32,91m, confrontando com terras de , até atingir o ponto **P142**, de coordenadas **N 9.715.544,57m** e **E 580.095,45m**; deste segue com azimute de $236^{\circ}19'49''$ e distância de 22,85m, confrontando com terras de , até atingir o ponto **P143**, de coordenadas **N 9.715.531,90m** e **E 580.076,43m**; deste segue com azimute de $225^{\circ}01'45''$ e distância de 0,27m, confrontando com terras de , até atingir o ponto **P144**, de coordenadas **N 9.715.531,72m** e **E 580.076,24m**; deste segue com azimute de $236^{\circ}19'47''$ e distância de 1,29m, confrontando com terras de , até atingir o ponto **P145**, de coordenadas **N 9.715.531,00m** e **E 580.075,17m**; deste segue com azimute de $225^{\circ}01'21''$ e distância de 24,22m, confrontando com terras de , até atingir o ponto **P146**, de coordenadas **N 9.715.513,88m** e **E 580.058,04m**; deste segue com azimute de $270^{\circ}00'00''$ e distância de 8,66m, confrontando com terras de , até atingir o ponto **P147**, de coordenadas **N 9.715.513,88m** e **E 580.049,38m**; deste segue com azimute de $250^{\circ}21'37''$ e distância de 16,75m, confrontando com terras de , até atingir o ponto **P148**, de coordenadas **N 9.715.508,25m** e **E 580.033,60m**; deste segue com azimute de $213^{\circ}02'35''$ e distância de 0,70m, confrontando com terras de , até atingir o ponto **P149**, de coordenadas **N 9.715.507,66m** e **E 580.033,21m**; deste segue com azimute de $250^{\circ}21'43''$ e distância de 0,93m, confrontando com terras de , até atingir o ponto **P150**, de coordenadas **N 9.715.507,35m** e **E 580.032,34m**; deste segue com azimute de $213^{\circ}02'38''$ e distância de 24,41m, confrontando com terras de , até atingir o ponto **P151**, de coordenadas **N 9.715.486,89m** e **E 580.019,03m**; deste segue com azimute de $4^{\circ}05'19''$ e distância de 14,64m, confrontando com terras de , até atingir o ponto **P152**, de coordenadas **N 9.715.501,49m** e **E 580.020,07m**; deste segue com azimute de $30^{\circ}16'32''$ e distância de 15,06m, confrontando com terras de , até atingir o ponto **P153**, de coordenadas **N 9.715.514,50m** e **E 580.027,66m**; deste segue com azimute de $67^{\circ}50'58''$ e distância de 31,82m, confrontando com terras de , até atingir o ponto **P154**, de coordenadas **N 9.715.526,50m** e **E 580.057,13m**; deste segue com azimute de $45^{\circ}01'19''$ e distância de 0,93m, confrontando com terras de , até atingir o ponto **P155**, de coordenadas **N 9.715.527,15m** e **E 580.057,79m**; deste segue com azimute de $67^{\circ}50'50''$ e distância de 0,65m, confrontando com terras de , até atingir o ponto **P156**, de coordenadas **N 9.715.527,40m** e **E 580.058,40m**; deste segue com azimute de $45^{\circ}01'20''$ e distância de 22,31m, confrontando com terras de , até atingir o ponto **P157**, de coordenadas **N 9.715.543,17m** e **E 580.074,18m**; deste segue com azimute de $25^{\circ}43'37''$ e distância de 33,76m, confrontando com terras de , até atingir o ponto **P158**, de coordenadas **N 9.715.573,58m** e **E 580.088,83m**; deste segue com azimute de $305^{\circ}53'19''$ e distância de 40,35m, confrontando com terras de , até atingir o ponto **P159**, de coordenadas **N 9.715.597,23m** e **E 580.056,14m**; deste segue com azimute de $316^{\circ}26'48''$ e distância de 31,08m, confrontando com terras de , até atingir o ponto **P160**, de coordenadas **N 9.715.619,75m** e **E 580.034,73m**; deste segue com azimute de $280^{\circ}59'43''$ e distância de 82,67m, confrontando com terras de , até atingir o ponto **P161**, de coordenadas **N 9.715.635,52m** e **E 579.953,57m**; deste segue com azimute de $303^{\circ}40'11''$ e distância de 48,76m, confrontando com terras de , até atingir o ponto **P162**, de coordenadas **N 9.715.662,55m** e **E 579.912,99m**; deste segue com azimute de $333^{\circ}25'02''$ e distância de 83,12m, confrontando com terras de , até atingir o ponto **P163**, de coordenadas **N 9.715.736,89m** e **E 579.875,80m**; deste segue com azimute de $310^{\circ}34'46''$ e distância de 20,78m, confrontando com terras de , até atingir o ponto **P164**, de coordenadas **N 9.715.750,40m** e **E 579.860,02m**; deste segue com azimute de $305^{\circ}06'49''$ e distância de 37,20m, confrontando com terras de , até atingir o ponto **P165**, de coordenadas **N 9.715.771,80m** e **E 579.829,58m**; deste segue com azimute de $337^{\circ}44'08''$ e distância de 53,55m, confrontando com terras de , até atingir o ponto **P166**, de coordenadas **N 9.715.821,36m** e **E 579.809,30m**; deste segue com azimute de $344^{\circ}36'45''$ e distância de 46,73m, confrontando com terras de , até atingir o ponto **P167**, de coordenadas **N 9.715.866,41m** e **E 579.796,90m**; deste segue com azimute de $291^{\circ}31'33''$ e distância de 46,04m, confrontando com terras de , até atingir o ponto **P168**, de coordenadas **N 9.715.883,30m** e **E 579.754,07m**; deste segue com azimute de $280^{\circ}29'01''$ e distância de 123,80m, confrontando com terras de , até atingir o ponto **P169**, de coordenadas **N 9.715.905,83m** e **E 579.632,33m**; deste segue com azimute de $236^{\circ}02'39''$ e distância de 62,51m, confrontando com terras de , até atingir o ponto **P170**, de coordenadas **N 9.715.870,91m** e **E 579.580,48m**; deste segue com azimute de $172^{\circ}43'25''$ e distância de 0,05m, confrontando com terras de , até atingir o ponto **P171**, de coordenadas **N 9.715.870,86m** e **E 579.580,49m**; deste segue com azimute de $236^{\circ}02'41''$ e distância de 1,53m, confrontando com terras de , até atingir o ponto **P172**, de



PREFEITURA DE SÃO LUÍS

SECRETARIA MUNICIPAL DE GOVERNO

MINUTA DE ANTEPROJETO DE LEI Nº _____ DE _____ DE 2019

coordenadas N 9.715.870,01m e E 579.579,22m; deste segue com azimute de 172°42'20" e distância de 97,65m, confrontando com terras de , até atingir o ponto **P173**, de coordenadas N 9.715.773,15m e E 579.591,62m; deste segue com azimute de 183°37'27" e distância de 89,15m, confrontando com terras de , até atingir o ponto **P174**, de coordenadas N 9.715.684,18m e E 579.585,99m; deste segue com azimute de 206°34'58" e distância de 141,05m, confrontando com terras de , até atingir o ponto **P175**, de coordenadas N 9.715.558,03m e E 579.522,87m; deste segue com azimute de 216°53'28" e distância de 73,23m, confrontando com terras de , até atingir o ponto **P176**, de coordenadas N 9.715.499,47m e E 579.478,91m; deste segue com azimute de 205°50'19" e distância de 77,59m, confrontando com terras de , até atingir o ponto **P177**, de coordenadas N 9.715.429,64m e E 579.445,09m; deste segue com azimute de 227°11'00" e distância de 83,74m, confrontando com terras de , até atingir o ponto **P178**, de coordenadas N 9.715.372,72m e E 579.383,67m; deste segue com azimute de 241°28'02" e distância de 86,45m, confrontando com terras de , até atingir o ponto **P179**, de coordenadas N 9.715.331,43m e E 579.307,71m; deste segue com azimute de 241°38'07" e distância de 158,84m, confrontando com terras de , até atingir o ponto **P180**, de coordenadas N 9.715.255,97m e E 579.167,95m; deste segue com azimute de 228°44'20" e distância de 0,88m, confrontando com terras de , até atingir o ponto **P181**, de coordenadas N 9.715.255,39m e E 579.167,29m; deste segue com azimute de 241°38'06" e distância de 0,69m, confrontando com terras de , até atingir o ponto **P182**, de coordenadas N 9.715.255,06m e E 579.166,69m; deste segue com azimute de 228°44'14" e distância de 60,48m, confrontando com terras de , até atingir o ponto **P183**, de coordenadas N 9.715.215,17m e E 579.121,22m; deste segue com azimute de 244°19'45" e distância de 98,23m, confrontando com terras de , até atingir o ponto **P184**, de coordenadas N 9.715.172,62m e E 579.032,69m; deste segue com azimute de 232°59'10" e distância de 1,36m, confrontando com terras de , até atingir o ponto **P185**, de coordenadas N 9.715.171,80m e E 579.031,61m; deste segue com azimute de 244°19'25" e distância de 0,19m, confrontando com terras de , até atingir o ponto **P186**, de coordenadas N 9.715.171,72m e E 579.031,43m; deste segue com azimute de 232°59'14" e distância de 235,73m, confrontando com terras de , até atingir o ponto **P187**, de coordenadas N 9.715.029,81m e E 578.843,20m; deste segue com azimute de 222°40'08" e distância de 116,41m, confrontando com terras de , até atingir o ponto **P188**, de coordenadas N 9.714.944,21m e E 578.764,30m; deste segue com azimute de 226°16'02" e distância de 73,32m, confrontando com terras de , até atingir o ponto **P189**, de coordenadas N 9.714.893,53m e E 578.711,32m; deste segue com azimute de 210°09'39" e distância de 40,38m, confrontando com terras de , até atingir o ponto **P190**, de coordenadas N 9.714.858,61m e E 578.691,03m; deste segue com azimute de 206°57'26" e distância de 77,08m, confrontando com terras de , até atingir o ponto **P191**, de coordenadas N 9.714.789,91m e E 578.656,09m; deste segue com azimute de 196°16'20" e distância de 112,63m, confrontando com terras de , até atingir o ponto **P192**, de coordenadas N 9.714.681,79m e E 578.624,53m; deste segue com azimute de 163°29'00" e distância de 63,44m, confrontando com terras de , até atingir o ponto **P193**, de coordenadas N 9.714.620,97m e E 578.642,56m; deste segue com azimute de 138°33'16" e distância de 76,63m, confrontando com terras de , até atingir o ponto **P194**, de coordenadas N 9.714.563,53m e E 578.693,28m; deste segue com azimute de 115°00'00" e distância de 74,62m, confrontando com terras de , até atingir o ponto **P195**, de coordenadas N 9.714.531,99m e E 578.760,91m; deste segue com azimute de 129°47'02" e distância de 70,40m, confrontando com terras de , até atingir o ponto **P196**, de coordenadas N 9.714.486,94m e E 578.815,02m; deste segue com azimute de 114°21'35" e distância de 79,19m, confrontando com terras de , até atingir o ponto **P197**, de coordenadas N 9.714.454,28m e E 578.887,15m; deste segue com azimute de 109°49'05" e distância de 73,08m, confrontando com terras de , até atingir o ponto **P198**, de coordenadas N 9.714.429,50m e E 578.955,91m; deste segue com azimute de 95°22'21" e distância de 96,23m, confrontando com terras de , até atingir o ponto **P199**, de coordenadas N 9.714.420,49m e E 579.051,72m; deste segue com azimute de 81°52'34" e distância de 63,76m, confrontando com terras de , até atingir o ponto **P200**, de coordenadas N 9.714.429,50m e E 579.114,84m; deste segue com azimute de 76°29'13" e distância de 91,58m, confrontando com terras de , até atingir o ponto **P201**, de coordenadas N 9.714.450,90m e E 579.203,88m; deste segue com azimute de 112°36'14" e distância de 14,65m, confrontando com terras de , até atingir o ponto **P202**, de coordenadas N 9.714.445,27m e E 579.217,41m; deste segue com azimute de 91°44'04" e distância de 37,21m, confrontando com terras de , até atingir o ponto **P203**, de coordenadas N 9.714.444,14m e E 579.254,61m; deste segue com azimute de 117°14'14" e distância de 41,83m, confrontando com terras de , até atingir o ponto **P204**, de coordenadas N 9.714.425,00m e E 579.291,80m; deste segue com azimute de 187°36'00" e distância de 17,04m, confrontando com terras de , até atingir o ponto **P205**, de coordenadas N 9.714.408,10m e E 579.289,55m; deste segue com azimute de 145°45'49" e distância de 34,06m, confrontando com terras de , até atingir o ponto **P206**, de coordenadas N 9.714.379,95m e E 579.308,71m; deste segue com azimute de 83°09'45" e distância de 24,69m, confrontando com terras de , até atingir o ponto **P207**, de coordenadas N 9.714.382,89m e E 579.333,22m; deste segue com azimute de 254°45'22" e distância de 33,45m, confrontando com terras de , até atingir o ponto **P208**, de coordenadas N 9.714.374,09m e E 579.300,95m; deste segue com azimute de 169°22'30"



PREFEITURA DE SÃO LUÍS

SECRETARIA MUNICIPAL DE GOVERNO

MINUTA DE ANTEPROJETO DE LEI Nº _____ DE _____ DE 2019

e distância de 0,54m, confrontando com terras de , até atingir o ponto **P209**, de coordenadas **N 9.714.373,56m** e **E 579.301,05m**; deste segue com azimute de $254^{\circ}45'22''$ e distância de 1,41m, confrontando com terras de , até atingir o ponto **P210**, de coordenadas **N 9.714.373,19m** e **E 579.299,69m**; deste segue com azimute de $169^{\circ}22'19''$ e distância de 36,67m, confrontando com terras de , até atingir o ponto **P211**, de coordenadas **N 9.714.337,15m** e **E 579.306,45m**; deste segue com azimute de $177^{\circ}36'44''$ e distância de 81,16m, confrontando com terras de , até atingir o ponto **P212**, de coordenadas **N 9.714.256,06m** e **E 579.309,84m**; deste segue com azimute de $182^{\circ}26'19''$ e distância de 52,98m, confrontando com terras de , até atingir o ponto **P213**, de coordenadas **N 9.714.203,12m** e **E 579.307,58m**; deste segue com azimute de $187^{\circ}07'49''$ e distância de 54,48m, confrontando com terras de , até atingir o ponto **P214**, de coordenadas **N 9.714.149,06m** e **E 579.300,82m**; deste segue com azimute de $221^{\circ}46'57''$ e distância de 42,29m, confrontando com terras de , até atingir o ponto **P215**, de coordenadas **N 9.714.117,52m** e **E 579.272,64m**; deste segue com azimute de $225^{\circ}01'20''$ e distância de 38,69m, confrontando com terras de , até atingir o ponto **P216**, de coordenadas **N 9.714.090,18m** e **E 579.245,27m**; deste segue com azimute de $35^{\circ}38'02''$ e distância de 54,78m, confrontando com terras de , até atingir o ponto **P217**, de coordenadas **N 9.714.134,70m** e **E 579.277,19m**; deste segue com azimute de $19^{\circ}40'05''$ e distância de 78,91m, confrontando com terras de , até atingir o ponto **P218**, de coordenadas **N 9.714.209,00m** e **E 579.303,74m**; deste segue com azimute de $351^{\circ}41'00''$ e distância de 95,48m, confrontando com terras de , até atingir o ponto **P219**, de coordenadas **N 9.714.303,48m** e **E 579.289,93m**; deste segue com azimute de $0^{\circ}55'29''$ e distância de 65,82m, confrontando com terras de , até atingir o ponto **P220**, de coordenadas **N 9.714.369,29m** e **E 579.291,00m**; deste segue com azimute de $312^{\circ}46'31''$ e distância de 39,08m, confrontando com terras de , até atingir o ponto **P221**, de coordenadas **N 9.714.395,83m** e **E 579.262,31m**; deste segue com azimute de $285^{\circ}14'38''$ e distância de 48,45m, confrontando com terras de , até atingir o ponto **P222**, de coordenadas **N 9.714.408,56m** e **E 579.215,57m**; deste segue com azimute de $280^{\circ}00'02''$ e distância de 36,68m, confrontando com terras de , até atingir o ponto **P223**, de coordenadas **N 9.714.414,93m** e **E 579.179,45m**; deste segue com azimute de $246^{\circ}16'01''$ e distância de 29,01m, confrontando com terras de , até atingir o ponto **P224**, de coordenadas **N 9.714.403,26m** e **E 579.152,90m**; deste segue com azimute de $262^{\circ}43'50''$ e distância de 50,33m, confrontando com terras de , até atingir o ponto **P225**, de coordenadas **N 9.714.396,89m** e **E 579.102,97m**; deste segue com azimute de $258^{\circ}41'55''$ e distância de 27,08m, confrontando com terras de , até atingir o ponto **P226**, de coordenadas **N 9.714.391,58m** e **E 579.076,41m**; deste segue com azimute de $217^{\circ}19'28''$ e distância de 0,97m, confrontando com terras de , até atingir o ponto **P227**, de coordenadas **N 9.714.390,81m** e **E 579.075,82m**; deste segue com azimute de $258^{\circ}42'02''$ e distância de 0,69m, confrontando com terras de , até atingir o ponto **P228**, de coordenadas **N 9.714.390,68m** e **E 579.075,15m**; deste segue com azimute de $217^{\circ}19'31''$ e distância de 23,12m, confrontando com terras de , até atingir o ponto **P229**, de coordenadas **N 9.714.372,29m** e **E 579.061,13m**; deste segue com azimute de $29^{\circ}45'49''$ e distância de 5,10m, confrontando com terras de , até atingir o ponto **P230**, de coordenadas **N 9.714.376,72m** e **E 579.063,66m**; deste segue com azimute de $360^{\circ}00'00''$ e distância de 21,23m, confrontando com terras de , até atingir o ponto **P231**, de coordenadas **N 9.714.397,95m** e **E 579.063,66m**; deste segue com azimute de $267^{\circ}45'22''$ e distância de 54,22m, confrontando com terras de , até atingir o ponto **P232**, de coordenadas **N 9.714.395,83m** e **E 579.009,48m**; deste segue com azimute de $283^{\circ}33'37''$ e distância de 126,76m, confrontando com terras de , até atingir o ponto **P233**, de coordenadas **N 9.714.425,55m** e **E 578.886,26m**; deste segue com azimute de $300^{\circ}24'23''$ e distância de 77,60m, confrontando com terras de , até atingir o ponto **P234**, de coordenadas **N 9.714.464,82m** e **E 578.819,33m**; deste segue com azimute de $227^{\circ}08'40''$ e distância de 1,48m, confrontando com terras de , até atingir o ponto **P235**, de coordenadas **N 9.714.463,82m** e **E 578.818,24m**; deste segue com azimute de $300^{\circ}24'12''$ e distância de 0,20m, confrontando com terras de , até atingir o ponto **P236**, de coordenadas **N 9.714.463,92m** e **E 578.818,07m**; deste segue com azimute de $227^{\circ}08'36''$ e distância de 20,29m, confrontando com terras de , até atingir o ponto **P237**, de coordenadas **N 9.714.450,12m** e **E 578.803,20m**; deste segue com azimute de $181^{\circ}57'14''$ e distância de 71,53m, confrontando com terras de , até atingir o ponto **P238**, de coordenadas **N 9.714.378,63m** e **E 578.800,76m**; deste segue com azimute de $358^{\circ}36'06''$ e distância de 22,51m, confrontando com terras de , até atingir o ponto **P239**, de coordenadas **N 9.714.401,13m** e **E 578.800,21m**; deste segue com azimute de $359^{\circ}02'40''$ e distância de 63,70m, confrontando com terras de , até atingir o ponto **P240**, de coordenadas **N 9.714.464,82m** e **E 578.799,15m**; deste segue com azimute de $309^{\circ}47'01''$ e distância de 24,88m, confrontando com terras de , até atingir o ponto **P241**, de coordenadas **N 9.714.480,75m** e **E 578.780,02m**; deste segue com azimute de $302^{\circ}20'48''$ e distância de 89,28m, confrontando com terras de , até atingir o ponto **P242**, de coordenadas **N 9.714.528,51m** e **E 578.704,60m**; deste segue com azimute de $306^{\circ}00'23''$ e distância de 101,12m, confrontando com terras de , até atingir o ponto **P243**, de coordenadas **N 9.714.587,96m** e **E 578.622,80m**; deste segue com azimute de $245^{\circ}14'29''$ e distância de 15,21m, confrontando com terras de , até atingir o ponto **P244**, de coordenadas **N 9.714.581,59m** e **E 578.608,99m**; deste segue com azimute de $205^{\circ}02'12''$ e distância de 0,45m, confrontando com terras de , até atingir o ponto **P245**, de coordenadas **N 9.714.581,18m** e **E**



PREFEITURA DE SÃO LUÍS

SECRETARIA MUNICIPAL DE GOVERNO

MINUTA DE ANTEPROJETO DE LEI Nº _____ DE _____ DE 2019

578.608,80m; deste segue com azimute de $245^{\circ}14'29''$ e distância de 1,18m, confrontando com terras de , até atingir o ponto **P246**, de coordenadas **N 9.714.580,68m** e **E 578.607,73m**; deste segue com azimute de $205^{\circ}02'02''$ e distância de 35,15m, confrontando com terras de , até atingir o ponto **P247**, de coordenadas **N 9.714.548,84m** e **E 578.592,86m**; deste segue com azimute de $191^{\circ}24'14''$ e distância de 139,69m, confrontando com terras de , até atingir o ponto **P248**, de coordenadas **N 9.714.411,91m** e **E 578.565,24m**; deste segue com azimute de $180^{\circ}00'00''$ e distância de 73,24m, confrontando com terras de , até atingir o ponto **P249**, de coordenadas **N 9.714.338,67m** e **E 578.565,24m**; deste segue com azimute de $157^{\circ}28'51''$ e distância de 80,44m, confrontando com terras de , até atingir o ponto **P250**, de coordenadas **N 9.714.264,36m** e **E 578.596,05m**; deste segue com azimute de $150^{\circ}51'26''$ e distância de 170,15m, confrontando com terras de , até atingir o ponto **P251**, de coordenadas **N 9.714.115,75m** e **E 578.678,91m**; deste segue com azimute de $153^{\circ}04'33''$ e distância de 79,77m, confrontando com terras de , até atingir o ponto **P252**, de coordenadas **N 9.714.044,63m** e **E 578.715,02m**; deste segue com azimute de $133^{\circ}50'23''$ e distância de 113,41m, confrontando com terras de , até atingir o ponto **P253**, de coordenadas **N 9.713.966,08m** e **E 578.796,82m**; deste segue com azimute de $107^{\circ}11'10''$ e distância de 46,70m, confrontando com terras de , até atingir o ponto **P254**, de coordenadas **N 9.713.952,28m** e **E 578.841,44m**; deste segue com azimute de $119^{\circ}52'47''$ e distância de 49,01m, confrontando com terras de , até atingir o ponto **P255**, de coordenadas **N 9.713.927,87m** e **E 578.883,93m**; deste segue com azimute de $140^{\circ}25'07''$ e distância de 63,35m, confrontando com terras de , até atingir o ponto **P256**, de coordenadas **N 9.713.879,04m** e **E 578.924,30m**; deste segue com azimute de $164^{\circ}48'11''$ e distância de 77,00m, confrontando com terras de , até atingir o ponto **P257**, de coordenadas **N 9.713.804,74m** e **E 578.944,48m**; deste segue com azimute de $157^{\circ}13'59''$ e distância de 35,69m, confrontando com terras de , até atingir o ponto **P258**, de coordenadas **N 9.713.771,83m** e **E 578.958,29m**; deste segue com azimute de $90^{\circ}00'00''$ e distância de 29,74m, confrontando com terras de , até atingir o ponto **P259**, de coordenadas **N 9.713.771,83m** e **E 578.988,04m**; deste segue com azimute de $74^{\circ}45'23''$ e distância de 24,22m, confrontando com terras de , até atingir o ponto **P260**, de coordenadas **N 9.713.778,20m** e **E 579.011,41m**; deste segue com azimute de $220^{\circ}37'21''$ e distância de 9,16m, confrontando com terras de , até atingir o ponto **P261**, de coordenadas **N 9.713.771,25m** e **E 579.005,44m**; deste segue com azimute de $243^{\circ}27'11''$ e distância de 25,17m, confrontando com terras de , até atingir o ponto **P262**, de coordenadas **N 9.713.759,99m** e **E 578.982,93m**; deste segue com azimute de $235^{\circ}51'39''$ e distância de 35,94m, confrontando com terras de , até atingir o ponto **P263**, de coordenadas **N 9.713.739,83m** e **E 578.953,18m**; deste segue com azimute de $190^{\circ}49'57''$ e distância de 0,06m, confrontando com terras de , até atingir o ponto **P264**, de coordenadas **N 9.713.739,77m** e **E 578.953,17m**; deste segue com azimute de $235^{\circ}51'39''$ e distância de 1,51m, confrontando com terras de , até atingir o ponto **P265**, de coordenadas **N 9.713.738,92m** e **E 578.951,92m**; deste segue com azimute de $190^{\circ}47'32''$ e distância de 45,39m, confrontando com terras de , até atingir o ponto **P266**, de coordenadas **N 9.713.694,34m** e **E 578.943,42m**; deste segue com azimute de $215^{\circ}08'22''$ e distância de 117,83m, confrontando com terras de , até atingir o ponto **P267**, de coordenadas **N 9.713.597,99m** e **E 578.875,60m**; deste segue com azimute de $238^{\circ}45'21''$ e distância de 68,30m, confrontando com terras de , até atingir o ponto **P268**, de coordenadas **N 9.713.562,56m** e **E 578.817,21m**; deste segue com azimute de $246^{\circ}56'44''$ e distância de 62,34m, confrontando com terras de , até atingir o ponto **P269**, de coordenadas **N 9.713.538,14m** e **E 578.759,84m**; deste segue com azimute de $262^{\circ}17'03''$ e distância de 63,25m, confrontando com terras de , até atingir o ponto **P270**, de coordenadas **N 9.713.529,65m** e **E 578.697,16m**; deste segue com azimute de $268^{\circ}15'56''$ e distância de 70,14m, confrontando com terras de , até atingir o ponto **P271**, de coordenadas **N 9.713.527,53m** e **E 578.627,05m**; deste segue com azimute de $296^{\circ}04'40''$ e distância de 57,95m, confrontando com terras de , até atingir o ponto **P272**, de coordenadas **N 9.713.553,00m** e **E 578.575,00m**; deste segue com azimute de $293^{\circ}59'26''$ e distância de 138,37m, confrontando com terras de , até atingir o ponto **P273**, de coordenadas **N 9.713.609,26m** e **E 578.448,58m**; deste segue com azimute de $286^{\circ}00'31''$ e distância de 111,62m, confrontando com terras de , até atingir o ponto **P274**, de coordenadas **N 9.713.640,05m** e **E 578.341,29m**; deste segue com azimute de $263^{\circ}09'45''$ e distância de 53,50m, confrontando com terras de , até atingir o ponto **P275**, de coordenadas **N 9.713.633,68m** e **E 578.288,17m**; deste segue com azimute de $241^{\circ}43'04''$ e distância de 31,36m, confrontando com terras de , até atingir o ponto **P276**, de coordenadas **N 9.713.618,82m** e **E 578.260,55m**; deste segue com azimute de $243^{\circ}27'09''$ e distância de 54,63m, confrontando com terras de , até atingir o ponto **P277**, de coordenadas **N 9.713.594,40m** e **E 578.211,69m**; deste segue com azimute de $213^{\circ}36'01''$ e distância de 0,49m, confrontando com terras de , até atingir o ponto **P278**, de coordenadas **N 9.713.593,99m** e **E 578.211,42m**; deste segue com azimute de $243^{\circ}27'06''$ e distância de 1,11m, confrontando com terras de , até atingir o ponto **P279**, de coordenadas **N 9.713.593,50m** e **E 578.210,43m**; deste segue com azimute de $213^{\circ}36'07''$ e distância de 155,48m, confrontando com terras de , até atingir o ponto **P280**, de coordenadas **N 9.713.464,00m** e **E 578.124,38m**; deste segue com azimute de $216^{\circ}16'30''$ e distância de 39,50m, confrontando com terras de , até atingir o ponto **P281**, de coordenadas **N 9.713.432,15m** e **E 578.101,01m**; deste segue com azimute de $163^{\circ}07'46''$ e distância de 36,60m, confrontando com terras de , até



PREFEITURA DE SÃO LUÍS

SECRETARIA MUNICIPAL DE GOVERNO

MINUTA DE ANTEPROJETO DE LEI Nº _____ DE _____ DE 2019

atingir o ponto **P282**, de coordenadas **N 9.713.397,12m** e **E 578.111,63m**; deste segue com azimute de $217^{\circ}42'57''$ e distância de 29,52m, confrontando com terras de , até atingir o ponto **P283**, de coordenadas **N 9.713.373,77m** e **E 578.093,57m**; deste segue com azimute de $191^{\circ}12'23''$ e distância de 213,18m, confrontando com terras de , até atingir o ponto **P284**, de coordenadas **N 9.713.164,66m** e **E 578.052,14m**; deste segue com azimute de $197^{\circ}09'29''$ e distância de 104,43m, confrontando com terras de , até atingir o ponto **P285**, de coordenadas **N 9.713.064,88m** e **E 578.021,34m**; deste segue com azimute de $196^{\circ}46'29''$ e distância de 184,04m, confrontando com terras de , até atingir o ponto **P286**, de coordenadas **N 9.712.888,67m** e **E 577.968,22m**; deste segue com azimute de $194^{\circ}35'59''$ e distância de 80,07m, confrontando com terras de , até atingir o ponto **P287**, de coordenadas **N 9.712.811,18m** e **E 577.948,04m**; deste segue com azimute de $212^{\circ}55'32''$ e distância de 42,38m, confrontando com terras de , até atingir o ponto **P288**, de coordenadas **N 9.712.775,61m** e **E 577.925,00m**; deste segue com azimute de $247^{\circ}28'22''$ e distância de 59,95m, confrontando com terras de , até atingir o ponto **P289**, de coordenadas **N 9.712.752,64m** e **E 577.869,62m**; deste segue com azimute de $274^{\circ}07'53''$ e distância de 88,40m, confrontando com terras de , até atingir o ponto **P290**, de coordenadas **N 9.712.759,01m** e **E 577.781,45m**; deste segue com azimute de $288^{\circ}40'26''$ e distância de 76,25m, confrontando com terras de , até atingir o ponto **P291**, de coordenadas **N 9.712.783,42m** e **E 577.709,21m**; deste segue com azimute de $282^{\circ}37'26''$ e distância de 126,28m, confrontando com terras de , até atingir o ponto **P292**, de coordenadas **N 9.712.811,02m** e **E 577.585,99m**; deste segue com azimute de $245^{\circ}54'52''$ e distância de 44,22m, confrontando com terras de , até atingir o ponto **P293**, de coordenadas **N 9.712.792,98m** e **E 577.545,62m**; deste segue com azimute de $201^{\circ}41'55''$ e distância de 0,44m, confrontando com terras de , até atingir o ponto **P294**, de coordenadas **N 9.712.792,56m** e **E 577.545,45m**; deste segue com azimute de $245^{\circ}54'52''$ e distância de 1,20m, confrontando com terras de , até atingir o ponto **P295**, de coordenadas **N 9.712.792,07m** e **E 577.544,36m**; deste segue com azimute de $201^{\circ}41'51''$ e distância de 94,82m, confrontando com terras de , até atingir o ponto **P296**, de coordenadas **N 9.712.703,97m** e **E 577.509,30m**; deste segue com azimute de $161^{\circ}00'57''$ e distância de 143,69m, confrontando com terras de , até atingir o ponto **P297**, de coordenadas **N 9.712.568,10m** e **E 577.556,04m**; deste segue com azimute de $176^{\circ}18'21''$ e distância de 98,92m, confrontando com terras de , até atingir o ponto **P298**, de coordenadas **N 9.712.469,38m** e **E 577.562,42m**; deste segue com azimute de $145^{\circ}15'46''$ e distância de 180,84m, confrontando com terras de , até atingir o ponto **P299**, de coordenadas **N 9.712.320,77m** e **E 577.665,46m**; deste segue com azimute de $153^{\circ}25'03''$ e distância de 33,24m, confrontando com terras de , até atingir o ponto **P300**, de coordenadas **N 9.712.291,05m** e **E 577.680,33m**; deste segue com azimute de $178^{\circ}01'25''$ e distância de 61,60m, confrontando com terras de , até atingir o ponto **P301**, de coordenadas **N 9.712.229,48m** e **E 577.682,46m**; deste segue com azimute de $214^{\circ}57'06''$ e distância de 81,59m, confrontando com terras de , até atingir o ponto **P302**, de coordenadas **N 9.712.162,61m** e **E 577.635,72m**; deste segue com azimute de $178^{\circ}21'43''$ e distância de 37,17m, confrontando com terras de , até atingir o ponto **P303**, de coordenadas **N 9.712.125,46m** e **E 577.636,78m**; deste segue com azimute de $147^{\circ}51'18''$ e distância de 53,91m, confrontando com terras de , até atingir o ponto **P304**, de coordenadas **N 9.712.079,81m** e **E 577.665,46m**; deste segue com azimute de $136^{\circ}08'49''$ e distância de 73,60m, confrontando com terras de , até atingir o ponto **P305**, de coordenadas **N 9.712.026,74m** e **E 577.716,45m**; deste segue com azimute de $157^{\circ}17'25''$ e distância de 63,29m, confrontando com terras de , até atingir o ponto **P306**, de coordenadas **N 9.711.968,36m** e **E 577.740,88m**; deste segue com azimute de $180^{\circ}00'00''$ e distância de 27,16m, confrontando com terras de , até atingir o ponto **P307**, de coordenadas **N 9.711.941,20m** e **E 577.740,88m**; deste segue com azimute de $341^{\circ}33'06''$ e distância de 53,08m, confrontando com terras de , até atingir o ponto **P308**, de coordenadas **N 9.711.991,55m** e **E 577.724,09m**; deste segue com azimute de $325^{\circ}09'17''$ e distância de 59,50m, confrontando com terras de , até atingir o ponto **P309**, de coordenadas **N 9.712.040,38m** e **E 577.690,09m**; deste segue com azimute de $323^{\circ}49'14''$ e distância de 68,38m, confrontando com terras de , até atingir o ponto **P310**, de coordenadas **N 9.712.095,58m** e **E 577.649,72m**; deste segue com azimute de $327^{\circ}30'32''$ e distância de 41,53m, confrontando com terras de , até atingir o ponto **P311**, de coordenadas **N 9.712.130,61m** e **E 577.627,42m**; deste segue com azimute de $348^{\circ}40'53''$ e distância de 32,48m, confrontando com terras de , até atingir o ponto **P312**, de coordenadas **N 9.712.162,45m** e **E 577.621,04m**; deste segue com azimute de $36^{\circ}27'07''$ e distância de 55,43m, confrontando com terras de , até atingir o ponto **P313**, de coordenadas **N 9.712.207,03m** e **E 577.653,97m**; deste segue com azimute de $16^{\circ}56'24''$ e distância de 76,56m, confrontando com terras de , até atingir o ponto **P314**, de coordenadas **N 9.712.280,28m** e **E 577.676,28m**; deste segue com azimute de $336^{\circ}47'07''$ e distância de 40,43m, confrontando com terras de , até atingir o ponto **P315**, de coordenadas **N 9.712.317,43m** e **E 577.660,35m**; deste segue com azimute de $319^{\circ}52'38''$ e distância de 79,13m, confrontando com terras de , até atingir o ponto **P316**, de coordenadas **N 9.712.377,93m** e **E 577.609,36m**; deste segue com azimute de $323^{\circ}35'40''$ e distância de 8,73m, confrontando com terras de , até atingir o ponto **P317**, de coordenadas **N 9.712.384,96m** e **E 577.604,18m**; deste segue com azimute de $152^{\circ}48'39''$ e distância de 8,83m, confrontando com terras de , até atingir o ponto **P318**, de coordenadas **N 9.712.377,11m** e **E 577.608,21m**; deste segue com azimute de $139^{\circ}52'38''$



PREFEITURA DE SÃO LUÍS

SECRETARIA MUNICIPAL DE GOVERNO

MINUTA DE ANTEPROJETO DE LEI Nº _____ DE _____ DE 2019

e distância de 79,13m, confrontando com terras de , até atingir o ponto **P319**, de coordenadas **N 9.712.316,60m** e **E 577.659,20m**; deste segue com azimute de $156^{\circ}47'07''$ e distância de 40,43m, confrontando com terras de , até atingir o ponto **P320**, de coordenadas **N 9.712.279,45m** e **E 577.675,14m**; deste segue com azimute de $196^{\circ}56'24''$ e distância de 76,56m, confrontando com terras de , até atingir o ponto **P321**, de coordenadas **N 9.712.206,21m** e **E 577.652,83m**; deste segue com azimute de $216^{\circ}27'07''$ e distância de 55,43m, confrontando com terras de , até atingir o ponto **P322**, de coordenadas **N 9.712.161,62m** e **E 577.619,90m**; deste segue com azimute de $168^{\circ}40'53''$ e distância de 32,48m, confrontando com terras de , até atingir o ponto **P323**, de coordenadas **N 9.712.129,78m** e **E 577.626,27m**; deste segue com azimute de $147^{\circ}30'32''$ e distância de 41,53m, confrontando com terras de , até atingir o ponto **P324**, de coordenadas **N 9.712.094,75m** e **E 577.648,58m**; deste segue com azimute de $144^{\circ}26'29''$ e distância de 127,87m, confrontando com terras de , até atingir o ponto **P325**, de coordenadas **N 9.711.990,72m** e **E 577.722,94m**; deste segue com azimute de $161^{\circ}33'06''$ e distância de 26,30m, confrontando com terras de , até atingir o ponto **P326**, de coordenadas **N 9.711.965,78m** e **E 577.731,26m**; deste segue com azimute de $215^{\circ}11'19''$ e distância de 119,51m, confrontando com terras de , até atingir o ponto **P327**, de coordenadas **N 9.711.868,11m** e **E 577.662,39m**; deste segue com azimute de $7^{\circ}20'58''$ e distância de 16,59m, confrontando com terras de , até atingir o ponto **P328**, de coordenadas **N 9.711.884,56m** e **E 577.664,51m**; deste segue com azimute de $228^{\circ}38'23''$ e distância de 630,22m, confrontando com terras de , até atingir o ponto **P329**, de coordenadas **N 9.711.468,11m** e **E 577.191,48m**; deste segue com azimute de $208^{\circ}59'37''$ e distância de 503,26m, confrontando com terras de , até atingir o ponto **P330**, de coordenadas **N 9.711.027,93m** e **E 576.947,55m**; deste segue com azimute de $83^{\circ}39'36''$ e distância de 32,03m, confrontando com terras de , até atingir o ponto **P331**, de coordenadas **N 9.711.031,46m** e **E 576.979,39m**; deste segue com azimute de $90^{\circ}00'00''$ e distância de 16,73m, confrontando com terras de , até atingir o ponto **P332**, de coordenadas **N 9.711.031,46m** e **E 576.996,12m**; deste segue com azimute de $194^{\circ}28'13''$ e distância de 38,17m, confrontando com terras de , até atingir o ponto **P333**, de coordenadas **N 9.710.994,50m** e **E 576.986,58m**; deste segue com azimute de $254^{\circ}18'21''$ e distância de 71,06m, confrontando com terras de , até atingir o ponto **P334**, de coordenadas **N 9.710.975,28m** e **E 576.918,17m**; deste segue com azimute de $232^{\circ}18'21''$ e distância de 82,66m, confrontando com terras de , até atingir o ponto **P335**, de coordenadas **N 9.710.924,74m** e **E 576.852,76m**; deste segue com azimute de $210^{\circ}08'29''$ e distância de 99,08m, confrontando com terras de , até atingir o ponto **P336**, de coordenadas **N 9.710.839,06m** e **E 576.803,01m**; deste segue com azimute de $163^{\circ}52'07''$ e distância de 0,22m, confrontando com terras de , até atingir o ponto **P337**, de coordenadas **N 9.710.838,84m** e **E 576.803,07m**; deste segue com azimute de $34^{\circ}12'57''$ e distância de 0,26m, confrontando com terras de , até atingir o ponto **P338**, de coordenadas **N 9.710.839,06m** e **E 576.803,21m**; deste segue com azimute de $30^{\circ}08'29''$ e distância de 99,08m, confrontando com terras de , até atingir o ponto **P339**, de coordenadas **N 9.710.924,74m** e **E 576.852,96m**; deste segue com azimute de $52^{\circ}18'21''$ e distância de 82,66m, confrontando com terras de , até atingir o ponto **P340**, de coordenadas **N 9.710.975,28m** e **E 576.918,37m**; deste segue com azimute de $208^{\circ}59'37''$ e distância de 209,80m, confrontando com terras de , até atingir o ponto **P341**, de coordenadas **N 9.710.791,77m** e **E 576.816,68m**; deste segue com azimute de $163^{\circ}52'07''$ e distância de 7,63m, confrontando com terras de , até atingir o ponto **P342**, de coordenadas **N 9.710.784,45m** e **E 576.818,80m**; deste segue com azimute de $132^{\circ}02'50''$ e distância de 171,22m, confrontando com terras de , até atingir o ponto **P343**, de coordenadas **N 9.710.669,78m** e **E 576.945,95m**; deste segue com azimute de $52^{\circ}01'42''$ e distância de 182,44m, confrontando com terras de , até atingir o ponto **P344**, de coordenadas **N 9.710.782,03m** e **E 577.089,76m**; deste segue com azimute de $43^{\circ}23'38''$ e distância de 265,50m, confrontando com terras de , até atingir o ponto **P345**, de coordenadas **N 9.710.974,95m** e **E 577.272,17m**; deste segue com azimute de $6^{\circ}34'55''$ e distância de 91,81m, confrontando com terras de , até atingir o ponto **P346**, de coordenadas **N 9.711.066,15m** e **E 577.282,69m**; deste segue com azimute de $52^{\circ}35'41''$ e distância de 75,07m, confrontando com terras de , até atingir o ponto **P347**, de coordenadas **N 9.711.111,75m** e **E 577.342,32m**; deste segue com azimute de $82^{\circ}34'07''$ e distância de 81,36m, confrontando com terras de , até atingir o ponto **P348**, de coordenadas **N 9.711.122,28m** e **E 577.423,00m**; deste segue com azimute de $43^{\circ}04'35''$ e distância de 134,62m, confrontando com terras de , até atingir o ponto **P349**, de coordenadas **N 9.711.220,61m** e **E 577.514,94m**; deste segue com azimute de $138^{\circ}54'04''$ e distância de 416,26m, confrontando com terras de , até atingir o ponto **P350**, de coordenadas **N 9.710.906,93m** e **E 577.788,58m**; deste segue com azimute de $138^{\circ}53'56''$ e distância de 436,49m, confrontando com terras de , até atingir o ponto **P351**, de coordenadas **N 9.710.578,01m** e **E 578.075,52m**; deste segue com azimute de $90^{\circ}00'00''$ e distância de 64,31m, confrontando com terras de , até atingir o ponto **P352**, de coordenadas **N 9.710.578,01m** e **E 578.139,83m**; deste segue com azimute de $126^{\circ}18'20''$ e distância de 56,24m, confrontando com terras de , até atingir o ponto **P353**, de coordenadas **N 9.710.544,71m** e **E 578.185,16m**; deste segue com azimute de $230^{\circ}57'36''$ e distância de 290,19m, confrontando com terras de , até atingir o ponto **P354**, de coordenadas **N 9.710.361,93m** e **E 577.959,76m**; deste segue com azimute de $152^{\circ}31'32''$ e distância de 217,45m, confrontando com terras de , até atingir o ponto **P355**, de coordenadas **N 9.710.169,00m** e



PREFEITURA DE SÃO LUÍS

SECRETARIA MUNICIPAL DE GOVERNO

MINUTA DE ANTEPROJETO DE LEI Nº _____ DE _____ DE 2019

E **578.060,09m**; deste segue com azimute de $116^{\circ}33'54''$ e distância de 63,27m, confrontando com terras de , até atingir o ponto **P356**, de coordenadas **N 9.710.140,71m** e **E 578.116,68m**; deste segue com azimute de $148^{\circ}40'17''$ e distância de 69,26m, confrontando com terras de , até atingir o ponto **P357**, de coordenadas **N 9.710.081,54m** e **E 578.152,69m**; deste segue com azimute de $168^{\circ}57'00''$ e distância de 126,23m, confrontando com terras de , até atingir o ponto **P358**, de coordenadas **N 9.709.957,65m** e **E 578.176,89m**; deste segue com azimute de $244^{\circ}54'59''$ e distância de 143,03m, confrontando com terras de , até atingir o ponto **P359**, de coordenadas **N 9.709.897,01m** e **E 578.047,35m**; deste segue com azimute de $216^{\circ}26'40''$ e distância de 222,70m, confrontando com terras de , até atingir o ponto **P360**, de coordenadas **N 9.709.717,86m** e **E 577.915,05m**; deste segue com azimute de $234^{\circ}46'57''$ e distância de 229,41m, confrontando com terras de , até atingir o ponto **P361**, de coordenadas **N 9.709.585,57m** e **E 577.727,63m**; deste segue com azimute de $203^{\circ}05'49''$ e distância de 203,75m, confrontando com terras de , até atingir o ponto **P362**, de coordenadas **N 9.709.398,15m** e **E 577.647,70m**; deste segue com azimute de $175^{\circ}52'40''$ e distância de 306,73m, confrontando com terras de , até atingir o ponto **P363**, de coordenadas **N 9.709.092,21m** e **E 577.669,75m**; deste segue com azimute de $193^{\circ}27'05''$ e distância de 303,96m, confrontando com terras de , até atingir o ponto **P364**, de coordenadas **N 9.708.796,59m** e **E 577.599,04m**; deste segue com azimute de $188^{\circ}06'30''$ e distância de 68,81m, confrontando com terras de , até atingir o ponto **P365**, de coordenadas **N 9.708.728,46m** e **E 577.589,34m**; deste segue com azimute de $212^{\circ}54'19''$ e distância de 104,17m, confrontando com terras de , até atingir o ponto **P366**, de coordenadas **N 9.708.641,00m** e **E 577.532,75m**; deste segue com azimute de $118^{\circ}18'03''$ e distância de 113,94m, confrontando com terras de , até atingir o ponto **P367**, de coordenadas **N 9.708.586,98m** e **E 577.633,07m**; deste segue com azimute de $65^{\circ}02'57''$ e distância de 45,59m, confrontando com terras de , até atingir o ponto **P368**, de coordenadas **N 9.708.606,21m** e **E 577.674,40m**; deste segue com azimute de $157^{\circ}34'00''$ e distância de 679,64m, confrontando com terras de , até atingir o ponto **P369**, de coordenadas **N 9.707.978,00m** e **E 577.933,76m**; deste segue com azimute de $70^{\circ}14'56''$ e distância de 168,96m, confrontando com terras de , até atingir o ponto **P370**, de coordenadas **N 9.708.035,10m** e **E 578.092,77m**; deste segue com azimute de $348^{\circ}59'02''$ e distância de 4,00m, confrontando com terras de , até atingir o ponto **P371**, de coordenadas **N 9.708.039,02m** e **E 578.092,01m**; deste segue com azimute de $70^{\circ}14'48''$ e distância de 1,10m, confrontando com terras de , até atingir o ponto **P372**, de coordenadas **N 9.708.039,39m** e **E 578.093,05m**; deste segue com azimute de $354^{\circ}05'38''$ e distância de 275,80m, confrontando com terras de , até atingir o ponto **P373**, de coordenadas **N 9.708.313,73m** e **E 578.064,67m**; deste segue com azimute de $99^{\circ}46'06''$ e distância de 364,50m, confrontando com terras de , até atingir o ponto **P374**, de coordenadas **N 9.708.251,89m** e **E 578.423,88m**; deste segue com azimute de $349^{\circ}57'41''$ e distância de 11,02m, confrontando com terras de , até atingir o ponto **P375**, de coordenadas **N 9.708.262,74m** e **E 578.421,96m**; deste segue com azimute de $344^{\circ}32'06''$ e distância de 285,13m, confrontando com terras de , até atingir o ponto **P376**, de coordenadas **N 9.708.537,54m** e **E 578.345,93m**; deste segue com azimute de $56^{\circ}06'16''$ e distância de 375,73m, confrontando com terras de , até atingir o ponto **P377**, de coordenadas **N 9.708.747,08m** e **E 578.657,81m**; deste segue com azimute de $176^{\circ}32'43''$ e distância de 542,08m, confrontando com terras de , até atingir o ponto **P378**, de coordenadas **N 9.708.205,99m** e **E 578.690,48m**; deste segue com azimute de $177^{\circ}18'14''$ e distância de 416,14m, confrontando com terras de , até atingir o ponto **P379**, de coordenadas **N 9.707.790,31m** e **E 578.710,05m**; deste segue com azimute de $174^{\circ}52'18''$ e distância de 407,03m, confrontando com terras de , até atingir o ponto **P380**, de coordenadas **N 9.707.384,91m** e **E 578.746,43m**; deste segue com azimute de $117^{\circ}55'46''$ e distância de 146,54m, confrontando com terras de , até atingir o ponto **P381**, de coordenadas **N 9.707.316,27m** e **E 578.875,91m**; deste segue com azimute de $93^{\circ}41'29''$ e distância de 87,17m, confrontando com terras de , até atingir o ponto **P382**, de coordenadas **N 9.707.310,66m** e **E 578.962,90m**; deste segue com azimute de $187^{\circ}35'41''$ e distância de 42,47m, confrontando com terras de , até atingir o ponto **P383**, de coordenadas **N 9.707.268,57m** e **E 578.957,29m**; deste segue com azimute de $112^{\circ}37'11''$ e distância de 36,48m, confrontando com terras de , até atingir o ponto **P384**, de coordenadas **N 9.707.254,54m** e **E 578.990,96m**; deste segue com azimute de $80^{\circ}50'16''$ e distância de 88,12m, confrontando com terras de , até atingir o ponto **P385**, de coordenadas **N 9.707.268,57m** e **E 579.077,95m**; deste segue com azimute de $346^{\circ}27'53''$ e distância de 49,71m, confrontando com terras de , até atingir o ponto **P386**, de coordenadas **N 9.707.316,90m** e **E 579.066,32m**; deste segue com azimute de $84^{\circ}17'23''$ e distância de 167,29m, confrontando com terras de , até atingir o ponto **P387**, de coordenadas **N 9.707.333,54m** e **E 579.232,78m**; deste segue com azimute de $88^{\circ}32'49''$ e distância de 345,71m, confrontando com terras de , até atingir o ponto **P388**, de coordenadas **N 9.707.342,31m** e **E 579.578,38m**; deste segue com azimute de $21^{\circ}36'37''$ e distância de 324,59m, confrontando com terras de , até atingir o ponto **P389**, de coordenadas **N 9.707.644,08m** e **E 579.697,92m**; deste segue com azimute de $329^{\circ}50'06''$ e distância de 672,01m, confrontando com terras de , até atingir o ponto **P390**, de coordenadas **N 9.708.225,09m** e **E 579.360,24m**; deste segue com azimute de $9^{\circ}28'58''$ e distância de 645,37m, confrontando com terras de , até atingir o ponto **P391**, de coordenadas **N 9.708.861,64m** e **E 579.466,57m**; deste segue com azimute de $359^{\circ}54'26''$ e distância de 376,22m, confrontando com terras de , até



PREFEITURA DE SÃO LUÍS

SECRETARIA MUNICIPAL DE GOVERNO

MINUTA DE ANTEPROJETO DE LEI Nº _____ DE _____ DE 2019

atingir o ponto **P392**, de coordenadas **N 9.709.237,86m** e **E 579.465,96m**; deste segue com azimute de $114^{\circ}37'25''$ e distância de 131,26m, confrontando com terras de , até atingir o ponto **P393**, de coordenadas **N 9.709.183,17m** e **E 579.585,29m**; deste segue com azimute de $90^{\circ}00'00''$ e distância de 192,93m, confrontando com terras de , até atingir o ponto **P394**, de coordenadas **N 9.709.183,17m** e **E 579.778,22m**; deste segue com azimute de $100^{\circ}57'15''$ e distância de 174,05m, confrontando com terras de , até atingir o ponto **P395**, de coordenadas **N 9.709.150,09m** e **E 579.949,10m**; deste segue com azimute de $125^{\circ}32'16''$ e distância de 94,84m, confrontando com terras de , até atingir o ponto **P396**, de coordenadas **N 9.709.094,97m** e **E 580.026,28m**; deste segue com azimute de $50^{\circ}54'22''$ e distância de 113,64m, confrontando com terras de , até atingir o ponto **P397**, de coordenadas **N 9.709.166,63m** e **E 580.114,47m**; deste segue com azimute de $96^{\circ}20'03''$ e distância de 136,80m, confrontando com terras de , até atingir o ponto **P398**, de coordenadas **N 9.709.151,54m** e **E 580.250,44m**; deste segue com azimute de $98^{\circ}07'48''$ e distância de 107,66m, confrontando com terras de , até atingir o ponto **P399**, de coordenadas **N 9.709.136,31m** e **E 580.357,02m**; deste segue com azimute de $39^{\circ}48'20''$ e distância de 107,63m, confrontando com terras de , até atingir o ponto **P400**, de coordenadas **N 9.709.219,00m** e **E 580.425,92m**; deste segue com azimute de $54^{\circ}03'29''$ e distância de 136,17m, confrontando com terras de , até atingir o ponto **P401**, de coordenadas **N 9.709.298,92m** e **E 580.536,17m**; deste segue com azimute de $46^{\circ}38'11''$ e distância de 204,72m, confrontando com terras de , até atingir o ponto **P402**, de coordenadas **N 9.709.439,49m** e **E 580.685,00m**; deste segue com azimute de $36^{\circ}09'48''$ e distância de 160,43m, confrontando com terras de , até atingir o ponto **P403**, de coordenadas **N 9.709.569,01m** e **E 580.779,67m**; deste segue com azimute de $38^{\circ}27'13''$ e distância de 211,20m, confrontando com terras de , até atingir o ponto **P404**, de coordenadas **N 9.709.734,40m** e **E 580.911,01m**; deste segue com azimute de $21^{\circ}55'47''$ e distância de 228,78m, confrontando com terras de , até atingir o ponto **P405**, de coordenadas **N 9.709.946,62m** e **E 580.996,45m**; deste segue com azimute de $354^{\circ}24'35''$ e distância de 209,56m, confrontando com terras de , até atingir o ponto **P406**, de coordenadas **N 9.710.155,19m** e **E 580.976,03m**; deste segue com azimute de $7^{\circ}14'13''$ e distância de 162,05m, confrontando com terras de , até atingir o ponto **P407**, de coordenadas **N 9.710.315,95m** e **E 580.996,45m**; deste segue com azimute de $40^{\circ}36'05''$ e distância de 152,46m, confrontando com terras de , até atingir o ponto **P408**, de coordenadas **N 9.710.431,71m** e **E 581.095,67m**; deste segue com azimute de $64^{\circ}21'33''$ e distância de 152,86m, confrontando com terras de , até atingir o ponto **P409**, de coordenadas **N 9.710.497,86m** e **E 581.233,48m**; deste segue com azimute de $73^{\circ}04'20''$ e distância de 66,26m, confrontando com terras de , até atingir o ponto **P410**, de coordenadas **N 9.710.517,15m** e **E 581.296,87m**; deste segue com azimute de $115^{\circ}38'28''$ e distância de 76,43m, confrontando com terras de , até atingir o ponto **P411**, de coordenadas **N 9.710.484,08m** e **E 581.365,77m**; deste segue com azimute de $56^{\circ}00'13''$ e distância de 285,90m, confrontando com terras de , até atingir o ponto **P412**, de coordenadas **N 9.710.643,93m** e **E 581.602,80m**; deste segue com azimute de $43^{\circ}17'55''$ e distância de 393,85m, confrontando com terras de , até atingir o ponto **P413**, de coordenadas **N 9.710.930,58m** e **E 581.872,91m**; deste segue com azimute de $297^{\circ}03'09''$ e distância de 435,59m, confrontando com terras de , até atingir o ponto **P414**, de coordenadas **N 9.711.128,68m** e **E 581.484,98m**; deste segue com azimute de $16^{\circ}13'51''$ e distância de 3,26m, confrontando com terras de , até atingir o ponto **P415**, de coordenadas **N 9.711.131,81m** e **E 581.485,89m**; deste segue com azimute de $220^{\circ}47'28''$ e distância de 459,23m, confrontando com terras de , até atingir o ponto **P416**, de coordenadas **N 9.710.784,13m** e **E 581.185,87m**; deste segue com azimute de $236^{\circ}36'41''$ e distância de 190,62m, confrontando com terras de , até atingir o ponto **P417**, de coordenadas **N 9.710.679,23m** e **E 581.026,71m**; deste segue com azimute de $234^{\circ}37'31''$ e distância de 443,63m, confrontando com terras de , até atingir o ponto **P418**, de coordenadas **N 9.710.422,40m** e **E 580.664,98m**; deste segue com azimute de $213^{\circ}13'54''$ e distância de 125,41m, confrontando com terras de , até atingir o ponto **P419**, de coordenadas **N 9.710.317,50m** e **E 580.596,26m**; deste segue com azimute de $270^{\circ}00'00''$ e distância de 94,05m, confrontando com terras de , até atingir o ponto **P420**, de coordenadas **N 9.710.317,50m** e **E 580.502,21m**; deste segue com azimute de $332^{\circ}20'00''$ e distância de 56,63m, confrontando com terras de , até atingir o ponto **P421**, de coordenadas **N 9.710.367,66m** e **E 580.475,91m**; deste segue com azimute de $72^{\circ}43'46''$ e distância de 29,60m, confrontando com terras de , até atingir o ponto **P422**, de coordenadas **N 9.710.376,44m** e **E 580.504,18m**; deste segue com azimute de $47^{\circ}15'44''$ e distância de 70,88m, confrontando com terras de , até atingir o ponto **P423**, de coordenadas **N 9.710.424,54m** e **E 580.556,23m**; deste segue com azimute de $46^{\circ}38'29''$ e distância de 120,09m, confrontando com terras de , até atingir o ponto **P424**, de coordenadas **N 9.710.506,99m** e **E 580.643,55m**; deste segue com azimute de $45^{\circ}28'23''$ e distância de 122,47m, confrontando com terras de , até atingir o ponto **P425**, de coordenadas **N 9.710.592,87m** e **E 580.730,86m**; deste segue com azimute de $50^{\circ}59'42''$ e distância de 51,87m, confrontando com terras de , até atingir o ponto **P426**, de coordenadas **N 9.710.625,52m** e **E 580.771,17m**; deste segue com azimute de $42^{\circ}30'12''$ e distância de 37,27m, confrontando com terras de , até atingir o ponto **P427**, de coordenadas **N 9.710.653,00m** e **E 580.796,35m**; deste segue com azimute de $52^{\circ}29'58''$ e distância de 59,28m, confrontando com terras de , até atingir o ponto **P428**, de coordenadas **N 9.710.689,09m** e **E 580.843,38m**; deste segue com azimute de $45^{\circ}39'06''$ e



PREFEITURA DE SÃO LUÍS

SECRETARIA MUNICIPAL DE GOVERNO

MINUTA DE ANTEPROJETO DE LEI Nº _____ DE _____ DE 2019

distância de 105,66m, confrontando com terras de , até atingir o ponto **P429**, de coordenadas **N 9.710.762,95m** e **E 580.918,94m**; deste segue com azimute de 38°39'05" e distância de 72,55m, confrontando com terras de , até atingir o ponto **P430**, de coordenadas **N 9.710.819,60m** e **E 580.964,25m**; deste segue com azimute de 45°53'53" e distância de 88,85m, confrontando com terras de , até atingir o ponto **P431**, de coordenadas **N 9.710.881,44m** e **E 581.028,06m**; deste segue com azimute de 37°24'52" e distância de 99,43m, confrontando com terras de , até atingir o ponto **P432**, de coordenadas **N 9.710.960,41m** e **E 581.088,47m**; deste segue com azimute de 38°29'34" e distância de 129,42m, confrontando com terras de , até atingir o ponto **P433**, de coordenadas **N 9.711.061,71m** e **E 581.169,02m**; deste segue com azimute de 30°21'28" e distância de 114,41m, confrontando com terras de , até atingir o ponto **P434**, de coordenadas **N 9.711.160,43m** e **E 581.226,84m**; deste segue com azimute de 24°40'46" e distância de 96,30m, confrontando com terras de , até atingir o ponto **P435**, de coordenadas **N 9.711.247,93m** e **E 581.267,05m**; deste segue com azimute de 8°53'21" e distância de 53,81m, confrontando com terras de , até atingir o ponto **P436**, de coordenadas **N 9.711.301,09m** e **E 581.275,37m**; deste segue com azimute de 3°28'48" e distância de 80,73m, confrontando com terras de , até atingir o ponto **P437**, de coordenadas **N 9.711.381,67m** e **E 581.280,27m**; deste segue com azimute de 317°43'40" e distância de 90,20m, confrontando com terras de , até atingir o ponto **P438**, de coordenadas **N 9.711.448,42m** e **E 581.219,59m**; deste segue com azimute de 307°43'55" e distância de 79,02m, confrontando com terras de , até atingir o ponto **P439**, de coordenadas **N 9.711.496,78m** e **E 581.157,09m**; deste segue com azimute de 335°06'43" e distância de 65,94m, confrontando com terras de , até atingir o ponto **P440**, de coordenadas **N 9.711.556,59m** e **E 581.129,35m**; deste segue com azimute de 335°40'56" e distância de 92,67m, confrontando com terras de , até atingir o ponto **P441**, de coordenadas **N 9.711.641,04m** e **E 581.091,19m**; deste segue com azimute de 1°24'56" e distância de 86,89m, confrontando com terras de , até atingir o ponto **P442**, de coordenadas **N 9.711.727,90m** e **E 581.093,33m**; deste segue com azimute de 35°00'10" e distância de 83,89m, confrontando com terras de , até atingir o ponto **P443**, de coordenadas **N 9.711.796,62m** e **E 581.141,45m**; deste segue com azimute de 61°04'49" e distância de 116,49m, confrontando com terras de , até atingir o ponto **P444**, de coordenadas **N 9.711.852,95m** e **E 581.243,42m**; deste segue com azimute de 80°42'10" e distância de 103,39m, confrontando com terras de , até atingir o ponto **P445**, de coordenadas **N 9.711.869,66m** e **E 581.345,45m**; deste segue com azimute de 85°28'23" e distância de 112,50m, confrontando com terras de , até atingir o ponto **P446**, de coordenadas **N 9.711.878,54m** e **E 581.457,60m**; deste segue com azimute de 122°28'11" e distância de 99,57m, confrontando com terras de , até atingir o ponto **P447**, de coordenadas **N 9.711.825,08m** e **E 581.541,61m**; deste segue com azimute de 134°21'28" e distância de 63,40m, confrontando com terras de , até atingir o ponto **P448**, de coordenadas **N 9.711.780,76m** e **E 581.586,93m**; deste segue com azimute de 111°17'53" e distância de 23,40m, confrontando com terras de , até atingir o ponto **P449**, de coordenadas **N 9.711.772,26m** e **E 581.608,73m**; deste segue com azimute de 84°35'54" e distância de 18,51m, confrontando com terras de , até atingir o ponto **P450**, de coordenadas **N 9.711.774,00m** e **E 581.627,17m**; deste segue com azimute de 64°14'33" e distância de 34,25m, confrontando com terras de , até atingir o ponto **P451**, de coordenadas **N 9.711.788,89m** e **E 581.658,01m**; deste segue com azimute de 123°23'14" e distância de 123,36m, confrontando com terras de , até atingir o ponto **P452**, de coordenadas **N 9.711.721,00m** e **E 581.761,01m**; deste segue com azimute de 194°09'48" e distância de 3,09m, confrontando com terras de , até atingir o ponto **P453**, de coordenadas **N 9.711.718,00m** e **E 581.760,26m**; deste segue com azimute de 193°47'26" e distância de 151,44m, confrontando com terras de , até atingir o ponto **P454**, de coordenadas **N 9.711.570,92m** e **E 581.724,16m**; deste segue com azimute de 119°19'39" e distância de 401,40m, confrontando com terras de , até atingir o ponto **P455**, de coordenadas **N 9.711.374,32m** e **E 582.074,11m**; deste segue com azimute de 30°21'29" e distância de 447,18m, confrontando com terras de , até atingir o ponto **P456**, de coordenadas **N 9.711.760,18m** e **E 582.300,11m**; deste segue com azimute de 118°18'03" e distância de 162,78m, confrontando com terras de , até atingir o ponto **P457**, de coordenadas **N 9.711.683,01m** e **E 582.443,43m**; deste segue com azimute de 38°39'35" e distância de 35,30m, confrontando com terras de , até atingir o ponto **P458**, de coordenadas **N 9.711.710,57m** e **E 582.465,48m**; deste segue com azimute de 101°18'36" e distância de 42,16m, confrontando com terras de , até atingir o ponto **P459**, de coordenadas **N 9.711.702,30m** e **E 582.506,83m**; deste segue com azimute de 107°52'44" e distância de 89,78m, confrontando com terras de , até atingir o ponto **P460**, de coordenadas **N 9.711.674,74m** e **E 582.592,27m**; deste segue com azimute de 17°55'40" e distância de 98,49m, confrontando com terras de , até atingir o ponto **P461**, de coordenadas **N 9.711.768,45m** e **E 582.622,58m**; deste segue com azimute de 49°23'55" e distância de 177,87m, confrontando com terras de , até atingir o ponto **P462**, de coordenadas **N 9.711.884,21m** e **E 582.757,64m**; deste segue com azimute de 123°20'27" e distância de 250,74m, confrontando com terras de , até atingir o ponto **P463**, de coordenadas **N 9.711.746,40m** e **E 582.967,11m**; deste segue com azimute de 43°36'10" e distância de 159,86m, confrontando com terras de , até atingir o ponto **P464**, de coordenadas **N 9.711.862,16m** e **E 583.077,35m**; deste segue com azimute de 52°23'14" e distância de 142,60m, confrontando com terras de , até atingir o ponto **P465**, de coordenadas **N 9.711.949,19m** e **E**



PREFEITURA DE SÃO LUÍS

SECRETARIA MUNICIPAL DE GOVERNO

MINUTA DE ANTEPROJETO DE LEI Nº _____ DE _____ DE 2019

583.190,31m; deste segue com azimute de 123°13'54" e distância de 171,24m, confrontando com terras de , até atingir o ponto **P466**, de coordenadas **N 9.711.855,34m** e **E 583.333,55m**; deste segue com azimute de 47°54'23" e distância de 198,96m, confrontando com terras de , até atingir o ponto **P467**, de coordenadas **N 9.711.988,71m** e **E 583.481,19m**; deste segue com azimute de 120°39'02" e distância de 58,60m, confrontando com terras de , até atingir o ponto **P468**, de coordenadas **N 9.711.958,84m** e **E 583.531,60m**; deste segue com azimute de 11°46'44" e distância de 615,27m, confrontando com terras de , até atingir o ponto **P469**, de coordenadas **N 9.712.561,15m** e **E 583.657,20m**; deste segue com azimute de 265°25'51" e distância de 70,74m, confrontando com terras de , até atingir o ponto **P470**, de coordenadas **N 9.712.555,52m** e **E 583.586,69m**; deste segue com azimute de 249°17'37" e distância de 217,40m, confrontando com terras de , até atingir o ponto **P471**, de coordenadas **N 9.712.478,65m** e **E 583.383,33m**; deste segue com azimute de 219°24'17" e distância de 54,35m, confrontando com terras de , até atingir o ponto **P472**, de coordenadas **N 9.712.436,65m** e **E 583.348,83m**; deste segue com azimute de 19°04'02" e distância de 0,05m, confrontando com terras de , até atingir o ponto **P473**, de coordenadas **N 9.712.436,70m** e **E 583.348,84m**; deste segue com azimute de 30°09'31" e distância de 43,84m, confrontando com terras de , até atingir o ponto **P474**, de coordenadas **N 9.712.474,61m** e **E 583.370,87m**; deste segue com azimute de 4°34'37" e distância de 30,75m, confrontando com terras de , até atingir o ponto **P475**, de coordenadas **N 9.712.505,26m** e **E 583.373,32m**; deste segue com azimute de 325°24'32" e distância de 23,34m, confrontando com terras de , até atingir o ponto **P476**, de coordenadas **N 9.712.524,48m** e **E 583.360,07m**; deste segue com azimute de 312°49'09" e distância de 32,81m, confrontando com terras de , até atingir o ponto **P477**, de coordenadas **N 9.712.546,78m** e **E 583.336,00m**; deste segue com azimute de 312°41'23" e distância de 38,70m, confrontando com terras de , até atingir o ponto **P478**, de coordenadas **N 9.712.573,02m** e **E 583.307,56m**; deste segue com azimute de 314°32'35" e distância de 40,52m, confrontando com terras de , até atingir o ponto **P479**, de coordenadas **N 9.712.601,44m** e **E 583.278,67m**; deste segue com azimute de 313°13'05" e distância de 40,23m, confrontando com terras de , até atingir o ponto **P480**, de coordenadas **N 9.712.628,99m** e **E 583.249,35m**; deste segue com azimute de 320°04'50" e distância de 89,36m, confrontando com terras de , até atingir o ponto **P481**, de coordenadas **N 9.712.697,53m** e **E 583.192,01m**; deste segue com azimute de 333°58'09" e distância de 97,33m, confrontando com terras de , até atingir o ponto **P482**, de coordenadas **N 9.712.784,98m** e **E 583.149,30m**; deste segue com azimute de 265°33'40" e distância de 13,63m, confrontando com terras de , até atingir o ponto **P483**, de coordenadas **N 9.712.783,93m** e **E 583.135,72m**; deste segue com azimute de 256°58'49" e distância de 56,23m, confrontando com terras de , até atingir o ponto **P484**, de coordenadas **N 9.712.771,26m** e **E 583.080,93m**; deste segue com azimute de 292°10'13" e distância de 49,59m, confrontando com terras de , até atingir o ponto **P485**, de coordenadas **N 9.712.789,97m** e **E 583.035,01m**; deste segue com azimute de 22°10'13" e distância de 217,87m, confrontando com terras de , até atingir o ponto **P486**, de coordenadas **N 9.712.991,73m** e **E 583.117,23m**; deste segue com azimute de 355°27'18" e distância de 34,74m, confrontando com terras de , até atingir o ponto **P487**, de coordenadas **N 9.713.026,36m** e **E 583.114,48m**; deste segue com azimute de 355°27'18" e distância de 32,14m, confrontando com terras de , até atingir o ponto **P488**, de coordenadas **N 9.713.058,40m** e **E 583.111,93m**; deste segue com azimute de 346°51'26" e distância de 24,03m, confrontando com terras de , até atingir o ponto **P489**, de coordenadas **N 9.713.081,81m** e **E 583.106,46m**; deste segue com azimute de 316°55'27" e distância de 46,11m, confrontando com terras de , até atingir o ponto **P490**, de coordenadas **N 9.713.115,49m** e **E 583.074,97m**; deste segue com azimute de 314°44'47" e distância de 34,10m, confrontando com terras de , até atingir o ponto **P491**, de coordenadas **N 9.713.139,49m** e **E 583.050,75m**; deste segue com azimute de 314°44'47" e distância de 46,22m, confrontando com terras de , até atingir o ponto **P492**, de coordenadas **N 9.713.172,03m** e **E 583.017,93m**; deste segue com azimute de 314°31'52" e distância de 37,82m, confrontando com terras de , até atingir o ponto **P493**, de coordenadas **N 9.713.198,55m** e **E 582.990,97m**; deste segue com azimute de 313°12'22" e distância de 70,88m, confrontando com terras de , até atingir o ponto **P494**, de coordenadas **N 9.713.247,07m** e **E 582.939,31m**; deste segue com azimute de 305°17'33" e distância de 45,91m, confrontando com terras de , até atingir o ponto **P495**, de coordenadas **N 9.713.273,60m** e **E 582.901,83m**; deste segue com azimute de 320°36'41" e distância de 39,37m, confrontando com terras de , até atingir o ponto **P496**, de coordenadas **N 9.713.304,03m** e **E 582.876,85m**; deste segue com azimute de 340°55'49" e distância de 45,40m, confrontando com terras de , até atingir o ponto **P497**, de coordenadas **N 9.713.346,94m** e **E 582.862,02m**; deste segue com azimute de 357°52'39" e distância de 42,16m, confrontando com terras de , até atingir o ponto **P498**, de coordenadas **N 9.713.389,07m** e **E 582.860,46m**; deste segue com azimute de 13°50'16" e distância de 52,23m, confrontando com terras de , até atingir o ponto **P499**, de coordenadas **N 9.713.439,78m** e **E 582.872,95m**; deste segue com azimute de 21°03'02" e distância de 32,60m, confrontando com terras de , até atingir o ponto **P500**, de coordenadas **N 9.713.470,20m** e **E 582.884,66m**; deste segue com azimute de 40°59'29" e distância de 39,28m, confrontando com terras de , até atingir o ponto **P501**, de coordenadas **N 9.713.499,85m** e **E 582.910,42m**; deste segue com azimute de 57°32'48" e distância de 40,71m, confrontando com terras de , até



PREFEITURA DE SÃO LUÍS

SECRETARIA MUNICIPAL DE GOVERNO

MINUTA DE ANTEPROJETO DE LEI Nº _____ DE _____ DE 2019

atingir o ponto **P502**, de coordenadas **N 9.713.521,70m** e **E 582.944,77m**; deste segue com azimute de $75^{\circ}41'12''$ e distância de 30,51m, confrontando com terras de , até atingir o ponto **P503**, de coordenadas **N 9.713.529,24m** e **E 582.974,33m**; deste segue com azimute de $75^{\circ}41'12''$ e distância de 24,36m, confrontando com terras de , até atingir o ponto **P504**, de coordenadas **N 9.713.535,26m** e **E 582.997,94m**; deste segue com azimute de $75^{\circ}41'12''$ e distância de 20,87m, confrontando com terras de , até atingir o ponto **P505**, de coordenadas **N 9.713.540,42m** e **E 583.018,16m**; deste segue com azimute de $68^{\circ}26'32''$ e distância de 14,17m, confrontando com terras de , até atingir o ponto **P506**, de coordenadas **N 9.713.545,62m** e **E 583.031,34m**; deste segue com azimute de $68^{\circ}26'32''$ e distância de 21,93m, confrontando com terras de , até atingir o ponto **P507**, de coordenadas **N 9.713.553,68m** e **E 583.051,73m**; deste segue com azimute de $53^{\circ}50'16''$ e distância de 12,50m, confrontando com terras de , até atingir o ponto **P508**, de coordenadas **N 9.713.561,06m** e **E 583.061,82m**; deste segue com azimute de $53^{\circ}50'16''$ e distância de 21,50m, confrontando com terras de , até atingir o ponto **P509**, de coordenadas **N 9.713.573,74m** e **E 583.079,18m**; deste segue com azimute de $53^{\circ}50'16''$ e distância de 25,07m, confrontando com terras de , até atingir o ponto **P510**, de coordenadas **N 9.713.588,53m** e **E 583.099,42m**; deste segue com azimute de $46^{\circ}59'40''$ e distância de 32,03m, confrontando com terras de , até atingir o ponto **P511**, de coordenadas **N 9.713.610,38m** e **E 583.122,84m**; deste segue com azimute de $33^{\circ}30'15''$ e distância de 26,35m, confrontando com terras de , até atingir o ponto **P512**, de coordenadas **N 9.713.632,35m** e **E 583.137,38m**; deste segue com azimute de $33^{\circ}30'15''$ e distância de 19,23m, confrontando com terras de , até atingir o ponto **P513**, de coordenadas **N 9.713.648,38m** e **E 583.148,00m**; deste segue com azimute de $33^{\circ}30'15''$ e distância de 15,24m, confrontando com terras de , até atingir o ponto **P514**, de coordenadas **N 9.713.661,09m** e **E 583.156,41m**; deste segue com azimute de $42^{\circ}14'26''$ e distância de 56,91m, confrontando com terras de , até atingir o ponto **P515**, de coordenadas **N 9.713.703,22m** e **E 583.194,66m**; deste segue com azimute de $43^{\circ}04'41''$ e distância de 65,16m, confrontando com terras de , até atingir o ponto **P516**, de coordenadas **N 9.713.750,81m** e **E 583.239,16m**; deste segue com azimute de $27^{\circ}08'14''$ e distância de 35,94m, confrontando com terras de , até atingir o ponto **P517**, de coordenadas **N 9.713.782,80m** e **E 583.255,56m**; deste segue com azimute de $40^{\circ}25'06''$ e distância de 23,28m, confrontando com terras de , até atingir o ponto **P518**, de coordenadas **N 9.713.800,52m** e **E 583.270,65m**; deste segue com azimute de $56^{\circ}19'41''$ e distância de 33,77m, confrontando com terras de , até atingir o ponto **P519**, de coordenadas **N 9.713.819,24m** e **E 583.298,76m**; deste segue com azimute de $32^{\circ}17'36''$ e distância de 17,54m, confrontando com terras de , até atingir o ponto **P520**, de coordenadas **N 9.713.834,07m** e **E 583.308,12m**; deste segue com azimute de $7^{\circ}07'48''$ e distância de 18,87m, confrontando com terras de , até atingir o ponto **P521**, de coordenadas **N 9.713.852,79m** e **E 583.310,47m**; deste segue com azimute de $346^{\circ}25'14''$ e distância de 23,28m, confrontando com terras de , até atingir o ponto **P522**, de coordenadas **N 9.713.875,42m** e **E 583.305,00m**; deste segue com azimute de $336^{\circ}12'12''$ e distância de 50,31m, confrontando com terras de , até atingir o ponto **P523**, de coordenadas **N 9.713.921,45m** e **E 583.284,70m**; deste segue com azimute de $351^{\circ}27'49''$ e distância de 15,78m, confrontando com terras de , até atingir o ponto **P524**, de coordenadas **N 9.713.937,05m** e **E 583.282,36m**; deste segue com azimute de $14^{\circ}37'50''$ e distância de 18,55m, confrontando com terras de , até atingir o ponto **P525**, de coordenadas **N 9.713.954,99m** e **E 583.287,05m**; deste segue com azimute de $38^{\circ}10'35''$ e distância de 27,79m, confrontando com terras de , até atingir o ponto **P526**, de coordenadas **N 9.713.976,84m** e **E 583.304,22m**; deste segue com azimute de $61^{\circ}56'38''$ e distância de 26,54m, confrontando com terras de , até atingir o ponto **P527**, de coordenadas **N 9.713.989,32m** e **E 583.327,64m**; deste segue com azimute de $82^{\circ}21'16''$ e distância de 52,78m, confrontando com terras de , até atingir o ponto **P528**, de coordenadas **N 9.713.996,34m** e **E 583.379,95m**; deste segue com azimute de $88^{\circ}57'33''$ e distância de 42,95m, confrontando com terras de , até atingir o ponto **P529**, de coordenadas **N 9.713.997,12m** e **E 583.422,89m**; deste segue com azimute de $100^{\circ}52'42''$ e distância de 41,34m, confrontando com terras de , até atingir o ponto **P530**, de coordenadas **N 9.713.989,32m** e **E 583.463,49m**; deste segue com azimute de $98^{\circ}36'35''$ e distância de 26,06m, confrontando com terras de , até atingir o ponto **P531**, de coordenadas **N 9.713.985,42m** e **E 583.489,25m**; deste segue com azimute de $87^{\circ}40'41''$ e distância de 31,99m, confrontando com terras de , até atingir o ponto **P532**, de coordenadas **N 9.713.986,72m** e **E 583.521,22m**; deste segue com azimute de $62^{\circ}32'30''$ e distância de 38,45m, confrontando com terras de , até atingir o ponto **P533**, de coordenadas **N 9.714.004,45m** e **E 583.555,34m**; deste segue com azimute de $33^{\circ}25'33''$ e distância de 76,80m, confrontando com terras de , até atingir o ponto **P534**, de coordenadas **N 9.714.068,54m** e **E 583.597,64m**; deste segue com azimute de $35^{\circ}04'41''$ e distância de 94,99m, confrontando com terras de , até atingir o ponto **P535**, de coordenadas **N 9.714.146,28m** e **E 583.652,23m**; deste segue com azimute de $37^{\circ}45'57''$ e distância de 106,96m, confrontando com terras de , até atingir o ponto **P536**, de coordenadas **N 9.714.230,83m** e **E 583.717,74m**; deste segue com azimute de $48^{\circ}38'28''$ e distância de 76,36m, confrontando com terras de , até atingir o ponto **P537**, de coordenadas **N 9.714.281,29m** e **E 583.775,05m**; deste segue com azimute de $54^{\circ}56'41''$ e distância de 78,43m, confrontando com terras de , até atingir o ponto **P538**, de coordenadas **N 9.714.326,34m** e **E 583.839,26m**; deste segue com azimute de $51^{\circ}48'19''$ e



PREFEITURA DE SÃO LUÍS

SECRETARIA MUNICIPAL DE GOVERNO

MINUTA DE ANTEPROJETO DE LEI Nº _____ DE _____ DE 2019

distância de 81,53m, confrontando com terras de , até atingir o ponto **P539**, de coordenadas **N 9.714.376,76m** e **E 583.903,34m**; deste segue com azimute de 46°01'29" e distância de 30,86m, confrontando com terras de , até atingir o ponto **P540**, de coordenadas **N 9.714.398,18m** e **E 583.925,54m**; deste segue com azimute de 46°01'29" e distância de 24,14m, confrontando com terras de , até atingir o ponto **P541**, de coordenadas **N 9.714.414,94m** e **E 583.942,91m**; deste segue com azimute de 29°04'17" e distância de 56,17m, confrontando com terras de , até atingir o ponto **P542**, de coordenadas **N 9.714.464,04m** e **E 583.970,21m**; deste segue com azimute de 13°24'05" e distância de 58,88m, confrontando com terras de , até atingir o ponto **P543**, de coordenadas **N 9.714.521,32m** e **E 583.983,86m**; deste segue com azimute de 1°28'54" e distância de 110,71m, confrontando com terras de , até atingir o ponto **P544**, de coordenadas **N 9.714.631,98m** e **E 583.986,72m**; deste segue com azimute de 6°20'40" e distância de 49,86m, confrontando com terras de , até atingir o ponto **P545**, de coordenadas **N 9.714.681,54m** e **E 583.992,23m**; deste segue com azimute de 25°57'28" e distância de 56,12m, confrontando com terras de , até atingir o ponto **P546**, de coordenadas **N 9.714.732,00m** e **E 584.016,79m**; deste segue com azimute de 27°45'16" e distância de 178,76m, confrontando com terras de , até atingir o ponto **P547**, de coordenadas **N 9.714.890,20m** e **E 584.100,04m**; deste segue com azimute de 31°22'10" e distância de 140,00m, confrontando com terras de , até atingir o ponto **P548**, de coordenadas **N 9.715.009,73m** e **E 584.172,91m**; deste segue com azimute de 25°19'00" e distância de 82,98m, confrontando com terras de , até atingir o ponto **P549**, de coordenadas **N 9.715.084,74m** e **E 584.208,40m**; deste segue com azimute de 3°54'28" e distância de 0,07m, confrontando com terras de , até atingir o ponto **P550**, de coordenadas **N 9.715.084,81m** e **E 584.208,40m**; deste segue com azimute de 20°34'08" e distância de 46,48m, confrontando com terras de , até atingir o ponto **P551**, de coordenadas **N 9.715.128,33m** e **E 584.224,73m**; deste segue com azimute de 2°02'48" e distância de 38,21m, confrontando com terras de , até atingir o ponto **P552**, de coordenadas **N 9.715.166,51m** e **E 584.226,10m**; deste segue com azimute de 343°22'56" e distância de 80,45m, confrontando com terras de , até atingir o ponto **P553**, de coordenadas **N 9.715.243,60m** e **E 584.203,09m**; deste segue com azimute de 347°39'10" e distância de 90,07m, confrontando com terras de , até atingir o ponto **P554**, de coordenadas **N 9.715.331,58m** e **E 584.183,83m**; deste segue com azimute de 353°54'26" e distância de 102,86m, confrontando com terras de , até atingir o ponto **P555**, de coordenadas **N 9.715.433,86m** e **E 584.172,91m**; deste segue com azimute de 355°25'47" e distância de 239,36m, confrontando com terras de , até atingir o ponto **P556**, de coordenadas **N 9.715.672,46m** e **E 584.153,84m**; deste segue com azimute de 356°52'33" e distância de 75,12m, confrontando com terras de , até atingir o ponto **P557**, de coordenadas **N 9.715.747,46m** e **E 584.149,75m**; deste segue com azimute de 1°14'46" e distância de 125,50m, confrontando com terras de , até atingir o ponto **P558**, de coordenadas **N 9.715.872,93m** e **E 584.152,48m**; deste segue com azimute de 0°30'27" e distância de 154,11m, confrontando com terras de , até atingir o ponto **P559**, de coordenadas **N 9.716.027,04m** e **E 584.153,84m**; deste segue com azimute de 341°28'17" e distância de 0,23m, confrontando com terras de , até atingir o ponto **P560**, de coordenadas **N 9.716.027,26m** e **E 584.153,77m**; deste segue com azimute de 352°58'43" e distância de 89,04m, confrontando com terras de , até atingir o ponto **P561**, de coordenadas **N 9.716.115,63m** e **E 584.142,88m**; deste segue com azimute de 337°55'06" e distância de 54,45m, confrontando com terras de , até atingir o ponto **P562**, de coordenadas **N 9.716.166,09m** e **E 584.122,41m**; deste segue com azimute de 331°32'13" e distância de 66,24m, confrontando com terras de , até atingir o ponto **P563**, de coordenadas **N 9.716.224,33m** e **E 584.090,84m**; deste segue com azimute de 320°53'13" e distância de 56,25m, confrontando com terras de , até atingir o ponto **P564**, de coordenadas **N 9.716.267,97m** e **E 584.055,36m**; deste segue com azimute de 328°16'02" e distância de 142,71m, confrontando com terras de , até atingir o ponto **P565**, de coordenadas **N 9.716.389,34m** e **E 583.980,30m**; deste segue com azimute de 329°45'40" e distância de 162,59m, confrontando com terras de , até atingir o ponto **P566**, de coordenadas **N 9.716.529,81m** e **E 583.898,42m**; deste segue com azimute de 332°55'59" e distância de 189,23m, confrontando com terras de , até atingir o ponto **P567**, de coordenadas **N 9.716.698,32m** e **E 583.812,31m**; deste segue com azimute de 332°48'49" e distância de 173,25m, confrontando com terras de , até atingir o ponto **P568**, de coordenadas **N 9.716.852,42m** e **E 583.733,16m**; deste segue com azimute de 327°53'23" e distância de 94,99m, confrontando com terras de , até atingir o ponto **P569**, de coordenadas **N 9.716.932,89m** e **E 583.682,66m**; deste segue com azimute de 326°07'02" e distância de 96,07m, confrontando com terras de , até atingir o ponto **P570**, de coordenadas **N 9.717.012,65m** e **E 583.629,10m**; deste segue com azimute de 329°35'03" e distância de 118,61m, confrontando com terras de , até atingir o ponto **P01**, de coordenadas **N 9.717.114,93m** e **E 583.569,06m**, onde teve início a descrição deste perímetro.



PREFEITURA DE SÃO LUÍS

SECRETARIA MUNICIPAL DE GOVERNO

MINUTA DE ANTEPROJETO DE LEI Nº _____ DE _____ DE 2019

b.2 Limites de Área Urbana

ÁREA URBANA – PARTE 01

Município: SÃO LUÍS U.F: MA - BR

Área (ha): 34.254,0209 ha

Perímetro (m): 345,298.18 m

LIMITES e CONFRONTANTES: Inicia-se a descrição deste perímetro no ponto **P01**, de coordenadas UTM N=9.720.695,06m e E=577.038,75m referidas ao MC 45° WGr. Sistema Geocêntrico SIRGAS 2000; deste segue com azimute de 222°20'12" e distância de 54,45m, confrontando com terras de , até atingir o ponto **P02**, de coordenadas N 9.720.654,81m e E 577.002,08m; deste segue com azimute de 222°20'12" e distância de 10,89m, confrontando com terras de , até atingir o ponto **P03**, de coordenadas N 9.720.646,76m e E 576.994,74m; deste segue com azimute de 207°48'13" e distância de 26,21m, confrontando com terras de , até atingir o ponto **P04**, de coordenadas N 9.720.623,58m e E 576.982,52m; deste segue com azimute de 207°48'13" e distância de 6,81m, confrontando com terras de , até atingir o ponto **P05**, de coordenadas N 9.720.617,56m e E 576.979,34m; deste segue com azimute de 214°28'05" e distância de 12,01m, confrontando com terras de , até atingir o ponto **P06**, de coordenadas N 9.720.607,66m e E 576.972,55m; deste segue com azimute de 214°28'05" e distância de 14,04m, confrontando com terras de , até atingir o ponto **P07**, de coordenadas N 9.720.596,09m e E 576.964,60m; deste segue com azimute de 202°42'58" e distância de 3,64m, confrontando com terras de , até atingir o ponto **P08**, de coordenadas N 9.720.592,73m e E 576.963,20m; deste segue com azimute de 202°42'58" e distância de 9,53m, confrontando com terras de , até atingir o ponto **P09**, de coordenadas N 9.720.583,94m e E 576.959,52m; deste segue com azimute de 293°48'21" e distância de 1,63m, confrontando com terras de , até atingir o ponto **P10**, de coordenadas N 9.720.584,60m e E 576.958,03m; deste segue com azimute de 263°29'24" e distância de 2,50m, confrontando com terras de , até atingir o ponto **P11**, de coordenadas N 9.720.584,32m e E 576.955,54m; deste segue com azimute de 245°08'53" e distância de 3,89m, confrontando com terras de , até atingir o ponto **P12**, de coordenadas N 9.720.582,68m e E 576.952,02m; deste segue com azimute de 224°48'41" e distância de 9,08m, confrontando com terras de , até atingir o ponto **P13**, de coordenadas N 9.720.576,24m e E 576.945,61m; deste segue com azimute de 219°49'26" e distância de 5,57m, confrontando com terras de , até atingir o ponto **P14**, de coordenadas N 9.720.571,96m e E 576.942,05m; deste segue com azimute de 189°45'36" e distância de 2,02m, confrontando com terras de , até atingir o ponto **P15**, de coordenadas N 9.720.569,97m e E 576.941,71m; deste segue com azimute de 158°28'09" e distância de 12,61m, confrontando com terras de , até atingir o ponto **P16**, de coordenadas N 9.720.558,23m e E 576.946,34m; deste segue com azimute de 135°27'21" e distância de 2,51m, confrontando com terras de , até atingir o ponto **P17**, de coordenadas N 9.720.556,44m e E 576.948,10m; deste segue com azimute de 201°58'56" e distância de 34,65m, confrontando com terras de , até atingir o ponto **P18**, de coordenadas N 9.720.524,31m e E 576.935,13m; deste segue com azimute de 201°34'58" e distância de 15,33m, confrontando com terras de , até atingir o ponto **P19**, de coordenadas N 9.720.510,06m e E 576.929,49m; deste segue com azimute de 246°41'24" e distância de 16,48m, confrontando com terras de , até atingir o ponto **P20**, de coordenadas N 9.720.503,54m e E 576.914,35m; deste segue com azimute de 197°35'34" e distância de 27,10m, confrontando com terras de , até atingir o ponto **P21**, de coordenadas N 9.720.477,71m e E 576.906,16m; deste segue com azimute de 150°41'24" e distância de 41,18m, confrontando com terras de , até atingir o ponto **P22**, de coordenadas N 9.720.441,80m e E 576.926,32m; deste segue com azimute de 145°24'27" e distância de 44,39m, confrontando com terras de , até atingir o ponto **P23**, de coordenadas N 9.720.405,26m e E 576.951,53m; deste segue com azimute de 146°32'48" e distância de 41,04m, confrontando com terras de , até atingir o ponto **P24**, de coordenadas N 9.720.371,02m e E 576.974,15m; deste segue com azimute de 209°46'17" e distância de 9,80m, confrontando com terras de , até atingir o ponto **P25**, de coordenadas N 9.720.362,52m e E 576.969,28m; deste segue com azimute de 209°46'17" e distância de 13,13m, confrontando com terras de , até atingir o ponto **P26**, de coordenadas N 9.720.351,12m e E 576.962,76m; deste segue com azimute de 221°18'27" e distância de 24,14m, confrontando com terras de , até atingir o ponto **P27**, de coordenadas N 9.720.332,98m e E 576.946,82m; deste segue com azimute de 222°44'27" e distância de 32,58m, confrontando com terras de , até atingir o ponto **P28**, de coordenadas N 9.720.309,06m e E 576.924,72m; deste segue com azimute de 220°03'39" e distância de 40,08m, confrontando com terras de , até atingir o ponto **P29**, de coordenadas N 9.720.278,38m e E 576.898,92m; deste segue com azimute de 184°34'43" e distância de 30,77m, confrontando com terras de , até atingir o ponto **P30**, de coordenadas N 9.720.247,71m e E 576.896,47m; deste segue com azimute de 147°03'59" e distância de 8,23m,



PREFEITURA DE SÃO LUÍS

SECRETARIA MUNICIPAL DE GOVERNO

MINUTA DE ANTEPROJETO DE LEI Nº _____ DE _____ DE 2019

confrontando com terras de , até atingir o ponto **P31**, de coordenadas **N 9.720.240,81m** e **E 576.900,94m**; deste segue com azimute de $198^{\circ}58'12''$ e distância de 3,31m, confrontando com terras de , até atingir o ponto **P32**, de coordenadas **N 9.720.237,68m** e **E 576.899,86m**; deste segue com azimute de $183^{\circ}26'01''$ e distância de 8,22m, confrontando com terras de , até atingir o ponto **P33**, de coordenadas **N 9.720.229,47m** e **E 576.899,37m**; deste segue com azimute de $183^{\circ}26'01''$ e distância de 23,34m, confrontando com terras de , até atingir o ponto **P34**, de coordenadas **N 9.720.206,18m** e **E 576.897,97m**; deste segue com azimute de $179^{\circ}15'56''$ e distância de 49,14m, confrontando com terras de , até atingir o ponto **P35**, de coordenadas **N 9.720.157,03m** e **E 576.898,60m**; deste segue com azimute de $177^{\circ}27'17''$ e distância de 28,38m, confrontando com terras de , até atingir o ponto **P36**, de coordenadas **N 9.720.128,68m** e **E 576.899,86m**; deste segue com azimute de $175^{\circ}24'00''$ e distância de 54,99m, confrontando com terras de , até atingir o ponto **P37**, de coordenadas **N 9.720.073,87m** e **E 576.904,27m**; deste segue com azimute de $178^{\circ}46'04''$ e distância de 58,60m, confrontando com terras de , até atingir o ponto **P38**, de coordenadas **N 9.720.015,28m** e **E 576.905,53m**; deste segue com azimute de $169^{\circ}12'57''$ e distância de 53,87m, confrontando com terras de , até atingir o ponto **P39**, de coordenadas **N 9.719.962,36m** e **E 576.915,61m**; deste segue com azimute de $166^{\circ}09'34''$ e distância de 0,80m, confrontando com terras de , até atingir o ponto **P40**, de coordenadas **N 9.719.961,58m** e **E 576.915,81m**; deste segue com azimute de $166^{\circ}09'34''$ e distância de 43,97m, confrontando com terras de , até atingir o ponto **P41**, de coordenadas **N 9.719.918,89m** e **E 576.926,32m**; deste segue com azimute de $158^{\circ}23'06''$ e distância de 11,93m, confrontando com terras de , até atingir o ponto **P42**, de coordenadas **N 9.719.907,80m** e **E 576.930,72m**; deste segue com azimute de $158^{\circ}23'06''$ e distância de 23,99m, confrontando com terras de , até atingir o ponto **P43**, de coordenadas **N 9.719.885,50m** e **E 576.939,55m**; deste segue com azimute de $156^{\circ}48'05''$ e distância de 100,76m, confrontando com terras de , até atingir o ponto **P44**, de coordenadas **N 9.719.792,89m** e **E 576.979,25m**; deste segue com azimute de $108^{\circ}26'03''$ e distância de 13,95m, confrontando com terras de , até atingir o ponto **P45**, de coordenadas **N 9.719.788,48m** e **E 576.992,48m**; deste segue com azimute de $140^{\circ}45'39''$ e distância de 19,05m, confrontando com terras de , até atingir o ponto **P46**, de coordenadas **N 9.719.773,72m** e **E 577.004,53m**; deste segue com azimute de $102^{\circ}10'57''$ e distância de 13,23m, confrontando com terras de , até atingir o ponto **P47**, de coordenadas **N 9.719.770,93m** e **E 577.017,46m**; deste segue com azimute de $129^{\circ}22'14''$ e distância de 3,86m, confrontando com terras de , até atingir o ponto **P48**, de coordenadas **N 9.719.768,48m** e **E 577.020,45m**; deste segue com azimute de $286^{\circ}56'26''$ e distância de 4,31m, confrontando com terras de , até atingir o ponto **P49**, de coordenadas **N 9.719.769,74m** e **E 577.016,32m**; deste segue com azimute de $240^{\circ}48'09''$ e distância de 5,83m, confrontando com terras de , até atingir o ponto **P50**, de coordenadas **N 9.719.766,90m** e **E 577.011,23m**; deste segue com azimute de $240^{\circ}48'09''$ e distância de 11,30m, confrontando com terras de , até atingir o ponto **P51**, de coordenadas **N 9.719.761,38m** e **E 577.001,37m**; deste segue com azimute de $184^{\circ}53'57''$ e distância de 15,45m, confrontando com terras de , até atingir o ponto **P52**, de coordenadas **N 9.719.745,99m** e **E 577.000,05m**; deste segue com azimute de $130^{\circ}36'05''$ e distância de 12,16m, confrontando com terras de , até atingir o ponto **P53**, de coordenadas **N 9.719.738,07m** e **E 577.009,28m**; deste segue com azimute de $264^{\circ}17'22''$ e distância de 8,84m, confrontando com terras de , até atingir o ponto **P54**, de coordenadas **N 9.719.737,19m** e **E 577.000,49m**; deste segue com azimute de $212^{\circ}44'07''$ e distância de 14,64m, confrontando com terras de , até atingir o ponto **P55**, de coordenadas **N 9.719.724,88m** e **E 576.992,57m**; deste segue com azimute de $198^{\circ}26'06''$ e distância de 11,13m, confrontando com terras de , até atingir o ponto **P56**, de coordenadas **N 9.719.714,32m** e **E 576.989,05m**; deste segue com azimute de $203^{\circ}29'55''$ e distância de 22,06m, confrontando com terras de , até atingir o ponto **P57**, de coordenadas **N 9.719.694,09m** e **E 576.980,26m**; deste segue com azimute de $97^{\circ}07'30''$ e distância de 17,73m, confrontando com terras de , até atingir o ponto **P58**, de coordenadas **N 9.719.691,89m** e **E 576.997,85m**; deste segue com azimute de $177^{\circ}12'26''$ e distância de 18,05m, confrontando com terras de , até atingir o ponto **P59**, de coordenadas **N 9.719.673,86m** e **E 576.998,73m**; deste segue com azimute de $64^{\circ}47'56''$ e distância de 8,26m, confrontando com terras de , até atingir o ponto **P60**, de coordenadas **N 9.719.677,38m** e **E 577.006,20m**; deste segue com azimute de $120^{\circ}57'50''$ e distância de 7,69m, confrontando com terras de , até atingir o ponto **P61**, de coordenadas **N 9.719.673,42m** e **E 577.012,80m**; deste segue com azimute de $181^{\circ}54'33''$ e distância de 13,20m, confrontando com terras de , até atingir o ponto **P62**, de coordenadas **N 9.719.660,23m** e **E 577.012,36m**; deste segue com azimute de $90^{\circ}00'00''$ e distância de 5,28m, confrontando com terras de , até atingir o ponto **P63**, de coordenadas **N 9.719.660,23m** e **E 577.017,64m**; deste segue com azimute de $208^{\circ}18'03''$ e distância de 6,49m, confrontando com terras de , até atingir o ponto **P64**, de coordenadas **N 9.719.654,51m** e **E 577.014,56m**; deste segue com azimute de $275^{\circ}00'47''$ e distância de 25,17m, confrontando com terras de , até atingir o ponto **P65**, de coordenadas **N 9.719.656,71m** e **E 576.989,49m**; deste segue com azimute de $183^{\circ}10'47''$ e distância de 15,86m, confrontando com terras de , até atingir o ponto **P66**, de coordenadas **N 9.719.640,87m** e **E 576.988,61m**; deste segue com azimute de $133^{\circ}59'42''$ e distância de 35,46m, confrontando com terras de , até atingir o ponto **P67**, de coordenadas **N 9.719.616,24m** e **E 577.014,12m**; deste



PREFEITURA DE SÃO LUÍS

SECRETARIA MUNICIPAL DE GOVERNO

MINUTA DE ANTEPROJETO DE LEI Nº _____ DE _____ DE 2019

segue com azimute de $96^{\circ}04'21''$ e distância de 20,79m, confrontando com terras de , até atingir o ponto **P68**, de coordenadas **N 9.719.614,05m** e **E 577.034,79m**; deste segue com azimute de $178^{\circ}36'10''$ e distância de 18,04m, confrontando com terras de , até atingir o ponto **P69**, de coordenadas **N 9.719.596,01m** e **E 577.035,23m**; deste segue com azimute de $178^{\circ}18'55''$ e distância de 14,96m, confrontando com terras de , até atingir o ponto **P70**, de coordenadas **N 9.719.581,06m** e **E 577.035,67m**; deste segue com azimute de $195^{\circ}31'27''$ e distância de 24,65m, confrontando com terras de , até atingir o ponto **P71**, de coordenadas **N 9.719.557,31m** e **E 577.029,08m**; deste segue com azimute de $121^{\circ}13'06''$ e distância de 16,97m, confrontando com terras de , até atingir o ponto **P72**, de coordenadas **N 9.719.548,51m** e **E 577.043,59m**; deste segue com azimute de $48^{\circ}56'43''$ e distância de 18,08m, confrontando com terras de , até atingir o ponto **P73**, de coordenadas **N 9.719.560,39m** e **E 577.057,22m**; deste segue com azimute de $141^{\circ}50'34''$ e distância de 15,66m, confrontando com terras de , até atingir o ponto **P74**, de coordenadas **N 9.719.548,07m** e **E 577.066,90m**; deste segue com azimute de $84^{\circ}52'58''$ e distância de 34,84m, confrontando com terras de , até atingir o ponto **P75**, de coordenadas **N 9.719.551,18m** e **E 577.101,60m**; deste segue com azimute de $84^{\circ}52'58''$ e distância de 24,33m, confrontando com terras de , até atingir o ponto **P76**, de coordenadas **N 9.719.553,35m** e **E 577.125,83m**; deste segue com azimute de $120^{\circ}06'49''$ e distância de 25,42m, confrontando com terras de , até atingir o ponto **P77**, de coordenadas **N 9.719.540,60m** e **E 577.147,82m**; deste segue com azimute de $154^{\circ}05'37''$ e distância de 34,23m, confrontando com terras de , até atingir o ponto **P78**, de coordenadas **N 9.719.509,81m** e **E 577.162,78m**; deste segue com azimute de $140^{\circ}11'40''$ e distância de 24,05m, confrontando com terras de , até atingir o ponto **P79**, de coordenadas **N 9.719.491,34m** e **E 577.178,17m**; deste segue com azimute de $98^{\circ}12'26''$ e distância de 46,21m, confrontando com terras de , até atingir o ponto **P80**, de coordenadas **N 9.719.484,74m** e **E 577.223,91m**; deste segue com azimute de $112^{\circ}50'01''$ e distância de 18,13m, confrontando com terras de , até atingir o ponto **P81**, de coordenadas **N 9.719.477,70m** e **E 577.240,63m**; deste segue com azimute de $35^{\circ}45'14''$ e distância de 19,19m, confrontando com terras de , até atingir o ponto **P82**, de coordenadas **N 9.719.493,27m** e **E 577.251,84m**; deste segue com azimute de $139^{\circ}22'04''$ e distância de 13,93m, confrontando com terras de , até atingir o ponto **P83**, de coordenadas **N 9.719.482,70m** e **E 577.260,91m**; deste segue com azimute de $196^{\circ}12'22''$ e distância de 19,40m, confrontando com terras de , até atingir o ponto **P84**, de coordenadas **N 9.719.464,07m** e **E 577.255,49m**; deste segue com azimute de $245^{\circ}43'09''$ e distância de 19,62m, confrontando com terras de , até atingir o ponto **P85**, de coordenadas **N 9.719.456,00m** e **E 577.237,60m**; deste segue com azimute de $209^{\circ}34'01''$ e distância de 0,52m, confrontando com terras de , até atingir o ponto **P86**, de coordenadas **N 9.719.455,55m** e **E 577.237,35m**; deste segue com azimute de $245^{\circ}43'10''$ e distância de 1,10m, confrontando com terras de , até atingir o ponto **P87**, de coordenadas **N 9.719.455,10m** e **E 577.236,34m**; deste segue com azimute de $209^{\circ}33'55''$ e distância de 21,16m, confrontando com terras de , até atingir o ponto **P88**, de coordenadas **N 9.719.436,70m** e **E 577.225,90m**; deste segue com azimute de $163^{\circ}47'38''$ e distância de 19,80m, confrontando com terras de , até atingir o ponto **P89**, de coordenadas **N 9.719.417,68m** e **E 577.231,43m**; deste segue com azimute de $114^{\circ}04'46''$ e distância de 25,56m, confrontando com terras de , até atingir o ponto **P90**, de coordenadas **N 9.719.407,25m** e **E 577.254,77m**; deste segue com azimute de $151^{\circ}34'16''$ e distância de 14,19m, confrontando com terras de , até atingir o ponto **P91**, de coordenadas **N 9.719.394,77m** e **E 577.261,52m**; deste segue com azimute de $160^{\circ}32'25''$ e distância de 11,06m, confrontando com terras de , até atingir o ponto **P92**, de coordenadas **N 9.719.384,34m** e **E 577.265,21m**; deste segue com azimute de $176^{\circ}25'13''$ e distância de 9,33m, confrontando com terras de , até atingir o ponto **P93**, de coordenadas **N 9.719.375,03m** e **E 577.265,79m**; deste segue com azimute de $252^{\circ}49'08''$ e distância de 25,64m, confrontando com terras de , até atingir o ponto **P94**, de coordenadas **N 9.719.367,45m** e **E 577.241,29m**; deste segue com azimute de $279^{\circ}59'51''$ e distância de 21,20m, confrontando com terras de , até atingir o ponto **P95**, de coordenadas **N 9.719.371,13m** e **E 577.220,41m**; deste segue com azimute de $240^{\circ}40'09''$ e distância de 22,54m, confrontando com terras de , até atingir o ponto **P96**, de coordenadas **N 9.719.360,09m** e **E 577.200,76m**; deste segue com azimute de $198^{\circ}59'16''$ e distância de 0,25m, confrontando com terras de , até atingir o ponto **P97**, de coordenadas **N 9.719.359,85m** e **E 577.200,67m**; deste segue com azimute de $240^{\circ}40'04''$ e distância de 1,35m, confrontando com terras de , até atingir o ponto **P98**, de coordenadas **N 9.719.359,19m** e **E 577.199,50m**; deste segue com azimute de $198^{\circ}59'23''$ e distância de 20,76m, confrontando com terras de , até atingir o ponto **P99**, de coordenadas **N 9.719.339,56m** e **E 577.192,74m**; deste segue com azimute de $194^{\circ}41'29''$ e distância de 26,64m, confrontando com terras de , até atingir o ponto **P100**, de coordenadas **N 9.719.313,79m** e **E 577.185,99m**; deste segue com azimute de $229^{\circ}34'06''$ e distância de 27,43m, confrontando com terras de , até atingir o ponto **P101**, de coordenadas **N 9.719.296,00m** e **E 577.165,11m**; deste segue com azimute de $230^{\circ}49'25''$ e distância de 30,10m, confrontando com terras de , até atingir o ponto **P102**, de coordenadas **N 9.719.276,99m** e **E 577.141,77m**; deste segue com azimute de $185^{\circ}54'44''$ e distância de 17,89m, confrontando com terras de , até atingir o ponto **P103**, de coordenadas **N 9.719.259,20m** e **E 577.139,93m**; deste segue com azimute de $148^{\circ}38'38''$ e distância de 16,52m, confrontando com terras de , até atingir o ponto **P104**, de



PREFEITURA DE SÃO LUÍS

SECRETARIA MUNICIPAL DE GOVERNO

MINUTA DE ANTEPROJETO DE LEI Nº _____ DE _____ DE 2019

coordenadas N 9.719.245,09m e E 577.148,52m; deste segue com azimute de 160°48'04" e distância de 14,94m, confrontando com terras de , até atingir o ponto **P105**, de coordenadas N 9.719.230,98m e E 577.153,44m; deste segue com azimute de 206°49'35" e distância de 27,18m, confrontando com terras de , até atingir o ponto **P106**, de coordenadas N 9.719.206,73m e E 577.141,17m; deste segue com azimute de 218°11'14" e distância de 10,93m, confrontando com terras de , até atingir o ponto **P107**, de coordenadas N 9.719.198,14m e E 577.134,42m; deste segue com azimute de 186°20'49" e distância de 38,89m, confrontando com terras de , até atingir o ponto **P108**, de coordenadas N 9.719.159,49m e E 577.130,12m; deste segue com azimute de 153°24'36" e distância de 21,95m, confrontando com terras de , até atingir o ponto **P109**, de coordenadas N 9.719.139,86m e E 577.139,94m; deste segue com azimute de 101°52'34" e distância de 23,85m, confrontando com terras de , até atingir o ponto **P110**, de coordenadas N 9.719.134,95m e E 577.163,28m; deste segue com azimute de 144°25'56" e distância de 21,12m, confrontando com terras de , até atingir o ponto **P111**, de coordenadas N 9.719.117,78m e E 577.175,56m; deste segue com azimute de 160°53'14" e distância de 16,88m, confrontando com terras de , até atingir o ponto **P112**, de coordenadas N 9.719.101,83m e E 577.181,09m; deste segue com azimute de 208°26'29" e distância de 21,87m, confrontando com terras de , até atingir o ponto **P113**, de coordenadas N 9.719.082,60m e E 577.170,67m; deste segue com azimute de 175°54'43" e distância de 8,61m, confrontando com terras de , até atingir o ponto **P114**, de coordenadas N 9.719.074,01m e E 577.171,29m; deste segue com azimute de 181°32'57" e distância de 22,71m, confrontando com terras de , até atingir o ponto **P115**, de coordenadas N 9.719.051,31m e E 577.170,67m; deste segue com azimute de 176°49'01" e distância de 33,18m, confrontando com terras de , até atingir o ponto **P116**, de coordenadas N 9.719.018,18m e E 577.172,52m; deste segue com azimute de 151°47'45" e distância de 19,49m, confrontando com terras de , até atingir o ponto **P117**, de coordenadas N 9.719.001,01m e E 577.181,73m; deste segue com azimute de 117°40'26" e distância de 27,74m, confrontando com terras de , até atingir o ponto **P118**, de coordenadas N 9.718.988,13m e E 577.206,29m; deste segue com azimute de 118°28'10" e distância de 24,45m, confrontando com terras de , até atingir o ponto **P119**, de coordenadas N 9.718.976,47m e E 577.227,79m; deste segue com azimute de 184°11'23" e distância de 25,22m, confrontando com terras de , até atingir o ponto **P120**, de coordenadas N 9.718.951,32m e E 577.225,95m; deste segue com azimute de 176°19'21" e distância de 56,40m, confrontando com terras de , até atingir o ponto **P121**, de coordenadas N 9.718.895,04m e E 577.229,56m; deste segue com azimute de 148°06'18" e distância de 16,72m, confrontando com terras de , até atingir o ponto **P122**, de coordenadas N 9.718.880,84m e E 577.238,40m; deste segue com azimute de 121°58'40" e distância de 7,25m, confrontando com terras de , até atingir o ponto **P123**, de coordenadas N 9.718.877,00m e E 577.244,55m; deste segue com azimute de 134°58'09" e distância de 18,46m, confrontando com terras de , até atingir o ponto **P124**, de coordenadas N 9.718.863,95m e E 577.257,61m; deste segue com azimute de 124°57'46" e distância de 18,75m, confrontando com terras de , até atingir o ponto **P125**, de coordenadas N 9.718.853,21m e E 577.272,97m; deste segue com azimute de 144°17'39" e distância de 18,43m, confrontando com terras de , até atingir o ponto **P126**, de coordenadas N 9.718.838,24m e E 577.283,73m; deste segue com azimute de 158°10'38" e distância de 16,54m, confrontando com terras de , até atingir o ponto **P127**, de coordenadas N 9.718.822,89m e E 577.289,88m; deste segue com azimute de 167°53'34" e distância de 14,71m, confrontando com terras de , até atingir o ponto **P128**, de coordenadas N 9.718.808,51m e E 577.292,96m; deste segue com azimute de 181°58'36" e distância de 11,14m, confrontando com terras de , até atingir o ponto **P129**, de coordenadas N 9.718.797,38m e E 577.292,58m; deste segue com azimute de 99°51'20" e distância de 17,94m, confrontando com terras de , até atingir o ponto **P130**, de coordenadas N 9.718.794,31m e E 577.310,25m; deste segue com azimute de 88°24'39" e distância de 13,84m, confrontando com terras de , até atingir o ponto **P131**, de coordenadas N 9.718.794,69m e E 577.324,08m; deste segue com azimute de 76°37'15" e distância de 8,29m, confrontando com terras de , até atingir o ponto **P132**, de coordenadas N 9.718.796,61m e E 577.332,15m; deste segue com azimute de 106°40'55" e distância de 8,02m, confrontando com terras de , até atingir o ponto **P133**, de coordenadas N 9.718.794,31m e E 577.339,83m; deste segue com azimute de 126°26'21" e distância de 10,98m, confrontando com terras de , até atingir o ponto **P134**, de coordenadas N 9.718.787,78m e E 577.348,67m; deste segue com azimute de 122°52'35" e distância de 7,78m, confrontando com terras de , até atingir o ponto **P135**, de coordenadas N 9.718.783,56m e E 577.355,20m; deste segue com azimute de 140°40'51" e distância de 10,91m, confrontando com terras de , até atingir o ponto **P136**, de coordenadas N 9.718.775,12m e E 577.362,12m; deste segue com azimute de 151°47'43" e distância de 12,19m, confrontando com terras de , até atingir o ponto **P137**, de coordenadas N 9.718.764,37m e E 577.367,88m; deste segue com azimute de 182°39'58" e distância de 16,52m, confrontando com terras de , até atingir o ponto **P138**, de coordenadas N 9.718.747,87m e E 577.367,11m; deste segue com azimute de 230°44'33" e distância de 5,46m, confrontando com terras de , até atingir o ponto **P139**, de coordenadas N 9.718.744,42m e E 577.362,88m; deste segue com azimute de 203°59'07" e distância de 11,34m, confrontando com terras de , até atingir o ponto **P140**, de coordenadas N 9.718.734,06m e E 577.358,27m; deste segue com azimute de 149°00'25" e distância de 6,71m,



PREFEITURA DE SÃO LUÍS

SECRETARIA MUNICIPAL DE GOVERNO

MINUTA DE ANTEPROJETO DE LEI Nº _____ DE _____ DE 2019

confrontando com terras de , até atingir o ponto **P141**, de coordenadas **N 9.718.728,30m** e **E 577.361,73m**; deste segue com azimute de $97^{\circ}48'26''$ e distância de 19,78m, confrontando com terras de , até atingir o ponto **P142**, de coordenadas **N 9.718.725,62m** e **E 577.381,32m**; deste segue com azimute de $80^{\circ}08'42''$ e distância de 8,97m, confrontando com terras de , até atingir o ponto **P143**, de coordenadas **N 9.718.727,15m** e **E 577.390,16m**; deste segue com azimute de $114^{\circ}09'22''$ e distância de 20,63m, confrontando com terras de , até atingir o ponto **P144**, de coordenadas **N 9.718.718,71m** e **E 577.408,98m**; deste segue com azimute de $159^{\circ}12'25''$ e distância de 11,90m, confrontando com terras de , até atingir o ponto **P145**, de coordenadas **N 9.718.707,58m** e **E 577.413,21m**; deste segue com azimute de $200^{\circ}34'29''$ e distância de 8,97m, confrontando com terras de , até atingir o ponto **P146**, de coordenadas **N 9.718.699,18m** e **E 577.410,06m**; deste segue com azimute de $264^{\circ}48'41''$ e distância de 20,26m, confrontando com terras de , até atingir o ponto **P147**, de coordenadas **N 9.718.697,35m** e **E 577.389,88m**; deste segue com azimute de $250^{\circ}22'01''$ e distância de 5,71m, confrontando com terras de , até atingir o ponto **P148**, de coordenadas **N 9.718.695,43m** e **E 577.384,51m**; deste segue com azimute de $274^{\circ}30'32''$ e distância de 14,64m, confrontando com terras de , até atingir o ponto **P149**, de coordenadas **N 9.718.696,58m** e **E 577.369,91m**; deste segue com azimute de $204^{\circ}20'06''$ e distância de 1,06m, confrontando com terras de , até atingir o ponto **P150**, de coordenadas **N 9.718.695,62m** e **E 577.369,47m**; deste segue com azimute de $274^{\circ}30'32''$ e distância de 0,83m, confrontando com terras de , até atingir o ponto **P151**, de coordenadas **N 9.718.695,68m** e **E 577.368,65m**; deste segue com azimute de $204^{\circ}20'08''$ e distância de 20,51m, confrontando com terras de , até atingir o ponto **P152**, de coordenadas **N 9.718.677,00m** e **E 577.360,20m**; deste segue com azimute de $230^{\circ}25'13''$ e distância de 14,46m, confrontando com terras de , até atingir o ponto **P153**, de coordenadas **N 9.718.667,79m** e **E 577.349,05m**; deste segue com azimute de $230^{\circ}37'46''$ e distância de 13,91m, confrontando com terras de , até atingir o ponto **P154**, de coordenadas **N 9.718.658,96m** e **E 577.338,30m**; deste segue com azimute de $187^{\circ}57'06''$ e distância de 16,66m, confrontando com terras de , até atingir o ponto **P155**, de coordenadas **N 9.718.642,46m** e **E 577.335,99m**; deste segue com azimute de $155^{\circ}21'12''$ e distância de 10,13m, confrontando com terras de , até atingir o ponto **P156**, de coordenadas **N 9.718.633,25m** e **E 577.340,22m**; deste segue com azimute de $143^{\circ}42'59''$ e distância de 14,28m, confrontando com terras de , até atingir o ponto **P157**, de coordenadas **N 9.718.621,74m** e **E 577.348,67m**; deste segue com azimute de $148^{\circ}32'40''$ e distância de 8,10m, confrontando com terras de , até atingir o ponto **P158**, de coordenadas **N 9.718.614,83m** e **E 577.352,90m**; deste segue com azimute de $220^{\circ}29'36''$ e distância de 16,03m, confrontando com terras de , até atingir o ponto **P159**, de coordenadas **N 9.718.602,64m** e **E 577.342,49m**; deste segue com azimute de $265^{\circ}25'53''$ e distância de 9,11m, confrontando com terras de , até atingir o ponto **P160**, de coordenadas **N 9.718.601,92m** e **E 577.333,41m**; deste segue com azimute de $255^{\circ}23'38''$ e distância de 9,13m, confrontando com terras de , até atingir o ponto **P161**, de coordenadas **N 9.718.599,61m** e **E 577.324,58m**; deste segue com azimute de $237^{\circ}45'11''$ e distância de 8,63m, confrontando com terras de , até atingir o ponto **P162**, de coordenadas **N 9.718.595,01m** e **E 577.317,28m**; deste segue com azimute de $169^{\circ}13'59''$ e distância de 0,10m, confrontando com terras de , até atingir o ponto **P163**, de coordenadas **N 9.718.594,91m** e **E 577.317,29m**; deste segue com azimute de $237^{\circ}45'11''$ e distância de 1,51m, confrontando com terras de , até atingir o ponto **P164**, de coordenadas **N 9.718.594,11m** e **E 577.316,02m**; deste segue com azimute de $169^{\circ}12'15''$ e distância de 24,61m, confrontando com terras de , até atingir o ponto **P165**, de coordenadas **N 9.718.569,93m** e **E 577.320,63m**; deste segue com azimute de $141^{\circ}05'04''$ e distância de 15,29m, confrontando com terras de , até atingir o ponto **P166**, de coordenadas **N 9.718.558,03m** e **E 577.330,23m**; deste segue com azimute de $164^{\circ}11'48''$ e distância de 11,39m, confrontando com terras de , até atingir o ponto **P167**, de coordenadas **N 9.718.547,07m** e **E 577.333,33m**; deste segue com azimute de $178^{\circ}01'20''$ e distância de 22,27m, confrontando com terras de , até atingir o ponto **P168**, de coordenadas **N 9.718.524,81m** e **E 577.334,10m**; deste segue com azimute de $185^{\circ}12'03''$ e distância de 25,43m, confrontando com terras de , até atingir o ponto **P169**, de coordenadas **N 9.718.499,48m** e **E 577.331,80m**; deste segue com azimute de $156^{\circ}10'15''$ e distância de 14,26m, confrontando com terras de , até atingir o ponto **P170**, de coordenadas **N 9.718.486,44m** e **E 577.337,56m**; deste segue com azimute de $137^{\circ}15'32''$ e distância de 13,59m, confrontando com terras de , até atingir o ponto **P171**, de coordenadas **N 9.718.476,46m** e **E 577.346,78m**; deste segue com azimute de $105^{\circ}55'45''$ e distância de 8,39m, confrontando com terras de , até atingir o ponto **P172**, de coordenadas **N 9.718.474,16m** e **E 577.354,85m**; deste segue com azimute de $90^{\circ}00'00''$ e distância de 5,76m, confrontando com terras de , até atingir o ponto **P173**, de coordenadas **N 9.718.474,16m** e **E 577.360,61m**; deste segue com azimute de $70^{\circ}02'13''$ e distância de 13,49m, confrontando com terras de , até atingir o ponto **P174**, de coordenadas **N 9.718.478,76m** e **E 577.373,29m**; deste segue com azimute de $80^{\circ}55'11''$ e distância de 9,73m, confrontando com terras de , até atingir o ponto **P175**, de coordenadas **N 9.718.480,30m** e **E 577.382,89m**; deste segue com azimute de $156^{\circ}46'44''$ e distância de 11,69m, confrontando com terras de , até atingir o ponto **P176**, de coordenadas **N 9.718.469,55m** e **E 577.387,50m**; deste segue com azimute de $169^{\circ}06'12''$ e distância de 9,58m, confrontando com terras de , até atingir o ponto **P177**, de coordenadas **N 9.718.460,14m** e **E 577.389,31m**; deste



PREFEITURA DE SÃO LUÍS

SECRETARIA MUNICIPAL DE GOVERNO

MINUTA DE ANTEPROJETO DE LEI Nº _____ DE _____ DE 2019

segue com azimute de $256^{\circ}23'14''$ e distância de 24,68m, confrontando com terras de , até atingir o ponto **P178**, de coordenadas **N 9.718.454,34m** e **E 577.365,33m**; deste segue com azimute de $175^{\circ}18'22''$ e distância de 0,59m, confrontando com terras de , até atingir o ponto **P179**, de coordenadas **N 9.718.453,75m** e **E 577.365,38m**; deste segue com azimute de $256^{\circ}23'15''$ e distância de 1,35m, confrontando com terras de , até atingir o ponto **P180**, de coordenadas **N 9.718.453,43m** e **E 577.364,07m**; deste segue com azimute de $175^{\circ}18'27''$ e distância de 30,77m, confrontando com terras de , até atingir o ponto **P181**, de coordenadas **N 9.718.422,76m** e **E 577.366,58m**; deste segue com azimute de $240^{\circ}48'27''$ e distância de 14,78m, confrontando com terras de , até atingir o ponto **P182**, de coordenadas **N 9.718.415,56m** e **E 577.353,68m**; deste segue com azimute de $225^{\circ}01'51''$ e distância de 0,64m, confrontando com terras de , até atingir o ponto **P183**, de coordenadas **N 9.718.415,11m** e **E 577.353,23m**; deste segue com azimute de $240^{\circ}48'23''$ e distância de 0,93m, confrontando com terras de , até atingir o ponto **P184**, de coordenadas **N 9.718.414,65m** e **E 577.352,42m**; deste segue com azimute de $225^{\circ}01'53''$ e distância de 13,93m, confrontando com terras de , até atingir o ponto **P185**, de coordenadas **N 9.718.404,81m** e **E 577.342,57m**; deste segue com azimute de $204^{\circ}23'56''$ e distância de 16,87m, confrontando com terras de , até atingir o ponto **P186**, de coordenadas **N 9.718.389,45m** e **E 577.335,60m**; deste segue com azimute de $177^{\circ}19'20''$ e distância de 25,72m, confrontando com terras de , até atingir o ponto **P187**, de coordenadas **N 9.718.363,76m** e **E 577.336,80m**; deste segue com azimute de $144^{\circ}58'43''$ e distância de 17,59m, confrontando com terras de , até atingir o ponto **P188**, de coordenadas **N 9.718.349,35m** e **E 577.346,89m**; deste segue com azimute de $90^{\circ}00'00''$ e distância de 23,07m, confrontando com terras de , até atingir o ponto **P189**, de coordenadas **N 9.718.349,35m** e **E 577.369,96m**; deste segue com azimute de $84^{\circ}00'25''$ e distância de 14,50m, confrontando com terras de , até atingir o ponto **P190**, de coordenadas **N 9.718.350,87m** e **E 577.384,39m**; deste segue com azimute de $84^{\circ}00'25''$ e distância de 61,38m, confrontando com terras de , até atingir o ponto **P191**, de coordenadas **N 9.718.357,28m** e **E 577.445,43m**; deste segue com azimute de $24^{\circ}49'27''$ e distância de 0,89m, confrontando com terras de , até atingir o ponto **P192**, de coordenadas **N 9.718.358,09m** e **E 577.445,80m**; deste segue com azimute de $84^{\circ}00'17''$ e distância de 0,89m, confrontando com terras de , até atingir o ponto **P193**, de coordenadas **N 9.718.358,18m** e **E 577.446,69m**; deste segue com azimute de $24^{\circ}49'22''$ e distância de 103,63m, confrontando com terras de , até atingir o ponto **P194**, de coordenadas **N 9.718.452,24m** e **E 577.490,20m**; deste segue com azimute de $47^{\circ}35'33''$ e distância de 58,37m, confrontando com terras de , até atingir o ponto **P195**, de coordenadas **N 9.718.491,60m** e **E 577.533,30m**; deste segue com azimute de $40^{\circ}02'25''$ e distância de 93,32m, confrontando com terras de , até atingir o ponto **P196**, de coordenadas **N 9.718.563,05m** e **E 577.593,33m**; deste segue com azimute de $43^{\circ}11'18''$ e distância de 90,98m, confrontando com terras de , até atingir o ponto **P197**, de coordenadas **N 9.718.629,39m** e **E 577.655,60m**; deste segue com azimute de $41^{\circ}57'02''$ e distância de 83,17m, confrontando com terras de , até atingir o ponto **P198**, de coordenadas **N 9.718.691,24m** e **E 577.711,20m**; deste segue com azimute de $29^{\circ}44'42''$ e distância de 23,37m, confrontando com terras de , até atingir o ponto **P199**, de coordenadas **N 9.718.711,52m** e **E 577.722,79m**; deste segue com azimute de $77^{\circ}28'15''$ e distância de 0,47m, confrontando com terras de , até atingir o ponto **P200**, de coordenadas **N 9.718.711,63m** e **E 577.723,25m**; deste segue com azimute de $77^{\circ}28'15''$ e distância de 7,87m, confrontando com terras de , até atingir o ponto **P201**, de coordenadas **N 9.718.713,33m** e **E 577.730,94m**; deste segue com azimute de $39^{\circ}48'20''$ e distância de 0,99m, confrontando com terras de , até atingir o ponto **P202**, de coordenadas **N 9.718.714,10m** e **E 577.731,57m**; deste segue com azimute de $77^{\circ}28'21''$ e distância de 0,64m, confrontando com terras de , até atingir o ponto **P203**, de coordenadas **N 9.718.714,24m** e **E 577.732,20m**; deste segue com azimute de $39^{\circ}48'20''$ e distância de 15,62m, confrontando com terras de , até atingir o ponto **P204**, de coordenadas **N 9.718.726,24m** e **E 577.742,20m**; deste segue com azimute de $4^{\circ}23'55''$ e distância de 13,04m, confrontando com terras de , até atingir o ponto **P205**, de coordenadas **N 9.718.739,24m** e **E 577.743,20m**; deste segue com azimute de $327^{\circ}59'41''$ e distância de 9,04m, confrontando com terras de , até atingir o ponto **P206**, de coordenadas **N 9.718.746,90m** e **E 577.738,41m**; deste segue com azimute de $68^{\circ}57'45''$ e distância de 40,21m, confrontando com terras de , até atingir o ponto **P207**, de coordenadas **N 9.718.761,33m** e **E 577.775,94m**; deste segue com azimute de $81^{\circ}40'27''$ e distância de 41,44m, confrontando com terras de , até atingir o ponto **P208**, de coordenadas **N 9.718.767,33m** e **E 577.816,94m**; deste segue com azimute de $93^{\circ}28'06''$ e distância de 33,06m, confrontando com terras de , até atingir o ponto **P209**, de coordenadas **N 9.718.765,33m** e **E 577.849,94m**; deste segue com azimute de $105^{\circ}15'18''$ e distância de 45,61m, confrontando com terras de , até atingir o ponto **P210**, de coordenadas **N 9.718.753,33m** e **E 577.893,94m**; deste segue com azimute de $128^{\circ}27'14''$ e distância de 43,42m, confrontando com terras de , até atingir o ponto **P211**, de coordenadas **N 9.718.726,33m** e **E 577.927,94m**; deste segue com azimute de $129^{\circ}24'02''$ e distância de 36,24m, confrontando com terras de , até atingir o ponto **P212**, de coordenadas **N 9.718.703,33m** e **E 577.955,94m**; deste segue com azimute de $135^{\circ}00'00''$ e distância de 11,31m, confrontando com terras de , até atingir o ponto **P213**, de coordenadas **N 9.718.695,33m** e **E 577.963,94m**; deste segue com azimute de $23^{\circ}57'43''$ e distância de 1,64m, confrontando com terras de , até atingir o ponto **P214**, de



PREFEITURA DE SÃO LUÍS

SECRETARIA MUNICIPAL DE GOVERNO

MINUTA DE ANTEPROJETO DE LEI Nº _____ DE _____ DE 2019

coordenadas N 9.718.696,83m e E 577.964,60m; deste segue com azimute de 135°00'01" e distância de 0,84m, confrontando com terras de , até atingir o ponto P215, de coordenadas N 9.718.696,24m e E 577.965,20m; deste segue com azimute de 23°57'45" e distância de 17,38m, confrontando com terras de , até atingir o ponto P216, de coordenadas N 9.718.712,12m e E 577.972,25m; deste segue com azimute de 165°22'44" e distância de 22,51m, confrontando com terras de , até atingir o ponto P217, de coordenadas N 9.718.690,33m e E 577.977,94m; deste segue com azimute de 173°39'36" e distância de 27,17m, confrontando com terras de , até atingir o ponto P218, de coordenadas N 9.718.663,33m e E 577.980,94m; deste segue com azimute de 116°33'55" e distância de 31,31m, confrontando com terras de , até atingir o ponto P219, de coordenadas N 9.718.649,33m e E 578.008,94m; deste segue com azimute de 180°00'00" e distância de 4,61m, confrontando com terras de , até atingir o ponto P220, de coordenadas N 9.718.644,73m e E 578.008,94m; deste segue com azimute de 291°15'02" e distância de 17,96m, confrontando com terras de , até atingir o ponto P221, de coordenadas N 9.718.651,24m e E 577.992,20m; deste segue com azimute de 198°26'11" e distância de 1,30m, confrontando com terras de , até atingir o ponto P222, de coordenadas N 9.718.650,00m e E 577.991,79m; deste segue com azimute de 291°15'03" e distância de 0,91m, confrontando com terras de , até atingir o ponto P223, de coordenadas N 9.718.650,33m e E 577.990,94m; deste segue com azimute de 198°26'05" e distância de 12,65m, confrontando com terras de , até atingir o ponto P224, de coordenadas N 9.718.638,33m e E 577.986,94m; deste segue com azimute de 157°45'04" e distância de 23,77m, confrontando com terras de , até atingir o ponto P225, de coordenadas N 9.718.616,33m e E 577.995,94m; deste segue com azimute de 125°30'43" e distância de 28,58m, confrontando com terras de , até atingir o ponto P226, de coordenadas N 9.718.599,73m e E 578.019,20m; deste segue com azimute de 122°39'14" e distância de 5,86m, confrontando com terras de , até atingir o ponto P227, de coordenadas N 9.718.596,57m e E 578.024,13m; deste segue com azimute de 124°16'45" e distância de 5,97m, confrontando com terras de , até atingir o ponto P228, de coordenadas N 9.718.593,21m e E 578.029,06m; deste segue com azimute de 122°10'27" e distância de 5,19m, confrontando com terras de , até atingir o ponto P229, de coordenadas N 9.718.590,45m e E 578.033,45m; deste segue com azimute de 123°48'08" e distância de 5,86m, confrontando com terras de , até atingir o ponto P230, de coordenadas N 9.718.587,19m e E 578.038,32m; deste segue com azimute de 125°01'51" e distância de 5,68m, confrontando com terras de , até atingir o ponto P231, de coordenadas N 9.718.583,93m e E 578.042,97m; deste segue com azimute de 121°10'20" e distância de 5,11m, confrontando com terras de , até atingir o ponto P232, de coordenadas N 9.718.581,29m e E 578.047,34m; deste segue com azimute de 114°17'47" e distância de 5,01m, confrontando com terras de , até atingir o ponto P233, de coordenadas N 9.718.579,22m e E 578.051,91m; deste segue com azimute de 112°20'39" e distância de 5,52m, confrontando com terras de , até atingir o ponto P234, de coordenadas N 9.718.577,13m e E 578.057,02m; deste segue com azimute de 113°18'58" e distância de 5,26m, confrontando com terras de , até atingir o ponto P235, de coordenadas N 9.718.575,04m e E 578.061,84m; deste segue com azimute de 114°56'55" e distância de 5,55m, confrontando com terras de , até atingir o ponto P236, de coordenadas N 9.718.572,71m e E 578.066,87m; deste segue com azimute de 115°48'51" e distância de 5,83m, confrontando com terras de , até atingir o ponto P237, de coordenadas N 9.718.570,17m e E 578.072,12m; deste segue com azimute de 116°39'03" e distância de 5,04m, confrontando com terras de , até atingir o ponto P238, de coordenadas N 9.718.567,90m e E 578.076,63m; deste segue com azimute de 116°44'12" e distância de 5,21m, confrontando com terras de , até atingir o ponto P239, de coordenadas N 9.718.565,56m e E 578.081,28m; deste segue com azimute de 115°18'22" e distância de 5,94m, confrontando com terras de , até atingir o ponto P240, de coordenadas N 9.718.563,02m e E 578.086,64m; deste segue com azimute de 139°08'19" e distância de 5,03m, confrontando com terras de , até atingir o ponto P241, de coordenadas N 9.718.559,22m e E 578.089,94m; deste segue com azimute de 145°48'40" e distância de 6,44m, confrontando com terras de , até atingir o ponto P242, de coordenadas N 9.718.553,89m e E 578.093,56m; deste segue com azimute de 148°32'26" e distância de 6,78m, confrontando com terras de , até atingir o ponto P243, de coordenadas N 9.718.548,10m e E 578.097,10m; deste segue com azimute de 150°28'00" e distância de 5,18m, confrontando com terras de , até atingir o ponto P244, de coordenadas N 9.718.543,59m e E 578.099,65m; deste segue com azimute de 148°09'25" e distância de 5,57m, confrontando com terras de , até atingir o ponto P245, de coordenadas N 9.718.538,87m e E 578.102,59m; deste segue com azimute de 150°00'17" e distância de 5,23m, confrontando com terras de , até atingir o ponto P246, de coordenadas N 9.718.534,34m e E 578.105,20m; deste segue com azimute de 148°51'56" e distância de 5,53m, confrontando com terras de , até atingir o ponto P247, de coordenadas N 9.718.529,61m e E 578.108,06m; deste segue com azimute de 145°41'14" e distância de 5,31m, confrontando com terras de , até atingir o ponto P248, de coordenadas N 9.718.525,22m e E 578.111,06m; deste segue com azimute de 138°54'09" e distância de 5,13m, confrontando com terras de , até atingir o ponto P249, de coordenadas N 9.718.521,35m e E 578.114,43m; deste segue com azimute de 125°52'48" e distância de 5,02m, confrontando com terras de , até atingir o ponto P250, de coordenadas N 9.718.518,41m e E 578.118,50m; deste segue com azimute de 119°39'24" e distância de 5,10m,



PREFEITURA DE SÃO LUÍS

SECRETARIA MUNICIPAL DE GOVERNO

MINUTA DE ANTEPROJETO DE LEI Nº _____ DE _____ DE 2019

confrontando com terras de , até atingir o ponto **P251**, de coordenadas **N 9.718.515,88m** e **E 578.122,93m**; deste segue com azimute de $117^{\circ}44'03''$ e distância de 5,55m, confrontando com terras de , até atingir o ponto **P252**, de coordenadas **N 9.718.513,30m** e **E 578.127,84m**; deste segue com azimute de $117^{\circ}03'45''$ e distância de 5,62m, confrontando com terras de , até atingir o ponto **P253**, de coordenadas **N 9.718.510,74m** e **E 578.132,85m**; deste segue com azimute de $121^{\circ}32'33''$ e distância de 5,43m, confrontando com terras de , até atingir o ponto **P254**, de coordenadas **N 9.718.507,90m** e **E 578.137,48m**; deste segue com azimute de $127^{\circ}21'57''$ e distância de 5,15m, confrontando com terras de , até atingir o ponto **P255**, de coordenadas **N 9.718.504,78m** e **E 578.141,57m**; deste segue com azimute de $123^{\circ}52'49''$ e distância de 5,53m, confrontando com terras de , até atingir o ponto **P256**, de coordenadas **N 9.718.501,70m** e **E 578.146,16m**; deste segue com azimute de $123^{\circ}09'32''$ e distância de 5,20m, confrontando com terras de , até atingir o ponto **P257**, de coordenadas **N 9.718.498,85m** e **E 578.150,51m**; deste segue com azimute de $123^{\circ}31'45''$ e distância de 5,36m, confrontando com terras de , até atingir o ponto **P258**, de coordenadas **N 9.718.495,89m** e **E 578.154,98m**; deste segue com azimute de $124^{\circ}25'49''$ e distância de 5,98m, confrontando com terras de , até atingir o ponto **P259**, de coordenadas **N 9.718.492,51m** e **E 578.159,91m**; deste segue com azimute de $123^{\circ}43'06''$ e distância de 5,16m, confrontando com terras de , até atingir o ponto **P260**, de coordenadas **N 9.718.489,65m** e **E 578.164,20m**; deste segue com azimute de $122^{\circ}25'50''$ e distância de 5,22m, confrontando com terras de , até atingir o ponto **P261**, de coordenadas **N 9.718.486,85m** e **E 578.168,61m**; deste segue com azimute de $127^{\circ}56'57''$ e distância de 5,70m, confrontando com terras de , até atingir o ponto **P262**, de coordenadas **N 9.718.483,34m** e **E 578.173,10m**; deste segue com azimute de $126^{\circ}33'44''$ e distância de 5,14m, confrontando com terras de , até atingir o ponto **P263**, de coordenadas **N 9.718.480,28m** e **E 578.177,23m**; deste segue com azimute de $125^{\circ}22'33''$ e distância de 5,02m, confrontando com terras de , até atingir o ponto **P264**, de coordenadas **N 9.718.477,38m** e **E 578.181,32m**; deste segue com azimute de $124^{\circ}04'19''$ e distância de 5,79m, confrontando com terras de , até atingir o ponto **P265**, de coordenadas **N 9.718.474,14m** e **E 578.186,11m**; deste segue com azimute de $128^{\circ}47'32''$ e distância de 5,15m, confrontando com terras de , até atingir o ponto **P266**, de coordenadas **N 9.718.470,91m** e **E 578.190,12m**; deste segue com azimute de $130^{\circ}52'57''$ e distância de 5,81m, confrontando com terras de , até atingir o ponto **P267**, de coordenadas **N 9.718.467,11m** e **E 578.194,52m**; deste segue com azimute de $131^{\circ}34'47''$ e distância de 5,31m, confrontando com terras de , até atingir o ponto **P268**, de coordenadas **N 9.718.463,58m** e **E 578.198,49m**; deste segue com azimute de $123^{\circ}43'34''$ e distância de 5,01m, confrontando com terras de , até atingir o ponto **P269**, de coordenadas **N 9.718.460,80m** e **E 578.202,66m**; deste segue com azimute de $120^{\circ}44'34''$ e distância de 6,30m, confrontando com terras de , até atingir o ponto **P270**, de coordenadas **N 9.718.457,58m** e **E 578.208,07m**; deste segue com azimute de $122^{\circ}58'19''$ e distância de 5,11m, confrontando com terras de , até atingir o ponto **P271**, de coordenadas **N 9.718.454,80m** e **E 578.212,36m**; deste segue com azimute de $123^{\circ}15'04''$ e distância de 5,87m, confrontando com terras de , até atingir o ponto **P272**, de coordenadas **N 9.718.451,58m** e **E 578.217,27m**; deste segue com azimute de $125^{\circ}19'29''$ e distância de 6,02m, confrontando com terras de , até atingir o ponto **P273**, de coordenadas **N 9.718.448,10m** e **E 578.222,18m**; deste segue com azimute de $124^{\circ}00'08''$ e distância de 5,97m, confrontando com terras de , até atingir o ponto **P274**, de coordenadas **N 9.718.444,76m** e **E 578.227,13m**; deste segue com azimute de $123^{\circ}50'06''$ e distância de 5,21m, confrontando com terras de , até atingir o ponto **P275**, de coordenadas **N 9.718.441,86m** e **E 578.231,46m**; deste segue com azimute de $125^{\circ}20'58''$ e distância de 5,26m, confrontando com terras de , até atingir o ponto **P276**, de coordenadas **N 9.718.438,81m** e **E 578.235,75m**; deste segue com azimute de $129^{\circ}08'40''$ e distância de 6,90m, confrontando com terras de , até atingir o ponto **P277**, de coordenadas **N 9.718.434,45m** e **E 578.241,11m**; deste segue com azimute de $128^{\circ}20'34''$ e distância de 5,42m, confrontando com terras de , até atingir o ponto **P278**, de coordenadas **N 9.718.431,09m** e **E 578.245,36m**; deste segue com azimute de $127^{\circ}53'12''$ e distância de 7,06m, confrontando com terras de , até atingir o ponto **P279**, de coordenadas **N 9.718.426,75m** e **E 578.250,94m**; deste segue com azimute de $131^{\circ}58'56''$ e distância de 5,48m, confrontando com terras de , até atingir o ponto **P280**, de coordenadas **N 9.718.423,09m** e **E 578.255,01m**; deste segue com azimute de $137^{\circ}34'11''$ e distância de 5,83m, confrontando com terras de , até atingir o ponto **P281**, de coordenadas **N 9.718.418,78m** e **E 578.258,94m**; deste segue com azimute de $147^{\circ}57'32''$ e distância de 6,33m, confrontando com terras de , até atingir o ponto **P282**, de coordenadas **N 9.718.413,42m** e **E 578.262,30m**; deste segue com azimute de $149^{\circ}21'07''$ e distância de 5,68m, confrontando com terras de , até atingir o ponto **P283**, de coordenadas **N 9.718.408,53m** e **E 578.265,20m**; deste segue com azimute de $150^{\circ}06'25''$ e distância de 5,57m, confrontando com terras de , até atingir o ponto **P284**, de coordenadas **N 9.718.403,70m** e **E 578.267,98m**; deste segue com azimute de $150^{\circ}29'44''$ e distância de 5,07m, confrontando com terras de , até atingir o ponto **P285**, de coordenadas **N 9.718.399,29m** e **E 578.270,47m**; deste segue com azimute de $153^{\circ}02'36''$ e distância de 5,15m, confrontando com terras de , até atingir o ponto **P286**, de coordenadas **N 9.718.394,70m** e **E 578.272,81m**; deste segue com azimute de $153^{\circ}26'02''$ e distância de 5,04m, confrontando com terras de , até atingir o ponto **P287**, de coordenadas **N 9.718.390,18m** e **E 578.275,06m**; deste



PREFEITURA DE SÃO LUÍS

SECRETARIA MUNICIPAL DE GOVERNO

MINUTA DE ANTEPROJETO DE LEI Nº _____ DE _____ DE 2019

segue com azimute de $148^{\circ}41'05''$ e distância de 5,19m, confrontando com terras de , até atingir o ponto **P288**, de coordenadas **N 9.718.385,75m** e **E 578.277,76m**; deste segue com azimute de $145^{\circ}35'50''$ e distância de 5,66m, confrontando com terras de , até atingir o ponto **P289**, de coordenadas **N 9.718.381,09m** e **E 578.280,95m**; deste segue com azimute de $148^{\circ}45'47''$ e distância de 5,86m, confrontando com terras de , até atingir o ponto **P290**, de coordenadas **N 9.718.376,08m** e **E 578.283,99m**; deste segue com azimute de $153^{\circ}31'43''$ e distância de 5,24m, confrontando com terras de , até atingir o ponto **P291**, de coordenadas **N 9.718.371,39m** e **E 578.286,33m**; deste segue com azimute de $163^{\circ}00'26''$ e distância de 5,54m, confrontando com terras de , até atingir o ponto **P292**, de coordenadas **N 9.718.366,09m** e **E 578.287,95m**; deste segue com azimute de $171^{\circ}14'57''$ e distância de 5,78m, confrontando com terras de , até atingir o ponto **P293**, de coordenadas **N 9.718.360,38m** e **E 578.288,83m**; deste segue com azimute de $178^{\circ}02'21''$ e distância de 5,84m, confrontando com terras de , até atingir o ponto **P294**, de coordenadas **N 9.718.354,54m** e **E 578.289,03m**; deste segue com azimute de $180^{\circ}10'13''$ e distância de 6,36m, confrontando com terras de , até atingir o ponto **P295**, de coordenadas **N 9.718.348,17m** e **E 578.289,01m**; deste segue com azimute de $182^{\circ}41'38''$ e distância de 5,15m, confrontando com terras de , até atingir o ponto **P296**, de coordenadas **N 9.718.343,03m** e **E 578.288,77m**; deste segue com azimute de $186^{\circ}01'02''$ e distância de 6,10m, confrontando com terras de , até atingir o ponto **P297**, de coordenadas **N 9.718.336,97m** e **E 578.288,13m**; deste segue com azimute de $185^{\circ}29'26''$ e distância de 6,05m, confrontando com terras de , até atingir o ponto **P298**, de coordenadas **N 9.718.330,94m** e **E 578.287,55m**; deste segue com azimute de $182^{\circ}15'03''$ e distância de 5,17m, confrontando com terras de , até atingir o ponto **P299**, de coordenadas **N 9.718.325,78m** e **E 578.287,34m**; deste segue com azimute de $180^{\circ}36'28''$ e distância de 5,66m, confrontando com terras de , até atingir o ponto **P300**, de coordenadas **N 9.718.320,12m** e **E 578.287,28m**; deste segue com azimute de $178^{\circ}27'25''$ e distância de 5,08m, confrontando com terras de , até atingir o ponto **P301**, de coordenadas **N 9.718.315,04m** e **E 578.287,42m**; deste segue com azimute de $160^{\circ}43'46''$ e distância de 5,14m, confrontando com terras de , até atingir o ponto **P302**, de coordenadas **N 9.718.310,19m** e **E 578.289,12m**; deste segue com azimute de $105^{\circ}55'47''$ e distância de 5,25m, confrontando com terras de , até atingir o ponto **P303**, de coordenadas **N 9.718.308,75m** e **E 578.294,16m**; deste segue com azimute de $71^{\circ}43'25''$ e distância de 5,49m, confrontando com terras de , até atingir o ponto **P304**, de coordenadas **N 9.718.310,47m** e **E 578.299,38m**; deste segue com azimute de $68^{\circ}35'11''$ e distância de 5,54m, confrontando com terras de , até atingir o ponto **P305**, de coordenadas **N 9.718.312,49m** e **E 578.304,53m**; deste segue com azimute de $66^{\circ}24'52''$ e distância de 5,10m, confrontando com terras de , até atingir o ponto **P306**, de coordenadas **N 9.718.314,53m** e **E 578.309,20m**; deste segue com azimute de $67^{\circ}20'09''$ e distância de 5,71m, confrontando com terras de , até atingir o ponto **P307**, de coordenadas **N 9.718.316,73m** e **E 578.314,48m**; deste segue com azimute de $70^{\circ}05'54''$ e distância de 5,88m, confrontando com terras de , até atingir o ponto **P308**, de coordenadas **N 9.718.318,74m** e **E 578.320,01m**; deste segue com azimute de $63^{\circ}38'32''$ e distância de 5,82m, confrontando com terras de , até atingir o ponto **P309**, de coordenadas **N 9.718.321,32m** e **E 578.325,22m**; deste segue com azimute de $59^{\circ}04'08''$ e distância de 6,07m, confrontando com terras de , até atingir o ponto **P310**, de coordenadas **N 9.718.324,44m** e **E 578.330,43m**; deste segue com azimute de $60^{\circ}32'30''$ e distância de 5,57m, confrontando com terras de , até atingir o ponto **P311**, de coordenadas **N 9.718.327,18m** e **E 578.335,28m**; deste segue com azimute de $58^{\circ}27'25''$ e distância de 5,20m, confrontando com terras de , até atingir o ponto **P312**, de coordenadas **N 9.718.329,90m** e **E 578.339,71m**; deste segue com azimute de $48^{\circ}00'04''$ e distância de 0,60m, confrontando com terras de , até atingir o ponto **P313**, de coordenadas **N 9.718.330,30m** e **E 578.340,16m**; deste segue com azimute de $58^{\circ}27'35''$ e distância de 0,95m, confrontando com terras de , até atingir o ponto **P314**, de coordenadas **N 9.718.330,80m** e **E 578.340,97m**; deste segue com azimute de $47^{\circ}59'48''$ e distância de 5,05m, confrontando com terras de , até atingir o ponto **P315**, de coordenadas **N 9.718.334,18m** e **E 578.344,72m**; deste segue com azimute de $34^{\circ}30'50''$ e distância de 5,48m, confrontando com terras de , até atingir o ponto **P316**, de coordenadas **N 9.718.338,69m** e **E 578.347,82m**; deste segue com azimute de $45^{\circ}35'08''$ e distância de 5,05m, confrontando com terras de , até atingir o ponto **P317**, de coordenadas **N 9.718.342,23m** e **E 578.351,43m**; deste segue com azimute de $44^{\circ}56'13''$ e distância de 5,14m, confrontando com terras de , até atingir o ponto **P318**, de coordenadas **N 9.718.345,86m** e **E 578.355,06m**; deste segue com azimute de $48^{\circ}34'14''$ e distância de 5,13m, confrontando com terras de , até atingir o ponto **P319**, de coordenadas **N 9.718.349,26m** e **E 578.358,91m**; deste segue com azimute de $54^{\circ}15'34''$ e distância de 5,13m, confrontando com terras de , até atingir o ponto **P320**, de coordenadas **N 9.718.352,25m** e **E 578.363,07m**; deste segue com azimute de $54^{\circ}29'59''$ e distância de 4,69m, confrontando com terras de , até atingir o ponto **P321**, de coordenadas **N 9.718.354,97m** e **E 578.366,89m**; deste segue com azimute de $58^{\circ}05'09''$ e distância de 6,02m, confrontando com terras de , até atingir o ponto **P322**, de coordenadas **N 9.718.358,16m** e **E 578.371,99m**; deste segue com azimute de $136^{\circ}19'48''$ e distância de 3,17m, confrontando com terras de , até atingir o ponto **P323**, de coordenadas **N 9.718.355,86m** e **E 578.374,18m**; deste segue com azimute de $61^{\circ}46'51''$ e distância de 0,73m, confrontando com terras de , até atingir o ponto **P324**, de



PREFEITURA DE SÃO LUÍS

SECRETARIA MUNICIPAL DE GOVERNO

MINUTA DE ANTEPROJETO DE LEI Nº _____ DE _____ DE 2019

coordenadas N 9.718.356,21m e E 578.374,82m; deste segue com azimute de 56°19'42" e distância de 5,08m, confrontando com terras de , até atingir o ponto P325, de coordenadas N 9.718.359,03m e E 578.379,05m; deste segue com azimute de 60°03'06" e distância de 5,21m, confrontando com terras de , até atingir o ponto P326, de coordenadas N 9.718.361,62m e E 578.383,56m; deste segue com azimute de 64°32'39" e distância de 5,73m, confrontando com terras de , até atingir o ponto P327, de coordenadas N 9.718.364,09m e E 578.388,73m; deste segue com azimute de 69°59'58" e distância de 3,92m, confrontando com terras de , até atingir o ponto P328, de coordenadas N 9.718.365,43m e E 578.392,42m; deste segue com azimute de 69°59'58" e distância de 0,01m, confrontando com terras de , até atingir o ponto P329, de coordenadas N 9.718.365,43m e E 578.392,42m; deste segue com azimute de 218°19'14" e distância de 0,01m, confrontando com terras de , até atingir o ponto P330, de coordenadas N 9.718.365,42m e E 578.392,42m; deste segue com azimute de 218°19'14" e distância de 22,85m, confrontando com terras de , até atingir o ponto P331, de coordenadas N 9.718.347,50m e E 578.378,25m; deste segue com azimute de 218°06'14" e distância de 5,71m, confrontando com terras de , até atingir o ponto P332, de coordenadas N 9.718.343,00m e E 578.374,73m; deste segue com azimute de 225°33'57" e distância de 5,17m, confrontando com terras de , até atingir o ponto P333, de coordenadas N 9.718.339,39m e E 578.371,04m; deste segue com azimute de 229°04'34" e distância de 6,23m, confrontando com terras de , até atingir o ponto P334, de coordenadas N 9.718.335,31m e E 578.366,33m; deste segue com azimute de 230°46'31" e distância de 5,82m, confrontando com terras de , até atingir o ponto P335, de coordenadas N 9.718.331,63m e E 578.361,83m; deste segue com azimute de 232°42'20" e distância de 5,84m, confrontando com terras de , até atingir o ponto P336, de coordenadas N 9.718.328,09m e E 578.357,18m; deste segue com azimute de 232°30'03" e distância de 5,68m, confrontando com terras de , até atingir o ponto P337, de coordenadas N 9.718.324,63m e E 578.352,67m; deste segue com azimute de 230°09'47" e distância de 5,43m, confrontando com terras de , até atingir o ponto P338, de coordenadas N 9.718.321,15m e E 578.348,50m; deste segue com azimute de 232°39'42" e distância de 5,57m, confrontando com terras de , até atingir o ponto P339, de coordenadas N 9.718.317,77m e E 578.344,07m; deste segue com azimute de 230°58'07" e distância de 6,16m, confrontando com terras de , até atingir o ponto P340, de coordenadas N 9.718.313,89m e E 578.339,29m; deste segue com azimute de 231°30'33" e distância de 5,91m, confrontando com terras de , até atingir o ponto P341, de coordenadas N 9.718.310,21m e E 578.334,66m; deste segue com azimute de 231°53'33" e distância de 5,70m, confrontando com terras de , até atingir o ponto P342, de coordenadas N 9.718.306,69m e E 578.330,17m; deste segue com azimute de 226°00'38" e distância de 5,29m, confrontando com terras de , até atingir o ponto P343, de coordenadas N 9.718.303,02m e E 578.326,36m; deste segue com azimute de 217°25'03" e distância de 5,41m, confrontando com terras de , até atingir o ponto P344, de coordenadas N 9.718.298,72m e E 578.323,08m; deste segue com azimute de 217°04'04" e distância de 5,48m, confrontando com terras de , até atingir o ponto P345, de coordenadas N 9.718.294,35m e E 578.319,77m; deste segue com azimute de 222°38'41" e distância de 5,68m, confrontando com terras de , até atingir o ponto P346, de coordenadas N 9.718.290,17m e E 578.315,93m; deste segue com azimute de 223°44'53" e distância de 5,53m, confrontando com terras de , até atingir o ponto P347, de coordenadas N 9.718.286,18m e E 578.312,10m; deste segue com azimute de 220°56'36" e distância de 5,29m, confrontando com terras de , até atingir o ponto P348, de coordenadas N 9.718.282,18m e E 578.308,63m; deste segue com azimute de 216°26'09" e distância de 6,03m, confrontando com terras de , até atingir o ponto P349, de coordenadas N 9.718.277,33m e E 578.305,05m; deste segue com azimute de 163°27'59" e distância de 5,19m, confrontando com terras de , até atingir o ponto P350, de coordenadas N 9.718.272,35m e E 578.306,53m; deste segue com azimute de 114°53'01" e distância de 5,28m, confrontando com terras de , até atingir o ponto P351, de coordenadas N 9.718.270,13m e E 578.311,32m; deste segue com azimute de 101°09'18" e distância de 5,67m, confrontando com terras de , até atingir o ponto P352, de coordenadas N 9.718.269,03m e E 578.316,88m; deste segue com azimute de 94°43'59" e distância de 5,32m, confrontando com terras de , até atingir o ponto P353, de coordenadas N 9.718.268,59m e E 578.322,18m; deste segue com azimute de 89°58'05" e distância de 5,60m, confrontando com terras de , até atingir o ponto P354, de coordenadas N 9.718.268,60m e E 578.327,78m; deste segue com azimute de 89°58'45" e distância de 5,36m, confrontando com terras de , até atingir o ponto P355, de coordenadas N 9.718.268,60m e E 578.333,14m; deste segue com azimute de 90°21'45" e distância de 5,70m, confrontando com terras de , até atingir o ponto P356, de coordenadas N 9.718.268,56m e E 578.338,84m; deste segue com azimute de 91°29'06" e distância de 5,32m, confrontando com terras de , até atingir o ponto P357, de coordenadas N 9.718.268,43m e E 578.344,16m; deste segue com azimute de 93°53'23" e distância de 5,29m, confrontando com terras de , até atingir o ponto P358, de coordenadas N 9.718.268,07m e E 578.349,44m; deste segue com azimute de 100°03'10" e distância de 5,49m, confrontando com terras de , até atingir o ponto P359, de coordenadas N 9.718.267,11m e E 578.354,85m; deste segue com azimute de 108°20'19" e distância de 5,40m, confrontando com terras de , até atingir o ponto P360, de coordenadas N 9.718.265,41m e E 578.359,97m; deste segue com azimute de 116°58'17" e distância de 5,73m,



PREFEITURA DE SÃO LUÍS

SECRETARIA MUNICIPAL DE GOVERNO

MINUTA DE ANTEPROJETO DE LEI Nº _____ DE _____ DE 2019

confrontando com terras de , até atingir o ponto **P361**, de coordenadas **N 9.718.262,81m** e **E 578.365,08m**; deste segue com azimute de $119^{\circ}40'23''$ e distância de 6,46m, confrontando com terras de , até atingir o ponto **P362**, de coordenadas **N 9.718.259,61m** e **E 578.370,69m**; deste segue com azimute de $122^{\circ}37'09''$ e distância de 5,57m, confrontando com terras de , até atingir o ponto **P363**, de coordenadas **N 9.718.256,61m** e **E 578.375,38m**; deste segue com azimute de $128^{\circ}56'05''$ e distância de 5,41m, confrontando com terras de , até atingir o ponto **P364**, de coordenadas **N 9.718.253,21m** e **E 578.379,60m**; deste segue com azimute de $129^{\circ}24'26''$ e distância de 5,58m, confrontando com terras de , até atingir o ponto **P365**, de coordenadas **N 9.718.249,66m** e **E 578.383,91m**; deste segue com azimute de $129^{\circ}14'03''$ e distância de 5,41m, confrontando com terras de , até atingir o ponto **P366**, de coordenadas **N 9.718.246,24m** e **E 578.388,10m**; deste segue com azimute de $133^{\circ}15'13''$ e distância de 5,26m, confrontando com terras de , até atingir o ponto **P367**, de coordenadas **N 9.718.242,64m** e **E 578.391,93m**; deste segue com azimute de $138^{\circ}56'23''$ e distância de 5,47m, confrontando com terras de , até atingir o ponto **P368**, de coordenadas **N 9.718.238,51m** e **E 578.395,53m**; deste segue com azimute de $136^{\circ}52'08''$ e distância de 5,46m, confrontando com terras de , até atingir o ponto **P369**, de coordenadas **N 9.718.234,52m** e **E 578.399,26m**; deste segue com azimute de $136^{\circ}59'26''$ e distância de 5,89m, confrontando com terras de , até atingir o ponto **P370**, de coordenadas **N 9.718.230,22m** e **E 578.403,27m**; deste segue com azimute de $136^{\circ}41'39''$ e distância de 6,82m, confrontando com terras de , até atingir o ponto **P371**, de coordenadas **N 9.718.225,26m** e **E 578.407,95m**; deste segue com azimute de $137^{\circ}57'52''$ e distância de 6,39m, confrontando com terras de , até atingir o ponto **P372**, de coordenadas **N 9.718.220,52m** e **E 578.412,23m**; deste segue com azimute de $136^{\circ}38'30''$ e distância de 5,23m, confrontando com terras de , até atingir o ponto **P373**, de coordenadas **N 9.718.216,71m** e **E 578.415,82m**; deste segue com azimute de $132^{\circ}41'07''$ e distância de 5,38m, confrontando com terras de , até atingir o ponto **P374**, de coordenadas **N 9.718.213,06m** e **E 578.419,77m**; deste segue com azimute de $132^{\circ}50'18''$ e distância de 5,83m, confrontando com terras de , até atingir o ponto **P375**, de coordenadas **N 9.718.209,10m** e **E 578.424,05m**; deste segue com azimute de $130^{\circ}42'54''$ e distância de 5,19m, confrontando com terras de , até atingir o ponto **P376**, de coordenadas **N 9.718.205,72m** e **E 578.427,98m**; deste segue com azimute de $130^{\circ}26'30''$ e distância de 5,59m, confrontando com terras de , até atingir o ponto **P377**, de coordenadas **N 9.718.202,09m** e **E 578.432,23m**; deste segue com azimute de $131^{\circ}38'03''$ e distância de 5,15m, confrontando com terras de , até atingir o ponto **P378**, de coordenadas **N 9.718.198,67m** e **E 578.436,08m**; deste segue com azimute de $129^{\circ}22'59''$ e distância de 6,15m, confrontando com terras de , até atingir o ponto **P379**, de coordenadas **N 9.718.194,77m** e **E 578.440,84m**; deste segue com azimute de $129^{\circ}21'41''$ e distância de 5,84m, confrontando com terras de , até atingir o ponto **P380**, de coordenadas **N 9.718.191,07m** e **E 578.445,35m**; deste segue com azimute de $127^{\circ}00'01''$ e distância de 5,22m, confrontando com terras de , até atingir o ponto **P381**, de coordenadas **N 9.718.187,92m** e **E 578.449,52m**; deste segue com azimute de $127^{\circ}53'03''$ e distância de 5,06m, confrontando com terras de , até atingir o ponto **P382**, de coordenadas **N 9.718.184,82m** e **E 578.453,51m**; deste segue com azimute de $130^{\circ}57'08''$ e distância de 5,71m, confrontando com terras de , até atingir o ponto **P383**, de coordenadas **N 9.718.181,07m** e **E 578.457,82m**; deste segue com azimute de $125^{\circ}32'44''$ e distância de 5,82m, confrontando com terras de , até atingir o ponto **P384**, de coordenadas **N 9.718.177,69m** e **E 578.462,56m**; deste segue com azimute de $123^{\circ}10'28''$ e distância de 6,47m, confrontando com terras de , até atingir o ponto **P385**, de coordenadas **N 9.718.174,16m** e **E 578.467,97m**; deste segue com azimute de $120^{\circ}26'09''$ e distância de 5,76m, confrontando com terras de , até atingir o ponto **P386**, de coordenadas **N 9.718.171,24m** e **E 578.472,94m**; deste segue com azimute de $117^{\circ}20'53''$ e distância de 5,10m, confrontando com terras de , até atingir o ponto **P387**, de coordenadas **N 9.718.168,89m** e **E 578.477,47m**; deste segue com azimute de $116^{\circ}35'53''$ e distância de 6,07m, confrontando com terras de , até atingir o ponto **P388**, de coordenadas **N 9.718.166,17m** e **E 578.482,90m**; deste segue com azimute de $114^{\circ}04'04''$ e distância de 5,20m, confrontando com terras de , até atingir o ponto **P389**, de coordenadas **N 9.718.164,05m** e **E 578.487,64m**; deste segue com azimute de $111^{\circ}23'32''$ e distância de 5,70m, confrontando com terras de , até atingir o ponto **P390**, de coordenadas **N 9.718.161,98m** e **E 578.492,95m**; deste segue com azimute de $110^{\circ}57'23''$ e distância de 5,53m, confrontando com terras de , até atingir o ponto **P391**, de coordenadas **N 9.718.160,00m** e **E 578.498,12m**; deste segue com azimute de $107^{\circ}40'31''$ e distância de 6,18m, confrontando com terras de , até atingir o ponto **P392**, de coordenadas **N 9.718.158,12m** e **E 578.504,00m**; deste segue com azimute de $103^{\circ}51'02''$ e distância de 6,08m, confrontando com terras de , até atingir o ponto **P393**, de coordenadas **N 9.718.156,66m** e **E 578.509,91m**; deste segue com azimute de $96^{\circ}50'19''$ e distância de 5,20m, confrontando com terras de , até atingir o ponto **P394**, de coordenadas **N 9.718.156,05m** e **E 578.515,07m**; deste segue com azimute de $103^{\circ}26'09''$ e distância de 63,06m, confrontando com terras de , até atingir o ponto **P395**, de coordenadas **N 9.718.141,39m** e **E 578.576,40m**; deste segue com azimute de $128^{\circ}32'41''$ e distância de 5,33m, confrontando com terras de , até atingir o ponto **P396**, de coordenadas **N 9.718.138,07m** e **E 578.580,57m**; deste segue com azimute de $141^{\circ}24'20''$ e distância de 5,28m, confrontando com terras de , até atingir o ponto **P397**, de coordenadas **N 9.718.133,94m** e **E 578.583,87m**; deste




PREFEITURA DE SÃO LUÍS

SECRETARIA MUNICIPAL DE GOVERNO

MINUTA DE ANTEPROJETO DE LEI Nº _____ DE _____ DE 2019

segue com azimute de $146^{\circ}10'04''$ e distância de 5,02m, confrontando com terras de , até atingir o ponto **P398**, de coordenadas **N 9.718.129,77m** e **E 578.586,66m**; deste segue com azimute de $141^{\circ}44'37''$ e distância de 5,26m, confrontando com terras de , até atingir o ponto **P399**, de coordenadas **N 9.718.125,65m** e **E 578.589,92m**; deste segue com azimute de $138^{\circ}43'41''$ e distância de 5,57m, confrontando com terras de , até atingir o ponto **P400**, de coordenadas **N 9.718.121,46m** e **E 578.593,59m**; deste segue com azimute de $133^{\circ}42'57''$ e distância de 5,30m, confrontando com terras de , até atingir o ponto **P401**, de coordenadas **N 9.718.117,80m** e **E 578.597,42m**; deste segue com azimute de $125^{\circ}23'39''$ e distância de 5,63m, confrontando com terras de , até atingir o ponto **P402**, de coordenadas **N 9.718.114,53m** e **E 578.602,02m**; deste segue com azimute de $121^{\circ}35'19''$ e distância de 5,58m, confrontando com terras de , até atingir o ponto **P403**, de coordenadas **N 9.718.111,61m** e **E 578.606,77m**; deste segue com azimute de $121^{\circ}48'10''$ e distância de 5,54m, confrontando com terras de , até atingir o ponto **P404**, de coordenadas **N 9.718.108,69m** e **E 578.611,48m**; deste segue com azimute de $124^{\circ}38'25''$ e distância de 5,70m, confrontando com terras de , até atingir o ponto **P405**, de coordenadas **N 9.718.105,45m** e **E 578.616,17m**; deste segue com azimute de $134^{\circ}04'22''$ e distância de 5,64m, confrontando com terras de , até atingir o ponto **P406**, de coordenadas **N 9.718.101,53m** e **E 578.620,22m**; deste segue com azimute de $138^{\circ}03'39''$ e distância de 5,95m, confrontando com terras de , até atingir o ponto **P407**, de coordenadas **N 9.718.097,10m** e **E 578.624,20m**; deste segue com azimute de $147^{\circ}47'29''$ e distância de 5,28m, confrontando com terras de , até atingir o ponto **P408**, de coordenadas **N 9.718.092,63m** e **E 578.627,01m**; deste segue com azimute de $156^{\circ}11'01''$ e distância de 5,04m, confrontando com terras de , até atingir o ponto **P409**, de coordenadas **N 9.718.088,02m** e **E 578.629,05m**; deste segue com azimute de $148^{\circ}33'55''$ e distância de 5,17m, confrontando com terras de , até atingir o ponto **P410**, de coordenadas **N 9.718.083,61m** e **E 578.631,74m**; deste segue com azimute de $147^{\circ}25'28''$ e distância de 5,56m, confrontando com terras de , até atingir o ponto **P411**, de coordenadas **N 9.718.078,92m** e **E 578.634,74m**; deste segue com azimute de $149^{\circ}30'15''$ e distância de 5,51m, confrontando com terras de , até atingir o ponto **P412**, de coordenadas **N 9.718.074,17m** e **E 578.637,54m**; deste segue com azimute de $147^{\circ}31'57''$ e distância de 5,13m, confrontando com terras de , até atingir o ponto **P413**, de coordenadas **N 9.718.069,84m** e **E 578.640,29m**; deste segue com azimute de $143^{\circ}04'00''$ e distância de 5,01m, confrontando com terras de , até atingir o ponto **P414**, de coordenadas **N 9.718.065,83m** e **E 578.643,30m**; deste segue com azimute de $142^{\circ}15'03''$ e distância de 5,78m, confrontando com terras de , até atingir o ponto **P415**, de coordenadas **N 9.718.061,27m** e **E 578.646,84m**; deste segue com azimute de $140^{\circ}44'57''$ e distância de 6,13m, confrontando com terras de , até atingir o ponto **P416**, de coordenadas **N 9.718.056,52m** e **E 578.650,72m**; deste segue com azimute de $133^{\circ}16'47''$ e distância de 5,37m, confrontando com terras de , até atingir o ponto **P417**, de coordenadas **N 9.718.052,84m** e **E 578.654,63m**; deste segue com azimute de $135^{\circ}06'12''$ e distância de 5,09m, confrontando com terras de , até atingir o ponto **P418**, de coordenadas **N 9.718.049,23m** e **E 578.658,22m**; deste segue com azimute de $135^{\circ}46'16''$ e distância de 5,01m, confrontando com terras de , até atingir o ponto **P419**, de coordenadas **N 9.718.045,65m** e **E 578.661,71m**; deste segue com azimute de $135^{\circ}35'14''$ e distância de 6,05m, confrontando com terras de , até atingir o ponto **P420**, de coordenadas **N 9.718.041,32m** e **E 578.665,95m**; deste segue com azimute de $137^{\circ}49'03''$ e distância de 5,35m, confrontando com terras de , até atingir o ponto **P421**, de coordenadas **N 9.718.037,36m** e **E 578.669,54m**; deste segue com azimute de $135^{\circ}23'21''$ e distância de 5,40m, confrontando com terras de , até atingir o ponto **P422**, de coordenadas **N 9.718.033,51m** e **E 578.673,34m**; deste segue com azimute de $137^{\circ}05'53''$ e distância de 5,28m, confrontando com terras de , até atingir o ponto **P423**, de coordenadas **N 9.718.029,65m** e **E 578.676,93m**; deste segue com azimute de $140^{\circ}52'11''$ e distância de 5,47m, confrontando com terras de , até atingir o ponto **P424**, de coordenadas **N 9.718.025,40m** e **E 578.680,38m**; deste segue com azimute de $139^{\circ}55'43''$ e distância de 5,52m, confrontando com terras de , até atingir o ponto **P425**, de coordenadas **N 9.718.021,17m** e **E 578.683,94m**; deste segue com azimute de $138^{\circ}50'51''$ e distância de 6,01m, confrontando com terras de , até atingir o ponto **P426**, de coordenadas **N 9.718.016,65m** e **E 578.687,89m**; deste segue com azimute de $144^{\circ}58'58''$ e distância de 5,11m, confrontando com terras de , até atingir o ponto **P427**, de coordenadas **N 9.718.012,46m** e **E 578.690,83m**; deste segue com azimute de $150^{\circ}25'33''$ e distância de 5,30m, confrontando com terras de , até atingir o ponto **P428**, de coordenadas **N 9.718.007,85m** e **E 578.693,44m**; deste segue com azimute de $144^{\circ}41'34''$ e distância de 5,84m, confrontando com terras de , até atingir o ponto **P429**, de coordenadas **N 9.718.003,08m** e **E 578.696,82m**; deste segue com azimute de $135^{\circ}30'24''$ e distância de 0,74m, confrontando com terras de , até atingir o ponto **P430**, de coordenadas **N 9.718.002,55m** e **E 578.697,34m**; deste segue com azimute de $137^{\circ}18'03''$ e distância de 25,64m, confrontando com terras de , até atingir o ponto **P431**, de coordenadas **N 9.717.983,71m** e **E 578.714,73m**; deste segue com azimute de $141^{\circ}33'54''$ e distância de 11,00m, confrontando com terras de , até atingir o ponto **P432**, de coordenadas **N 9.717.975,09m** e **E 578.721,57m**; deste segue com azimute de $136^{\circ}17'16''$ e distância de 6,40m, confrontando com terras de , até atingir o ponto **P433**, de coordenadas **N 9.717.970,47m** e **E 578.725,99m**; deste segue com azimute de $138^{\circ}36'23''$ e distância de 9,09m, confrontando com terras de , até atingir o ponto **P434**, de



PREFEITURA DE SÃO LUÍS

SECRETARIA MUNICIPAL DE GOVERNO

MINUTA DE ANTEPROJETO DE LEI Nº _____ DE _____ DE 2019

coordenadas N 9.717.963,65m e E 578.732,00m; deste segue com azimute de 142°42'25" e distância de 8,30m, confrontando com terras de , até atingir o ponto P435, de coordenadas N 9.717.957,05m e E 578.737,03m; deste segue com azimute de 141°18'13" e distância de 6,46m, confrontando com terras de , até atingir o ponto P436, de coordenadas N 9.717.952,00m e E 578.741,07m; deste segue com azimute de 152°46'48" e distância de 16,71m, confrontando com terras de , até atingir o ponto P437, de coordenadas N 9.717.937,14m e E 578.748,71m; deste segue com azimute de 149°02'12" e distância de 5,17m, confrontando com terras de , até atingir o ponto P438, de coordenadas N 9.717.932,71m e E 578.751,37m; deste segue com azimute de 148°02'24" e distância de 5,36m, confrontando com terras de , até atingir o ponto P439, de coordenadas N 9.717.928,16m e E 578.754,21m; deste segue com azimute de 161°33'22" e distância de 5,06m, confrontando com terras de , até atingir o ponto P440, de coordenadas N 9.717.923,37m e E 578.755,81m; deste segue com azimute de 177°36'21" e distância de 5,79m, confrontando com terras de , até atingir o ponto P441, de coordenadas N 9.717.917,58m e E 578.756,05m; deste segue com azimute de 171°11'12" e distância de 5,22m, confrontando com terras de , até atingir o ponto P442, de coordenadas N 9.717.912,42m e E 578.756,85m; deste segue com azimute de 164°43'06" e distância de 5,16m, confrontando com terras de , até atingir o ponto P443, de coordenadas N 9.717.907,45m e E 578.758,21m; deste segue com azimute de 156°36'17" e distância de 5,44m, confrontando com terras de , até atingir o ponto P444, de coordenadas N 9.717.902,45m e E 578.760,37m; deste segue com azimute de 152°20'46" e distância de 5,34m, confrontando com terras de , até atingir o ponto P445, de coordenadas N 9.717.897,72m e E 578.762,85m; deste segue com azimute de 131°43'07" e distância de 5,06m, confrontando com terras de , até atingir o ponto P446, de coordenadas N 9.717.894,36m e E 578.766,63m; deste segue com azimute de 98°45'08" e distância de 5,63m, confrontando com terras de , até atingir o ponto P447, de coordenadas N 9.717.893,50m e E 578.772,19m; deste segue com azimute de 83°42'30" e distância de 5,31m, confrontando com terras de , até atingir o ponto P448, de coordenadas N 9.717.894,08m e E 578.777,47m; deste segue com azimute de 49°09'11" e distância de 1,34m, confrontando com terras de , até atingir o ponto P449, de coordenadas N 9.717.894,96m e E 578.778,49m; deste segue com azimute de 83°42'21" e distância de 0,25m, confrontando com terras de , até atingir o ponto P450, de coordenadas N 9.717.894,98m e E 578.778,74m; deste segue com azimute de 49°09'10" e distância de 5,56m, confrontando com terras de , até atingir o ponto P451, de coordenadas N 9.717.898,62m e E 578.782,94m; deste segue com azimute de 39°51'51" e distância de 5,28m, confrontando com terras de , até atingir o ponto P452, de coordenadas N 9.717.902,68m e E 578.786,33m; deste segue com azimute de 41°38'27" e distância de 5,43m, confrontando com terras de , até atingir o ponto P453, de coordenadas N 9.717.906,74m e E 578.789,94m; deste segue com azimute de 41°52'47" e distância de 5,31m, confrontando com terras de , até atingir o ponto P454, de coordenadas N 9.717.910,69m e E 578.793,49m; deste segue com azimute de 41°38'03" e distância de 5,16m, confrontando com terras de , até atingir o ponto P455, de coordenadas N 9.717.914,55m e E 578.796,91m; deste segue com azimute de 38°56'54" e distância de 5,29m, confrontando com terras de , até atingir o ponto P456, de coordenadas N 9.717.918,67m e E 578.800,24m; deste segue com azimute de 36°26'04" e distância de 6,34m, confrontando com terras de , até atingir o ponto P457, de coordenadas N 9.717.923,76m e E 578.804,01m; deste segue com azimute de 34°21'49" e distância de 5,71m, confrontando com terras de , até atingir o ponto P458, de coordenadas N 9.717.928,48m e E 578.807,23m; deste segue com azimute de 25°11'33" e distância de 5,32m, confrontando com terras de , até atingir o ponto P459, de coordenadas N 9.717.933,29m e E 578.809,49m; deste segue com azimute de 22°41'45" e distância de 5,76m, confrontando com terras de , até atingir o ponto P460, de coordenadas N 9.717.938,60m e E 578.811,72m; deste segue com azimute de 20°57'35" e distância de 5,43m, confrontando com terras de , até atingir o ponto P461, de coordenadas N 9.717.943,68m e E 578.813,66m; deste segue com azimute de 14°11'19" e distância de 5,31m, confrontando com terras de , até atingir o ponto P462, de coordenadas N 9.717.948,82m e E 578.814,96m; deste segue com azimute de 0°38'58" e distância de 5,30m, confrontando com terras de , até atingir o ponto P463, de coordenadas N 9.717.954,13m e E 578.815,02m; deste segue com azimute de 358°28'38" e distância de 5,26m, confrontando com terras de , até atingir o ponto P464, de coordenadas N 9.717.959,39m e E 578.814,88m; deste segue com azimute de 349°08'57" e distância de 5,31m, confrontando com terras de , até atingir o ponto P465, de coordenadas N 9.717.964,61m e E 578.813,88m; deste segue com azimute de 345°31'35" e distância de 5,12m, confrontando com terras de , até atingir o ponto P466, de coordenadas N 9.717.969,56m e E 578.812,60m; deste segue com azimute de 359°07'08" e distância de 5,16m, confrontando com terras de , até atingir o ponto P467, de coordenadas N 9.717.974,73m e E 578.812,52m; deste segue com azimute de 9°59'22" e distância de 5,08m, confrontando com terras de , até atingir o ponto P468, de coordenadas N 9.717.979,73m e E 578.813,40m; deste segue com azimute de 16°45'35" e distância de 5,21m, confrontando com terras de , até atingir o ponto P469, de coordenadas N 9.717.984,72m e E 578.814,90m; deste segue com azimute de 30°07'10" e distância de 2,25m, confrontando com terras de , até atingir o ponto P470, de coordenadas N 9.717.986,67m e E 578.816,03m; deste segue com azimute de 129°17'22" e distância de 74,43m,



PREFEITURA DE SÃO LUÍS

SECRETARIA MUNICIPAL DE GOVERNO

MINUTA DE ANTEPROJETO DE LEI Nº _____ DE _____ DE 2019

confrontando com terras de , até atingir o ponto **P471**, de coordenadas **N 9.717.939,54m** e **E 578.873,64m**; deste segue com azimute de $186^{\circ}55'04''$ e distância de 4,21m, confrontando com terras de , até atingir o ponto **P472**, de coordenadas **N 9.717.935,35m** e **E 578.873,13m**; deste segue com azimute de $234^{\circ}16'34''$ e distância de 22,35m, confrontando com terras de , até atingir o ponto **P473**, de coordenadas **N 9.717.922,30m** e **E 578.854,99m**; deste segue com azimute de $180^{\circ}28'41''$ e distância de 87,22m, confrontando com terras de , até atingir o ponto **P474**, de coordenadas **N 9.717.835,09m** e **E 578.854,26m**; deste segue com azimute de $180^{\circ}48'29''$ e distância de 51,48m, confrontando com terras de , até atingir o ponto **P475**, de coordenadas **N 9.717.783,62m** e **E 578.853,54m**; deste segue com azimute de $159^{\circ}59'49''$ e distância de 42,43m, confrontando com terras de , até atingir o ponto **P476**, de coordenadas **N 9.717.743,75m** e **E 578.868,05m**; deste segue com azimute de $159^{\circ}31'49''$ e distância de 45,65m, confrontando com terras de , até atingir o ponto **P477**, de coordenadas **N 9.717.700,98m** e **E 578.884,02m**; deste segue com azimute de $153^{\circ}51'41''$ e distância de 41,18m, confrontando com terras de , até atingir o ponto **P478**, de coordenadas **N 9.717.664,00m** e **E 578.902,16m**; deste segue com azimute de $145^{\circ}27'42''$ e distância de 28,16m, confrontando com terras de , até atingir o ponto **P479**, de coordenadas **N 9.717.640,81m** e **E 578.918,13m**; deste segue com azimute de $125^{\circ}11'19''$ e distância de 15,10m, confrontando com terras de , até atingir o ponto **P480**, de coordenadas **N 9.717.632,11m** e **E 578.930,46m**; deste segue com azimute de $91^{\circ}21'45''$ e distância de 30,49m, confrontando com terras de , até atingir o ponto **P481**, de coordenadas **N 9.717.631,38m** e **E 578.960,95m**; deste segue com azimute de $70^{\circ}39'38''$ e distância de 28,46m, confrontando com terras de , até atingir o ponto **P482**, de coordenadas **N 9.717.640,81m** e **E 578.987,80m**; deste segue com azimute de $31^{\circ}53'44''$ e distância de 0,69m, confrontando com terras de , até atingir o ponto **P483**, de coordenadas **N 9.717.641,40m** e **E 578.988,16m**; deste segue com azimute de $70^{\circ}39'36''$ e distância de 0,95m, confrontando com terras de , até atingir o ponto **P484**, de coordenadas **N 9.717.641,71m** e **E 578.989,06m**; deste segue com azimute de $31^{\circ}53'38''$ e distância de 31,59m, confrontando com terras de , até atingir o ponto **P485**, de coordenadas **N 9.717.668,53m** e **E 579.005,75m**; deste segue com azimute de $50^{\circ}13'29''$ e distância de 45,32m, confrontando com terras de , até atingir o ponto **P486**, de coordenadas **N 9.717.697,53m** e **E 579.040,58m**; deste segue com azimute de $37^{\circ}48'22''$ e distância de 36,70m, confrontando com terras de , até atingir o ponto **P487**, de coordenadas **N 9.717.726,53m** e **E 579.063,08m**; deste segue com azimute de $43^{\circ}33'13''$ e distância de 66,22m, confrontando com terras de , até atingir o ponto **P488**, de coordenadas **N 9.717.774,52m** e **E 579.108,71m**; deste segue com azimute de $56^{\circ}55'04''$ e distância de 18,66m, confrontando com terras de , até atingir o ponto **P489**, de coordenadas **N 9.717.784,70m** e **E 579.124,34m**; deste segue com azimute de $55^{\circ}57'05''$ e distância de 29,78m, confrontando com terras de , até atingir o ponto **P490**, de coordenadas **N 9.717.801,37m** e **E 579.149,02m**; deste segue com azimute de $52^{\circ}17'09''$ e distância de 0,66m, confrontando com terras de , até atingir o ponto **P491**, de coordenadas **N 9.717.801,78m** e **E 579.149,54m**; deste segue com azimute de $55^{\circ}57'00''$ e distância de 0,90m, confrontando com terras de , até atingir o ponto **P492**, de coordenadas **N 9.717.802,28m** e **E 579.150,28m**; deste segue com azimute de $52^{\circ}16'59''$ e distância de 28,44m, confrontando com terras de , até atingir o ponto **P493**, de coordenadas **N 9.717.819,68m** e **E 579.172,77m**; deste segue com azimute de $47^{\circ}56'32''$ e distância de 29,12m, confrontando com terras de , até atingir o ponto **P494**, de coordenadas **N 9.717.839,19m** e **E 579.194,40m**; deste segue com azimute de $73^{\circ}33'25''$ e distância de 32,89m, confrontando com terras de , até atingir o ponto **P495**, de coordenadas **N 9.717.848,50m** e **E 579.225,94m**; deste segue com azimute de $59^{\circ}24'31''$ e distância de 41,31m, confrontando com terras de , até atingir o ponto **P496**, de coordenadas **N 9.717.869,52m** e **E 579.261,50m**; deste segue com azimute de $41^{\circ}06'40''$ e distância de 0,43m, confrontando com terras de , até atingir o ponto **P497**, de coordenadas **N 9.717.869,84m** e **E 579.261,79m**; deste segue com azimute de $59^{\circ}24'35''$ e distância de 1,14m, confrontando com terras de , até atingir o ponto **P498**, de coordenadas **N 9.717.870,42m** e **E 579.262,76m**; deste segue com azimute de $41^{\circ}06'45''$ e distância de 37,53m, confrontando com terras de , até atingir o ponto **P499**, de coordenadas **N 9.717.898,69m** e **E 579.287,44m**; deste segue com azimute de $44^{\circ}01'34''$ e distância de 58,48m, confrontando com terras de , até atingir o ponto **P500**, de coordenadas **N 9.717.940,74m** e **E 579.328,08m**; deste segue com azimute de $53^{\circ}27'24''$ e distância de 54,14m, confrontando com terras de , até atingir o ponto **P501**, de coordenadas **N 9.717.972,98m** e **E 579.371,58m**; deste segue com azimute de $53^{\circ}27'24''$ e distância de 1,87m, confrontando com terras de , até atingir o ponto **P502**, de coordenadas **N 9.717.974,09m** e **E 579.373,07m**; deste segue com azimute de $46^{\circ}36'27''$ e distância de 54,88m, confrontando com terras de , até atingir o ponto **P503**, de coordenadas **N 9.718.011,79m** e **E 579.412,96m**; deste segue com azimute de $69^{\circ}45'56''$ e distância de 30,05m, confrontando com terras de , até atingir o ponto **P504**, de coordenadas **N 9.718.022,18m** e **E 579.441,15m**; deste segue com azimute de $71^{\circ}51'57''$ e distância de 46,58m, confrontando com terras de , até atingir o ponto **P505**, de coordenadas **N 9.718.036,68m** e **E 579.485,42m**; deste segue com azimute de $42^{\circ}48'52''$ e distância de 0,96m, confrontando com terras de , até atingir o ponto **P506**, de coordenadas **N 9.718.037,39m** e **E 579.486,07m**; deste segue com azimute de $71^{\circ}51'56''$ e distância de 0,64m, confrontando com terras de , até atingir o ponto **P507**, de coordenadas **N 9.718.037,59m** e **E 579.486,68m**; deste



PREFEITURA DE SÃO LUÍS

SECRETARIA MUNICIPAL DE GOVERNO

MINUTA DE ANTEPROJETO DE LEI Nº _____ DE _____ DE 2019

segue com azimute de $42^{\circ}48'40''$ e distância de 22,37m, confrontando com terras de , até atingir o ponto **P508**, de coordenadas **N 9.718.053,99m** e **E 579.501,88m**; deste segue com azimute de $180^{\circ}00'01''$ e distância de 0,67m, confrontando com terras de , até atingir o ponto **P509**, de coordenadas **N 9.718.053,33m** e **E 579.501,88m**; deste segue com azimute de $73^{\circ}48'39''$ e distância de 85,41m, confrontando com terras de , até atingir o ponto **P510**, de coordenadas **N 9.718.077,14m** e **E 579.583,90m**; deste segue com azimute de $95^{\circ}42'38''$ e distância de 106,36m, confrontando com terras de , até atingir o ponto **P511**, de coordenadas **N 9.718.066,56m** e **E 579.689,74m**; deste segue com azimute de $115^{\circ}30'50''$ e distância de 53,18m, confrontando com terras de , até atingir o ponto **P512**, de coordenadas **N 9.718.043,65m** e **E 579.737,73m**; deste segue com azimute de $115^{\circ}30'50''$ e distância de 75,82m, confrontando com terras de , até atingir o ponto **P513**, de coordenadas **N 9.718.010,99m** e **E 579.806,16m**; deste segue com azimute de $85^{\circ}36'03''$ e distância de 9,61m, confrontando com terras de , até atingir o ponto **P514**, de coordenadas **N 9.718.011,73m** e **E 579.815,74m**; deste segue com azimute de $85^{\circ}36'03''$ e distância de 5,88m, confrontando com terras de , até atingir o ponto **P515**, de coordenadas **N 9.718.012,18m** e **E 579.821,60m**; deste segue com azimute de $170^{\circ}21'09''$ e distância de 3,26m, confrontando com terras de , até atingir o ponto **P516**, de coordenadas **N 9.718.008,96m** e **E 579.822,15m**; deste segue com azimute de $170^{\circ}21'09''$ e distância de 9,07m, confrontando com terras de , até atingir o ponto **P517**, de coordenadas **N 9.718.000,02m** e **E 579.823,67m**; deste segue com azimute de $140^{\circ}09'49''$ e distância de 22,66m, confrontando com terras de , até atingir o ponto **P518**, de coordenadas **N 9.717.982,62m** e **E 579.838,18m**; deste segue com azimute de $126^{\circ}40'23''$ e distância de 49,77m, confrontando com terras de , até atingir o ponto **P519**, de coordenadas **N 9.717.952,90m** e **E 579.878,10m**; deste segue com azimute de $117^{\circ}24'52''$ e distância de 42,51m, confrontando com terras de , até atingir o ponto **P520**, de coordenadas **N 9.717.933,33m** e **E 579.915,83m**; deste segue com azimute de $116^{\circ}32'24''$ e distância de 38,94m, confrontando com terras de , até atingir o ponto **P521**, de coordenadas **N 9.717.915,93m** e **E 579.950,67m**; deste segue com azimute de $118^{\circ}22'02''$ e distância de 30,52m, confrontando com terras de , até atingir o ponto **P522**, de coordenadas **N 9.717.901,43m** e **E 579.977,52m**; deste segue com azimute de $130^{\circ}04'14''$ e distância de 18,02m, confrontando com terras de , até atingir o ponto **P523**, de coordenadas **N 9.717.889,83m** e **E 579.991,31m**; deste segue com azimute de $117^{\circ}52'18''$ e distância de 13,96m, confrontando com terras de , até atingir o ponto **P524**, de coordenadas **N 9.717.883,31m** e **E 580.003,65m**; deste segue com azimute de $58^{\circ}16'03''$ e distância de 11,15m, confrontando com terras de , até atingir o ponto **P525**, de coordenadas **N 9.717.889,17m** e **E 580.013,13m**; deste segue com azimute de $138^{\circ}31'56''$ e distância de 86,58m, confrontando com terras de , até atingir o ponto **P526**, de coordenadas **N 9.717.824,30m** e **E 580.070,46m**; deste segue com azimute de $187^{\circ}43'34''$ e distância de 0,11m, confrontando com terras de , até atingir o ponto **P527**, de coordenadas **N 9.717.824,19m** e **E 580.070,44m**; deste segue com azimute de $163^{\circ}17'00''$ e distância de 15,14m, confrontando com terras de , até atingir o ponto **P528**, de coordenadas **N 9.717.809,69m** e **E 580.074,80m**; deste segue com azimute de $149^{\circ}59'30''$ e distância de 21,77m, confrontando com terras de , até atingir o ponto **P529**, de coordenadas **N 9.717.790,84m** e **E 580.085,68m**; deste segue com azimute de $138^{\circ}03'47''$ e distância de 38,01m, confrontando com terras de , até atingir o ponto **P530**, de coordenadas **N 9.717.762,57m** e **E 580.111,08m**; deste segue com azimute de $117^{\circ}09'20''$ e distância de 30,18m, confrontando com terras de , até atingir o ponto **P531**, de coordenadas **N 9.717.748,79m** e **E 580.137,94m**; deste segue com azimute de $103^{\circ}18'38''$ e distância de 55,83m, confrontando com terras de , até atingir o ponto **P532**, de coordenadas **N 9.717.735,94m** e **E 580.192,26m**; deste segue com azimute de $103^{\circ}18'38''$ e distância de 0,85m, confrontando com terras de , até atingir o ponto **P533**, de coordenadas **N 9.717.735,74m** e **E 580.193,09m**; deste segue com azimute de $90^{\circ}00'00''$ e distância de 34,11m, confrontando com terras de , até atingir o ponto **P534**, de coordenadas **N 9.717.735,74m** e **E 580.227,20m**; deste segue com azimute de $123^{\circ}09'01''$ e distância de 22,54m, confrontando com terras de , até atingir o ponto **P535**, de coordenadas **N 9.717.723,42m** e **E 580.246,07m**; deste segue com azimute de $145^{\circ}35'27''$ e distância de 14,52m, confrontando com terras de , até atingir o ponto **P536**, de coordenadas **N 9.717.711,44m** e **E 580.254,28m**; deste segue com azimute de $145^{\circ}35'27''$ e distância de 18,87m, confrontando com terras de , até atingir o ponto **P537**, de coordenadas **N 9.717.695,87m** e **E 580.264,94m**; deste segue com azimute de $159^{\circ}25'24''$ e distância de 30,97m, confrontando com terras de , até atingir o ponto **P538**, de coordenadas **N 9.717.666,87m** e **E 580.275,82m**; deste segue com azimute de $216^{\circ}17'00''$ e distância de 26,98m, confrontando com terras de , até atingir o ponto **P539**, de coordenadas **N 9.717.645,13m** e **E 580.259,86m**; deste segue com azimute de $204^{\circ}39'24''$ e distância de 23,25m, confrontando com terras de , até atingir o ponto **P540**, de coordenadas **N 9.717.624,00m** e **E 580.250,16m**; deste segue com azimute de $181^{\circ}50'06''$ e distância de 35,19m, confrontando com terras de , até atingir o ponto **P541**, de coordenadas **N 9.717.588,82m** e **E 580.249,03m**; deste segue com azimute de $243^{\circ}58'58''$ e distância de 26,42m, confrontando com terras de , até atingir o ponto **P542**, de coordenadas **N 9.717.577,24m** e **E 580.225,29m**; deste segue com azimute de $268^{\circ}36'15''$ e distância de 34,94m, confrontando com terras de , até atingir o ponto **P543**, de coordenadas **N 9.717.576,39m** e **E 580.190,36m**; deste segue com azimute de $299^{\circ}26'39''$ e distância de 34,95m, confrontando com terras de , até atingir o ponto **P544**, de



PREFEITURA DE SÃO LUÍS

SECRETARIA MUNICIPAL DE GOVERNO

MINUTA DE ANTEPROJETO DE LEI Nº _____ DE _____ DE 2019

coordenadas N 9.717.593,57m e E 580.159,92m; deste segue com azimute de 286°19'34" e distância de 39,36m, confrontando com terras de , até atingir o ponto P545, de coordenadas N 9.717.604,63m e E 580.122,15m; deste segue com azimute de 301°54'38" e distância de 51,52m, confrontando com terras de , até atingir o ponto P546, de coordenadas N 9.717.631,87m e E 580.078,41m; deste segue com azimute de 288°24'59" e distância de 27,84m, confrontando com terras de , até atingir o ponto P547, de coordenadas N 9.717.640,66m e E 580.052,00m; deste segue com azimute de 339°33'14" e distância de 39,81m, confrontando com terras de , até atingir o ponto P548, de coordenadas N 9.717.677,96m e E 580.038,09m; deste segue com azimute de 4°37'23" e distância de 35,24m, confrontando com terras de , até atingir o ponto P549, de coordenadas N 9.717.713,08m e E 580.040,93m; deste segue com azimute de 341°31'26" e distância de 38,58m, confrontando com terras de , até atingir o ponto P550, de coordenadas N 9.717.749,67m e E 580.028,71m; deste segue com azimute de 333°29'06" e distância de 5,65m, confrontando com terras de , até atingir o ponto P551, de coordenadas N 9.717.754,73m e E 580.026,18m; deste segue com azimute de 332°05'35" e distância de 5,56m, confrontando com terras de , até atingir o ponto P552, de coordenadas N 9.717.759,64m e E 580.023,58m; deste segue com azimute de 334°35'53" e distância de 6,30m, confrontando com terras de , até atingir o ponto P553, de coordenadas N 9.717.765,33m e E 580.020,88m; deste segue com azimute de 336°28'59" e distância de 6,43m, confrontando com terras de , até atingir o ponto P554, de coordenadas N 9.717.771,22m e E 580.018,32m; deste segue com azimute de 336°19'12" e distância de 6,28m, confrontando com terras de , até atingir o ponto P555, de coordenadas N 9.717.776,97m e E 580.015,79m; deste segue com azimute de 334°40'20" e distância de 5,61m, confrontando com terras de , até atingir o ponto P556, de coordenadas N 9.717.782,05m e E 580.013,39m; deste segue com azimute de 334°34'16" e distância de 5,64m, confrontando com terras de , até atingir o ponto P557, de coordenadas N 9.717.787,14m e E 580.010,97m; deste segue com azimute de 330°16'36" e distância de 5,61m, confrontando com terras de , até atingir o ponto P558, de coordenadas N 9.717.792,01m e E 580.008,19m; deste segue com azimute de 333°35'30" e distância de 5,40m, confrontando com terras de , até atingir o ponto P559, de coordenadas N 9.717.796,84m e E 580.005,79m; deste segue com azimute de 332°31'30" e distância de 5,94m, confrontando com terras de , até atingir o ponto P560, de coordenadas N 9.717.802,11m e E 580.003,05m; deste segue com azimute de 333°18'20" e distância de 5,34m, confrontando com terras de , até atingir o ponto P561, de coordenadas N 9.717.806,89m e E 580.000,65m; deste segue com azimute de 331°03'21" e distância de 5,25m, confrontando com terras de , até atingir o ponto P562, de coordenadas N 9.717.811,48m e E 579.998,11m; deste segue com azimute de 331°16'20" e distância de 6,08m, confrontando com terras de , até atingir o ponto P563, de coordenadas N 9.717.816,81m e E 579.995,19m; deste segue com azimute de 329°04'15" e distância de 5,10m, confrontando com terras de , até atingir o ponto P564, de coordenadas N 9.717.821,18m e E 579.992,57m; deste segue com azimute de 327°46'32" e distância de 6,04m, confrontando com terras de , até atingir o ponto P565, de coordenadas N 9.717.826,29m e E 579.989,35m; deste segue com azimute de 323°50'21" e distância de 5,56m, confrontando com terras de , até atingir o ponto P566, de coordenadas N 9.717.830,78m e E 579.986,07m; deste segue com azimute de 320°40'34" e distância de 5,36m, confrontando com terras de , até atingir o ponto P567, de coordenadas N 9.717.834,93m e E 579.982,67m; deste segue com azimute de 319°24'59" e distância de 5,59m, confrontando com terras de , até atingir o ponto P568, de coordenadas N 9.717.839,17m e E 579.979,03m; deste segue com azimute de 317°07'01" e distância de 5,88m, confrontando com terras de , até atingir o ponto P569, de coordenadas N 9.717.843,48m e E 579.975,03m; deste segue com azimute de 315°13'10" e distância de 3,51m, confrontando com terras de , até atingir o ponto P570, de coordenadas N 9.717.845,97m e E 579.972,56m; deste segue com azimute de 315°13'19" e distância de 1,83m, confrontando com terras de , até atingir o ponto P571, de coordenadas N 9.717.847,26m e E 579.971,28m; deste segue com azimute de 313°28'45" e distância de 5,68m, confrontando com terras de , até atingir o ponto P572, de coordenadas N 9.717.851,17m e E 579.967,16m; deste segue com azimute de 308°25'27" e distância de 5,12m, confrontando com terras de , até atingir o ponto P573, de coordenadas N 9.717.854,35m e E 579.963,14m; deste segue com azimute de 302°21'28" e distância de 5,53m, confrontando com terras de , até atingir o ponto P574, de coordenadas N 9.717.857,32m e E 579.958,47m; deste segue com azimute de 297°39'25" e distância de 5,77m, confrontando com terras de , até atingir o ponto P575, de coordenadas N 9.717.860,00m e E 579.953,35m; deste segue com azimute de 294°11'12" e distância de 5,03m, confrontando com terras de , até atingir o ponto P576, de coordenadas N 9.717.862,06m e E 579.948,76m; deste segue com azimute de 295°31'52" e distância de 5,16m, confrontando com terras de , até atingir o ponto P577, de coordenadas N 9.717.864,28m e E 579.944,11m; deste segue com azimute de 296°19'20" e distância de 5,59m, confrontando com terras de , até atingir o ponto P578, de coordenadas N 9.717.866,76m e E 579.939,10m; deste segue com azimute de 300°23'31" e distância de 5,93m, confrontando com terras de , até atingir o ponto P579, de coordenadas N 9.717.869,76m e E 579.933,98m; deste segue com azimute de 301°35'42" e distância de 6,34m, confrontando com terras de , até atingir o ponto P580, de coordenadas N 9.717.873,08m e E 579.928,59m; deste segue com azimute de 308°12'12" e distância de 5,57m,



PREFEITURA DE SÃO LUÍS

SECRETARIA MUNICIPAL DE GOVERNO

MINUTA DE ANTEPROJETO DE LEI Nº _____ DE _____ DE 2019

confrontando com terras de , até atingir o ponto **P581**, de coordenadas **N 9.717.876,52m** e **E 579.924,21m**; deste segue com azimute de $310^{\circ}40'11''$ e distância de 5,35m, confrontando com terras de , até atingir o ponto **P582**, de coordenadas **N 9.717.880,01m** e **E 579.920,16m**; deste segue com azimute de $312^{\circ}43'32''$ e distância de 5,17m, confrontando com terras de , até atingir o ponto **P583**, de coordenadas **N 9.717.883,51m** e **E 579.916,36m**; deste segue com azimute de $313^{\circ}12'11''$ e distância de 5,21m, confrontando com terras de , até atingir o ponto **P584**, de coordenadas **N 9.717.887,08m** e **E 579.912,56m**; deste segue com azimute de $309^{\circ}18'15''$ e distância de 5,50m, confrontando com terras de , até atingir o ponto **P585**, de coordenadas **N 9.717.890,56m** e **E 579.908,31m**; deste segue com azimute de $306^{\circ}54'34''$ e distância de 5,80m, confrontando com terras de , até atingir o ponto **P586**, de coordenadas **N 9.717.894,05m** e **E 579.903,67m**; deste segue com azimute de $304^{\circ}19'59''$ e distância de 5,78m, confrontando com terras de , até atingir o ponto **P587**, de coordenadas **N 9.717.897,31m** e **E 579.898,89m**; deste segue com azimute de $303^{\circ}37'21''$ e distância de 5,64m, confrontando com terras de , até atingir o ponto **P588**, de coordenadas **N 9.717.900,43m** e **E 579.894,20m**; deste segue com azimute de $303^{\circ}33'29''$ e distância de 5,90m, confrontando com terras de , até atingir o ponto **P589**, de coordenadas **N 9.717.903,69m** e **E 579.889,28m**; deste segue com azimute de $303^{\circ}09'08''$ e distância de 5,20m, confrontando com terras de , até atingir o ponto **P590**, de coordenadas **N 9.717.906,54m** e **E 579.884,93m**; deste segue com azimute de $300^{\circ}32'03''$ e distância de 5,12m, confrontando com terras de , até atingir o ponto **P591**, de coordenadas **N 9.717.909,14m** e **E 579.880,52m**; deste segue com azimute de $297^{\circ}10'07''$ e distância de 5,48m, confrontando com terras de , até atingir o ponto **P592**, de coordenadas **N 9.717.911,64m** e **E 579.875,64m**; deste segue com azimute de $294^{\circ}00'07''$ e distância de 5,75m, confrontando com terras de , até atingir o ponto **P593**, de coordenadas **N 9.717.913,98m** e **E 579.870,39m**; deste segue com azimute de $291^{\circ}28'34''$ e distância de 5,30m, confrontando com terras de , até atingir o ponto **P594**, de coordenadas **N 9.717.915,92m** e **E 579.865,46m**; deste segue com azimute de $263^{\circ}05'40''$ e distância de 5,34m, confrontando com terras de , até atingir o ponto **P595**, de coordenadas **N 9.717.915,28m** e **E 579.860,16m**; deste segue com azimute de $278^{\circ}18'49''$ e distância de 3,58m, confrontando com terras de , até atingir o ponto **P596**, de coordenadas **N 9.717.915,79m** e **E 579.856,62m**; deste segue com azimute de $278^{\circ}18'54''$ e distância de 1,67m, confrontando com terras de , até atingir o ponto **P597**, de coordenadas **N 9.717.916,03m** e **E 579.854,97m**; deste segue com azimute de $303^{\circ}34'07''$ e distância de 5,75m, confrontando com terras de , até atingir o ponto **P598**, de coordenadas **N 9.717.919,22m** e **E 579.850,18m**; deste segue com azimute de $306^{\circ}09'53''$ e distância de 5,40m, confrontando com terras de , até atingir o ponto **P599**, de coordenadas **N 9.717.922,40m** e **E 579.845,82m**; deste segue com azimute de $307^{\circ}57'42''$ e distância de 5,50m, confrontando com terras de , até atingir o ponto **P600**, de coordenadas **N 9.717.925,78m** e **E 579.841,48m**; deste segue com azimute de $308^{\circ}48'48''$ e distância de 5,59m, confrontando com terras de , até atingir o ponto **P601**, de coordenadas **N 9.717.929,29m** e **E 579.837,13m**; deste segue com azimute de $309^{\circ}41'01''$ e distância de 5,11m, confrontando com terras de , até atingir o ponto **P602**, de coordenadas **N 9.717.932,55m** e **E 579.833,19m**; deste segue com azimute de $307^{\circ}09'00''$ e distância de 5,77m, confrontando com terras de , até atingir o ponto **P603**, de coordenadas **N 9.717.936,04m** e **E 579.828,60m**; deste segue com azimute de $304^{\circ}17'07''$ e distância de 5,37m, confrontando com terras de , até atingir o ponto **P604**, de coordenadas **N 9.717.939,06m** e **E 579.824,16m**; deste segue com azimute de $298^{\circ}04'31''$ e distância de 6,16m, confrontando com terras de , até atingir o ponto **P605**, de coordenadas **N 9.717.941,96m** e **E 579.818,73m**; deste segue com azimute de $292^{\circ}16'22''$ e distância de 5,96m, confrontando com terras de , até atingir o ponto **P606**, de coordenadas **N 9.717.944,22m** e **E 579.813,21m**; deste segue com azimute de $295^{\circ}29'24''$ e distância de 5,53m, confrontando com terras de , até atingir o ponto **P607**, de coordenadas **N 9.717.946,60m** e **E 579.808,22m**; deste segue com azimute de $298^{\circ}09'07''$ e distância de 5,35m, confrontando com terras de , até atingir o ponto **P608**, de coordenadas **N 9.717.949,12m** e **E 579.803,51m**; deste segue com azimute de $300^{\circ}47'33''$ e distância de 5,28m, confrontando com terras de , até atingir o ponto **P609**, de coordenadas **N 9.717.951,82m** e **E 579.798,98m**; deste segue com azimute de $302^{\circ}32'08''$ e distância de 5,88m, confrontando com terras de , até atingir o ponto **P610**, de coordenadas **N 9.717.954,98m** e **E 579.794,02m**; deste segue com azimute de $299^{\circ}37'48''$ e distância de 5,75m, confrontando com terras de , até atingir o ponto **P611**, de coordenadas **N 9.717.957,82m** e **E 579.789,03m**; deste segue com azimute de $300^{\circ}32'03''$ e distância de 5,12m, confrontando com terras de , até atingir o ponto **P612**, de coordenadas **N 9.717.960,42m** e **E 579.784,61m**; deste segue com azimute de $301^{\circ}44'52''$ e distância de 5,21m, confrontando com terras de , até atingir o ponto **P613**, de coordenadas **N 9.717.963,17m** e **E 579.780,18m**; deste segue com azimute de $300^{\circ}01'53''$ e distância de 5,95m, confrontando com terras de , até atingir o ponto **P614**, de coordenadas **N 9.717.966,15m** e **E 579.775,02m**; deste segue com azimute de $300^{\circ}10'44''$ e distância de 5,06m, confrontando com terras de , até atingir o ponto **P615**, de coordenadas **N 9.717.968,69m** e **E 579.770,65m**; deste segue com azimute de $298^{\circ}11'34''$ e distância de 5,21m, confrontando com terras de , até atingir o ponto **P616**, de coordenadas **N 9.717.971,15m** e **E 579.766,06m**; deste segue com azimute de $308^{\circ}21'26''$ e distância de 5,32m, confrontando com terras de , até atingir o ponto **P617**, de coordenadas **N 9.717.974,46m** e **E 579.761,88m**; deste



PREFEITURA DE SÃO LUÍS

SECRETARIA MUNICIPAL DE GOVERNO

MINUTA DE ANTEPROJETO DE LEI Nº _____ DE _____ DE 2019

segue com azimute de $303^{\circ}14'19''$ e distância de 5,95m, confrontando com terras de , até atingir o ponto **P618**, de coordenadas **N 9.717.977,72m** e **E 579.756,91m**; deste segue com azimute de $293^{\circ}32'23''$ e distância de 5,16m, confrontando com terras de , até atingir o ponto **P619**, de coordenadas **N 9.717.979,78m** e **E 579.752,18m**; deste segue com azimute de $288^{\circ}49'58''$ e distância de 5,15m, confrontando com terras de , até atingir o ponto **P620**, de coordenadas **N 9.717.981,44m** e **E 579.747,31m**; deste segue com azimute de $290^{\circ}23'33''$ e distância de 5,45m, confrontando com terras de , até atingir o ponto **P621**, de coordenadas **N 9.717.983,34m** e **E 579.742,20m**; deste segue com azimute de $291^{\circ}44'47''$ e distância de 5,61m, confrontando com terras de , até atingir o ponto **P622**, de coordenadas **N 9.717.985,42m** e **E 579.736,98m**; deste segue com azimute de $290^{\circ}55'51''$ e distância de 5,71m, confrontando com terras de , até atingir o ponto **P623**, de coordenadas **N 9.717.987,46m** e **E 579.731,65m**; deste segue com azimute de $290^{\circ}46'19''$ e distância de 5,47m, confrontando com terras de , até atingir o ponto **P624**, de coordenadas **N 9.717.989,40m** e **E 579.726,54m**; deste segue com azimute de $288^{\circ}45'16''$ e distância de 5,84m, confrontando com terras de , até atingir o ponto **P625**, de coordenadas **N 9.717.991,27m** e **E 579.721,01m**; deste segue com azimute de $289^{\circ}40'31''$ e distância de 5,41m, confrontando com terras de , até atingir o ponto **P626**, de coordenadas **N 9.717.993,09m** e **E 579.715,92m**; deste segue com azimute de $286^{\circ}52'40''$ e distância de 6,05m, confrontando com terras de , até atingir o ponto **P627**, de coordenadas **N 9.717.994,85m** e **E 579.710,13m**; deste segue com azimute de $284^{\circ}49'41''$ e distância de 5,39m, confrontando com terras de , até atingir o ponto **P628**, de coordenadas **N 9.717.996,23m** e **E 579.704,92m**; deste segue com azimute de $280^{\circ}27'50''$ e distância de 6,03m, confrontando com terras de , até atingir o ponto **P629**, de coordenadas **N 9.717.997,33m** e **E 579.698,99m**; deste segue com azimute de $273^{\circ}47'32''$ e distância de 6,26m, confrontando com terras de , até atingir o ponto **P630**, de coordenadas **N 9.717.997,74m** e **E 579.692,74m**; deste segue com azimute de $270^{\circ}54'12''$ e distância de 6,03m, confrontando com terras de , até atingir o ponto **P631**, de coordenadas **N 9.717.997,83m** e **E 579.686,72m**; deste segue com azimute de $269^{\circ}45'35''$ e distância de 5,48m, confrontando com terras de , até atingir o ponto **P632**, de coordenadas **N 9.717.997,81m** e **E 579.681,24m**; deste segue com azimute de $271^{\circ}26'48''$ e distância de 5,47m, confrontando com terras de , até atingir o ponto **P633**, de coordenadas **N 9.717.997,95m** e **E 579.675,77m**; deste segue com azimute de $270^{\circ}10'39''$ e distância de 5,48m, confrontando com terras de , até atingir o ponto **P634**, de coordenadas **N 9.717.997,97m** e **E 579.670,29m**; deste segue com azimute de $269^{\circ}33'48''$ e distância de 5,91m, confrontando com terras de , até atingir o ponto **P635**, de coordenadas **N 9.717.997,92m** e **E 579.664,38m**; deste segue com azimute de $268^{\circ}48'12''$ e distância de 5,99m, confrontando com terras de , até atingir o ponto **P636**, de coordenadas **N 9.717.997,80m** e **E 579.658,40m**; deste segue com azimute de $267^{\circ}44'31''$ e distância de 5,13m, confrontando com terras de , até atingir o ponto **P637**, de coordenadas **N 9.717.997,59m** e **E 579.653,28m**; deste segue com azimute de $268^{\circ}38'30''$ e distância de 5,10m, confrontando com terras de , até atingir o ponto **P638**, de coordenadas **N 9.717.997,47m** e **E 579.648,17m**; deste segue com azimute de $269^{\circ}33'12''$ e distância de 5,64m, confrontando com terras de , até atingir o ponto **P639**, de coordenadas **N 9.717.997,43m** e **E 579.642,53m**; deste segue com azimute de $267^{\circ}56'49''$ e distância de 5,67m, confrontando com terras de , até atingir o ponto **P640**, de coordenadas **N 9.717.997,23m** e **E 579.636,87m**; deste segue com azimute de $266^{\circ}44'02''$ e distância de 6,07m, confrontando com terras de , até atingir o ponto **P641**, de coordenadas **N 9.717.996,88m** e **E 579.630,80m**; deste segue com azimute de $267^{\circ}08'56''$ e distância de 6,15m, confrontando com terras de , até atingir o ponto **P642**, de coordenadas **N 9.717.996,57m** e **E 579.624,66m**; deste segue com azimute de $265^{\circ}52'30''$ e distância de 5,62m, confrontando com terras de , até atingir o ponto **P643**, de coordenadas **N 9.717.996,17m** e **E 579.619,06m**; deste segue com azimute de $266^{\circ}26'51''$ e distância de 5,87m, confrontando com terras de , até atingir o ponto **P644**, de coordenadas **N 9.717.995,81m** e **E 579.613,19m**; deste segue com azimute de $264^{\circ}58'25''$ e distância de 5,52m, confrontando com terras de , até atingir o ponto **P645**, de coordenadas **N 9.717.995,32m** e **E 579.607,69m**; deste segue com azimute de $263^{\circ}37'22''$ e distância de 5,80m, confrontando com terras de , até atingir o ponto **P646**, de coordenadas **N 9.717.994,68m** e **E 579.601,93m**; deste segue com azimute de $261^{\circ}21'47''$ e distância de 5,34m, confrontando com terras de , até atingir o ponto **P647**, de coordenadas **N 9.717.993,88m** e **E 579.596,65m**; deste segue com azimute de $259^{\circ}49'57''$ e distância de 5,22m, confrontando com terras de , até atingir o ponto **P648**, de coordenadas **N 9.717.992,95m** e **E 579.591,51m**; deste segue com azimute de $260^{\circ}19'40''$ e distância de 6,11m, confrontando com terras de , até atingir o ponto **P649**, de coordenadas **N 9.717.991,93m** e **E 579.585,49m**; deste segue com azimute de $261^{\circ}51'06''$ e distância de 5,82m, confrontando com terras de , até atingir o ponto **P650**, de coordenadas **N 9.717.991,10m** e **E 579.579,73m**; deste segue com azimute de $261^{\circ}46'32''$ e distância de 5,76m, confrontando com terras de , até atingir o ponto **P651**, de coordenadas **N 9.717.990,28m** e **E 579.574,02m**; deste segue com azimute de $261^{\circ}24'55''$ e distância de 5,10m, confrontando com terras de , até atingir o ponto **P652**, de coordenadas **N 9.717.989,52m** e **E 579.568,98m**; deste segue com azimute de $262^{\circ}10'21''$ e distância de 5,01m, confrontando com terras de , até atingir o ponto **P653**, de coordenadas **N 9.717.988,84m** e **E 579.564,02m**; deste segue com azimute de $261^{\circ}59'21''$ e distância de 5,03m, confrontando com terras de , até atingir o ponto **P654**, de



PREFEITURA DE SÃO LUÍS

SECRETARIA MUNICIPAL DE GOVERNO

MINUTA DE ANTEPROJETO DE LEI Nº _____ DE _____ DE 2019

coordenadas N 9.717.988,14m e E 579.559,04m; deste segue com azimute de 260°38'55" e distância de 5,94m, confrontando com terras de , até atingir o ponto P655, de coordenadas N 9.717.987,17m e E 579.553,18m; deste segue com azimute de 259°17'15" e distância de 5,94m, confrontando com terras de , até atingir o ponto P656, de coordenadas N 9.717.986,07m e E 579.547,34m; deste segue com azimute de 258°04'57" e distância de 6,03m, confrontando com terras de , até atingir o ponto P657, de coordenadas N 9.717.984,82m e E 579.541,44m; deste segue com azimute de 257°36'49" e distância de 5,32m, confrontando com terras de , até atingir o ponto P658, de coordenadas N 9.717.983,68m e E 579.536,24m; deste segue com azimute de 256°27'12" e distância de 5,31m, confrontando com terras de , até atingir o ponto P659, de coordenadas N 9.717.982,44m e E 579.531,08m; deste segue com azimute de 256°58'55" e distância de 5,34m, confrontando com terras de , até atingir o ponto P660, de coordenadas N 9.717.981,23m e E 579.525,88m; deste segue com azimute de 259°40'32" e distância de 5,71m, confrontando com terras de , até atingir o ponto P661, de coordenadas N 9.717.980,21m e E 579.520,26m; deste segue com azimute de 260°30'18" e distância de 6,35m, confrontando com terras de , até atingir o ponto P662, de coordenadas N 9.717.979,16m e E 579.514,00m; deste segue com azimute de 255°34'19" e distância de 5,14m, confrontando com terras de , até atingir o ponto P663, de coordenadas N 9.717.977,88m e E 579.509,02m; deste segue com azimute de 248°02'20" e distância de 5,19m, confrontando com terras de , até atingir o ponto P664, de coordenadas N 9.717.975,94m e E 579.504,21m; deste segue com azimute de 242°54'41" e distância de 5,14m, confrontando com terras de , até atingir o ponto P665, de coordenadas N 9.717.973,60m e E 579.499,63m; deste segue com azimute de 239°23'25" e distância de 5,38m, confrontando com terras de , até atingir o ponto P666, de coordenadas N 9.717.970,86m e E 579.495,00m; deste segue com azimute de 241°15'36" e distância de 5,79m, confrontando com terras de , até atingir o ponto P667, de coordenadas N 9.717.968,08m e E 579.489,93m; deste segue com azimute de 238°50'43" e distância de 5,30m, confrontando com terras de , até atingir o ponto P668, de coordenadas N 9.717.965,34m e E 579.485,39m; deste segue com azimute de 239°01'47" e distância de 6,15m, confrontando com terras de , até atingir o ponto P669, de coordenadas N 9.717.962,17m e E 579.480,12m; deste segue com azimute de 244°22'05" e distância de 5,27m, confrontando com terras de , até atingir o ponto P670, de coordenadas N 9.717.959,89m e E 579.475,37m; deste segue com azimute de 247°24'13" e distância de 5,26m, confrontando com terras de , até atingir o ponto P671, de coordenadas N 9.717.957,87m e E 579.470,51m; deste segue com azimute de 244°12'23" e distância de 5,61m, confrontando com terras de , até atingir o ponto P672, de coordenadas N 9.717.955,43m e E 579.465,46m; deste segue com azimute de 243°12'32" e distância de 5,10m, confrontando com terras de , até atingir o ponto P673, de coordenadas N 9.717.953,13m e E 579.460,90m; deste segue com azimute de 246°15'15" e distância de 5,72m, confrontando com terras de , até atingir o ponto P674, de coordenadas N 9.717.950,82m e E 579.455,67m; deste segue com azimute de 250°54'53" e distância de 5,27m, confrontando com terras de , até atingir o ponto P675, de coordenadas N 9.717.949,10m e E 579.450,69m; deste segue com azimute de 232°30'36" e distância de 1,40m, confrontando com terras de , até atingir o ponto P676, de coordenadas N 9.717.948,25m e E 579.449,58m; deste segue com azimute de 250°55'00" e distância de 0,16m, confrontando com terras de , até atingir o ponto P677, de coordenadas N 9.717.948,20m e E 579.449,43m; deste segue com azimute de 232°30'41" e distância de 5,16m, confrontando com terras de , até atingir o ponto P678, de coordenadas N 9.717.945,06m e E 579.445,34m; deste segue com azimute de 222°34'18" e distância de 5,51m, confrontando com terras de , até atingir o ponto P679, de coordenadas N 9.717.941,00m e E 579.441,61m; deste segue com azimute de 220°37'30" e distância de 5,66m, confrontando com terras de , até atingir o ponto P680, de coordenadas N 9.717.936,71m e E 579.437,92m; deste segue com azimute de 219°54'03" e distância de 6,49m, confrontando com terras de , até atingir o ponto P681, de coordenadas N 9.717.931,73m e E 579.433,76m; deste segue com azimute de 223°40'42" e distância de 5,89m, confrontando com terras de , até atingir o ponto P682, de coordenadas N 9.717.927,47m e E 579.429,69m; deste segue com azimute de 230°43'40" e distância de 6,30m, confrontando com terras de , até atingir o ponto P683, de coordenadas N 9.717.923,48m e E 579.424,81m; deste segue com azimute de 235°05'41" e distância de 4,47m, confrontando com terras de , até atingir o ponto P684, de coordenadas N 9.717.920,92m e E 579.421,15m; deste segue com azimute de 236°30'08" e distância de 5,29m, confrontando com terras de , até atingir o ponto P685, de coordenadas N 9.717.918,00m e E 579.416,74m; deste segue com azimute de 233°45'47" e distância de 1,19m, confrontando com terras de , até atingir o ponto P686, de coordenadas N 9.717.917,30m e E 579.415,78m; deste segue com azimute de 236°29'56" e distância de 0,37m, confrontando com terras de , até atingir o ponto P687, de coordenadas N 9.717.917,10m e E 579.415,48m; deste segue com azimute de 233°45'38" e distância de 5,07m, confrontando com terras de , até atingir o ponto P688, de coordenadas N 9.717.914,10m e E 579.411,39m; deste segue com azimute de 234°20'23" e distância de 4,01m, confrontando com terras de , até atingir o ponto P689, de coordenadas N 9.717.911,77m e E 579.408,13m; deste segue com azimute de 235°14'43" e distância de 5,58m, confrontando com terras de , até atingir o ponto P690, de coordenadas N 9.717.908,58m e E 579.403,55m; deste segue com azimute de 233°23'17" e distância de 0,71m,



PREFEITURA DE SÃO LUÍS

SECRETARIA MUNICIPAL DE GOVERNO

MINUTA DE ANTEPROJETO DE LEI Nº _____ DE _____ DE 2019

confrontando com terras de , até atingir o ponto **P691**, de coordenadas **N 9.717.908,16m** e **E 579.402,98m**; deste segue com azimute de $235^{\circ}14'43''$ e distância de 0,84m, confrontando com terras de , até atingir o ponto **P692**, de coordenadas **N 9.717.907,68m** e **E 579.402,28m**; deste segue com azimute de $233^{\circ}23'20''$ e distância de 5,20m, confrontando com terras de , até atingir o ponto **P693**, de coordenadas **N 9.717.904,58m** e **E 579.398,11m**; deste segue com azimute de $230^{\circ}47'34''$ e distância de 6,21m, confrontando com terras de , até atingir o ponto **P694**, de coordenadas **N 9.717.900,66m** e **E 579.393,30m**; deste segue com azimute de $228^{\circ}26'00''$ e distância de 6,00m, confrontando com terras de , até atingir o ponto **P695**, de coordenadas **N 9.717.896,68m** e **E 579.388,82m**; deste segue com azimute de $227^{\circ}14'38''$ e distância de 6,25m, confrontando com terras de , até atingir o ponto **P696**, de coordenadas **N 9.717.892,44m** e **E 579.384,23m**; deste segue com azimute de $228^{\circ}49'55''$ e distância de 6,41m, confrontando com terras de , até atingir o ponto **P697**, de coordenadas **N 9.717.888,22m** e **E 579.379,40m**; deste segue com azimute de $231^{\circ}32'01''$ e distância de 5,05m, confrontando com terras de , até atingir o ponto **P698**, de coordenadas **N 9.717.885,08m** e **E 579.375,45m**; deste segue com azimute de $230^{\circ}03'27''$ e distância de 5,23m, confrontando com terras de , até atingir o ponto **P699**, de coordenadas **N 9.717.881,72m** e **E 579.371,44m**; deste segue com azimute de $231^{\circ}58'19''$ e distância de 5,37m, confrontando com terras de , até atingir o ponto **P700**, de coordenadas **N 9.717.878,41m** e **E 579.367,21m**; deste segue com azimute de $235^{\circ}35'19''$ e distância de 4,16m, confrontando com terras de , até atingir o ponto **P701**, de coordenadas **N 9.717.876,06m** e **E 579.363,78m**; deste segue com azimute de $235^{\circ}16'13''$ e distância de 5,44m, confrontando com terras de , até atingir o ponto **P702**, de coordenadas **N 9.717.872,96m** e **E 579.359,31m**; deste segue com azimute de $231^{\circ}01'24''$ e distância de 0,32m, confrontando com terras de , até atingir o ponto **P703**, de coordenadas **N 9.717.872,76m** e **E 579.359,06m**; deste segue com azimute de $235^{\circ}16'10''$ e distância de 1,23m, confrontando com terras de , até atingir o ponto **P704**, de coordenadas **N 9.717.872,06m** e **E 579.358,05m**; deste segue com azimute de $231^{\circ}01'12''$ e distância de 5,98m, confrontando com terras de , até atingir o ponto **P705**, de coordenadas **N 9.717.868,30m** e **E 579.353,40m**; deste segue com azimute de $233^{\circ}02'08''$ e distância de 5,22m, confrontando com terras de , até atingir o ponto **P706**, de coordenadas **N 9.717.865,16m** e **E 579.349,23m**; deste segue com azimute de $232^{\circ}26'59''$ e distância de 5,51m, confrontando com terras de , até atingir o ponto **P707**, de coordenadas **N 9.717.861,80m** e **E 579.344,85m**; deste segue com azimute de $232^{\circ}18'58''$ e distância de 6,25m, confrontando com terras de , até atingir o ponto **P708**, de coordenadas **N 9.717.857,97m** e **E 579.339,91m**; deste segue com azimute de $233^{\circ}59'42''$ e distância de 4,85m, confrontando com terras de , até atingir o ponto **P709**, de coordenadas **N 9.717.855,12m** e **E 579.335,98m**; deste segue com azimute de $234^{\circ}40'57''$ e distância de 4,75m, confrontando com terras de , até atingir o ponto **P710**, de coordenadas **N 9.717.852,37m** e **E 579.332,10m**; deste segue com azimute de $233^{\circ}21'06''$ e distância de 0,32m, confrontando com terras de , até atingir o ponto **P711**, de coordenadas **N 9.717.852,18m** e **E 579.331,85m**; deste segue com azimute de $234^{\circ}40'53''$ e distância de 1,23m, confrontando com terras de , até atingir o ponto **P712**, de coordenadas **N 9.717.851,47m** e **E 579.330,84m**; deste segue com azimute de $233^{\circ}20'56''$ e distância de 5,70m, confrontando com terras de , até atingir o ponto **P713**, de coordenadas **N 9.717.848,07m** e **E 579.326,27m**; deste segue com azimute de $226^{\circ}32'32''$ e distância de 66,66m, confrontando com terras de , até atingir o ponto **P714**, de coordenadas **N 9.717.802,22m** e **E 579.277,89m**; deste segue com azimute de $245^{\circ}30'30''$ e distância de 1,71m, confrontando com terras de , até atingir o ponto **P715**, de coordenadas **N 9.717.801,51m** e **E 579.276,33m**; deste segue com azimute de $230^{\circ}36'11''$ e distância de 1,16m, confrontando com terras de , até atingir o ponto **P716**, de coordenadas **N 9.717.800,78m** e **E 579.275,44m**; deste segue com azimute de $245^{\circ}30'36''$ e distância de 0,40m, confrontando com terras de , até atingir o ponto **P717**, de coordenadas **N 9.717.800,61m** e **E 579.275,07m**; deste segue com azimute de $230^{\circ}36'07''$ e distância de 5,99m, confrontando com terras de , até atingir o ponto **P718**, de coordenadas **N 9.717.796,81m** e **E 579.270,44m**; deste segue com azimute de $229^{\circ}00'02''$ e distância de 5,58m, confrontando com terras de , até atingir o ponto **P719**, de coordenadas **N 9.717.793,15m** e **E 579.266,23m**; deste segue com azimute de $224^{\circ}04'44''$ e distância de 5,82m, confrontando com terras de , até atingir o ponto **P720**, de coordenadas **N 9.717.788,97m** e **E 579.262,19m**; deste segue com azimute de $226^{\circ}42'43''$ e distância de 5,04m, confrontando com terras de , até atingir o ponto **P721**, de coordenadas **N 9.717.785,52m** e **E 579.258,52m**; deste segue com azimute de $227^{\circ}17'32''$ e distância de 5,48m, confrontando com terras de , até atingir o ponto **P722**, de coordenadas **N 9.717.781,80m** e **E 579.254,49m**; deste segue com azimute de $220^{\circ}34'15''$ e distância de 5,21m, confrontando com terras de , até atingir o ponto **P723**, de coordenadas **N 9.717.777,84m** e **E 579.251,10m**; deste segue com azimute de $226^{\circ}08'03''$ e distância de 5,39m, confrontando com terras de , até atingir o ponto **P724**, de coordenadas **N 9.717.774,10m** e **E 579.247,21m**; deste segue com azimute de $219^{\circ}41'35''$ e distância de 5,12m, confrontando com terras de , até atingir o ponto **P725**, de coordenadas **N 9.717.770,17m** e **E 579.243,94m**; deste segue com azimute de $217^{\circ}15'29''$ e distância de 5,40m, confrontando com terras de , até atingir o ponto **P726**, de coordenadas **N 9.717.765,87m** e **E 579.240,68m**; deste segue com azimute de $217^{\circ}19'52''$ e distância de 5,68m, confrontando com terras de , até atingir o ponto **P727**, de coordenadas **N 9.717.761,35m** e **E 579.237,23m**; deste



PREFEITURA DE SÃO LUÍS

SECRETARIA MUNICIPAL DE GOVERNO

MINUTA DE ANTEPROJETO DE LEI Nº _____ DE _____ DE 2019

segue com azimute de $210^{\circ}29'07''$ e distância de 5,10m, confrontando com terras de , até atingir o ponto **P728**, de coordenadas **N 9.717.756,96m** e **E 579.234,65m**; deste segue com azimute de $207^{\circ}34'31''$ e distância de 5,84m, confrontando com terras de , até atingir o ponto **P729**, de coordenadas **N 9.717.751,79m** e **E 579.231,94m**; deste segue com azimute de $210^{\circ}22'23''$ e distância de 5,74m, confrontando com terras de , até atingir o ponto **P730**, de coordenadas **N 9.717.746,83m** e **E 579.229,04m**; deste segue com azimute de $213^{\circ}20'37''$ e distância de 5,28m, confrontando com terras de , até atingir o ponto **P731**, de coordenadas **N 9.717.742,42m** e **E 579.226,14m**; deste segue com azimute de $209^{\circ}47'12''$ e distância de 5,52m, confrontando com terras de , até atingir o ponto **P732**, de coordenadas **N 9.717.737,62m** e **E 579.223,39m**; deste segue com azimute de $208^{\circ}16'21''$ e distância de 5,33m, confrontando com terras de , até atingir o ponto **P733**, de coordenadas **N 9.717.732,93m** e **E 579.220,87m**; deste segue com azimute de $201^{\circ}56'44''$ e distância de 5,36m, confrontando com terras de , até atingir o ponto **P734**, de coordenadas **N 9.717.727,96m** e **E 579.218,86m**; deste segue com azimute de $202^{\circ}49'01''$ e distância de 5,22m, confrontando com terras de , até atingir o ponto **P735**, de coordenadas **N 9.717.723,15m** e **E 579.216,84m**; deste segue com azimute de $205^{\circ}07'28''$ e distância de 5,89m, confrontando com terras de , até atingir o ponto **P736**, de coordenadas **N 9.717.717,81m** e **E 579.214,34m**; deste segue com azimute de $208^{\circ}07'10''$ e distância de 5,23m, confrontando com terras de , até atingir o ponto **P737**, de coordenadas **N 9.717.713,20m** e **E 579.211,87m**; deste segue com azimute de $206^{\circ}45'26''$ e distância de 6,27m, confrontando com terras de , até atingir o ponto **P738**, de coordenadas **N 9.717.707,61m** e **E 579.209,05m**; deste segue com azimute de $206^{\circ}32'45''$ e distância de 5,38m, confrontando com terras de , até atingir o ponto **P739**, de coordenadas **N 9.717.702,79m** e **E 579.206,65m**; deste segue com azimute de $207^{\circ}13'50''$ e distância de 5,77m, confrontando com terras de , até atingir o ponto **P740**, de coordenadas **N 9.717.697,66m** e **E 579.204,01m**; deste segue com azimute de $209^{\circ}18'01''$ e distância de 5,57m, confrontando com terras de , até atingir o ponto **P741**, de coordenadas **N 9.717.692,81m** e **E 579.201,28m**; deste segue com azimute de $211^{\circ}33'01''$ e distância de 5,63m, confrontando com terras de , até atingir o ponto **P742**, de coordenadas **N 9.717.688,01m** e **E 579.198,34m**; deste segue com azimute de $204^{\circ}12'45''$ e distância de 5,28m, confrontando com terras de , até atingir o ponto **P743**, de coordenadas **N 9.717.683,20m** e **E 579.196,18m**; deste segue com azimute de $204^{\circ}01'26''$ e distância de 5,51m, confrontando com terras de , até atingir o ponto **P744**, de coordenadas **N 9.717.678,17m** e **E 579.193,93m**; deste segue com azimute de $201^{\circ}39'42''$ e distância de 5,48m, confrontando com terras de , até atingir o ponto **P745**, de coordenadas **N 9.717.673,08m** e **E 579.191,91m**; deste segue com azimute de $193^{\circ}35'10''$ e distância de 5,96m, confrontando com terras de , até atingir o ponto **P746**, de coordenadas **N 9.717.667,29m** e **E 579.190,51m**; deste segue com azimute de $196^{\circ}30'29''$ e distância de 5,70m, confrontando com terras de , até atingir o ponto **P747**, de coordenadas **N 9.717.661,82m** e **E 579.188,89m**; deste segue com azimute de $201^{\circ}51'43''$ e distância de 6,07m, confrontando com terras de , até atingir o ponto **P748**, de coordenadas **N 9.717.656,19m** e **E 579.186,63m**; deste segue com azimute de $195^{\circ}27'13''$ e distância de 5,49m, confrontando com terras de , até atingir o ponto **P749**, de coordenadas **N 9.717.650,90m** e **E 579.185,17m**; deste segue com azimute de $186^{\circ}15'42''$ e distância de 5,32m, confrontando com terras de , até atingir o ponto **P750**, de coordenadas **N 9.717.645,61m** e **E 579.184,59m**; deste segue com azimute de $192^{\circ}16'21''$ e distância de 5,00m, confrontando com terras de , até atingir o ponto **P751**, de coordenadas **N 9.717.640,72m** e **E 579.183,53m**; deste segue com azimute de $197^{\circ}46'03''$ e distância de 5,70m, confrontando com terras de , até atingir o ponto **P752**, de coordenadas **N 9.717.635,29m** e **E 579.181,79m**; deste segue com azimute de $193^{\circ}26'44''$ e distância de 5,17m, confrontando com terras de , até atingir o ponto **P753**, de coordenadas **N 9.717.630,27m** e **E 579.180,58m**; deste segue com azimute de $179^{\circ}34'30''$ e distância de 5,28m, confrontando com terras de , até atingir o ponto **P754**, de coordenadas **N 9.717.624,98m** e **E 579.180,62m**; deste segue com azimute de $181^{\circ}22'26''$ e distância de 5,05m, confrontando com terras de , até atingir o ponto **P755**, de coordenadas **N 9.717.619,94m** e **E 579.180,50m**; deste segue com azimute de $189^{\circ}24'28''$ e distância de 5,74m, confrontando com terras de , até atingir o ponto **P756**, de coordenadas **N 9.717.614,27m** e **E 579.179,56m**; deste segue com azimute de $196^{\circ}02'50''$ e distância de 5,15m, confrontando com terras de , até atingir o ponto **P757**, de coordenadas **N 9.717.609,33m** e **E 579.178,14m**; deste segue com azimute de $194^{\circ}03'10''$ e distância de 5,93m, confrontando com terras de , até atingir o ponto **P758**, de coordenadas **N 9.717.603,58m** e **E 579.176,70m**; deste segue com azimute de $188^{\circ}03'04''$ e distância de 5,70m, confrontando com terras de , até atingir o ponto **P759**, de coordenadas **N 9.717.597,93m** e **E 579.175,90m**; deste segue com azimute de $182^{\circ}15'56''$ e distância de 5,09m, confrontando com terras de , até atingir o ponto **P760**, de coordenadas **N 9.717.592,85m** e **E 579.175,70m**; deste segue com azimute de $183^{\circ}36'48''$ e distância de 5,70m, confrontando com terras de , até atingir o ponto **P761**, de coordenadas **N 9.717.587,16m** e **E 579.175,34m**; deste segue com azimute de $187^{\circ}34'07''$ e distância de 5,47m, confrontando com terras de , até atingir o ponto **P762**, de coordenadas **N 9.717.581,74m** e **E 579.174,62m**; deste segue com azimute de $195^{\circ}22'28''$ e distância de 5,36m, confrontando com terras de , até atingir o ponto **P763**, de coordenadas **N 9.717.576,57m** e **E 579.173,20m**; deste segue com azimute de $200^{\circ}56'04''$ e distância de 5,88m, confrontando com terras de , até atingir o ponto **P764**, de



PREFEITURA DE SÃO LUÍS

SECRETARIA MUNICIPAL DE GOVERNO

MINUTA DE ANTEPROJETO DE LEI Nº _____ DE _____ DE 2019

coordenadas N 9.717.571,08m e E 579.171,10m; deste segue com azimute de 198°43'22" e distância de 5,06m, confrontando com terras de , até atingir o ponto P765, de coordenadas N 9.717.566,29m e E 579.169,48m; deste segue com azimute de 205°37'32" e distância de 5,65m, confrontando com terras de , até atingir o ponto P766, de coordenadas N 9.717.561,19m e E 579.167,03m; deste segue com azimute de 210°54'31" e distância de 5,07m, confrontando com terras de , até atingir o ponto P767, de coordenadas N 9.717.556,84m e E 579.164,43m; deste segue com azimute de 210°15'52" e distância de 5,37m, confrontando com terras de , até atingir o ponto P768, de coordenadas N 9.717.552,21m e E 579.161,72m; deste segue com azimute de 214°05'37" e distância de 5,11m, confrontando com terras de , até atingir o ponto P769, de coordenadas N 9.717.547,97m e E 579.158,86m; deste segue com azimute de 215°21'58" e distância de 5,37m, confrontando com terras de , até atingir o ponto P770, de coordenadas N 9.717.543,60m e E 579.155,75m; deste segue com azimute de 225°05'41" e distância de 5,07m, confrontando com terras de , até atingir o ponto P771, de coordenadas N 9.717.540,02m e E 579.152,16m; deste segue com azimute de 232°05'29" e distância de 5,89m, confrontando com terras de , até atingir o ponto P772, de coordenadas N 9.717.536,40m e E 579.147,51m; deste segue com azimute de 227°11'21" e distância de 5,06m, confrontando com terras de , até atingir o ponto P773, de coordenadas N 9.717.532,96m e E 579.143,80m; deste segue com azimute de 224°28'48" e distância de 5,55m, confrontando com terras de , até atingir o ponto P774, de coordenadas N 9.717.529,00m e E 579.139,91m; deste segue com azimute de 226°15'21" e distância de 5,15m, confrontando com terras de , até atingir o ponto P775, de coordenadas N 9.717.525,44m e E 579.136,20m; deste segue com azimute de 236°58'58" e distância de 4,44m, confrontando com terras de , até atingir o ponto P776, de coordenadas N 9.717.523,02m e E 579.132,47m; deste segue com azimute de 248°22'28" e distância de 5,27m, confrontando com terras de , até atingir o ponto P777, de coordenadas N 9.717.521,08m e E 579.127,58m; deste segue com azimute de 246°25'53" e distância de 5,41m, confrontando com terras de , até atingir o ponto P778, de coordenadas N 9.717.518,92m e E 579.122,62m; deste segue com azimute de 243°39'57" e distância de 5,55m, confrontando com terras de , até atingir o ponto P779, de coordenadas N 9.717.516,46m e E 579.117,65m; deste segue com azimute de 241°21'24" e distância de 5,01m, confrontando com terras de , até atingir o ponto P780, de coordenadas N 9.717.514,06m e E 579.113,25m; deste segue com azimute de 239°19'53" e distância de 5,29m, confrontando com terras de , até atingir o ponto P781, de coordenadas N 9.717.511,36m e E 579.108,70m; deste segue com azimute de 244°12'53" e distância de 5,06m, confrontando com terras de , até atingir o ponto P782, de coordenadas N 9.717.509,16m e E 579.104,14m; deste segue com azimute de 240°32'31" e distância de 5,57m, confrontando com terras de , até atingir o ponto P783, de coordenadas N 9.717.506,42m e E 579.099,29m; deste segue com azimute de 236°51'52" e distância de 5,67m, confrontando com terras de , até atingir o ponto P784, de coordenadas N 9.717.503,32m e E 579.094,54m; deste segue com azimute de 238°32'19" e distância de 5,06m, confrontando com terras de , até atingir o ponto P785, de coordenadas N 9.717.500,68m e E 579.090,23m; deste segue com azimute de 237°19'37" e distância de 5,86m, confrontando com terras de , até atingir o ponto P786, de coordenadas N 9.717.497,51m e E 579.085,29m; deste segue com azimute de 234°38'28" e distância de 5,29m, confrontando com terras de , até atingir o ponto P787, de coordenadas N 9.717.494,45m e E 579.080,98m; deste segue com azimute de 242°08'08" e distância de 5,27m, confrontando com terras de , até atingir o ponto P788, de coordenadas N 9.717.491,99m e E 579.076,33m; deste segue com azimute de 243°59'47" e distância de 5,16m, confrontando com terras de , até atingir o ponto P789, de coordenadas N 9.717.489,73m e E 579.071,69m; deste segue com azimute de 245°47'24" e distância de 5,17m, confrontando com terras de , até atingir o ponto P790, de coordenadas N 9.717.487,61m e E 579.066,98m; deste segue com azimute de 242°31'00" e distância de 5,25m, confrontando com terras de , até atingir o ponto P791, de coordenadas N 9.717.485,19m e E 579.062,32m; deste segue com azimute de 238°46'18" e distância de 5,79m, confrontando com terras de , até atingir o ponto P792, de coordenadas N 9.717.482,19m e E 579.057,37m; deste segue com azimute de 236°29'01" e distância de 5,58m, confrontando com terras de , até atingir o ponto P793, de coordenadas N 9.717.479,11m e E 579.052,72m; deste segue com azimute de 234°11'30" e distância de 1,41m, confrontando com terras de , até atingir o ponto P794, de coordenadas N 9.717.478,28m e E 579.051,58m; deste segue com azimute de 236°29'27" e distância de 0,14m, confrontando com terras de , até atingir o ponto P795, de coordenadas N 9.717.478,21m e E 579.051,46m; deste segue com azimute de 234°11'33" e distância de 5,54m, confrontando com terras de , até atingir o ponto P796, de coordenadas N 9.717.474,97m e E 579.046,97m; deste segue com azimute de 234°22'07" e distância de 3,64m, confrontando com terras de , até atingir o ponto P797, de coordenadas N 9.717.472,85m e E 579.044,01m; deste segue com azimute de 243°05'34" e distância de 5,08m, confrontando com terras de , até atingir o ponto P798, de coordenadas N 9.717.470,55m e E 579.039,48m; deste segue com azimute de 260°22'31" e distância de 5,28m, confrontando com terras de , até atingir o ponto P799, de coordenadas N 9.717.469,67m e E 579.034,28m; deste segue com azimute de 243°35'49" e distância de 5,22m, confrontando com terras de , até atingir o ponto P800, de coordenadas N 9.717.467,34m e E 579.029,61m; deste segue com azimute de 236°33'58" e distância de 5,96m,



PREFEITURA DE SÃO LUÍS

SECRETARIA MUNICIPAL DE GOVERNO

MINUTA DE ANTEPROJETO DE LEI Nº _____ DE _____ DE 2019

confrontando com terras de , até atingir o ponto **P801**, de coordenadas **N 9.717.464,06m** e **E 579.024,64m**; deste segue com azimute de $239^{\circ}24'24''$ e distância de 5,54m, confrontando com terras de , até atingir o ponto **P802**, de coordenadas **N 9.717.461,24m** e **E 579.019,86m**; deste segue com azimute de $252^{\circ}43'39''$ e distância de 5,74m, confrontando com terras de , até atingir o ponto **P803**, de coordenadas **N 9.717.459,54m** e **E 579.014,39m**; deste segue com azimute de $256^{\circ}23'54''$ e distância de 4,75m, confrontando com terras de , até atingir o ponto **P804**, de coordenadas **N 9.717.458,42m** e **E 579.009,77m**; deste segue com azimute de $256^{\circ}23'54''$ e distância de 1,48m, confrontando com terras de , até atingir o ponto **P805**, de coordenadas **N 9.717.458,07m** e **E 579.008,33m**; deste segue com azimute de $252^{\circ}35'49''$ e distância de 5,43m, confrontando com terras de , até atingir o ponto **P806**, de coordenadas **N 9.717.456,45m** e **E 579.003,15m**; deste segue com azimute de $250^{\circ}40'11''$ e distância de 5,44m, confrontando com terras de , até atingir o ponto **P807**, de coordenadas **N 9.717.454,65m** e **E 578.998,01m**; deste segue com azimute de $249^{\circ}45'54''$ e distância de 5,33m, confrontando com terras de , até atingir o ponto **P808**, de coordenadas **N 9.717.452,80m** e **E 578.993,01m**; deste segue com azimute de $255^{\circ}07'39''$ e distância de 5,07m, confrontando com terras de , até atingir o ponto **P809**, de coordenadas **N 9.717.451,50m** e **E 578.988,12m**; deste segue com azimute de $258^{\circ}04'46''$ e distância de 5,54m, confrontando com terras de , até atingir o ponto **P810**, de coordenadas **N 9.717.450,36m** e **E 578.982,70m**; deste segue com azimute de $262^{\circ}29'57''$ e distância de 6,01m, confrontando com terras de , até atingir o ponto **P811**, de coordenadas **N 9.717.449,57m** e **E 578.976,73m**; deste segue com azimute de $260^{\circ}54'57''$ e distância de 5,21m, confrontando com terras de , até atingir o ponto **P812**, de coordenadas **N 9.717.448,75m** e **E 578.971,59m**; deste segue com azimute de $259^{\circ}27'15''$ e distância de 5,15m, confrontando com terras de , até atingir o ponto **P813**, de coordenadas **N 9.717.447,81m** e **E 578.966,53m**; deste segue com azimute de $257^{\circ}35'25''$ e distância de 5,22m, confrontando com terras de , até atingir o ponto **P814**, de coordenadas **N 9.717.446,69m** e **E 578.961,43m**; deste segue com azimute de $253^{\circ}56'15''$ e distância de 5,58m, confrontando com terras de , até atingir o ponto **P815**, de coordenadas **N 9.717.445,15m** e **E 578.956,08m**; deste segue com azimute de $253^{\circ}41'41''$ e distância de 6,14m, confrontando com terras de , até atingir o ponto **P816**, de coordenadas **N 9.717.443,42m** e **E 578.950,18m**; deste segue com azimute de $252^{\circ}13'07''$ e distância de 5,71m, confrontando com terras de , até atingir o ponto **P817**, de coordenadas **N 9.717.441,68m** e **E 578.944,74m**; deste segue com azimute de $254^{\circ}35'52''$ e distância de 5,43m, confrontando com terras de , até atingir o ponto **P818**, de coordenadas **N 9.717.440,23m** e **E 578.939,50m**; deste segue com azimute de $258^{\circ}27'15''$ e distância de 5,00m, confrontando com terras de , até atingir o ponto **P819**, de coordenadas **N 9.717.439,23m** e **E 578.934,60m**; deste segue com azimute de $254^{\circ}16'08''$ e distância de 5,69m, confrontando com terras de , até atingir o ponto **P820**, de coordenadas **N 9.717.437,69m** e **E 578.929,12m**; deste segue com azimute de $263^{\circ}47'12''$ e distância de 5,19m, confrontando com terras de , até atingir o ponto **P821**, de coordenadas **N 9.717.437,13m** e **E 578.923,96m**; deste segue com azimute de $269^{\circ}45'41''$ e distância de 5,04m, confrontando com terras de , até atingir o ponto **P822**, de coordenadas **N 9.717.437,11m** e **E 578.918,92m**; deste segue com azimute de $269^{\circ}45'06''$ e distância de 5,30m, confrontando com terras de , até atingir o ponto **P823**, de coordenadas **N 9.717.437,08m** e **E 578.913,61m**; deste segue com azimute de $269^{\circ}45'51''$ e distância de 5,34m, confrontando com terras de , até atingir o ponto **P824**, de coordenadas **N 9.717.437,06m** e **E 578.908,27m**; deste segue com azimute de $269^{\circ}45'24''$ e distância de 5,18m, confrontando com terras de , até atingir o ponto **P825**, de coordenadas **N 9.717.437,04m** e **E 578.903,09m**; deste segue com azimute de $234^{\circ}30'41''$ e distância de 5,44m, confrontando com terras de , até atingir o ponto **P826**, de coordenadas **N 9.717.433,88m** e **E 578.898,66m**; deste segue com azimute de $222^{\circ}27'03''$ e distância de 0,01m, confrontando com terras de , até atingir o ponto **P827**, de coordenadas **N 9.717.433,87m** e **E 578.898,65m**; deste segue com azimute de $234^{\circ}30'39''$ e distância de 1,54m, confrontando com terras de , até atingir o ponto **P828**, de coordenadas **N 9.717.432,98m** e **E 578.897,39m**; deste segue com azimute de $222^{\circ}35'07''$ e distância de 5,18m, confrontando com terras de , até atingir o ponto **P829**, de coordenadas **N 9.717.429,16m** e **E 578.893,89m**; deste segue com azimute de $218^{\circ}32'00''$ e distância de 5,60m, confrontando com terras de , até atingir o ponto **P830**, de coordenadas **N 9.717.424,78m** e **E 578.890,40m**; deste segue com azimute de $211^{\circ}24'38''$ e distância de 5,69m, confrontando com terras de , até atingir o ponto **P831**, de coordenadas **N 9.717.419,93m** e **E 578.887,44m**; deste segue com azimute de $215^{\circ}09'51''$ e distância de 5,08m, confrontando com terras de , até atingir o ponto **P832**, de coordenadas **N 9.717.415,77m** e **E 578.884,51m**; deste segue com azimute de $219^{\circ}47'37''$ e distância de 5,54m, confrontando com terras de , até atingir o ponto **P833**, de coordenadas **N 9.717.411,52m** e **E 578.880,96m**; deste segue com azimute de $222^{\circ}31'43''$ e distância de 5,40m, confrontando com terras de , até atingir o ponto **P834**, de coordenadas **N 9.717.407,54m** e **E 578.877,32m**; deste segue com azimute de $215^{\circ}14'19''$ e distância de 5,04m, confrontando com terras de , até atingir o ponto **P835**, de coordenadas **N 9.717.403,43m** e **E 578.874,41m**; deste segue com azimute de $211^{\circ}33'01''$ e distância de 5,13m, confrontando com terras de , até atingir o ponto **P836**, de coordenadas **N 9.717.399,05m** e **E 578.871,72m**; deste segue com azimute de $233^{\circ}23'59''$ e distância de 3,98m, confrontando com terras de , até atingir o ponto **P837**, de coordenadas **N 9.717.396,68m** e **E 578.868,53m**; deste



PREFEITURA DE SÃO LUÍS

SECRETARIA MUNICIPAL DE GOVERNO

MINUTA DE ANTEPROJETO DE LEI Nº _____ DE _____ DE 2019

segue com azimute de $237^{\circ}01'40''$ e distância de 4,64m, confrontando com terras de , até atingir o ponto **P838**, de coordenadas **N 9.717.394,16m** e **E 578.864,64m**; deste segue com azimute de $232^{\circ}12'45''$ e distância de 0,85m, confrontando com terras de , até atingir o ponto **P839**, de coordenadas **N 9.717.393,64m** e **E 578.863,97m**; deste segue com azimute de $237^{\circ}01'49''$ e distância de 0,71m, confrontando com terras de , até atingir o ponto **P840**, de coordenadas **N 9.717.393,25m** e **E 578.863,38m**; deste segue com azimute de $232^{\circ}12'43''$ e distância de 5,02m, confrontando com terras de , até atingir o ponto **P841**, de coordenadas **N 9.717.390,18m** e **E 578.859,41m**; deste segue com azimute de $218^{\circ}45'51''$ e distância de 5,54m, confrontando com terras de , até atingir o ponto **P842**, de coordenadas **N 9.717.385,86m** e **E 578.855,94m**; deste segue com azimute de $214^{\circ}11'14''$ e distância de 5,39m, confrontando com terras de , até atingir o ponto **P843**, de coordenadas **N 9.717.381,40m** e **E 578.852,92m**; deste segue com azimute de $210^{\circ}52'00''$ e distância de 5,00m, confrontando com terras de , até atingir o ponto **P844**, de coordenadas **N 9.717.377,11m** e **E 578.850,35m**; deste segue com azimute de $214^{\circ}30'54''$ e distância de 5,16m, confrontando com terras de , até atingir o ponto **P845**, de coordenadas **N 9.717.372,86m** e **E 578.847,42m**; deste segue com azimute de $222^{\circ}05'58''$ e distância de 5,14m, confrontando com terras de , até atingir o ponto **P846**, de coordenadas **N 9.717.369,04m** e **E 578.843,98m**; deste segue com azimute de $222^{\circ}23'36''$ e distância de 5,11m, confrontando com terras de , até atingir o ponto **P847**, de coordenadas **N 9.717.365,26m** e **E 578.840,53m**; deste segue com azimute de $200^{\circ}25'13''$ e distância de 5,28m, confrontando com terras de , até atingir o ponto **P848**, de coordenadas **N 9.717.360,31m** e **E 578.838,68m**; deste segue com azimute de $189^{\circ}55'05''$ e distância de 5,35m, confrontando com terras de , até atingir o ponto **P849**, de coordenadas **N 9.717.355,05m** e **E 578.837,76m**; deste segue com azimute de $191^{\circ}15'31''$ e distância de 5,64m, confrontando com terras de , até atingir o ponto **P850**, de coordenadas **N 9.717.349,52m** e **E 578.836,66m**; deste segue com azimute de $189^{\circ}18'32''$ e distância de 6,17m, confrontando com terras de , até atingir o ponto **P851**, de coordenadas **N 9.717.343,43m** e **E 578.835,67m**; deste segue com azimute de $186^{\circ}52'55''$ e distância de 5,67m, confrontando com terras de , até atingir o ponto **P852**, de coordenadas **N 9.717.337,81m** e **E 578.834,99m**; deste segue com azimute de $188^{\circ}28'07''$ e distância de 5,57m, confrontando com terras de , até atingir o ponto **P853**, de coordenadas **N 9.717.332,30m** e **E 578.834,17m**; deste segue com azimute de $186^{\circ}10'17''$ e distância de 5,40m, confrontando com terras de , até atingir o ponto **P854**, de coordenadas **N 9.717.326,93m** e **E 578.833,59m**; deste segue com azimute de $183^{\circ}34'06''$ e distância de 6,38m, confrontando com terras de , até atingir o ponto **P855**, de coordenadas **N 9.717.320,57m** e **E 578.833,19m**; deste segue com azimute de $183^{\circ}52'13''$ e distância de 2,19m, confrontando com terras de , até atingir o ponto **P856**, de coordenadas **N 9.717.318,39m** e **E 578.833,04m**; deste segue com azimute de $183^{\circ}52'13''$ e distância de 4,27m, confrontando com terras de , até atingir o ponto **P857**, de coordenadas **N 9.717.314,12m** e **E 578.832,75m**; deste segue com azimute de $188^{\circ}31'57''$ e distância de 5,00m, confrontando com terras de , até atingir o ponto **P858**, de coordenadas **N 9.717.309,18m** e **E 578.832,01m**; deste segue com azimute de $191^{\circ}00'42''$ e distância de 5,55m, confrontando com terras de , até atingir o ponto **P859**, de coordenadas **N 9.717.303,73m** e **E 578.830,95m**; deste segue com azimute de $186^{\circ}56'27''$ e distância de 5,30m, confrontando com terras de , até atingir o ponto **P860**, de coordenadas **N 9.717.298,47m** e **E 578.830,31m**; deste segue com azimute de $186^{\circ}54'35''$ e distância de 5,16m, confrontando com terras de , até atingir o ponto **P861**, de coordenadas **N 9.717.293,34m** e **E 578.829,69m**; deste segue com azimute de $187^{\circ}35'13''$ e distância de 5,90m, confrontando com terras de , até atingir o ponto **P862**, de coordenadas **N 9.717.287,49m** e **E 578.828,91m**; deste segue com azimute de $181^{\circ}47'35''$ e distância de 5,15m, confrontando com terras de , até atingir o ponto **P863**, de coordenadas **N 9.717.282,35m** e **E 578.828,75m**; deste segue com azimute de $190^{\circ}55'57''$ e distância de 4,76m, confrontando com terras de , até atingir o ponto **P864**, de coordenadas **N 9.717.277,68m** e **E 578.827,85m**; deste segue com azimute de $184^{\circ}50'49''$ e distância de 5,68m, confrontando com terras de , até atingir o ponto **P865**, de coordenadas **N 9.717.272,02m** e **E 578.827,37m**; deste segue com azimute de $189^{\circ}41'04''$ e distância de 5,94m, confrontando com terras de , até atingir o ponto **P866**, de coordenadas **N 9.717.266,16m** e **E 578.826,37m**; deste segue com azimute de $186^{\circ}04'09''$ e distância de 4,64m, confrontando com terras de , até atingir o ponto **P867**, de coordenadas **N 9.717.261,55m** e **E 578.825,88m**; deste segue com azimute de $188^{\circ}22'00''$ e distância de 5,31m, confrontando com terras de , até atingir o ponto **P868**, de coordenadas **N 9.717.256,30m** e **E 578.825,11m**; deste segue com azimute de $189^{\circ}21'08''$ e distância de 5,30m, confrontando com terras de , até atingir o ponto **P869**, de coordenadas **N 9.717.251,07m** e **E 578.824,24m**; deste segue com azimute de $189^{\circ}39'22''$ e distância de 5,14m, confrontando com terras de , até atingir o ponto **P870**, de coordenadas **N 9.717.246,01m** e **E 578.823,38m**; deste segue com azimute de $191^{\circ}27'21''$ e distância de 5,64m, confrontando com terras de , até atingir o ponto **P871**, de coordenadas **N 9.717.240,48m** e **E 578.822,26m**; deste segue com azimute de $187^{\circ}09'32''$ e distância de 5,77m, confrontando com terras de , até atingir o ponto **P872**, de coordenadas **N 9.717.234,76m** e **E 578.821,54m**; deste segue com azimute de $186^{\circ}36'53''$ e distância de 5,38m, confrontando com terras de , até atingir o ponto **P873**, de coordenadas **N 9.717.229,41m** e **E 578.820,92m**; deste segue com azimute de $184^{\circ}05'34''$ e distância de 24,72m, confrontando com terras de , até atingir o ponto **P874**, de



PREFEITURA DE SÃO LUÍS

SECRETARIA MUNICIPAL DE GOVERNO

MINUTA DE ANTEPROJETO DE LEI Nº _____ DE _____ DE 2019

coordenadas N 9.717.204,76m e E 578.819,16m; deste segue com azimute de 179°44'29" e distância de 5,56m, confrontando com terras de , até atingir o ponto P875, de coordenadas N 9.717.199,20m e E 578.819,18m; deste segue com azimute de 179°31'32" e distância de 5,18m, confrontando com terras de , até atingir o ponto P876, de coordenadas N 9.717.194,02m e E 578.819,23m; deste segue com azimute de 177°12'03" e distância de 5,41m, confrontando com terras de , até atingir o ponto P877, de coordenadas N 9.717.188,62m e E 578.819,49m; deste segue com azimute de 176°26'27" e distância de 6,25m, confrontando com terras de , até atingir o ponto P878, de coordenadas N 9.717.182,38m e E 578.819,88m; deste segue com azimute de 177°58'33" e distância de 5,18m, confrontando com terras de , até atingir o ponto P879, de coordenadas N 9.717.177,20m e E 578.820,06m; deste segue com azimute de 178°32'02" e distância de 5,70m, confrontando com terras de , até atingir o ponto P880, de coordenadas N 9.717.171,50m e E 578.820,21m; deste segue com azimute de 166°48'46" e distância de 5,01m, confrontando com terras de , até atingir o ponto P881, de coordenadas N 9.717.166,63m e E 578.821,35m; deste segue com azimute de 157°54'56" e distância de 5,06m, confrontando com terras de , até atingir o ponto P882, de coordenadas N 9.717.161,94m e E 578.823,25m; deste segue com azimute de 160°03'31" e distância de 5,88m, confrontando com terras de , até atingir o ponto P883, de coordenadas N 9.717.156,41m e E 578.825,26m; deste segue com azimute de 159°45'10" e distância de 7,79m, confrontando com terras de , até atingir o ponto P884, de coordenadas N 9.717.149,10m e E 578.827,95m; deste segue com azimute de 157°00'57" e distância de 5,44m, confrontando com terras de , até atingir o ponto P885, de coordenadas N 9.717.144,09m e E 578.830,08m; deste segue com azimute de 159°05'53" e distância de 7,09m, confrontando com terras de , até atingir o ponto P886, de coordenadas N 9.717.137,47m e E 578.832,61m; deste segue com azimute de 158°36'09" e distância de 7,16m, confrontando com terras de , até atingir o ponto P887, de coordenadas N 9.717.130,80m e E 578.835,22m; deste segue com azimute de 158°21'48" e distância de 5,32m, confrontando com terras de , até atingir o ponto P888, de coordenadas N 9.717.125,85m e E 578.837,18m; deste segue com azimute de 155°50'17" e distância de 5,34m, confrontando com terras de , até atingir o ponto P889, de coordenadas N 9.717.120,98m e E 578.839,37m; deste segue com azimute de 153°55'28" e distância de 5,33m, confrontando com terras de , até atingir o ponto P890, de coordenadas N 9.717.116,20m e E 578.841,71m; deste segue com azimute de 155°05'00" e distância de 5,32m, confrontando com terras de , até atingir o ponto P891, de coordenadas N 9.717.111,37m e E 578.843,95m; deste segue com azimute de 156°51'54" e distância de 5,66m, confrontando com terras de , até atingir o ponto P892, de coordenadas N 9.717.106,16m e E 578.846,18m; deste segue com azimute de 157°42'38" e distância de 5,18m, confrontando com terras de , até atingir o ponto P893, de coordenadas N 9.717.101,37m e E 578.848,14m; deste segue com azimute de 158°12'34" e distância de 5,18m, confrontando com terras de , até atingir o ponto P894, de coordenadas N 9.717.096,56m e E 578.850,07m; deste segue com azimute de 159°19'46" e distância de 6,48m, confrontando com terras de , até atingir o ponto P895, de coordenadas N 9.717.090,49m e E 578.852,35m; deste segue com azimute de 161°40'13" e distância de 6,71m, confrontando com terras de , até atingir o ponto P896, de coordenadas N 9.717.084,12m e E 578.854,46m; deste segue com azimute de 159°41'18" e distância de 5,43m, confrontando com terras de , até atingir o ponto P897, de coordenadas N 9.717.079,03m e E 578.856,35m; deste segue com azimute de 151°33'58" e distância de 2,39m, confrontando com terras de , até atingir o ponto P898, de coordenadas N 9.717.076,93m e E 578.857,49m; deste segue com azimute de 151°33'58" e distância de 2,78m, confrontando com terras de , até atingir o ponto P899, de coordenadas N 9.717.074,49m e E 578.858,81m; deste segue com azimute de 152°44'43" e distância de 6,39m, confrontando com terras de , até atingir o ponto P900, de coordenadas N 9.717.068,80m e E 578.861,74m; deste segue com azimute de 156°05'58" e distância de 6,09m, confrontando com terras de , até atingir o ponto P901, de coordenadas N 9.717.063,24m e E 578.864,21m; deste segue com azimute de 157°20'33" e distância de 6,62m, confrontando com terras de , até atingir o ponto P902, de coordenadas N 9.717.057,13m e E 578.866,75m; deste segue com azimute de 156°27'13" e distância de 6,68m, confrontando com terras de , até atingir o ponto P903, de coordenadas N 9.717.051,01m e E 578.869,42m; deste segue com azimute de 152°07'52" e distância de 6,52m, confrontando com terras de , até atingir o ponto P904, de coordenadas N 9.717.045,24m e E 578.872,47m; deste segue com azimute de 145°43'39" e distância de 5,55m, confrontando com terras de , até atingir o ponto P905, de coordenadas N 9.717.040,66m e E 578.875,59m; deste segue com azimute de 147°24'58" e distância de 5,20m, confrontando com terras de , até atingir o ponto P906, de coordenadas N 9.717.036,27m e E 578.878,40m; deste segue com azimute de 148°57'23" e distância de 6,61m, confrontando com terras de , até atingir o ponto P907, de coordenadas N 9.717.030,61m e E 578.881,80m; deste segue com azimute de 150°46'06" e distância de 5,83m, confrontando com terras de , até atingir o ponto P908, de coordenadas N 9.717.025,53m e E 578.884,65m; deste segue com azimute de 145°58'09" e distância de 6,80m, confrontando com terras de , até atingir o ponto P909, de coordenadas N 9.717.019,89m e E 578.888,46m; deste segue com azimute de 142°13'22" e distância de 5,62m, confrontando com terras de , até atingir o ponto P910, de coordenadas N 9.717.015,45m e E 578.891,90m; deste segue com azimute de 128°51'50" e distância de 5,16m,



PREFEITURA DE SÃO LUÍS

SECRETARIA MUNICIPAL DE GOVERNO

MINUTA DE ANTEPROJETO DE LEI Nº _____ DE _____ DE 2019

confrontando com terras de , até atingir o ponto **P911**, de coordenadas **N 9.717.012,21m** e **E 578.895,92m**; deste segue com azimute de $132^{\circ}25'41''$ e distância de 5,01m, confrontando com terras de , até atingir o ponto **P912**, de coordenadas **N 9.717.008,83m** e **E 578.899,62m**; deste segue com azimute de $136^{\circ}26'50''$ e distância de 5,55m, confrontando com terras de , até atingir o ponto **P913**, de coordenadas **N 9.717.004,81m** e **E 578.903,44m**; deste segue com azimute de $136^{\circ}58'01''$ e distância de 5,33m, confrontando com terras de , até atingir o ponto **P914**, de coordenadas **N 9.717.000,91m** e **E 578.907,08m**; deste segue com azimute de $140^{\circ}08'09''$ e distância de 6,12m, confrontando com terras de , até atingir o ponto **P915**, de coordenadas **N 9.716.996,21m** e **E 578.911,00m**; deste segue com azimute de $138^{\circ}31'41''$ e distância de 5,71m, confrontando com terras de , até atingir o ponto **P916**, de coordenadas **N 9.716.991,93m** e **E 578.914,78m**; deste segue com azimute de $127^{\circ}24'02''$ e distância de 5,69m, confrontando com terras de , até atingir o ponto **P917**, de coordenadas **N 9.716.988,48m** e **E 578.919,30m**; deste segue com azimute de $124^{\circ}51'11''$ e distância de 5,14m, confrontando com terras de , até atingir o ponto **P918**, de coordenadas **N 9.716.985,54m** e **E 578.923,52m**; deste segue com azimute de $122^{\circ}27'19''$ e distância de 1,64m, confrontando com terras de , até atingir o ponto **P919**, de coordenadas **N 9.716.984,66m** e **E 578.924,90m**; deste segue com azimute de $122^{\circ}27'19''$ e distância de 4,31m, confrontando com terras de , até atingir o ponto **P920**, de coordenadas **N 9.716.982,35m** e **E 578.928,54m**; deste segue com azimute de $125^{\circ}37'13''$ e distância de 6,10m, confrontando com terras de , até atingir o ponto **P921**, de coordenadas **N 9.716.978,80m** e **E 578.933,50m**; deste segue com azimute de $122^{\circ}41'35''$ e distância de 6,61m, confrontando com terras de , até atingir o ponto **P922**, de coordenadas **N 9.716.975,23m** e **E 578.939,06m**; deste segue com azimute de $118^{\circ}15'43''$ e distância de 6,35m, confrontando com terras de , até atingir o ponto **P923**, de coordenadas **N 9.716.972,22m** e **E 578.944,65m**; deste segue com azimute de $112^{\circ}19'05''$ e distância de 5,25m, confrontando com terras de , até atingir o ponto **P924**, de coordenadas **N 9.716.970,23m** e **E 578.949,51m**; deste segue com azimute de $107^{\circ}36'46''$ e distância de 5,78m, confrontando com terras de , até atingir o ponto **P925**, de coordenadas **N 9.716.968,48m** e **E 578.955,02m**; deste segue com azimute de $111^{\circ}01'22''$ e distância de 5,71m, confrontando com terras de , até atingir o ponto **P926**, de coordenadas **N 9.716.966,43m** e **E 578.960,35m**; deste segue com azimute de $115^{\circ}01'03''$ e distância de 5,14m, confrontando com terras de , até atingir o ponto **P927**, de coordenadas **N 9.716.964,25m** e **E 578.965,01m**; deste segue com azimute de $153^{\circ}03'28''$ e distância de 17,88m, confrontando com terras de , até atingir o ponto **P928**, de coordenadas **N 9.716.948,31m** e **E 578.973,11m**; deste segue com azimute de $253^{\circ}16'20''$ e distância de 3,47m, confrontando com terras de , até atingir o ponto **P929**, de coordenadas **N 9.716.947,31m** e **E 578.969,79m**; deste segue com azimute de $159^{\circ}08'48''$ e distância de 0,50m, confrontando com terras de , até atingir o ponto **P930**, de coordenadas **N 9.716.946,85m** e **E 578.969,97m**; deste segue com azimute de $253^{\circ}16'18''$ e distância de 1,50m, confrontando com terras de , até atingir o ponto **P931**, de coordenadas **N 9.716.946,41m** e **E 578.968,53m**; deste segue com azimute de $159^{\circ}08'58''$ e distância de 10,51m, confrontando com terras de , até atingir o ponto **P932**, de coordenadas **N 9.716.936,59m** e **E 578.972,27m**; deste segue com azimute de $232^{\circ}59'41''$ e distância de 8,04m, confrontando com terras de , até atingir o ponto **P933**, de coordenadas **N 9.716.931,76m** e **E 578.965,85m**; deste segue com azimute de $137^{\circ}24'46''$ e distância de 5,05m, confrontando com terras de , até atingir o ponto **P934**, de coordenadas **N 9.716.928,04m** e **E 578.969,27m**; deste segue com azimute de $135^{\circ}18'56''$ e distância de 5,29m, confrontando com terras de , até atingir o ponto **P935**, de coordenadas **N 9.716.924,28m** e **E 578.972,99m**; deste segue com azimute de $138^{\circ}09'27''$ e distância de 5,61m, confrontando com terras de , até atingir o ponto **P936**, de coordenadas **N 9.716.920,10m** e **E 578.976,73m**; deste segue com azimute de $142^{\circ}40'34''$ e distância de 5,61m, confrontando com terras de , até atingir o ponto **P937**, de coordenadas **N 9.716.915,63m** e **E 578.980,13m**; deste segue com azimute de $134^{\circ}57'53''$ e distância de 5,88m, confrontando com terras de , até atingir o ponto **P938**, de coordenadas **N 9.716.911,48m** e **E 578.984,30m**; deste segue com azimute de $138^{\circ}36'21''$ e distância de 5,39m, confrontando com terras de , até atingir o ponto **P939**, de coordenadas **N 9.716.907,44m** e **E 578.987,86m**; deste segue com azimute de $136^{\circ}07'37''$ e distância de 5,08m, confrontando com terras de , até atingir o ponto **P940**, de coordenadas **N 9.716.903,78m** e **E 578.991,38m**; deste segue com azimute de $136^{\circ}51'14''$ e distância de 5,26m, confrontando com terras de , até atingir o ponto **P941**, de coordenadas **N 9.716.899,94m** e **E 578.994,98m**; deste segue com azimute de $138^{\circ}39'45''$ e distância de 6,12m, confrontando com terras de , até atingir o ponto **P942**, de coordenadas **N 9.716.895,34m** e **E 578.999,02m**; deste segue com azimute de $133^{\circ}24'01''$ e distância de 6,28m, confrontando com terras de , até atingir o ponto **P943**, de coordenadas **N 9.716.891,02m** e **E 579.003,58m**; deste segue com azimute de $134^{\circ}33'07''$ e distância de 5,78m, confrontando com terras de , até atingir o ponto **P944**, de coordenadas **N 9.716.886,97m** e **E 579.007,70m**; deste segue com azimute de $134^{\circ}23'00''$ e distância de 5,20m, confrontando com terras de , até atingir o ponto **P945**, de coordenadas **N 9.716.883,33m** e **E 579.011,42m**; deste segue com azimute de $137^{\circ}27'46''$ e distância de 5,56m, confrontando com terras de , até atingir o ponto **P946**, de coordenadas **N 9.716.879,23m** e **E 579.015,18m**; deste segue com azimute de $143^{\circ}20'10''$ e distância de 5,46m, confrontando com terras de , até atingir o ponto **P947**, de coordenadas **N 9.716.874,85m** e **E 579.018,45m**; deste



PREFEITURA DE SÃO LUÍS

SECRETARIA MUNICIPAL DE GOVERNO

MINUTA DE ANTEPROJETO DE LEI Nº _____ DE _____ DE 2019

segue com azimute de $143^{\circ}47'05''$ e distância de 5,73m, confrontando com terras de , até atingir o ponto **P948**, de coordenadas **N 9.716.870,23m** e **E 579.021,83m**; deste segue com azimute de $140^{\circ}21'03''$ e distância de 5,17m, confrontando com terras de , até atingir o ponto **P949**, de coordenadas **N 9.716.866,24m** e **E 579.025,13m**; deste segue com azimute de $138^{\circ}15'20''$ e distância de 5,02m, confrontando com terras de , até atingir o ponto **P950**, de coordenadas **N 9.716.862,50m** e **E 579.028,47m**; deste segue com azimute de $137^{\circ}27'48''$ e distância de 5,56m, confrontando com terras de , até atingir o ponto **P951**, de coordenadas **N 9.716.858,40m** e **E 579.032,23m**; deste segue com azimute de $137^{\circ}51'39''$ e distância de 5,37m, confrontando com terras de , até atingir o ponto **P952**, de coordenadas **N 9.716.854,42m** e **E 579.035,83m**; deste segue com azimute de $136^{\circ}29'50''$ e distância de 6,28m, confrontando com terras de , até atingir o ponto **P953**, de coordenadas **N 9.716.849,87m** e **E 579.040,15m**; deste segue com azimute de $139^{\circ}09'22''$ e distância de 6,18m, confrontando com terras de , até atingir o ponto **P954**, de coordenadas **N 9.716.845,19m** e **E 579.044,20m**; deste segue com azimute de $138^{\circ}59'07''$ e distância de 5,30m, confrontando com terras de , até atingir o ponto **P955**, de coordenadas **N 9.716.841,19m** e **E 579.047,68m**; deste segue com azimute de $140^{\circ}08'13''$ e distância de 5,37m, confrontando com terras de , até atingir o ponto **P956**, de coordenadas **N 9.716.837,07m** e **E 579.051,12m**; deste segue com azimute de $142^{\circ}13'36''$ e distância de 5,72m, confrontando com terras de , até atingir o ponto **P957**, de coordenadas **N 9.716.832,55m** e **E 579.054,62m**; deste segue com azimute de $146^{\circ}48'13''$ e distância de 5,26m, confrontando com terras de , até atingir o ponto **P958**, de coordenadas **N 9.716.828,14m** e **E 579.057,50m**; deste segue com azimute de $141^{\circ}57'57''$ e distância de 1,76m, confrontando com terras de , até atingir o ponto **P959**, de coordenadas **N 9.716.826,75m** e **E 579.058,59m**; deste segue com azimute de $141^{\circ}57'57''$ e distância de 3,60m, confrontando com terras de , até atingir o ponto **P960**, de coordenadas **N 9.716.823,92m** e **E 579.060,81m**; deste segue com azimute de $134^{\circ}22'42''$ e distância de 5,15m, confrontando com terras de , até atingir o ponto **P961**, de coordenadas **N 9.716.820,32m** e **E 579.064,49m**; deste segue com azimute de $140^{\circ}53'19''$ e distância de 5,77m, confrontando com terras de , até atingir o ponto **P962**, de coordenadas **N 9.716.815,84m** e **E 579.068,13m**; deste segue com azimute de $137^{\circ}44'53''$ e distância de 5,30m, confrontando com terras de , até atingir o ponto **P963**, de coordenadas **N 9.716.811,92m** e **E 579.071,69m**; deste segue com azimute de $132^{\circ}45'53''$ e distância de 5,04m, confrontando com terras de , até atingir o ponto **P964**, de coordenadas **N 9.716.808,50m** e **E 579.075,39m**; deste segue com azimute de $129^{\circ}21'39''$ e distância de 5,34m, confrontando com terras de , até atingir o ponto **P965**, de coordenadas **N 9.716.805,11m** e **E 579.079,52m**; deste segue com azimute de $129^{\circ}21'39''$ e distância de 0,45m, confrontando com terras de , até atingir o ponto **P966**, de coordenadas **N 9.716.804,83m** e **E 579.079,87m**; deste segue com azimute de $130^{\circ}25'51''$ e distância de 5,15m, confrontando com terras de , até atingir o ponto **P967**, de coordenadas **N 9.716.801,49m** e **E 579.083,78m**; deste segue com azimute de $135^{\circ}44'40''$ e distância de 5,39m, confrontando com terras de , até atingir o ponto **P968**, de coordenadas **N 9.716.797,63m** e **E 579.087,54m**; deste segue com azimute de $137^{\circ}13'07''$ e distância de 5,15m, confrontando com terras de , até atingir o ponto **P969**, de coordenadas **N 9.716.793,85m** e **E 579.091,04m**; deste segue com azimute de $134^{\circ}41'27''$ e distância de 6,17m, confrontando com terras de , até atingir o ponto **P970**, de coordenadas **N 9.716.789,51m** e **E 579.095,43m**; deste segue com azimute de $135^{\circ}35'21''$ e distância de 5,43m, confrontando com terras de , até atingir o ponto **P971**, de coordenadas **N 9.716.785,63m** e **E 579.099,23m**; deste segue com azimute de $133^{\circ}56'58''$ e distância de 5,47m, confrontando com terras de , até atingir o ponto **P972**, de coordenadas **N 9.716.781,83m** e **E 579.103,17m**; deste segue com azimute de $135^{\circ}30'22''$ e distância de 5,91m, confrontando com terras de , até atingir o ponto **P973**, de coordenadas **N 9.716.777,62m** e **E 579.107,31m**; deste segue com azimute de $133^{\circ}47'23''$ e distância de 5,35m, confrontando com terras de , até atingir o ponto **P974**, de coordenadas **N 9.716.773,92m** e **E 579.111,17m**; deste segue com azimute de $131^{\circ}51'08''$ e distância de 5,72m, confrontando com terras de , até atingir o ponto **P975**, de coordenadas **N 9.716.770,10m** e **E 579.115,43m**; deste segue com azimute de $137^{\circ}16'56''$ e distância de 5,31m, confrontando com terras de , até atingir o ponto **P976**, de coordenadas **N 9.716.766,20m** e **E 579.119,03m**; deste segue com azimute de $136^{\circ}05'30''$ e distância de 6,38m, confrontando com terras de , até atingir o ponto **P977**, de coordenadas **N 9.716.761,61m** e **E 579.123,45m**; deste segue com azimute de $133^{\circ}35'16''$ e distância de 5,13m, confrontando com terras de , até atingir o ponto **P978**, de coordenadas **N 9.716.758,07m** e **E 579.127,17m**; deste segue com azimute de $130^{\circ}13'02''$ e distância de 5,63m, confrontando com terras de , até atingir o ponto **P979**, de coordenadas **N 9.716.754,43m** e **E 579.131,47m**; deste segue com azimute de $127^{\circ}46'49''$ e distância de 6,00m, confrontando com terras de , até atingir o ponto **P980**, de coordenadas **N 9.716.750,76m** e **E 579.136,21m**; deste segue com azimute de $133^{\circ}39'05''$ e distância de 5,47m, confrontando com terras de , até atingir o ponto **P981**, de coordenadas **N 9.716.746,98m** e **E 579.140,17m**; deste segue com azimute de $139^{\circ}50'21''$ e distância de 5,37m, confrontando com terras de , até atingir o ponto **P982**, de coordenadas **N 9.716.742,88m** e **E 579.143,63m**; deste segue com azimute de $132^{\circ}51'03''$ e distância de 6,17m, confrontando com terras de , até atingir o ponto **P983**, de coordenadas **N 9.716.738,68m** e **E 579.148,15m**; deste segue com azimute de $127^{\circ}41'52''$ e distância de 5,58m, confrontando com terras de , até atingir o ponto **P984**, de



PREFEITURA DE SÃO LUÍS

SECRETARIA MUNICIPAL DE GOVERNO

MINUTA DE ANTEPROJETO DE LEI Nº _____ DE _____ DE 2019

coordenadas N 9.716.735,27m e E 579.152,57m; deste segue com azimute de 124°44'28" e distância de 6,06m, confrontando com terras de , até atingir o ponto **P985**, de coordenadas N 9.716.731,82m e E 579.157,55m; deste segue com azimute de 123°10'17" e distância de 5,04m, confrontando com terras de , até atingir o ponto **P986**, de coordenadas N 9.716.729,06m e E 579.161,77m; deste segue com azimute de 121°39'43" e distância de 5,21m, confrontando com terras de , até atingir o ponto **P987**, de coordenadas N 9.716.726,32m e E 579.166,20m; deste segue com azimute de 102°17'17" e distância de 5,68m, confrontando com terras de , até atingir o ponto **P988**, de coordenadas N 9.716.725,12m e E 579.171,75m; deste segue com azimute de 92°17'52" e distância de 5,69m, confrontando com terras de , até atingir o ponto **P989**, de coordenadas N 9.716.724,89m e E 579.177,44m; deste segue com azimute de 114°29'47" e distância de 5,58m, confrontando com terras de , até atingir o ponto **P990**, de coordenadas N 9.716.722,58m e E 579.182,51m; deste segue com azimute de 145°20'59" e distância de 5,21m, confrontando com terras de , até atingir o ponto **P991**, de coordenadas N 9.716.718,29m e E 579.185,47m; deste segue com azimute de 153°45'01" e distância de 5,94m, confrontando com terras de , até atingir o ponto **P992**, de coordenadas N 9.716.712,97m e E 579.188,10m; deste segue com azimute de 150°53'24" e distância de 6,35m, confrontando com terras de , até atingir o ponto **P993**, de coordenadas N 9.716.707,42m e E 579.191,19m; deste segue com azimute de 135°36'52" e distância de 5,20m, confrontando com terras de , até atingir o ponto **P994**, de coordenadas N 9.716.703,70m e E 579.194,83m; deste segue com azimute de 130°35'17" e distância de 6,72m, confrontando com terras de , até atingir o ponto **P995**, de coordenadas N 9.716.699,33m e E 579.199,93m; deste segue com azimute de 133°38'22" e distância de 6,97m, confrontando com terras de , até atingir o ponto **P996**, de coordenadas N 9.716.694,52m e E 579.204,98m; deste segue com azimute de 138°00'49" e distância de 20,85m, confrontando com terras de , até atingir o ponto **P997**, de coordenadas N 9.716.679,03m e E 579.218,92m; deste segue com azimute de 138°00'49" e distância de 39,86m, confrontando com terras de , até atingir o ponto **P998**, de coordenadas N 9.716.649,39m e E 579.245,59m; deste segue com azimute de 130°03'03" e distância de 92,77m, confrontando com terras de , até atingir o ponto **P999**, de coordenadas N 9.716.589,70m e E 579.316,60m; deste segue com azimute de 145°28'15" e distância de 174,99m, confrontando com terras de , até atingir o ponto **P1000**, de coordenadas N 9.716.445,54m e E 579.415,79m; deste segue com azimute de 153°53'14" e distância de 122,92m, confrontando com terras de , até atingir o ponto **P1001**, de coordenadas N 9.716.335,16m e E 579.469,89m; deste segue com azimute de 169°47'18" e distância de 13,38m, confrontando com terras de , até atingir o ponto **P1002**, de coordenadas N 9.716.321,99m e E 579.472,26m; deste segue com azimute de 169°47'18" e distância de 43,84m, confrontando com terras de , até atingir o ponto **P1003**, de coordenadas N 9.716.278,85m e E 579.480,03m; deste segue com azimute de 175°18'13" e distância de 151,43m, confrontando com terras de , até atingir o ponto **P1004**, de coordenadas N 9.716.127,93m e E 579.492,43m; deste segue com azimute de 164°11'09" e distância de 124,08m, confrontando com terras de , até atingir o ponto **P1005**, de coordenadas N 9.716.008,54m e E 579.526,25m; deste segue com azimute de 166°11'25" e distância de 66,11m, confrontando com terras de , até atingir o ponto **P1006**, de coordenadas N 9.715.944,35m e E 579.542,03m; deste segue com azimute de 118°16'56" e distância de 49,92m, confrontando com terras de , até atingir o ponto **P1007**, de coordenadas N 9.715.920,69m e E 579.585,99m; deste segue com azimute de 74°45'22" e distância de 33,14m, confrontando com terras de , até atingir o ponto **P1008**, de coordenadas N 9.715.929,41m e E 579.617,96m; deste segue com azimute de 74°45'22" e distância de 5,41m, confrontando com terras de , até atingir o ponto **P1009**, de coordenadas N 9.715.930,83m e E 579.623,18m; deste segue com azimute de 99°17'10" e distância de 3,11m, confrontando com terras de , até atingir o ponto **P1010**, de coordenadas N 9.715.930,33m e E 579.626,25m; deste segue com azimute de 83°39'35" e distância de 34,16m, confrontando com terras de , até atingir o ponto **P1011**, de coordenadas N 9.715.934,10m e E 579.660,20m; deste segue com azimute de 100°00'29" e distância de 50,71m, confrontando com terras de , até atingir o ponto **P1012**, de coordenadas N 9.715.925,29m e E 579.710,14m; deste segue com azimute de 104°49'55" e distância de 77,77m, confrontando com terras de , até atingir o ponto **P1013**, de coordenadas N 9.715.905,38m e E 579.785,32m; deste segue com azimute de 120°28'53" e distância de 26,38m, confrontando com terras de , até atingir o ponto **P1014**, de coordenadas N 9.715.892,00m e E 579.808,05m; deste segue com azimute de 143°07'48" e distância de 29,37m, confrontando com terras de , até atingir o ponto **P1015**, de coordenadas N 9.715.868,50m e E 579.825,68m; deste segue com azimute de 165°19'25" e distância de 42,51m, confrontando com terras de , até atingir o ponto **P1016**, de coordenadas N 9.715.827,37m e E 579.836,45m; deste segue com azimute de 130°00'02" e distância de 13,50m, confrontando com terras de , até atingir o ponto **P1017**, de coordenadas N 9.715.818,70m e E 579.846,79m; deste segue com azimute de 17°34'01" e distância de 115,53m, confrontando com terras de , até atingir o ponto **P1018**, de coordenadas N 9.715.928,84m e E 579.881,66m; deste segue com azimute de 18°19'49" e distância de 2,10m, confrontando com terras de , até atingir o ponto **P1019**, de coordenadas N 9.715.930,83m e E 579.882,32m; deste segue com azimute de 127°31'39" e distância de 11,47m, confrontando com terras de , até atingir o ponto **P1020**,



PREFEITURA DE SÃO LUÍS

SECRETARIA MUNICIPAL DE GOVERNO

MINUTA DE ANTEPROJETO DE LEI Nº _____ DE _____ DE 2019

de coordenadas N 9.715.923,85m e E 579.891,42m; deste segue com azimute de 76°10'50" e distância de 37,28m, confrontando com terras de , até atingir o ponto **P1021**, de coordenadas N 9.715.932,75m e E 579.927,62m; deste segue com azimute de 21°03'34" e distância de 40,37m, confrontando com terras de , até atingir o ponto **P1022**, de coordenadas N 9.715.970,43m e E 579.942,13m; deste segue com azimute de 115°58'15" e distância de 71,12m, confrontando com terras de , até atingir o ponto **P1023**, de coordenadas N 9.715.939,28m e E 580.006,06m; deste segue com azimute de 53°04'40" e distância de 172,54m, confrontando com terras de , até atingir o ponto **P1024**, de coordenadas N 9.716.042,94m e E 580.144,00m; deste segue com azimute de 145°59'06" e distância de 76,00m, confrontando com terras de , até atingir o ponto **P1025**, de coordenadas N 9.715.979,94m e E 580.186,51m; deste segue com azimute de 55°59'06" e distância de 147,35m, confrontando com terras de , até atingir o ponto **P1026**, de coordenadas N 9.716.062,37m e E 580.308,65m; deste segue com azimute de 317°08'30" e distância de 138,46m, confrontando com terras de , até atingir o ponto **P1027**, de coordenadas N 9.716.163,87m e E 580.214,47m; deste segue com azimute de 10°43'38" e distância de 36,36m, confrontando com terras de , até atingir o ponto **P1028**, de coordenadas N 9.716.199,60m e E 580.221,23m; deste segue com azimute de 83°52'13" e distância de 186,88m, confrontando com terras de , até atingir o ponto **P1029**, de coordenadas N 9.716.219,55m e E 580.407,04m; deste segue com azimute de 245°05'54" e distância de 8,05m, confrontando com terras de , até atingir o ponto **P1030**, de coordenadas N 9.716.216,16m e E 580.399,74m; deste segue com azimute de 166°00'50" e distância de 22,14m, confrontando com terras de , até atingir o ponto **P1031**, de coordenadas N 9.716.194,68m e E 580.405,09m; deste segue com azimute de 118°11'46" e distância de 105,03m, confrontando com terras de , até atingir o ponto **P1032**, de coordenadas N 9.716.145,06m e E 580.497,66m; deste segue com azimute de 133°56'17" e distância de 32,04m, confrontando com terras de , até atingir o ponto **P1033**, de coordenadas N 9.716.122,82m e E 580.520,73m; deste segue com azimute de 133°56'17" e distância de 28,37m, confrontando com terras de , até atingir o ponto **P1034**, de coordenadas N 9.716.103,14m e E 580.541,16m; deste segue com azimute de 133°56'17" e distância de 42,38m, confrontando com terras de , até atingir o ponto **P1035**, de coordenadas N 9.716.073,73m e E 580.571,68m; deste segue com azimute de 143°43'37" e distância de 43,60m, confrontando com terras de , até atingir o ponto **P1036**, de coordenadas N 9.716.038,58m e E 580.597,47m; deste segue com azimute de 143°43'37" e distância de 44,85m, confrontando com terras de , até atingir o ponto **P1037**, de coordenadas N 9.716.002,42m e E 580.624,01m; deste segue com azimute de 143°43'37" e distância de 59,02m, confrontando com terras de , até atingir o ponto **P1038**, de coordenadas N 9.715.954,84m e E 580.658,92m; deste segue com azimute de 134°58'47" e distância de 56,06m, confrontando com terras de , até atingir o ponto **P1039**, de coordenadas N 9.715.915,22m e E 580.698,58m; deste segue com azimute de 107°38'18" e distância de 44,59m, confrontando com terras de , até atingir o ponto **P1040**, de coordenadas N 9.715.901,71m e E 580.741,07m; deste segue com azimute de 217°23'51" e distância de 54,43m, confrontando com terras de , até atingir o ponto **P1041**, de coordenadas N 9.715.858,47m e E 580.708,01m; deste segue com azimute de 123°44'03" e distância de 44,58m, confrontando com terras de , até atingir o ponto **P1042**, de coordenadas N 9.715.833,71m e E 580.745,09m; deste segue com azimute de 23°56'52" e distância de 57,65m, confrontando com terras de , até atingir o ponto **P1043**, de coordenadas N 9.715.886,40m e E 580.768,49m; deste segue com azimute de 117°40'25" e distância de 77,35m, confrontando com terras de , até atingir o ponto **P1044**, de coordenadas N 9.715.850,48m e E 580.836,99m; deste segue com azimute de 94°11'49" e distância de 87,20m, confrontando com terras de , até atingir o ponto **P1045**, de coordenadas N 9.715.844,09m e E 580.923,95m; deste segue com azimute de 88°07'08" e distância de 55,87m, confrontando com terras de , até atingir o ponto **P1046**, de coordenadas N 9.715.845,93m e E 580.979,79m; deste segue com azimute de 80°42'52" e distância de 7,11m, confrontando com terras de , até atingir o ponto **P1047**, de coordenadas N 9.715.847,08m e E 580.986,81m; deste segue com azimute de 227°16'22" e distância de 1,09m, confrontando com terras de , até atingir o ponto **P1048**, de coordenadas N 9.715.846,34m e E 580.986,01m; deste segue com azimute de 127°17'04" e distância de 60,74m, confrontando com terras de , até atingir o ponto **P1049**, de coordenadas N 9.715.809,54m e E 581.034,33m; deste segue com azimute de 159°39'49" e distância de 35,07m, confrontando com terras de , até atingir o ponto **P1050**, de coordenadas N 9.715.776,66m e E 581.046,52m; deste segue com azimute de 159°39'49" e distância de 20,88m, confrontando com terras de , até atingir o ponto **P1051**, de coordenadas N 9.715.757,08m e E 581.053,78m; deste segue com azimute de 159°39'49" e distância de 20,12m, confrontando com terras de , até atingir o ponto **P1052**, de coordenadas N 9.715.738,21m e E 581.060,77m; deste segue com azimute de 169°52'06" e distância de 75,14m, confrontando com terras de , até atingir o ponto **P1053**, de coordenadas N 9.715.664,24m e E 581.073,99m; deste segue com azimute de 133°08'39" e distância de 45,41m, confrontando com terras de , até atingir o ponto **P1054**, de coordenadas N 9.715.633,19m e E 581.107,12m; deste segue com azimute de 155°48'21" e distância de 12,45m, confrontando com terras de , até atingir o ponto **P1055**, de coordenadas N 9.715.621,83m e E 581.112,22m; deste segue com azimute de 155°48'21" e distância de 16,30m,



PREFEITURA DE SÃO LUÍS

SECRETARIA MUNICIPAL DE GOVERNO

MINUTA DE ANTEPROJETO DE LEI Nº _____ DE _____ DE 2019

confrontando com terras de , até atingir o ponto **P1056**, de coordenadas **N 9.715.606,96m** e **E 581.118,90m**; deste segue com azimute de $155^{\circ}48'21''$ e distância de 20,55m, confrontando com terras de , até atingir o ponto **P1057**, de coordenadas **N 9.715.588,22m** e **E 581.127,32m**; deste segue com azimute de $161^{\circ}33'10''$ e distância de 13,59m, confrontando com terras de , até atingir o ponto **P1058**, de coordenadas **N 9.715.575,33m** e **E 581.131,62m**; deste segue com azimute de $161^{\circ}33'10''$ e distância de 32,85m, confrontando com terras de , até atingir o ponto **P1059**, de coordenadas **N 9.715.544,17m** e **E 581.142,02m**; deste segue com azimute de $152^{\circ}49'44''$ e distância de 21,07m, confrontando com terras de , até atingir o ponto **P1060**, de coordenadas **N 9.715.525,42m** e **E 581.151,64m**; deste segue com azimute de $152^{\circ}49'44''$ e distância de 26,74m, confrontando com terras de , até atingir o ponto **P1061**, de coordenadas **N 9.715.501,63m** e **E 581.163,85m**; deste segue com azimute de $152^{\circ}49'44''$ e distância de 36,12m, confrontando com terras de , até atingir o ponto **P1062**, de coordenadas **N 9.715.469,50m** e **E 581.180,34m**; deste segue com azimute de $297^{\circ}35'00''$ e distância de 37,81m, confrontando com terras de , até atingir o ponto **P1063**, de coordenadas **N 9.715.487,00m** e **E 581.146,83m**; deste segue com azimute de $207^{\circ}35'00''$ e distância de 15,59m, confrontando com terras de , até atingir o ponto **P1064**, de coordenadas **N 9.715.473,19m** e **E 581.139,61m**; deste segue com azimute de $117^{\circ}35'00''$ e distância de 28,94m, confrontando com terras de , até atingir o ponto **P1065**, de coordenadas **N 9.715.459,79m** e **E 581.165,26m**; deste segue com azimute de $118^{\circ}03'28''$ e distância de 14,77m, confrontando com terras de , até atingir o ponto **P1066**, de coordenadas **N 9.715.452,84m** e **E 581.178,29m**; deste segue com azimute de $121^{\circ}40'06''$ e distância de 16,21m, confrontando com terras de , até atingir o ponto **P1067**, de coordenadas **N 9.715.444,33m** e **E 581.192,09m**; deste segue com azimute de $156^{\circ}11'00''$ e distância de 6,62m, confrontando com terras de , até atingir o ponto **P1068**, de coordenadas **N 9.715.438,27m** e **E 581.194,76m**; deste segue com azimute de $156^{\circ}40'57''$ e distância de 20,44m, confrontando com terras de , até atingir o ponto **P1069**, de coordenadas **N 9.715.419,50m** e **E 581.202,86m**; deste segue com azimute de $149^{\circ}30'54''$ e distância de 8,40m, confrontando com terras de , até atingir o ponto **P1070**, de coordenadas **N 9.715.412,26m** e **E 581.207,12m**; deste segue com azimute de $133^{\circ}27'11''$ e distância de 17,42m, confrontando com terras de , até atingir o ponto **P1071**, de coordenadas **N 9.715.400,28m** e **E 581.219,76m**; deste segue com azimute de $137^{\circ}26'12''$ e distância de 24,21m, confrontando com terras de , até atingir o ponto **P1072**, de coordenadas **N 9.715.382,44m** e **E 581.236,14m**; deste segue com azimute de $172^{\circ}07'23''$ e distância de 9,52m, confrontando com terras de , até atingir o ponto **P1073**, de coordenadas **N 9.715.373,02m** e **E 581.237,44m**; deste segue com azimute de $180^{\circ}24'23''$ e distância de 4,23m, confrontando com terras de , até atingir o ponto **P1074**, de coordenadas **N 9.715.368,79m** e **E 581.237,41m**; deste segue com azimute de $176^{\circ}21'41''$ e distância de 12,61m, confrontando com terras de , até atingir o ponto **P1075**, de coordenadas **N 9.715.356,21m** e **E 581.238,21m**; deste segue com azimute de $158^{\circ}39'30''$ e distância de 8,13m, confrontando com terras de , até atingir o ponto **P1076**, de coordenadas **N 9.715.348,63m** e **E 581.241,17m**; deste segue com azimute de $121^{\circ}29'06''$ e distância de 10,68m, confrontando com terras de , até atingir o ponto **P1077**, de coordenadas **N 9.715.343,05m** e **E 581.250,28m**; deste segue com azimute de $121^{\circ}29'06''$ e distância de 14,24m, confrontando com terras de , até atingir o ponto **P1078**, de coordenadas **N 9.715.335,62m** e **E 581.262,42m**; deste segue com azimute de $96^{\circ}23'43''$ e distância de 5,75m, confrontando com terras de , até atingir o ponto **P1079**, de coordenadas **N 9.715.334,98m** e **E 581.268,13m**; deste segue com azimute de $110^{\circ}47'37''$ e distância de 9,92m, confrontando com terras de , até atingir o ponto **P1080**, de coordenadas **N 9.715.331,45m** e **E 581.277,41m**; deste segue com azimute de $230^{\circ}02'16''$ e distância de 3,52m, confrontando com terras de , até atingir o ponto **P1081**, de coordenadas **N 9.715.329,19m** e **E 581.274,71m**; deste segue com azimute de $144^{\circ}26'37''$ e distância de 53,21m, confrontando com terras de , até atingir o ponto **P1082**, de coordenadas **N 9.715.285,91m** e **E 581.305,65m**; deste segue com azimute de $138^{\circ}17'54''$ e distância de 64,16m, confrontando com terras de , até atingir o ponto **P1083**, de coordenadas **N 9.715.238,00m** e **E 581.348,34m**; deste segue com azimute de $138^{\circ}17'54''$ e distância de 51,55m, confrontando com terras de , até atingir o ponto **P1084**, de coordenadas **N 9.715.199,52m** e **E 581.382,63m**; deste segue com azimute de $138^{\circ}17'54''$ e distância de 45,78m, confrontando com terras de , até atingir o ponto **P1085**, de coordenadas **N 9.715.165,34m** e **E 581.413,08m**; deste segue com azimute de $138^{\circ}17'54''$ e distância de 35,94m, confrontando com terras de , até atingir o ponto **P1086**, de coordenadas **N 9.715.138,50m** e **E 581.436,99m**; deste segue com azimute de $138^{\circ}17'54''$ e distância de 17,97m, confrontando com terras de , até atingir o ponto **P1087**, de coordenadas **N 9.715.125,08m** e **E 581.448,95m**; deste segue com azimute de $112^{\circ}01'21''$ e distância de 99,88m, confrontando com terras de , até atingir o ponto **P1088**, de coordenadas **N 9.715.087,63m** e **E 581.541,54m**; deste segue com azimute de $100^{\circ}07'04''$ e distância de 62,70m, confrontando com terras de , até atingir o ponto **P1089**, de coordenadas **N 9.715.076,61m** e **E 581.603,27m**; deste segue com azimute de $77^{\circ}54'48''$ e distância de 63,13m, confrontando com terras de , até atingir o ponto **P1090**, de coordenadas **N 9.715.089,83m** e **E 581.665,00m**; deste segue com azimute de $43^{\circ}33'03''$ e distância de 60,79m, confrontando com terras de , até atingir o ponto **P1091**, de coordenadas **N**



PREFEITURA DE SÃO LUÍS

SECRETARIA MUNICIPAL DE GOVERNO

MINUTA DE ANTEPROJETO DE LEI Nº _____ DE _____ DE 2019

9.715.133,89m e **E 581.706,89m**; deste segue com azimute de $71^{\circ}34'37''$ e distância de 62,74m, confrontando com terras de , até atingir o ponto **P1092**, de coordenadas **N 9.715.153,72m** e **E 581.766,41m**; deste segue com azimute de $90^{\circ}00'00''$ e distância de 66,14m, confrontando com terras de , até atingir o ponto **P1093**, de coordenadas **N 9.715.153,72m** e **E 581.832,55m**; deste segue com azimute de $102^{\circ}05'12''$ e distância de 63,13m, confrontando com terras de , até atingir o ponto **P1094**, de coordenadas **N 9.715.140,50m** e **E 581.894,28m**; deste segue com azimute de $64^{\circ}34'45''$ e distância de 200,16m, confrontando com terras de , até atingir o ponto **P1095**, de coordenadas **N 9.715.226,42m** e **E 582.075,05m**; deste segue com azimute de $67^{\circ}55'10''$ e distância de 216,74m, confrontando com terras de , até atingir o ponto **P1096**, de coordenadas **N 9.715.307,90m** e **E 582.275,90m**; deste segue com azimute de $60^{\circ}02'26''$ e distância de 111,90m, confrontando com terras de , até atingir o ponto **P1097**, de coordenadas **N 9.715.363,78m** e **E 582.372,84m**; deste segue com azimute de $57^{\circ}57'13''$ e distância de 76,60m, confrontando com terras de , até atingir o ponto **P1098**, de coordenadas **N 9.715.404,42m** e **E 582.437,77m**; deste segue com azimute de $58^{\circ}59'29''$ e distância de 47,25m, confrontando com terras de , até atingir o ponto **P1099**, de coordenadas **N 9.715.428,76m** e **E 582.478,26m**; deste segue com azimute de $57^{\circ}32'32''$ e distância de 90,16m, confrontando com terras de , até atingir o ponto **P1100**, de coordenadas **N 9.715.477,15m** e **E 582.554,34m**; deste segue com azimute de $270^{\circ}00'48''$ e distância de 91,83m, confrontando com terras de , até atingir o ponto **P1101**, de coordenadas **N 9.715.477,17m** e **E 582.462,51m**; deste segue com azimute de $89^{\circ}54'57''$ e distância de 143,77m, confrontando com terras de , até atingir o ponto **P1102**, de coordenadas **N 9.715.477,38m** e **E 582.606,28m**; deste segue com azimute de $31^{\circ}18'37''$ e distância de 560,50m, confrontando com terras de , até atingir o ponto **P1103**, de coordenadas **N 9.715.956,25m** e **E 582.897,56m**; deste segue com azimute de $74^{\circ}28'33''$ e distância de 69,25m, confrontando com terras de , até atingir o ponto **P1104**, de coordenadas **N 9.715.974,79m** e **E 582.964,29m**; deste segue com azimute de $18^{\circ}26'06''$ e distância de 45,96m, confrontando com terras de , até atingir o ponto **P1105**, de coordenadas **N 9.716.018,39m** e **E 582.978,82m**; deste segue com azimute de $356^{\circ}11'09''$ e distância de 64,54m, confrontando com terras de , até atingir o ponto **P1106**, de coordenadas **N 9.716.082,79m** e **E 582.974,53m**; deste segue com azimute de $31^{\circ}18'37''$ e distância de 75,45m, confrontando com terras de , até atingir o ponto **P1107**, de coordenadas **N 9.716.147,25m** e **E 583.013,74m**; deste segue com azimute de $3^{\circ}26'07''$ e distância de 72,23m, confrontando com terras de , até atingir o ponto **P1108**, de coordenadas **N 9.716.219,35m** e **E 583.018,07m**; deste segue com azimute de $315^{\circ}30'09''$ e distância de 136,15m, confrontando com terras de , até atingir o ponto **P1109**, de coordenadas **N 9.716.316,46m** e **E 582.922,64m**; deste segue com azimute de $42^{\circ}23'20''$ e distância de 23,91m, confrontando com terras de , até atingir o ponto **P1110**, de coordenadas **N 9.716.334,12m** e **E 582.938,76m**; deste segue com azimute de $218^{\circ}39'35''$ e distância de 13,43m, confrontando com terras de , até atingir o ponto **P1111**, de coordenadas **N 9.716.323,64m** e **E 582.930,37m**; deste segue com azimute de $137^{\circ}36'09''$ e distância de 150,90m, confrontando com terras de , até atingir o ponto **P1112**, de coordenadas **N 9.716.212,20m** e **E 583.032,12m**; deste segue com azimute de $25^{\circ}49'16''$ e distância de 163,77m, confrontando com terras de , até atingir o ponto **P1113**, de coordenadas **N 9.716.359,62m** e **E 583.103,45m**; deste segue com azimute de $133^{\circ}05'53''$ e distância de 9,70m, confrontando com terras de , até atingir o ponto **P1114**, de coordenadas **N 9.716.352,99m** e **E 583.110,54m**; deste segue com azimute de $29^{\circ}52'45''$ e distância de 814,93m, confrontando com terras de , até atingir o ponto **P1115**, de coordenadas **N 9.717.059,60m** e **E 583.516,52m**; deste segue com azimute de $18^{\circ}26'02''$ e distância de 18,03m, confrontando com terras de , até atingir o ponto **P1116**, de coordenadas **N 9.717.076,70m** e **E 583.522,22m**; deste segue com azimute de $356^{\circ}05'11''$ e distância de 34,62m, confrontando com terras de , até atingir o ponto **P1117**, de coordenadas **N 9.717.111,24m** e **E 583.519,85m**; deste segue com azimute de $28^{\circ}54'57''$ e distância de 50,96m, confrontando com terras de , até atingir o ponto **P1118**, de coordenadas **N 9.717.155,84m** e **E 583.544,49m**; deste segue com azimute de $149^{\circ}01'08''$ e distância de 47,72m, confrontando com terras de , até atingir o ponto **P1119**, de coordenadas **N 9.717.114,93m** e **E 583.569,06m**; deste segue com azimute de $149^{\circ}35'03''$ e distância de 118,61m, confrontando com terras de , até atingir o ponto **P1120**, de coordenadas **N 9.717.012,65m** e **E 583.629,10m**; deste segue com azimute de $146^{\circ}07'02''$ e distância de 96,07m, confrontando com terras de , até atingir o ponto **P1121**, de coordenadas **N 9.716.932,89m** e **E 583.682,66m**; deste segue com azimute de $147^{\circ}53'23''$ e distância de 94,99m, confrontando com terras de , até atingir o ponto **P1122**, de coordenadas **N 9.716.852,42m** e **E 583.733,16m**; deste segue com azimute de $152^{\circ}48'49''$ e distância de 173,25m, confrontando com terras de , até atingir o ponto **P1123**, de coordenadas **N 9.716.698,32m** e **E 583.812,31m**; deste segue com azimute de $152^{\circ}55'59''$ e distância de 189,23m, confrontando com terras de , até atingir o ponto **P1124**, de coordenadas **N 9.716.529,81m** e **E 583.898,42m**; deste segue com azimute de $149^{\circ}45'40''$ e distância de 162,59m, confrontando com terras de , até atingir o ponto **P1125**, de coordenadas **N 9.716.389,34m** e **E 583.980,30m**; deste segue com azimute de $148^{\circ}16'02''$ e distância de 142,71m, confrontando com terras de , até atingir o ponto **P1126**, de coordenadas **N 9.716.267,97m** e **E 584.055,36m**; deste segue com azimute de $140^{\circ}53'13''$ e distância de 56,25m, confrontando



PREFEITURA DE SÃO LUÍS

SECRETARIA MUNICIPAL DE GOVERNO

MINUTA DE ANTEPROJETO DE LEI Nº _____ DE _____ DE 2019

com terras de , até atingir o ponto **P1127**, de coordenadas **N 9.716.224,33m** e **E 584.090,84m**; deste segue com azimute de $151^{\circ}32'13''$ e distância de 66,24m, confrontando com terras de , até atingir o ponto **P1128**, de coordenadas **N 9.716.166,09m** e **E 584.122,41m**; deste segue com azimute de $157^{\circ}55'06''$ e distância de 54,45m, confrontando com terras de , até atingir o ponto **P1129**, de coordenadas **N 9.716.115,63m** e **E 584.142,88m**; deste segue com azimute de $172^{\circ}58'43''$ e distância de 89,04m, confrontando com terras de , até atingir o ponto **P1130**, de coordenadas **N 9.716.027,26m** e **E 584.153,77m**; deste segue com azimute de $161^{\circ}28'17''$ e distância de 0,23m, confrontando com terras de , até atingir o ponto **P1131**, de coordenadas **N 9.716.027,04m** e **E 584.153,84m**; deste segue com azimute de $180^{\circ}30'27''$ e distância de 154,11m, confrontando com terras de , até atingir o ponto **P1132**, de coordenadas **N 9.715.872,93m** e **E 584.152,48m**; deste segue com azimute de $181^{\circ}14'46''$ e distância de 125,50m, confrontando com terras de , até atingir o ponto **P1133**, de coordenadas **N 9.715.747,46m** e **E 584.149,75m**; deste segue com azimute de $176^{\circ}52'33''$ e distância de 75,12m, confrontando com terras de , até atingir o ponto **P1134**, de coordenadas **N 9.715.672,46m** e **E 584.153,84m**; deste segue com azimute de $175^{\circ}25'47''$ e distância de 239,36m, confrontando com terras de , até atingir o ponto **P1135**, de coordenadas **N 9.715.433,86m** e **E 584.172,91m**; deste segue com azimute de $173^{\circ}54'26''$ e distância de 102,86m, confrontando com terras de , até atingir o ponto **P1136**, de coordenadas **N 9.715.331,58m** e **E 584.183,83m**; deste segue com azimute de $167^{\circ}39'10''$ e distância de 90,07m, confrontando com terras de , até atingir o ponto **P1137**, de coordenadas **N 9.715.243,60m** e **E 584.203,09m**; deste segue com azimute de $163^{\circ}22'56''$ e distância de 80,45m, confrontando com terras de , até atingir o ponto **P1138**, de coordenadas **N 9.715.166,51m** e **E 584.226,10m**; deste segue com azimute de $182^{\circ}02'48''$ e distância de 38,21m, confrontando com terras de , até atingir o ponto **P1139**, de coordenadas **N 9.715.128,33m** e **E 584.224,73m**; deste segue com azimute de $200^{\circ}34'08''$ e distância de 46,48m, confrontando com terras de , até atingir o ponto **P1140**, de coordenadas **N 9.715.084,81m** e **E 584.208,40m**; deste segue com azimute de $183^{\circ}54'28''$ e distância de 0,07m, confrontando com terras de , até atingir o ponto **P1141**, de coordenadas **N 9.715.084,74m** e **E 584.208,40m**; deste segue com azimute de $205^{\circ}19'00''$ e distância de 82,98m, confrontando com terras de , até atingir o ponto **P1142**, de coordenadas **N 9.715.009,73m** e **E 584.172,91m**; deste segue com azimute de $211^{\circ}22'10''$ e distância de 140,00m, confrontando com terras de , até atingir o ponto **P1143**, de coordenadas **N 9.714.890,20m** e **E 584.100,04m**; deste segue com azimute de $207^{\circ}45'16''$ e distância de 178,76m, confrontando com terras de , até atingir o ponto **P1144**, de coordenadas **N 9.714.732,00m** e **E 584.016,79m**; deste segue com azimute de $205^{\circ}57'28''$ e distância de 56,12m, confrontando com terras de , até atingir o ponto **P1145**, de coordenadas **N 9.714.681,54m** e **E 583.992,23m**; deste segue com azimute de $186^{\circ}20'40''$ e distância de 49,86m, confrontando com terras de , até atingir o ponto **P1146**, de coordenadas **N 9.714.631,98m** e **E 583.986,72m**; deste segue com azimute de $181^{\circ}28'54''$ e distância de 110,71m, confrontando com terras de , até atingir o ponto **P1147**, de coordenadas **N 9.714.521,32m** e **E 583.983,86m**; deste segue com azimute de $193^{\circ}24'05''$ e distância de 58,88m, confrontando com terras de , até atingir o ponto **P1148**, de coordenadas **N 9.714.464,04m** e **E 583.970,21m**; deste segue com azimute de $209^{\circ}04'17''$ e distância de 56,17m, confrontando com terras de , até atingir o ponto **P1149**, de coordenadas **N 9.714.414,94m** e **E 583.942,91m**; deste segue com azimute de $226^{\circ}01'29''$ e distância de 24,14m, confrontando com terras de , até atingir o ponto **P1150**, de coordenadas **N 9.714.398,18m** e **E 583.925,54m**; deste segue com azimute de $226^{\circ}01'29''$ e distância de 30,86m, confrontando com terras de , até atingir o ponto **P1151**, de coordenadas **N 9.714.376,76m** e **E 583.903,34m**; deste segue com azimute de $231^{\circ}48'19''$ e distância de 81,53m, confrontando com terras de , até atingir o ponto **P1152**, de coordenadas **N 9.714.326,34m** e **E 583.839,26m**; deste segue com azimute de $234^{\circ}56'41''$ e distância de 78,43m, confrontando com terras de , até atingir o ponto **P1153**, de coordenadas **N 9.714.281,29m** e **E 583.775,05m**; deste segue com azimute de $228^{\circ}38'28''$ e distância de 76,36m, confrontando com terras de , até atingir o ponto **P1154**, de coordenadas **N 9.714.230,83m** e **E 583.717,74m**; deste segue com azimute de $217^{\circ}45'57''$ e distância de 106,96m, confrontando com terras de , até atingir o ponto **P1155**, de coordenadas **N 9.714.146,28m** e **E 583.652,23m**; deste segue com azimute de $215^{\circ}04'41''$ e distância de 94,99m, confrontando com terras de , até atingir o ponto **P1156**, de coordenadas **N 9.714.068,54m** e **E 583.597,64m**; deste segue com azimute de $213^{\circ}25'33''$ e distância de 76,80m, confrontando com terras de , até atingir o ponto **P1157**, de coordenadas **N 9.714.004,45m** e **E 583.555,34m**; deste segue com azimute de $242^{\circ}32'30''$ e distância de 38,45m, confrontando com terras de , até atingir o ponto **P1158**, de coordenadas **N 9.713.986,72m** e **E 583.521,22m**; deste segue com azimute de $267^{\circ}40'41''$ e distância de 31,99m, confrontando com terras de , até atingir o ponto **P1159**, de coordenadas **N 9.713.985,42m** e **E 583.489,25m**; deste segue com azimute de $278^{\circ}36'35''$ e distância de 26,06m, confrontando com terras de , até atingir o ponto **P1160**, de coordenadas **N 9.713.989,32m** e **E 583.463,49m**; deste segue com azimute de $280^{\circ}52'42''$ e distância de 41,34m, confrontando com terras de , até atingir o ponto **P1161**, de coordenadas **N 9.713.997,12m** e **E 583.422,89m**; deste segue com azimute de $268^{\circ}57'33''$ e distância de 42,95m, confrontando com terras de , até



PREFEITURA DE SÃO LUÍS

SECRETARIA MUNICIPAL DE GOVERNO

MINUTA DE ANTEPROJETO DE LEI Nº _____ DE _____ DE 2019

atingir o ponto **P1162**, de coordenadas **N 9.713.996,34m** e **E 583.379,95m**; deste segue com azimute de $262^{\circ}21'16''$ e distância de 52,78m, confrontando com terras de , até atingir o ponto **P1163**, de coordenadas **N 9.713.989,32m** e **E 583.327,64m**; deste segue com azimute de $241^{\circ}56'38''$ e distância de 26,54m, confrontando com terras de , até atingir o ponto **P1164**, de coordenadas **N 9.713.976,84m** e **E 583.304,22m**; deste segue com azimute de $218^{\circ}10'35''$ e distância de 27,79m, confrontando com terras de , até atingir o ponto **P1165**, de coordenadas **N 9.713.954,99m** e **E 583.287,05m**; deste segue com azimute de $194^{\circ}37'50''$ e distância de 18,55m, confrontando com terras de , até atingir o ponto **P1166**, de coordenadas **N 9.713.937,05m** e **E 583.282,36m**; deste segue com azimute de $171^{\circ}27'49''$ e distância de 15,78m, confrontando com terras de , até atingir o ponto **P1167**, de coordenadas **N 9.713.921,45m** e **E 583.284,70m**; deste segue com azimute de $156^{\circ}12'12''$ e distância de 50,31m, confrontando com terras de , até atingir o ponto **P1168**, de coordenadas **N 9.713.875,42m** e **E 583.305,00m**; deste segue com azimute de $166^{\circ}25'14''$ e distância de 23,28m, confrontando com terras de , até atingir o ponto **P1169**, de coordenadas **N 9.713.852,79m** e **E 583.310,47m**; deste segue com azimute de $187^{\circ}07'48''$ e distância de 18,87m, confrontando com terras de , até atingir o ponto **P1170**, de coordenadas **N 9.713.834,07m** e **E 583.308,12m**; deste segue com azimute de $212^{\circ}17'36''$ e distância de 17,54m, confrontando com terras de , até atingir o ponto **P1171**, de coordenadas **N 9.713.819,24m** e **E 583.298,76m**; deste segue com azimute de $236^{\circ}19'41''$ e distância de 33,77m, confrontando com terras de , até atingir o ponto **P1172**, de coordenadas **N 9.713.800,52m** e **E 583.270,65m**; deste segue com azimute de $220^{\circ}25'06''$ e distância de 23,28m, confrontando com terras de , até atingir o ponto **P1173**, de coordenadas **N 9.713.782,80m** e **E 583.255,56m**; deste segue com azimute de $207^{\circ}08'14''$ e distância de 35,94m, confrontando com terras de , até atingir o ponto **P1174**, de coordenadas **N 9.713.750,81m** e **E 583.239,16m**; deste segue com azimute de $223^{\circ}04'41''$ e distância de 65,16m, confrontando com terras de , até atingir o ponto **P1175**, de coordenadas **N 9.713.703,22m** e **E 583.194,66m**; deste segue com azimute de $222^{\circ}14'26''$ e distância de 56,91m, confrontando com terras de , até atingir o ponto **P1176**, de coordenadas **N 9.713.661,09m** e **E 583.156,41m**; deste segue com azimute de $213^{\circ}30'15''$ e distância de 15,24m, confrontando com terras de , até atingir o ponto **P1177**, de coordenadas **N 9.713.648,38m** e **E 583.148,00m**; deste segue com azimute de $213^{\circ}30'15''$ e distância de 19,23m, confrontando com terras de , até atingir o ponto **P1178**, de coordenadas **N 9.713.632,35m** e **E 583.137,38m**; deste segue com azimute de $213^{\circ}30'15''$ e distância de 26,35m, confrontando com terras de , até atingir o ponto **P1179**, de coordenadas **N 9.713.610,38m** e **E 583.122,84m**; deste segue com azimute de $226^{\circ}59'40''$ e distância de 32,03m, confrontando com terras de , até atingir o ponto **P1180**, de coordenadas **N 9.713.588,53m** e **E 583.099,42m**; deste segue com azimute de $233^{\circ}50'16''$ e distância de 25,07m, confrontando com terras de , até atingir o ponto **P1181**, de coordenadas **N 9.713.573,74m** e **E 583.079,18m**; deste segue com azimute de $233^{\circ}50'16''$ e distância de 21,50m, confrontando com terras de , até atingir o ponto **P1182**, de coordenadas **N 9.713.561,06m** e **E 583.061,82m**; deste segue com azimute de $233^{\circ}50'16''$ e distância de 12,50m, confrontando com terras de , até atingir o ponto **P1183**, de coordenadas **N 9.713.553,68m** e **E 583.051,73m**; deste segue com azimute de $248^{\circ}26'32''$ e distância de 21,93m, confrontando com terras de , até atingir o ponto **P1184**, de coordenadas **N 9.713.545,62m** e **E 583.031,34m**; deste segue com azimute de $248^{\circ}26'32''$ e distância de 14,17m, confrontando com terras de , até atingir o ponto **P1185**, de coordenadas **N 9.713.540,42m** e **E 583.018,16m**; deste segue com azimute de $255^{\circ}41'12''$ e distância de 20,87m, confrontando com terras de , até atingir o ponto **P1186**, de coordenadas **N 9.713.535,26m** e **E 582.997,94m**; deste segue com azimute de $255^{\circ}41'12''$ e distância de 24,36m, confrontando com terras de , até atingir o ponto **P1187**, de coordenadas **N 9.713.529,24m** e **E 582.974,33m**; deste segue com azimute de $255^{\circ}41'12''$ e distância de 30,51m, confrontando com terras de , até atingir o ponto **P1188**, de coordenadas **N 9.713.521,70m** e **E 582.944,77m**; deste segue com azimute de $237^{\circ}32'48''$ e distância de 40,71m, confrontando com terras de , até atingir o ponto **P1189**, de coordenadas **N 9.713.499,85m** e **E 582.910,42m**; deste segue com azimute de $220^{\circ}59'29''$ e distância de 39,28m, confrontando com terras de , até atingir o ponto **P1190**, de coordenadas **N 9.713.470,20m** e **E 582.884,66m**; deste segue com azimute de $201^{\circ}03'02''$ e distância de 32,60m, confrontando com terras de , até atingir o ponto **P1191**, de coordenadas **N 9.713.439,78m** e **E 582.872,95m**; deste segue com azimute de $193^{\circ}50'16''$ e distância de 52,23m, confrontando com terras de , até atingir o ponto **P1192**, de coordenadas **N 9.713.389,07m** e **E 582.860,46m**; deste segue com azimute de $177^{\circ}52'39''$ e distância de 42,16m, confrontando com terras de , até atingir o ponto **P1193**, de coordenadas **N 9.713.346,94m** e **E 582.862,02m**; deste segue com azimute de $160^{\circ}55'49''$ e distância de 45,40m, confrontando com terras de , até atingir o ponto **P1194**, de coordenadas **N 9.713.304,03m** e **E 582.876,85m**; deste segue com azimute de $140^{\circ}36'41''$ e distância de 39,37m, confrontando com terras de , até atingir o ponto **P1195**, de coordenadas **N 9.713.273,60m** e **E 582.901,83m**; deste segue com azimute de $125^{\circ}17'33''$ e distância de 45,91m, confrontando com terras de , até atingir o ponto **P1196**, de coordenadas **N 9.713.247,07m** e **E 582.939,31m**; deste segue com azimute de $133^{\circ}12'22''$ e distância de 70,88m, confrontando com terras de , até



PREFEITURA DE SÃO LUÍS

SECRETARIA MUNICIPAL DE GOVERNO

MINUTA DE ANTEPROJETO DE LEI Nº _____ DE _____ DE 2019

atingir o ponto **P1197**, de coordenadas **N 9.713.198,55m** e **E 582.990,97m**; deste segue com azimute de $134^{\circ}31'52''$ e distância de 37,82m, confrontando com terras de , até atingir o ponto **P1198**, de coordenadas **N 9.713.172,03m** e **E 583.017,93m**; deste segue com azimute de $134^{\circ}44'47''$ e distância de 46,22m, confrontando com terras de , até atingir o ponto **P1199**, de coordenadas **N 9.713.139,49m** e **E 583.050,75m**; deste segue com azimute de $134^{\circ}44'47''$ e distância de 34,10m, confrontando com terras de , até atingir o ponto **P1200**, de coordenadas **N 9.713.115,49m** e **E 583.074,97m**; deste segue com azimute de $136^{\circ}55'27''$ e distância de 46,11m, confrontando com terras de , até atingir o ponto **P1201**, de coordenadas **N 9.713.081,81m** e **E 583.106,46m**; deste segue com azimute de $166^{\circ}51'26''$ e distância de 24,03m, confrontando com terras de , até atingir o ponto **P1202**, de coordenadas **N 9.713.058,40m** e **E 583.111,93m**; deste segue com azimute de $175^{\circ}27'18''$ e distância de 32,14m, confrontando com terras de , até atingir o ponto **P1203**, de coordenadas **N 9.713.026,36m** e **E 583.114,48m**; deste segue com azimute de $175^{\circ}27'18''$ e distância de 34,74m, confrontando com terras de , até atingir o ponto **P1204**, de coordenadas **N 9.712.991,73m** e **E 583.117,23m**; deste segue com azimute de $202^{\circ}10'13''$ e distância de 217,87m, confrontando com terras de , até atingir o ponto **P1205**, de coordenadas **N 9.712.789,97m** e **E 583.035,01m**; deste segue com azimute de $112^{\circ}10'13''$ e distância de 49,59m, confrontando com terras de , até atingir o ponto **P1206**, de coordenadas **N 9.712.771,26m** e **E 583.080,93m**; deste segue com azimute de $76^{\circ}58'49''$ e distância de 56,23m, confrontando com terras de , até atingir o ponto **P1207**, de coordenadas **N 9.712.783,93m** e **E 583.135,72m**; deste segue com azimute de $85^{\circ}33'40''$ e distância de 13,63m, confrontando com terras de , até atingir o ponto **P1208**, de coordenadas **N 9.712.784,98m** e **E 583.149,30m**; deste segue com azimute de $153^{\circ}58'09''$ e distância de 97,33m, confrontando com terras de , até atingir o ponto **P1209**, de coordenadas **N 9.712.697,53m** e **E 583.192,01m**; deste segue com azimute de $140^{\circ}04'50''$ e distância de 89,36m, confrontando com terras de , até atingir o ponto **P1210**, de coordenadas **N 9.712.628,99m** e **E 583.249,35m**; deste segue com azimute de $133^{\circ}13'05''$ e distância de 40,23m, confrontando com terras de , até atingir o ponto **P1211**, de coordenadas **N 9.712.601,44m** e **E 583.278,67m**; deste segue com azimute de $134^{\circ}32'35''$ e distância de 40,52m, confrontando com terras de , até atingir o ponto **P1212**, de coordenadas **N 9.712.573,02m** e **E 583.307,56m**; deste segue com azimute de $132^{\circ}41'23''$ e distância de 38,70m, confrontando com terras de , até atingir o ponto **P1213**, de coordenadas **N 9.712.546,78m** e **E 583.336,00m**; deste segue com azimute de $132^{\circ}49'09''$ e distância de 32,81m, confrontando com terras de , até atingir o ponto **P1214**, de coordenadas **N 9.712.524,48m** e **E 583.360,07m**; deste segue com azimute de $145^{\circ}24'32''$ e distância de 23,34m, confrontando com terras de , até atingir o ponto **P1215**, de coordenadas **N 9.712.505,26m** e **E 583.373,32m**; deste segue com azimute de $184^{\circ}34'37''$ e distância de 30,75m, confrontando com terras de , até atingir o ponto **P1216**, de coordenadas **N 9.712.474,61m** e **E 583.370,87m**; deste segue com azimute de $210^{\circ}09'31''$ e distância de 43,84m, confrontando com terras de , até atingir o ponto **P1217**, de coordenadas **N 9.712.436,70m** e **E 583.348,84m**; deste segue com azimute de $199^{\circ}04'02''$ e distância de 0,05m, confrontando com terras de , até atingir o ponto **P1218**, de coordenadas **N 9.712.436,65m** e **E 583.348,83m**; deste segue com azimute de $39^{\circ}24'17''$ e distância de 54,35m, confrontando com terras de , até atingir o ponto **P1219**, de coordenadas **N 9.712.478,65m** e **E 583.383,33m**; deste segue com azimute de $69^{\circ}17'37''$ e distância de 217,40m, confrontando com terras de , até atingir o ponto **P1220**, de coordenadas **N 9.712.555,52m** e **E 583.586,69m**; deste segue com azimute de $85^{\circ}25'51''$ e distância de 70,74m, confrontando com terras de , até atingir o ponto **P1221**, de coordenadas **N 9.712.561,15m** e **E 583.657,20m**; deste segue com azimute de $191^{\circ}46'44''$ e distância de 615,27m, confrontando com terras de , até atingir o ponto **P1222**, de coordenadas **N 9.711.958,84m** e **E 583.531,60m**; deste segue com azimute de $300^{\circ}39'02''$ e distância de 58,60m, confrontando com terras de , até atingir o ponto **P1223**, de coordenadas **N 9.711.988,71m** e **E 583.481,19m**; deste segue com azimute de $227^{\circ}54'23''$ e distância de 198,96m, confrontando com terras de , até atingir o ponto **P1224**, de coordenadas **N 9.711.855,34m** e **E 583.333,55m**; deste segue com azimute de $303^{\circ}13'54''$ e distância de 171,24m, confrontando com terras de , até atingir o ponto **P1225**, de coordenadas **N 9.711.949,19m** e **E 583.190,31m**; deste segue com azimute de $232^{\circ}23'14''$ e distância de 142,60m, confrontando com terras de , até atingir o ponto **P1226**, de coordenadas **N 9.711.862,16m** e **E 583.077,35m**; deste segue com azimute de $223^{\circ}36'10''$ e distância de 159,86m, confrontando com terras de , até atingir o ponto **P1227**, de coordenadas **N 9.711.746,40m** e **E 582.967,11m**; deste segue com azimute de $303^{\circ}20'27''$ e distância de 250,74m, confrontando com terras de , até atingir o ponto **P1228**, de coordenadas **N 9.711.884,21m** e **E 582.757,64m**; deste segue com azimute de $229^{\circ}23'55''$ e distância de 177,87m, confrontando com terras de , até atingir o ponto **P1229**, de coordenadas **N 9.711.768,45m** e **E 582.622,58m**; deste segue com azimute de $197^{\circ}55'40''$ e distância de 98,49m, confrontando com terras de , até atingir o ponto **P1230**, de coordenadas **N 9.711.674,74m** e **E 582.592,27m**; deste segue com azimute de $287^{\circ}52'44''$ e distância de 89,78m, confrontando com terras de , até atingir o ponto **P1231**, de coordenadas **N 9.711.702,30m** e **E 582.506,83m**; deste segue com azimute de $281^{\circ}18'36''$ e distância de 42,16m, confrontando com terras de , até atingir o ponto **P1232**, de



PREFEITURA DE SÃO LUÍS

SECRETARIA MUNICIPAL DE GOVERNO

MINUTA DE ANTEPROJETO DE LEI Nº _____ DE _____ DE 2019

coordenadas N **9.711.710,57m** e E **582.465,48m**; deste segue com azimute de 218°39'35" e distância de 35,30m, confrontando com terras de , até atingir o ponto **P1233**, de coordenadas N **9.711.683,01m** e E **582.443,43m**; deste segue com azimute de 298°18'03" e distância de 162,78m, confrontando com terras de , até atingir o ponto **P1234**, de coordenadas N **9.711.760,18m** e E **582.300,11m**; deste segue com azimute de 210°21'29" e distância de 447,18m, confrontando com terras de , até atingir o ponto **P1235**, de coordenadas N **9.711.374,32m** e E **582.074,11m**; deste segue com azimute de 299°19'39" e distância de 401,40m, confrontando com terras de , até atingir o ponto **P1236**, de coordenadas N **9.711.570,92m** e E **581.724,16m**; deste segue com azimute de 208°24'22" e distância de 5,63m, confrontando com terras de , até atingir o ponto **P1237**, de coordenadas N **9.711.565,97m** e E **581.721,48m**; deste segue com azimute de 14°18'33" e distância de 2,76m, confrontando com terras de , até atingir o ponto **P1238**, de coordenadas N **9.711.568,64m** e E **581.722,16m**; deste segue com azimute de 28°24'29" e distância de 1,59m, confrontando com terras de , até atingir o ponto **P1239**, de coordenadas N **9.711.570,04m** e E **581.722,92m**; deste segue com azimute de 14°09'48" e distância de 152,60m, confrontando com terras de , até atingir o ponto **P1240**, de coordenadas N **9.711.718,00m** e E **581.760,26m**; deste segue com azimute de 14°09'48" e distância de 3,09m, confrontando com terras de , até atingir o ponto **P1241**, de coordenadas N **9.711.721,00m** e E **581.761,01m**; deste segue com azimute de 303°23'14" e distância de 123,36m, confrontando com terras de , até atingir o ponto **P1242**, de coordenadas N **9.711.788,89m** e E **581.658,01m**; deste segue com azimute de 244°14'33" e distância de 34,25m, confrontando com terras de , até atingir o ponto **P1243**, de coordenadas N **9.711.774,00m** e E **581.627,17m**; deste segue com azimute de 264°35'54" e distância de 18,51m, confrontando com terras de , até atingir o ponto **P1244**, de coordenadas N **9.711.772,26m** e E **581.608,73m**; deste segue com azimute de 291°17'53" e distância de 23,40m, confrontando com terras de , até atingir o ponto **P1245**, de coordenadas N **9.711.780,76m** e E **581.586,93m**; deste segue com azimute de 314°21'28" e distância de 63,40m, confrontando com terras de , até atingir o ponto **P1246**, de coordenadas N **9.711.825,08m** e E **581.541,61m**; deste segue com azimute de 302°28'11" e distância de 99,57m, confrontando com terras de , até atingir o ponto **P1247**, de coordenadas N **9.711.878,54m** e E **581.457,60m**; deste segue com azimute de 265°28'23" e distância de 112,50m, confrontando com terras de , até atingir o ponto **P1248**, de coordenadas N **9.711.869,66m** e E **581.345,45m**; deste segue com azimute de 260°42'10" e distância de 103,39m, confrontando com terras de , até atingir o ponto **P1249**, de coordenadas N **9.711.852,95m** e E **581.243,42m**; deste segue com azimute de 241°04'49" e distância de 116,49m, confrontando com terras de , até atingir o ponto **P1250**, de coordenadas N **9.711.796,62m** e E **581.141,45m**; deste segue com azimute de 215°00'10" e distância de 83,89m, confrontando com terras de , até atingir o ponto **P1251**, de coordenadas N **9.711.727,90m** e E **581.093,33m**; deste segue com azimute de 181°24'56" e distância de 86,89m, confrontando com terras de , até atingir o ponto **P1252**, de coordenadas N **9.711.641,04m** e E **581.091,19m**; deste segue com azimute de 155°40'56" e distância de 92,67m, confrontando com terras de , até atingir o ponto **P1253**, de coordenadas N **9.711.556,59m** e E **581.129,35m**; deste segue com azimute de 155°06'43" e distância de 65,94m, confrontando com terras de , até atingir o ponto **P1254**, de coordenadas N **9.711.496,78m** e E **581.157,09m**; deste segue com azimute de 127°43'55" e distância de 79,02m, confrontando com terras de , até atingir o ponto **P1255**, de coordenadas N **9.711.448,42m** e E **581.219,59m**; deste segue com azimute de 137°43'40" e distância de 90,20m, confrontando com terras de , até atingir o ponto **P1256**, de coordenadas N **9.711.381,67m** e E **581.280,27m**; deste segue com azimute de 183°28'48" e distância de 80,73m, confrontando com terras de , até atingir o ponto **P1257**, de coordenadas N **9.711.301,09m** e E **581.275,37m**; deste segue com azimute de 188°53'21" e distância de 53,81m, confrontando com terras de , até atingir o ponto **P1258**, de coordenadas N **9.711.247,93m** e E **581.267,05m**; deste segue com azimute de 204°40'46" e distância de 96,30m, confrontando com terras de , até atingir o ponto **P1259**, de coordenadas N **9.711.160,43m** e E **581.226,84m**; deste segue com azimute de 210°21'28" e distância de 114,41m, confrontando com terras de , até atingir o ponto **P1260**, de coordenadas N **9.711.061,71m** e E **581.169,02m**; deste segue com azimute de 218°29'34" e distância de 129,42m, confrontando com terras de , até atingir o ponto **P1261**, de coordenadas N **9.710.960,41m** e E **581.088,47m**; deste segue com azimute de 217°24'52" e distância de 99,43m, confrontando com terras de , até atingir o ponto **P1262**, de coordenadas N **9.710.881,44m** e E **581.028,06m**; deste segue com azimute de 225°53'53" e distância de 88,85m, confrontando com terras de , até atingir o ponto **P1263**, de coordenadas N **9.710.819,60m** e E **580.964,25m**; deste segue com azimute de 218°39'05" e distância de 72,55m, confrontando com terras de , até atingir o ponto **P1264**, de coordenadas N **9.710.762,95m** e E **580.918,94m**; deste segue com azimute de 225°39'06" e distância de 105,66m, confrontando com terras de , até atingir o ponto **P1265**, de coordenadas N **9.710.689,09m** e E **580.843,38m**; deste segue com azimute de 232°29'58" e distância de 59,28m, confrontando com terras de , até atingir o ponto **P1266**, de coordenadas N **9.710.653,00m** e E **580.796,35m**; deste segue com azimute de 222°30'12" e distância de 37,27m, confrontando com terras de , até atingir o ponto **P1267**, de coordenadas N



PREFEITURA DE SÃO LUÍS

SECRETARIA MUNICIPAL DE GOVERNO

MINUTA DE ANTEPROJETO DE LEI Nº _____ DE _____ DE 2019

9.710.625,52m e E 580.771,17m; deste segue com azimute de $230^{\circ}59'42''$ e distância de 51,87m, confrontando com terras de , até atingir o ponto **P1268**, de coordenadas **N 9.710.592,87m e E 580.730,86m**; deste segue com azimute de $225^{\circ}28'23''$ e distância de 122,47m, confrontando com terras de , até atingir o ponto **P1269**, de coordenadas **N 9.710.506,99m e E 580.643,55m**; deste segue com azimute de $226^{\circ}38'29''$ e distância de 120,09m, confrontando com terras de , até atingir o ponto **P1270**, de coordenadas **N 9.710.424,54m e E 580.556,23m**; deste segue com azimute de $227^{\circ}15'44''$ e distância de 70,88m, confrontando com terras de , até atingir o ponto **P1271**, de coordenadas **N 9.710.376,44m e E 580.504,18m**; deste segue com azimute de $252^{\circ}43'46''$ e distância de 29,60m, confrontando com terras de , até atingir o ponto **P1272**, de coordenadas **N 9.710.367,66m e E 580.475,91m**; deste segue com azimute de $152^{\circ}20'00''$ e distância de 56,63m, confrontando com terras de , até atingir o ponto **P1273**, de coordenadas **N 9.710.317,50m e E 580.502,21m**; deste segue com azimute de $90^{\circ}00'00''$ e distância de 94,05m, confrontando com terras de , até atingir o ponto **P1274**, de coordenadas **N 9.710.317,50m e E 580.596,26m**; deste segue com azimute de $33^{\circ}13'54''$ e distância de 125,41m, confrontando com terras de , até atingir o ponto **P1275**, de coordenadas **N 9.710.422,40m e E 580.664,98m**; deste segue com azimute de $54^{\circ}37'31''$ e distância de 443,63m, confrontando com terras de , até atingir o ponto **P1276**, de coordenadas **N 9.710.679,23m e E 581.026,71m**; deste segue com azimute de $56^{\circ}36'41''$ e distância de 190,62m, confrontando com terras de , até atingir o ponto **P1277**, de coordenadas **N 9.710.784,13m e E 581.185,87m**; deste segue com azimute de $40^{\circ}47'28''$ e distância de 459,23m, confrontando com terras de , até atingir o ponto **P1278**, de coordenadas **N 9.711.131,81m e E 581.485,89m**; deste segue com azimute de $196^{\circ}13'51''$ e distância de 3,26m, confrontando com terras de , até atingir o ponto **P1279**, de coordenadas **N 9.711.128,68m e E 581.484,98m**; deste segue com azimute de $117^{\circ}03'09''$ e distância de 435,59m, confrontando com terras de , até atingir o ponto **P1280**, de coordenadas **N 9.710.930,58m e E 581.872,91m**; deste segue com azimute de $223^{\circ}17'55''$ e distância de 393,85m, confrontando com terras de , até atingir o ponto **P1281**, de coordenadas **N 9.710.643,93m e E 581.602,80m**; deste segue com azimute de $236^{\circ}00'13''$ e distância de 285,90m, confrontando com terras de , até atingir o ponto **P1282**, de coordenadas **N 9.710.484,08m e E 581.365,77m**; deste segue com azimute de $295^{\circ}38'28''$ e distância de 76,43m, confrontando com terras de , até atingir o ponto **P1283**, de coordenadas **N 9.710.517,15m e E 581.296,87m**; deste segue com azimute de $253^{\circ}04'20''$ e distância de 66,26m, confrontando com terras de , até atingir o ponto **P1284**, de coordenadas **N 9.710.497,86m e E 581.233,48m**; deste segue com azimute de $244^{\circ}21'33''$ e distância de 152,86m, confrontando com terras de , até atingir o ponto **P1285**, de coordenadas **N 9.710.431,71m e E 581.095,67m**; deste segue com azimute de $220^{\circ}36'05''$ e distância de 152,46m, confrontando com terras de , até atingir o ponto **P1286**, de coordenadas **N 9.710.315,95m e E 580.996,45m**; deste segue com azimute de $187^{\circ}14'13''$ e distância de 162,05m, confrontando com terras de , até atingir o ponto **P1287**, de coordenadas **N 9.710.155,19m e E 580.976,03m**; deste segue com azimute de $174^{\circ}24'35''$ e distância de 209,56m, confrontando com terras de , até atingir o ponto **P1288**, de coordenadas **N 9.709.946,62m e E 580.996,45m**; deste segue com azimute de $201^{\circ}55'47''$ e distância de 228,78m, confrontando com terras de , até atingir o ponto **P1289**, de coordenadas **N 9.709.734,40m e E 580.911,01m**; deste segue com azimute de $218^{\circ}27'13''$ e distância de 211,20m, confrontando com terras de , até atingir o ponto **P1290**, de coordenadas **N 9.709.569,01m e E 580.779,67m**; deste segue com azimute de $216^{\circ}09'48''$ e distância de 160,43m, confrontando com terras de , até atingir o ponto **P1291**, de coordenadas **N 9.709.439,49m e E 580.685,00m**; deste segue com azimute de $226^{\circ}38'11''$ e distância de 204,72m, confrontando com terras de , até atingir o ponto **P1292**, de coordenadas **N 9.709.298,92m e E 580.536,17m**; deste segue com azimute de $234^{\circ}03'29''$ e distância de 136,17m, confrontando com terras de , até atingir o ponto **P1293**, de coordenadas **N 9.709.219,00m e E 580.425,92m**; deste segue com azimute de $219^{\circ}48'20''$ e distância de 107,63m, confrontando com terras de , até atingir o ponto **P1294**, de coordenadas **N 9.709.136,31m e E 580.357,02m**; deste segue com azimute de $278^{\circ}07'48''$ e distância de 107,66m, confrontando com terras de , até atingir o ponto **P1295**, de coordenadas **N 9.709.151,54m e E 580.250,44m**; deste segue com azimute de $276^{\circ}20'03''$ e distância de 136,80m, confrontando com terras de , até atingir o ponto **P1296**, de coordenadas **N 9.709.166,63m e E 580.114,47m**; deste segue com azimute de $230^{\circ}54'22''$ e distância de 113,64m, confrontando com terras de , até atingir o ponto **P1297**, de coordenadas **N 9.709.094,97m e E 580.026,28m**; deste segue com azimute de $305^{\circ}32'16''$ e distância de 94,84m, confrontando com terras de , até atingir o ponto **P1298**, de coordenadas **N 9.709.150,09m e E 579.949,10m**; deste segue com azimute de $280^{\circ}57'15''$ e distância de 174,05m, confrontando com terras de , até atingir o ponto **P1299**, de coordenadas **N 9.709.183,17m e E 579.778,22m**; deste segue com azimute de $270^{\circ}00'00''$ e distância de 192,93m, confrontando com terras de , até atingir o ponto **P1300**, de coordenadas **N 9.709.183,17m e E 579.585,29m**; deste segue com azimute de $294^{\circ}37'25''$ e distância de 131,26m, confrontando com terras de , até atingir o ponto **P1301**, de coordenadas **N 9.709.237,86m e E 579.465,96m**; deste segue com azimute de $179^{\circ}54'26''$ e distância de 376,22m, confrontando com terras de , até atingir o ponto **P1302**, de coordenadas **N 9.708.861,64m e E 579.466,57m**; deste segue com



PREFEITURA DE SÃO LUÍS

SECRETARIA MUNICIPAL DE GOVERNO

MINUTA DE ANTEPROJETO DE LEI Nº _____ DE _____ DE 2019

azimute de $189^{\circ}28'58''$ e distância de 645,37m, confrontando com terras de , até atingir o ponto **P1303**, de coordenadas **N 9.708.225,09m** e **E 579.360,24m**; deste segue com azimute de $149^{\circ}50'06''$ e distância de 672,01m, confrontando com terras de , até atingir o ponto **P1304**, de coordenadas **N 9.707.644,08m** e **E 579.697,92m**; deste segue com azimute de $201^{\circ}36'37''$ e distância de 324,59m, confrontando com terras de , até atingir o ponto **P1305**, de coordenadas **N 9.707.342,31m** e **E 579.578,38m**; deste segue com azimute de $268^{\circ}32'49''$ e distância de 345,71m, confrontando com terras de , até atingir o ponto **P1306**, de coordenadas **N 9.707.333,54m** e **E 579.232,78m**; deste segue com azimute de $264^{\circ}17'23''$ e distância de 167,29m, confrontando com terras de , até atingir o ponto **P1307**, de coordenadas **N 9.707.316,90m** e **E 579.066,32m**; deste segue com azimute de $166^{\circ}27'53''$ e distância de 49,71m, confrontando com terras de , até atingir o ponto **P1308**, de coordenadas **N 9.707.268,57m** e **E 579.077,95m**; deste segue com azimute de $260^{\circ}50'16''$ e distância de 88,12m, confrontando com terras de , até atingir o ponto **P1309**, de coordenadas **N 9.707.254,54m** e **E 578.990,96m**; deste segue com azimute de $292^{\circ}37'11''$ e distância de 36,48m, confrontando com terras de , até atingir o ponto **P1310**, de coordenadas **N 9.707.268,57m** e **E 578.957,29m**; deste segue com azimute de $7^{\circ}35'41''$ e distância de 42,47m, confrontando com terras de , até atingir o ponto **P1311**, de coordenadas **N 9.707.310,66m** e **E 578.962,90m**; deste segue com azimute de $273^{\circ}41'29''$ e distância de 87,17m, confrontando com terras de , até atingir o ponto **P1312**, de coordenadas **N 9.707.316,27m** e **E 578.875,91m**; deste segue com azimute de $297^{\circ}55'46''$ e distância de 146,54m, confrontando com terras de , até atingir o ponto **P1313**, de coordenadas **N 9.707.384,91m** e **E 578.746,43m**; deste segue com azimute de $354^{\circ}52'18''$ e distância de 407,03m, confrontando com terras de , até atingir o ponto **P1314**, de coordenadas **N 9.707.790,31m** e **E 578.710,05m**; deste segue com azimute de $357^{\circ}18'14''$ e distância de 416,14m, confrontando com terras de , até atingir o ponto **P1315**, de coordenadas **N 9.708.205,99m** e **E 578.690,48m**; deste segue com azimute de $356^{\circ}32'43''$ e distância de 542,08m, confrontando com terras de , até atingir o ponto **P1316**, de coordenadas **N 9.708.747,08m** e **E 578.657,81m**; deste segue com azimute de $236^{\circ}06'16''$ e distância de 375,73m, confrontando com terras de , até atingir o ponto **P1317**, de coordenadas **N 9.708.537,54m** e **E 578.345,93m**; deste segue com azimute de $164^{\circ}32'06''$ e distância de 285,13m, confrontando com terras de , até atingir o ponto **P1318**, de coordenadas **N 9.708.262,74m** e **E 578.421,96m**; deste segue com azimute de $169^{\circ}57'41''$ e distância de 11,02m, confrontando com terras de , até atingir o ponto **P1319**, de coordenadas **N 9.708.251,89m** e **E 578.423,88m**; deste segue com azimute de $279^{\circ}46'06''$ e distância de 364,50m, confrontando com terras de , até atingir o ponto **P1320**, de coordenadas **N 9.708.313,73m** e **E 578.064,67m**; deste segue com azimute de $174^{\circ}05'38''$ e distância de 275,80m, confrontando com terras de , até atingir o ponto **P1321**, de coordenadas **N 9.708.039,39m** e **E 578.093,05m**; deste segue com azimute de $250^{\circ}14'48''$ e distância de 1,10m, confrontando com terras de , até atingir o ponto **P1322**, de coordenadas **N 9.708.039,02m** e **E 578.092,01m**; deste segue com azimute de $168^{\circ}59'02''$ e distância de 4,00m, confrontando com terras de , até atingir o ponto **P1323**, de coordenadas **N 9.708.035,10m** e **E 578.092,77m**; deste segue com azimute de $250^{\circ}14'56''$ e distância de 168,96m, confrontando com terras de , até atingir o ponto **P1324**, de coordenadas **N 9.707.978,00m** e **E 577.933,76m**; deste segue com azimute de $337^{\circ}34'00''$ e distância de 679,64m, confrontando com terras de , até atingir o ponto **P1325**, de coordenadas **N 9.708.606,21m** e **E 577.674,40m**; deste segue com azimute de $245^{\circ}02'57''$ e distância de 45,59m, confrontando com terras de , até atingir o ponto **P1326**, de coordenadas **N 9.708.586,98m** e **E 577.633,07m**; deste segue com azimute de $298^{\circ}18'03''$ e distância de 113,94m, confrontando com terras de , até atingir o ponto **P1327**, de coordenadas **N 9.708.641,00m** e **E 577.532,75m**; deste segue com azimute de $32^{\circ}54'19''$ e distância de 104,17m, confrontando com terras de , até atingir o ponto **P1328**, de coordenadas **N 9.708.728,46m** e **E 577.589,34m**; deste segue com azimute de $8^{\circ}06'30''$ e distância de 68,81m, confrontando com terras de , até atingir o ponto **P1329**, de coordenadas **N 9.708.796,59m** e **E 577.599,04m**; deste segue com azimute de $13^{\circ}27'05''$ e distância de 303,96m, confrontando com terras de , até atingir o ponto **P1330**, de coordenadas **N 9.709.092,21m** e **E 577.669,75m**; deste segue com azimute de $355^{\circ}52'40''$ e distância de 306,73m, confrontando com terras de , até atingir o ponto **P1331**, de coordenadas **N 9.709.398,15m** e **E 577.647,70m**; deste segue com azimute de $23^{\circ}05'49''$ e distância de 203,75m, confrontando com terras de , até atingir o ponto **P1332**, de coordenadas **N 9.709.585,57m** e **E 577.727,63m**; deste segue com azimute de $54^{\circ}46'57''$ e distância de 229,41m, confrontando com terras de , até atingir o ponto **P1333**, de coordenadas **N 9.709.717,86m** e **E 577.915,05m**; deste segue com azimute de $36^{\circ}26'40''$ e distância de 222,70m, confrontando com terras de , até atingir o ponto **P1334**, de coordenadas **N 9.709.897,01m** e **E 578.047,35m**; deste segue com azimute de $64^{\circ}54'59''$ e distância de 143,03m, confrontando com terras de , até atingir o ponto **P1335**, de coordenadas **N 9.709.957,65m** e **E 578.176,89m**; deste segue com azimute de $348^{\circ}57'00''$ e distância de 126,23m, confrontando com terras de , até atingir o ponto **P1336**, de coordenadas **N 9.710.081,54m** e **E 578.152,69m**; deste segue com azimute de $328^{\circ}40'17''$ e distância de 69,26m, confrontando com terras de , até atingir o ponto **P1337**, de coordenadas **N 9.710.140,71m** e **E 578.116,68m**; deste segue com azimute de $296^{\circ}33'54''$ e distância de 63,27m, confrontando



PREFEITURA DE SÃO LUÍS

SECRETARIA MUNICIPAL DE GOVERNO

MINUTA DE ANTEPROJETO DE LEI Nº _____ DE _____ DE 2019

com terras de , até atingir o ponto **P1338**, de coordenadas **N 9.710.169,00m** e **E 578.060,09m**; deste segue com azimute de $332^{\circ}31'32''$ e distância de 217,45m, confrontando com terras de , até atingir o ponto **P1339**, de coordenadas **N 9.710.361,93m** e **E 577.959,76m**; deste segue com azimute de $50^{\circ}57'36''$ e distância de 290,19m, confrontando com terras de , até atingir o ponto **P1340**, de coordenadas **N 9.710.544,71m** e **E 578.185,16m**; deste segue com azimute de $306^{\circ}18'20''$ e distância de 56,24m, confrontando com terras de , até atingir o ponto **P1341**, de coordenadas **N 9.710.578,01m** e **E 578.139,83m**; deste segue com azimute de $270^{\circ}00'00''$ e distância de 64,31m, confrontando com terras de , até atingir o ponto **P1342**, de coordenadas **N 9.710.578,01m** e **E 578.075,52m**; deste segue com azimute de $318^{\circ}53'56''$ e distância de 436,49m, confrontando com terras de , até atingir o ponto **P1343**, de coordenadas **N 9.710.906,93m** e **E 577.788,58m**; deste segue com azimute de $318^{\circ}54'04''$ e distância de 416,26m, confrontando com terras de , até atingir o ponto **P1344**, de coordenadas **N 9.711.220,61m** e **E 577.514,94m**; deste segue com azimute de $223^{\circ}04'35''$ e distância de 134,62m, confrontando com terras de , até atingir o ponto **P1345**, de coordenadas **N 9.711.122,28m** e **E 577.423,00m**; deste segue com azimute de $262^{\circ}34'07''$ e distância de 81,36m, confrontando com terras de , até atingir o ponto **P1346**, de coordenadas **N 9.711.111,75m** e **E 577.342,32m**; deste segue com azimute de $232^{\circ}35'41''$ e distância de 75,07m, confrontando com terras de , até atingir o ponto **P1347**, de coordenadas **N 9.711.066,15m** e **E 577.282,69m**; deste segue com azimute de $186^{\circ}34'55''$ e distância de 91,81m, confrontando com terras de , até atingir o ponto **P1348**, de coordenadas **N 9.710.974,95m** e **E 577.272,17m**; deste segue com azimute de $223^{\circ}23'38''$ e distância de 265,50m, confrontando com terras de , até atingir o ponto **P1349**, de coordenadas **N 9.710.782,03m** e **E 577.089,76m**; deste segue com azimute de $232^{\circ}01'42''$ e distância de 182,44m, confrontando com terras de , até atingir o ponto **P1350**, de coordenadas **N 9.710.669,78m** e **E 576.945,95m**; deste segue com azimute de $312^{\circ}02'50''$ e distância de 171,22m, confrontando com terras de , até atingir o ponto **P1351**, de coordenadas **N 9.710.784,45m** e **E 576.818,80m**; deste segue com azimute de $343^{\circ}52'07''$ e distância de 7,63m, confrontando com terras de , até atingir o ponto **P1352**, de coordenadas **N 9.710.791,77m** e **E 576.816,68m**; deste segue com azimute de $28^{\circ}59'37''$ e distância de 209,80m, confrontando com terras de , até atingir o ponto **P1353**, de coordenadas **N 9.710.975,28m** e **E 576.918,37m**; deste segue com azimute de $232^{\circ}18'21''$ e distância de 82,66m, confrontando com terras de , até atingir o ponto **P1354**, de coordenadas **N 9.710.924,74m** e **E 576.852,96m**; deste segue com azimute de $210^{\circ}08'29''$ e distância de 99,08m, confrontando com terras de , até atingir o ponto **P1355**, de coordenadas **N 9.710.839,06m** e **E 576.803,21m**; deste segue com azimute de $214^{\circ}12'57''$ e distância de 0,26m, confrontando com terras de , até atingir o ponto **P1356**, de coordenadas **N 9.710.838,84m** e **E 576.803,07m**; deste segue com azimute de $343^{\circ}52'07''$ e distância de 0,22m, confrontando com terras de , até atingir o ponto **P1357**, de coordenadas **N 9.710.839,06m** e **E 576.803,01m**; deste segue com azimute de $30^{\circ}08'29''$ e distância de 99,08m, confrontando com terras de , até atingir o ponto **P1358**, de coordenadas **N 9.710.924,74m** e **E 576.852,76m**; deste segue com azimute de $52^{\circ}18'21''$ e distância de 82,66m, confrontando com terras de , até atingir o ponto **P1359**, de coordenadas **N 9.710.975,28m** e **E 576.918,17m**; deste segue com azimute de $74^{\circ}18'21''$ e distância de 71,06m, confrontando com terras de , até atingir o ponto **P1360**, de coordenadas **N 9.710.994,50m** e **E 576.986,58m**; deste segue com azimute de $14^{\circ}28'13''$ e distância de 38,17m, confrontando com terras de , até atingir o ponto **P1361**, de coordenadas **N 9.711.031,46m** e **E 576.996,12m**; deste segue com azimute de $270^{\circ}00'00''$ e distância de 16,73m, confrontando com terras de , até atingir o ponto **P1362**, de coordenadas **N 9.711.031,46m** e **E 576.979,39m**; deste segue com azimute de $263^{\circ}39'36''$ e distância de 32,03m, confrontando com terras de , até atingir o ponto **P1363**, de coordenadas **N 9.711.027,93m** e **E 576.947,55m**; deste segue com azimute de $28^{\circ}59'37''$ e distância de 503,26m, confrontando com terras de , até atingir o ponto **P1364**, de coordenadas **N 9.711.468,11m** e **E 577.191,48m**; deste segue com azimute de $48^{\circ}38'23''$ e distância de 630,22m, confrontando com terras de , até atingir o ponto **P1365**, de coordenadas **N 9.711.884,56m** e **E 577.664,51m**; deste segue com azimute de $187^{\circ}20'58''$ e distância de 16,59m, confrontando com terras de , até atingir o ponto **P1366**, de coordenadas **N 9.711.868,11m** e **E 577.662,39m**; deste segue com azimute de $35^{\circ}11'19''$ e distância de 119,51m, confrontando com terras de , até atingir o ponto **P1367**, de coordenadas **N 9.711.965,78m** e **E 577.731,26m**; deste segue com azimute de $341^{\circ}33'06''$ e distância de 26,30m, confrontando com terras de , até atingir o ponto **P1368**, de coordenadas **N 9.711.990,72m** e **E 577.722,94m**; deste segue com azimute de $324^{\circ}26'29''$ e distância de 127,87m, confrontando com terras de , até atingir o ponto **P1369**, de coordenadas **N 9.712.094,75m** e **E 577.648,58m**; deste segue com azimute de $327^{\circ}30'32''$ e distância de 41,53m, confrontando com terras de , até atingir o ponto **P1370**, de coordenadas **N 9.712.129,78m** e **E 577.626,27m**; deste segue com azimute de $348^{\circ}40'53''$ e distância de 32,48m, confrontando com terras de , até atingir o ponto **P1371**, de coordenadas **N 9.712.161,62m** e **E 577.619,90m**; deste segue com azimute de $36^{\circ}27'07''$ e distância de 55,43m, confrontando com terras de , até atingir o ponto **P1372**, de coordenadas **N 9.712.206,21m** e **E 577.652,83m**; deste segue com azimute de $16^{\circ}56'24''$ e distância de 76,56m, confrontando com terras de , até atingir o ponto **P1373**, de coordenadas **N 9.712.279,45m** e



PREFEITURA DE SÃO LUÍS

SECRETARIA MUNICIPAL DE GOVERNO

MINUTA DE ANTEPROJETO DE LEI Nº _____ DE _____ DE 2019

E 577.675,14m; deste segue com azimute de 336°47'07" e distância de 40,43m, confrontando com terras de , até atingir o ponto **P1374**, de coordenadas **N 9.712.316,60m** e **E 577.659,20m**; deste segue com azimute de 319°52'38" e distância de 79,13m, confrontando com terras de , até atingir o ponto **P1375**, de coordenadas **N 9.712.377,11m** e **E 577.608,21m**; deste segue com azimute de 332°48'39" e distância de 8,83m, confrontando com terras de , até atingir o ponto **P1376**, de coordenadas **N 9.712.384,96m** e **E 577.604,18m**; deste segue com azimute de 323°35'40" e distância de 91,51m, confrontando com terras de , até atingir o ponto **P1377**, de coordenadas **N 9.712.458,61m** e **E 577.549,87m**; deste segue com azimute de 358°44'24" e distância de 88,35m, confrontando com terras de , até atingir o ponto **P1378**, de coordenadas **N 9.712.546,93m** e **E 577.547,92m**; deste segue com azimute de 358°44'24" e distância de 8,27m, confrontando com terras de , até atingir o ponto **P1379**, de coordenadas **N 9.712.555,20m** e **E 577.547,74m**; deste segue com azimute de 340°19'56" e distância de 14,34m, confrontando com terras de , até atingir o ponto **P1380**, de coordenadas **N 9.712.568,71m** e **E 577.542,92m**; deste segue com azimute de 340°19'56" e distância de 64,57m, confrontando com terras de , até atingir o ponto **P1381**, de coordenadas **N 9.712.629,51m** e **E 577.521,19m**; deste segue com azimute de 339°25'46" e distância de 81,63m, confrontando com terras de , até atingir o ponto **P1382**, de coordenadas **N 9.712.705,93m** e **E 577.492,50m**; deste segue com azimute de 23°58'44" e distância de 49,01m, confrontando com terras de , até atingir o ponto **P1383**, de coordenadas **N 9.712.750,72m** e **E 577.512,42m**; deste segue com azimute de 23°58'44" e distância de 3,26m, confrontando com terras de , até atingir o ponto **P1384**, de coordenadas **N 9.712.753,70m** e **E 577.513,75m**; deste segue com azimute de 34°36'47" e distância de 74,22m, confrontando com terras de , até atingir o ponto **P1385**, de coordenadas **N 9.712.814,79m** e **E 577.555,91m**; deste segue com azimute de 65°34'21" e distância de 37,48m, confrontando com terras de , até atingir o ponto **P1386**, de coordenadas **N 9.712.830,29m** e **E 577.590,04m**; deste segue com azimute de 99°46'30" e distância de 62,52m, confrontando com terras de , até atingir o ponto **P1387**, de coordenadas **N 9.712.819,67m** e **E 577.651,65m**; deste segue com azimute de 108°36'52" e distância de 99,76m, confrontando com terras de , até atingir o ponto **P1388**, de coordenadas **N 9.712.787,83m** e **E 577.746,20m**; deste segue com azimute de 98°07'26" e distância de 97,65m, confrontando com terras de , até atingir o ponto **P1389**, de coordenadas **N 9.712.774,03m** e **E 577.842,87m**; deste segue com azimute de 69°47'22" e distância de 43,02m, confrontando com terras de , até atingir o ponto **P1390**, de coordenadas **N 9.712.788,89m** e **E 577.883,23m**; deste segue com azimute de 55°23'48" e distância de 0,13m, confrontando com terras de , até atingir o ponto **P1391**, de coordenadas **N 9.712.788,96m** e **E 577.883,34m**; deste segue com azimute de 55°23'48" e distância de 54,08m, confrontando com terras de , até atingir o ponto **P1392**, de coordenadas **N 9.712.819,67m** e **E 577.927,85m**; deste segue com azimute de 9°52'55" e distância de 0,04m, confrontando com terras de , até atingir o ponto **P1393**, de coordenadas **N 9.712.819,71m** e **E 577.927,86m**; deste segue com azimute de 55°23'48" e distância de 0,14m, confrontando com terras de , até atingir o ponto **P1394**, de coordenadas **N 9.712.819,79m** e **E 577.927,97m**; deste segue com azimute de 55°23'48" e distância de 1,38m, confrontando com terras de , até atingir o ponto **P1395**, de coordenadas **N 9.712.820,58m** e **E 577.929,11m**; deste segue com azimute de 9°52'24" e distância de 26,81m, confrontando com terras de , até atingir o ponto **P1396**, de coordenadas **N 9.712.846,99m** e **E 577.933,71m**; deste segue com azimute de 9°52'24" e distância de 72,32m, confrontando com terras de , até atingir o ponto **P1397**, de coordenadas **N 9.712.918,23m** e **E 577.946,11m**; deste segue com azimute de 8°50'55" e distância de 48,34m, confrontando com terras de , até atingir o ponto **P1398**, de coordenadas **N 9.712.966,00m** e **E 577.953,55m**; deste segue com azimute de 316°42'49" e distância de 24,79m, confrontando com terras de , até atingir o ponto **P1399**, de coordenadas **N 9.712.984,04m** e **E 577.936,55m**; deste segue com azimute de 334°28'08" e distância de 51,76m, confrontando com terras de , até atingir o ponto **P1400**, de coordenadas **N 9.713.030,75m** e **E 577.914,24m**; deste segue com azimute de 299°31'12" e distância de 36,62m, confrontando com terras de , até atingir o ponto **P1401**, de coordenadas **N 9.713.048,80m** e **E 577.882,37m**; deste segue com azimute de 257°00'54" e distância de 23,00m, confrontando com terras de , até atingir o ponto **P1402**, de coordenadas **N 9.713.043,63m** e **E 577.859,95m**; deste segue com azimute de 257°00'54" e distância de 5,34m, confrontando com terras de , até atingir o ponto **P1403**, de coordenadas **N 9.713.042,43m** e **E 577.854,75m**; deste segue com azimute de 210°58'51" e distância de 0,83m, confrontando com terras de , até atingir o ponto **P1404**, de coordenadas **N 9.713.041,72m** e **E 577.854,32m**; deste segue com azimute de 257°00'57" e distância de 0,86m, confrontando com terras de , até atingir o ponto **P1405**, de coordenadas **N 9.713.041,52m** e **E 577.853,49m**; deste segue com azimute de 210°58'58" e distância de 12,38m, confrontando com terras de , até atingir o ponto **P1406**, de coordenadas **N 9.713.030,91m** e **E 577.847,12m**; deste segue com azimute de 206°34'58" e distância de 28,49m, confrontando com terras de , até atingir o ponto **P1407**, de coordenadas **N 9.713.005,43m** e **E 577.834,37m**; deste segue com azimute de 213°21'40" e distância de 47,28m, confrontando com terras de , até atingir o ponto **P1408**, de coordenadas **N 9.712.965,94m** e **E 577.808,37m**; deste segue com azimute de 265°20'14" e distância de 9,47m, confrontando com terras de , até atingir o ponto **P1409**, de coordenadas **N**



PREFEITURA DE SÃO LUÍS

SECRETARIA MUNICIPAL DE GOVERNO

MINUTA DE ANTEPROJETO DE LEI Nº _____ DE _____ DE 2019

9.712.965,17m e E 577.798,93m; deste segue com azimute de 265°20'14" e distância de 15,55m, confrontando com terras de , até atingir o ponto **P1410**, de coordenadas N 9.712.963,91m e E 577.783,43m; deste segue com azimute de 74°10'49" e distância de 4,36m, confrontando com terras de , até atingir o ponto **P1411**, de coordenadas N 9.712.965,10m e E 577.787,63m; deste segue com azimute de 49°59'30" e distância de 1,28m, confrontando com terras de , até atingir o ponto **P1412**, de coordenadas N 9.712.965,92m e E 577.788,61m; deste segue com azimute de 74°10'54" e distância de 0,04m, confrontando com terras de , até atingir o ponto **P1413**, de coordenadas N 9.712.965,93m e E 577.788,64m; deste segue com azimute de 74°10'54" e distância de 0,25m, confrontando com terras de , até atingir o ponto **P1414**, de coordenadas N 9.712.966,00m e E 577.788,89m; deste segue com azimute de 49°59'30" e distância de 34,67m, confrontando com terras de , até atingir o ponto **P1415**, de coordenadas N 9.712.988,29m e E 577.815,45m; deste segue com azimute de 27°02'56" e distância de 58,02m, confrontando com terras de , até atingir o ponto **P1416**, de coordenadas N 9.713.039,96m e E 577.841,83m; deste segue com azimute de 62°40'06" e distância de 24,11m, confrontando com terras de , até atingir o ponto **P1417**, de coordenadas N 9.713.051,03m e E 577.863,24m; deste segue com azimute de 62°40'06" e distância de 2,98m, confrontando com terras de , até atingir o ponto **P1418**, de coordenadas N 9.713.052,40m e E 577.865,89m; deste segue com azimute de 62°40'06" e distância de 6,37m, confrontando com terras de , até atingir o ponto **P1419**, de coordenadas N 9.713.055,32m e E 577.871,55m; deste segue com azimute de 92°36'02" e distância de 13,63m, confrontando com terras de , até atingir o ponto **P1420**, de coordenadas N 9.713.054,71m e E 577.885,16m; deste segue com azimute de 92°36'02" e distância de 4,94m, confrontando com terras de , até atingir o ponto **P1421**, de coordenadas N 9.713.054,48m e E 577.890,10m; deste segue com azimute de 92°36'02" e distância de 4,82m, confrontando com terras de , até atingir o ponto **P1422**, de coordenadas N 9.713.054,26m e E 577.894,92m; deste segue com azimute de 124°21'33" e distância de 7,54m, confrontando com terras de , até atingir o ponto **P1423**, de coordenadas N 9.713.050,01m e E 577.901,15m; deste segue com azimute de 124°21'33" e distância de 16,91m, confrontando com terras de , até atingir o ponto **P1424**, de coordenadas N 9.713.040,46m e E 577.915,10m; deste segue com azimute de 115°32'35" e distância de 8,90m, confrontando com terras de , até atingir o ponto **P1425**, de coordenadas N 9.713.036,62m e E 577.923,14m; deste segue com azimute de 115°32'35" e distância de 18,18m, confrontando com terras de , até atingir o ponto **P1426**, de coordenadas N 9.713.028,79m e E 577.939,54m; deste segue com azimute de 144°16'21" e distância de 41,84m, confrontando com terras de , até atingir o ponto **P1427**, de coordenadas N 9.712.994,82m e E 577.963,97m; deste segue com azimute de 42°38'09" e distância de 1,58m, confrontando com terras de , até atingir o ponto **P1428**, de coordenadas N 9.712.995,98m e E 577.965,04m; deste segue com azimute de 144°16'37" e distância de 0,32m, confrontando com terras de , até atingir o ponto **P1429**, de coordenadas N 9.712.995,72m e E 577.965,23m; deste segue com azimute de 42°38'10" e distância de 36,07m, confrontando com terras de , até atingir o ponto **P1430**, de coordenadas N 9.713.022,26m e E 577.989,66m; deste segue com azimute de 10°54'25" e distância de 11,11m, confrontando com terras de , até atingir o ponto **P1431**, de coordenadas N 9.713.033,17m e E 577.991,77m; deste segue com azimute de 10°54'25" e distância de 162,93m, confrontando com terras de , até atingir o ponto **P1432**, de coordenadas N 9.713.193,16m e E 578.022,60m; deste segue com azimute de 19°34'20" e distância de 79,23m, confrontando com terras de , até atingir o ponto **P1433**, de coordenadas N 9.713.267,81m e E 578.049,14m; deste segue com azimute de 19°34'20" e distância de 6,39m, confrontando com terras de , até atingir o ponto **P1434**, de coordenadas N 9.713.273,83m e E 578.051,28m; deste segue com azimute de 2°15'44" e distância de 80,74m, confrontando com terras de , até atingir o ponto **P1435**, de coordenadas N 9.713.354,50m e E 578.054,47m; deste segue com azimute de 5°33'26" e distância de 76,79m, confrontando com terras de , até atingir o ponto **P1436**, de coordenadas N 9.713.430,93m e E 578.061,90m; deste segue com azimute de 41°01'51" e distância de 32,36m, confrontando com terras de , até atingir o ponto **P1437**, de coordenadas N 9.713.455,35m e E 578.083,15m; deste segue com azimute de 30°50'07" e distância de 70,47m, confrontando com terras de , até atingir o ponto **P1438**, de coordenadas N 9.713.515,85m e E 578.119,27m; deste segue com azimute de 28°09'36" e distância de 51,77m, confrontando com terras de , até atingir o ponto **P1439**, de coordenadas N 9.713.561,50m e E 578.143,70m; deste segue com azimute de 42°20'48" e distância de 80,43m, confrontando com terras de , até atingir o ponto **P1440**, de coordenadas N 9.713.620,94m e E 578.197,88m; deste segue com azimute de 28°27'40" e distância de 28,26m, confrontando com terras de , até atingir o ponto **P1441**, de coordenadas N 9.713.645,78m e E 578.211,35m; deste segue com azimute de 73°30'27" e distância de 28,95m, confrontando com terras de , até atingir o ponto **P1442**, de coordenadas N 9.713.654,00m e E 578.239,11m; deste segue com azimute de 71°09'38" e distância de 46,02m, confrontando com terras de , até atingir o ponto **P1443**, de coordenadas N 9.713.668,86m e E 578.282,66m; deste segue com azimute de 55°01'44" e distância de 0,13m, confrontando com terras de , até atingir o ponto **P1444**, de coordenadas N 9.713.668,94m e E 578.282,77m; deste segue com azimute de 55°01'44" e distância de 25,80m, confrontando com terras de , até atingir o ponto **P1445**, de coordenadas N 9.713.683,73m e E 578.303,91m; deste segue com azimute de 113°10'56" e distância de 0,00m,



PREFEITURA DE SÃO LUÍS

SECRETARIA MUNICIPAL DE GOVERNO

MINUTA DE ANTEPROJETO DE LEI Nº _____ DE _____ DE 2019

confrontando com terras de , até atingir o ponto **P1446**, de coordenadas **N 9.713.683,72m** e **E 578.303,91m**; deste segue com azimute de $113^{\circ}10'56''$ e distância de 16,17m, confrontando com terras de , até atingir o ponto **P1447**, de coordenadas **N 9.713.677,36m** e **E 578.318,78m**; deste segue com azimute de $96^{\circ}51'16''$ e distância de 142,30m, confrontando com terras de , até atingir o ponto **P1448**, de coordenadas **N 9.713.660,37m** e **E 578.460,07m**; deste segue com azimute de $111^{\circ}14'08''$ e distância de 61,54m, confrontando com terras de , até atingir o ponto **P1449**, de coordenadas **N 9.713.638,08m** e **E 578.517,43m**; deste segue com azimute de $116^{\circ}32'50''$ e distância de 104,50m, confrontando com terras de , até atingir o ponto **P1450**, de coordenadas **N 9.713.591,38m** e **E 578.610,92m**; deste segue com azimute de $99^{\circ}02'38''$ e distância de 121,55m, confrontando com terras de , até atingir o ponto **P1451**, de coordenadas **N 9.713.572,27m** e **E 578.730,96m**; deste segue com azimute de $66^{\circ}55'51''$ e distância de 70,43m, confrontando com terras de , até atingir o ponto **P1452**, de coordenadas **N 9.713.599,87m** e **E 578.795,76m**; deste segue com azimute de $58^{\circ}42'56''$ e distância de 91,99m, confrontando com terras de , até atingir o ponto **P1453**, de coordenadas **N 9.713.647,64m** e **E 578.874,37m**; deste segue com azimute de $19^{\circ}43'07''$ e distância de 0,01m, confrontando com terras de , até atingir o ponto **P1454**, de coordenadas **N 9.713.647,64m** e **E 578.874,37m**; deste segue com azimute de $19^{\circ}43'07''$ e distância de 0,18m, confrontando com terras de , até atingir o ponto **P1455**, de coordenadas **N 9.713.647,81m** e **E 578.874,43m**; deste segue com azimute de $58^{\circ}43'01''$ e distância de 0,13m, confrontando com terras de , até atingir o ponto **P1456**, de coordenadas **N 9.713.647,88m** e **E 578.874,54m**; deste segue com azimute de $58^{\circ}43'01''$ e distância de 1,27m, confrontando com terras de , até atingir o ponto **P1457**, de coordenadas **N 9.713.648,54m** e **E 578.875,63m**; deste segue com azimute de $19^{\circ}43'19''$ e distância de 75,55m, confrontando com terras de , até atingir o ponto **P1458**, de coordenadas **N 9.713.719,66m** e **E 578.901,13m**; deste segue com azimute de $354^{\circ}09'22''$ e distância de 93,90m, confrontando com terras de , até atingir o ponto **P1459**, de coordenadas **N 9.713.813,07m** e **E 578.891,57m**; deste segue com azimute de $317^{\circ}48'43''$ e distância de 75,93m, confrontando com terras de , até atingir o ponto **P1460**, de coordenadas **N 9.713.869,33m** e **E 578.840,58m**; deste segue com azimute de $304^{\circ}58'17''$ e distância de 77,78m, confrontando com terras de , até atingir o ponto **P1461**, de coordenadas **N 9.713.913,91m** e **E 578.776,84m**; deste segue com azimute de $307^{\circ}41'40''$ e distância de 100,69m, confrontando com terras de , até atingir o ponto **P1462**, de coordenadas **N 9.713.975,48m** e **E 578.697,16m**; deste segue com azimute de $323^{\circ}02'16''$ e distância de 171,37m, confrontando com terras de , até atingir o ponto **P1463**, de coordenadas **N 9.714.112,41m** e **E 578.594,12m**; deste segue com azimute de $321^{\circ}10'01''$ e distância de 62,68m, confrontando com terras de , até atingir o ponto **P1464**, de coordenadas **N 9.714.161,24m** e **E 578.554,81m**; deste segue com azimute de $288^{\circ}25'18''$ e distância de 40,31m, confrontando com terras de , até atingir o ponto **P1465**, de coordenadas **N 9.714.173,98m** e **E 578.516,57m**; deste segue com azimute de $250^{\circ}21'37''$ e distância de 14,59m, confrontando com terras de , até atingir o ponto **P1466**, de coordenadas **N 9.714.169,07m** e **E 578.502,83m**; deste segue com azimute de $250^{\circ}21'37''$ e distância de 17,00m, confrontando com terras de , até atingir o ponto **P1467**, de coordenadas **N 9.714.163,36m** e **E 578.486,83m**; deste segue com azimute de $253^{\circ}11'27''$ e distância de 25,68m, confrontando com terras de , até atingir o ponto **P1468**, de coordenadas **N 9.714.155,93m** e **E 578.462,24m**; deste segue com azimute de $253^{\circ}11'27''$ e distância de 22,04m, confrontando com terras de , até atingir o ponto **P1469**, de coordenadas **N 9.714.149,56m** e **E 578.441,15m**; deste segue com azimute de $270^{\circ}00'00''$ e distância de 81,80m, confrontando com terras de , até atingir o ponto **P1470**, de coordenadas **N 9.714.149,56m** e **E 578.359,35m**; deste segue com azimute de $241^{\circ}43'04''$ e distância de 47,05m, confrontando com terras de , até atingir o ponto **P1471**, de coordenadas **N 9.714.127,27m** e **E 578.317,92m**; deste segue com azimute de $268^{\circ}10'24''$ e distância de 99,91m, confrontando com terras de , até atingir o ponto **P1472**, de coordenadas **N 9.714.124,09m** e **E 578.218,06m**; deste segue com azimute de $265^{\circ}08'21''$ e distância de 50,11m, confrontando com terras de , até atingir o ponto **P1473**, de coordenadas **N 9.714.119,84m** e **E 578.168,13m**; deste segue com azimute de $214^{\circ}31'44''$ e distância de 1,03m, confrontando com terras de , até atingir o ponto **P1474**, de coordenadas **N 9.714.118,99m** e **E 578.167,55m**; deste segue com azimute de $265^{\circ}08'25''$ e distância de 0,68m, confrontando com terras de , até atingir o ponto **P1475**, de coordenadas **N 9.714.118,94m** e **E 578.166,87m**; deste segue com azimute de $214^{\circ}31'45''$ e distância de 23,41m, confrontando com terras de , até atingir o ponto **P1476**, de coordenadas **N 9.714.099,65m** e **E 578.153,60m**; deste segue com azimute de $214^{\circ}31'45''$ e distância de 16,30m, confrontando com terras de , até atingir o ponto **P1477**, de coordenadas **N 9.714.086,23m** e **E 578.144,37m**; deste segue com azimute de $311^{\circ}57'56''$ e distância de 13,76m, confrontando com terras de , até atingir o ponto **P1478**, de coordenadas **N 9.714.095,43m** e **E 578.134,14m**; deste segue com azimute de $2^{\circ}51'53''$ e distância de 21,26m, confrontando com terras de , até atingir o ponto **P1479**, de coordenadas **N 9.714.116,65m** e **E 578.135,20m**; deste segue com azimute de $48^{\circ}35'54''$ e distância de 22,58m, confrontando com terras de , até atingir o ponto **P1480**, de coordenadas **N 9.714.131,59m** e **E 578.152,14m**; deste segue com azimute de $48^{\circ}35'54''$ e distância de 1,49m, confrontando com terras de , até atingir o ponto **P1481**, de coordenadas **N 9.714.132,58m**



PREFEITURA DE SÃO LUÍS

SECRETARIA MUNICIPAL DE GOVERNO

MINUTA DE ANTEPROJETO DE LEI Nº _____ DE _____ DE 2019

E 578.153,26m; deste segue com azimute de 281°18'05" e distância de 97,50m, confrontando com terras de , até atingir o ponto **P1482**, de coordenadas N 9.714.151,68m e E 578.057,65m; deste segue com azimute de 303°40'10" e distância de 72,76m, confrontando com terras de , até atingir o ponto **P1483**, de coordenadas N 9.714.192,02m e E 577.997,10m; deste segue com azimute de 284°50'34" e distância de 34,24m, confrontando com terras de , até atingir o ponto **P1484**, de coordenadas N 9.714.200,79m e E 577.964,00m; deste segue com azimute de 284°50'34" e distância de 208,10m, confrontando com terras de , até atingir o ponto **P1485**, de coordenadas N 9.714.254,10m e E 577.762,84m; deste segue com azimute de 284°50'34" e distância de 10,42m, confrontando com terras de , até atingir o ponto **P1486**, de coordenadas N 9.714.256,77m e E 577.752,77m; deste segue com azimute de 294°43'21" e distância de 119,29m, confrontando com terras de , até atingir o ponto **P1487**, de coordenadas N 9.714.306,66m e E 577.644,41m; deste segue com azimute de 297°47'32" e distância de 109,28m, confrontando com terras de , até atingir o ponto **P1488**, de coordenadas N 9.714.357,61m e E 577.547,74m; deste segue com azimute de 276°06'39" e distância de 89,74m, confrontando com terras de , até atingir o ponto **P1489**, de coordenadas N 9.714.367,17m e E 577.458,51m; deste segue com azimute de 267°01'15" e distância de 102,12m, confrontando com terras de , até atingir o ponto **P1490**, de coordenadas N 9.714.361,86m e E 577.356,53m; deste segue com azimute de 273°47'00" e distância de 144,79m, confrontando com terras de , até atingir o ponto **P1491**, de coordenadas N 9.714.371,41m e E 577.212,05m; deste segue com azimute de 288°25'18" e distância de 53,75m, confrontando com terras de , até atingir o ponto **P1492**, de coordenadas N 9.714.388,40m e E 577.161,06m; deste segue com azimute de 308°19'26" e distância de 13,73m, confrontando com terras de , até atingir o ponto **P1493**, de coordenadas N 9.714.396,91m e E 577.150,29m; deste segue com azimute de 308°19'26" e distância de 167,72m, confrontando com terras de , até atingir o ponto **P1494**, de coordenadas N 9.714.500,91m e E 577.018,71m; deste segue com azimute de 303°05'27" e distância de 29,16m, confrontando com terras de , até atingir o ponto **P1495**, de coordenadas N 9.714.516,84m e E 576.994,28m; deste segue com azimute de 338°41'55" e distância de 79,12m, confrontando com terras de , até atingir o ponto **P1496**, de coordenadas N 9.714.590,55m e E 576.965,54m; deste segue com azimute de 338°41'55" e distância de 8,61m, confrontando com terras de , até atingir o ponto **P1497**, de coordenadas N 9.714.598,57m e E 576.962,41m; deste segue com azimute de 302°22'47" e distância de 4,32m, confrontando com terras de , até atingir o ponto **P1498**, de coordenadas N 9.714.600,88m e E 576.958,76m; deste segue com azimute de 302°22'47" e distância de 61,09m, confrontando com terras de , até atingir o ponto **P1499**, de coordenadas N 9.714.633,60m e E 576.907,17m; deste segue com azimute de 309°56'08" e distância de 51,26m, confrontando com terras de , até atingir o ponto **P1500**, de coordenadas N 9.714.666,51m e E 576.867,86m; deste segue com azimute de 262°24'40" e distância de 32,15m, confrontando com terras de , até atingir o ponto **P1501**, de coordenadas N 9.714.662,26m e E 576.835,99m; deste segue com azimute de 263°39'52" e distância de 19,24m, confrontando com terras de , até atingir o ponto **P1502**, de coordenadas N 9.714.660,14m e E 576.816,87m; deste segue com azimute de 0°00'00" e distância de 17,21m, confrontando com terras de , até atingir o ponto **P1503**, de coordenadas N 9.714.677,34m e E 576.816,87m; deste segue com azimute de 87°04'00" e distância de 30,68m, confrontando com terras de , até atingir o ponto **P1504**, de coordenadas N 9.714.678,92m e E 576.847,52m; deste segue com azimute de 87°04'00" e distância de 9,54m, confrontando com terras de , até atingir o ponto **P1505**, de coordenadas N 9.714.679,40m e E 576.857,04m; deste segue com azimute de 115°48'13" e distância de 15,00m, confrontando com terras de , até atingir o ponto **P1506**, de coordenadas N 9.714.672,87m e E 576.870,55m; deste segue com azimute de 115°48'13" e distância de 21,58m, confrontando com terras de , até atingir o ponto **P1507**, de coordenadas N 9.714.663,48m e E 576.889,97m; deste segue com azimute de 124°05'38" e distância de 49,64m, confrontando com terras de , até atingir o ponto **P1508**, de coordenadas N 9.714.635,65m e E 576.931,08m; deste segue com azimute de 124°05'38" e distância de 29,89m, confrontando com terras de , até atingir o ponto **P1509**, de coordenadas N 9.714.618,90m e E 576.955,84m; deste segue com azimute de 125°06'48" e distância de 35,06m, confrontando com terras de , até atingir o ponto **P1510**, de coordenadas N 9.714.598,73m e E 576.984,52m; deste segue com azimute de 159°45'38" e distância de 64,49m, confrontando com terras de , até atingir o ponto **P1511**, de coordenadas N 9.714.538,23m e E 577.006,83m; deste segue com azimute de 127°44'30" e distância de 95,38m, confrontando com terras de , até atingir o ponto **P1512**, de coordenadas N 9.714.479,84m e E 577.082,25m; deste segue com azimute de 125°58'27" e distância de 139,14m, confrontando com terras de , até atingir o ponto **P1513**, de coordenadas N 9.714.398,11m e E 577.194,86m; deste segue com azimute de 98°07'26" e distância de 120,18m, confrontando com terras de , até atingir o ponto **P1514**, de coordenadas N 9.714.381,12m e E 577.313,84m; deste segue com azimute de 83°19'06" e distância de 155,09m, confrontando com terras de , até atingir o ponto **P1515**, de coordenadas N 9.714.399,17m e E 577.467,87m; deste segue com azimute de 95°06'48" e distância de 71,46m, confrontando com terras de , até atingir o ponto **P1516**, de coordenadas N 9.714.392,80m e E 577.539,05m; deste segue com azimute de



PREFEITURA DE SÃO LUÍS

SECRETARIA MUNICIPAL DE GOVERNO

MINUTA DE ANTEPROJETO DE LEI Nº _____ DE _____ DE 2019

113°26'35" e distância de 61,37m, confrontando com terras de , até atingir o ponto **P1517**, de coordenadas N **9.714.368,39m** e E **577.595,35m**; deste segue com azimute de 120°02'56" e distância de 23,32m, confrontando com terras de , até atingir o ponto **P1518**, de coordenadas N **9.714.356,71m** e E **577.615,53m**; deste segue com azimute de 120°45'53" e distância de 58,11m, confrontando com terras de , até atingir o ponto **P1519**, de coordenadas N **9.714.326,99m** e E **577.665,46m**; deste segue com azimute de 110°51'51" e distância de 110,28m, confrontando com terras de , até atingir o ponto **P1520**, de coordenadas N **9.714.287,71m** e E **577.768,50m**; deste segue com azimute de 102°34'25" e distância de 121,90m, confrontando com terras de , até atingir o ponto **P1521**, de coordenadas N **9.714.261,18m** e E **577.887,48m**; deste segue com azimute de 108°45'05" e distância de 175,01m, confrontando com terras de , até atingir o ponto **P1522**, de coordenadas N **9.714.204,92m** e E **578.053,20m**; deste segue com azimute de 104°45'06" e distância de 162,58m, confrontando com terras de , até atingir o ponto **P1523**, de coordenadas N **9.714.163,52m** e E **578.210,43m**; deste segue com azimute de 83°24'01" e distância de 101,59m, confrontando com terras de , até atingir o ponto **P1524**, de coordenadas N **9.714.175,20m** e E **578.311,35m**; deste segue com azimute de 54°08'20" e distância de 0,13m, confrontando com terras de , até atingir o ponto **P1525**, de coordenadas N **9.714.175,27m** e E **578.311,45m**; deste segue com azimute de 54°08'20" e distância de 1,41m, confrontando com terras de , até atingir o ponto **P1526**, de coordenadas N **9.714.176,10m** e E **578.312,59m**; deste segue com azimute de 83°19'42" e distância de 0,01m, confrontando com terras de , até atingir o ponto **P1527**, de coordenadas N **9.714.176,10m** e E **578.312,60m**; deste segue com azimute de 83°19'42" e distância de 0,00m, confrontando com terras de , até atingir o ponto **P1528**, de coordenadas N **9.714.176,10m** e E **578.312,61m**; deste segue com azimute de 54°08'20" e distância de 61,61m, confrontando com terras de , até atingir o ponto **P1529**, de coordenadas N **9.714.212,19m** e E **578.362,54m**; deste segue com azimute de 6°10'29" e distância de 39,50m, confrontando com terras de , até atingir o ponto **P1530**, de coordenadas N **9.714.251,46m** e E **578.366,78m**; deste segue com azimute de 343°46'04" e distância de 60,81m, confrontando com terras de , até atingir o ponto **P1531**, de coordenadas N **9.714.309,85m** e E **578.349,79m**; deste segue com azimute de 356°18'21" e distância de 65,95m, confrontando com terras de , até atingir o ponto **P1532**, de coordenadas N **9.714.375,66m** e E **578.345,54m**; deste segue com azimute de 355°30'43" e distância de 108,61m, confrontando com terras de , até atingir o ponto **P1533**, de coordenadas N **9.714.483,93m** e E **578.337,04m**; deste segue com azimute de 3°02'16" e distância de 140,31m, confrontando com terras de , até atingir o ponto **P1534**, de coordenadas N **9.714.624,05m** e E **578.344,48m**; deste segue com azimute de 16°27'09" e distância de 67,52m, confrontando com terras de , até atingir o ponto **P1535**, de coordenadas N **9.714.688,80m** e E **578.363,60m**; deste segue com azimute de 280°36'41" e distância de 17,29m, confrontando com terras de , até atingir o ponto **P1536**, de coordenadas N **9.714.691,98m** e E **578.346,60m**; deste segue com azimute de 223°13'58" e distância de 1,22m, confrontando com terras de , até atingir o ponto **P1537**, de coordenadas N **9.714.691,10m** e E **578.345,77m**; deste segue com azimute de 223°13'58" e distância de 0,11m, confrontando com terras de , até atingir o ponto **P1538**, de coordenadas N **9.714.691,01m** e E **578.345,69m**; deste segue com azimute de 280°37'00" e distância de 0,32m, confrontando com terras de , até atingir o ponto **P1539**, de coordenadas N **9.714.691,07m** e E **578.345,38m**; deste segue com azimute de 280°37'00" e distância de 0,04m, confrontando com terras de , até atingir o ponto **P1540**, de coordenadas N **9.714.691,08m** e E **578.345,34m**; deste segue com azimute de 223°13'57" e distância de 46,53m, confrontando com terras de , até atingir o ponto **P1541**, de coordenadas N **9.714.657,18m** e E **578.313,47m**; deste segue com azimute de 317°42'15" e distância de 15,48m, confrontando com terras de , até atingir o ponto **P1542**, de coordenadas N **9.714.668,63m** e E **578.303,05m**; deste segue com azimute de 53°09'05" e distância de 31,86m, confrontando com terras de , até atingir o ponto **P1543**, de coordenadas N **9.714.687,74m** e E **578.328,54m**; deste segue com azimute de 7°07'51" e distância de 17,12m, confrontando com terras de , até atingir o ponto **P1544**, de coordenadas N **9.714.704,72m** e E **578.330,67m**; deste segue com azimute de 348°13'22" e distância de 25,83m, confrontando com terras de , até atingir o ponto **P1545**, de coordenadas N **9.714.730,01m** e E **578.325,39m**; deste segue com azimute de 61°12'29" e distância de 22,76m, confrontando com terras de , até atingir o ponto **P1546**, de coordenadas N **9.714.740,97m** e E **578.345,34m**; deste segue com azimute de 83°25'23" e distância de 27,80m, confrontando com terras de , até atingir o ponto **P1547**, de coordenadas N **9.714.744,15m** e E **578.372,96m**; deste segue com azimute de 49°55'19" e distância de 0,11m, confrontando com terras de , até atingir o ponto **P1548**, de coordenadas N **9.714.744,23m** e E **578.373,05m**; deste segue com azimute de 49°55'19" e distância de 1,25m, confrontando com terras de , até atingir o ponto **P1549**, de coordenadas N **9.714.745,03m** e E **578.374,00m**; deste segue com azimute de 83°24'55" e distância de 0,03m, confrontando com terras de , até atingir o ponto **P1550**, de coordenadas N **9.714.745,03m** e E **578.374,03m**; deste segue com azimute de 83°24'55" e distância de 0,19m, confrontando com terras de , até atingir o ponto **P1551**, de coordenadas N **9.714.745,06m** e E **578.374,22m**; deste segue com azimute de 49°55'15" e distância de 26,38m, confrontando com terras de , até atingir o ponto **P1552**, de coordenadas N **9.714.762,04m** e E **578.394,40m**; deste segue com azimute de 1°47'29" e distância de 33,98m,



PREFEITURA DE SÃO LUÍS

SECRETARIA MUNICIPAL DE GOVERNO

MINUTA DE ANTEPROJETO DE LEI Nº _____ DE _____ DE 2019

confrontando com terras de , até atingir o ponto **P1553**, de coordenadas **N 9.714.796,01m** e **E 578.395,47m**; deste segue com azimute de $32^{\circ}57'32''$ e distância de 89,82m, confrontando com terras de , até atingir o ponto **P1554**, de coordenadas **N 9.714.871,37m** e **E 578.444,33m**; deste segue com azimute de $21^{\circ}09'17''$ e distância de 85,36m, confrontando com terras de , até atingir o ponto **P1555**, de coordenadas **N 9.714.950,99m** e **E 578.475,14m**; deste segue com azimute de $29^{\circ}22'36''$ e distância de 77,96m, confrontando com terras de , até atingir o ponto **P1556**, de coordenadas **N 9.715.018,92m** e **E 578.513,38m**; deste segue com azimute de $327^{\circ}04'30''$ e distância de 21,50m, confrontando com terras de , até atingir o ponto **P1557**, de coordenadas **N 9.715.036,97m** e **E 578.501,70m**; deste segue com azimute de $252^{\circ}54'35''$ e distância de 28,90m, confrontando com terras de , até atingir o ponto **P1558**, de coordenadas **N 9.715.028,47m** e **E 578.474,08m**; deste segue com azimute de $258^{\circ}41'56''$ e distância de 21,67m, confrontando com terras de , até atingir o ponto **P1559**, de coordenadas **N 9.715.024,23m** e **E 578.452,83m**; deste segue com azimute de $306^{\circ}50'55''$ e distância de 23,34m, confrontando com terras de , até atingir o ponto **P1560**, de coordenadas **N 9.715.038,23m** e **E 578.434,15m**; deste segue com azimute de $120^{\circ}56'40''$ e distância de 4,20m, confrontando com terras de , até atingir o ponto **P1561**, de coordenadas **N 9.715.036,06m** e **E 578.437,76m**; deste segue com azimute de $100^{\circ}56'45''$ e distância de 33,54m, confrontando com terras de , até atingir o ponto **P1562**, de coordenadas **N 9.715.029,69m** e **E 578.470,69m**; deste segue com azimute de $39^{\circ}11'45''$ e distância de 0,11m, confrontando com terras de , até atingir o ponto **P1563**, de coordenadas **N 9.715.029,78m** e **E 578.470,76m**; deste segue com azimute de $39^{\circ}11'45''$ e distância de 1,17m, confrontando com terras de , até atingir o ponto **P1564**, de coordenadas **N 9.715.030,69m** e **E 578.471,50m**; deste segue com azimute de $100^{\circ}56'36''$ e distância de 0,05m, confrontando com terras de , até atingir o ponto **P1565**, de coordenadas **N 9.715.030,68m** e **E 578.471,55m**; deste segue com azimute de $100^{\circ}56'36''$ e distância de 0,42m, confrontando com terras de , até atingir o ponto **P1566**, de coordenadas **N 9.715.030,60m** e **E 578.471,95m**; deste segue com azimute de $39^{\circ}11'43''$ e distância de 36,98m, confrontando com terras de , até atingir o ponto **P1567**, de coordenadas **N 9.715.059,26m** e **E 578.495,32m**; deste segue com azimute de $43^{\circ}10'28''$ e distância de 16,34m, confrontando com terras de , até atingir o ponto **P1568**, de coordenadas **N 9.715.071,17m** e **E 578.506,50m**; deste segue com azimute de $43^{\circ}10'28''$ e distância de 5,83m, confrontando com terras de , até atingir o ponto **P1569**, de coordenadas **N 9.715.075,43m** e **E 578.510,49m**; deste segue com azimute de $79^{\circ}59'58''$ e distância de 17,83m, confrontando com terras de , até atingir o ponto **P1570**, de coordenadas **N 9.715.078,52m** e **E 578.528,06m**; deste segue com azimute de $137^{\circ}28'03''$ e distância de 15,19m, confrontando com terras de , até atingir o ponto **P1571**, de coordenadas **N 9.715.067,33m** e **E 578.538,33m**; deste segue com azimute de $137^{\circ}28'03''$ e distância de 2,09m, confrontando com terras de , até atingir o ponto **P1572**, de coordenadas **N 9.715.065,79m** e **E 578.539,74m**; deste segue com azimute de $57^{\circ}10'03''$ e distância de 2,13m, confrontando com terras de , até atingir o ponto **P1573**, de coordenadas **N 9.715.066,94m** e **E 578.541,53m**; deste segue com azimute de $57^{\circ}12'39''$ e distância de 2,69m, confrontando com terras de , até atingir o ponto **P1574**, de coordenadas **N 9.715.068,40m** e **E 578.543,79m**; deste segue com azimute de $57^{\circ}11'30''$ e distância de 34,36m, confrontando com terras de , até atingir o ponto **P1575**, de coordenadas **N 9.715.087,02m** e **E 578.572,67m**; deste segue com azimute de $25^{\circ}25'16''$ e distância de 0,00m, confrontando com terras de , até atingir o ponto **P1576**, de coordenadas **N 9.715.087,02m** e **E 578.572,68m**; deste segue com azimute de $25^{\circ}25'17''$ e distância de 0,14m, confrontando com terras de , até atingir o ponto **P1577**, de coordenadas **N 9.715.087,14m** e **E 578.572,74m**; deste segue com azimute de $57^{\circ}11'30''$ e distância de 0,13m, confrontando com terras de , até atingir o ponto **P1578**, de coordenadas **N 9.715.087,22m** e **E 578.572,85m**; deste segue com azimute de $57^{\circ}11'30''$ e distância de 1,29m, confrontando com terras de , até atingir o ponto **P1579**, de coordenadas **N 9.715.087,92m** e **E 578.573,94m**; deste segue com azimute de $25^{\circ}25'30''$ e distância de 77,02m, confrontando com terras de , até atingir o ponto **P1580**, de coordenadas **N 9.715.157,48m** e **E 578.607,00m**; deste segue com azimute de $25^{\circ}25'30''$ e distância de 17,00m, confrontando com terras de , até atingir o ponto **P1581**, de coordenadas **N 9.715.172,84m** e **E 578.614,30m**; deste segue com azimute de $44^{\circ}06'46''$ e distância de 19,27m, confrontando com terras de , até atingir o ponto **P1582**, de coordenadas **N 9.715.186,67m** e **E 578.627,71m**; deste segue com azimute de $44^{\circ}06'46''$ e distância de 28,04m, confrontando com terras de , até atingir o ponto **P1583**, de coordenadas **N 9.715.206,81m** e **E 578.647,23m**; deste segue com azimute de $29^{\circ}19'44''$ e distância de 64,77m, confrontando com terras de , até atingir o ponto **P1584**, de coordenadas **N 9.715.263,28m** e **E 578.678,96m**; deste segue com azimute de $29^{\circ}19'44''$ e distância de 4,63m, confrontando com terras de , até atingir o ponto **P1585**, de coordenadas **N 9.715.267,31m** e **E 578.681,23m**; deste segue com azimute de $323^{\circ}35'40''$ e distância de 12,57m, confrontando com terras de , até atingir o ponto **P1586**, de coordenadas **N 9.715.277,43m** e **E 578.673,77m**; deste segue com azimute de $323^{\circ}35'40''$ e distância de 11,37m, confrontando com terras de , até atingir o ponto **P1587**, de coordenadas **N 9.715.286,58m** e **E 578.667,02m**; deste segue com azimute de $90^{\circ}00'00''$ e distância de 10,82m, confrontando com terras de , até atingir o ponto **P1588**, de coordenadas **N 9.715.286,58m** e **E 578.677,84m**; deste segue com azimute de $67^{\circ}10'56''$ e distância de 21,90m, confrontando com terras de , até atingir o ponto **P1589**, de



PREFEITURA DE SÃO LUÍS

SECRETARIA MUNICIPAL DE GOVERNO

MINUTA DE ANTEPROJETO DE LEI Nº _____ DE _____ DE 2019

coordenadas N 9.715.295,07m e E 578.698,03m; deste segue com azimute de 48°15'40" e distância de 0,08m, confrontando com terras de , até atingir o ponto **P1590**, de coordenadas N 9.715.295,12m e E 578.698,09m; deste segue com azimute de 48°15'40" e distância de 0,98m, confrontando com terras de , até atingir o ponto **P1591**, de coordenadas N 9.715.295,77m e E 578.698,82m; deste segue com azimute de 67°11'03" e distância de 0,06m, confrontando com terras de , até atingir o ponto **P1592**, de coordenadas N 9.715.295,80m e E 578.698,87m; deste segue com azimute de 67°11'03" e distância de 0,45m, confrontando com terras de , até atingir o ponto **P1593**, de coordenadas N 9.715.295,97m e E 578.699,29m; deste segue com azimute de 48°15'42" e distância de 39,86m, confrontando com terras de , até atingir o ponto **P1594**, de coordenadas N 9.715.322,51m e E 578.729,03m; deste segue com azimute de 32°01'31" e distância de 60,10m, confrontando com terras de , até atingir o ponto **P1595**, de coordenadas N 9.715.373,46m e E 578.760,90m; deste segue com azimute de 44°29'47" e distância de 81,85m, confrontando com terras de , até atingir o ponto **P1596**, de coordenadas N 9.715.431,84m e E 578.818,27m; deste segue com azimute de 357°30'32" e distância de 24,44m, confrontando com terras de , até atingir o ponto **P1597**, de coordenadas N 9.715.456,26m e E 578.817,20m; deste segue com azimute de 37°53'46" e distância de 12,11m, confrontando com terras de , até atingir o ponto **P1598**, de coordenadas N 9.715.465,81m e E 578.824,64m; deste segue com azimute de 53°29'32" e distância de 35,68m, confrontando com terras de , até atingir o ponto **P1599**, de coordenadas N 9.715.487,04m e E 578.853,32m; deste segue com azimute de 23°30'54" e distância de 24,51m, confrontando com terras de , até atingir o ponto **P1600**, de coordenadas N 9.715.509,51m e E 578.863,10m; deste segue com azimute de 158°10'51" e distância de 4,60m, confrontando com terras de , até atingir o ponto **P1601**, de coordenadas N 9.715.505,24m e E 578.864,81m; deste segue com azimute de 101°18'06" e distância de 16,25m, confrontando com terras de , até atingir o ponto **P1602**, de coordenadas N 9.715.502,06m e E 578.880,74m; deste segue com azimute de 20°34'10" e distância de 0,10m, confrontando com terras de , até atingir o ponto **P1603**, de coordenadas N 9.715.502,15m e E 578.880,78m; deste segue com azimute de 20°34'10" e distância de 1,05m, confrontando com terras de , até atingir o ponto **P1604**, de coordenadas N 9.715.503,13m e E 578.881,15m; deste segue com azimute de 101°18'12" e distância de 0,08m, confrontando com terras de , até atingir o ponto **P1605**, de coordenadas N 9.715.503,12m e E 578.881,23m; deste segue com azimute de 101°18'12" e distância de 0,79m, confrontando com terras de , até atingir o ponto **P1606**, de coordenadas N 9.715.502,96m e E 578.882,01m; deste segue com azimute de 20°34'14" e distância de 45,35m, confrontando com terras de , até atingir o ponto **P1607**, de coordenadas N 9.715.545,42m e E 578.897,94m; deste segue com azimute de 326°57'21" e distância de 55,75m, confrontando com terras de , até atingir o ponto **P1608**, de coordenadas N 9.715.592,15m e E 578.867,54m; deste segue com azimute de 129°32'17" e distância de 28,14m, confrontando com terras de , até atingir o ponto **P1609**, de coordenadas N 9.715.574,24m e E 578.889,24m; deste segue com azimute de 116°32'50" e distância de 26,13m, confrontando com terras de , até atingir o ponto **P1610**, de coordenadas N 9.715.562,56m e E 578.912,61m; deste segue com azimute de 56°02'59" e distância de 0,14m, confrontando com terras de , até atingir o ponto **P1611**, de coordenadas N 9.715.562,64m e E 578.912,73m; deste segue com azimute de 55°50'05" e distância de 67,91m, confrontando com terras de , até atingir o ponto **P1612**, de coordenadas N 9.715.600,78m e E 578.968,92m; deste segue com azimute de 40°08'15" e distância de 0,15m, confrontando com terras de , até atingir o ponto **P1613**, de coordenadas N 9.715.600,89m e E 578.969,01m; deste segue com azimute de 55°50'04" e distância de 0,14m, confrontando com terras de , até atingir o ponto **P1614**, de coordenadas N 9.715.600,97m e E 578.969,13m; deste segue com azimute de 55°50'04" e distância de 1,27m, confrontando com terras de , até atingir o ponto **P1615**, de coordenadas N 9.715.601,68m e E 578.970,18m; deste segue com azimute de 40°24'07" e distância de 149,15m, confrontando com terras de , até atingir o ponto **P1616**, de coordenadas N 9.715.715,26m e E 579.066,85m; deste segue com azimute de 32°27'09" e distância de 120,76m, confrontando com terras de , até atingir o ponto **P1617**, de coordenadas N 9.715.817,16m e E 579.131,65m; deste segue com azimute de 346°51'21" e distância de 32,18m, confrontando com terras de , até atingir o ponto **P1618**, de coordenadas N 9.715.848,50m e E 579.124,33m; deste segue com azimute de 74°03'59" e distância de 14,03m, confrontando com terras de , até atingir o ponto **P1619**, de coordenadas N 9.715.852,35m e E 579.137,82m; deste segue com azimute de 35°40'40" e distância de 0,07m, confrontando com terras de , até atingir o ponto **P1620**, de coordenadas N 9.715.852,40m e E 579.137,86m; deste segue com azimute de 35°40'40" e distância de 0,77m, confrontando com terras de , até atingir o ponto **P1621**, de coordenadas N 9.715.853,03m e E 579.138,31m; deste segue com azimute de 74°03'53" e distância de 0,08m, confrontando com terras de , até atingir o ponto **P1622**, de coordenadas N 9.715.853,05m e E 579.138,39m; deste segue com azimute de 74°03'53" e distância de 0,72m, confrontando com terras de , até atingir o ponto **P1623**, de coordenadas N 9.715.853,25m e E 579.139,09m; deste segue com azimute de 35°40'35" e distância de 60,11m, confrontando com terras de , até atingir o ponto **P1624**, de coordenadas N 9.715.902,08m e E 579.174,14m; deste segue com azimute de 28°21'28" e distância de 107,36m, confrontando com terras de , até atingir o ponto **P1625**, de coordenadas N 9.715.996,55m e E 579.225,13m; deste segue com



PREFEITURA DE SÃO LUÍS

SECRETARIA MUNICIPAL DE GOVERNO

MINUTA DE ANTEPROJETO DE LEI Nº _____ DE _____ DE 2019

azimute de $7^{\circ}18'41''$ e distância de 83,48m, confrontando com terras de , até atingir o ponto **P1626**, de coordenadas **N 9.716.079,35m** e **E 579.235,76m**; deste segue com azimute de $353^{\circ}17'06''$ e distância de 109,02m, confrontando com terras de , até atingir o ponto **P1627**, de coordenadas **N 9.716.187,62m** e **E 579.223,01m**; deste segue com azimute de $331^{\circ}32'18''$ e distância de 86,93m, confrontando com terras de , até atingir o ponto **P1628**, de coordenadas **N 9.716.264,05m** e **E 579.181,58m**; deste segue com azimute de $320^{\circ}41'20''$ e distância de 60,37m, confrontando com terras de , até atingir o ponto **P1629**, de coordenadas **N 9.716.310,75m** e **E 579.143,33m**; deste segue com azimute de $324^{\circ}50'42''$ e distância de 70,11m, confrontando com terras de , até atingir o ponto **P1630**, de coordenadas **N 9.716.368,08m** e **E 579.102,97m**; deste segue com azimute de $297^{\circ}01'21''$ e distância de 114,48m, confrontando com terras de , até atingir o ponto **P1631**, de coordenadas **N 9.716.420,09m** e **E 579.000,98m**; deste segue com azimute de $265^{\circ}36'17''$ e distância de 69,25m, confrontando com terras de , até atingir o ponto **P1632**, de coordenadas **N 9.716.414,78m** e **E 578.931,93m**; deste segue com azimute de $345^{\circ}27'17''$ e distância de 29,61m, confrontando com terras de , até atingir o ponto **P1633**, de coordenadas **N 9.716.443,44m** e **E 578.924,50m**; deste segue com azimute de $290^{\circ}40'51''$ e distância de 51,10m, confrontando com terras de , até atingir o ponto **P1634**, de coordenadas **N 9.716.461,49m** e **E 578.876,69m**; deste segue com azimute de $291^{\circ}01'22''$ e distância de 103,56m, confrontando com terras de , até atingir o ponto **P1635**, de coordenadas **N 9.716.498,64m** e **E 578.780,02m**; deste segue com azimute de $220^{\circ}00'32''$ e distância de 1,25m, confrontando com terras de , até atingir o ponto **P1636**, de coordenadas **N 9.716.497,68m** e **E 578.779,22m**; deste segue com azimute de $220^{\circ}00'32''$ e distância de 0,12m, confrontando com terras de , até atingir o ponto **P1637**, de coordenadas **N 9.716.497,59m** e **E 578.779,14m**; deste segue com azimute de $291^{\circ}01'16''$ e distância de 0,37m, confrontando com terras de , até atingir o ponto **P1638**, de coordenadas **N 9.716.497,72m** e **E 578.778,80m**; deste segue com azimute de $291^{\circ}01'16''$ e distância de 0,04m, confrontando com terras de , até atingir o ponto **P1639**, de coordenadas **N 9.716.497,74m** e **E 578.778,76m**; deste segue com azimute de $220^{\circ}00'32''$ e distância de 42,53m, confrontando com terras de , até atingir o ponto **P1640**, de coordenadas **N 9.716.465,16m** e **E 578.751,42m**; deste segue com azimute de $239^{\circ}45'46''$ e distância de 28,37m, confrontando com terras de , até atingir o ponto **P1641**, de coordenadas **N 9.716.450,87m** e **E 578.726,91m**; deste segue com azimute de $214^{\circ}36'29''$ e distância de 0,32m, confrontando com terras de , até atingir o ponto **P1642**, de coordenadas **N 9.716.450,61m** e **E 578.726,73m**; deste segue com azimute de $214^{\circ}36'29''$ e distância de 0,02m, confrontando com terras de , até atingir o ponto **P1643**, de coordenadas **N 9.716.450,59m** e **E 578.726,71m**; deste segue com azimute de $239^{\circ}45'45''$ e distância de 1,24m, confrontando com terras de , até atingir o ponto **P1644**, de coordenadas **N 9.716.449,97m** e **E 578.725,65m**; deste segue com azimute de $214^{\circ}36'47''$ e distância de 35,33m, confrontando com terras de , até atingir o ponto **P1645**, de coordenadas **N 9.716.420,89m** e **E 578.705,58m**; deste segue com azimute de $353^{\circ}52'47''$ e distância de 29,09m, confrontando com terras de , até atingir o ponto **P1646**, de coordenadas **N 9.716.449,81m** e **E 578.702,48m**; deste segue com azimute de $36^{\circ}53'28''$ e distância de 19,76m, confrontando com terras de , até atingir o ponto **P1647**, de coordenadas **N 9.716.465,61m** e **E 578.714,34m**; deste segue com azimute de $36^{\circ}53'28''$ e distância de 1,14m, confrontando com terras de , até atingir o ponto **P1648**, de coordenadas **N 9.716.466,53m** e **E 578.715,02m**; deste segue com azimute de $59^{\circ}03'21''$ e distância de 35,92m, confrontando com terras de , até atingir o ponto **P1649**, de coordenadas **N 9.716.485,00m** e **E 578.745,83m**; deste segue com azimute de $348^{\circ}58'34''$ e distância de 0,01m, confrontando com terras de , até atingir o ponto **P1650**, de coordenadas **N 9.716.485,00m** e **E 578.745,83m**; deste segue com azimute de $348^{\circ}58'34''$ e distância de 0,13m, confrontando com terras de , até atingir o ponto **P1651**, de coordenadas **N 9.716.485,13m** e **E 578.745,81m**; deste segue com azimute de $59^{\circ}03'27''$ e distância de 0,13m, confrontando com terras de , até atingir o ponto **P1652**, de coordenadas **N 9.716.485,20m** e **E 578.745,92m**; deste segue com azimute de $59^{\circ}03'27''$ e distância de 1,37m, confrontando com terras de , até atingir o ponto **P1653**, de coordenadas **N 9.716.485,90m** e **E 578.747,09m**; deste segue com azimute de $348^{\circ}59'18''$ e distância de 38,93m, confrontando com terras de , até atingir o ponto **P1654**, de coordenadas **N 9.716.524,11m** e **E 578.739,66m**; deste segue com azimute de $288^{\circ}02'51''$ e distância de 51,39m, confrontando com terras de , até atingir o ponto **P1655**, de coordenadas **N 9.716.540,04m** e **E 578.690,79m**; deste segue com azimute de $331^{\circ}45'51''$ e distância de 49,40m, confrontando com terras de , até atingir o ponto **P1656**, de coordenadas **N 9.716.583,56m** e **E 578.667,42m**; deste segue com azimute de $265^{\circ}51'31''$ e distância de 73,49m, confrontando com terras de , até atingir o ponto **P1657**, de coordenadas **N 9.716.578,25m** e **E 578.594,12m**; deste segue com azimute de $316^{\circ}03'32''$ e distância de 39,80m, confrontando com terras de , até atingir o ponto **P1658**, de coordenadas **N 9.716.606,91m** e **E 578.566,50m**; deste segue com azimute de $231^{\circ}01'48''$ e distância de 1,40m, confrontando com terras de , até atingir o ponto **P1659**, de coordenadas **N 9.716.606,03m** e **E 578.565,41m**; deste segue com azimute de $231^{\circ}01'48''$ e distância de 0,14m, confrontando com terras de , até atingir o ponto **P1660**, de coordenadas **N 9.716.605,94m** e **E 578.565,30m**; deste segue com azimute de $316^{\circ}03'41''$ e distância de 0,08m, confrontando com terras de , até atingir o ponto **P1661**, de coordenadas **N 9.716.606,00m** e **E 578.565,25m**; deste



PREFEITURA DE SÃO LUÍS

SECRETARIA MUNICIPAL DE GOVERNO

MINUTA DE ANTEPROJETO DE LEI Nº _____ DE _____ DE 2019

segue com azimute de $316^{\circ}03'41''$ e distância de 0,01m, confrontando com terras de , até atingir o ponto **P1662**, de coordenadas **N 9.716.606,01m** e **E 578.565,24m**; deste segue com azimute de $231^{\circ}01'51''$ e distância de 28,69m, confrontando com terras de , até atingir o ponto **P1663**, de coordenadas **N 9.716.587,96m** e **E 578.542,93m**; deste segue com azimute de $199^{\circ}11'34''$ e distância de 52,58m, confrontando com terras de , até atingir o ponto **P1664**, de coordenadas **N 9.716.538,30m** e **E 578.525,64m**; deste segue com azimute de $199^{\circ}11'34''$ e distância de 24,97m, confrontando com terras de , até atingir o ponto **P1665**, de coordenadas **N 9.716.514,72m** e **E 578.517,44m**; deste segue com azimute de $234^{\circ}28'58''$ e distância de 25,86m, confrontando com terras de , até atingir o ponto **P1666**, de coordenadas **N 9.716.499,70m** e **E 578.496,39m**; deste segue com azimute de $248^{\circ}45'52''$ e distância de 40,19m, confrontando com terras de , até atingir o ponto **P1667**, de coordenadas **N 9.716.485,14m** e **E 578.458,93m**; deste segue com azimute de $59^{\circ}26'25''$ e distância de 51,91m, confrontando com terras de , até atingir o ponto **P1668**, de coordenadas **N 9.716.511,54m** e **E 578.503,62m**; deste segue com azimute de $23^{\circ}12'34''$ e distância de 0,23m, confrontando com terras de , até atingir o ponto **P1669**, de coordenadas **N 9.716.511,75m** e **E 578.503,72m**; deste segue com azimute de $59^{\circ}26'21''$ e distância de 1,36m, confrontando com terras de , até atingir o ponto **P1670**, de coordenadas **N 9.716.512,44m** e **E 578.504,89m**; deste segue com azimute de $23^{\circ}12'52''$ e distância de 31,19m, confrontando com terras de , até atingir o ponto **P1671**, de coordenadas **N 9.716.541,10m** e **E 578.517,18m**; deste segue com azimute de $23^{\circ}12'52''$ e distância de 1,15m, confrontando com terras de , até atingir o ponto **P1672**, de coordenadas **N 9.716.542,16m** e **E 578.517,63m**; deste segue com azimute de $18^{\circ}57'37''$ e distância de 75,20m, confrontando com terras de , até atingir o ponto **P1673**, de coordenadas **N 9.716.613,28m** e **E 578.542,07m**; deste segue com azimute de $345^{\circ}31'09''$ e distância de 33,99m, confrontando com terras de , até atingir o ponto **P1674**, de coordenadas **N 9.716.646,19m** e **E 578.533,57m**; deste segue com azimute de $299^{\circ}51'13''$ e distância de 101,72m, confrontando com terras de , até atingir o ponto **P1675**, de coordenadas **N 9.716.696,82m** e **E 578.445,35m**; deste segue com azimute de $296^{\circ}53'03''$ e distância de 5,30m, confrontando com terras de , até atingir o ponto **P1676**, de coordenadas **N 9.716.699,22m** e **E 578.440,62m**; deste segue com azimute de $295^{\circ}46'11''$ e distância de 5,61m, confrontando com terras de , até atingir o ponto **P1677**, de coordenadas **N 9.716.701,65m** e **E 578.435,57m**; deste segue com azimute de $293^{\circ}59'02''$ e distância de 5,70m, confrontando com terras de , até atingir o ponto **P1678**, de coordenadas **N 9.716.703,97m** e **E 578.430,36m**; deste segue com azimute de $297^{\circ}19'16''$ e distância de 5,05m, confrontando com terras de , até atingir o ponto **P1679**, de coordenadas **N 9.716.706,29m** e **E 578.425,88m**; deste segue com azimute de $297^{\circ}14'57''$ e distância de 5,54m, confrontando com terras de , até atingir o ponto **P1680**, de coordenadas **N 9.716.708,83m** e **E 578.420,95m**; deste segue com azimute de $300^{\circ}42'03''$ e distância de 5,75m, confrontando com terras de , até atingir o ponto **P1681**, de coordenadas **N 9.716.711,76m** e **E 578.416,00m**; deste segue com azimute de $307^{\circ}22'58''$ e distância de 5,70m, confrontando com terras de , até atingir o ponto **P1682**, de coordenadas **N 9.716.715,22m** e **E 578.411,47m**; deste segue com azimute de $314^{\circ}13'30''$ e distância de 5,59m, confrontando com terras de , até atingir o ponto **P1683**, de coordenadas **N 9.716.719,12m** e **E 578.407,47m**; deste segue com azimute de $314^{\circ}33'38''$ e distância de 6,27m, confrontando com terras de , até atingir o ponto **P1684**, de coordenadas **N 9.716.723,52m** e **E 578.403,00m**; deste segue com azimute de $315^{\circ}43'02''$ e distância de 5,31m, confrontando com terras de , até atingir o ponto **P1685**, de coordenadas **N 9.716.727,32m** e **E 578.399,29m**; deste segue com azimute de $311^{\circ}51'41''$ e distância de 5,51m, confrontando com terras de , até atingir o ponto **P1686**, de coordenadas **N 9.716.731,00m** e **E 578.395,18m**; deste segue com azimute de $306^{\circ}41'00''$ e distância de 5,22m, confrontando com terras de , até atingir o ponto **P1687**, de coordenadas **N 9.716.734,12m** e **E 578.391,00m**; deste segue com azimute de $306^{\circ}19'01''$ e distância de 5,47m, confrontando com terras de , até atingir o ponto **P1688**, de coordenadas **N 9.716.737,36m** e **E 578.386,59m**; deste segue com azimute de $307^{\circ}51'28''$ e distância de 5,28m, confrontando com terras de , até atingir o ponto **P1689**, de coordenadas **N 9.716.740,60m** e **E 578.382,42m**; deste segue com azimute de $301^{\circ}26'15''$ e distância de 5,52m, confrontando com terras de , até atingir o ponto **P1690**, de coordenadas **N 9.716.743,48m** e **E 578.377,71m**; deste segue com azimute de $306^{\circ}35'52''$ e distância de 5,27m, confrontando com terras de , até atingir o ponto **P1691**, de coordenadas **N 9.716.746,62m** e **E 578.373,49m**; deste segue com azimute de $316^{\circ}51'26''$ e distância de 5,98m, confrontando com terras de , até atingir o ponto **P1692**, de coordenadas **N 9.716.750,98m** e **E 578.369,40m**; deste segue com azimute de $310^{\circ}29'06''$ e distância de 5,82m, confrontando com terras de , até atingir o ponto **P1693**, de coordenadas **N 9.716.754,76m** e **E 578.364,97m**; deste segue com azimute de $305^{\circ}13'17''$ e distância de 5,20m, confrontando com terras de , até atingir o ponto **P1694**, de coordenadas **N 9.716.757,76m** e **E 578.360,72m**; deste segue com azimute de $305^{\circ}07'15''$ e distância de 5,14m, confrontando com terras de , até atingir o ponto **P1695**, de coordenadas **N 9.716.760,72m** e **E 578.356,52m**; deste segue com azimute de $304^{\circ}26'53''$ e distância de 5,51m, confrontando com terras de , até atingir o ponto **P1696**, de coordenadas **N 9.716.763,84m** e **E 578.351,97m**; deste segue com azimute de $297^{\circ}38'44''$ e distância de 5,86m, confrontando com terras de , até atingir o ponto **P1697**, de coordenadas **N 9.716.766,56m** e **E 578.346,78m**; deste segue com azimute de $297^{\circ}35'24''$ e distância de 5,65m,



PREFEITURA DE SÃO LUÍS

SECRETARIA MUNICIPAL DE GOVERNO

MINUTA DE ANTEPROJETO DE LEI Nº _____ DE _____ DE 2019

confrontando com terras de , até atingir o ponto **P1698**, de coordenadas **N 9.716.769,17m** e **E 578.341,77m**; deste segue com azimute de $301^{\circ}47'51''$ e distância de 5,35m, confrontando com terras de , até atingir o ponto **P1699**, de coordenadas **N 9.716.771,99m** e **E 578.337,23m**; deste segue com azimute de $302^{\circ}31'00''$ e distância de 5,99m, confrontando com terras de , até atingir o ponto **P1700**, de coordenadas **N 9.716.775,21m** e **E 578.332,18m**; deste segue com azimute de $304^{\circ}56'13''$ e distância de 5,62m, confrontando com terras de , até atingir o ponto **P1701**, de coordenadas **N 9.716.778,43m** e **E 578.327,57m**; deste segue com azimute de $306^{\circ}33'49''$ e distância de 5,54m, confrontando com terras de , até atingir o ponto **P1702**, de coordenadas **N 9.716.781,73m** e **E 578.323,12m**; deste segue com azimute de $315^{\circ}05'56''$ e distância de 5,73m, confrontando com terras de , até atingir o ponto **P1703**, de coordenadas **N 9.716.785,79m** e **E 578.319,07m**; deste segue com azimute de $315^{\circ}12'03''$ e distância de 6,46m, confrontando com terras de , até atingir o ponto **P1704**, de coordenadas **N 9.716.790,37m** e **E 578.314,53m**; deste segue com azimute de $311^{\circ}59'32''$ e distância de 5,20m, confrontando com terras de , até atingir o ponto **P1705**, de coordenadas **N 9.716.793,85m** e **E 578.310,66m**; deste segue com azimute de $303^{\circ}47'50''$ e distância de 5,64m, confrontando com terras de , até atingir o ponto **P1706**, de coordenadas **N 9.716.796,99m** e **E 578.305,97m**; deste segue com azimute de $312^{\circ}31'16''$ e distância de 5,00m, confrontando com terras de , até atingir o ponto **P1707**, de coordenadas **N 9.716.800,37m** e **E 578.302,28m**; deste segue com azimute de $314^{\circ}48'30''$ e distância de 5,70m, confrontando com terras de , até atingir o ponto **P1708**, de coordenadas **N 9.716.804,39m** e **E 578.298,24m**; deste segue com azimute de $311^{\circ}34'54''$ e distância de 16,88m, confrontando com terras de , até atingir o ponto **P1709**, de coordenadas **N 9.716.815,59m** e **E 578.285,61m**; deste segue com azimute de $307^{\circ}02'33''$ e distância de 5,25m, confrontando com terras de , até atingir o ponto **P1710**, de coordenadas **N 9.716.818,75m** e **E 578.281,43m**; deste segue com azimute de $310^{\circ}46'16''$ e distância de 5,05m, confrontando com terras de , até atingir o ponto **P1711**, de coordenadas **N 9.716.822,05m** e **E 578.277,60m**; deste segue com azimute de $305^{\circ}14'49''$ e distância de 5,54m, confrontando com terras de , até atingir o ponto **P1712**, de coordenadas **N 9.716.825,25m** e **E 578.273,07m**; deste segue com azimute de $314^{\circ}29'21''$ e distância de 5,39m, confrontando com terras de , até atingir o ponto **P1713**, de coordenadas **N 9.716.829,03m** e **E 578.269,23m**; deste segue com azimute de $318^{\circ}27'23''$ e distância de 5,56m, confrontando com terras de , até atingir o ponto **P1714**, de coordenadas **N 9.716.833,19m** e **E 578.265,54m**; deste segue com azimute de $317^{\circ}22'14''$ e distância de 5,38m, confrontando com terras de , até atingir o ponto **P1715**, de coordenadas **N 9.716.837,15m** e **E 578.261,89m**; deste segue com azimute de $302^{\circ}39'45''$ e distância de 5,26m, confrontando com terras de , até atingir o ponto **P1716**, de coordenadas **N 9.716.839,99m** e **E 578.257,46m**; deste segue com azimute de $293^{\circ}41'48''$ e distância de 5,67m, confrontando com terras de , até atingir o ponto **P1717**, de coordenadas **N 9.716.842,27m** e **E 578.252,28m**; deste segue com azimute de $293^{\circ}22'00''$ e distância de 6,04m, confrontando com terras de , até atingir o ponto **P1718**, de coordenadas **N 9.716.844,66m** e **E 578.246,73m**; deste segue com azimute de $295^{\circ}28'36''$ e distância de 5,01m, confrontando com terras de , até atingir o ponto **P1719**, de coordenadas **N 9.716.846,82m** e **E 578.242,20m**; deste segue com azimute de $274^{\circ}59'55''$ e distância de 5,67m, confrontando com terras de , até atingir o ponto **P1720**, de coordenadas **N 9.716.847,31m** e **E 578.236,55m**; deste segue com azimute de $266^{\circ}46'27''$ e distância de 5,46m, confrontando com terras de , até atingir o ponto **P1721**, de coordenadas **N 9.716.847,01m** e **E 578.231,11m**; deste segue com azimute de $268^{\circ}06'03''$ e distância de 5,01m, confrontando com terras de , até atingir o ponto **P1722**, de coordenadas **N 9.716.846,84m** e **E 578.226,10m**; deste segue com azimute de $269^{\circ}55'26''$ e distância de 6,03m, confrontando com terras de , até atingir o ponto **P1723**, de coordenadas **N 9.716.846,83m** e **E 578.220,07m**; deste segue com azimute de $267^{\circ}29'09''$ e distância de 5,15m, confrontando com terras de , até atingir o ponto **P1724**, de coordenadas **N 9.716.846,61m** e **E 578.214,93m**; deste segue com azimute de $250^{\circ}02'08''$ e distância de 5,47m, confrontando com terras de , até atingir o ponto **P1725**, de coordenadas **N 9.716.844,74m** e **E 578.209,78m**; deste segue com azimute de $240^{\circ}39'17''$ e distância de 5,28m, confrontando com terras de , até atingir o ponto **P1726**, de coordenadas **N 9.716.842,15m** e **E 578.205,18m**; deste segue com azimute de $239^{\circ}27'14''$ e distância de 5,77m, confrontando com terras de , até atingir o ponto **P1727**, de coordenadas **N 9.716.839,22m** e **E 578.200,21m**; deste segue com azimute de $235^{\circ}46'36''$ e distância de 5,42m, confrontando com terras de , até atingir o ponto **P1728**, de coordenadas **N 9.716.836,17m** e **E 578.195,73m**; deste segue com azimute de $236^{\circ}21'38''$ e distância de 5,65m, confrontando com terras de , até atingir o ponto **P1729**, de coordenadas **N 9.716.833,04m** e **E 578.191,02m**; deste segue com azimute de $235^{\circ}35'10''$ e distância de 6,21m, confrontando com terras de , até atingir o ponto **P1730**, de coordenadas **N 9.716.829,53m** e **E 578.185,90m**; deste segue com azimute de $239^{\circ}01'04''$ e distância de 5,30m, confrontando com terras de , até atingir o ponto **P1731**, de coordenadas **N 9.716.826,80m** e **E 578.181,35m**; deste segue com azimute de $238^{\circ}17'02''$ e distância de 5,46m, confrontando com terras de , até atingir o ponto **P1732**, de coordenadas **N 9.716.823,93m** e **E 578.176,71m**; deste segue com azimute de $237^{\circ}07'23''$ e distância de 5,10m, confrontando com terras de , até atingir o ponto **P1733**, de coordenadas **N 9.716.821,16m** e **E 578.172,42m**; deste segue com azimute de $233^{\circ}57'05''$ e distância de 1,33m, confrontando com terras de , até atingir o ponto **P1734**, de coordenadas **N 9.716.820,38m** e **E 578.171,35m**; deste



PREFEITURA DE SÃO LUÍS

SECRETARIA MUNICIPAL DE GOVERNO

MINUTA DE ANTEPROJETO DE LEI Nº _____ DE _____ DE 2019

segue com azimute de $237^{\circ}07'23''$ e distância de 0,22m, confrontando com terras de , até atingir o ponto **P1735**, de coordenadas **N 9.716.820,26m** e **E 578.171,16m**; deste segue com azimute de $233^{\circ}56'57''$ e distância de 5,25m, confrontando com terras de , até atingir o ponto **P1736**, de coordenadas **N 9.716.817,17m** e **E 578.166,92m**; deste segue com azimute de $228^{\circ}58'28''$ e distância de 5,04m, confrontando com terras de , até atingir o ponto **P1737**, de coordenadas **N 9.716.813,86m** e **E 578.163,12m**; deste segue com azimute de $224^{\circ}56'46''$ e distância de 6,15m, confrontando com terras de , até atingir o ponto **P1738**, de coordenadas **N 9.716.809,51m** e **E 578.158,77m**; deste segue com azimute de $227^{\circ}22'03''$ e distância de 0,74m, confrontando com terras de , até atingir o ponto **P1739**, de coordenadas **N 9.716.809,01m** e **E 578.158,23m**; deste segue com azimute de $227^{\circ}22'03''$ e distância de 4,62m, confrontando com terras de , até atingir o ponto **P1740**, de coordenadas **N 9.716.805,88m** e **E 578.154,83m**; deste segue com azimute de $228^{\circ}58'50''$ e distância de 5,84m, confrontando com terras de , até atingir o ponto **P1741**, de coordenadas **N 9.716.802,05m** e **E 578.150,43m**; deste segue com azimute de $223^{\circ}40'51''$ e distância de 5,10m, confrontando com terras de , até atingir o ponto **P1742**, de coordenadas **N 9.716.798,36m** e **E 578.146,90m**; deste segue com azimute de $222^{\circ}43'29''$ e distância de 5,49m, confrontando com terras de , até atingir o ponto **P1743**, de coordenadas **N 9.716.794,33m** e **E 578.143,18m**; deste segue com azimute de $230^{\circ}56'34''$ e distância de 5,16m, confrontando com terras de , até atingir o ponto **P1744**, de coordenadas **N 9.716.791,08m** e **E 578.139,18m**; deste segue com azimute de $229^{\circ}38'31''$ e distância de 5,02m, confrontando com terras de , até atingir o ponto **P1745**, de coordenadas **N 9.716.787,83m** e **E 578.135,35m**; deste segue com azimute de $231^{\circ}48'45''$ e distância de 5,32m, confrontando com terras de , até atingir o ponto **P1746**, de coordenadas **N 9.716.784,54m** e **E 578.131,17m**; deste segue com azimute de $234^{\circ}10'46''$ e distância de 5,38m, confrontando com terras de , até atingir o ponto **P1747**, de coordenadas **N 9.716.781,39m** e **E 578.126,81m**; deste segue com azimute de $230^{\circ}19'17''$ e distância de 2,45m, confrontando com terras de , até atingir o ponto **P1748**, de coordenadas **N 9.716.779,83m** e **E 578.124,93m**; deste segue com azimute de $230^{\circ}19'17''$ e distância de 3,30m, confrontando com terras de , até atingir o ponto **P1749**, de coordenadas **N 9.716.777,72m** e **E 578.122,38m**; deste segue com azimute de $230^{\circ}12'37''$ e distância de 6,02m, confrontando com terras de , até atingir o ponto **P1750**, de coordenadas **N 9.716.773,87m** e **E 578.117,76m**; deste segue com azimute de $231^{\circ}08'33''$ e distância de 5,11m, confrontando com terras de , até atingir o ponto **P1751**, de coordenadas **N 9.716.770,66m** e **E 578.113,78m**; deste segue com azimute de $226^{\circ}32'59''$ e distância de 5,07m, confrontando com terras de , até atingir o ponto **P1752**, de coordenadas **N 9.716.767,17m** e **E 578.110,09m**; deste segue com azimute de $226^{\circ}14'12''$ e distância de 5,02m, confrontando com terras de , até atingir o ponto **P1753**, de coordenadas **N 9.716.763,70m** e **E 578.106,47m**; deste segue com azimute de $232^{\circ}31'52''$ e distância de 5,90m, confrontando com terras de , até atingir o ponto **P1754**, de coordenadas **N 9.716.760,11m** e **E 578.101,79m**; deste segue com azimute de $229^{\circ}18'07''$ e distância de 5,41m, confrontando com terras de , até atingir o ponto **P1755**, de coordenadas **N 9.716.756,58m** e **E 578.097,68m**; deste segue com azimute de $224^{\circ}56'53''$ e distância de 5,52m, confrontando com terras de , até atingir o ponto **P1756**, de coordenadas **N 9.716.752,67m** e **E 578.093,78m**; deste segue com azimute de $226^{\circ}51'00''$ e distância de 2,90m, confrontando com terras de , até atingir o ponto **P1757**, de coordenadas **N 9.716.750,69m** e **E 578.091,66m**; deste segue com azimute de $226^{\circ}51'00''$ e distância de 2,64m, confrontando com terras de , até atingir o ponto **P1758**, de coordenadas **N 9.716.748,88m** e **E 578.089,74m**; deste segue com azimute de $226^{\circ}03'01''$ e distância de 5,87m, confrontando com terras de , até atingir o ponto **P1759**, de coordenadas **N 9.716.744,81m** e **E 578.085,51m**; deste segue com azimute de $219^{\circ}20'07''$ e distância de 5,21m, confrontando com terras de , até atingir o ponto **P1760**, de coordenadas **N 9.716.740,78m** e **E 578.082,21m**; deste segue com azimute de $225^{\circ}21'41''$ e distância de 5,82m, confrontando com terras de , até atingir o ponto **P1761**, de coordenadas **N 9.716.736,69m** e **E 578.078,07m**; deste segue com azimute de $232^{\circ}46'47''$ e distância de 21,39m, confrontando com terras de , até atingir o ponto **P1762**, de coordenadas **N 9.716.723,75m** e **E 578.061,04m**; deste segue com azimute de $245^{\circ}43'22''$ e distância de 0,26m, confrontando com terras de , até atingir o ponto **P1763**, de coordenadas **N 9.716.723,64m** e **E 578.060,80m**; deste segue com azimute de $245^{\circ}43'22''$ e distância de 4,57m, confrontando com terras de , até atingir o ponto **P1764**, de coordenadas **N 9.716.721,76m** e **E 578.056,63m**; deste segue com azimute de $256^{\circ}54'08''$ e distância de 5,24m, confrontando com terras de , até atingir o ponto **P1765**, de coordenadas **N 9.716.720,58m** e **E 578.051,52m**; deste segue com azimute de $237^{\circ}58'50''$ e distância de 5,15m, confrontando com terras de , até atingir o ponto **P1766**, de coordenadas **N 9.716.717,85m** e **E 578.047,16m**; deste segue com azimute de $231^{\circ}17'19''$ e distância de 0,83m, confrontando com terras de , até atingir o ponto **P1767**, de coordenadas **N 9.716.717,33m** e **E 578.046,51m**; deste segue com azimute de $237^{\circ}58'49''$ e distância de 0,72m, confrontando com terras de , até atingir o ponto **P1768**, de coordenadas **N 9.716.716,94m** e **E 578.045,90m**; deste segue com azimute de $231^{\circ}17'17''$ e distância de 4,06m, confrontando com terras de , até atingir o ponto **P1769**, de coordenadas **N 9.716.714,41m** e **E 578.042,73m**; deste segue com azimute de $241^{\circ}21'28''$ e distância de 4,63m, confrontando com terras de , até atingir o ponto **P1770**, de coordenadas **N 9.716.712,19m** e **E 578.038,67m**; deste segue com azimute de $246^{\circ}50'48''$ e distância de 5,31m, confrontando com terras de , até atingir o ponto **P1771**, de



PREFEITURA DE SÃO LUÍS

SECRETARIA MUNICIPAL DE GOVERNO

MINUTA DE ANTEPROJETO DE LEI Nº _____ DE _____ DE 2019

coordenadas N **9.716.710,10m** e E **578.033,79m**; deste segue com azimute de $252^{\circ}59'30''$ e distância de 5,84m, confrontando com terras de , até atingir o ponto **P1772**, de coordenadas N **9.716.708,39m** e E **578.028,20m**; deste segue com azimute de $253^{\circ}34'59''$ e distância de 5,41m, confrontando com terras de , até atingir o ponto **P1773**, de coordenadas N **9.716.706,86m** e E **578.023,01m**; deste segue com azimute de $245^{\circ}20'12''$ e distância de 5,73m, confrontando com terras de , até atingir o ponto **P1774**, de coordenadas N **9.716.704,47m** e E **578.017,81m**; deste segue com azimute de $234^{\circ}36'41''$ e distância de 5,23m, confrontando com terras de , até atingir o ponto **P1775**, de coordenadas N **9.716.701,44m** e E **578.013,54m**; deste segue com azimute de $228^{\circ}08'40''$ e distância de 0,05m, confrontando com terras de , até atingir o ponto **P1776**, de coordenadas N **9.716.701,41m** e E **578.013,51m**; deste segue com azimute de $234^{\circ}36'37''$ e distância de 1,50m, confrontando com terras de , até atingir o ponto **P1777**, de coordenadas N **9.716.700,54m** e E **578.012,28m**; deste segue com azimute de $228^{\circ}10'23''$ e distância de 5,53m, confrontando com terras de , até atingir o ponto **P1778**, de coordenadas N **9.716.696,85m** e E **578.008,16m**; deste segue com azimute de $223^{\circ}17'13''$ e distância de 2,84m, confrontando com terras de , até atingir o ponto **P1779**, de coordenadas N **9.716.694,78m** e E **578.006,21m**; deste segue com azimute de $223^{\circ}17'13''$ e distância de 0,14m, confrontando com terras de , até atingir o ponto **P1780**, de coordenadas N **9.716.694,68m** e E **578.006,12m**; deste segue com azimute de $194^{\circ}42'24''$ e distância de 24,63m, confrontando com terras de , até atingir o ponto **P1781**, de coordenadas N **9.716.670,86m** e E **577.999,86m**; deste segue com azimute de $209^{\circ}22'53''$ e distância de 47,42m, confrontando com terras de , até atingir o ponto **P1782**, de coordenadas N **9.716.629,54m** e E **577.976,60m**; deste segue com azimute de $194^{\circ}02'58''$ e distância de 23,43m, confrontando com terras de , até atingir o ponto **P1783**, de coordenadas N **9.716.606,81m** e E **577.970,91m**; deste segue com azimute de $187^{\circ}43'46''$ e distância de 30,76m, confrontando com terras de , até atingir o ponto **P1784**, de coordenadas N **9.716.576,33m** e E **577.966,77m**; deste segue com azimute de $207^{\circ}50'50''$ e distância de 21,03m, confrontando com terras de , até atingir o ponto **P1785**, de coordenadas N **9.716.557,74m** e E **577.956,95m**; deste segue com azimute de $222^{\circ}36'29''$ e distância de 25,61m, confrontando com terras de , até atingir o ponto **P1786**, de coordenadas N **9.716.538,89m** e E **577.939,61m**; deste segue com azimute de $237^{\circ}54'00''$ e distância de 25,04m, confrontando com terras de , até atingir o ponto **P1787**, de coordenadas N **9.716.525,58m** e E **577.918,40m**; deste segue com azimute de $242^{\circ}54'04''$ e distância de 23,81m, confrontando com terras de , até atingir o ponto **P1788**, de coordenadas N **9.716.514,73m** e E **577.897,20m**; deste segue com azimute de $257^{\circ}55'00''$ e distância de 29,61m, confrontando com terras de , até atingir o ponto **P1789**, de coordenadas N **9.716.508,54m** e E **577.868,25m**; deste segue com azimute de $265^{\circ}55'06''$ e distância de 43,54m, confrontando com terras de , até atingir o ponto **P1790**, de coordenadas N **9.716.505,44m** e E **577.824,82m**; deste segue com azimute de $258^{\circ}55'00''$ e distância de 26,87m, confrontando com terras de , até atingir o ponto **P1791**, de coordenadas N **9.716.500,27m** e E **577.798,45m**; deste segue com azimute de $261^{\circ}28'39''$ e distância de 20,91m, confrontando com terras de , até atingir o ponto **P1792**, de coordenadas N **9.716.497,17m** e E **577.777,76m**; deste segue com azimute de $266^{\circ}28'16''$ e distância de 41,96m, confrontando com terras de , até atingir o ponto **P1793**, de coordenadas N **9.716.494,59m** e E **577.735,88m**; deste segue com azimute de $279^{\circ}27'11''$ e distância de 25,16m, confrontando com terras de , até atingir o ponto **P1794**, de coordenadas N **9.716.498,72m** e E **577.711,07m**; deste segue com azimute de $271^{\circ}10'05''$ e distância de 25,34m, confrontando com terras de , até atingir o ponto **P1795**, de coordenadas N **9.716.499,24m** e E **577.685,73m**; deste segue com azimute de $273^{\circ}41'16''$ e distância de 16,06m, confrontando com terras de , até atingir o ponto **P1796**, de coordenadas N **9.716.500,27m** e E **577.669,70m**; deste segue com azimute de $288^{\circ}25'07''$ e distância de 9,81m, confrontando com terras de , até atingir o ponto **P1797**, de coordenadas N **9.716.503,37m** e E **577.660,40m**; deste segue com azimute de $288^{\circ}25'04''$ e distância de 9,81m, confrontando com terras de , até atingir o ponto **P1798**, de coordenadas N **9.716.506,47m** e E **577.651,09m**; deste segue com azimute de $333^{\circ}24'54''$ e distância de 3,47m, confrontando com terras de , até atingir o ponto **P1799**, de coordenadas N **9.716.509,57m** e E **577.649,54m**; deste segue com azimute de $356^{\circ}25'11''$ e distância de 8,28m, confrontando com terras de , até atingir o ponto **P1800**, de coordenadas N **9.716.517,83m** e E **577.649,02m**; deste segue com azimute de $13^{\circ}00'21''$ e distância de 6,89m, confrontando com terras de , até atingir o ponto **P1801**, de coordenadas N **9.716.524,55m** e E **577.650,57m**; deste segue com azimute de $36^{\circ}24'42''$ e distância de 11,34m, confrontando com terras de , até atingir o ponto **P1802**, de coordenadas N **9.716.533,67m** e E **577.657,31m**; deste segue com azimute de $74^{\circ}04'11''$ e distância de 10,51m, confrontando com terras de , até atingir o ponto **P1803**, de coordenadas N **9.716.536,56m** e E **577.667,41m**; deste segue com azimute de $82^{\circ}09'13''$ e distância de 15,14m, confrontando com terras de , até atingir o ponto **P1804**, de coordenadas N **9.716.538,62m** e E **577.682,40m**; deste segue com azimute de $85^{\circ}29'25''$ e distância de 19,71m, confrontando com terras de , até atingir o ponto **P1805**, de coordenadas N **9.716.540,17m** e E **577.702,05m**; deste segue com azimute de $88^{\circ}52'40''$ e distância de 52,75m, confrontando com terras de , até atingir o ponto **P1806**, de coordenadas N **9.716.541,21m** e E **577.754,79m**; deste segue com azimute de $89^{\circ}00'47''$ e distância de 59,99m, confrontando com



PREFEITURA DE SÃO LUÍS

SECRETARIA MUNICIPAL DE GOVERNO

MINUTA DE ANTEPROJETO DE LEI Nº _____ DE _____ DE 2019

terras de , até atingir o ponto **P1807**, de coordenadas **N 9.716.542,24m** e **E 577.814,76m**; deste segue com azimute de $69^{\circ}27'44''$ e distância de 39,75m, confrontando com terras de , até atingir o ponto **P1808**, de coordenadas **N 9.716.556,19m** e **E 577.851,99m**; deste segue com azimute de $67^{\circ}18'19''$ e distância de 24,10m, confrontando com terras de , até atingir o ponto **P1809**, de coordenadas **N 9.716.565,48m** e **E 577.874,22m**; deste segue com azimute de $34^{\circ}32'09''$ e distância de 0,64m, confrontando com terras de , até atingir o ponto **P1810**, de coordenadas **N 9.716.566,01m** e **E 577.874,59m**; deste segue com azimute de $67^{\circ}18'18''$ e distância de 0,97m, confrontando com terras de , até atingir o ponto **P1811**, de coordenadas **N 9.716.566,39m** e **E 577.875,48m**; deste segue com azimute de $34^{\circ}32'15''$ e distância de 37,33m, confrontando com terras de , até atingir o ponto **P1812**, de coordenadas **N 9.716.597,14m** e **E 577.896,65m**; deste segue com azimute de $43^{\circ}13'08''$ e distância de 34,73m, confrontando com terras de , até atingir o ponto **P1813**, de coordenadas **N 9.716.622,45m** e **E 577.920,43m**; deste segue com azimute de $20^{\circ}18'03''$ e distância de 50,67m, confrontando com terras de , até atingir o ponto **P1814**, de coordenadas **N 9.716.669,97m** e **E 577.938,01m**; deste segue com azimute de $39^{\circ}21'54''$ e distância de 52,27m, confrontando com terras de , até atingir o ponto **P1815**, de coordenadas **N 9.716.710,38m** e **E 577.971,16m**; deste segue com azimute de $65^{\circ}21'30''$ e distância de 3,24m, confrontando com terras de , até atingir o ponto **P1816**, de coordenadas **N 9.716.711,73m** e **E 577.974,11m**; deste segue com azimute de $68^{\circ}57'26''$ e distância de 5,43m, confrontando com terras de , até atingir o ponto **P1817**, de coordenadas **N 9.716.713,68m** e **E 577.979,17m**; deste segue com azimute de $61^{\circ}38'30''$ e distância de 0,15m, confrontando com terras de , até atingir o ponto **P1818**, de coordenadas **N 9.716.713,75m** e **E 577.979,31m**; deste segue com azimute de $61^{\circ}38'30''$ e distância de 4,87m, confrontando com terras de , até atingir o ponto **P1819**, de coordenadas **N 9.716.716,07m** e **E 577.983,60m**; deste segue com azimute de $58^{\circ}19'38''$ e distância de 4,36m, confrontando com terras de , até atingir o ponto **P1820**, de coordenadas **N 9.716.718,36m** e **E 577.987,31m**; deste segue com azimute de $58^{\circ}19'38''$ e distância de 1,45m, confrontando com terras de , até atingir o ponto **P1821**, de coordenadas **N 9.716.719,12m** e **E 577.988,54m**; deste segue com azimute de $61^{\circ}05'28''$ e distância de 2,83m, confrontando com terras de , até atingir o ponto **P1822**, de coordenadas **N 9.716.720,48m** e **E 577.991,02m**; deste segue com azimute de $61^{\circ}05'28''$ e distância de 2,57m, confrontando com terras de , até atingir o ponto **P1823**, de coordenadas **N 9.716.721,73m** e **E 577.993,27m**; deste segue com azimute de $62^{\circ}11'44''$ e distância de 5,68m, confrontando com terras de , até atingir o ponto **P1824**, de coordenadas **N 9.716.724,38m** e **E 577.998,29m**; deste segue com azimute de $59^{\circ}11'26''$ e distância de 5,52m, confrontando com terras de , até atingir o ponto **P1825**, de coordenadas **N 9.716.727,21m** e **E 578.003,04m**; deste segue com azimute de $61^{\circ}54'42''$ e distância de 5,63m, confrontando com terras de , até atingir o ponto **P1826**, de coordenadas **N 9.716.729,86m** e **E 578.008,00m**; deste segue com azimute de $59^{\circ}54'47''$ e distância de 5,48m, confrontando com terras de , até atingir o ponto **P1827**, de coordenadas **N 9.716.732,61m** e **E 578.012,75m**; deste segue com azimute de $57^{\circ}12'21''$ e distância de 5,67m, confrontando com terras de , até atingir o ponto **P1828**, de coordenadas **N 9.716.735,68m** e **E 578.017,51m**; deste segue com azimute de $66^{\circ}14'22''$ e distância de 5,18m, confrontando com terras de , até atingir o ponto **P1829**, de coordenadas **N 9.716.737,76m** e **E 578.022,26m**; deste segue com azimute de $53^{\circ}37'46''$ e distância de 0,11m, confrontando com terras de , até atingir o ponto **P1830**, de coordenadas **N 9.716.737,83m** e **E 578.022,34m**; deste segue com azimute de $53^{\circ}37'46''$ e distância de 1,35m, confrontando com terras de , até atingir o ponto **P1831**, de coordenadas **N 9.716.738,63m** e **E 578.023,43m**; deste segue com azimute de $66^{\circ}14'13''$ e distância de 0,03m, confrontando com terras de , até atingir o ponto **P1832**, de coordenadas **N 9.716.738,64m** e **E 578.023,46m**; deste segue com azimute de $66^{\circ}14'13''$ e distância de 0,06m, confrontando com terras de , até atingir o ponto **P1833**, de coordenadas **N 9.716.738,67m** e **E 578.023,52m**; deste segue com azimute de $53^{\circ}37'53''$ e distância de 15,93m, confrontando com terras de , até atingir o ponto **P1834**, de coordenadas **N 9.716.748,12m** e **E 578.036,35m**; deste segue com azimute de $45^{\circ}04'49''$ e distância de 0,10m, confrontando com terras de , até atingir o ponto **P1835**, de coordenadas **N 9.716.748,18m** e **E 578.036,42m**; deste segue com azimute de $45^{\circ}04'49''$ e distância de 5,95m, confrontando com terras de , até atingir o ponto **P1836**, de coordenadas **N 9.716.752,39m** e **E 578.040,63m**; deste segue com azimute de $41^{\circ}38'51''$ e distância de 0,03m, confrontando com terras de , até atingir o ponto **P1837**, de coordenadas **N 9.716.752,41m** e **E 578.040,65m**; deste segue com azimute de $41^{\circ}38'51''$ e distância de 5,12m, confrontando com terras de , até atingir o ponto **P1838**, de coordenadas **N 9.716.756,24m** e **E 578.044,05m**; deste segue com azimute de $36^{\circ}57'02''$ e distância de 5,39m, confrontando com terras de , até atingir o ponto **P1839**, de coordenadas **N 9.716.760,55m** e **E 578.047,30m**; deste segue com azimute de $53^{\circ}20'30''$ e distância de 5,04m, confrontando com terras de , até atingir o ponto **P1840**, de coordenadas **N 9.716.763,55m** e **E 578.051,34m**; deste segue com azimute de $52^{\circ}30'57''$ e distância de 5,37m, confrontando com terras de , até atingir o ponto **P1841**, de coordenadas **N 9.716.766,82m** e **E 578.055,60m**; deste segue com azimute de $52^{\circ}51'52''$ e distância de 0,26m, confrontando com terras de , até atingir o ponto **P1842**, de coordenadas **N 9.716.766,98m** e **E 578.055,81m**; deste segue com azimute de $52^{\circ}51'52''$ e distância de 4,66m, confrontando com terras de , até atingir o ponto **P1843**, de coordenadas **N 9.716.769,79m** e **E 578.059,52m**; deste segue com azimute



PREFEITURA DE SÃO LUÍS

SECRETARIA MUNICIPAL DE GOVERNO

MINUTA DE ANTEPROJETO DE LEI Nº _____ DE _____ DE 2019

de 54°59'29" e distância de 4,96m, confrontando com terras de , até atingir o ponto **P1844**, de coordenadas N **9.716.772,64m** e E **578.063,59m**; deste segue com azimute de 58°56'37" e distância de 0,07m, confrontando com terras de , até atingir o ponto **P1845**, de coordenadas N **9.716.772,68m** e E **578.063,65m**; deste segue com azimute de 58°56'37" e distância de 5,38m, confrontando com terras de , até atingir o ponto **P1846**, de coordenadas N **9.716.775,45m** e E **578.068,25m**; deste segue com azimute de 55°18'07" e distância de 0,09m, confrontando com terras de , até atingir o ponto **P1847**, de coordenadas N **9.716.775,50m** e E **578.068,33m**; deste segue com azimute de 55°18'07" e distância de 5,97m, confrontando com terras de , até atingir o ponto **P1848**, de coordenadas N **9.716.778,90m** e E **578.073,24m**; deste segue com azimute de 54°14'55" e distância de 1,32m, confrontando com terras de , até atingir o ponto **P1849**, de coordenadas N **9.716.779,68m** e E **578.074,31m**; deste segue com azimute de 55°26'11" e distância de 0,23m, confrontando com terras de , até atingir o ponto **P1850**, de coordenadas N **9.716.779,80m** e E **578.074,50m**; deste segue com azimute de 54°14'48" e distância de 3,67m, confrontando com terras de , até atingir o ponto **P1851**, de coordenadas N **9.716.781,95m** e E **578.077,48m**; deste segue com azimute de 54°13'56" e distância de 1,41m, confrontando com terras de , até atingir o ponto **P1852**, de coordenadas N **9.716.782,77m** e E **578.078,62m**; deste segue com azimute de 50°59'34" e distância de 5,51m, confrontando com terras de , até atingir o ponto **P1853**, de coordenadas N **9.716.786,24m** e E **578.082,91m**; deste segue com azimute de 46°12'30" e distância de 1,14m, confrontando com terras de , até atingir o ponto **P1854**, de coordenadas N **9.716.787,03m** e E **578.083,73m**; deste segue com azimute de 46°12'30" e distância de 3,99m, confrontando com terras de , até atingir o ponto **P1855**, de coordenadas N **9.716.789,79m** e E **578.086,61m**; deste segue com azimute de 49°39'20" e distância de 5,51m, confrontando com terras de , até atingir o ponto **P1856**, de coordenadas N **9.716.793,36m** e E **578.090,81m**; deste segue com azimute de 51°43'51" e distância de 5,63m, confrontando com terras de , até atingir o ponto **P1857**, de coordenadas N **9.716.796,85m** e E **578.095,24m**; deste segue com azimute de 50°25'19" e distância de 5,19m, confrontando com terras de , até atingir o ponto **P1858**, de coordenadas N **9.716.800,16m** e E **578.099,24m**; deste segue com azimute de 54°11'50" e distância de 4,23m, confrontando com terras de , até atingir o ponto **P1859**, de coordenadas N **9.716.802,64m** e E **578.102,68m**; deste segue com azimute de 54°49'23" e distância de 0,71m, confrontando com terras de , até atingir o ponto **P1860**, de coordenadas N **9.716.803,05m** e E **578.103,25m**; deste segue com azimute de 54°49'23" e distância de 3,91m, confrontando com terras de , até atingir o ponto **P1861**, de coordenadas N **9.716.805,30m** e E **578.106,45m**; deste segue com azimute de 52°27'43" e distância de 0,28m, confrontando com terras de , até atingir o ponto **P1862**, de coordenadas N **9.716.805,47m** e E **578.106,67m**; deste segue com azimute de 54°49'22" e distância de 1,27m, confrontando com terras de , até atingir o ponto **P1863**, de coordenadas N **9.716.806,20m** e E **578.107,71m**; deste segue com azimute de 52°27'37" e distância de 5,20m, confrontando com terras de , até atingir o ponto **P1864**, de coordenadas N **9.716.809,37m** e E **578.111,83m**; deste segue com azimute de 48°27'47" e distância de 5,08m, confrontando com terras de , até atingir o ponto **P1865**, de coordenadas N **9.716.812,74m** e E **578.115,64m**; deste segue com azimute de 51°36'11" e distância de 5,01m, confrontando com terras de , até atingir o ponto **P1866**, de coordenadas N **9.716.815,85m** e E **578.119,56m**; deste segue com azimute de 47°14'43" e distância de 5,29m, confrontando com terras de , até atingir o ponto **P1867**, de coordenadas N **9.716.819,44m** e E **578.123,44m**; deste segue com azimute de 49°03'53" e distância de 4,78m, confrontando com terras de , até atingir o ponto **P1868**, de coordenadas N **9.716.822,57m** e E **578.127,05m**; deste segue com azimute de 49°03'53" e distância de 0,43m, confrontando com terras de , até atingir o ponto **P1869**, de coordenadas N **9.716.822,85m** e E **578.127,38m**; deste segue com azimute de 54°49'38" e distância de 0,16m, confrontando com terras de , até atingir o ponto **P1870**, de coordenadas N **9.716.822,95m** e E **578.127,51m**; deste segue com azimute de 54°49'38" e distância de 4,42m, confrontando com terras de , até atingir o ponto **P1871**, de coordenadas N **9.716.825,50m** e E **578.131,13m**; deste segue com azimute de 47°14'18" e distância de 0,09m, confrontando com terras de , até atingir o ponto **P1872**, de coordenadas N **9.716.825,55m** e E **578.131,19m**; deste segue com azimute de 54°49'35" e distância de 1,47m, confrontando com terras de , até atingir o ponto **P1873**, de coordenadas N **9.716.826,40m** e E **578.132,39m**; deste segue com azimute de 47°13'46" e distância de 5,67m, confrontando com terras de , até atingir o ponto **P1874**, de coordenadas N **9.716.830,25m** e E **578.136,55m**; deste segue com azimute de 43°15'30" e distância de 1,33m, confrontando com terras de , até atingir o ponto **P1875**, de coordenadas N **9.716.831,22m** e E **578.137,46m**; deste segue com azimute de 43°15'30" e distância de 3,93m, confrontando com terras de , até atingir o ponto **P1876**, de coordenadas N **9.716.834,08m** e E **578.140,16m**; deste segue com azimute de 44°10'31" e distância de 5,26m, confrontando com terras de , até atingir o ponto **P1877**, de coordenadas N **9.716.837,85m** e E **578.143,82m**; deste segue com azimute de 44°03'58" e distância de 5,55m, confrontando com terras de , até atingir o ponto **P1878**, de coordenadas N **9.716.841,84m** e E **578.147,68m**; deste segue com azimute de 52°37'33" e distância de 4,97m, confrontando com terras de , até atingir o ponto **P1879**, de coordenadas N **9.716.844,86m** e E **578.151,63m**; deste segue com azimute de 54°32'10" e distância de 3,58m, confrontando com terras de , até atingir o ponto **P1880**, de coordenadas N



PREFEITURA DE SÃO LUÍS

SECRETARIA MUNICIPAL DE GOVERNO

MINUTA DE ANTEPROJETO DE LEI Nº _____ DE _____ DE 2019

9.716.846,93m e E 578.154,55m; deste segue com azimute de 50°16'17" e distância de 0,05m, confrontando com terras de , até atingir o ponto **P1881**, de coordenadas N 9.716.846,97m e E 578.154,59m; deste segue com azimute de 54°32'14" e distância de 1,50m, confrontando com terras de , até atingir o ponto **P1882**, de coordenadas N 9.716.847,84m e E 578.155,81m; deste segue com azimute de 50°17'01" e distância de 5,02m, confrontando com terras de , até atingir o ponto **P1883**, de coordenadas N 9.716.851,05m e E 578.159,67m; deste segue com azimute de 53°49'16" e distância de 3,98m, confrontando com terras de , até atingir o ponto **P1884**, de coordenadas N 9.716.853,40m e E 578.162,89m; deste segue com azimute de 53°49'16" e distância de 1,52m, confrontando com terras de , até atingir o ponto **P1885**, de coordenadas N 9.716.854,30m e E 578.164,12m; deste segue com azimute de 44°37'58" e distância de 5,19m, confrontando com terras de , até atingir o ponto **P1886**, de coordenadas N 9.716.857,99m e E 578.167,76m; deste segue com azimute de 36°08'47" e distância de 5,73m, confrontando com terras de , até atingir o ponto **P1887**, de coordenadas N 9.716.862,62m e E 578.171,14m; deste segue com azimute de 32°49'33" e distância de 5,06m, confrontando com terras de , até atingir o ponto **P1888**, de coordenadas N 9.716.866,86m e E 578.173,88m; deste segue com azimute de 22°18'22" e distância de 5,48m, confrontando com terras de , até atingir o ponto **P1889**, de coordenadas N 9.716.871,93m e E 578.175,96m; deste segue com azimute de 17°21'59" e distância de 5,29m, confrontando com terras de , até atingir o ponto **P1890**, de coordenadas N 9.716.876,98m e E 578.177,54m; deste segue com azimute de 3°42'05" e distância de 15,07m, confrontando com terras de , até atingir o ponto **P1891**, de coordenadas N 9.716.892,02m e E 578.178,51m; deste segue com azimute de 359°30'43" e distância de 5,05m, confrontando com terras de , até atingir o ponto **P1892**, de coordenadas N 9.716.897,07m e E 578.178,47m; deste segue com azimute de 356°19'25" e distância de 5,04m, confrontando com terras de , até atingir o ponto **P1893**, de coordenadas N 9.716.902,10m e E 578.178,15m; deste segue com azimute de 350°54'41" e distância de 5,09m, confrontando com terras de , até atingir o ponto **P1894**, de coordenadas N 9.716.907,12m e E 578.177,34m; deste segue com azimute de 348°08'48" e distância de 5,67m, confrontando com terras de , até atingir o ponto **P1895**, de coordenadas N 9.716.912,67m e E 578.176,18m; deste segue com azimute de 343°17'08" e distância de 5,37m, confrontando com terras de , até atingir o ponto **P1896**, de coordenadas N 9.716.917,82m e E 578.174,63m; deste segue com azimute de 340°06'31" e distância de 5,60m, confrontando com terras de , até atingir o ponto **P1897**, de coordenadas N 9.716.923,08m e E 578.172,73m; deste segue com azimute de 339°21'09" e distância de 5,35m, confrontando com terras de , até atingir o ponto **P1898**, de coordenadas N 9.716.928,09m e E 578.170,84m; deste segue com azimute de 342°48'21" e distância de 5,16m, confrontando com terras de , até atingir o ponto **P1899**, de coordenadas N 9.716.933,01m e E 578.169,32m; deste segue com azimute de 342°05'56" e distância de 5,09m, confrontando com terras de , até atingir o ponto **P1900**, de coordenadas N 9.716.937,86m e E 578.167,75m; deste segue com azimute de 342°09'52" e distância de 5,11m, confrontando com terras de , até atingir o ponto **P1901**, de coordenadas N 9.716.942,72m e E 578.166,19m; deste segue com azimute de 338°05'38" e distância de 5,59m, confrontando com terras de , até atingir o ponto **P1902**, de coordenadas N 9.716.947,90m e E 578.164,10m; deste segue com azimute de 341°27'31" e distância de 5,11m, confrontando com terras de , até atingir o ponto **P1903**, de coordenadas N 9.716.952,75m e E 578.162,48m; deste segue com azimute de 342°20'35" e distância de 5,36m, confrontando com terras de , até atingir o ponto **P1904**, de coordenadas N 9.716.957,85m e E 578.160,85m; deste segue com azimute de 341°12'04" e distância de 5,48m, confrontando com terras de , até atingir o ponto **P1905**, de coordenadas N 9.716.963,04m e E 578.159,09m; deste segue com azimute de 335°33'04" e distância de 5,72m, confrontando com terras de , até atingir o ponto **P1906**, de coordenadas N 9.716.968,24m e E 578.156,72m; deste segue com azimute de 331°20'16" e distância de 5,47m, confrontando com terras de , até atingir o ponto **P1907**, de coordenadas N 9.716.973,05m e E 578.154,10m; deste segue com azimute de 328°57'26" e distância de 5,09m, confrontando com terras de , até atingir o ponto **P1908**, de coordenadas N 9.716.977,41m e E 578.151,47m; deste segue com azimute de 332°17'29" e distância de 5,09m, confrontando com terras de , até atingir o ponto **P1909**, de coordenadas N 9.716.981,91m e E 578.149,11m; deste segue com azimute de 337°45'42" e distância de 5,41m, confrontando com terras de , até atingir o ponto **P1910**, de coordenadas N 9.716.986,92m e E 578.147,06m; deste segue com azimute de 336°38'54" e distância de 5,06m, confrontando com terras de , até atingir o ponto **P1911**, de coordenadas N 9.716.991,56m e E 578.145,06m; deste segue com azimute de 341°20'54" e distância de 5,77m, confrontando com terras de , até atingir o ponto **P1912**, de coordenadas N 9.716.997,03m e E 578.143,21m; deste segue com azimute de 346°22'32" e distância de 5,03m, confrontando com terras de , até atingir o ponto **P1913**, de coordenadas N 9.717.001,91m e E 578.142,03m; deste segue com azimute de 344°59'46" e distância de 5,66m, confrontando com terras de , até atingir o ponto **P1914**, de coordenadas N 9.717.007,38m e E 578.140,56m; deste segue com azimute de 342°21'42" e distância de 5,23m, confrontando com terras de , até atingir o ponto **P1915**, de coordenadas N 9.717.012,36m e E 578.138,98m; deste segue com azimute de 335°43'19" e distância de 25,41m, confrontando com terras de , até atingir o ponto **P1916**, de coordenadas N 9.717.035,52m e E 578.128,53m; deste segue com azimute de 331°53'51" e distância de 5,15m, confrontando com



PREFEITURA DE SÃO LUÍS

SECRETARIA MUNICIPAL DE GOVERNO

MINUTA DE ANTEPROJETO DE LEI Nº _____ DE _____ DE 2019

terras de , até atingir o ponto **P1917**, de coordenadas **N 9.717.040,07m** e **E 578.126,10m**; deste segue com azimute de $334^{\circ}09'10''$ e distância de 5,43m, confrontando com terras de , até atingir o ponto **P1918**, de coordenadas **N 9.717.044,95m** e **E 578.123,74m**; deste segue com azimute de $329^{\circ}14'18''$ e distância de 5,05m, confrontando com terras de , até atingir o ponto **P1919**, de coordenadas **N 9.717.049,29m** e **E 578.121,15m**; deste segue com azimute de $332^{\circ}00'16''$ e distância de 5,55m, confrontando com terras de , até atingir o ponto **P1920**, de coordenadas **N 9.717.054,20m** e **E 578.118,55m**; deste segue com azimute de $330^{\circ}45'55''$ e distância de 5,25m, confrontando com terras de , até atingir o ponto **P1921**, de coordenadas **N 9.717.058,78m** e **E 578.115,98m**; deste segue com azimute de $332^{\circ}22'28''$ e distância de 5,53m, confrontando com terras de , até atingir o ponto **P1922**, de coordenadas **N 9.717.063,68m** e **E 578.113,42m**; deste segue com azimute de $331^{\circ}42'38''$ e distância de 5,80m, confrontando com terras de , até atingir o ponto **P1923**, de coordenadas **N 9.717.068,79m** e **E 578.110,67m**; deste segue com azimute de $333^{\circ}59'29''$ e distância de 6,13m, confrontando com terras de , até atingir o ponto **P1924**, de coordenadas **N 9.717.074,29m** e **E 578.107,98m**; deste segue com azimute de $332^{\circ}27'45''$ e distância de 5,51m, confrontando com terras de , até atingir o ponto **P1925**, de coordenadas **N 9.717.079,17m** e **E 578.105,44m**; deste segue com azimute de $332^{\circ}50'32''$ e distância de 5,53m, confrontando com terras de , até atingir o ponto **P1926**, de coordenadas **N 9.717.084,10m** e **E 578.102,91m**; deste segue com azimute de $331^{\circ}57'41''$ e distância de 5,37m, confrontando com terras de , até atingir o ponto **P1927**, de coordenadas **N 9.717.088,84m** e **E 578.100,38m**; deste segue com azimute de $335^{\circ}11'59''$ e distância de 5,40m, confrontando com terras de , até atingir o ponto **P1928**, de coordenadas **N 9.717.093,75m** e **E 578.098,12m**; deste segue com azimute de $339^{\circ}02'07''$ e distância de 5,66m, confrontando com terras de , até atingir o ponto **P1929**, de coordenadas **N 9.717.099,03m** e **E 578.096,09m**; deste segue com azimute de $346^{\circ}21'12''$ e distância de 5,96m, confrontando com terras de , até atingir o ponto **P1930**, de coordenadas **N 9.717.104,82m** e **E 578.094,69m**; deste segue com azimute de $347^{\circ}20'28''$ e distância de 5,50m, confrontando com terras de , até atingir o ponto **P1931**, de coordenadas **N 9.717.110,18m** e **E 578.093,48m**; deste segue com azimute de $349^{\circ}21'45''$ e distância de 5,11m, confrontando com terras de , até atingir o ponto **P1932**, de coordenadas **N 9.717.115,21m** e **E 578.092,54m**; deste segue com azimute de $346^{\circ}40'54''$ e distância de 5,23m, confrontando com terras de , até atingir o ponto **P1933**, de coordenadas **N 9.717.120,29m** e **E 578.091,34m**; deste segue com azimute de $340^{\circ}09'25''$ e distância de 6,09m, confrontando com terras de , até atingir o ponto **P1934**, de coordenadas **N 9.717.126,02m** e **E 578.089,27m**; deste segue com azimute de $339^{\circ}02'43''$ e distância de 6,56m, confrontando com terras de , até atingir o ponto **P1935**, de coordenadas **N 9.717.132,15m** e **E 578.086,92m**; deste segue com azimute de $339^{\circ}45'56''$ e distância de 5,57m, confrontando com terras de , até atingir o ponto **P1936**, de coordenadas **N 9.717.137,37m** e **E 578.085,00m**; deste segue com azimute de $335^{\circ}29'14''$ e distância de 5,17m, confrontando com terras de , até atingir o ponto **P1937**, de coordenadas **N 9.717.142,07m** e **E 578.082,85m**; deste segue com azimute de $332^{\circ}27'30''$ e distância de 5,98m, confrontando com terras de , até atingir o ponto **P1938**, de coordenadas **N 9.717.147,38m** e **E 578.080,09m**; deste segue com azimute de $336^{\circ}21'58''$ e distância de 5,70m, confrontando com terras de , até atingir o ponto **P1939**, de coordenadas **N 9.717.152,60m** e **E 578.077,80m**; deste segue com azimute de $345^{\circ}02'54''$ e distância de 5,68m, confrontando com terras de , até atingir o ponto **P1940**, de coordenadas **N 9.717.158,09m** e **E 578.076,34m**; deste segue com azimute de $341^{\circ}12'56''$ e distância de 5,86m, confrontando com terras de , até atingir o ponto **P1941**, de coordenadas **N 9.717.163,63m** e **E 578.074,45m**; deste segue com azimute de $343^{\circ}02'58''$ e distância de 5,51m, confrontando com terras de , até atingir o ponto **P1942**, de coordenadas **N 9.717.168,90m** e **E 578.072,84m**; deste segue com azimute de $337^{\circ}21'46''$ e distância de 5,05m, confrontando com terras de , até atingir o ponto **P1943**, de coordenadas **N 9.717.173,56m** e **E 578.070,90m**; deste segue com azimute de $335^{\circ}57'48''$ e distância de 5,41m, confrontando com terras de , até atingir o ponto **P1944**, de coordenadas **N 9.717.178,51m** e **E 578.068,69m**; deste segue com azimute de $334^{\circ}36'19''$ e distância de 5,52m, confrontando com terras de , até atingir o ponto **P1945**, de coordenadas **N 9.717.183,49m** e **E 578.066,33m**; deste segue com azimute de $342^{\circ}49'47''$ e distância de 5,30m, confrontando com terras de , até atingir o ponto **P1946**, de coordenadas **N 9.717.188,56m** e **E 578.064,76m**; deste segue com azimute de $340^{\circ}42'27''$ e distância de 5,28m, confrontando com terras de , até atingir o ponto **P1947**, de coordenadas **N 9.717.193,54m** e **E 578.063,02m**; deste segue com azimute de $340^{\circ}03'41''$ e distância de 5,94m, confrontando com terras de , até atingir o ponto **P1948**, de coordenadas **N 9.717.199,13m** e **E 578.060,99m**; deste segue com azimute de $349^{\circ}57'43''$ e distância de 5,53m, confrontando com terras de , até atingir o ponto **P1949**, de coordenadas **N 9.717.204,57m** e **E 578.060,03m**; deste segue com azimute de $1^{\circ}27'24''$ e distância de 5,39m, confrontando com terras de , até atingir o ponto **P1950**, de coordenadas **N 9.717.209,96m** e **E 578.060,17m**; deste segue com azimute de $353^{\circ}28'13''$ e distância de 16,77m, confrontando com terras de , até atingir o ponto **P1951**, de coordenadas **N 9.717.226,62m** e **E 578.058,26m**; deste segue com azimute de $344^{\circ}15'14''$ e distância de 5,00m, confrontando com terras de , até atingir o ponto **P1952**, de coordenadas **N 9.717.231,44m** e **E 578.056,90m**; deste segue com azimute de $343^{\circ}52'20''$ e distância de 5,76m, confrontando com terras de , até atingir o ponto **P1953**, de coordenadas **N 9.717.236,98m** e **E 578.055,30m**; deste



PREFEITURA DE SÃO LUÍS

SECRETARIA MUNICIPAL DE GOVERNO

MINUTA DE ANTEPROJETO DE LEI Nº _____ DE _____ DE 2019

segue com azimute de $340^{\circ}29'17''$ e distância de 5,02m, confrontando com terras de , até atingir o ponto **P1954**, de coordenadas **N 9.717.241,71m** e **E 578.053,62m**; deste segue com azimute de $337^{\circ}41'39''$ e distância de 5,85m, confrontando com terras de , até atingir o ponto **P1955**, de coordenadas **N 9.717.247,12m** e **E 578.051,40m**; deste segue com azimute de $339^{\circ}51'46''$ e distância de 5,11m, confrontando com terras de , até atingir o ponto **P1956**, de coordenadas **N 9.717.251,92m** e **E 578.049,64m**; deste segue com azimute de $338^{\circ}38'00''$ e distância de 5,60m, confrontando com terras de , até atingir o ponto **P1957**, de coordenadas **N 9.717.257,13m** e **E 578.047,60m**; deste segue com azimute de $340^{\circ}29'53''$ e distância de 5,09m, confrontando com terras de , até atingir o ponto **P1958**, de coordenadas **N 9.717.261,93m** e **E 578.045,90m**; deste segue com azimute de $338^{\circ}39'14''$ e distância de 5,11m, confrontando com terras de , até atingir o ponto **P1959**, de coordenadas **N 9.717.266,69m** e **E 578.044,05m**; deste segue com azimute de $336^{\circ}52'41''$ e distância de 5,19m, confrontando com terras de , até atingir o ponto **P1960**, de coordenadas **N 9.717.271,46m** e **E 578.042,01m**; deste segue com azimute de $333^{\circ}40'45''$ e distância de 5,59m, confrontando com terras de , até atingir o ponto **P1961**, de coordenadas **N 9.717.276,47m** e **E 578.039,53m**; deste segue com azimute de $332^{\circ}15'23''$ e distância de 5,32m, confrontando com terras de , até atingir o ponto **P1962**, de coordenadas **N 9.717.281,18m** e **E 578.037,05m**; deste segue com azimute de $334^{\circ}25'10''$ e distância de 5,56m, confrontando com terras de , até atingir o ponto **P1963**, de coordenadas **N 9.717.286,20m** e **E 578.034,65m**; deste segue com azimute de $335^{\circ}54'20''$ e distância de 5,73m, confrontando com terras de , até atingir o ponto **P1964**, de coordenadas **N 9.717.291,43m** e **E 578.032,31m**; deste segue com azimute de $330^{\circ}19'53''$ e distância de 5,33m, confrontando com terras de , até atingir o ponto **P1965**, de coordenadas **N 9.717.296,06m** e **E 578.029,67m**; deste segue com azimute de $329^{\circ}55'39''$ e distância de 5,14m, confrontando com terras de , até atingir o ponto **P1966**, de coordenadas **N 9.717.300,51m** e **E 578.027,09m**; deste segue com azimute de $327^{\circ}11'00''$ e distância de 5,53m, confrontando com terras de , até atingir o ponto **P1967**, de coordenadas **N 9.717.305,16m** e **E 578.024,09m**; deste segue com azimute de $326^{\circ}19'28''$ e distância de 5,44m, confrontando com terras de , até atingir o ponto **P1968**, de coordenadas **N 9.717.309,69m** e **E 578.021,08m**; deste segue com azimute de $324^{\circ}48'17''$ e distância de 5,44m, confrontando com terras de , até atingir o ponto **P1969**, de coordenadas **N 9.717.314,14m** e **E 578.017,94m**; deste segue com azimute de $326^{\circ}47'35''$ e distância de 5,44m, confrontando com terras de , até atingir o ponto **P1970**, de coordenadas **N 9.717.318,69m** e **E 578.014,96m**; deste segue com azimute de $328^{\circ}55'12''$ e distância de 5,85m, confrontando com terras de , até atingir o ponto **P1971**, de coordenadas **N 9.717.323,70m** e **E 578.011,94m**; deste segue com azimute de $328^{\circ}13'05''$ e distância de 5,24m, confrontando com terras de , até atingir o ponto **P1972**, de coordenadas **N 9.717.328,15m** e **E 578.009,18m**; deste segue com azimute de $324^{\circ}40'42''$ e distância de 5,18m, confrontando com terras de , até atingir o ponto **P1973**, de coordenadas **N 9.717.332,38m** e **E 578.006,18m**; deste segue com azimute de $326^{\circ}49'19''$ e distância de 5,22m, confrontando com terras de , até atingir o ponto **P1974**, de coordenadas **N 9.717.336,75m** e **E 578.003,33m**; deste segue com azimute de $320^{\circ}24'43''$ e distância de 5,33m, confrontando com terras de , até atingir o ponto **P1975**, de coordenadas **N 9.717.340,86m** e **E 577.999,93m**; deste segue com azimute de $316^{\circ}12'12''$ e distância de 5,11m, confrontando com terras de , até atingir o ponto **P1976**, de coordenadas **N 9.717.344,55m** e **E 577.996,39m**; deste segue com azimute de $311^{\circ}38'56''$ e distância de 5,45m, confrontando com terras de , até atingir o ponto **P1977**, de coordenadas **N 9.717.348,17m** e **E 577.992,32m**; deste segue com azimute de $313^{\circ}21'08''$ e distância de 5,14m, confrontando com terras de , até atingir o ponto **P1978**, de coordenadas **N 9.717.351,70m** e **E 577.988,58m**; deste segue com azimute de $311^{\circ}18'45''$ e distância de 5,11m, confrontando com terras de , até atingir o ponto **P1979**, de coordenadas **N 9.717.355,07m** e **E 577.984,75m**; deste segue com azimute de $311^{\circ}18'45''$ e distância de 0,05m, confrontando com terras de , até atingir o ponto **P1980**, de coordenadas **N 9.717.355,11m** e **E 577.984,71m**; deste segue com azimute de $320^{\circ}26'32''$ e distância de 0,07m, confrontando com terras de , até atingir o ponto **P1981**, de coordenadas **N 9.717.355,16m** e **E 577.984,66m**; deste segue com azimute de $320^{\circ}26'32''$ e distância de 5,23m, confrontando com terras de , até atingir o ponto **P1982**, de coordenadas **N 9.717.359,19m** e **E 577.981,33m**; deste segue com azimute de $318^{\circ}24'33''$ e distância de 5,36m, confrontando com terras de , até atingir o ponto **P1983**, de coordenadas **N 9.717.363,20m** e **E 577.977,78m**; deste segue com azimute de $319^{\circ}07'32''$ e distância de 5,04m, confrontando com terras de , até atingir o ponto **P1984**, de coordenadas **N 9.717.367,01m** e **E 577.974,48m**; deste segue com azimute de $324^{\circ}33'06''$ e distância de 5,17m, confrontando com terras de , até atingir o ponto **P1985**, de coordenadas **N 9.717.371,22m** e **E 577.971,48m**; deste segue com azimute de $312^{\circ}53'00''$ e distância de 5,15m, confrontando com terras de , até atingir o ponto **P1986**, de coordenadas **N 9.717.374,72m** e **E 577.967,71m**; deste segue com azimute de $304^{\circ}04'14''$ e distância de 5,18m, confrontando com terras de , até atingir o ponto **P1987**, de coordenadas **N 9.717.377,63m** e **E 577.963,41m**; deste segue com azimute de $310^{\circ}52'38''$ e distância de 5,42m, confrontando com terras de , até atingir o ponto **P1988**, de coordenadas **N 9.717.381,17m** e **E 577.959,32m**; deste segue com azimute de $309^{\circ}55'19''$ e distância de 5,52m, confrontando com terras de , até atingir o ponto **P1989**, de coordenadas **N 9.717.384,72m** e **E 577.955,08m**; deste segue com azimute de $303^{\circ}50'53''$ e distância de 5,68m, confrontando com terras de , até atingir o ponto **P1990**, de



PREFEITURA DE SÃO LUÍS

SECRETARIA MUNICIPAL DE GOVERNO

MINUTA DE ANTEPROJETO DE LEI Nº _____ DE _____ DE 2019

coordenadas N **9.717.387,88m** e E **577.950,37m**; deste segue com azimute de 308°09'05" e distância de 5,16m, confrontando com terras de , até atingir o ponto **P1991**, de coordenadas N **9.717.391,06m** e E **577.946,31m**; deste segue com azimute de 306°43'31" e distância de 5,26m, confrontando com terras de , até atingir o ponto **P1992**, de coordenadas N **9.717.394,21m** e E **577.942,10m**; deste segue com azimute de 305°28'48" e distância de 5,35m, confrontando com terras de , até atingir o ponto **P1993**, de coordenadas N **9.717.397,31m** e E **577.937,75m**; deste segue com azimute de 304°52'05" e distância de 5,18m, confrontando com terras de , até atingir o ponto **P1994**, de coordenadas N **9.717.400,27m** e E **577.933,49m**; deste segue com azimute de 307°17'03" e distância de 5,32m, confrontando com terras de , até atingir o ponto **P1995**, de coordenadas N **9.717.403,50m** e E **577.929,26m**; deste segue com azimute de 301°24'06" e distância de 5,26m, confrontando com terras de , até atingir o ponto **P1996**, de coordenadas N **9.717.406,24m** e E **577.924,77m**; deste segue com azimute de 305°23'01" e distância de 5,12m, confrontando com terras de , até atingir o ponto **P1997**, de coordenadas N **9.717.409,21m** e E **577.920,59m**; deste segue com azimute de 306°27'52" e distância de 5,29m, confrontando com terras de , até atingir o ponto **P1998**, de coordenadas N **9.717.412,35m** e E **577.916,34m**; deste segue com azimute de 305°44'06" e distância de 5,59m, confrontando com terras de , até atingir o ponto **P1999**, de coordenadas N **9.717.415,61m** e E **577.911,80m**; deste segue com azimute de 305°32'35" e distância de 5,03m, confrontando com terras de , até atingir o ponto **P2000**, de coordenadas N **9.717.418,54m** e E **577.907,71m**; deste segue com azimute de 307°01'29" e distância de 5,35m, confrontando com terras de , até atingir o ponto **P2001**, de coordenadas N **9.717.421,76m** e E **577.903,44m**; deste segue com azimute de 306°01'17" e distância de 5,21m, confrontando com terras de , até atingir o ponto **P2002**, de coordenadas N **9.717.424,82m** e E **577.899,22m**; deste segue com azimute de 302°27'46" e distância de 5,44m, confrontando com terras de , até atingir o ponto **P2003**, de coordenadas N **9.717.427,75m** e E **577.894,63m**; deste segue com azimute de 307°07'36" e distância de 5,64m, confrontando com terras de , até atingir o ponto **P2004**, de coordenadas N **9.717.431,15m** e E **577.890,13m**; deste segue com azimute de 305°24'27" e distância de 5,22m, confrontando com terras de , até atingir o ponto **P2005**, de coordenadas N **9.717.434,17m** e E **577.885,88m**; deste segue com azimute de 299°40'39" e distância de 5,05m, confrontando com terras de , até atingir o ponto **P2006**, de coordenadas N **9.717.436,68m** e E **577.881,49m**; deste segue com azimute de 297°56'54" e distância de 6,02m, confrontando com terras de , até atingir o ponto **P2007**, de coordenadas N **9.717.439,49m** e E **577.876,18m**; deste segue com azimute de 307°47'39" e distância de 5,36m, confrontando com terras de , até atingir o ponto **P2008**, de coordenadas N **9.717.442,78m** e E **577.871,94m**; deste segue com azimute de 310°05'05" e distância de 5,19m, confrontando com terras de , até atingir o ponto **P2009**, de coordenadas N **9.717.446,12m** e E **577.867,97m**; deste segue com azimute de 304°12'57" e distância de 5,02m, confrontando com terras de , até atingir o ponto **P2010**, de coordenadas N **9.717.448,95m** e E **577.863,81m**; deste segue com azimute de 303°45'03" e distância de 5,40m, confrontando com terras de , até atingir o ponto **P2011**, de coordenadas N **9.717.451,95m** e E **577.859,32m**; deste segue com azimute de 305°11'03" e distância de 5,52m, confrontando com terras de , até atingir o ponto **P2012**, de coordenadas N **9.717.455,13m** e E **577.854,80m**; deste segue com azimute de 305°27'09" e distância de 5,42m, confrontando com terras de , até atingir o ponto **P2013**, de coordenadas N **9.717.458,28m** e E **577.850,39m**; deste segue com azimute de 313°22'07" e distância de 5,19m, confrontando com terras de , até atingir o ponto **P2014**, de coordenadas N **9.717.461,84m** e E **577.846,62m**; deste segue com azimute de 313°50'37" e distância de 5,23m, confrontando com terras de , até atingir o ponto **P2015**, de coordenadas N **9.717.465,47m** e E **577.842,84m**; deste segue com azimute de 315°43'43" e distância de 5,09m, confrontando com terras de , até atingir o ponto **P2016**, de coordenadas N **9.717.469,12m** e E **577.839,28m**; deste segue com azimute de 318°30'16" e distância de 5,00m, confrontando com terras de , até atingir o ponto **P2017**, de coordenadas N **9.717.472,86m** e E **577.835,97m**; deste segue com azimute de 318°28'34" e distância de 5,49m, confrontando com terras de , até atingir o ponto **P2018**, de coordenadas N **9.717.476,97m** e E **577.832,33m**; deste segue com azimute de 315°50'08" e distância de 5,33m, confrontando com terras de , até atingir o ponto **P2019**, de coordenadas N **9.717.480,80m** e E **577.828,62m**; deste segue com azimute de 320°53'39" e distância de 5,58m, confrontando com terras de , até atingir o ponto **P2020**, de coordenadas N **9.717.485,12m** e E **577.825,10m**; deste segue com azimute de 321°42'22" e distância de 5,16m, confrontando com terras de , até atingir o ponto **P2021**, de coordenadas N **9.717.489,17m** e E **577.821,90m**; deste segue com azimute de 334°05'13" e distância de 5,31m, confrontando com terras de , até atingir o ponto **P2022**, de coordenadas N **9.717.493,95m** e E **577.819,58m**; deste segue com azimute de 322°32'09" e distância de 5,55m, confrontando com terras de , até atingir o ponto **P2023**, de coordenadas N **9.717.498,35m** e E **577.816,20m**; deste segue com azimute de 320°28'32" e distância de 5,56m, confrontando com terras de , até atingir o ponto **P2024**, de coordenadas N **9.717.502,64m** e E **577.812,67m**; deste segue com azimute de 318°58'24" e distância de 5,42m, confrontando com terras de , até atingir o ponto **P2025**, de coordenadas N **9.717.506,73m** e E **577.809,11m**; deste segue com azimute de 312°51'38" e distância de 5,10m, confrontando com terras de , até atingir o ponto **P2026**, de coordenadas N **9.717.510,20m** e E **577.805,37m**; deste segue com azimute de 311°26'11" e distância de 5,60m,



PREFEITURA DE SÃO LUÍS

SECRETARIA MUNICIPAL DE GOVERNO

MINUTA DE ANTEPROJETO DE LEI Nº _____ DE _____ DE 2019

confrontando com terras de , até atingir o ponto **P2027**, de coordenadas **N 9.717.513,90m** e **E 577.801,18m**; deste segue com azimute de **321°05'16"** e distância de **5,28m**, confrontando com terras de , até atingir o ponto **P2028**, de coordenadas **N 9.717.518,01m** e **E 577.797,86m**; deste segue com azimute de **328°25'39"** e distância de **5,04m**, confrontando com terras de , até atingir o ponto **P2029**, de coordenadas **N 9.717.522,30m** e **E 577.795,22m**; deste segue com azimute de **328°44'38"** e distância de **5,28m**, confrontando com terras de , até atingir o ponto **P2030**, de coordenadas **N 9.717.526,81m** e **E 577.792,49m**; deste segue com azimute de **315°13'40"** e distância de **5,33m**, confrontando com terras de , até atingir o ponto **P2031**, de coordenadas **N 9.717.530,60m** e **E 577.788,73m**; deste segue com azimute de **314°36'56"** e distância de **5,16m**, confrontando com terras de , até atingir o ponto **P2032**, de coordenadas **N 9.717.534,22m** e **E 577.785,05m**; deste segue com azimute de **306°18'18"** e distância de **5,48m**, confrontando com terras de , até atingir o ponto **P2033**, de coordenadas **N 9.717.537,47m** e **E 577.780,64m**; deste segue com azimute de **300°00'18"** e distância de **5,17m**, confrontando com terras de , até atingir o ponto **P2034**, de coordenadas **N 9.717.540,05m** e **E 577.776,17m**; deste segue com azimute de **301°34'02"** e distância de **5,39m**, confrontando com terras de , até atingir o ponto **P2035**, de coordenadas **N 9.717.542,87m** e **E 577.771,57m**; deste segue com azimute de **298°51'36"** e distância de **5,06m**, confrontando com terras de , até atingir o ponto **P2036**, de coordenadas **N 9.717.545,31m** e **E 577.767,14m**; deste segue com azimute de **296°14'25"** e distância de **5,52m**, confrontando com terras de , até atingir o ponto **P2037**, de coordenadas **N 9.717.547,75m** e **E 577.762,19m**; deste segue com azimute de **297°56'53"** e distância de **5,04m**, confrontando com terras de , até atingir o ponto **P2038**, de coordenadas **N 9.717.550,12m** e **E 577.757,74m**; deste segue com azimute de **302°41'13"** e distância de **5,34m**, confrontando com terras de , até atingir o ponto **P2039**, de coordenadas **N 9.717.553,00m** e **E 577.753,25m**; deste segue com azimute de **304°24'57"** e distância de **5,28m**, confrontando com terras de , até atingir o ponto **P2040**, de coordenadas **N 9.717.555,98m** e **E 577.748,89m**; deste segue com azimute de **296°25'30"** e distância de **5,31m**, confrontando com terras de , até atingir o ponto **P2041**, de coordenadas **N 9.717.558,34m** e **E 577.744,14m**; deste segue com azimute de **295°14'24"** e distância de **5,16m**, confrontando com terras de , até atingir o ponto **P2042**, de coordenadas **N 9.717.560,55m** e **E 577.739,47m**; deste segue com azimute de **297°44'11"** e distância de **5,08m**, confrontando com terras de , até atingir o ponto **P2043**, de coordenadas **N 9.717.562,91m** e **E 577.734,98m**; deste segue com azimute de **298°21'46"** e distância de **5,56m**, confrontando com terras de , até atingir o ponto **P2044**, de coordenadas **N 9.717.565,55m** e **E 577.730,09m**; deste segue com azimute de **297°48'32"** e distância de **5,19m**, confrontando com terras de , até atingir o ponto **P2045**, de coordenadas **N 9.717.567,97m** e **E 577.725,49m**; deste segue com azimute de **308°02'26"** e distância de **5,07m**, confrontando com terras de , até atingir o ponto **P2046**, de coordenadas **N 9.717.571,10m** e **E 577.721,50m**; deste segue com azimute de **304°55'58"** e distância de **5,38m**, confrontando com terras de , até atingir o ponto **P2047**, de coordenadas **N 9.717.574,18m** e **E 577.717,09m**; deste segue com azimute de **301°53'20"** e distância de **5,27m**, confrontando com terras de , até atingir o ponto **P2048**, de coordenadas **N 9.717.576,96m** e **E 577.712,61m**; deste segue com azimute de **302°53'55"** e distância de **5,16m**, confrontando com terras de , até atingir o ponto **P2049**, de coordenadas **N 9.717.579,76m** e **E 577.708,28m**; deste segue com azimute de **312°47'08"** e distância de **5,31m**, confrontando com terras de , até atingir o ponto **P2050**, de coordenadas **N 9.717.583,37m** e **E 577.704,39m**; deste segue com azimute de **303°53'55"** e distância de **5,03m**, confrontando com terras de , até atingir o ponto **P2051**, de coordenadas **N 9.717.586,17m** e **E 577.700,21m**; deste segue com azimute de **295°15'50"** e distância de **5,30m**, confrontando com terras de , até atingir o ponto **P2052**, de coordenadas **N 9.717.588,43m** e **E 577.695,42m**; deste segue com azimute de **289°51'39"** e distância de **5,01m**, confrontando com terras de , até atingir o ponto **P2053**, de coordenadas **N 9.717.590,14m** e **E 577.690,71m**; deste segue com azimute de **287°24'55"** e distância de **5,08m**, confrontando com terras de , até atingir o ponto **P2054**, de coordenadas **N 9.717.591,66m** e **E 577.685,86m**; deste segue com azimute de **291°03'22"** e distância de **5,07m**, confrontando com terras de , até atingir o ponto **P2055**, de coordenadas **N 9.717.593,48m** e **E 577.681,13m**; deste segue com azimute de **291°52'59"** e distância de **5,21m**, confrontando com terras de , até atingir o ponto **P2056**, de coordenadas **N 9.717.595,42m** e **E 577.676,30m**; deste segue com azimute de **291°26'49"** e distância de **5,25m**, confrontando com terras de , até atingir o ponto **P2057**, de coordenadas **N 9.717.597,34m** e **E 577.671,41m**; deste segue com azimute de **292°02'54"** e distância de **5,17m**, confrontando com terras de , até atingir o ponto **P2058**, de coordenadas **N 9.717.599,28m** e **E 577.666,62m**; deste segue com azimute de **284°57'46"** e distância de **5,04m**, confrontando com terras de , até atingir o ponto **P2059**, de coordenadas **N 9.717.600,58m** e **E 577.661,76m**; deste segue com azimute de **290°32'50"** e distância de **5,24m**, confrontando com terras de , até atingir o ponto **P2060**, de coordenadas **N 9.717.602,42m** e **E 577.656,85m**; deste segue com azimute de **298°12'10"** e distância de **5,46m**, confrontando com terras de , até atingir o ponto **P2061**, de coordenadas **N 9.717.605,00m** e **E 577.652,03m**; deste segue com azimute de **296°08'22"** e distância de **5,54m**, confrontando com terras de , até atingir o ponto **P2062**, de coordenadas **N 9.717.607,44m** e **E 577.647,06m**; deste segue com azimute de **288°46'08"** e distância de **5,10m**, confrontando com terras de , até atingir o ponto **P2063**, de coordenadas **N 9.717.609,08m** e **E 577.642,23m**; deste



PREFEITURA DE SÃO LUÍS

SECRETARIA MUNICIPAL DE GOVERNO

MINUTA DE ANTEPROJETO DE LEI Nº _____ DE _____ DE 2019

segue com azimute de $296^{\circ}07'56''$ e distância de 5,27m, confrontando com terras de , até atingir o ponto **P2064**, de coordenadas **N 9.717.611,40m** e **E 577.637,50m**; deste segue com azimute de $303^{\circ}30'51''$ e distância de 5,15m, confrontando com terras de , até atingir o ponto **P2065**, de coordenadas **N 9.717.614,25m** e **E 577.633,21m**; deste segue com azimute de $301^{\circ}48'35''$ e distância de 5,81m, confrontando com terras de , até atingir o ponto **P2066**, de coordenadas **N 9.717.617,31m** e **E 577.628,27m**; deste segue com azimute de $295^{\circ}40'08''$ e distância de 5,40m, confrontando com terras de , até atingir o ponto **P2067**, de coordenadas **N 9.717.619,65m** e **E 577.623,40m**; deste segue com azimute de $304^{\circ}49'35''$ e distância de 5,33m, confrontando com terras de , até atingir o ponto **P2068**, de coordenadas **N 9.717.622,69m** e **E 577.619,03m**; deste segue com azimute de $309^{\circ}23'49''$ e distância de 5,58m, confrontando com terras de , até atingir o ponto **P2069**, de coordenadas **N 9.717.626,23m** e **E 577.614,71m**; deste segue com azimute de $306^{\circ}43'46''$ e distância de 1,16m, confrontando com terras de , até atingir o ponto **P2070**, de coordenadas **N 9.717.626,93m** e **E 577.613,79m**; deste segue com azimute de $306^{\circ}43'46''$ e distância de 3,90m, confrontando com terras de , até atingir o ponto **P2071**, de coordenadas **N 9.717.629,26m** e **E 577.610,66m**; deste segue com azimute de $311^{\circ}12'05''$ e distância de 5,23m, confrontando com terras de , até atingir o ponto **P2072**, de coordenadas **N 9.717.632,70m** e **E 577.606,72m**; deste segue com azimute de $314^{\circ}18'46''$ e distância de 5,31m, confrontando com terras de , até atingir o ponto **P2073**, de coordenadas **N 9.717.636,41m** e **E 577.602,93m**; deste segue com azimute de $312^{\circ}17'08''$ e distância de 5,21m, confrontando com terras de , até atingir o ponto **P2074**, de coordenadas **N 9.717.639,92m** e **E 577.599,07m**; deste segue com azimute de $315^{\circ}03'28''$ e distância de 5,24m, confrontando com terras de , até atingir o ponto **P2075**, de coordenadas **N 9.717.643,62m** e **E 577.595,38m**; deste segue com azimute de $315^{\circ}03'28''$ e distância de 0,37m, confrontando com terras de , até atingir o ponto **P2076**, de coordenadas **N 9.717.643,88m** e **E 577.595,12m**; deste segue com azimute de $304^{\circ}43'48''$ e distância de 5,52m, confrontando com terras de , até atingir o ponto **P2077**, de coordenadas **N 9.717.647,02m** e **E 577.590,58m**; deste segue com azimute de $316^{\circ}00'30''$ e distância de 5,26m, confrontando com terras de , até atingir o ponto **P2078**, de coordenadas **N 9.717.650,81m** e **E 577.586,93m**; deste segue com azimute de $317^{\circ}59'54''$ e distância de 5,02m, confrontando com terras de , até atingir o ponto **P2079**, de coordenadas **N 9.717.654,54m** e **E 577.583,57m**; deste segue com azimute de $317^{\circ}40'36''$ e distância de 5,04m, confrontando com terras de , até atingir o ponto **P2080**, de coordenadas **N 9.717.658,27m** e **E 577.580,18m**; deste segue com azimute de $325^{\circ}54'03''$ e distância de 5,20m, confrontando com terras de , até atingir o ponto **P2081**, de coordenadas **N 9.717.662,58m** e **E 577.577,26m**; deste segue com azimute de $325^{\circ}22'45''$ e distância de 5,31m, confrontando com terras de , até atingir o ponto **P2082**, de coordenadas **N 9.717.666,95m** e **E 577.574,24m**; deste segue com azimute de $318^{\circ}30'15''$ e distância de 5,22m, confrontando com terras de , até atingir o ponto **P2083**, de coordenadas **N 9.717.670,85m** e **E 577.570,78m**; deste segue com azimute de $318^{\circ}49'53''$ e distância de 5,01m, confrontando com terras de , até atingir o ponto **P2084**, de coordenadas **N 9.717.674,62m** e **E 577.567,49m**; deste segue com azimute de $321^{\circ}38'28''$ e distância de 5,09m, confrontando com terras de , até atingir o ponto **P2085**, de coordenadas **N 9.717.678,61m** e **E 577.564,33m**; deste segue com azimute de $318^{\circ}11'05''$ e distância de 5,00m, confrontando com terras de , até atingir o ponto **P2086**, de coordenadas **N 9.717.682,34m** e **E 577.561,00m**; deste segue com azimute de $320^{\circ}18'10''$ e distância de 5,29m, confrontando com terras de , até atingir o ponto **P2087**, de coordenadas **N 9.717.686,41m** e **E 577.557,62m**; deste segue com azimute de $327^{\circ}01'27''$ e distância de 5,14m, confrontando com terras de , até atingir o ponto **P2088**, de coordenadas **N 9.717.690,72m** e **E 577.554,82m**; deste segue com azimute de $324^{\circ}33'14''$ e distância de 5,17m, confrontando com terras de , até atingir o ponto **P2089**, de coordenadas **N 9.717.694,93m** e **E 577.551,83m**; deste segue com azimute de $324^{\circ}41'41''$ e distância de 5,50m, confrontando com terras de , até atingir o ponto **P2090**, de coordenadas **N 9.717.699,42m** e **E 577.548,65m**; deste segue com azimute de $328^{\circ}35'58''$ e distância de 5,33m, confrontando com terras de , até atingir o ponto **P2091**, de coordenadas **N 9.717.703,97m** e **E 577.545,87m**; deste segue com azimute de $323^{\circ}39'15''$ e distância de 5,23m, confrontando com terras de , até atingir o ponto **P2092**, de coordenadas **N 9.717.708,18m** e **E 577.542,77m**; deste segue com azimute de $299^{\circ}58'13''$ e distância de 52,85m, confrontando com terras de , até atingir o ponto **P2093**, de coordenadas **N 9.717.734,58m** e **E 577.496,99m**; deste segue com azimute de $12^{\circ}42'06''$ e distância de 36,01m, confrontando com terras de , até atingir o ponto **P2094**, de coordenadas **N 9.717.769,71m** e **E 577.504,91m**; deste segue com azimute de $12^{\circ}48'43''$ e distância de 48,41m, confrontando com terras de , até atingir o ponto **P2095**, de coordenadas **N 9.717.816,92m** e **E 577.515,64m**; deste segue com azimute de $349^{\circ}41'20''$ e distância de 35,99m, confrontando com terras de , até atingir o ponto **P2096**, de coordenadas **N 9.717.852,32m** e **E 577.509,20m**; deste segue com azimute de $356^{\circ}25'17''$ e distância de 34,40m, confrontando com terras de , até atingir o ponto **P2097**, de coordenadas **N 9.717.886,65m** e **E 577.507,06m**; deste segue com azimute de $12^{\circ}06'07''$ e distância de 30,72m, confrontando com terras de , até atingir o ponto **P2098**, de coordenadas **N 9.717.916,69m** e **E 577.513,50m**; deste segue com azimute de $14^{\circ}02'41''$ e distância de 26,54m, confrontando com terras de , até atingir o ponto **P2099**, de coordenadas **N 9.717.942,44m** e **E 577.519,94m**; deste segue com azimute de $9^{\circ}28'06''$ e distância de 32,63m, confrontando com terras de , até



PREFEITURA DE SÃO LUÍS

SECRETARIA MUNICIPAL DE GOVERNO

MINUTA DE ANTEPROJETO DE LEI Nº _____ DE _____ DE 2019

atingir o ponto **P2100**, de coordenadas **N 9.717.974,63m** e **E 577.525,31m**; deste segue com azimute de $353^{\circ}17'10''$ e distância de 36,73m, confrontando com terras de , até atingir o ponto **P2101**, de coordenadas **N 9.718.011,10m** e **E 577.521,01m**; deste segue com azimute de $306^{\circ}27'08''$ e distância de 30,70m, confrontando com terras de , até atingir o ponto **P2102**, de coordenadas **N 9.718.029,34m** e **E 577.496,32m**; deste segue com azimute de $304^{\circ}58'31''$ e distância de 13,10m, confrontando com terras de , até atingir o ponto **P2103**, de coordenadas **N 9.718.036,85m** e **E 577.485,59m**; deste segue com azimute de $288^{\circ}25'28''$ e distância de 10,18m, confrontando com terras de , até atingir o ponto **P2104**, de coordenadas **N 9.718.040,07m** e **E 577.475,92m**; deste segue com azimute de $204^{\circ}27'18''$ e distância de 0,16m, confrontando com terras de , até atingir o ponto **P2105**, de coordenadas **N 9.718.039,93m** e **E 577.475,86m**; deste segue com azimute de $204^{\circ}27'18''$ e distância de 1,10m, confrontando com terras de , até atingir o ponto **P2106**, de coordenadas **N 9.718.038,92m** e **E 577.475,40m**; deste segue com azimute de $288^{\circ}25'32''$ e distância de 0,71m, confrontando com terras de , até atingir o ponto **P2107**, de coordenadas **N 9.718.039,15m** e **E 577.474,73m**; deste segue com azimute de $288^{\circ}25'32''$ e distância de 0,07m, confrontando com terras de , até atingir o ponto **P2108**, de coordenadas **N 9.718.039,17m** e **E 577.474,66m**; deste segue com azimute de $204^{\circ}27'25''$ e distância de 12,09m, confrontando com terras de , até atingir o ponto **P2109**, de coordenadas **N 9.718.028,16m** e **E 577.469,66m**; deste segue com azimute de $263^{\circ}17'40''$ e distância de 17,47m, confrontando com terras de , até atingir o ponto **P2110**, de coordenadas **N 9.718.026,12m** e **E 577.452,31m**; deste segue com azimute de $258^{\circ}22'24''$ e distância de 37,26m, confrontando com terras de , até atingir o ponto **P2111**, de coordenadas **N 9.718.018,61m** e **E 577.415,81m**; deste segue com azimute de $259^{\circ}23'13''$ e distância de 17,48m, confrontando com terras de , até atingir o ponto **P2112**, de coordenadas **N 9.718.015,40m** e **E 577.398,63m**; deste segue com azimute de $278^{\circ}58'01''$ e distância de 20,65m, confrontando com terras de , até atingir o ponto **P2113**, de coordenadas **N 9.718.018,61m** e **E 577.378,23m**; deste segue com azimute de $344^{\circ}28'01''$ e distância de 20,04m, confrontando com terras de , até atingir o ponto **P2114**, de coordenadas **N 9.718.037,93m** e **E 577.372,87m**; deste segue com azimute de $334^{\circ}04'53''$ e distância de 21,78m, confrontando com terras de , até atingir o ponto **P2115**, de coordenadas **N 9.718.057,51m** e **E 577.363,35m**; deste segue com azimute de $294^{\circ}45'42''$ e distância de 21,72m, confrontando com terras de , até atingir o ponto **P2116**, de coordenadas **N 9.718.066,61m** e **E 577.343,62m**; deste segue com azimute de $327^{\circ}14'56''$ e distância de 25,24m, confrontando com terras de , até atingir o ponto **P2117**, de coordenadas **N 9.718.087,85m** e **E 577.329,96m**; deste segue com azimute de $0^{\circ}00'00''$ e distância de 28,81m, confrontando com terras de , até atingir o ponto **P2118**, de coordenadas **N 9.718.116,66m** e **E 577.329,96m**; deste segue com azimute de $4^{\circ}46'00''$ e distância de 18,26m, confrontando com terras de , até atingir o ponto **P2119**, de coordenadas **N 9.718.134,86m** e **E 577.331,48m**; deste segue com azimute de $47^{\circ}08'20''$ e distância de 28,98m, confrontando com terras de , até atingir o ponto **P2120**, de coordenadas **N 9.718.154,57m** e **E 577.352,72m**; deste segue com azimute de $23^{\circ}12'41''$ e distância de 23,10m, confrontando com terras de , até atingir o ponto **P2121**, de coordenadas **N 9.718.175,80m** e **E 577.361,83m**; deste segue com azimute de $333^{\circ}25'15''$ e distância de 33,92m, confrontando com terras de , até atingir o ponto **P2122**, de coordenadas **N 9.718.206,13m** e **E 577.346,65m**; deste segue com azimute de $0^{\circ}31'53''$ e distância de 19,64m, confrontando com terras de , até atingir o ponto **P2123**, de coordenadas **N 9.718.225,77m** e **E 577.346,84m**; deste segue com azimute de $319^{\circ}22'53''$ e distância de 15,21m, confrontando com terras de , até atingir o ponto **P2124**, de coordenadas **N 9.718.237,32m** e **E 577.336,93m**; deste segue com azimute de $314^{\circ}58'51''$ e distância de 4,67m, confrontando com terras de , até atingir o ponto **P2125**, de coordenadas **N 9.718.240,62m** e **E 577.333,63m**; deste segue com azimute de $334^{\circ}58'11''$ e distância de 13,66m, confrontando com terras de , até atingir o ponto **P2126**, de coordenadas **N 9.718.252,99m** e **E 577.327,85m**; deste segue com azimute de $360^{\circ}00'00''$ e distância de 10,72m, confrontando com terras de , até atingir o ponto **P2127**, de coordenadas **N 9.718.263,71m** e **E 577.327,85m**; deste segue com azimute de $20^{\circ}34'02''$ e distância de 6,76m, confrontando com terras de , até atingir o ponto **P2128**, de coordenadas **N 9.718.270,04m** e **E 577.330,23m**; deste segue com azimute de $61^{\circ}24'14''$ e distância de 9,02m, confrontando com terras de , até atingir o ponto **P2129**, de coordenadas **N 9.718.274,36m** e **E 577.338,15m**; deste segue com azimute de $0^{\circ}00'12''$ e distância de 0,01m, confrontando com terras de , até atingir o ponto **P2130**, de coordenadas **N 9.718.274,37m** e **E 577.338,15m**; deste segue com azimute de $0^{\circ}00'12''$ e distância de 0,20m, confrontando com terras de , até atingir o ponto **P2131**, de coordenadas **N 9.718.274,58m** e **E 577.338,15m**; deste segue com azimute de $61^{\circ}24'16''$ e distância de 0,13m, confrontando com terras de , até atingir o ponto **P2132**, de coordenadas **N 9.718.274,64m** e **E 577.338,26m**; deste segue com azimute de $61^{\circ}24'16''$ e distância de 1,31m, confrontando com terras de , até atingir o ponto **P2133**, de coordenadas **N 9.718.275,26m** e **E 577.339,41m**; deste segue com azimute de $0^{\circ}00'00''$ e distância de 17,32m, confrontando com terras de , até atingir o ponto **P2134**, de coordenadas **N 9.718.292,59m** e **E 577.339,41m**; deste segue com azimute de $38^{\circ}49'05''$ e distância de 30,23m, confrontando com terras de , até atingir o ponto **P2135**, de coordenadas **N 9.718.316,14m** e **E 577.358,36m**; deste segue com azimute de $311^{\circ}59'33''$ e distância de 2,57m,



PREFEITURA DE SÃO LUÍS

SECRETARIA MUNICIPAL DE GOVERNO

MINUTA DE ANTEPROJETO DE LEI Nº _____ DE _____ DE 2019

confrontando com terras de , até atingir o ponto **P2136**, de coordenadas **N 9.718.317,86m** e **E 577.356,45m**; deste segue com azimute de $311^{\circ}59'33''$ e distância de 31,45m, confrontando com terras de , até atingir o ponto **P2137**, de coordenadas **N 9.718.338,90m** e **E 577.333,08m**; deste segue com azimute de $234^{\circ}10'44''$ e distância de 1,55m, confrontando com terras de , até atingir o ponto **P2138**, de coordenadas **N 9.718.337,99m** e **E 577.331,82m**; deste segue com azimute de $311^{\circ}43'03''$ e distância de 0,01m, confrontando com terras de , até atingir o ponto **P2139**, de coordenadas **N 9.718.338,00m** e **E 577.331,82m**; deste segue com azimute de $234^{\circ}10'45''$ e distância de 2,42m, confrontando com terras de , até atingir o ponto **P2140**, de coordenadas **N 9.718.336,58m** e **E 577.329,86m**; deste segue com azimute de $234^{\circ}10'45''$ e distância de 16,30m, confrontando com terras de , até atingir o ponto **P2141**, de coordenadas **N 9.718.327,04m** e **E 577.316,64m**; deste segue com azimute de $292^{\circ}49'16''$ e distância de 18,81m, confrontando com terras de , até atingir o ponto **P2142**, de coordenadas **N 9.718.334,34m** e **E 577.299,30m**; deste segue com azimute de $283^{\circ}23'04''$ e distância de 16,20m, confrontando com terras de , até atingir o ponto **P2143**, de coordenadas **N 9.718.338,09m** e **E 577.283,54m**; deste segue com azimute de $283^{\circ}23'04''$ e distância de 3,51m, confrontando com terras de , até atingir o ponto **P2144**, de coordenadas **N 9.718.338,90m** e **E 577.280,13m**; deste segue com azimute de $183^{\circ}00'45''$ e distância de 1,19m, confrontando com terras de , até atingir o ponto **P2145**, de coordenadas **N 9.718.337,71m** e **E 577.280,07m**; deste segue com azimute de $283^{\circ}23'04''$ e distância de 1,23m, confrontando com terras de , até atingir o ponto **P2146**, de coordenadas **N 9.718.338,00m** e **E 577.278,87m**; deste segue com azimute de $183^{\circ}00'55''$ e distância de 17,36m, confrontando com terras de , até atingir o ponto **P2147**, de coordenadas **N 9.718.320,66m** e **E 577.277,96m**; deste segue com azimute de $152^{\circ}05'16''$ e distância de 17,55m, confrontando com terras de , até atingir o ponto **P2148**, de coordenadas **N 9.718.305,16m** e **E 577.286,17m**; deste segue com azimute de $166^{\circ}45'07''$ e distância de 15,68m, confrontando com terras de , até atingir o ponto **P2149**, de coordenadas **N 9.718.289,89m** e **E 577.289,77m**; deste segue com azimute de $243^{\circ}26'56''$ e distância de 2,62m, confrontando com terras de , até atingir o ponto **P2150**, de coordenadas **N 9.718.288,72m** e **E 577.287,42m**; deste segue com azimute de $243^{\circ}26'56''$ e distância de 6,11m, confrontando com terras de , até atingir o ponto **P2151**, de coordenadas **N 9.718.285,99m** e **E 577.281,96m**; deste segue com azimute de $307^{\circ}51'30''$ e distância de 20,81m, confrontando com terras de , até atingir o ponto **P2152**, de coordenadas **N 9.718.298,76m** e **E 577.265,53m**; deste segue com azimute de $355^{\circ}42'29''$ e distância de 30,94m, confrontando com terras de , até atingir o ponto **P2153**, de coordenadas **N 9.718.329,61m** e **E 577.263,21m**; deste segue com azimute de $355^{\circ}42'29''$ e distância de 5,65m, confrontando com terras de , até atingir o ponto **P2154**, de coordenadas **N 9.718.335,25m** e **E 577.262,79m**; deste segue com azimute de $332^{\circ}05'15''$ e distância de 15,76m, confrontando com terras de , até atingir o ponto **P2155**, de coordenadas **N 9.718.349,18m** e **E 577.255,41m**; deste segue com azimute de $332^{\circ}05'15''$ e distância de 1,79m, confrontando com terras de , até atingir o ponto **P2156**, de coordenadas **N 9.718.350,76m** e **E 577.254,57m**; deste segue com azimute de $318^{\circ}47'48''$ e distância de 19,40m, confrontando com terras de , até atingir o ponto **P2157**, de coordenadas **N 9.718.365,36m** e **E 577.241,79m**; deste segue com azimute de $279^{\circ}03'48''$ e distância de 28,74m, confrontando com terras de , até atingir o ponto **P2158**, de coordenadas **N 9.718.369,88m** e **E 577.213,41m**; deste segue com azimute de $311^{\circ}10'05''$ e distância de 26,14m, confrontando com terras de , até atingir o ponto **P2159**, de coordenadas **N 9.718.387,09m** e **E 577.193,73m**; deste segue com azimute de $302^{\circ}27'18''$ e distância de 21,38m, confrontando com terras de , até atingir o ponto **P2160**, de coordenadas **N 9.718.398,56m** e **E 577.175,70m**; deste segue com azimute de $179^{\circ}60'00''$ e distância de 1,70m, confrontando com terras de , até atingir o ponto **P2161**, de coordenadas **N 9.718.396,86m** e **E 577.175,70m**; deste segue com azimute de $302^{\circ}27'19''$ e distância de 1,49m, confrontando com terras de , até atingir o ponto **P2162**, de coordenadas **N 9.718.397,66m** e **E 577.174,43m**; deste segue com azimute de $180^{\circ}00'00''$ e distância de 9,83m, confrontando com terras de , até atingir o ponto **P2163**, de coordenadas **N 9.718.387,83m** e **E 577.174,43m**; deste segue com azimute de $184^{\circ}05'13''$ e distância de 10,15m, confrontando com terras de , até atingir o ponto **P2164**, de coordenadas **N 9.718.377,70m** e **E 577.173,71m**; deste segue com azimute de $290^{\circ}50'33''$ e distância de 17,18m, confrontando com terras de , até atingir o ponto **P2165**, de coordenadas **N 9.718.383,82m** e **E 577.157,66m**; deste segue com azimute de $253^{\circ}44'57''$ e distância de 16,10m, confrontando com terras de , até atingir o ponto **P2166**, de coordenadas **N 9.718.379,31m** e **E 577.142,20m**; deste segue com azimute de $253^{\circ}44'57''$ e distância de 4,40m, confrontando com terras de , até atingir o ponto **P2167**, de coordenadas **N 9.718.378,08m** e **E 577.137,98m**; deste segue com azimute de $233^{\circ}08'48''$ e distância de 1,46m, confrontando com terras de , até atingir o ponto **P2168**, de coordenadas **N 9.718.377,20m** e **E 577.136,81m**; deste segue com azimute de $253^{\circ}44'58''$ e distância de 0,10m, confrontando com terras de , até atingir o ponto **P2169**, de coordenadas **N 9.718.377,18m** e **E 577.136,72m**; deste segue com azimute de $233^{\circ}08'49''$ e distância de 20,49m, confrontando com terras de , até atingir o ponto **P2170**, de coordenadas **N 9.718.364,88m** e **E 577.120,32m**; deste segue com azimute de $197^{\circ}06'46''$ e distância de 4,15m, confrontando com terras de , até atingir o ponto **P2171**, de coordenadas **N 9.718.360,92m** e **E 577.119,10m**; deste segue com azimute



PREFEITURA DE SÃO LUÍS

SECRETARIA MUNICIPAL DE GOVERNO

MINUTA DE ANTEPROJETO DE LEI Nº _____ DE _____ DE 2019

de 197°06'46" e distância de 18,14m, confrontando com terras de , até atingir o ponto **P2172**, de coordenadas N **9.718.343,58m** e E **577.113,76m**; deste segue com azimute de 212°55'17" e distância de 16,60m, confrontando com terras de , até atingir o ponto **P2173**, de coordenadas N **9.718.329,65m** e E **577.104,74m**; deste segue com azimute de 217°08'02" e distância de 38,03m, confrontando com terras de , até atingir o ponto **P2174**, de coordenadas N **9.718.299,33m** e E **577.081,78m**; deste segue com azimute de 186°29'02" e distância de 8,14m, confrontando com terras de , até atingir o ponto **P2175**, de coordenadas N **9.718.291,24m** e E **577.080,86m**; deste segue com azimute de 226°24'53" e distância de 15,61m, confrontando com terras de , até atingir o ponto **P2176**, de coordenadas N **9.718.280,48m** e E **577.069,56m**; deste segue com azimute de 259°42'04" e distância de 6,09m, confrontando com terras de , até atingir o ponto **P2177**, de coordenadas N **9.718.279,39m** e E **577.063,56m**; deste segue com azimute de 288°25'27" e distância de 12,84m, confrontando com terras de , até atingir o ponto **P2178**, de coordenadas N **9.718.283,45m** e E **577.051,38m**; deste segue com azimute de 156°01'29" e distância de 1,70m, confrontando com terras de , até atingir o ponto **P2179**, de coordenadas N **9.718.281,89m** e E **577.052,07m**; deste segue com azimute de 288°25'33" e distância de 2,06m, confrontando com terras de , até atingir o ponto **P2180**, de coordenadas N **9.718.282,54m** e E **577.050,12m**; deste segue com azimute de 156°01'35" e distância de 5,71m, confrontando com terras de , até atingir o ponto **P2181**, de coordenadas N **9.718.277,33m** e E **577.052,44m**; deste segue com azimute de 180°00'00" e distância de 11,34m, confrontando com terras de , até atingir o ponto **P2182**, de coordenadas N **9.718.265,98m** e E **577.052,44m**; deste segue com azimute de 242°39'54" e distância de 17,52m, confrontando com terras de , até atingir o ponto **P2183**, de coordenadas N **9.718.257,94m** e E **577.036,88m**; deste segue com azimute de 255°15'55" e distância de 22,79m, confrontando com terras de , até atingir o ponto **P2184**, de coordenadas N **9.718.252,14m** e E **577.014,84m**; deste segue com azimute de 249°18'57" e distância de 27,90m, confrontando com terras de , até atingir o ponto **P2185**, de coordenadas N **9.718.242,29m** e E **576.988,73m**; deste segue com azimute de 234°34'15" e distância de 27,35m, confrontando com terras de , até atingir o ponto **P2186**, de coordenadas N **9.718.226,43m** e E **576.966,45m**; deste segue com azimute de 223°01'11" e distância de 0,02m, confrontando com terras de , até atingir o ponto **P2187**, de coordenadas N **9.718.226,42m** e E **576.966,43m**; deste segue com azimute de 234°34'12" e distância de 1,53m, confrontando com terras de , até atingir o ponto **P2188**, de coordenadas N **9.718.225,53m** e E **576.965,19m**; deste segue com azimute de 223°02'34" e distância de 11,99m, confrontando com terras de , até atingir o ponto **P2189**, de coordenadas N **9.718.216,76m** e E **576.957,00m**; deste segue com azimute de 223°50'54" e distância de 16,83m, confrontando com terras de , até atingir o ponto **P2190**, de coordenadas N **9.718.204,63m** e E **576.945,34m**; deste segue com azimute de 223°50'54" e distância de 3,43m, confrontando com terras de , até atingir o ponto **P2191**, de coordenadas N **9.718.202,15m** e E **576.942,97m**; deste segue com azimute de 217°25'20" e distância de 12,51m, confrontando com terras de , até atingir o ponto **P2192**, de coordenadas N **9.718.192,22m** e E **576.935,37m**; deste segue com azimute de 204°06'57" e distância de 24,33m, confrontando com terras de , até atingir o ponto **P2193**, de coordenadas N **9.718.170,01m** e E **576.925,43m**; deste segue com azimute de 197°58'46" e distância de 22,73m, confrontando com terras de , até atingir o ponto **P2194**, de coordenadas N **9.718.148,39m** e E **576.918,41m**; deste segue com azimute de 182°20'36" e distância de 18,55m, confrontando com terras de , até atingir o ponto **P2195**, de coordenadas N **9.718.129,86m** e E **576.917,65m**; deste segue com azimute de 108°25'28" e distância de 5,96m, confrontando com terras de , até atingir o ponto **P2196**, de coordenadas N **9.718.127,97m** e E **576.923,31m**; deste segue com azimute de 180°00'00" e distância de 6,59m, confrontando com terras de , até atingir o ponto **P2197**, de coordenadas N **9.718.121,38m** e E **576.923,31m**; deste segue com azimute de 206°34'46" e distância de 8,43m, confrontando com terras de , até atingir o ponto **P2198**, de coordenadas N **9.718.113,84m** e E **576.919,54m**; deste segue com azimute de 188°45'08" e distância de 12,39m, confrontando com terras de , até atingir o ponto **P2199**, de coordenadas N **9.718.101,60m** e E **576.917,65m**; deste segue com azimute de 163°17'27" e distância de 9,84m, confrontando com terras de , até atingir o ponto **P2200**, de coordenadas N **9.718.092,17m** e E **576.920,48m**; deste segue com azimute de 153°25'14" e distância de 6,32m, confrontando com terras de , até atingir o ponto **P2201**, de coordenadas N **9.718.086,52m** e E **576.923,31m**; deste segue com azimute de 90°00'00" e distância de 4,62m, confrontando com terras de , até atingir o ponto **P2202**, de coordenadas N **9.718.086,52m** e E **576.927,93m**; deste segue com azimute de 90°00'00" e distância de 4,80m, confrontando com terras de , até atingir o ponto **P2203**, de coordenadas N **9.718.086,52m** e E **576.932,73m**; deste segue com azimute de 62°15'20" e distância de 20,24m, confrontando com terras de , até atingir o ponto **P2204**, de coordenadas N **9.718.095,94m** e E **576.950,64m**; deste segue com azimute de 227°18'28" e distância de 15,72m, confrontando com terras de , até atingir o ponto **P2205**, de coordenadas N **9.718.085,28m** e E **576.939,08m**; deste segue com azimute de 245°14'19" e distância de 12,87m, confrontando com terras de , até atingir o ponto **P2206**, de coordenadas N **9.718.079,89m** e E **576.927,39m**; deste segue com azimute de 261°52'28" e distância de 1,45m, confrontando com terras de , até atingir o ponto **P2207**, de coordenadas N **9.718.079,68m** e E **576.925,96m**; deste



PREFEITURA DE SÃO LUÍS

SECRETARIA MUNICIPAL DE GOVERNO

MINUTA DE ANTEPROJETO DE LEI Nº _____ DE _____ DE 2019

segue com azimute de $261^{\circ}52'28''$ e distância de 11,88m, confrontando com terras de , até atingir o ponto **P2208**, de coordenadas **N 9.718.078,00m** e **E 576.914,20m**; deste segue com azimute de $180^{\circ}00'00''$ e distância de 0,72m, confrontando com terras de , até atingir o ponto **P2209**, de coordenadas **N 9.718.077,28m** e **E 576.914,20m**; deste segue com azimute de $261^{\circ}52'28''$ e distância de 1,27m, confrontando com terras de , até atingir o ponto **P2210**, de coordenadas **N 9.718.077,10m** e **E 576.912,94m**; deste segue com azimute de $180^{\circ}00'00''$ e distância de 10,36m, confrontando com terras de , até atingir o ponto **P2211**, de coordenadas **N 9.718.066,74m** e **E 576.912,94m**; deste segue com azimute de $172^{\circ}52'12''$ e distância de 7,60m, confrontando com terras de , até atingir o ponto **P2212**, de coordenadas **N 9.718.059,20m** e **E 576.913,88m**; deste segue com azimute de $228^{\circ}01'51''$ e distância de 12,68m, confrontando com terras de , até atingir o ponto **P2213**, de coordenadas **N 9.718.050,73m** e **E 576.904,45m**; deste segue com azimute de $188^{\circ}08'09''$ e distância de 13,32m, confrontando com terras de , até atingir o ponto **P2214**, de coordenadas **N 9.718.037,54m** e **E 576.902,57m**; deste segue com azimute de $195^{\circ}32'00''$ e distância de 10,42m, confrontando com terras de , até atingir o ponto **P2215**, de coordenadas **N 9.718.027,50m** e **E 576.899,78m**; deste segue com azimute de $195^{\circ}32'00''$ e distância de 7,18m, confrontando com terras de , até atingir o ponto **P2216**, de coordenadas **N 9.718.020,58m** e **E 576.897,86m**; deste segue com azimute de $204^{\circ}27'22''$ e distância de 11,38m, confrontando com terras de , até atingir o ponto **P2217**, de coordenadas **N 9.718.010,22m** e **E 576.893,14m**; deste segue com azimute de $200^{\circ}34'05''$ e distância de 16,10m, confrontando com terras de , até atingir o ponto **P2218**, de coordenadas **N 9.717.995,15m** e **E 576.887,49m**; deste segue com azimute de $226^{\circ}51'20''$ e distância de 17,39m, confrontando com terras de , até atingir o ponto **P2219**, de coordenadas **N 9.717.983,25m** e **E 576.874,80m**; deste segue com azimute de $239^{\circ}33'00''$ e distância de 7,80m, confrontando com terras de , até atingir o ponto **P2220**, de coordenadas **N 9.717.979,30m** e **E 576.868,07m**; deste segue com azimute de $239^{\circ}33'00''$ e distância de 4,42m, confrontando com terras de , até atingir o ponto **P2221**, de coordenadas **N 9.717.977,06m** e **E 576.864,26m**; deste segue com azimute de $210^{\circ}04'50''$ e distância de 0,28m, confrontando com terras de , até atingir o ponto **P2222**, de coordenadas **N 9.717.976,81m** e **E 576.864,12m**; deste segue com azimute de $239^{\circ}32'56''$ e distância de 1,30m, confrontando com terras de , até atingir o ponto **P2223**, de coordenadas **N 9.717.976,16m** e **E 576.863,00m**; deste segue com azimute de $210^{\circ}05'02''$ e distância de 14,63m, confrontando com terras de , até atingir o ponto **P2224**, de coordenadas **N 9.717.963,49m** e **E 576.855,66m**; deste segue com azimute de $228^{\circ}11'51''$ e distância de 17,00m, confrontando com terras de , até atingir o ponto **P2225**, de coordenadas **N 9.717.952,16m** e **E 576.842,99m**; deste segue com azimute de $195^{\circ}57'16''$ e distância de 7,22m, confrontando com terras de , até atingir o ponto **P2226**, de coordenadas **N 9.717.945,22m** e **E 576.841,01m**; deste segue com azimute de $195^{\circ}57'16''$ e distância de 7,33m, confrontando com terras de , até atingir o ponto **P2227**, de coordenadas **N 9.717.938,17m** e **E 576.838,99m**; deste segue com azimute de $225^{\circ}01'01''$ e distância de 8,61m, confrontando com terras de , até atingir o ponto **P2228**, de coordenadas **N 9.717.932,09m** e **E 576.832,91m**; deste segue com azimute de $244^{\circ}40'04''$ e distância de 13,27m, confrontando com terras de , até atingir o ponto **P2229**, de coordenadas **N 9.717.926,41m** e **E 576.820,92m**; deste segue com azimute de $191^{\circ}18'54''$ e distância de 0,34m, confrontando com terras de , até atingir o ponto **P2230**, de coordenadas **N 9.717.926,07m** e **E 576.820,85m**; deste segue com azimute de $244^{\circ}40'06''$ e distância de 1,32m, confrontando com terras de , até atingir o ponto **P2231**, de coordenadas **N 9.717.925,51m** e **E 576.819,65m**; deste segue com azimute de $191^{\circ}19'06''$ e distância de 9,17m, confrontando com terras de , até atingir o ponto **P2232**, de coordenadas **N 9.717.916,52m** e **E 576.817,86m**; deste segue com azimute de $275^{\circ}42'23''$ e distância de 5,64m, confrontando com terras de , até atingir o ponto **P2233**, de coordenadas **N 9.717.917,08m** e **E 576.812,25m**; deste segue com azimute de $237^{\circ}32'42''$ e distância de 17,39m, confrontando com terras de , até atingir o ponto **P2234**, de coordenadas **N 9.717.907,75m** e **E 576.797,58m**; deste segue com azimute de $236^{\circ}59'33''$ e distância de 15,90m, confrontando com terras de , até atingir o ponto **P2235**, de coordenadas **N 9.717.899,09m** e **E 576.784,24m**; deste segue com azimute de $198^{\circ}27'49''$ e distância de 0,11m, confrontando com terras de , até atingir o ponto **P2236**, de coordenadas **N 9.717.898,98m** e **E 576.784,20m**; deste segue com azimute de $236^{\circ}59'34''$ e distância de 1,46m, confrontando com terras de , até atingir o ponto **P2237**, de coordenadas **N 9.717.898,18m** e **E 576.782,98m**; deste segue com azimute de $198^{\circ}26'42''$ e distância de 3,56m, confrontando com terras de , até atingir o ponto **P2238**, de coordenadas **N 9.717.894,81m** e **E 576.781,85m**; deste segue com azimute de $255^{\circ}04'39''$ e distância de 9,26m, confrontando com terras de , até atingir o ponto **P2239**, de coordenadas **N 9.717.892,42m** e **E 576.772,90m**; deste segue com azimute de $251^{\circ}48'17''$ e distância de 16,46m, confrontando com terras de , até atingir o ponto **P2240**, de coordenadas **N 9.717.887,28m** e **E 576.757,27m**; deste segue com azimute de $203^{\circ}12'40''$ e distância de 0,62m, confrontando com terras de , até atingir o ponto **P2241**, de coordenadas **N 9.717.886,71m** e **E 576.757,02m**; deste segue com azimute de $251^{\circ}48'13''$ e distância de 1,07m, confrontando com terras de , até atingir o ponto **P2242**, de coordenadas **N 9.717.886,38m** e **E 576.756,01m**; deste segue com azimute de $203^{\circ}12'44''$ e distância de 13,98m, confrontando com terras de , até atingir o ponto **P2243**, de coordenadas **N 9.717.873,53m** e **E 576.750,50m**; deste segue com azimute de $296^{\circ}33'03''$ e distância de 5,21m,



PREFEITURA DE SÃO LUÍS

SECRETARIA MUNICIPAL DE GOVERNO

MINUTA DE ANTEPROJETO DE LEI Nº _____ DE _____ DE 2019

confrontando com terras de , até atingir o ponto **P2244**, de coordenadas **N 9.717.875,86m** e **E 576.745,84m**; deste segue com azimute de $286^{\circ}22'46''$ e distância de 11,91m, confrontando com terras de , até atingir o ponto **P2245**, de coordenadas **N 9.717.879,22m** e **E 576.734,41m**; deste segue com azimute de $270^{\circ}00'00''$ e distância de 14,79m, confrontando com terras de , até atingir o ponto **P2246**, de coordenadas **N 9.717.879,22m** e **E 576.719,62m**; deste segue com azimute de $270^{\circ}00'00''$ e distância de 12,77m, confrontando com terras de , até atingir o ponto **P2247**, de coordenadas **N 9.717.879,22m** e **E 576.706,85m**; deste segue com azimute de $209^{\circ}29'21''$ e distância de 1,04m, confrontando com terras de , até atingir o ponto **P2248**, de coordenadas **N 9.717.878,32m** e **E 576.706,34m**; deste segue com azimute de $269^{\circ}59'59''$ e distância de 0,75m, confrontando com terras de , até atingir o ponto **P2249**, de coordenadas **N 9.717.878,32m** e **E 576.705,59m**; deste segue com azimute de $209^{\circ}29'29''$ e distância de 16,71m, confrontando com terras de , até atingir o ponto **P2250**, de coordenadas **N 9.717.863,77m** e **E 576.697,36m**; deste segue com azimute de $270^{\circ}00'00''$ e distância de 7,99m, confrontando com terras de , até atingir o ponto **P2251**, de coordenadas **N 9.717.863,77m** e **E 576.689,38m**; deste segue com azimute de $242^{\circ}07'04''$ e distância de 12,93m, confrontando com terras de , até atingir o ponto **P2252**, de coordenadas **N 9.717.857,72m** e **E 576.677,95m**; deste segue com azimute de $239^{\circ}45'32''$ e distância de 18,67m, confrontando com terras de , até atingir o ponto **P2253**, de coordenadas **N 9.717.848,32m** e **E 576.661,82m**; deste segue com azimute de $304^{\circ}29'30''$ e distância de 13,05m, confrontando com terras de , até atingir o ponto **P2254**, de coordenadas **N 9.717.855,71m** e **E 576.651,06m**; deste segue com azimute de $297^{\circ}47'05''$ e distância de 21,64m, confrontando com terras de , até atingir o ponto **P2255**, de coordenadas **N 9.717.865,79m** e **E 576.631,92m**; deste segue com azimute de $304^{\circ}34'32''$ e distância de 38,17m, confrontando com terras de , até atingir o ponto **P2256**, de coordenadas **N 9.717.887,45m** e **E 576.600,49m**; deste segue com azimute de $321^{\circ}03'19''$ e distância de 36,20m, confrontando com terras de , até atingir o ponto **P2257**, de coordenadas **N 9.717.915,61m** e **E 576.577,74m**; deste segue com azimute de $323^{\circ}35'55''$ e distância de 25,56m, confrontando com terras de , até atingir o ponto **P2258**, de coordenadas **N 9.717.936,19m** e **E 576.562,57m**; deste segue com azimute de $319^{\circ}33'23''$ e distância de 38,42m, confrontando com terras de , até atingir o ponto **P2259**, de coordenadas **N 9.717.965,43m** e **E 576.537,64m**; deste segue com azimute de $310^{\circ}24'31''$ e distância de 38,42m, confrontando com terras de , até atingir o ponto **P2260**, de coordenadas **N 9.717.990,33m** e **E 576.508,39m**; deste segue com azimute de $313^{\circ}56'26''$ e distância de 42,14m, confrontando com terras de , até atingir o ponto **P2261**, de coordenadas **N 9.718.019,57m** e **E 576.478,04m**; deste segue com azimute de $306^{\circ}00'38''$ e distância de 29,47m, confrontando com terras de , até atingir o ponto **P2262**, de coordenadas **N 9.718.036,90m** e **E 576.454,20m**; deste segue com azimute de $293^{\circ}56'57''$ e distância de 32,01m, confrontando com terras de , até atingir o ponto **P2263**, de coordenadas **N 9.718.049,90m** e **E 576.424,95m**; deste segue com azimute de $297^{\circ}32'19''$ e distância de 28,11m, confrontando com terras de , até atingir o ponto **P2264**, de coordenadas **N 9.718.062,89m** e **E 576.400,02m**; deste segue com azimute de $278^{\circ}25'18''$ e distância de 29,58m, confrontando com terras de , até atingir o ponto **P2265**, de coordenadas **N 9.718.067,22m** e **E 576.370,76m**; deste segue com azimute de $275^{\circ}14'45''$ e distância de 40,83m, confrontando com terras de , até atingir o ponto **P2266**, de coordenadas **N 9.718.070,96m** e **E 576.330,11m**; deste segue com azimute de $266^{\circ}25'33''$ e distância de 13,79m, confrontando com terras de , até atingir o ponto **P2267**, de coordenadas **N 9.718.070,10m** e **E 576.316,34m**; deste segue com azimute de $258^{\circ}26'49''$ e distância de 38,64m, confrontando com terras de , até atingir o ponto **P2268**, de coordenadas **N 9.718.062,36m** e **E 576.278,49m**; deste segue com azimute de $246^{\circ}27'38''$ e distância de 34,39m, confrontando com terras de , até atingir o ponto **P2269**, de coordenadas **N 9.718.048,62m** e **E 576.246,96m**; deste segue com azimute de $246^{\circ}27'38''$ e distância de 2,21m, confrontando com terras de , até atingir o ponto **P2270**, de coordenadas **N 9.718.047,74m** e **E 576.244,94m**; deste segue com azimute de $210^{\circ}16'17''$ e distância de 0,49m, confrontando com terras de , até atingir o ponto **P2271**, de coordenadas **N 9.718.047,32m** e **E 576.244,69m**; deste segue com azimute de $210^{\circ}16'17''$ e distância de 0,06m, confrontando com terras de , até atingir o ponto **P2272**, de coordenadas **N 9.718.047,27m** e **E 576.244,66m**; deste segue com azimute de $246^{\circ}27'41''$ e distância de 0,27m, confrontando com terras de , até atingir o ponto **P2273**, de coordenadas **N 9.718.047,16m** e **E 576.244,41m**; deste segue com azimute de $246^{\circ}27'41''$ e distância de 0,80m, confrontando com terras de , até atingir o ponto **P2274**, de coordenadas **N 9.718.046,84m** e **E 576.243,67m**; deste segue com azimute de $210^{\circ}16'20''$ e distância de 0,18m, confrontando com terras de , até atingir o ponto **P2275**, de coordenadas **N 9.718.046,69m** e **E 576.243,58m**; deste segue com azimute de $210^{\circ}16'20''$ e distância de 23,72m, confrontando com terras de , até atingir o ponto **P2276**, de coordenadas **N 9.718.026,20m** e **E 576.231,63m**; deste segue com azimute de $215^{\circ}14'02''$ e distância de 35,12m, confrontando com terras de , até atingir o ponto **P2277**, de coordenadas **N 9.717.997,51m** e **E 576.211,37m**; deste segue com azimute de $247^{\circ}45'50''$ e distância de 19,50m, confrontando com terras de , até atingir o ponto **P2278**, de coordenadas **N 9.717.990,13m** e **E 576.193,31m**; deste segue com azimute de $345^{\circ}14'51''$ e distância de 16,89m, confrontando com terras de , até atingir o ponto **P2279**, de coordenadas **N**



PREFEITURA DE SÃO LUÍS

SECRETARIA MUNICIPAL DE GOVERNO

MINUTA DE ANTEPROJETO DE LEI Nº _____ DE _____ DE 2019

9.718.006,47m e E 576.189,01m; deste segue com azimute de $322^{\circ}24'53''$ e distância de 3,65m, confrontando com terras de , até atingir o ponto **P2280**, de coordenadas **N 9.718.009,36m e E 576.186,79m**; deste segue com azimute de $322^{\circ}24'53''$ e distância de 10,46m, confrontando com terras de , até atingir o ponto **P2281**, de coordenadas **N 9.718.017,65m e E 576.180,41m**; deste segue com azimute de $223^{\circ}37'14''$ e distância de 1,57m, confrontando com terras de , até atingir o ponto **P2282**, de coordenadas **N 9.718.016,51m e E 576.179,33m**; deste segue com azimute de $322^{\circ}24'29''$ e distância de 0,29m, confrontando com terras de , até atingir o ponto **P2283**, de coordenadas **N 9.718.016,75m e E 576.179,15m**; deste segue com azimute de $223^{\circ}37'12''$ e distância de 24,52m, confrontando com terras de , até atingir o ponto **P2284**, de coordenadas **N 9.717.999,00m e E 576.162,23m**; deste segue com azimute de $238^{\circ}24'32''$ e distância de 9,03m, confrontando com terras de , até atingir o ponto **P2285**, de coordenadas **N 9.717.994,27m e E 576.154,54m**; deste segue com azimute de $238^{\circ}24'32''$ e distância de 2,97m, confrontando com terras de , até atingir o ponto **P2286**, de coordenadas **N 9.717.992,71m e E 576.152,02m**; deste segue com azimute de $238^{\circ}31'28''$ e distância de 29,31m, confrontando com terras de , até atingir o ponto **P2287**, de coordenadas **N 9.717.977,41m e E 576.127,02m**; deste segue com azimute de $280^{\circ}00'06''$ e distância de 10,51m, confrontando com terras de , até atingir o ponto **P2288**, de coordenadas **N 9.717.979,23m e E 576.116,67m**; deste segue com azimute de $240^{\circ}39'28''$ e distância de 11,17m, confrontando com terras de , até atingir o ponto **P2289**, de coordenadas **N 9.717.973,76m e E 576.106,93m**; deste segue com azimute de $282^{\circ}31'16''$ e distância de 22,44m, confrontando com terras de , até atingir o ponto **P2290**, de coordenadas **N 9.717.978,63m e E 576.085,02m**; deste segue com azimute de $275^{\circ}18'40''$ e distância de 26,28m, confrontando com terras de , até atingir o ponto **P2291**, de coordenadas **N 9.717.981,06m e E 576.058,85m**; deste segue com azimute de $274^{\circ}53'47''$ e distância de 12,44m, confrontando com terras de , até atingir o ponto **P2292**, de coordenadas **N 9.717.982,12m e E 576.046,46m**; deste segue com azimute de $274^{\circ}53'47''$ e distância de 2,57m, confrontando com terras de , até atingir o ponto **P2293**, de coordenadas **N 9.717.982,34m e E 576.043,90m**; deste segue com azimute de $274^{\circ}53'47''$ e distância de 6,38m, confrontando com terras de , até atingir o ponto **P2294**, de coordenadas **N 9.717.982,88m e E 576.037,55m**; deste segue com azimute de $260^{\circ}32'36''$ e distância de 14,81m, confrontando com terras de , até atingir o ponto **P2295**, de coordenadas **N 9.717.980,45m e E 576.022,94m**; deste segue com azimute de $220^{\circ}15'18''$ e distância de 1,06m, confrontando com terras de , até atingir o ponto **P2296**, de coordenadas **N 9.717.979,64m e E 576.022,26m**; deste segue com azimute de $260^{\circ}32'31''$ e distância de 0,59m, confrontando com terras de , até atingir o ponto **P2297**, de coordenadas **N 9.717.979,55m e E 576.021,68m**; deste segue com azimute de $220^{\circ}15'16''$ e distância de 10,36m, confrontando com terras de , até atingir o ponto **P2298**, de coordenadas **N 9.717.971,64m e E 576.014,98m**; deste segue com azimute de $190^{\circ}37'30''$ e distância de 9,90m, confrontando com terras de , até atingir o ponto **P2299**, de coordenadas **N 9.717.961,91m e E 576.013,16m**; deste segue com azimute de $201^{\circ}48'53''$ e distância de 9,71m, confrontando com terras de , até atingir o ponto **P2300**, de coordenadas **N 9.717.952,89m e E 576.009,55m**; deste segue com azimute de $359^{\circ}59'59''$ e distância de 8,70m, confrontando com terras de , até atingir o ponto **P2301**, de coordenadas **N 9.717.961,59m e E 576.009,55m**; deste segue com azimute de $2^{\circ}36'16''$ e distância de 13,40m, confrontando com terras de , até atingir o ponto **P2302**, de coordenadas **N 9.717.974,98m e E 576.010,16m**; deste segue com azimute de $29^{\circ}23'17''$ e distância de 12,20m, confrontando com terras de , até atingir o ponto **P2303**, de coordenadas **N 9.717.985,60m e E 576.016,14m**; deste segue com azimute de $282^{\circ}05'15''$ e distância de 53,08m, confrontando com terras de , até atingir o ponto **P2304**, de coordenadas **N 9.717.996,72m e E 575.964,24m**; deste segue com azimute de $267^{\circ}03'58''$ e distância de 48,26m, confrontando com terras de , até atingir o ponto **P2305**, de coordenadas **N 9.717.994,25m e E 575.916,04m**; deste segue com azimute de $277^{\circ}41'29''$ e distância de 46,14m, confrontando com terras de , até atingir o ponto **P2306**, de coordenadas **N 9.718.000,42m e E 575.870,32m**; deste segue com azimute de $289^{\circ}02'11''$ e distância de 26,81m, confrontando com terras de , até atingir o ponto **P2307**, de coordenadas **N 9.718.009,17m e E 575.844,98m**; deste segue com azimute de $289^{\circ}02'11''$ e distância de 4,09m, confrontando com terras de , até atingir o ponto **P2308**, de coordenadas **N 9.718.010,50m e E 575.841,10m**; deste segue com azimute de $233^{\circ}51'37''$ e distância de 1,54m, confrontando com terras de , até atingir o ponto **P2309**, de coordenadas **N 9.718.009,59m e E 575.839,86m**; deste segue com azimute de $289^{\circ}07'37''$ e distância de 0,02m, confrontando com terras de , até atingir o ponto **P2310**, de coordenadas **N 9.718.009,60m e E 575.839,84m**; deste segue com azimute de $233^{\circ}51'32''$ e distância de 13,86m, confrontando com terras de , até atingir o ponto **P2311**, de coordenadas **N 9.718.001,42m e E 575.828,65m**; deste segue com azimute de $222^{\circ}35'53''$ e distância de 21,63m, confrontando com terras de , até atingir o ponto **P2312**, de coordenadas **N 9.717.985,50m e E 575.814,01m**; deste segue com azimute de $200^{\circ}59'35''$ e distância de 27,09m, confrontando com terras de , até atingir o ponto **P2313**, de coordenadas **N 9.717.960,21m e E 575.804,30m**; deste segue com azimute de $202^{\circ}45'48''$ e distância de 23,32m, confrontando com terras de , até atingir o ponto **P2314**, de coordenadas **N 9.717.938,71m e E 575.795,28m**; deste segue com azimute de $217^{\circ}19'17''$ e distância de 18,32m, confrontando com terras de , até atingir o ponto **P2315**,



PREFEITURA DE SÃO LUÍS

SECRETARIA MUNICIPAL DE GOVERNO

MINUTA DE ANTEPROJETO DE LEI Nº _____ DE _____ DE 2019

de coordenadas N **9.717.924,14m** e E **575.784,18m**; deste segue com azimute de 196°42'31" e distância de 21,73m, confrontando com terras de , até atingir o ponto **P2316**, de coordenadas N **9.717.903,33m** e E **575.777,93m**; deste segue com azimute de 220°55'56" e distância de 13,77m, confrontando com terras de , até atingir o ponto **P2317**, de coordenadas N **9.717.892,93m** e E **575.768,91m**; deste segue com azimute de 184°46'00" e distância de 16,71m, confrontando com terras de , até atingir o ponto **P2318**, de coordenadas N **9.717.876,28m** e E **575.767,52m**; deste segue com azimute de 173°59'14" e distância de 13,25m, confrontando com terras de , até atingir o ponto **P2319**, de coordenadas N **9.717.863,10m** e E **575.768,91m**; deste segue com azimute de 111°37'06" e distância de 9,64m, confrontando com terras de , até atingir o ponto **P2320**, de coordenadas N **9.717.859,55m** e E **575.777,86m**; deste segue com azimute de 111°37'06" e distância de 0,74m, confrontando com terras de , até atingir o ponto **P2321**, de coordenadas N **9.717.859,28m** e E **575.778,55m**; deste segue com azimute de 150°51'02" e distância de 24,05m, confrontando com terras de , até atingir o ponto **P2322**, de coordenadas N **9.717.838,27m** e E **575.790,27m**; deste segue com azimute de 141°30'09" e distância de 8,90m, confrontando com terras de , até atingir o ponto **P2323**, de coordenadas N **9.717.831,30m** e E **575.795,81m**; deste segue com azimute de 141°30'09" e distância de 8,26m, confrontando com terras de , até atingir o ponto **P2324**, de coordenadas N **9.717.824,84m** e E **575.800,95m**; deste segue com azimute de 150°08'57" e distância de 2,90m, confrontando com terras de , até atingir o ponto **P2325**, de coordenadas N **9.717.822,32m** e E **575.802,39m**; deste segue com azimute de 150°08'57" e distância de 24,10m, confrontando com terras de , até atingir o ponto **P2326**, de coordenadas N **9.717.801,42m** e E **575.814,39m**; deste segue com azimute de 159°51'56" e distância de 35,35m, confrontando com terras de , até atingir o ponto **P2327**, de coordenadas N **9.717.768,23m** e E **575.826,56m**; deste segue com azimute de 176°11'00" e distância de 25,04m, confrontando com terras de , até atingir o ponto **P2328**, de coordenadas N **9.717.743,25m** e E **575.828,22m**; deste segue com azimute de 186°20'40" e distância de 3,85m, confrontando com terras de , até atingir o ponto **P2329**, de coordenadas N **9.717.739,42m** e E **575.827,80m**; deste segue com azimute de 186°20'40" e distância de 16,26m, confrontando com terras de , até atingir o ponto **P2330**, de coordenadas N **9.717.723,26m** e E **575.826,00m**; deste segue com azimute de 210°09'24" e distância de 19,83m, confrontando com terras de , até atingir o ponto **P2331**, de coordenadas N **9.717.706,12m** e E **575.816,04m**; deste segue com azimute de 235°38'10" e distância de 11,31m, confrontando com terras de , até atingir o ponto **P2332**, de coordenadas N **9.717.699,74m** e E **575.806,71m**; deste segue com azimute de 241°42'50" e distância de 16,40m, confrontando com terras de , até atingir o ponto **P2333**, de coordenadas N **9.717.691,96m** e E **575.792,26m**; deste segue com azimute de 234°39'17" e distância de 17,38m, confrontando com terras de , até atingir o ponto **P2334**, de coordenadas N **9.717.681,91m** e E **575.778,08m**; deste segue com azimute de 234°28'41" e distância de 4,23m, confrontando com terras de , até atingir o ponto **P2335**, de coordenadas N **9.717.679,45m** e E **575.774,64m**; deste segue com azimute de 206°33'50" e distância de 0,00m, confrontando com terras de , até atingir o ponto **P2336**, de coordenadas N **9.717.679,45m** e E **575.774,64m**; deste segue com azimute de 234°28'45" e distância de 1,55m, confrontando com terras de , até atingir o ponto **P2337**, de coordenadas N **9.717.678,55m** e E **575.773,38m**; deste segue com azimute de 206°34'41" e distância de 7,14m, confrontando com terras de , até atingir o ponto **P2338**, de coordenadas N **9.717.672,16m** e E **575.770,19m**; deste segue com azimute de 175°25'25" e distância de 0,47m, confrontando com terras de , até atingir o ponto **P2339**, de coordenadas N **9.717.671,69m** e E **575.770,23m**; deste segue com azimute de 175°25'25" e distância de 5,69m, confrontando com terras de , até atingir o ponto **P2340**, de coordenadas N **9.717.666,02m** e E **575.770,68m**; deste segue com azimute de 147°47'18" e distância de 7,84m, confrontando com terras de , até atingir o ponto **P2341**, de coordenadas N **9.717.659,39m** e E **575.774,86m**; deste segue com azimute de 131°28'48" e distância de 8,53m, confrontando com terras de , até atingir o ponto **P2342**, de coordenadas N **9.717.653,74m** e E **575.781,25m**; deste segue com azimute de 102°47'46" e distância de 16,63m, confrontando com terras de , até atingir o ponto **P2343**, de coordenadas N **9.717.650,06m** e E **575.797,47m**; deste segue com azimute de 83°25'22" e distância de 6,43m, confrontando com terras de , até atingir o ponto **P2344**, de coordenadas N **9.717.650,80m** e E **575.803,86m**; deste segue com azimute de 126°38'22" e distância de 13,17m, confrontando com terras de , até atingir o ponto **P2345**, de coordenadas N **9.717.642,94m** e E **575.814,42m**; deste segue com azimute de 130°53'50" e distância de 9,75m, confrontando com terras de , até atingir o ponto **P2346**, de coordenadas N **9.717.636,55m** e E **575.821,80m**; deste segue com azimute de 167°53'47" e distância de 2,92m, confrontando com terras de , até atingir o ponto **P2347**, de coordenadas N **9.717.633,70m** e E **575.822,41m**; deste segue com azimute de 325°46'09" e distância de 3,65m, confrontando com terras de , até atingir o ponto **P2348**, de coordenadas N **9.717.636,72m** e E **575.820,35m**; deste segue com azimute de 302°33'27" e distância de 10,50m, confrontando com terras de , até atingir o ponto **P2349**, de coordenadas N **9.717.642,37m** e E **575.811,51m**; deste segue com azimute de 312°51'47" e distância de 4,69m, confrontando com terras de , até atingir o ponto **P2350**, de coordenadas N **9.717.645,56m** e E **575.808,07m**; deste segue com azimute de 268°31'56" e distância de 9,59m,



PREFEITURA DE SÃO LUÍS

SECRETARIA MUNICIPAL DE GOVERNO

MINUTA DE ANTEPROJETO DE LEI Nº _____ DE _____ DE 2019

confrontando com terras de , até atingir o ponto **P2351**, de coordenadas **N 9.717.645,31m** e **E 575.798,48m**; deste segue com azimute de $268^{\circ}38'13''$ e distância de 10,32m, confrontando com terras de , até atingir o ponto **P2352**, de coordenadas **N 9.717.645,07m** e **E 575.788,16m**; deste segue com azimute de $304^{\circ}58'29''$ e distância de 9,00m, confrontando com terras de , até atingir o ponto **P2353**, de coordenadas **N 9.717.650,23m** e **E 575.780,79m**; deste segue com azimute de $288^{\circ}54'50''$ e distância de 9,09m, confrontando com terras de , até atingir o ponto **P2354**, de coordenadas **N 9.717.653,17m** e **E 575.772,19m**; deste segue com azimute de $7^{\circ}36'03''$ e distância de 3,72m, confrontando com terras de , até atingir o ponto **P2355**, de coordenadas **N 9.717.656,86m** e **E 575.772,68m**; deste segue com azimute de $303^{\circ}12'54''$ e distância de 8,52m, confrontando com terras de , até atingir o ponto **P2356**, de coordenadas **N 9.717.661,52m** e **E 575.765,55m**; deste segue com azimute de $340^{\circ}34'21''$ e distância de 7,59m, confrontando com terras de , até atingir o ponto **P2357**, de coordenadas **N 9.717.668,68m** e **E 575.763,03m**; deste segue com azimute de $295^{\circ}00'08''$ e distância de 1,11m, confrontando com terras de , até atingir o ponto **P2358**, de coordenadas **N 9.717.669,15m** e **E 575.762,02m**; deste segue com azimute de $295^{\circ}00'08''$ e distância de 4,09m, confrontando com terras de , até atingir o ponto **P2359**, de coordenadas **N 9.717.670,88m** e **E 575.758,31m**; deste segue com azimute de $252^{\circ}15'56''$ e distância de 7,98m, confrontando com terras de , até atingir o ponto **P2360**, de coordenadas **N 9.717.668,45m** e **E 575.750,71m**; deste segue com azimute de $252^{\circ}15'56''$ e distância de 0,28m, confrontando com terras de , até atingir o ponto **P2361**, de coordenadas **N 9.717.668,37m** e **E 575.750,44m**; deste segue com azimute de $245^{\circ}34'11''$ e distância de 7,60m, confrontando com terras de , até atingir o ponto **P2362**, de coordenadas **N 9.717.665,23m** e **E 575.743,52m**; deste segue com azimute de $209^{\circ}29'35''$ e distância de 0,51m, confrontando com terras de , até atingir o ponto **P2363**, de coordenadas **N 9.717.664,78m** e **E 575.743,27m**; deste segue com azimute de $245^{\circ}34'04''$ e distância de 1,11m, confrontando com terras de , até atingir o ponto **P2364**, de coordenadas **N 9.717.664,32m** e **E 575.742,26m**; deste segue com azimute de $209^{\circ}29'30''$ e distância de 8,06m, confrontando com terras de , até atingir o ponto **P2365**, de coordenadas **N 9.717.657,30m** e **E 575.738,29m**; deste segue com azimute de $238^{\circ}47'50''$ e distância de 10,80m, confrontando com terras de , até atingir o ponto **P2366**, de coordenadas **N 9.717.651,71m** e **E 575.729,06m**; deste segue com azimute de $192^{\circ}20'58''$ e distância de 0,16m, confrontando com terras de , até atingir o ponto **P2367**, de coordenadas **N 9.717.651,55m** e **E 575.729,02m**; deste segue com azimute de $238^{\circ}47'48''$ e distância de 1,43m, confrontando com terras de , até atingir o ponto **P2368**, de coordenadas **N 9.717.650,81m** e **E 575.727,80m**; deste segue com azimute de $192^{\circ}20'47''$ e distância de 5,38m, confrontando com terras de , até atingir o ponto **P2369**, de coordenadas **N 9.717.645,55m** e **E 575.726,64m**; deste segue com azimute de $192^{\circ}20'47''$ e distância de 4,92m, confrontando com terras de , até atingir o ponto **P2370**, de coordenadas **N 9.717.640,75m** e **E 575.725,59m**; deste segue com azimute de $214^{\circ}31'31''$ e distância de 3,55m, confrontando com terras de , até atingir o ponto **P2371**, de coordenadas **N 9.717.637,83m** e **E 575.723,58m**; deste segue com azimute de $214^{\circ}31'31''$ e distância de 14,77m, confrontando com terras de , até atingir o ponto **P2372**, de coordenadas **N 9.717.625,66m** e **E 575.715,21m**; deste segue com azimute de $211^{\circ}48'23''$ e distância de 11,90m, confrontando com terras de , até atingir o ponto **P2373**, de coordenadas **N 9.717.615,55m** e **E 575.708,94m**; deste segue com azimute de $217^{\circ}19'17''$ e distância de 9,39m, confrontando com terras de , até atingir o ponto **P2374**, de coordenadas **N 9.717.608,08m** e **E 575.703,25m**; deste segue com azimute de $184^{\circ}45'58''$ e distância de 17,13m, confrontando com terras de , até atingir o ponto **P2375**, de coordenadas **N 9.717.591,01m** e **E 575.701,83m**; deste segue com azimute de $174^{\circ}50'54''$ e distância de 8,87m, confrontando com terras de , até atingir o ponto **P2376**, de coordenadas **N 9.717.582,17m** e **E 575.702,62m**; deste segue com azimute de $146^{\circ}17'38''$ e distância de 10,89m, confrontando com terras de , até atingir o ponto **P2377**, de coordenadas **N 9.717.573,11m** e **E 575.708,66m**; deste segue com azimute de $150^{\circ}07'20''$ e distância de 8,57m, confrontando com terras de , até atingir o ponto **P2378**, de coordenadas **N 9.717.565,68m** e **E 575.712,93m**; deste segue com azimute de $178^{\circ}41'47''$ e distância de 11,16m, confrontando com terras de , até atingir o ponto **P2379**, de coordenadas **N 9.717.554,52m** e **E 575.713,19m**; deste segue com azimute de $143^{\circ}22'39''$ e distância de 11,06m, confrontando com terras de , até atingir o ponto **P2380**, de coordenadas **N 9.717.545,64m** e **E 575.719,79m**; deste segue com azimute de $134^{\circ}34'54''$ e distância de 14,56m, confrontando com terras de , até atingir o ponto **P2381**, de coordenadas **N 9.717.535,42m** e **E 575.730,16m**; deste segue com azimute de $140^{\circ}10'37''$ e distância de 19,16m, confrontando com terras de , até atingir o ponto **P2382**, de coordenadas **N 9.717.520,70m** e **E 575.742,43m**; deste segue com azimute de $169^{\circ}46'18''$ e distância de 25,34m, confrontando com terras de , até atingir o ponto **P2383**, de coordenadas **N 9.717.495,76m** e **E 575.746,93m**; deste segue com azimute de $182^{\circ}51'30''$ e distância de 12,06m, confrontando com terras de , até atingir o ponto **P2384**, de coordenadas **N 9.717.483,72m** e **E 575.746,33m**; deste segue com azimute de $188^{\circ}45'03''$ e distância de 12,17m, confrontando com terras de , até atingir o ponto **P2385**, de coordenadas **N 9.717.471,70m** e **E 575.744,48m**; deste segue com azimute de $216^{\circ}35'25''$ e distância de 17,86m, confrontando com terras de , até atingir o ponto **P2386**, de coordenadas **N 9.717.457,36m** e **E 575.733,83m**; deste segue com azimute de $220^{\circ}02'52''$ e distância de 15,10m, confrontando



PREFEITURA DE SÃO LUÍS

SECRETARIA MUNICIPAL DE GOVERNO

MINUTA DE ANTEPROJETO DE LEI Nº _____ DE _____ DE 2019

com terras de , até atingir o ponto **P2387**, de coordenadas **N 9.717.445,80m** e **E 575.724,12m**; deste segue com azimute de $223^{\circ}28'13''$ e distância de 10,80m, confrontando com terras de , até atingir o ponto **P2388**, de coordenadas **N 9.717.437,96m** e **E 575.716,68m**; deste segue com azimute de $277^{\circ}07'12''$ e distância de 10,83m, confrontando com terras de , até atingir o ponto **P2389**, de coordenadas **N 9.717.439,30m** e **E 575.705,94m**; deste segue com azimute de $277^{\circ}41'31''$ e distância de 17,28m, confrontando com terras de , até atingir o ponto **P2390**, de coordenadas **N 9.717.441,61m** e **E 575.688,82m**; deste segue com azimute de $272^{\circ}51'37''$ e distância de 18,54m, confrontando com terras de , até atingir o ponto **P2391**, de coordenadas **N 9.717.442,54m** e **E 575.670,30m**; deste segue com azimute de $244^{\circ}01'49''$ e distância de 8,39m, confrontando com terras de , até atingir o ponto **P2392**, de coordenadas **N 9.717.438,86m** e **E 575.662,76m**; deste segue com azimute de $217^{\circ}42'39''$ e distância de 0,59m, confrontando com terras de , até atingir o ponto **P2393**, de coordenadas **N 9.717.438,40m** e **E 575.662,40m**; deste segue com azimute de $244^{\circ}01'44''$ e distância de 1,00m, confrontando com terras de , até atingir o ponto **P2394**, de coordenadas **N 9.717.437,96m** e **E 575.661,50m**; deste segue com azimute de $217^{\circ}42'46''$ e distância de 8,11m, confrontando com terras de , até atingir o ponto **P2395**, de coordenadas **N 9.717.431,55m** e **E 575.656,54m**; deste segue com azimute de $194^{\circ}25'41''$ e distância de 10,54m, confrontando com terras de , até atingir o ponto **P2396**, de coordenadas **N 9.717.421,34m** e **E 575.653,92m**; deste segue com azimute de $165^{\circ}22'14''$ e distância de 6,93m, confrontando com terras de , até atingir o ponto **P2397**, de coordenadas **N 9.717.414,64m** e **E 575.655,67m**; deste segue com azimute de $166^{\circ}19'19''$ e distância de 11,10m, confrontando com terras de , até atingir o ponto **P2398**, de coordenadas **N 9.717.403,85m** e **E 575.658,29m**; deste segue com azimute de $158^{\circ}57'00''$ e distância de 8,12m, confrontando com terras de , até atingir o ponto **P2399**, de coordenadas **N 9.717.396,27m** e **E 575.661,21m**; deste segue com azimute de $155^{\circ}40'56''$ e distância de 9,92m, confrontando com terras de , até atingir o ponto **P2400**, de coordenadas **N 9.717.387,23m** e **E 575.665,29m**; deste segue com azimute de $147^{\circ}53'07''$ e distância de 12,01m, confrontando com terras de , até atingir o ponto **P2401**, de coordenadas **N 9.717.377,06m** e **E 575.671,67m**; deste segue com azimute de $155^{\circ}50'27''$ e distância de 13,11m, confrontando com terras de , até atingir o ponto **P2402**, de coordenadas **N 9.717.365,10m** e **E 575.677,04m**; deste segue com azimute de $161^{\circ}33'20''$ e distância de 23,23m, confrontando com terras de , até atingir o ponto **P2403**, de coordenadas **N 9.717.343,06m** e **E 575.684,39m**; deste segue com azimute de $144^{\circ}40'16''$ e distância de 9,78m, confrontando com terras de , até atingir o ponto **P2404**, de coordenadas **N 9.717.335,08m** e **E 575.690,05m**; deste segue com azimute de $130^{\circ}35'00''$ e distância de 9,20m, confrontando com terras de , até atingir o ponto **P2405**, de coordenadas **N 9.717.329,10m** e **E 575.697,03m**; deste segue com azimute de $165^{\circ}22'18''$ e distância de 7,90m, confrontando com terras de , até atingir o ponto **P2406**, de coordenadas **N 9.717.321,45m** e **E 575.699,03m**; deste segue com azimute de $219^{\circ}49'27''$ e distância de 10,10m, confrontando com terras de , até atingir o ponto **P2407**, de coordenadas **N 9.717.313,70m** e **E 575.692,56m**; deste segue com azimute de $237^{\circ}44'23''$ e distância de 6,21m, confrontando com terras de , até atingir o ponto **P2408**, de coordenadas **N 9.717.310,39m** e **E 575.687,31m**; deste segue com azimute de $270^{\circ}00'00''$ e distância de 4,99m, confrontando com terras de , até atingir o ponto **P2409**, de coordenadas **N 9.717.310,39m** e **E 575.682,32m**; deste segue com azimute de $273^{\circ}41'21''$ e distância de 10,33m, confrontando com terras de , até atingir o ponto **P2410**, de coordenadas **N 9.717.311,05m** e **E 575.672,01m**; deste segue com azimute de $270^{\circ}00'00''$ e distância de 9,65m, confrontando com terras de , até atingir o ponto **P2411**, de coordenadas **N 9.717.311,05m** e **E 575.662,36m**; deste segue com azimute de $270^{\circ}00'00''$ e distância de 11,64m, confrontando com terras de , até atingir o ponto **P2412**, de coordenadas **N 9.717.311,05m** e **E 575.650,72m**; deste segue com azimute de $226^{\circ}34'04''$ e distância de 1,31m, confrontando com terras de , até atingir o ponto **P2413**, de coordenadas **N 9.717.310,15m** e **E 575.649,76m**; deste segue com azimute de $270^{\circ}00'04''$ e distância de 0,31m, confrontando com terras de , até atingir o ponto **P2414**, de coordenadas **N 9.717.310,15m** e **E 575.649,46m**; deste segue com azimute de $226^{\circ}34'00''$ e distância de 8,70m, confrontando com terras de , até atingir o ponto **P2415**, de coordenadas **N 9.717.304,16m** e **E 575.643,14m**; deste segue com azimute de $208^{\circ}11'33''$ e distância de 10,56m, confrontando com terras de , até atingir o ponto **P2416**, de coordenadas **N 9.717.294,85m** e **E 575.638,15m**; deste segue com azimute de $168^{\circ}57'51''$ e distância de 5,29m, confrontando com terras de , até atingir o ponto **P2417**, de coordenadas **N 9.717.289,66m** e **E 575.639,16m**; deste segue com azimute de $339^{\circ}08'02''$ e distância de 7,03m, confrontando com terras de , até atingir o ponto **P2418**, de coordenadas **N 9.717.296,23m** e **E 575.636,65m**; deste segue com azimute de $17^{\circ}06'46''$ e distância de 9,26m, confrontando com terras de , até atingir o ponto **P2419**, de coordenadas **N 9.717.305,08m** e **E 575.639,38m**; deste segue com azimute de $42^{\circ}43'37''$ e distância de 12,04m, confrontando com terras de , até atingir o ponto **P2420**, de coordenadas **N 9.717.313,93m** e **E 575.647,55m**; deste segue com azimute de $48^{\circ}49'54''$ e distância de 5,81m, confrontando com terras de , até atingir o ponto **P2421**, de coordenadas **N 9.717.317,75m** e **E 575.651,93m**; deste segue com azimute de $100^{\circ}00'07''$ e distância de 11,56m, confrontando com terras de , até atingir o ponto **P2422**, de coordenadas **N 9.717.315,75m** e **E 575.663,31m**; deste segue com azimute de $90^{\circ}00'00''$ e distância de 12,26m,



PREFEITURA DE SÃO LUÍS

SECRETARIA MUNICIPAL DE GOVERNO

MINUTA DE ANTEPROJETO DE LEI Nº _____ DE _____ DE 2019

confrontando com terras de , até atingir o ponto **P2423**, de coordenadas **N 9.717.315,75m** e **E 575.675,57m**; deste segue com azimute de $75^{\circ}04'39''$ e distância de 10,57m, confrontando com terras de , até atingir o ponto **P2424**, de coordenadas **N 9.717.318,47m** e **E 575.685,78m**; deste segue com azimute de $355^{\circ}54'23''$ e distância de 0,56m, confrontando com terras de , até atingir o ponto **P2425**, de coordenadas **N 9.717.319,02m** e **E 575.685,74m**; deste segue com azimute de $75^{\circ}04'32''$ e distância de 1,35m, confrontando com terras de , até atingir o ponto **P2426**, de coordenadas **N 9.717.319,37m** e **E 575.687,04m**; deste segue com azimute de $355^{\circ}54'41''$ e distância de 9,55m, confrontando com terras de , até atingir o ponto **P2427**, de coordenadas **N 9.717.328,90m** e **E 575.686,36m**; deste segue com azimute de $344^{\circ}20'55''$ e distância de 17,67m, confrontando com terras de , até atingir o ponto **P2428**, de coordenadas **N 9.717.345,91m** e **E 575.681,60m**; deste segue com azimute de $332^{\circ}43'49''$ e distância de 25,27m, confrontando com terras de , até atingir o ponto **P2429**, de coordenadas **N 9.717.368,37m** e **E 575.670,02m**; deste segue com azimute de $329^{\circ}18'48''$ e distância de 20,89m, confrontando com terras de , até atingir o ponto **P2430**, de coordenadas **N 9.717.386,33m** e **E 575.659,36m**; deste segue com azimute de $312^{\circ}51'37''$ e distância de 10,33m, confrontando com terras de , até atingir o ponto **P2431**, de coordenadas **N 9.717.393,36m** e **E 575.651,79m**; deste segue com azimute de $284^{\circ}01'43''$ e distância de 11,14m, confrontando com terras de , até atingir o ponto **P2432**, de coordenadas **N 9.717.396,06m** e **E 575.640,98m**; deste segue com azimute de $324^{\circ}08'42''$ e distância de 8,11m, confrontando com terras de , até atingir o ponto **P2433**, de coordenadas **N 9.717.402,63m** e **E 575.636,23m**; deste segue com azimute de $122^{\circ}27'20''$ e distância de 2,85m, confrontando com terras de , até atingir o ponto **P2434**, de coordenadas **N 9.717.401,10m** e **E 575.638,63m**; deste segue com azimute de $105^{\circ}14'40''$ e distância de 6,16m, confrontando com terras de , até atingir o ponto **P2435**, de coordenadas **N 9.717.399,48m** e **E 575.644,58m**; deste segue com azimute de $37^{\circ}53'31''$ e distância de 1,30m, confrontando com terras de , até atingir o ponto **P2436**, de coordenadas **N 9.717.400,51m** e **E 575.645,38m**; deste segue com azimute de $105^{\circ}14'45''$ e distância de 0,48m, confrontando com terras de , até atingir o ponto **P2437**, de coordenadas **N 9.717.400,38m** e **E 575.645,84m**; deste segue com azimute de $37^{\circ}53'33''$ e distância de 6,16m, confrontando com terras de , até atingir o ponto **P2438**, de coordenadas **N 9.717.405,24m** e **E 575.649,63m**; deste segue com azimute de $29^{\circ}04'05''$ e distância de 5,56m, confrontando com terras de , até atingir o ponto **P2439**, de coordenadas **N 9.717.410,11m** e **E 575.652,33m**; deste segue com azimute de $357^{\circ}30'31''$ e distância de 12,44m, confrontando com terras de , até atingir o ponto **P2440**, de coordenadas **N 9.717.422,53m** e **E 575.651,79m**; deste segue com azimute de $2^{\circ}51'52''$ e distância de 10,82m, confrontando com terras de , até atingir o ponto **P2441**, de coordenadas **N 9.717.433,34m** e **E 575.652,33m**; deste segue com azimute de $45^{\circ}01'05''$ e distância de 10,70m, confrontando com terras de , até atingir o ponto **P2442**, de coordenadas **N 9.717.440,90m** e **E 575.659,90m**; deste segue com azimute de $33^{\circ}02'24''$ e distância de 11,90m, confrontando com terras de , até atingir o ponto **P2443**, de coordenadas **N 9.717.450,88m** e **E 575.666,39m**; deste segue com azimute de $83^{\circ}59'39''$ e distância de 9,60m, confrontando com terras de , até atingir o ponto **P2444**, de coordenadas **N 9.717.451,89m** e **E 575.675,94m**; deste segue com azimute de $104^{\circ}01'39''$ e distância de 13,37m, confrontando com terras de , até atingir o ponto **P2445**, de coordenadas **N 9.717.448,65m** e **E 575.688,91m**; deste segue com azimute de $90^{\circ}00'00''$ e distância de 14,06m, confrontando com terras de , até atingir o ponto **P2446**, de coordenadas **N 9.717.448,65m** e **E 575.702,97m**; deste segue com azimute de $62^{\circ}22'09''$ e distância de 12,81m, confrontando com terras de , até atingir o ponto **P2447**, de coordenadas **N 9.717.454,59m** e **E 575.714,32m**; deste segue com azimute de $53^{\circ}08'46''$ e distância de 1,34m, confrontando com terras de , até atingir o ponto **P2448**, de coordenadas **N 9.717.455,39m** e **E 575.715,40m**; deste segue com azimute de $62^{\circ}22'38''$ e distância de 0,21m, confrontando com terras de , até atingir o ponto **P2449**, de coordenadas **N 9.717.455,49m** e **E 575.715,58m**; deste segue com azimute de $53^{\circ}08'50''$ e distância de 13,51m, confrontando com terras de , até atingir o ponto **P2450**, de coordenadas **N 9.717.463,60m** e **E 575.726,40m**; deste segue com azimute de $29^{\circ}45'39''$ e distância de 17,43m, confrontando com terras de , até atingir o ponto **P2451**, de coordenadas **N 9.717.478,73m** e **E 575.735,05m**; deste segue com azimute de $19^{\circ}27'03''$ e distância de 19,48m, confrontando com terras de , até atingir o ponto **P2452**, de coordenadas **N 9.717.497,10m** e **E 575.741,53m**; deste segue com azimute de $343^{\circ}17'28''$ e distância de 16,92m, confrontando com terras de , até atingir o ponto **P2453**, de coordenadas **N 9.717.513,30m** e **E 575.736,67m**; deste segue com azimute de $335^{\circ}50'29''$ e distância de 17,17m, confrontando com terras de , até atingir o ponto **P2454**, de coordenadas **N 9.717.528,97m** e **E 575.729,64m**; deste segue com azimute de $315^{\circ}03'07''$ e distância de 20,12m, confrontando com terras de , até atingir o ponto **P2455**, de coordenadas **N 9.717.543,22m** e **E 575.715,42m**; deste segue com azimute de $248^{\circ}12'39''$ e distância de 5,87m, confrontando com terras de , até atingir o ponto **P2456**, de coordenadas **N 9.717.541,04m** e **E 575.709,97m**; deste segue com azimute de $342^{\circ}53'15''$ e distância de 7,41m, confrontando com terras de , até atingir o ponto **P2457**, de coordenadas **N 9.717.548,12m** e **E 575.707,79m**; deste segue com azimute de $0^{\circ}00'00''$ e distância de 12,53m, confrontando com terras de , até atingir o ponto **P2458**, de coordenadas **N 9.717.560,64m** e **E 575.707,79m**; deste segue com azimute de $344^{\circ}02'45''$ e distância de 11,90m, confrontando



PREFEITURA DE SÃO LUÍS

SECRETARIA MUNICIPAL DE GOVERNO

MINUTA DE ANTEPROJETO DE LEI Nº _____ DE _____ DE 2019

com terras de , até atingir o ponto **P2459**, de coordenadas **N 9.717.572,08m** e **E 575.704,52m**; deste segue com azimute de $329^{\circ}31'07''$ e distância de 10,74m, confrontando com terras de , até atingir o ponto **P2460**, de coordenadas **N 9.717.581,34m** e **E 575.699,07m**; deste segue com azimute de $298^{\circ}17'10''$ e distância de 8,05m, confrontando com terras de , até atingir o ponto **P2461**, de coordenadas **N 9.717.585,15m** e **E 575.691,99m**; deste segue com azimute de $3^{\circ}54'09''$ e distância de 24,02m, confrontando com terras de , até atingir o ponto **P2462**, de coordenadas **N 9.717.609,12m** e **E 575.693,62m**; deste segue com azimute de $36^{\circ}24'08''$ e distância de 12,86m, confrontando com terras de , até atingir o ponto **P2463**, de coordenadas **N 9.717.619,47m** e **E 575.701,25m**; deste segue com azimute de $43^{\circ}44'39''$ e distância de 17,34m, confrontando com terras de , até atingir o ponto **P2464**, de coordenadas **N 9.717.631,99m** e **E 575.713,24m**; deste segue com azimute de $15^{\circ}54'35''$ e distância de 15,45m, confrontando com terras de , até atingir o ponto **P2465**, de coordenadas **N 9.717.646,85m** e **E 575.717,48m**; deste segue com azimute de $24^{\circ}47'19''$ e distância de 24,38m, confrontando com terras de , até atingir o ponto **P2466**, de coordenadas **N 9.717.668,99m** e **E 575.727,70m**; deste segue com azimute de $77^{\circ}28'42''$ e distância de 23,34m, confrontando com terras de , até atingir o ponto **P2467**, de coordenadas **N 9.717.674,04m** e **E 575.750,48m**; deste segue com azimute de $62^{\circ}15'23''$ e distância de 2,25m, confrontando com terras de , até atingir o ponto **P2468**, de coordenadas **N 9.717.675,09m** e **E 575.752,47m**; deste segue com azimute de $62^{\circ}15'23''$ e distância de 16,61m, confrontando com terras de , até atingir o ponto **P2469**, de coordenadas **N 9.717.682,82m** e **E 575.767,17m**; deste segue com azimute de $43^{\circ}28'16''$ e distância de 0,66m, confrontando com terras de , até atingir o ponto **P2470**, de coordenadas **N 9.717.683,30m** e **E 575.767,63m**; deste segue com azimute de $62^{\circ}15'16''$ e distância de 0,91m, confrontando com terras de , até atingir o ponto **P2471**, de coordenadas **N 9.717.683,73m** e **E 575.768,43m**; deste segue com azimute de $43^{\circ}28'10''$ e distância de 13,26m, confrontando com terras de , até atingir o ponto **P2472**, de coordenadas **N 9.717.693,35m** e **E 575.777,56m**; deste segue com azimute de $43^{\circ}28'10''$ e distância de 9,72m, confrontando com terras de , até atingir o ponto **P2473**, de coordenadas **N 9.717.700,41m** e **E 575.784,25m**; deste segue com azimute de $48^{\circ}49'52''$ e distância de 18,67m, confrontando com terras de , até atingir o ponto **P2474**, de coordenadas **N 9.717.712,70m** e **E 575.798,31m**; deste segue com azimute de $34^{\circ}23'51''$ e distância de 20,22m, confrontando com terras de , até atingir o ponto **P2475**, de coordenadas **N 9.717.729,38m** e **E 575.809,73m**; deste segue com azimute de $4^{\circ}34'36''$ e distância de 22,02m, confrontando com terras de , até atingir o ponto **P2476**, de coordenadas **N 9.717.751,33m** e **E 575.811,48m**; deste segue com azimute de $357^{\circ}47'45''$ e distância de 22,85m, confrontando com terras de , até atingir o ponto **P2477**, de coordenadas **N 9.717.774,16m** e **E 575.810,61m**; deste segue com azimute de $344^{\circ}55'21''$ e distância de 23,64m, confrontando com terras de , até atingir o ponto **P2478**, de coordenadas **N 9.717.796,99m** e **E 575.804,46m**; deste segue com azimute de $329^{\circ}54'58''$ e distância de 25,12m, confrontando com terras de , até atingir o ponto **P2479**, de coordenadas **N 9.717.818,73m** e **E 575.791,86m**; deste segue com azimute de $329^{\circ}54'58''$ e distância de 6,28m, confrontando com terras de , até atingir o ponto **P2480**, de coordenadas **N 9.717.824,16m** e **E 575.788,72m**; deste segue com azimute de $329^{\circ}54'58''$ e distância de 7,16m, confrontando com terras de , até atingir o ponto **P2481**, de coordenadas **N 9.717.830,35m** e **E 575.785,13m**; deste segue com azimute de $311^{\circ}30'51''$ e distância de 41,06m, confrontando com terras de , até atingir o ponto **P2482**, de coordenadas **N 9.717.857,57m** e **E 575.754,38m**; deste segue com azimute de $333^{\circ}42'40''$ e distância de 19,91m, confrontando com terras de , até atingir o ponto **P2483**, de coordenadas **N 9.717.875,43m** e **E 575.745,56m**; deste segue com azimute de $300^{\circ}56'53''$ e distância de 21,74m, confrontando com terras de , até atingir o ponto **P2484**, de coordenadas **N 9.717.886,61m** e **E 575.726,91m**; deste segue com azimute de $292^{\circ}14'14''$ e distância de 14,77m, confrontando com terras de , até atingir o ponto **P2485**, de coordenadas **N 9.717.892,20m** e **E 575.713,24m**; deste segue com azimute de $314^{\circ}58'55''$ e distância de 24,60m, confrontando com terras de , até atingir o ponto **P2486**, de coordenadas **N 9.717.909,59m** e **E 575.695,84m**; deste segue com azimute de $360^{\circ}00'00''$ e distância de 11,80m, confrontando com terras de , até atingir o ponto **P2487**, de coordenadas **N 9.717.921,39m** e **E 575.695,84m**; deste segue com azimute de $333^{\circ}25'16''$ e distância de 12,50m, confrontando com terras de , até atingir o ponto **P2488**, de coordenadas **N 9.717.932,57m** e **E 575.690,24m**; deste segue com azimute de $329^{\circ}31'08''$ e distância de 12,25m, confrontando com terras de , até atingir o ponto **P2489**, de coordenadas **N 9.717.943,13m** e **E 575.684,03m**; deste segue com azimute de $314^{\circ}58'57''$ e distância de 21,97m, confrontando com terras de , até atingir o ponto **P2490**, de coordenadas **N 9.717.958,66m** e **E 575.668,49m**; deste segue com azimute de $304^{\circ}08'34''$ e distância de 21,03m, confrontando com terras de , até atingir o ponto **P2491**, de coordenadas **N 9.717.970,46m** e **E 575.651,09m**; deste segue com azimute de $282^{\circ}19'54''$ e distância de 16,13m, confrontando com terras de , até atingir o ponto **P2492**, de coordenadas **N 9.717.973,91m** e **E 575.635,33m**; deste segue com azimute de $90^{\circ}00'00''$ e distância de 7,66m, confrontando com terras de , até atingir o ponto **P2493**, de coordenadas **N 9.717.973,91m** e **E 575.642,99m**; deste segue com azimute de $98^{\circ}31'32''$ e distância de 12,57m, confrontando com terras de , até atingir o ponto **P2494**, de coordenadas **N 9.717.972,04m** e **E 575.655,42m**; deste segue com azimute de $117^{\circ}37'52''$ e distância de 14,73m,



PREFEITURA DE SÃO LUÍS

SECRETARIA MUNICIPAL DE GOVERNO

MINUTA DE ANTEPROJETO DE LEI Nº _____ DE _____ DE 2019

confrontando com terras de , até atingir o ponto **P2495**, de coordenadas **N 9.717.965,21m** e **E 575.668,47m**; deste segue com azimute de **134°58'58"** e distância de **8,79m**, confrontando com terras de , até atingir o ponto **P2496**, de coordenadas **N 9.717.959,00m** e **E 575.674,69m**; deste segue com azimute de **141°19'20"** e distância de **7,96m**, confrontando com terras de , até atingir o ponto **P2497**, de coordenadas **N 9.717.952,79m** e **E 575.679,66m**; deste segue com azimute de **90°00'00"** e distância de **11,81m**, confrontando com terras de , até atingir o ponto **P2498**, de coordenadas **N 9.717.952,79m** e **E 575.691,47m**; deste segue com azimute de **168°41'10"** e distância de **6,33m**, confrontando com terras de , até atingir o ponto **P2499**, de coordenadas **N 9.717.946,58m** e **E 575.692,71m**; deste segue com azimute de **137°28'18"** e distância de **10,11m**, confrontando com terras de , até atingir o ponto **P2500**, de coordenadas **N 9.717.939,12m** e **E 575.699,55m**; deste segue com azimute de **111°01'33"** e distância de **8,66m**, confrontando com terras de , até atingir o ponto **P2501**, de coordenadas **N 9.717.936,02m** e **E 575.707,63m**; deste segue com azimute de **155°12'40"** e distância de **8,89m**, confrontando com terras de , até atingir o ponto **P2502**, de coordenadas **N 9.717.927,94m** e **E 575.711,36m**; deste segue com azimute de **180°00'00"** e distância de **14,29m**, confrontando com terras de , até atingir o ponto **P2503**, de coordenadas **N 9.717.913,66m** e **E 575.711,36m**; deste segue com azimute de **144°08'44"** e distância de **13,79m**, confrontando com terras de , até atingir o ponto **P2504**, de coordenadas **N 9.717.902,48m** e **E 575.719,44m**; deste segue com azimute de **125°20'44"** e distância de **23,62m**, confrontando com terras de , até atingir o ponto **P2505**, de coordenadas **N 9.717.888,81m** e **E 575.738,70m**; deste segue com azimute de **72°44'20"** e distância de **14,30m**, confrontando com terras de , até atingir o ponto **P2506**, de coordenadas **N 9.717.893,05m** e **E 575.752,36m**; deste segue com azimute de **8°25'53"** e distância de **0,54m**, confrontando com terras de , até atingir o ponto **P2507**, de coordenadas **N 9.717.893,59m** e **E 575.752,44m**; deste segue com azimute de **72°44'11"** e distância de **1,24m**, confrontando com terras de , até atingir o ponto **P2508**, de coordenadas **N 9.717.893,96m** e **E 575.753,62m**; deste segue com azimute de **8°25'55"** e distância de **1,58m**, confrontando com terras de , até atingir o ponto **P2509**, de coordenadas **N 9.717.895,52m** e **E 575.753,86m**; deste segue com azimute de **8°25'55"** e distância de **14,12m**, confrontando com terras de , até atingir o ponto **P2510**, de coordenadas **N 9.717.909,49m** e **E 575.755,93m**; deste segue com azimute de **8°25'55"** e distância de **11,63m**, confrontando com terras de , até atingir o ponto **P2511**, de coordenadas **N 9.717.920,99m** e **E 575.757,63m**; deste segue com azimute de **42°31'42"** e distância de **16,30m**, confrontando com terras de , até atingir o ponto **P2512**, de coordenadas **N 9.717.933,01m** e **E 575.768,65m**; deste segue com azimute de **29°45'37"** e distância de **16,15m**, confrontando com terras de , até atingir o ponto **P2513**, de coordenadas **N 9.717.947,03m** e **E 575.776,67m**; deste segue com azimute de **26°34'47"** e distância de **17,91m**, confrontando com terras de , até atingir o ponto **P2514**, de coordenadas **N 9.717.963,05m** e **E 575.784,68m**; deste segue com azimute de **33°42'21"** e distância de **18,05m**, confrontando com terras de , até atingir o ponto **P2515**, de coordenadas **N 9.717.978,07m** e **E 575.794,70m**; deste segue com azimute de **33°42'24"** e distância de **18,05m**, confrontando com terras de , até atingir o ponto **P2516**, de coordenadas **N 9.717.993,09m** e **E 575.804,72m**; deste segue com azimute de **32°01'17"** e distância de **18,65m**, confrontando com terras de , até atingir o ponto **P2517**, de coordenadas **N 9.718.008,90m** e **E 575.814,61m**; deste segue com azimute de **58°24'29"** e distância de **13,96m**, confrontando com terras de , até atingir o ponto **P2518**, de coordenadas **N 9.718.016,21m** e **E 575.826,51m**; deste segue com azimute de **90°00'00"** e distância de **4,95m**, confrontando com terras de , até atingir o ponto **P2519**, de coordenadas **N 9.718.016,21m** e **E 575.831,45m**; deste segue com azimute de **90°00'00"** e distância de **18,45m**, confrontando com terras de , até atingir o ponto **P2520**, de coordenadas **N 9.718.016,21m** e **E 575.849,90m**; deste segue com azimute de **90°00'00"** e distância de **11,67m**, confrontando com terras de , até atingir o ponto **P2521**, de coordenadas **N 9.718.016,21m** e **E 575.861,57m**; deste segue com azimute de **90°00'00"** e distância de **34,07m**, confrontando com terras de , até atingir o ponto **P2522**, de coordenadas **N 9.718.016,21m** e **E 575.895,64m**; deste segue com azimute de **100°36'47"** e distância de **16,31m**, confrontando com terras de , até atingir o ponto **P2523**, de coordenadas **N 9.718.013,21m** e **E 575.911,67m**; deste segue com azimute de **92°36'03"** e distância de **22,07m**, confrontando com terras de , até atingir o ponto **P2524**, de coordenadas **N 9.718.012,21m** e **E 575.933,71m**; deste segue com azimute de **92°51'38"** e distância de **20,06m**, confrontando com terras de , até atingir o ponto **P2525**, de coordenadas **N 9.718.011,21m** e **E 575.953,75m**; deste segue com azimute de **91°41'02"** e distância de **34,08m**, confrontando com terras de , até atingir o ponto **P2526**, de coordenadas **N 9.718.010,21m** e **E 575.987,81m**; deste segue com azimute de **100°25'53"** e distância de **38,71m**, confrontando com terras de , até atingir o ponto **P2527**, de coordenadas **N 9.718.003,20m** e **E 576.025,89m**; deste segue com azimute de **98°07'28"** e distância de **8,65m**, confrontando com terras de , até atingir o ponto **P2528**, de coordenadas **N 9.718.001,97m** e **E 576.034,45m**; deste segue com azimute de **98°07'28"** e distância de **12,60m**, confrontando com terras de , até atingir o ponto **P2529**, de coordenadas **N 9.718.000,19m** e **E 576.046,93m**; deste segue com azimute de **90°00'00"** e distância de **29,06m**, confrontando com terras de , até atingir o ponto **P2530**, de coordenadas **N 9.718.000,19m** e **E 576.075,98m**; deste segue com azimute de **90°00'00"** e distância de **12,02m**, confrontando com terras de , até atingir o ponto **P2531**, de coordenadas **N**



PREFEITURA DE SÃO LUÍS

SECRETARIA MUNICIPAL DE GOVERNO

MINUTA DE ANTEPROJETO DE LEI Nº _____ DE _____ DE 2019

9.718.000,19m e E 576.088,01m; deste segue com azimute de 36°02'34" e distância de 1,12m, confrontando com terras de , até atingir o ponto **P2532**, de coordenadas N 9.718.001,10m e E 576.088,66m; deste segue com azimute de 89°59'54" e distância de 0,60m, confrontando com terras de , até atingir o ponto **P2533**, de coordenadas N 9.718.001,10m e E 576.089,27m; deste segue com azimute de 36°02'42" e distância de 13,20m, confrontando com terras de , até atingir o ponto **P2534**, de coordenadas N 9.718.011,77m e E 576.097,04m; deste segue com azimute de 60°57'43" e distância de 0,81m, confrontando com terras de , até atingir o ponto **P2535**, de coordenadas N 9.718.012,17m e E 576.097,75m; deste segue com azimute de 60°57'43" e distância de 8,34m, confrontando com terras de , até atingir o ponto **P2536**, de coordenadas N 9.718.016,21m e E 576.105,04m; deste segue com azimute de 90°00'00" e distância de 20,04m, confrontando com terras de , até atingir o ponto **P2537**, de coordenadas N 9.718.016,21m e E 576.125,08m; deste segue com azimute de 74°03'51" e distância de 21,88m, confrontando com terras de , até atingir o ponto **P2538**, de coordenadas N 9.718.022,22m e E 576.146,12m; deste segue com azimute de 39°49'20" e distância de 0,93m, confrontando com terras de , até atingir o ponto **P2539**, de coordenadas N 9.718.022,93m e E 576.146,71m; deste segue com azimute de 74°03'55" e distância de 0,69m, confrontando com terras de , até atingir o ponto **P2540**, de coordenadas N 9.718.023,12m e E 576.147,38m; deste segue com azimute de 39°49'23" e distância de 15,04m, confrontando com terras de , até atingir o ponto **P2541**, de coordenadas N 9.718.034,67m e E 576.157,01m; deste segue com azimute de 63°26'58" e distância de 14,71m, confrontando com terras de , até atingir o ponto **P2542**, de coordenadas N 9.718.041,25m e E 576.170,16m; deste segue com azimute de 33°42'36" e distância de 0,49m, confrontando com terras de , até atingir o ponto **P2543**, de coordenadas N 9.718.041,66m e E 576.170,44m; deste segue com azimute de 63°26'52" e distância de 1,10m, confrontando com terras de , até atingir o ponto **P2544**, de coordenadas N 9.718.042,15m e E 576.171,42m; deste segue com azimute de 33°42'26" e distância de 13,51m, confrontando com terras de , até atingir o ponto **P2545**, de coordenadas N 9.718.053,39m e E 576.178,92m; deste segue com azimute de 80°15'05" e distância de 15,71m, confrontando com terras de , até atingir o ponto **P2546**, de coordenadas N 9.718.056,05m e E 576.194,41m; deste segue com azimute de 64°26'03" e distância de 28,96m, confrontando com terras de , até atingir o ponto **P2547**, de coordenadas N 9.718.068,55m e E 576.220,53m; deste segue com azimute de 63°53'46" e distância de 30,49m, confrontando com terras de , até atingir o ponto **P2548**, de coordenadas N 9.718.081,97m e E 576.247,92m; deste segue com azimute de 4°46'05" e distância de 0,30m, confrontando com terras de , até atingir o ponto **P2549**, de coordenadas N 9.718.082,26m e E 576.247,94m; deste segue com azimute de 63°53'48" e distância de 1,38m, confrontando com terras de , até atingir o ponto **P2550**, de coordenadas N 9.718.082,87m e E 576.249,18m; deste segue com azimute de 4°45'59" e distância de 15,56m, confrontando com terras de , até atingir o ponto **P2551**, de coordenadas N 9.718.098,37m e E 576.250,47m; deste segue com azimute de 23°58'33" e distância de 12,72m, confrontando com terras de , até atingir o ponto **P2552**, de coordenadas N 9.718.110,00m e E 576.255,64m; deste segue com azimute de 50°12'42" e distância de 8,68m, confrontando com terras de , até atingir o ponto **P2553**, de coordenadas N 9.718.115,55m e E 576.262,31m; deste segue com azimute de 90°00'00" e distância de 25,68m, confrontando com terras de , até atingir o ponto **P2554**, de coordenadas N 9.718.115,55m e E 576.287,99m; deste segue com azimute de 123°40'28" e distância de 9,14m, confrontando com terras de , até atingir o ponto **P2555**, de coordenadas N 9.718.110,49m e E 576.295,59m; deste segue com azimute de 123°40'28" e distância de 4,84m, confrontando com terras de , até atingir o ponto **P2556**, de coordenadas N 9.718.107,80m e E 576.299,62m; deste segue com azimute de 131°10'04" e distância de 13,74m, confrontando com terras de , até atingir o ponto **P2557**, de coordenadas N 9.718.098,76m e E 576.309,97m; deste segue com azimute de 94°45'41" e distância de 15,57m, confrontando com terras de , até atingir o ponto **P2558**, de coordenadas N 9.718.097,47m e E 576.325,48m; deste segue com azimute de 69°27'18" e distância de 11,04m, confrontando com terras de , até atingir o ponto **P2559**, de coordenadas N 9.718.101,34m e E 576.335,82m; deste segue com azimute de 77°44'34" e distância de 30,42m, confrontando com terras de , até atingir o ponto **P2560**, de coordenadas N 9.718.107,80m e E 576.365,55m; deste segue com azimute de 108°25'26" e distância de 16,35m, confrontando com terras de , até atingir o ponto **P2561**, de coordenadas N 9.718.102,64m e E 576.381,06m; deste segue com azimute de 127°51'30" e distância de 14,74m, confrontando com terras de , até atingir o ponto **P2562**, de coordenadas N 9.718.093,59m e E 576.392,70m; deste segue com azimute de 359°59'58" e distância de 1,88m, confrontando com terras de , até atingir o ponto **P2563**, de coordenadas N 9.718.095,48m e E 576.392,70m; deste segue com azimute de 127°51'35" e distância de 1,60m, confrontando com terras de , até atingir o ponto **P2564**, de coordenadas N 9.718.094,50m e E 576.393,96m; deste segue com azimute de 0°00'00" e distância de 7,75m, confrontando com terras de , até atingir o ponto **P2565**, de coordenadas N 9.718.102,25m e E 576.393,96m; deste segue com azimute de 53°08'49" e distância de 12,92m, confrontando com terras de , até atingir o ponto **P2566**, de coordenadas N 9.718.110,00m e E 576.404,30m; deste segue com azimute de 15°57'17" e distância de 9,41m, confrontando com terras de , até atingir o ponto **P2567**, de coordenadas N 9.718.119,04m e E 576.406,88m; deste segue com azimute de 340°20'06" e distância de 2,47m,



PREFEITURA DE SÃO LUÍS

SECRETARIA MUNICIPAL DE GOVERNO

MINUTA DE ANTEPROJETO DE LEI Nº _____ DE _____ DE 2019

confrontando com terras de , até atingir o ponto **P2568**, de coordenadas **N 9.718.121,36m** e **E 576.406,05m**; deste segue com azimute de $340^{\circ}20'06''$ e distância de 16,74m, confrontando com terras de , até atingir o ponto **P2569**, de coordenadas **N 9.718.137,13m** e **E 576.400,42m**; deste segue com azimute de $0^{\circ}00'00''$ e distância de 14,91m, confrontando com terras de , até atingir o ponto **P2570**, de coordenadas **N 9.718.152,04m** e **E 576.400,42m**; deste segue com azimute de $75^{\circ}58'21''$ e distância de 9,36m, confrontando com terras de , até atingir o ponto **P2571**, de coordenadas **N 9.718.154,31m** e **E 576.409,50m**; deste segue com azimute de $206^{\circ}34'46''$ e distância de 14,45m, confrontando com terras de , até atingir o ponto **P2572**, de coordenadas **N 9.718.141,39m** e **E 576.403,04m**; deste segue com azimute de $180^{\circ}00'00''$ e distância de 9,04m, confrontando com terras de , até atingir o ponto **P2573**, de coordenadas **N 9.718.132,35m** e **E 576.403,04m**; deste segue com azimute de $146^{\circ}17'35''$ e distância de 9,32m, confrontando com terras de , até atingir o ponto **P2574**, de coordenadas **N 9.718.124,60m** e **E 576.408,21m**; deste segue com azimute de $146^{\circ}17'35''$ e distância de 4,01m, confrontando com terras de , até atingir o ponto **P2575**, de coordenadas **N 9.718.121,26m** e **E 576.410,43m**; deste segue com azimute de $146^{\circ}17'35''$ e distância de 9,97m, confrontando com terras de , até atingir o ponto **P2576**, de coordenadas **N 9.718.112,97m** e **E 576.415,96m**; deste segue com azimute de $213^{\circ}42'25''$ e distância de 13,98m, confrontando com terras de , até atingir o ponto **P2577**, de coordenadas **N 9.718.101,34m** e **E 576.408,21m**; deste segue com azimute de $180^{\circ}00'00''$ e distância de 10,33m, confrontando com terras de , até atingir o ponto **P2578**, de coordenadas **N 9.718.091,01m** e **E 576.408,21m**; deste segue com azimute de $153^{\circ}25'12''$ e distância de 0,87m, confrontando com terras de , até atingir o ponto **P2579**, de coordenadas **N 9.718.090,23m** e **E 576.408,60m**; deste segue com azimute de $153^{\circ}25'12''$ e distância de 4,91m, confrontando com terras de , até atingir o ponto **P2580**, de coordenadas **N 9.718.085,84m** e **E 576.410,79m**; deste segue com azimute de $100^{\circ}46'37''$ e distância de 27,63m, confrontando com terras de , até atingir o ponto **P2581**, de coordenadas **N 9.718.080,67m** e **E 576.437,94m**; deste segue com azimute de $109^{\circ}38'36''$ e distância de 14,48m, confrontando com terras de , até atingir o ponto **P2582**, de coordenadas **N 9.718.075,81m** e **E 576.451,58m**; deste segue com azimute de $109^{\circ}38'32''$ e distância de 4,73m, confrontando com terras de , até atingir o ponto **P2583**, de coordenadas **N 9.718.074,21m** e **E 576.456,04m**; deste segue com azimute de $118^{\circ}25'42''$ e distância de 35,28m, confrontando com terras de , até atingir o ponto **P2584**, de coordenadas **N 9.718.057,42m** e **E 576.487,06m**; deste segue com azimute de $122^{\circ}43'09''$ e distância de 21,51m, confrontando com terras de , até atingir o ponto **P2585**, de coordenadas **N 9.718.045,79m** e **E 576.505,16m**; deste segue com azimute de $134^{\circ}58'56''$ e distância de 25,59m, confrontando com terras de , até atingir o ponto **P2586**, de coordenadas **N 9.718.027,71m** e **E 576.523,25m**; deste segue com azimute de $141^{\circ}49'33''$ e distância de 4,24m, confrontando com terras de , até atingir o ponto **P2587**, de coordenadas **N 9.718.024,37m** e **E 576.525,88m**; deste segue com azimute de $141^{\circ}49'33''$ e distância de 1,38m, confrontando com terras de , até atingir o ponto **P2588**, de coordenadas **N 9.718.023,29m** e **E 576.526,73m**; deste segue com azimute de $141^{\circ}49'33''$ e distância de 17,39m, confrontando com terras de , até atingir o ponto **P2589**, de coordenadas **N 9.718.009,62m** e **E 576.537,47m**; deste segue com azimute de $139^{\circ}10'01''$ e distância de 37,56m, confrontando com terras de , até atingir o ponto **P2590**, de coordenadas **N 9.717.981,20m** e **E 576.562,03m**; deste segue com azimute de $128^{\circ}53'52''$ e distância de 27,53m, confrontando com terras de , até atingir o ponto **P2591**, de coordenadas **N 9.717.963,92m** e **E 576.583,46m**; deste segue com azimute de $90^{\circ}00'00''$ e distância de 9,14m, confrontando com terras de , até atingir o ponto **P2592**, de coordenadas **N 9.717.963,92m** e **E 576.592,60m**; deste segue com azimute de $45^{\circ}01'05''$ e distância de 1,28m, confrontando com terras de , até atingir o ponto **P2593**, de coordenadas **N 9.717.964,82m** e **E 576.593,51m**; deste segue com azimute de $90^{\circ}00'04''$ e distância de 0,36m, confrontando com terras de , até atingir o ponto **P2594**, de coordenadas **N 9.717.964,82m** e **E 576.593,86m**; deste segue com azimute de $45^{\circ}01'06''$ e distância de 3,54m, confrontando com terras de , até atingir o ponto **P2595**, de coordenadas **N 9.717.967,32m** e **E 576.596,37m**; deste segue com azimute de $156^{\circ}47'23''$ e distância de 6,69m, confrontando com terras de , até atingir o ponto **P2596**, de coordenadas **N 9.717.961,17m** e **E 576.599,00m**; deste segue com azimute de $161^{\circ}33'14''$ e distância de 11,56m, confrontando com terras de , até atingir o ponto **P2597**, de coordenadas **N 9.717.950,21m** e **E 576.602,66m**; deste segue com azimute de $172^{\circ}52'13''$ e distância de 7,37m, confrontando com terras de , até atingir o ponto **P2598**, de coordenadas **N 9.717.942,90m** e **E 576.603,58m**; deste segue com azimute de $90^{\circ}00'00''$ e distância de 13,72m, confrontando com terras de , até atingir o ponto **P2599**, de coordenadas **N 9.717.942,90m** e **E 576.617,29m**; deste segue com azimute de $134^{\circ}58'56''$ e distância de 20,69m, confrontando com terras de , até atingir o ponto **P2600**, de coordenadas **N 9.717.928,27m** e **E 576.631,92m**; deste segue com azimute de $126^{\circ}00'38''$ e distância de 12,44m, confrontando com terras de , até atingir o ponto **P2601**, de coordenadas **N 9.717.920,96m** e **E 576.641,98m**; deste segue com azimute de $93^{\circ}48'42''$ e distância de 13,75m, confrontando com terras de , até atingir o ponto **P2602**, de coordenadas **N 9.717.920,05m** e **E 576.655,70m**; deste segue com azimute de $90^{\circ}00'00''$ e distância de 11,89m, confrontando com terras de , até atingir o ponto **P2603**, de coordenadas **N 9.717.920,05m** e **E 576.667,59m**; deste segue com azimute de $126^{\circ}51'11''$ e distância de 9,14m,



PREFEITURA DE SÃO LUÍS

SECRETARIA MUNICIPAL DE GOVERNO

MINUTA DE ANTEPROJETO DE LEI Nº _____ DE _____ DE 2019

confrontando com terras de , até atingir o ponto **P2604**, de coordenadas **N 9.717.914,56m** e **E 576.674,91m**; deste segue com azimute de $95^{\circ}11'28''$ e distância de 10,10m, confrontando com terras de , até atingir o ponto **P2605**, de coordenadas **N 9.717.913,65m** e **E 576.684,96m**; deste segue com azimute de $84^{\circ}17'35''$ e distância de 18,38m, confrontando com terras de , até atingir o ponto **P2606**, de coordenadas **N 9.717.915,48m** e **E 576.703,25m**; deste segue com azimute de $72^{\circ}39'21''$ e distância de 15,33m, confrontando com terras de , até atingir o ponto **P2607**, de coordenadas **N 9.717.920,05m** e **E 576.717,89m**; deste segue com azimute de $61^{\circ}42'50''$ e distância de 13,50m, confrontando com terras de , até atingir o ponto **P2608**, de coordenadas **N 9.717.926,45m** e **E 576.729,77m**; deste segue com azimute de $75^{\circ}58'22''$ e distância de 15,08m, confrontando com terras de , até atingir o ponto **P2609**, de coordenadas **N 9.717.930,10m** e **E 576.744,41m**; deste segue com azimute de $53^{\circ}08'44''$ e distância de 1,47m, confrontando com terras de , até atingir o ponto **P2610**, de coordenadas **N 9.717.930,98m** e **E 576.745,58m**; deste segue com azimute de $75^{\circ}58'06''$ e distância de 0,09m, confrontando com terras de , até atingir o ponto **P2611**, de coordenadas **N 9.717.931,00m** e **E 576.745,67m**; deste segue com azimute de $53^{\circ}08'47''$ e distância de 12,63m, confrontando com terras de , até atingir o ponto **P2612**, de coordenadas **N 9.717.938,58m** e **E 576.755,78m**; deste segue com azimute de $57^{\circ}16'52''$ e distância de 0,94m, confrontando com terras de , até atingir o ponto **P2613**, de coordenadas **N 9.717.939,09m** e **E 576.756,57m**; deste segue com azimute de $57^{\circ}16'52''$ e distância de 13,80m, confrontando com terras de , até atingir o ponto **P2614**, de coordenadas **N 9.717.946,55m** e **E 576.768,18m**; deste segue com azimute de $359^{\circ}59'38''$ e distância de 0,09m, confrontando com terras de , até atingir o ponto **P2615**, de coordenadas **N 9.717.946,64m** e **E 576.768,18m**; deste segue com azimute de $57^{\circ}16'55''$ e distância de 1,50m, confrontando com terras de , até atingir o ponto **P2616**, de coordenadas **N 9.717.947,45m** e **E 576.769,44m**; deste segue com azimute de $0^{\circ}00'00''$ e distância de 11,55m, confrontando com terras de , até atingir o ponto **P2617**, de coordenadas **N 9.717.959,00m** e **E 576.769,44m**; deste segue com azimute de $105^{\circ}14'44''$ e distância de 9,12m, confrontando com terras de , até atingir o ponto **P2618**, de coordenadas **N 9.717.956,60m** e **E 576.778,24m**; deste segue com azimute de $38^{\circ}40'42''$ e distância de 1,31m, confrontando com terras de , até atingir o ponto **P2619**, de coordenadas **N 9.717.957,63m** e **E 576.779,06m**; deste segue com azimute de $105^{\circ}14'26''$ e distância de 0,46m, confrontando com terras de , até atingir o ponto **P2620**, de coordenadas **N 9.717.957,51m** e **E 576.779,50m**; deste segue com azimute de $38^{\circ}40'41''$ e distância de 11,71m, confrontando com terras de , até atingir o ponto **P2621**, de coordenadas **N 9.717.966,65m** e **E 576.786,82m**; deste segue com azimute de $3^{\circ}48'56''$ e distância de 13,74m, confrontando com terras de , até atingir o ponto **P2622**, de coordenadas **N 9.717.980,36m** e **E 576.787,73m**; deste segue com azimute de $53^{\circ}08'47''$ e distância de 3,21m, confrontando com terras de , até atingir o ponto **P2623**, de coordenadas **N 9.717.982,28m** e **E 576.790,30m**; deste segue com azimute de $63^{\circ}26'57''$ e distância de 12,08m, confrontando com terras de , até atingir o ponto **P2624**, de coordenadas **N 9.717.987,68m** e **E 576.801,10m**; deste segue com azimute de $47^{\circ}18'35''$ e distância de 0,88m, confrontando com terras de , até atingir o ponto **P2625**, de coordenadas **N 9.717.988,27m** e **E 576.801,75m**; deste segue com azimute de $63^{\circ}26'54''$ e distância de 0,69m, confrontando com terras de , até atingir o ponto **P2626**, de coordenadas **N 9.717.988,58m** e **E 576.802,36m**; deste segue com azimute de $47^{\circ}18'30''$ e distância de 16,17m, confrontando com terras de , até atingir o ponto **P2627**, de coordenadas **N 9.717.999,55m** e **E 576.814,25m**; deste segue com azimute de $40^{\circ}37'08''$ e distância de 16,86m, confrontando com terras de , até atingir o ponto **P2628**, de coordenadas **N 9.718.012,34m** e **E 576.825,23m**; deste segue com azimute de $48^{\circ}35'39''$ e distância de 20,73m, confrontando com terras de , até atingir o ponto **P2629**, de coordenadas **N 9.718.026,05m** e **E 576.840,77m**; deste segue com azimute de $37^{\circ}25'21''$ e distância de 19,56m, confrontando com terras de , até atingir o ponto **P2630**, de coordenadas **N 9.718.041,59m** e **E 576.852,66m**; deste segue com azimute de $12^{\circ}32'10''$ e distância de 25,28m, confrontando com terras de , até atingir o ponto **P2631**, de coordenadas **N 9.718.066,26m** e **E 576.858,15m**; deste segue com azimute de $16^{\circ}23'57''$ e distância de 16,20m, confrontando com terras de , até atingir o ponto **P2632**, de coordenadas **N 9.718.081,80m** e **E 576.862,72m**; deste segue com azimute de $354^{\circ}48'09''$ e distância de 20,19m, confrontando com terras de , até atingir o ponto **P2633**, de coordenadas **N 9.718.101,91m** e **E 576.860,89m**; deste segue com azimute de $6^{\circ}50'15''$ e distância de 18,64m, confrontando com terras de , até atingir o ponto **P2634**, de coordenadas **N 9.718.120,41m** e **E 576.863,11m**; deste segue com azimute de $320^{\circ}30'38''$ e distância de 14,81m, confrontando com terras de , até atingir o ponto **P2635**, de coordenadas **N 9.718.131,84m** e **E 576.853,69m**; deste segue com azimute de $90^{\circ}00'00''$ e distância de 7,43m, confrontando com terras de , até atingir o ponto **P2636**, de coordenadas **N 9.718.131,84m** e **E 576.861,12m**; deste segue com azimute de $21^{\circ}48'51''$ e distância de 0,97m, confrontando com terras de , até atingir o ponto **P2637**, de coordenadas **N 9.718.132,75m** e **E 576.861,48m**; deste segue com azimute de $89^{\circ}59'57''$ e distância de 0,90m, confrontando com terras de , até atingir o ponto **P2638**, de coordenadas **N 9.718.132,75m** e **E 576.862,38m**; deste segue com azimute de $21^{\circ}48'51''$ e distância de 3,91m, confrontando com terras de , até atingir o ponto **P2639**, de coordenadas **N 9.718.136,37m** e **E 576.863,84m**; deste segue com azimute de $0^{\circ}00'00''$ e distância de 13,79m, confrontando com terras de , até atingir o ponto **P2640**, de coordenadas **N 9.718.150,16m** e **E 576.863,84m**; deste



PREFEITURA DE SÃO LUÍS

SECRETARIA MUNICIPAL DE GOVERNO

MINUTA DE ANTEPROJETO DE LEI Nº _____ DE _____ DE 2019

segue com azimute de $360^{\circ}00'00''$ e distância de 15,96m, confrontando com terras de , até atingir o ponto **P2641**, de coordenadas **N 9.718.166,12m** e **E 576.863,84m**; deste segue com azimute de $326^{\circ}17'38''$ e distância de 10,47m, confrontando com terras de , até atingir o ponto **P2642**, de coordenadas **N 9.718.174,83m** e **E 576.858,03m**; deste segue com azimute de $344^{\circ}27'59''$ e distância de 13,56m, confrontando com terras de , até atingir o ponto **P2643**, de coordenadas **N 9.718.187,89m** e **E 576.854,40m**; deste segue com azimute de $13^{\circ}00'10''$ e distância de 9,68m, confrontando com terras de , até atingir o ponto **P2644**, de coordenadas **N 9.718.197,32m** e **E 576.856,58m**; deste segue com azimute de $28^{\circ}27'29''$ e distância de 19,81m, confrontando com terras de , até atingir o ponto **P2645**, de coordenadas **N 9.718.214,74m** e **E 576.866,01m**; deste segue com azimute de $355^{\circ}14'00''$ e distância de 17,47m, confrontando com terras de , até atingir o ponto **P2646**, de coordenadas **N 9.718.232,15m** e **E 576.864,56m**; deste segue com azimute de $351^{\circ}51'53''$ e distância de 15,39m, confrontando com terras de , até atingir o ponto **P2647**, de coordenadas **N 9.718.247,39m** e **E 576.862,38m**; deste segue com azimute de $15^{\circ}34'11''$ e distância de 8,18m, confrontando com terras de , até atingir o ponto **P2648**, de coordenadas **N 9.718.255,27m** e **E 576.864,58m**; deste segue com azimute de $150^{\circ}55'49''$ e distância de 10,66m, confrontando com terras de , até atingir o ponto **P2649**, de coordenadas **N 9.718.245,95m** e **E 576.869,76m**; deste segue com azimute de $128^{\circ}38'35''$ e distância de 14,99m, confrontando com terras de , até atingir o ponto **P2650**, de coordenadas **N 9.718.236,59m** e **E 576.881,46m**; deste segue com azimute de $23^{\circ}58'35''$ e distância de 1,54m, confrontando com terras de , até atingir o ponto **P2651**, de coordenadas **N 9.718.238,00m** e **E 576.882,09m**; deste segue com azimute de $128^{\circ}38'35''$ e distância de 0,81m, confrontando com terras de , até atingir o ponto **P2652**, de coordenadas **N 9.718.237,49m** e **E 576.882,72m**; deste segue com azimute de $23^{\circ}58'32''$ e distância de 11,52m, confrontando com terras de , até atingir o ponto **P2653**, de coordenadas **N 9.718.248,02m** e **E 576.887,40m**; deste segue com azimute de $47^{\circ}08'20''$ e distância de 21,93m, confrontando com terras de , até atingir o ponto **P2654**, de coordenadas **N 9.718.262,94m** e **E 576.903,48m**; deste segue com azimute de $57^{\circ}06'39''$ e distância de 22,56m, confrontando com terras de , até atingir o ponto **P2655**, de coordenadas **N 9.718.275,19m** e **E 576.922,43m**; deste segue com azimute de $37^{\circ}53'21''$ e distância de 0,22m, confrontando com terras de , até atingir o ponto **P2656**, de coordenadas **N 9.718.275,37m** e **E 576.922,56m**; deste segue com azimute de $57^{\circ}06'38''$ e distância de 1,34m, confrontando com terras de , até atingir o ponto **P2657**, de coordenadas **N 9.718.276,09m** e **E 576.923,69m**; deste segue com azimute de $37^{\circ}53'33''$ e distância de 13,34m, confrontando com terras de , até atingir o ponto **P2658**, de coordenadas **N 9.718.286,62m** e **E 576.931,88m**; deste segue com azimute de $6^{\circ}20'38''$ e distância de 21,18m, confrontando com terras de , até atingir o ponto **P2659**, de coordenadas **N 9.718.307,68m** e **E 576.934,22m**; deste segue com azimute de $51^{\circ}51'36''$ e distância de 19,57m, confrontando com terras de , até atingir o ponto **P2660**, de coordenadas **N 9.718.319,76m** e **E 576.949,62m**; deste segue com azimute de $65^{\circ}14'16''$ e distância de 16,46m, confrontando com terras de , até atingir o ponto **P2661**, de coordenadas **N 9.718.326,66m** e **E 576.964,56m**; deste segue com azimute de $23^{\circ}58'24''$ e distância de 0,44m, confrontando com terras de , até atingir o ponto **P2662**, de coordenadas **N 9.718.327,06m** e **E 576.964,74m**; deste segue com azimute de $65^{\circ}14'16''$ e distância de 1,19m, confrontando com terras de , até atingir o ponto **P2663**, de coordenadas **N 9.718.327,56m** e **E 576.965,82m**; deste segue com azimute de $23^{\circ}58'32''$ e distância de 11,52m, confrontando com terras de , até atingir o ponto **P2664**, de coordenadas **N 9.718.338,09m** e **E 576.970,51m**; deste segue com azimute de $15^{\circ}15'52''$ e distância de 12,79m, confrontando com terras de , até atingir o ponto **P2665**, de coordenadas **N 9.718.350,42m** e **E 576.973,87m**; deste segue com azimute de $71^{\circ}34'36''$ e distância de 6,23m, confrontando com terras de , até atingir o ponto **P2666**, de coordenadas **N 9.718.352,39m** e **E 576.979,78m**; deste segue com azimute de $109^{\circ}58'17''$ e distância de 13,70m, confrontando com terras de , até atingir o ponto **P2667**, de coordenadas **N 9.718.347,71m** e **E 576.992,65m**; deste segue com azimute de $71^{\circ}34'32''$ e distância de 18,50m, confrontando com terras de , até atingir o ponto **P2668**, de coordenadas **N 9.718.353,56m** e **E 577.010,21m**; deste segue com azimute de $50^{\circ}12'44''$ e distância de 1,26m, confrontando com terras de , até atingir o ponto **P2669**, de coordenadas **N 9.718.354,37m** e **E 577.011,18m**; deste segue com azimute de $71^{\circ}34'33''$ e distância de 0,31m, confrontando com terras de , até atingir o ponto **P2670**, de coordenadas **N 9.718.354,46m** e **E 577.011,47m**; deste segue com azimute de $50^{\circ}12'44''$ e distância de 18,28m, confrontando com terras de , até atingir o ponto **P2671**, de coordenadas **N 9.718.366,16m** e **E 577.025,52m**; deste segue com azimute de $45^{\circ}01'04''$ e distância de 26,48m, confrontando com terras de , até atingir o ponto **P2672**, de coordenadas **N 9.718.384,88m** e **E 577.044,24m**; deste segue com azimute de $0^{\circ}00'00''$ e distância de 16,38m, confrontando com terras de , até atingir o ponto **P2673**, de coordenadas **N 9.718.401,25m** e **E 577.044,24m**; deste segue com azimute de $40^{\circ}37'06''$ e distância de 10,79m, confrontando com terras de , até atingir o ponto **P2674**, de coordenadas **N 9.718.409,44m** e **E 577.051,26m**; deste segue com azimute de $10^{\circ}18'38''$ e distância de 13,08m, confrontando com terras de , até atingir o ponto **P2675**, de coordenadas **N 9.718.422,31m** e **E 577.053,61m**; deste segue com azimute de $31^{\circ}37'25''$ e distância de 17,86m, confrontando com terras de , até atingir o ponto **P2676**, de coordenadas **N 9.718.437,51m** e **E 577.062,97m**; deste segue com azimute de $35^{\circ}33'44''$ e distância de 28,98m,



PREFEITURA DE SÃO LUÍS

SECRETARIA MUNICIPAL DE GOVERNO

MINUTA DE ANTEPROJETO DE LEI Nº _____ DE _____ DE 2019

confrontando com terras de , até atingir o ponto **P2677**, de coordenadas **N 9.718.461,09m** e **E 577.079,83m**; deste segue com azimute de $8^{\circ}32'07''$ e distância de 11,74m, confrontando com terras de , até atingir o ponto **P2678**, de coordenadas **N 9.718.472,71m** e **E 577.081,57m**; deste segue com azimute de $346^{\circ}45'06''$ e distância de 10,14m, confrontando com terras de , até atingir o ponto **P2679**, de coordenadas **N 9.718.482,58m** e **E 577.079,24m**; deste segue com azimute de $310^{\circ}35'02''$ e distância de 26,78m, confrontando com terras de , até atingir o ponto **P2680**, de coordenadas **N 9.718.500,00m** e **E 577.058,91m**; deste segue com azimute de $352^{\circ}24'04''$ e distância de 8,79m, confrontando com terras de , até atingir o ponto **P2681**, de coordenadas **N 9.718.508,71m** e **E 577.057,74m**; deste segue com azimute de $3^{\circ}00'51''$ e distância de 11,05m, confrontando com terras de , até atingir o ponto **P2682**, de coordenadas **N 9.718.519,74m** e **E 577.058,33m**; deste segue com azimute de $305^{\circ}12'03''$ e distância de 12,09m, confrontando com terras de , até atingir o ponto **P2683**, de coordenadas **N 9.718.526,71m** e **E 577.048,45m**; deste segue com azimute de $355^{\circ}14'00''$ e distância de 13,99m, confrontando com terras de , até atingir o ponto **P2684**, de coordenadas **N 9.718.540,65m** e **E 577.047,28m**; deste segue com azimute de $4^{\circ}58'23''$ e distância de 13,41m, confrontando com terras de , até atingir o ponto **P2685**, de coordenadas **N 9.718.554,01m** e **E 577.048,45m**; deste segue com azimute de $320^{\circ}48'34''$ e distância de 20,23m, confrontando com terras de , até atingir o ponto **P2686**, de coordenadas **N 9.718.569,69m** e **E 577.035,66m**; deste segue com azimute de $5^{\circ}42'51''$ e distância de 11,67m, confrontando com terras de , até atingir o ponto **P2687**, de coordenadas **N 9.718.581,30m** e **E 577.036,83m**; deste segue com azimute de $282^{\circ}00'09''$ e distância de 7,27m, confrontando com terras de , até atingir o ponto **P2688**, de coordenadas **N 9.718.582,81m** e **E 577.029,71m**; deste segue com azimute de $305^{\circ}31'14''$ e distância de 20,29m, confrontando com terras de , até atingir o ponto **P2689**, de coordenadas **N 9.718.594,60m** e **E 577.013,20m**; deste segue com azimute de $329^{\circ}01'15''$ e distância de 27,51m, confrontando com terras de , até atingir o ponto **P2690**, de coordenadas **N 9.718.618,19m** e **E 576.999,04m**; deste segue com azimute de $326^{\circ}17'36''$ e distância de 25,51m, confrontando com terras de , até atingir o ponto **P2691**, de coordenadas **N 9.718.639,41m** e **E 576.984,88m**; deste segue com azimute de $343^{\circ}17'27''$ e distância de 24,62m, confrontando com terras de , até atingir o ponto **P2692**, de coordenadas **N 9.718.662,99m** e **E 576.977,80m**; deste segue com azimute de $338^{\circ}46'23''$ e distância de 81,24m, confrontando com terras de , até atingir o ponto **P2693**, de coordenadas **N 9.718.738,72m** e **E 576.948,39m**; deste segue com azimute de $330^{\circ}14'24''$ e distância de 26,90m, confrontando com terras de , até atingir o ponto **P2694**, de coordenadas **N 9.718.762,07m** e **E 576.935,03m**; deste segue com azimute de $288^{\circ}25'28''$ e distância de 23,75m, confrontando com terras de , até atingir o ponto **P2695**, de coordenadas **N 9.718.769,58m** e **E 576.912,50m**; deste segue com azimute de $265^{\circ}41'11''$ e distância de 44,36m, confrontando com terras de , até atingir o ponto **P2696**, de coordenadas **N 9.718.766,24m** e **E 576.868,26m**; deste segue com azimute de $284^{\circ}01'40''$ e distância de 24,09m, confrontando com terras de , até atingir o ponto **P2697**, de coordenadas **N 9.718.772,08m** e **E 576.844,89m**; deste segue com azimute de $307^{\circ}13'04''$ e distância de 26,20m, confrontando com terras de , até atingir o ponto **P2698**, de coordenadas **N 9.718.787,93m** e **E 576.824,02m**; deste segue com azimute de $298^{\circ}08'48''$ e distância de 98,61m, confrontando com terras de , até atingir o ponto **P2699**, de coordenadas **N 9.718.834,45m** e **E 576.737,07m**; deste segue com azimute de $320^{\circ}41'36''$ e distância de 27,05m, confrontando com terras de , até atingir o ponto **P2700**, de coordenadas **N 9.718.855,38m** e **E 576.719,94m**; deste segue com azimute de $303^{\circ}17'39''$ e distância de 39,86m, confrontando com terras de , até atingir o ponto **P2701**, de coordenadas **N 9.718.877,26m** e **E 576.686,62m**; deste segue com azimute de $271^{\circ}30'24''$ e distância de 36,18m, confrontando com terras de , até atingir o ponto **P2702**, de coordenadas **N 9.718.878,21m** e **E 576.650,45m**; deste segue com azimute de $243^{\circ}26'57''$ e distância de 19,15m, confrontando com terras de , até atingir o ponto **P2703**, de coordenadas **N 9.718.869,65m** e **E 576.633,32m**; deste segue com azimute de $306^{\circ}27'09''$ e distância de 20,71m, confrontando com terras de , até atingir o ponto **P2704**, de coordenadas **N 9.718.881,96m** e **E 576.616,65m**; deste segue com azimute de $306^{\circ}27'09''$ e distância de 6,50m, confrontando com terras de , até atingir o ponto **P2705**, de coordenadas **N 9.718.885,82m** e **E 576.611,42m**; deste segue com azimute de $357^{\circ}50'36''$ e distância de 11,80m, confrontando com terras de , até atingir o ponto **P2706**, de coordenadas **N 9.718.897,61m** e **E 576.610,98m**; deste segue com azimute de $292^{\circ}36'26''$ e distância de 28,00m, confrontando com terras de , até atingir o ponto **P2707**, de coordenadas **N 9.718.908,37m** e **E 576.585,13m**; deste segue com azimute de $280^{\circ}25'52''$ e distância de 41,61m, confrontando com terras de , até atingir o ponto **P2708**, de coordenadas **N 9.718.915,91m** e **E 576.544,21m**; deste segue com azimute de $290^{\circ}32'39''$ e distância de 27,60m, confrontando com terras de , até atingir o ponto **P2709**, de coordenadas **N 9.718.925,59m** e **E 576.518,37m**; deste segue com azimute de $282^{\circ}32'02''$ e distância de 30,37m, confrontando com terras de , até atingir o ponto **P2710**, de coordenadas **N 9.718.932,19m** e **E 576.488,72m**; deste segue com azimute de $358^{\circ}57'26''$ e distância de 76,46m, confrontando com terras de , até atingir o ponto **P2711**, de coordenadas **N 9.719.008,63m** e **E 576.487,32m**; deste segue com azimute de $45^{\circ}02'10''$ e distância de 98,34m, confrontando com terras de , até atingir o ponto **P2712**, de coordenadas **N 9.719.078,13m** e **E 576.556,91m**; deste



PREFEITURA DE SÃO LUÍS

SECRETARIA MUNICIPAL DE GOVERNO

MINUTA DE ANTEPROJETO DE LEI Nº _____ DE _____ DE 2019

segue com azimute de $3^{\circ}28'19''$ e distância de 28,14m, confrontando com terras de , até atingir o ponto **P2713**, de coordenadas **N 9.719.106,22m** e **E 576.558,61m**; deste segue com azimute de $312^{\circ}41'30''$ e distância de 43,75m, confrontando com terras de , até atingir o ponto **P2714**, de coordenadas **N 9.719.135,89m** e **E 576.526,45m**; deste segue com azimute de $327^{\circ}30'46''$ e distância de 32,24m, confrontando com terras de , até atingir o ponto **P2715**, de coordenadas **N 9.719.163,08m** e **E 576.509,14m**; deste segue com azimute de $273^{\circ}00'39''$ e distância de 47,06m, confrontando com terras de , até atingir o ponto **P2716**, de coordenadas **N 9.719.165,55m** e **E 576.462,14m**; deste segue com azimute de $297^{\circ}52'57''$ e distância de 47,58m, confrontando com terras de , até atingir o ponto **P2717**, de coordenadas **N 9.719.187,80m** e **E 576.420,09m**; deste segue com azimute de $274^{\circ}34'16''$ e distância de 62,04m, confrontando com terras de , até atingir o ponto **P2718**, de coordenadas **N 9.719.192,75m** e **E 576.358,25m**; deste segue com azimute de $270^{\circ}00'00''$ e distância de 32,16m, confrontando com terras de , até atingir o ponto **P2719**, de coordenadas **N 9.719.192,75m** e **E 576.326,09m**; deste segue com azimute de $284^{\circ}01'41''$ e distância de 122,39m, confrontando com terras de , até atingir o ponto **P2720**, de coordenadas **N 9.719.222,41m** e **E 576.207,35m**; deste segue com azimute de $270^{\circ}00'00''$ e distância de 44,53m, confrontando com terras de , até atingir o ponto **P2721**, de coordenadas **N 9.719.222,41m** e **E 576.162,83m**; deste segue com azimute de $243^{\circ}26'57''$ e distância de 49,78m, confrontando com terras de , até atingir o ponto **P2722**, de coordenadas **N 9.719.200,16m** e **E 576.118,30m**; deste segue com azimute de $279^{\circ}27'24''$ e distância de 75,23m, confrontando com terras de , até atingir o ponto **P2723**, de coordenadas **N 9.719.212,52m** e **E 576.044,09m**; deste segue com azimute de $245^{\circ}14'18''$ e distância de 70,83m, confrontando com terras de , até atingir o ponto **P2724**, de coordenadas **N 9.719.182,86m** e **E 575.979,78m**; deste segue com azimute de $232^{\circ}08'32''$ e distância de 1,19m, confrontando com terras de , até atingir o ponto **P2725**, de coordenadas **N 9.719.182,12m** e **E 575.978,83m**; deste segue com azimute de $232^{\circ}08'32''$ e distância de 0,09m, confrontando com terras de , até atingir o ponto **P2726**, de coordenadas **N 9.719.182,07m** e **E 575.978,76m**; deste segue com azimute de $245^{\circ}13'42''$ e distância de 0,22m, confrontando com terras de , até atingir o ponto **P2727**, de coordenadas **N 9.719.181,97m** e **E 575.978,56m**; deste segue com azimute de $245^{\circ}13'42''$ e distância de 0,05m, confrontando com terras de , até atingir o ponto **P2728**, de coordenadas **N 9.719.181,95m** e **E 575.978,51m**; deste segue com azimute de $232^{\circ}08'32''$ e distância de 83,46m, confrontando com terras de , até atingir o ponto **P2729**, de coordenadas **N 9.719.130,74m** e **E 575.912,62m**; deste segue com azimute de $240^{\circ}32'21''$ e distância de 64,93m, confrontando com terras de , até atingir o ponto **P2730**, de coordenadas **N 9.719.098,80m** e **E 575.856,09m**; deste segue com azimute de $236^{\circ}59'33''$ e distância de 59,00m, confrontando com terras de , até atingir o ponto **P2731**, de coordenadas **N 9.719.066,67m** e **E 575.806,62m**; deste segue com azimute de $210^{\circ}58'05''$ e distância de 0,16m, confrontando com terras de , até atingir o ponto **P2732**, de coordenadas **N 9.719.066,53m** e **E 575.806,54m**; deste segue com azimute de $237^{\circ}00'52''$ e distância de 1,27m, confrontando com terras de , até atingir o ponto **P2733**, de coordenadas **N 9.719.065,84m** e **E 575.805,47m**; deste segue com azimute de $227^{\circ}31'06''$ e distância de 0,00m, confrontando com terras de , até atingir o ponto **P2734**, de coordenadas **N 9.719.065,84m** e **E 575.805,47m**; deste segue com azimute de $236^{\circ}59'29''$ e distância de 0,13m, confrontando com terras de , até atingir o ponto **P2735**, de coordenadas **N 9.719.065,76m** e **E 575.805,36m**; deste segue com azimute de $210^{\circ}58'46''$ e distância de 1,54m, confrontando com terras de , até atingir o ponto **P2736**, de coordenadas **N 9.719.064,44m** e **E 575.804,57m**; deste segue com azimute de $210^{\circ}58'46''$ e distância de 41,71m, confrontando com terras de , até atingir o ponto **P2737**, de coordenadas **N 9.719.028,68m** e **E 575.783,10m**; deste segue com azimute de $214^{\circ}13'56''$ e distância de 68,82m, confrontando com terras de , até atingir o ponto **P2738**, de coordenadas **N 9.718.971,79m** e **E 575.744,38m**; deste segue com azimute de $214^{\circ}13'56''$ e distância de 5,94m, confrontando com terras de , até atingir o ponto **P2739**, de coordenadas **N 9.718.966,88m** e **E 575.741,04m**; deste segue com azimute de $212^{\circ}55'18''$ e distância de 50,07m, confrontando com terras de , até atingir o ponto **P2740**, de coordenadas **N 9.718.924,85m** e **E 575.713,83m**; deste segue com azimute de $230^{\circ}12'42''$ e distância de 0,84m, confrontando com terras de , até atingir o ponto **P2741**, de coordenadas **N 9.718.924,32m** e **E 575.713,19m**; deste segue com azimute de $230^{\circ}12'42''$ e distância de 37,79m, confrontando com terras de , até atingir o ponto **P2742**, de coordenadas **N 9.718.900,13m** e **E 575.684,15m**; deste segue com azimute de $230^{\circ}32'42''$ e distância de 54,46m, confrontando com terras de , até atingir o ponto **P2743**, de coordenadas **N 9.718.865,52m** e **E 575.642,10m**; deste segue com azimute de $233^{\circ}59'22''$ e distância de 21,69m, confrontando com terras de , até atingir o ponto **P2744**, de coordenadas **N 9.718.852,77m** e **E 575.624,56m**; deste segue com azimute de $233^{\circ}59'22''$ e distância de 11,95m, confrontando com terras de , até atingir o ponto **P2745**, de coordenadas **N 9.718.845,74m** e **E 575.614,89m**; deste segue com azimute de $230^{\circ}12'43''$ e distância de 37,51m, confrontando com terras de , até atingir o ponto **P2746**, de coordenadas **N 9.718.821,74m** e **E 575.586,07m**; deste segue com azimute de $245^{\circ}14'19''$ e distância de 34,98m, confrontando com terras de , até atingir o ponto **P2747**, de coordenadas **N 9.718.807,09m** e **E 575.554,31m**; deste segue com azimute de $208^{\circ}37'38''$ e distância de 0,45m, confrontando com terras de , até



PREFEITURA DE SÃO LUÍS

SECRETARIA MUNICIPAL DE GOVERNO

MINUTA DE ANTEPROJETO DE LEI Nº _____ DE _____ DE 2019

atingir o ponto **P2748**, de coordenadas **N 9.718.806,69m** e **E 575.554,09m**; deste segue com azimute de **208°37'38"** e distância de **0,03m**, confrontando com terras de , até atingir o ponto **P2749**, de coordenadas **N 9.718.806,66m** e **E 575.554,07m**; deste segue com azimute de **245°14'11"** e distância de **1,02m**, confrontando com terras de , até atingir o ponto **P2750**, de coordenadas **N 9.718.806,24m** e **E 575.553,14m**; deste segue com azimute de **245°14'11"** e distância de **0,11m**, confrontando com terras de , até atingir o ponto **P2751**, de coordenadas **N 9.718.806,19m** e **E 575.553,04m**; deste segue com azimute de **208°37'30"** e distância de **30,98m**, confrontando com terras de , até atingir o ponto **P2752**, de coordenadas **N 9.718.779,00m** e **E 575.538,20m**; deste segue com azimute de **228°53'09"** e distância de **57,00m**, confrontando com terras de , até atingir o ponto **P2753**, de coordenadas **N 9.718.741,52m** e **E 575.495,26m**; deste segue com azimute de **21°05'33"** e distância de **41,50m**, confrontando com terras de , até atingir o ponto **P2754**, de coordenadas **N 9.718.780,24m** e **E 575.510,20m**; deste segue com azimute de **35°46'52"** e distância de **136,82m**, confrontando com terras de , até atingir o ponto **P2755**, de coordenadas **N 9.718.891,24m** e **E 575.590,20m**; deste segue com azimute de **47°01'17"** e distância de **120,28m**, confrontando com terras de , até atingir o ponto **P2756**, de coordenadas **N 9.718.973,24m** e **E 575.678,20m**; deste segue com azimute de **25°55'08"** e distância de **118,97m**, confrontando com terras de , até atingir o ponto **P2757**, de coordenadas **N 9.719.080,24m** e **E 575.730,20m**; deste segue com azimute de **35°54'35"** e distância de **71,61m**, confrontando com terras de , até atingir o ponto **P2758**, de coordenadas **N 9.719.138,24m** e **E 575.772,20m**; deste segue com azimute de **43°55'57"** e distância de **113,86m**, confrontando com terras de , até atingir o ponto **P2759**, de coordenadas **N 9.719.220,24m** e **E 575.851,20m**; deste segue com azimute de **21°54'11"** e distância de **104,55m**, confrontando com terras de , até atingir o ponto **P2760**, de coordenadas **N 9.719.317,24m** e **E 575.890,20m**; deste segue com azimute de **31°30'15"** e distância de **35,28m**, confrontando com terras de , até atingir o ponto **P2761**, de coordenadas **N 9.719.347,32m** e **E 575.908,63m**; deste segue com azimute de **31°30'15"** e distância de **1,08m**, confrontando com terras de , até atingir o ponto **P2762**, de coordenadas **N 9.719.348,24m** e **E 575.909,20m**; deste segue com azimute de **98°51'29"** e distância de **77,93m**, confrontando com terras de , até atingir o ponto **P2763**, de coordenadas **N 9.719.336,24m** e **E 575.986,20m**; deste segue com azimute de **66°13'58"** e distância de **119,10m**, confrontando com terras de , até atingir o ponto **P2764**, de coordenadas **N 9.719.384,24m** e **E 576.095,20m**; deste segue com azimute de **59°32'04"** e distância de **117,23m**, confrontando com terras de , até atingir o ponto **P2765**, de coordenadas **N 9.719.443,68m** e **E 576.196,24m**; deste segue com azimute de **59°32'04"** e distância de **1,11m**, confrontando com terras de , até atingir o ponto **P2766**, de coordenadas **N 9.719.444,24m** e **E 576.197,20m**; deste segue com azimute de **35°48'12"** e distância de **75,21m**, confrontando com terras de , até atingir o ponto **P2767**, de coordenadas **N 9.719.505,24m** e **E 576.241,20m**; deste segue com azimute de **11°58'34"** e distância de **33,73m**, confrontando com terras de , até atingir o ponto **P2768**, de coordenadas **N 9.719.538,24m** e **E 576.248,20m**; deste segue com azimute de **338°28'39"** e distância de **76,32m**, confrontando com terras de , até atingir o ponto **P2769**, de coordenadas **N 9.719.609,24m** e **E 576.220,20m**; deste segue com azimute de **345°31'47"** e distância de **32,02m**, confrontando com terras de , até atingir o ponto **P2770**, de coordenadas **N 9.719.640,24m** e **E 576.212,20m**; deste segue com azimute de **257°54'19"** e distância de **14,32m**, confrontando com terras de , até atingir o ponto **P2771**, de coordenadas **N 9.719.637,24m** e **E 576.198,20m**; deste segue com azimute de **272°51'45"** e distância de **20,02m**, confrontando com terras de , até atingir o ponto **P2772**, de coordenadas **N 9.719.638,24m** e **E 576.178,20m**; deste segue com azimute de **241°49'17"** e distância de **31,76m**, confrontando com terras de , até atingir o ponto **P2773**, de coordenadas **N 9.719.623,24m** e **E 576.150,20m**; deste segue com azimute de **231°20'25"** e distância de **1,03m**, confrontando com terras de , até atingir o ponto **P2774**, de coordenadas **N 9.719.622,59m** e **E 576.149,39m**; deste segue com azimute de **231°20'25"** e distância de **18,18m**, confrontando com terras de , até atingir o ponto **P2775**, de coordenadas **N 9.719.611,24m** e **E 576.135,20m**; deste segue com azimute de **276°34'55"** e distância de **0,10m**, confrontando com terras de , até atingir o ponto **P2776**, de coordenadas **N 9.719.611,25m** e **E 576.135,10m**; deste segue com azimute de **276°34'55"** e distância de **23,94m**, confrontando com terras de , até atingir o ponto **P2777**, de coordenadas **N 9.719.613,99m** e **E 576.111,31m**; deste segue com azimute de **276°34'55"** e distância de **2,13m**, confrontando com terras de , até atingir o ponto **P2778**, de coordenadas **N 9.719.614,24m** e **E 576.109,20m**; deste segue com azimute de **79°52'31"** e distância de **28,12m**, confrontando com terras de , até atingir o ponto **P2779**, de coordenadas **N 9.719.619,18m** e **E 576.136,88m**; deste segue com azimute de **79°52'31"** e distância de **0,32m**, confrontando com terras de , até atingir o ponto **P2780**, de coordenadas **N 9.719.619,24m** e **E 576.137,20m**; deste segue com azimute de **47°12'09"** e distância de **36,80m**, confrontando com terras de , até atingir o ponto **P2781**, de coordenadas **N 9.719.644,24m** e **E 576.164,20m**; deste segue com azimute de **37°34'07"** e distância de **15,56m**, confrontando com terras de , até atingir o ponto **P2782**, de coordenadas **N 9.719.656,57m** e **E 576.173,68m**; deste segue com azimute de **37°34'07"** e distância de **0,84m**, confrontando com terras de , até atingir o ponto **P2783**, de coordenadas **N 9.719.657,24m** e **E 576.174,20m**; deste segue com azimute de **75°57'50"** e distância de **8,25m**, confrontando com terras de , até atingir o ponto **P2784**, de



PREFEITURA DE SÃO LUÍS

SECRETARIA MUNICIPAL DE GOVERNO

MINUTA DE ANTEPROJETO DE LEI Nº _____ DE _____ DE 2019

coordenadas N **9.719.659,24m** e E **576.182,20m**; deste segue com azimute de 132°30'38" e distância de 15,00m, confrontando com terras de , até atingir o ponto **P2785**, de coordenadas N **9.719.649,10m** e E **576.193,25m**; deste segue com azimute de 132°30'38" e distância de 1,28m, confrontando com terras de , até atingir o ponto **P2786**, de coordenadas N **9.719.648,24m** e E **576.194,20m**; deste segue com azimute de 7°07'30" e distância de 16,12m, confrontando com terras de , até atingir o ponto **P2787**, de coordenadas N **9.719.664,24m** e E **576.196,20m**; deste segue com azimute de 6°42'35" e distância de 17,12m, confrontando com terras de , até atingir o ponto **P2788**, de coordenadas N **9.719.681,24m** e E **576.198,20m**; deste segue com azimute de 343°08'30" e distância de 34,48m, confrontando com terras de , até atingir o ponto **P2789**, de coordenadas N **9.719.714,24m** e E **576.188,20m**; deste segue com azimute de 346°45'34" e distância de 34,93m, confrontando com terras de , até atingir o ponto **P2790**, de coordenadas N **9.719.748,24m** e E **576.180,20m**; deste segue com azimute de 334°08'01" e distância de 36,67m, confrontando com terras de , até atingir o ponto **P2791**, de coordenadas N **9.719.781,24m** e E **576.164,20m**; deste segue com azimute de 296°33'54" e distância de 15,65m, confrontando com terras de , até atingir o ponto **P2792**, de coordenadas N **9.719.788,24m** e E **576.150,20m**; deste segue com azimute de 239°44'37" e distância de 13,89m, confrontando com terras de , até atingir o ponto **P2793**, de coordenadas N **9.719.781,24m** e E **576.138,20m**; deste segue com azimute de 201°48'05" e distância de 0,22m, confrontando com terras de , até atingir o ponto **P2794**, de coordenadas N **9.719.781,03m** e E **576.138,11m**; deste segue com azimute de 201°48'05" e distância de 5,16m, confrontando com terras de , até atingir o ponto **P2795**, de coordenadas N **9.719.776,24m** e E **576.136,20m**; deste segue com azimute de 296°33'54" e distância de 0,76m, confrontando com terras de , até atingir o ponto **P2796**, de coordenadas N **9.719.776,58m** e E **576.135,52m**; deste segue com azimute de 296°33'54" e distância de 14,89m, confrontando com terras de , até atingir o ponto **P2797**, de coordenadas N **9.719.783,24m** e E **576.122,20m**; deste segue com azimute de 225°00'00" e distância de 1,32m, confrontando com terras de , até atingir o ponto **P2798**, de coordenadas N **9.719.782,30m** e E **576.121,26m**; deste segue com azimute de 225°00'00" e distância de 15,65m, confrontando com terras de , até atingir o ponto **P2799**, de coordenadas N **9.719.771,24m** e E **576.110,20m**; deste segue com azimute de 270°00'00" e distância de 0,32m, confrontando com terras de , até atingir o ponto **P2800**, de coordenadas N **9.719.771,24m** e E **576.109,88m**; deste segue com azimute de 270°00'00" e distância de 19,68m, confrontando com terras de , até atingir o ponto **P2801**, de coordenadas N **9.719.771,24m** e E **576.090,20m**; deste segue com azimute de 239°02'10" e distância de 11,66m, confrontando com terras de , até atingir o ponto **P2802**, de coordenadas N **9.719.765,24m** e E **576.080,20m**; deste segue com azimute de 237°43'28" e distância de 22,47m, confrontando com terras de , até atingir o ponto **P2803**, de coordenadas N **9.719.753,24m** e E **576.061,20m**; deste segue com azimute de 212°11'45" e distância de 0,22m, confrontando com terras de , até atingir o ponto **P2804**, de coordenadas N **9.719.753,05m** e E **576.061,08m**; deste segue com azimute de 212°11'45" e distância de 31,68m, confrontando com terras de , até atingir o ponto **P2805**, de coordenadas N **9.719.726,24m** e E **576.044,20m**; deste segue com azimute de 234°27'44" e distância de 1,40m, confrontando com terras de , até atingir o ponto **P2806**, de coordenadas N **9.719.725,42m** e E **576.043,06m**; deste segue com azimute de 234°27'44" e distância de 24,41m, confrontando com terras de , até atingir o ponto **P2807**, de coordenadas N **9.719.711,24m** e E **576.023,20m**; deste segue com azimute de 8°44'46" e distância de 13,01m, confrontando com terras de , até atingir o ponto **P2808**, de coordenadas N **9.719.724,10m** e E **576.025,17m**; deste segue com azimute de 8°44'46" e distância de 0,14m, confrontando com terras de , até atingir o ponto **P2809**, de coordenadas N **9.719.724,24m** e E **576.025,20m**; deste segue com azimute de 57°59'41" e distância de 9,43m, confrontando com terras de , até atingir o ponto **P2810**, de coordenadas N **9.719.729,24m** e E **576.033,20m**; deste segue com azimute de 59°02'10" e distância de 10,38m, confrontando com terras de , até atingir o ponto **P2811**, de coordenadas N **9.719.734,58m** e E **576.042,10m**; deste segue com azimute de 59°02'10" e distância de 1,28m, confrontando com terras de , até atingir o ponto **P2812**, de coordenadas N **9.719.735,24m** e E **576.043,20m**; deste segue com azimute de 16°41'57" e distância de 10,44m, confrontando com terras de , até atingir o ponto **P2813**, de coordenadas N **9.719.745,24m** e E **576.046,20m**; deste segue com azimute de 45°00'00" e distância de 12,73m, confrontando com terras de , até atingir o ponto **P2814**, de coordenadas N **9.719.754,24m** e E **576.055,20m**; deste segue com azimute de 23°57'45" e distância de 9,31m, confrontando com terras de , até atingir o ponto **P2815**, de coordenadas N **9.719.762,75m** e E **576.058,98m**; deste segue com azimute de 23°57'45" e distância de 0,54m, confrontando com terras de , até atingir o ponto **P2816**, de coordenadas N **9.719.763,24m** e E **576.059,20m**; deste segue com azimute de 70°01'01" e distância de 11,70m, confrontando com terras de , até atingir o ponto **P2817**, de coordenadas N **9.719.767,24m** e E **576.070,20m**; deste segue com azimute de 63°26'06" e distância de 10,28m, confrontando com terras de , até atingir o ponto **P2818**, de coordenadas N **9.719.771,83m** e E **576.079,39m**; deste segue com azimute de 63°26'06" e distância de 0,90m, confrontando com terras de , até atingir o ponto **P2819**, de coordenadas N **9.719.772,24m** e E **576.080,20m**; deste segue com azimute de 38°39'35" e distância de 5,44m, confrontando com terras de , até atingir o ponto **P2820**, de coordenadas N **9.719.776,48m** e E **576.083,59m**; deste



PREFEITURA DE SÃO LUÍS

SECRETARIA MUNICIPAL DE GOVERNO

MINUTA DE ANTEPROJETO DE LEI Nº _____ DE _____ DE 2019

segue com azimute de $38^{\circ}39'35''$ e distância de 0,96m, confrontando com terras de , até atingir o ponto **P2821**, de coordenadas **N 9.719.777,24m** e **E 576.084,20m**; deste segue com azimute de $83^{\circ}39'35''$ e distância de 9,06m, confrontando com terras de , até atingir o ponto **P2822**, de coordenadas **N 9.719.778,24m** e **E 576.093,20m**; deste segue com azimute de $81^{\circ}15'14''$ e distância de 13,15m, confrontando com terras de , até atingir o ponto **P2823**, de coordenadas **N 9.719.780,24m** e **E 576.106,20m**; deste segue com azimute de $56^{\circ}18'36''$ e distância de 25,24m, confrontando com terras de , até atingir o ponto **P2824**, de coordenadas **N 9.719.794,24m** e **E 576.127,20m**; deste segue com azimute de $82^{\circ}24'19''$ e distância de 14,38m, confrontando com terras de , até atingir o ponto **P2825**, de coordenadas **N 9.719.796,14m** e **E 576.141,45m**; deste segue com azimute de $82^{\circ}24'19''$ e distância de 0,75m, confrontando com terras de , até atingir o ponto **P2826**, de coordenadas **N 9.719.796,24m** e **E 576.142,20m**; deste segue com azimute de $29^{\circ}03'17''$ e distância de 20,59m, confrontando com terras de , até atingir o ponto **P2827**, de coordenadas **N 9.719.814,24m** e **E 576.152,20m**; deste segue com azimute de $357^{\circ}08'15''$ e distância de 20,02m, confrontando com terras de , até atingir o ponto **P2828**, de coordenadas **N 9.719.834,24m** e **E 576.151,20m**; deste segue com azimute de $351^{\circ}28'09''$ e distância de 20,22m, confrontando com terras de , até atingir o ponto **P2829**, de coordenadas **N 9.719.854,24m** e **E 576.148,20m**; deste segue com azimute de $326^{\circ}18'36''$ e distância de 14,42m, confrontando com terras de , até atingir o ponto **P2830**, de coordenadas **N 9.719.866,24m** e **E 576.140,20m**; deste segue com azimute de $251^{\circ}33'54''$ e distância de 9,49m, confrontando com terras de , até atingir o ponto **P2831**, de coordenadas **N 9.719.863,24m** e **E 576.131,20m**; deste segue com azimute de $274^{\circ}23'55''$ e distância de 13,04m, confrontando com terras de , até atingir o ponto **P2832**, de coordenadas **N 9.719.864,24m** e **E 576.118,20m**; deste segue com azimute de $218^{\circ}09'26''$ e distância de 1,10m, confrontando com terras de , até atingir o ponto **P2833**, de coordenadas **N 9.719.863,37m** e **E 576.117,52m**; deste segue com azimute de $218^{\circ}09'26''$ e distância de 16,71m, confrontando com terras de , até atingir o ponto **P2834**, de coordenadas **N 9.719.850,24m** e **E 576.107,20m**; deste segue com azimute de $330^{\circ}38'32''$ e distância de 0,42m, confrontando com terras de , até atingir o ponto **P2835**, de coordenadas **N 9.719.850,61m** e **E 576.106,99m**; deste segue com azimute de $330^{\circ}38'32''$ e distância de 17,93m, confrontando com terras de , até atingir o ponto **P2836**, de coordenadas **N 9.719.866,24m** e **E 576.098,20m**; deste segue com azimute de $284^{\circ}02'10''$ e distância de 4,12m, confrontando com terras de , até atingir o ponto **P2837**, de coordenadas **N 9.719.867,24m** e **E 576.094,20m**; deste segue com azimute de $190^{\circ}00'29''$ e distância de 1,30m, confrontando com terras de , até atingir o ponto **P2838**, de coordenadas **N 9.719.865,95m** e **E 576.093,97m**; deste segue com azimute de $190^{\circ}00'29''$ e distância de 15,96m, confrontando com terras de , até atingir o ponto **P2839**, de coordenadas **N 9.719.850,24m** e **E 576.091,20m**; deste segue com azimute de $229^{\circ}23'55''$ e distância de 9,22m, confrontando com terras de , até atingir o ponto **P2840**, de coordenadas **N 9.719.844,24m** e **E 576.084,20m**; deste segue com azimute de $263^{\circ}39'35''$ e distância de 0,21m, confrontando com terras de , até atingir o ponto **P2841**, de coordenadas **N 9.719.844,21m** e **E 576.083,99m**; deste segue com azimute de $263^{\circ}39'35''$ e distância de 7,28m, confrontando com terras de , até atingir o ponto **P2842**, de coordenadas **N 9.719.843,41m** e **E 576.076,75m**; deste segue com azimute de $263^{\circ}39'35''$ e distância de 1,57m, confrontando com terras de , até atingir o ponto **P2843**, de coordenadas **N 9.719.843,24m** e **E 576.075,20m**; deste segue com azimute de $327^{\circ}59'41''$ e distância de 0,20m, confrontando com terras de , até atingir o ponto **P2844**, de coordenadas **N 9.719.843,41m** e **E 576.075,09m**; deste segue com azimute de $327^{\circ}59'41''$ e distância de 9,23m, confrontando com terras de , até atingir o ponto **P2845**, de coordenadas **N 9.719.851,24m** e **E 576.070,20m**; deste segue com azimute de $278^{\circ}44'46''$ e distância de 13,15m, confrontando com terras de , até atingir o ponto **P2846**, de coordenadas **N 9.719.853,24m** e **E 576.057,20m**; deste segue com azimute de $153^{\circ}26'06''$ e distância de 1,22m, confrontando com terras de , até atingir o ponto **P2847**, de coordenadas **N 9.719.852,15m** e **E 576.057,74m**; deste segue com azimute de $153^{\circ}26'06''$ e distância de 5,49m, confrontando com terras de , até atingir o ponto **P2848**, de coordenadas **N 9.719.847,24m** e **E 576.060,20m**; deste segue com azimute de $240^{\circ}15'18''$ e distância de 1,40m, confrontando com terras de , até atingir o ponto **P2849**, de coordenadas **N 9.719.846,54m** e **E 576.058,98m**; deste segue com azimute de $240^{\circ}15'18''$ e distância de 6,66m, confrontando com terras de , até atingir o ponto **P2850**, de coordenadas **N 9.719.843,24m** e **E 576.053,20m**; deste segue com azimute de $293^{\circ}11'55''$ e distância de 7,62m, confrontando com terras de , até atingir o ponto **P2851**, de coordenadas **N 9.719.846,24m** e **E 576.046,20m**; deste segue com azimute de $206^{\circ}33'54''$ e distância de 1,21m, confrontando com terras de , até atingir o ponto **P2852**, de coordenadas **N 9.719.845,15m** e **E 576.045,65m**; deste segue com azimute de $206^{\circ}33'54''$ e distância de 5,49m, confrontando com terras de , até atingir o ponto **P2853**, de coordenadas **N 9.719.840,24m** e **E 576.043,20m**; deste segue com azimute de $189^{\circ}27'44''$ e distância de 6,08m, confrontando com terras de , até atingir o ponto **P2854**, de coordenadas **N 9.719.834,24m** e **E 576.042,20m**; deste segue com azimute de $296^{\circ}33'54''$ e distância de 1,04m, confrontando com terras de , até atingir o ponto **P2855**, de coordenadas **N 9.719.834,70m** e **E 576.041,26m**; deste segue com azimute de $296^{\circ}33'54''$ e distância de 10,14m, confrontando com terras de , até atingir o ponto **P2856**, de coordenadas **N 9.719.839,24m** e **E 576.032,20m**; deste segue com azimute de $203^{\circ}11'55''$ e distância de 1,25m,



PREFEITURA DE SÃO LUÍS

SECRETARIA MUNICIPAL DE GOVERNO

MINUTA DE ANTEPROJETO DE LEI Nº _____ DE _____ DE 2019

confrontando com terras de , até atingir o ponto **P2857**, de coordenadas **N 9.719.838,08m** e **E 576.031,70m**; deste segue com azimute de $203^{\circ}11'55''$ e distância de 13,98m, confrontando com terras de , até atingir o ponto **P2858**, de coordenadas **N 9.719.825,24m** e **E 576.026,20m**; deste segue com azimute de $270^{\circ}00'00''$ e distância de 0,79m, confrontando com terras de , até atingir o ponto **P2859**, de coordenadas **N 9.719.825,24m** e **E 576.025,40m**; deste segue com azimute de $270^{\circ}00'00''$ e distância de 13,01m, confrontando com terras de , até atingir o ponto **P2860**, de coordenadas **N 9.719.825,24m** e **E 576.012,39m**; deste segue com azimute de $270^{\circ}00'00''$ e distância de 0,20m, confrontando com terras de , até atingir o ponto **P2861**, de coordenadas **N 9.719.825,24m** e **E 576.012,20m**; deste segue com azimute de $58^{\circ}23'33''$ e distância de 13,96m, confrontando com terras de , até atingir o ponto **P2862**, de coordenadas **N 9.719.832,55m** e **E 576.024,08m**; deste segue com azimute de $58^{\circ}23'33''$ e distância de 1,31m, confrontando com terras de , até atingir o ponto **P2863**, de coordenadas **N 9.719.833,24m** e **E 576.025,20m**; deste segue com azimute de $12^{\circ}59'41''$ e distância de 12,05m, confrontando com terras de , até atingir o ponto **P2864**, de coordenadas **N 9.719.844,98m** e **E 576.027,91m**; deste segue com azimute de $12^{\circ}59'41''$ e distância de 1,29m, confrontando com terras de , até atingir o ponto **P2865**, de coordenadas **N 9.719.846,24m** e **E 576.028,20m**; deste segue com azimute de $116^{\circ}33'54''$ e distância de 8,76m, confrontando com terras de , até atingir o ponto **P2866**, de coordenadas **N 9.719.842,32m** e **E 576.036,03m**; deste segue com azimute de $116^{\circ}33'54''$ e distância de 0,18m, confrontando com terras de , até atingir o ponto **P2867**, de coordenadas **N 9.719.842,24m** e **E 576.036,20m**; deste segue com azimute de $47^{\circ}17'26''$ e distância de 16,47m, confrontando com terras de , até atingir o ponto **P2868**, de coordenadas **N 9.719.853,41m** e **E 576.048,30m**; deste segue com azimute de $47^{\circ}17'26''$ e distância de 1,22m, confrontando com terras de , até atingir o ponto **P2869**, de coordenadas **N 9.719.854,24m** e **E 576.049,20m**; deste segue com azimute de $90^{\circ}00'00''$ e distância de 4,54m, confrontando com terras de , até atingir o ponto **P2870**, de coordenadas **N 9.719.854,24m** e **E 576.053,74m**; deste segue com azimute de $90^{\circ}00'00''$ e distância de 1,46m, confrontando com terras de , até atingir o ponto **P2871**, de coordenadas **N 9.719.854,24m** e **E 576.055,20m**; deste segue com azimute de $339^{\circ}26'38''$ e distância de 7,13m, confrontando com terras de , até atingir o ponto **P2872**, de coordenadas **N 9.719.860,91m** e **E 576.052,69m**; deste segue com azimute de $339^{\circ}26'38''$ e distância de 1,42m, confrontando com terras de , até atingir o ponto **P2873**, de coordenadas **N 9.719.862,24m** e **E 576.052,20m**; deste segue com azimute de $106^{\circ}51'30''$ e distância de 33,72m, confrontando com terras de , até atingir o ponto **P2874**, de coordenadas **N 9.719.852,46m** e **E 576.084,47m**; deste segue com azimute de $106^{\circ}51'30''$ e distância de 0,76m, confrontando com terras de , até atingir o ponto **P2875**, de coordenadas **N 9.719.852,24m** e **E 576.085,20m**; deste segue com azimute de $21^{\circ}48'05''$ e distância de 10,77m, confrontando com terras de , até atingir o ponto **P2876**, de coordenadas **N 9.719.862,24m** e **E 576.089,20m**; deste segue com azimute de $14^{\circ}55'53''$ e distância de 14,49m, confrontando com terras de , até atingir o ponto **P2877**, de coordenadas **N 9.719.876,23m** e **E 576.092,93m**; deste segue com azimute de $14^{\circ}55'53''$ e distância de 1,04m, confrontando com terras de , até atingir o ponto **P2878**, de coordenadas **N 9.719.877,24m** e **E 576.093,20m**; deste segue com azimute de $101^{\circ}18'36''$ e distância de 10,20m, confrontando com terras de , até atingir o ponto **P2879**, de coordenadas **N 9.719.875,24m** e **E 576.103,20m**; deste segue com azimute de $172^{\circ}24'19''$ e distância de 15,05m, confrontando com terras de , até atingir o ponto **P2880**, de coordenadas **N 9.719.860,32m** e **E 576.105,19m**; deste segue com azimute de $172^{\circ}24'19''$ e distância de 0,08m, confrontando com terras de , até atingir o ponto **P2881**, de coordenadas **N 9.719.860,24m** e **E 576.105,20m**; deste segue com azimute de $51^{\circ}20'25''$ e distância de 11,84m, confrontando com terras de , até atingir o ponto **P2882**, de coordenadas **N 9.719.867,64m** e **E 576.114,45m**; deste segue com azimute de $51^{\circ}20'25''$ e distância de 0,96m, confrontando com terras de , até atingir o ponto **P2883**, de coordenadas **N 9.719.868,24m** e **E 576.115,20m**; deste segue com azimute de $60^{\circ}15'18''$ e distância de 14,96m, confrontando com terras de , até atingir o ponto **P2884**, de coordenadas **N 9.719.875,66m** e **E 576.128,19m**; deste segue com azimute de $60^{\circ}15'18''$ e distância de 1,16m, confrontando com terras de , até atingir o ponto **P2885**, de coordenadas **N 9.719.876,24m** e **E 576.129,20m**; deste segue com azimute de $29^{\circ}03'17''$ e distância de 10,30m, confrontando com terras de , até atingir o ponto **P2886**, de coordenadas **N 9.719.885,24m** e **E 576.134,20m**; deste segue com azimute de $345^{\circ}04'07''$ e distância de 31,05m, confrontando com terras de , até atingir o ponto **P2887**, de coordenadas **N 9.719.915,24m** e **E 576.126,20m**; deste segue com azimute de $355^{\circ}36'05''$ e distância de 52,15m, confrontando com terras de , até atingir o ponto **P2888**, de coordenadas **N 9.719.967,24m** e **E 576.122,20m**; deste segue com azimute de $216^{\circ}15'14''$ e distância de 1,85m, confrontando com terras de , até atingir o ponto **P2889**, de coordenadas **N 9.719.965,74m** e **E 576.121,10m**; deste segue com azimute de $216^{\circ}15'14''$ e distância de 16,75m, confrontando com terras de , até atingir o ponto **P2890**, de coordenadas **N 9.719.952,24m** e **E 576.111,20m**; deste segue com azimute de $270^{\circ}00'00''$ e distância de 0,54m, confrontando com terras de , até atingir o ponto **P2891**, de coordenadas **N 9.719.952,24m** e **E 576.110,66m**; deste segue com azimute de $270^{\circ}00'00''$ e distância de 9,46m, confrontando com terras de , até atingir o ponto **P2892**, de coordenadas **N 9.719.952,24m** e **E 576.101,20m**; deste segue com azimute de $347^{\circ}28'16''$ e distância de 18,44m, confrontando com terras de , até atingir o ponto **P2893**, de coordenadas **N 9.719.970,24m** e **E 576.097,20m**; deste



PREFEITURA DE SÃO LUÍS

SECRETARIA MUNICIPAL DE GOVERNO

MINUTA DE ANTEPROJETO DE LEI Nº _____ DE _____ DE 2019

segue com azimute de $236^{\circ}46'06''$ e distância de 34,67m, confrontando com terras de , até atingir o ponto **P2894**, de coordenadas **N 9.719.951,24m** e **E 576.068,20m**; deste segue com azimute de $270^{\circ}00'00''$ e distância de 18,00m, confrontando com terras de , até atingir o ponto **P2895**, de coordenadas **N 9.719.951,24m** e **E 576.050,20m**; deste segue com azimute de $262^{\circ}14'05''$ e distância de 22,20m, confrontando com terras de , até atingir o ponto **P2896**, de coordenadas **N 9.719.948,24m** e **E 576.028,20m**; deste segue com azimute de $203^{\circ}37'46''$ e distância de 0,78m, confrontando com terras de , até atingir o ponto **P2897**, de coordenadas **N 9.719.947,52m** e **E 576.027,88m**; deste segue com azimute de $203^{\circ}37'46''$ e distância de 16,69m, confrontando com terras de , até atingir o ponto **P2898**, de coordenadas **N 9.719.932,24m** e **E 576.021,20m**; deste segue com azimute de $275^{\circ}42'38''$ e distância de 0,76m, confrontando com terras de , até atingir o ponto **P2899**, de coordenadas **N 9.719.932,31m** e **E 576.020,44m**; deste segue com azimute de $275^{\circ}42'38''$ e distância de 9,29m, confrontando com terras de , até atingir o ponto **P2900**, de coordenadas **N 9.719.933,24m** e **E 576.011,20m**; deste segue com azimute de $326^{\circ}18'36''$ e distância de 10,82m, confrontando com terras de , até atingir o ponto **P2901**, de coordenadas **N 9.719.942,24m** e **E 576.005,20m**; deste segue com azimute de $250^{\circ}01'01''$ e distância de 11,70m, confrontando com terras de , até atingir o ponto **P2902**, de coordenadas **N 9.719.938,24m** e **E 575.994,20m**; deste segue com azimute de $341^{\circ}33'54''$ e distância de 3,16m, confrontando com terras de , até atingir o ponto **P2903**, de coordenadas **N 9.719.941,24m** e **E 575.993,20m**; deste segue com azimute de $289^{\circ}39'14''$ e distância de 14,87m, confrontando com terras de , até atingir o ponto **P2904**, de coordenadas **N 9.719.946,24m** e **E 575.979,20m**; deste segue com azimute de $219^{\circ}05'38''$ e distância de 1,23m, confrontando com terras de , até atingir o ponto **P2905**, de coordenadas **N 9.719.945,28m** e **E 575.978,42m**; deste segue com azimute de $219^{\circ}05'38''$ e distância de 19,38m, confrontando com terras de , até atingir o ponto **P2906**, de coordenadas **N 9.719.930,24m** e **E 575.966,20m**; deste segue com azimute de $245^{\circ}13'29''$ e distância de 0,84m, confrontando com terras de , até atingir o ponto **P2907**, de coordenadas **N 9.719.929,89m** e **E 575.965,44m**; deste segue com azimute de $245^{\circ}13'29''$ e distância de 13,48m, confrontando com terras de , até atingir o ponto **P2908**, de coordenadas **N 9.719.924,24m** e **E 575.953,20m**; deste segue com azimute de $258^{\circ}41'24''$ e distância de 10,20m, confrontando com terras de , até atingir o ponto **P2909**, de coordenadas **N 9.719.922,24m** e **E 575.943,20m**; deste segue com azimute de $302^{\circ}28'16''$ e distância de 13,04m, confrontando com terras de , até atingir o ponto **P2910**, de coordenadas **N 9.719.929,24m** e **E 575.932,20m**; deste segue com azimute de $209^{\circ}44'42''$ e distância de 1,31m, confrontando com terras de , até atingir o ponto **P2911**, de coordenadas **N 9.719.928,10m** e **E 575.931,54m**; deste segue com azimute de $209^{\circ}44'42''$ e distância de 6,75m, confrontando com terras de , até atingir o ponto **P2912**, de coordenadas **N 9.719.922,24m** e **E 575.928,20m**; deste segue com azimute de $19^{\circ}58'59''$ e distância de 3,45m, confrontando com terras de , até atingir o ponto **P2913**, de coordenadas **N 9.719.925,48m** e **E 575.929,38m**; deste segue com azimute de $19^{\circ}58'59''$ e distância de 7,07m, confrontando com terras de , até atingir o ponto **P2914**, de coordenadas **N 9.719.932,13m** e **E 575.931,79m**; deste segue com azimute de $19^{\circ}58'59''$ e distância de 1,18m, confrontando com terras de , até atingir o ponto **P2915**, de coordenadas **N 9.719.933,24m** e **E 575.932,20m**; deste segue com azimute de $110^{\circ}33'22''$ e distância de 8,54m, confrontando com terras de , até atingir o ponto **P2916**, de coordenadas **N 9.719.930,24m** e **E 575.940,20m**; deste segue com azimute de $90^{\circ}00'00''$ e distância de 11,00m, confrontando com terras de , até atingir o ponto **P2917**, de coordenadas **N 9.719.930,24m** e **E 575.951,20m**; deste segue com azimute de $77^{\circ}00'19''$ e distância de 12,34m, confrontando com terras de , até atingir o ponto **P2918**, de coordenadas **N 9.719.933,01m** e **E 575.963,22m**; deste segue com azimute de $77^{\circ}00'19''$ e distância de 1,00m, confrontando com terras de , até atingir o ponto **P2919**, de coordenadas **N 9.719.933,24m** e **E 575.964,20m**; deste segue com azimute de $15^{\circ}56'43''$ e distância de 14,01m, confrontando com terras de , até atingir o ponto **P2920**, de coordenadas **N 9.719.946,71m** e **E 575.968,05m**; deste segue com azimute de $15^{\circ}56'43''$ e distância de 0,55m, confrontando com terras de , até atingir o ponto **P2921**, de coordenadas **N 9.719.947,24m** e **E 575.968,20m**; deste segue com azimute de $73^{\circ}18'03''$ e distância de 10,44m, confrontando com terras de , até atingir o ponto **P2922**, de coordenadas **N 9.719.950,24m** e **E 575.978,20m**; deste segue com azimute de $98^{\circ}44'46''$ e distância de 13,15m, confrontando com terras de , até atingir o ponto **P2923**, de coordenadas **N 9.719.948,24m** e **E 575.991,20m**; deste segue com azimute de $123^{\circ}41'24''$ e distância de 3,37m, confrontando com terras de , até atingir o ponto **P2924**, de coordenadas **N 9.719.946,37m** e **E 575.994,00m**; deste segue com azimute de $123^{\circ}41'24''$ e distância de 0,23m, confrontando com terras de , até atingir o ponto **P2925**, de coordenadas **N 9.719.946,24m** e **E 575.994,20m**; deste segue com azimute de $45^{\circ}00'00''$ e distância de 7,27m, confrontando com terras de , até atingir o ponto **P2926**, de coordenadas **N 9.719.951,38m** e **E 575.999,34m**; deste segue com azimute de $45^{\circ}00'00''$ e distância de 1,21m, confrontando com terras de , até atingir o ponto **P2927**, de coordenadas **N 9.719.952,24m** e **E 576.000,20m**; deste segue com azimute de $96^{\circ}20'25''$ e distância de 9,06m, confrontando com terras de , até atingir o ponto **P2928**, de coordenadas **N 9.719.951,24m** e **E 576.009,20m**; deste segue com azimute de $153^{\circ}26'06''$ e distância de 6,71m, confrontando com terras de , até atingir o ponto **P2929**, de coordenadas **N 9.719.945,24m** e **E 576.012,20m**; deste



PREFEITURA DE SÃO LUÍS

SECRETARIA MUNICIPAL DE GOVERNO

MINUTA DE ANTEPROJETO DE LEI Nº _____ DE _____ DE 2019

segue com azimute de $141^{\circ}20'25''$ e distância de 5,77m, confrontando com terras de , até atingir o ponto **P2930**, de coordenadas **N 9.719.940,73m** e **E 576.015,80m**; deste segue com azimute de $141^{\circ}20'25''$ e distância de 0,63m, confrontando com terras de , até atingir o ponto **P2931**, de coordenadas **N 9.719.940,24m** e **E 576.016,20m**; deste segue com azimute de $29^{\circ}44'42''$ e distância de 7,95m, confrontando com terras de , até atingir o ponto **P2932**, de coordenadas **N 9.719.947,14m** e **E 576.020,14m**; deste segue com azimute de $29^{\circ}44'42''$ e distância de 0,12m, confrontando com terras de , até atingir o ponto **P2933**, de coordenadas **N 9.719.947,24m** e **E 576.020,20m**; deste segue com azimute de $56^{\circ}18'36''$ e distância de 14,42m, confrontando com terras de , até atingir o ponto **P2934**, de coordenadas **N 9.719.955,24m** e **E 576.032,20m**; deste segue com azimute de $66^{\circ}02'15''$ e distância de 19,70m, confrontando com terras de , até atingir o ponto **P2935**, de coordenadas **N 9.719.963,24m** e **E 576.050,20m**; deste segue com azimute de $95^{\circ}42'38''$ e distância de 20,10m, confrontando com terras de , até atingir o ponto **P2936**, de coordenadas **N 9.719.961,24m** e **E 576.070,20m**; deste segue com azimute de $58^{\circ}23'33''$ e distância de 30,53m, confrontando com terras de , até atingir o ponto **P2937**, de coordenadas **N 9.719.977,24m** e **E 576.096,20m**; deste segue com azimute de $135^{\circ}00'00''$ e distância de 15,56m, confrontando com terras de , até atingir o ponto **P2938**, de coordenadas **N 9.719.966,24m** e **E 576.107,20m**; deste segue com azimute de $126^{\circ}52'12''$ e distância de 3,89m, confrontando com terras de , até atingir o ponto **P2939**, de coordenadas **N 9.719.963,91m** e **E 576.110,30m**; deste segue com azimute de $126^{\circ}52'12''$ e distância de 1,11m, confrontando com terras de , até atingir o ponto **P2940**, de coordenadas **N 9.719.963,24m** e **E 576.111,20m**; deste segue com azimute de $9^{\circ}27'44''$ e distância de 18,25m, confrontando com terras de , até atingir o ponto **P2941**, de coordenadas **N 9.719.981,24m** e **E 576.114,20m**; deste segue com azimute de $12^{\circ}31'44''$ e distância de 9,22m, confrontando com terras de , até atingir o ponto **P2942**, de coordenadas **N 9.719.990,24m** e **E 576.116,20m**; deste segue com azimute de $8^{\circ}07'48''$ e distância de 14,14m, confrontando com terras de , até atingir o ponto **P2943**, de coordenadas **N 9.720.004,24m** e **E 576.118,20m**; deste segue com azimute de $360^{\circ}00'00''$ e distância de 13,00m, confrontando com terras de , até atingir o ponto **P2944**, de coordenadas **N 9.720.017,24m** e **E 576.118,20m**; deste segue com azimute de $324^{\circ}27'44''$ e distância de 17,20m, confrontando com terras de , até atingir o ponto **P2945**, de coordenadas **N 9.720.031,24m** e **E 576.108,20m**; deste segue com azimute de $203^{\circ}37'46''$ e distância de 1,65m, confrontando com terras de , até atingir o ponto **P2946**, de coordenadas **N 9.720.029,73m** e **E 576.107,54m**; deste segue com azimute de $203^{\circ}37'46''$ e distância de 15,82m, confrontando com terras de , até atingir o ponto **P2947**, de coordenadas **N 9.720.015,24m** e **E 576.101,20m**; deste segue com azimute de $174^{\circ}17'22''$ e distância de 10,05m, confrontando com terras de , até atingir o ponto **P2948**, de coordenadas **N 9.720.005,24m** e **E 576.102,20m**; deste segue com azimute de $258^{\circ}41'24''$ e distância de 1,23m, confrontando com terras de , até atingir o ponto **P2949**, de coordenadas **N 9.720.005,00m** e **E 576.100,99m**; deste segue com azimute de $258^{\circ}41'24''$ e distância de 14,07m, confrontando com terras de , até atingir o ponto **P2950**, de coordenadas **N 9.720.002,24m** e **E 576.087,20m**; deste segue com azimute de $0^{\circ}00'00''$ e distância de 15,00m, confrontando com terras de , até atingir o ponto **P2951**, de coordenadas **N 9.720.017,24m** e **E 576.087,20m**; deste segue com azimute de $255^{\circ}57'50''$ e distância de 12,37m, confrontando com terras de , até atingir o ponto **P2952**, de coordenadas **N 9.720.014,24m** e **E 576.075,20m**; deste segue com azimute de $270^{\circ}00'00''$ e distância de 15,00m, confrontando com terras de , até atingir o ponto **P2953**, de coordenadas **N 9.720.014,24m** e **E 576.060,20m**; deste segue com azimute de $336^{\circ}02'15''$ e distância de 29,55m, confrontando com terras de , até atingir o ponto **P2954**, de coordenadas **N 9.720.041,24m** e **E 576.048,20m**; deste segue com azimute de $207^{\circ}53'50''$ e distância de 1,76m, confrontando com terras de , até atingir o ponto **P2955**, de coordenadas **N 9.720.039,68m** e **E 576.047,37m**; deste segue com azimute de $207^{\circ}53'50''$ e distância de 17,48m, confrontando com terras de , até atingir o ponto **P2956**, de coordenadas **N 9.720.024,24m** e **E 576.039,20m**; deste segue com azimute de $261^{\circ}52'12''$ e distância de 0,77m, confrontando com terras de , até atingir o ponto **P2957**, de coordenadas **N 9.720.024,13m** e **E 576.038,43m**; deste segue com azimute de $261^{\circ}52'12''$ e distância de 6,30m, confrontando com terras de , até atingir o ponto **P2958**, de coordenadas **N 9.720.023,24m** e **E 576.032,20m**; deste segue com azimute de $344^{\circ}44'42''$ e distância de 11,40m, confrontando com terras de , até atingir o ponto **P2959**, de coordenadas **N 9.720.034,24m** e **E 576.029,20m**; deste segue com azimute de $315^{\circ}00'00''$ e distância de 4,24m, confrontando com terras de , até atingir o ponto **P2960**, de coordenadas **N 9.720.037,24m** e **E 576.026,20m**; deste segue com azimute de $270^{\circ}00'00''$ e distância de 6,00m, confrontando com terras de , até atingir o ponto **P2961**, de coordenadas **N 9.720.037,24m** e **E 576.020,20m**; deste segue com azimute de $0^{\circ}00'00''$ e distância de 5,00m, confrontando com terras de , até atingir o ponto **P2962**, de coordenadas **N 9.720.042,24m** e **E 576.020,20m**; deste segue com azimute de $264^{\circ}17'22''$ e distância de 10,05m, confrontando com terras de , até atingir o ponto **P2963**, de coordenadas **N 9.720.041,24m** e **E 576.010,20m**; deste segue com azimute de $35^{\circ}32'16''$ e distância de 7,43m, confrontando com terras de , até atingir o ponto **P2964**, de coordenadas **N 9.720.047,28m** e **E 576.014,51m**; deste segue com azimute de $35^{\circ}32'16''$ e distância de 1,17m, confrontando com terras de , até atingir o ponto **P2965**, de coordenadas **N 9.720.048,24m** e **E 576.015,20m**; deste



PREFEITURA DE SÃO LUÍS

SECRETARIA MUNICIPAL DE GOVERNO

MINUTA DE ANTEPROJETO DE LEI Nº _____ DE _____ DE 2019

segue com azimute de $105^{\circ}15'18''$ e distância de 11,40m, confrontando com terras de , até atingir o ponto **P2966**, de coordenadas **N 9.720.045,24m** e **E 576.026,20m**; deste segue com azimute de $128^{\circ}39'35''$ e distância de 6,40m, confrontando com terras de , até atingir o ponto **P2967**, de coordenadas **N 9.720.041,24m** e **E 576.031,20m**; deste segue com azimute de $144^{\circ}27'44''$ e distância de 8,60m, confrontando com terras de , até atingir o ponto **P2968**, de coordenadas **N 9.720.034,24m** e **E 576.036,20m**; deste segue com azimute de $191^{\circ}18'36''$ e distância de 3,88m, confrontando com terras de , até atingir o ponto **P2969**, de coordenadas **N 9.720.030,44m** e **E 576.035,44m**; deste segue com azimute de $191^{\circ}18'36''$ e distância de 1,22m, confrontando com terras de , até atingir o ponto **P2970**, de coordenadas **N 9.720.029,24m** e **E 576.035,20m**; deste segue com azimute de $34^{\circ}22'49''$ e distância de 21,47m, confrontando com terras de , até atingir o ponto **P2971**, de coordenadas **N 9.720.046,96m** e **E 576.047,32m**; deste segue com azimute de $34^{\circ}22'49''$ e distância de 1,55m, confrontando com terras de , até atingir o ponto **P2972**, de coordenadas **N 9.720.048,24m** e **E 576.048,20m**; deste segue com azimute de $149^{\circ}02'10''$ e distância de 23,32m, confrontando com terras de , até atingir o ponto **P2973**, de coordenadas **N 9.720.028,24m** e **E 576.060,20m**; deste segue com azimute de $118^{\circ}18'03''$ e distância de 14,76m, confrontando com terras de , até atingir o ponto **P2974**, de coordenadas **N 9.720.021,24m** e **E 576.073,20m**; deste segue com azimute de $82^{\circ}24'19''$ e distância de 15,13m, confrontando com terras de , até atingir o ponto **P2975**, de coordenadas **N 9.720.023,24m** e **E 576.088,20m**; deste segue com azimute de $123^{\circ}41'24''$ e distância de 7,21m, confrontando com terras de , até atingir o ponto **P2976**, de coordenadas **N 9.720.019,24m** e **E 576.094,20m**; deste segue com azimute de $180^{\circ}00'00''$ e distância de 9,00m, confrontando com terras de , até atingir o ponto **P2977**, de coordenadas **N 9.720.010,24m** e **E 576.094,20m**; deste segue com azimute de $90^{\circ}00'00''$ e distância de 3,03m, confrontando com terras de , até atingir o ponto **P2978**, de coordenadas **N 9.720.010,24m** e **E 576.097,22m**; deste segue com azimute de $90^{\circ}00'00''$ e distância de 0,97m, confrontando com terras de , até atingir o ponto **P2979**, de coordenadas **N 9.720.010,24m** e **E 576.098,20m**; deste segue com azimute de $11^{\circ}46'06''$ e distância de 24,52m, confrontando com terras de , até atingir o ponto **P2980**, de coordenadas **N 9.720.034,24m** e **E 576.103,20m**; deste segue com azimute de $0^{\circ}00'00''$ e distância de 48,00m, confrontando com terras de , até atingir o ponto **P2981**, de coordenadas **N 9.720.082,24m** e **E 576.103,20m**; deste segue com azimute de $350^{\circ}39'35''$ e distância de 56,60m, confrontando com terras de , até atingir o ponto **P2982**, de coordenadas **N 9.720.138,09m** e **E 576.094,01m**; deste segue com azimute de $335^{\circ}31'33''$ e distância de 30,93m, confrontando com terras de , até atingir o ponto **P2983**, de coordenadas **N 9.720.166,24m** e **E 576.081,20m**; deste segue com azimute de $1^{\circ}50'51''$ e distância de 31,02m, confrontando com terras de , até atingir o ponto **P2984**, de coordenadas **N 9.720.197,24m** e **E 576.082,20m**; deste segue com azimute de $9^{\circ}27'44''$ e distância de 24,33m, confrontando com terras de , até atingir o ponto **P2985**, de coordenadas **N 9.720.221,24m** e **E 576.086,20m**; deste segue com azimute de $341^{\circ}33'54''$ e distância de 12,65m, confrontando com terras de , até atingir o ponto **P2986**, de coordenadas **N 9.720.233,24m** e **E 576.082,20m**; deste segue com azimute de $240^{\circ}56'43''$ e distância de 10,30m, confrontando com terras de , até atingir o ponto **P2987**, de coordenadas **N 9.720.228,24m** e **E 576.073,20m**; deste segue com azimute de $225^{\circ}00'00''$ e distância de 0,60m, confrontando com terras de , até atingir o ponto **P2988**, de coordenadas **N 9.720.227,81m** e **E 576.072,77m**; deste segue com azimute de $225^{\circ}00'00''$ e distância de 5,05m, confrontando com terras de , até atingir o ponto **P2989**, de coordenadas **N 9.720.224,24m** e **E 576.069,20m**; deste segue com azimute de $302^{\circ}00'19''$ e distância de 0,23m, confrontando com terras de , até atingir o ponto **P2990**, de coordenadas **N 9.720.224,36m** e **E 576.069,00m**; deste segue com azimute de $302^{\circ}00'19''$ e distância de 28,07m, confrontando com terras de , até atingir o ponto **P2991**, de coordenadas **N 9.720.239,24m** e **E 576.045,20m**; deste segue com azimute de $153^{\circ}26'06''$ e distância de 2,51m, confrontando com terras de , até atingir o ponto **P2992**, de coordenadas **N 9.720.236,99m** e **E 576.046,32m**; deste segue com azimute de $153^{\circ}26'06''$ e distância de 10,91m, confrontando com terras de , até atingir o ponto **P2993**, de coordenadas **N 9.720.227,24m** e **E 576.051,20m**; deste segue com azimute de $165^{\circ}57'50''$ e distância de 20,62m, confrontando com terras de , até atingir o ponto **P2994**, de coordenadas **N 9.720.207,24m** e **E 576.056,20m**; deste segue com azimute de $180^{\circ}00'00''$ e distância de 24,00m, confrontando com terras de , até atingir o ponto **P2995**, de coordenadas **N 9.720.183,24m** e **E 576.056,20m**; deste segue com azimute de $201^{\circ}15'02''$ e distância de 19,31m, confrontando com terras de , até atingir o ponto **P2996**, de coordenadas **N 9.720.165,24m** e **E 576.049,20m**; deste segue com azimute de $210^{\circ}27'56''$ e distância de 19,72m, confrontando com terras de , até atingir o ponto **P2997**, de coordenadas **N 9.720.148,24m** e **E 576.039,20m**; deste segue com azimute de $232^{\circ}07'30''$ e distância de 11,40m, confrontando com terras de , até atingir o ponto **P2998**, de coordenadas **N 9.720.141,24m** e **E 576.030,20m**; deste segue com azimute de $298^{\circ}18'03''$ e distância de 0,06m, confrontando com terras de , até atingir o ponto **P2999**, de coordenadas **N 9.720.141,26m** e **E 576.030,15m**; deste segue com azimute de $298^{\circ}18'03''$ e distância de 14,71m, confrontando com terras de , até atingir o ponto **P3000**, de coordenadas **N 9.720.148,24m** e **E 576.017,20m**; deste segue com azimute de $360^{\circ}00'00''$ e distância de 21,00m, confrontando com terras de , até atingir o ponto **P3001**, de coordenadas **N 9.720.169,24m** e **E 576.017,20m**; deste segue com



PREFEITURA DE SÃO LUÍS

SECRETARIA MUNICIPAL DE GOVERNO

MINUTA DE ANTEPROJETO DE LEI Nº _____ DE _____ DE 2019

azimute de 9°27'44" e distância de 24,33m, confrontando com terras de , até atingir o ponto **P3002**, de coordenadas **N 9.720.193,24m** e **E 576.021,20m**; deste segue com azimute de 341°33'54" e distância de 12,65m, confrontando com terras de , até atingir o ponto **P3003**, de coordenadas **N 9.720.205,24m** e **E 576.017,20m**; deste segue com azimute de 225°00'00" e distância de 1,51m, confrontando com terras de , até atingir o ponto **P3004**, de coordenadas **N 9.720.204,17m** e **E 576.016,13m**; deste segue com azimute de 225°00'00" e distância de 12,63m, confrontando com terras de , até atingir o ponto **P3005**, de coordenadas **N 9.720.195,24m** e **E 576.007,20m**; deste segue com azimute de 193°14'26" e distância de 17,46m, confrontando com terras de , até atingir o ponto **P3006**, de coordenadas **N 9.720.178,24m** e **E 576.003,20m**; deste segue com azimute de 218°17'25" e distância de 24,21m, confrontando com terras de , até atingir o ponto **P3007**, de coordenadas **N 9.720.159,24m** e **E 575.988,20m**; deste segue com azimute de 250°01'01" e distância de 0,74m, confrontando com terras de , até atingir o ponto **P3008**, de coordenadas **N 9.720.158,99m** e **E 575.987,50m**; deste segue com azimute de 250°01'01" e distância de 22,67m, confrontando com terras de , até atingir o ponto **P3009**, de coordenadas **N 9.720.151,24m** e **E 575.966,20m**; deste segue com azimute de 173°39'35" e distância de 0,40m, confrontando com terras de , até atingir o ponto **P3010**, de coordenadas **N 9.720.150,84m** e **E 575.966,24m**; deste segue com azimute de 173°39'35" e distância de 17,71m, confrontando com terras de , até atingir o ponto **P3011**, de coordenadas **N 9.720.133,24m** e **E 575.968,20m**; deste segue com azimute de 315°00'00" e distância de 1,97m, confrontando com terras de , até atingir o ponto **P3012**, de coordenadas **N 9.720.134,63m** e **E 575.966,80m**; deste segue com azimute de 315°00'00" e distância de 6,51m, confrontando com terras de , até atingir o ponto **P3013**, de coordenadas **N 9.720.139,24m** e **E 575.962,20m**; deste segue com azimute de 338°11'55" e distância de 5,39m, confrontando com terras de , até atingir o ponto **P3014**, de coordenadas **N 9.720.144,24m** e **E 575.960,20m**; deste segue com azimute de 234°46'57" e distância de 20,81m, confrontando com terras de , até atingir o ponto **P3015**, de coordenadas **N 9.720.132,24m** e **E 575.943,20m**; deste segue com azimute de 249°26'38" e distância de 17,09m, confrontando com terras de , até atingir o ponto **P3016**, de coordenadas **N 9.720.126,24m** e **E 575.927,20m**; deste segue com azimute de 316°32'53" e distância de 26,17m, confrontando com terras de , até atingir o ponto **P3017**, de coordenadas **N 9.720.145,24m** e **E 575.909,20m**; deste segue com azimute de 220°25'34" e distância de 1,41m, confrontando com terras de , até atingir o ponto **P3018**, de coordenadas **N 9.720.144,16m** e **E 575.908,28m**; deste segue com azimute de 220°25'34" e distância de 34,06m, confrontando com terras de , até atingir o ponto **P3019**, de coordenadas **N 9.720.118,24m** e **E 575.886,20m**; deste segue com azimute de 213°41'24" e distância de 14,42m, confrontando com terras de , até atingir o ponto **P3020**, de coordenadas **N 9.720.106,24m** e **E 575.878,20m**; deste segue com azimute de 180°00'00" e distância de 8,00m, confrontando com terras de , até atingir o ponto **P3021**, de coordenadas **N 9.720.098,24m** e **E 575.878,20m**; deste segue com azimute de 243°26'06" e distância de 1,28m, confrontando com terras de , até atingir o ponto **P3022**, de coordenadas **N 9.720.097,66m** e **E 575.877,05m**; deste segue com azimute de 243°26'06" e distância de 38,97m, confrontando com terras de , até atingir o ponto **P3023**, de coordenadas **N 9.720.080,24m** e **E 575.842,20m**; deste segue com azimute de 182°36'09" e distância de 0,26m, confrontando com terras de , até atingir o ponto **P3024**, de coordenadas **N 9.720.079,98m** e **E 575.842,18m**; deste segue com azimute de 182°36'09" e distância de 21,76m, confrontando com terras de , até atingir o ponto **P3025**, de coordenadas **N 9.720.058,24m** e **E 575.841,20m**; deste segue com azimute de 246°48'05" e distância de 1,23m, confrontando com terras de , até atingir o ponto **P3026**, de coordenadas **N 9.720.057,75m** e **E 575.840,06m**; deste segue com azimute de 246°48'05" e distância de 6,38m, confrontando com terras de , até atingir o ponto **P3027**, de coordenadas **N 9.720.055,24m** e **E 575.834,20m**; deste segue com azimute de 263°09'26" e distância de 25,18m, confrontando com terras de , até atingir o ponto **P3028**, de coordenadas **N 9.720.052,24m** e **E 575.809,20m**; deste segue com azimute de 296°33'54" e distância de 17,89m, confrontando com terras de , até atingir o ponto **P3029**, de coordenadas **N 9.720.060,24m** e **E 575.793,20m**; deste segue com azimute de 227°43'35" e distância de 1,34m, confrontando com terras de , até atingir o ponto **P3030**, de coordenadas **N 9.720.059,33m** e **E 575.792,20m**; deste segue com azimute de 227°43'35" e distância de 6,64m, confrontando com terras de , até atingir o ponto **P3031**, de coordenadas **N 9.720.054,87m** e **E 575.787,29m**; deste segue com azimute de 227°43'35" e distância de 6,89m, confrontando com terras de , até atingir o ponto **P3032**, de coordenadas **N 9.720.050,24m** e **E 575.782,20m**; deste segue com azimute de 180°00'00" e distância de 0,23m, confrontando com terras de , até atingir o ponto **P3033**, de coordenadas **N 9.720.050,01m** e **E 575.782,20m**; deste segue com azimute de 180°00'00" e distância de 14,77m, confrontando com terras de , até atingir o ponto **P3034**, de coordenadas **N 9.720.035,24m** e **E 575.782,20m**; deste segue com azimute de 151°23'22" e distância de 12,53m, confrontando com terras de , até atingir o ponto **P3035**, de coordenadas **N 9.720.024,24m** e **E 575.788,20m**; deste segue com azimute de 188°44'46" e distância de 13,15m, confrontando com terras de , até atingir o ponto **P3036**, de coordenadas **N 9.720.011,24m** e **E 575.786,20m**; deste segue com azimute de 225°00'00" e distância de 1,48m, confrontando com terras de , até atingir o ponto **P3037**, de



PREFEITURA DE SÃO LUÍS

SECRETARIA MUNICIPAL DE GOVERNO

MINUTA DE ANTEPROJETO DE LEI Nº _____ DE _____ DE 2019

coordenadas N 9.720.010,19m e E 575.785,15m; deste segue com azimute de 225°00'00" e distância de 9,83m, confrontando com terras de , até atingir o ponto P3038, de coordenadas N 9.720.003,24m e E 575.778,20m; deste segue com azimute de 286°41'57" e distância de 10,44m, confrontando com terras de , até atingir o ponto P3039, de coordenadas N 9.720.006,24m e E 575.768,20m; deste segue com azimute de 264°17'22" e distância de 10,05m, confrontando com terras de , até atingir o ponto P3040, de coordenadas N 9.720.005,24m e E 575.758,20m; deste segue com azimute de 228°14'23" e distância de 1,20m, confrontando com terras de , até atingir o ponto P3041, de coordenadas N 9.720.004,44m e E 575.757,30m; deste segue com azimute de 228°14'23" e distância de 32,20m, confrontando com terras de , até atingir o ponto P3042, de coordenadas N 9.719.982,99m e E 575.733,28m; deste segue com azimute de 345°25'04" e distância de 0,17m, confrontando com terras de , até atingir o ponto P3043, de coordenadas N 9.719.983,15m e E 575.733,24m; deste segue com azimute de 345°25'04" e distância de 0,02m, confrontando com terras de , até atingir o ponto P3044, de coordenadas N 9.719.983,17m e E 575.733,23m; deste segue com azimute de 228°14'23" e distância de 43,30m, confrontando com terras de , até atingir o ponto P3045, de coordenadas N 9.719.954,33m e E 575.700,94m; deste segue com azimute de 221°59'14" e distância de 26,02m, confrontando com terras de , até atingir o ponto P3046, de coordenadas N 9.719.934,99m e E 575.683,53m; deste segue com azimute de 249°51'49" e distância de 31,24m, confrontando com terras de , até atingir o ponto P3047, de coordenadas N 9.719.924,24m e E 575.654,20m; deste segue com azimute de 286°55'39" e distância de 24,04m, confrontando com terras de , até atingir o ponto P3048, de coordenadas N 9.719.931,24m e E 575.631,20m; deste segue com azimute de 316°44'09" e distância de 23,35m, confrontando com terras de , até atingir o ponto P3049, de coordenadas N 9.719.948,24m e E 575.615,20m; deste segue com azimute de 360°00'00" e distância de 11,00m, confrontando com terras de , até atingir o ponto P3050, de coordenadas N 9.719.959,24m e E 575.615,20m; deste segue com azimute de 308°39'35" e distância de 12,81m, confrontando com terras de , até atingir o ponto P3051, de coordenadas N 9.719.967,24m e E 575.605,20m; deste segue com azimute de 280°47'03" e distância de 21,38m, confrontando com terras de , até atingir o ponto P3052, de coordenadas N 9.719.971,24m e E 575.584,20m; deste segue com azimute de 276°12'12" e distância de 46,27m, confrontando com terras de , até atingir o ponto P3053, de coordenadas N 9.719.976,24m e E 575.538,20m; deste segue com azimute de 278°17'50" e distância de 2,15m, confrontando com terras de , até atingir o ponto P3054, de coordenadas N 9.719.976,55m e E 575.536,07m; deste segue com azimute de 278°17'50" e distância de 46,36m, confrontando com terras de , até atingir o ponto P3055, de coordenadas N 9.719.983,24m e E 575.490,20m; deste segue com azimute de 327°25'33" e distância de 42,72m, confrontando com terras de , até atingir o ponto P3056, de coordenadas N 9.720.019,24m e E 575.467,20m; deste segue com azimute de 306°30'05" e distância de 62,20m, confrontando com terras de , até atingir o ponto P3057, de coordenadas N 9.720.056,24m e E 575.417,20m; deste segue com azimute de 320°21'21" e distância de 45,45m, confrontando com terras de , até atingir o ponto P3058, de coordenadas N 9.720.091,24m e E 575.388,20m; deste segue com azimute de 333°26'06" e distância de 26,83m, confrontando com terras de , até atingir o ponto P3059, de coordenadas N 9.720.115,24m e E 575.376,20m; deste segue com azimute de 271°38'12" e distância de 35,01m, confrontando com terras de , até atingir o ponto P3060, de coordenadas N 9.720.116,24m e E 575.341,20m; deste segue com azimute de 250°54'23" e distância de 27,51m, confrontando com terras de , até atingir o ponto P3061, de coordenadas N 9.720.107,24m e E 575.315,20m; deste segue com azimute de 243°50'18" e distância de 20,01m, confrontando com terras de , até atingir o ponto P3062, de coordenadas N 9.720.098,42m e E 575.297,24m; deste segue com azimute de 243°50'18" e distância de 31,12m, confrontando com terras de , até atingir o ponto P3063, de coordenadas N 9.720.084,69m e E 575.269,31m; deste segue com azimute de 243°50'18" e distância de 12,38m, confrontando com terras de , até atingir o ponto P3064, de coordenadas N 9.720.079,24m e E 575.258,20m; deste segue com azimute de 263°12'40" e distância de 42,30m, confrontando com terras de , até atingir o ponto P3065, de coordenadas N 9.720.074,24m e E 575.216,20m; deste segue com azimute de 316°28'08" e distância de 27,59m, confrontando com terras de , até atingir o ponto P3066, de coordenadas N 9.720.094,24m e E 575.197,20m; deste segue com azimute de 288°26'06" e distância de 28,46m, confrontando com terras de , até atingir o ponto P3067, de coordenadas N 9.720.103,24m e E 575.170,20m; deste segue com azimute de 263°25'05" e distância de 26,17m, confrontando com terras de , até atingir o ponto P3068, de coordenadas N 9.720.100,24m e E 575.144,20m; deste segue com azimute de 192°48'06" e distância de 0,80m, confrontando com terras de , até atingir o ponto P3069, de coordenadas N 9.720.099,46m e E 575.144,02m; deste segue com azimute de 263°24'59" e distância de 0,87m, confrontando com terras de , até atingir o ponto P3070, de coordenadas N 9.720.099,36m e E 575.143,16m; deste segue com azimute de 10°37'10" e distância de 10,19m, confrontando com terras de , até atingir o ponto P3071, de coordenadas N 9.720.109,37m e E 575.145,03m; deste segue com azimute de 88°01'31" e distância de 27,92m, confrontando com terras de , até atingir o ponto P3072, de coordenadas N 9.720.110,33m e E 575.172,94m; deste



PREFEITURA DE SÃO LUÍS

SECRETARIA MUNICIPAL DE GOVERNO

MINUTA DE ANTEPROJETO DE LEI Nº _____ DE _____ DE 2019

segue com azimute de $106^{\circ}55'39''$ e distância de 24,04m, confrontando com terras de , até atingir o ponto **P3073**, de coordenadas **N 9.720.103,33m** e **E 575.195,94m**; deste segue com azimute de $128^{\circ}39'34''$ e distância de 19,21m, confrontando com terras de , até atingir o ponto **P3074**, de coordenadas **N 9.720.091,33m** e **E 575.210,94m**; deste segue com azimute de $113^{\circ}11'55''$ e distância de 15,23m, confrontando com terras de , até atingir o ponto **P3075**, de coordenadas **N 9.720.085,33m** e **E 575.224,94m**; deste segue com azimute de $81^{\circ}52'12''$ e distância de 28,28m, confrontando com terras de , até atingir o ponto **P3076**, de coordenadas **N 9.720.089,33m** e **E 575.252,94m**; deste segue com azimute de $59^{\circ}02'11''$ e distância de 69,97m, confrontando com terras de , até atingir o ponto **P3077**, de coordenadas **N 9.720.125,33m** e **E 575.312,94m**; deste segue com azimute de $75^{\circ}37'06''$ e distância de 40,26m, confrontando com terras de , até atingir o ponto **P3078**, de coordenadas **N 9.720.135,33m** e **E 575.351,94m**; deste segue com azimute de $111^{\circ}19'05''$ e distância de 3,67m, confrontando com terras de , até atingir o ponto **P3079**, de coordenadas **N 9.720.134,00m** e **E 575.355,35m**; deste segue com azimute de $111^{\circ}19'05''$ e distância de 8,17m, confrontando com terras de , até atingir o ponto **P3080**, de coordenadas **N 9.720.131,03m** e **E 575.362,96m**; deste segue com azimute de $111^{\circ}19'05''$ e distância de 32,17m, confrontando com terras de , até atingir o ponto **P3081**, de coordenadas **N 9.720.119,33m** e **E 575.392,94m**; deste segue com azimute de $157^{\circ}53'26''$ e distância de 34,54m, confrontando com terras de , até atingir o ponto **P3082**, de coordenadas **N 9.720.087,33m** e **E 575.405,94m**; deste segue com azimute de $156^{\circ}02'16''$ e distância de 19,70m, confrontando com terras de , até atingir o ponto **P3083**, de coordenadas **N 9.720.069,33m** e **E 575.413,93m**; deste segue com azimute de $122^{\circ}28'17''$ e distância de 39,12m, confrontando com terras de , até atingir o ponto **P3084**, de coordenadas **N 9.720.048,33m** e **E 575.446,93m**; deste segue com azimute de $110^{\circ}46'20''$ e distância de 30,32m, confrontando com terras de , até atingir o ponto **P3085**, de coordenadas **N 9.720.037,58m** e **E 575.475,28m**; deste segue com azimute de $110^{\circ}46'20''$ e distância de 0,70m, confrontando com terras de , até atingir o ponto **P3086**, de coordenadas **N 9.720.037,33m** e **E 575.475,94m**; deste segue com azimute de $165^{\circ}57'50''$ e distância de 0,26m, confrontando com terras de , até atingir o ponto **P3087**, de coordenadas **N 9.720.037,08m** e **E 575.476,00m**; deste segue com azimute de $165^{\circ}57'50''$ e distância de 20,35m, confrontando com terras de , até atingir o ponto **P3088**, de coordenadas **N 9.720.017,33m** e **E 575.480,94m**; deste segue com azimute de $123^{\circ}41'25''$ e distância de 7,21m, confrontando com terras de , até atingir o ponto **P3089**, de coordenadas **N 9.720.013,33m** e **E 575.486,94m**; deste segue com azimute de $150^{\circ}15'19''$ e distância de 16,12m, confrontando com terras de , até atingir o ponto **P3090**, de coordenadas **N 9.719.999,33m** e **E 575.494,94m**; deste segue com azimute de $95^{\circ}35'57''$ e distância de 23,55m, confrontando com terras de , até atingir o ponto **P3091**, de coordenadas **N 9.719.997,04m** e **E 575.518,38m**; deste segue com azimute de $95^{\circ}35'57''$ e distância de 11,44m, confrontando com terras de , até atingir o ponto **P3092**, de coordenadas **N 9.719.995,92m** e **E 575.529,76m**; deste segue com azimute de $95^{\circ}35'57''$ e distância de 16,25m, confrontando com terras de , até atingir o ponto **P3093**, de coordenadas **N 9.719.994,33m** e **E 575.545,93m**; deste segue com azimute de $101^{\circ}02'28''$ e distância de 41,77m, confrontando com terras de , até atingir o ponto **P3094**, de coordenadas **N 9.719.986,33m** e **E 575.586,94m**; deste segue com azimute de $111^{\circ}48'04''$ e distância de 31,75m, confrontando com terras de , até atingir o ponto **P3095**, de coordenadas **N 9.719.974,54m** e **E 575.616,42m**; deste segue com azimute de $111^{\circ}48'04''$ e distância de 0,56m, confrontando com terras de , até atingir o ponto **P3096**, de coordenadas **N 9.719.974,33m** e **E 575.616,94m**; deste segue com azimute de $149^{\circ}25'15''$ e distância de 25,55m, confrontando com terras de , até atingir o ponto **P3097**, de coordenadas **N 9.719.952,33m** e **E 575.629,94m**; deste segue com azimute de $124^{\circ}30'31''$ e distância de 19,42m, confrontando com terras de , até atingir o ponto **P3098**, de coordenadas **N 9.719.941,33m** e **E 575.645,94m**; deste segue com azimute de $84^{\circ}48'21''$ e distância de 11,05m, confrontando com terras de , até atingir o ponto **P3099**, de coordenadas **N 9.719.942,33m** e **E 575.656,94m**; deste segue com azimute de $59^{\circ}25'15''$ e distância de 51,11m, confrontando com terras de , até atingir o ponto **P3100**, de coordenadas **N 9.719.968,33m** e **E 575.700,94m**; deste segue com azimute de $40^{\circ}17'20''$ e distância de 0,02m, confrontando com terras de , até atingir o ponto **P3101**, de coordenadas **N 9.719.968,35m** e **E 575.700,95m**; deste segue com azimute de $40^{\circ}17'20''$ e distância de 0,39m, confrontando com terras de , até atingir o ponto **P3102**, de coordenadas **N 9.719.968,65m** e **E 575.701,20m**; deste segue com azimute de $59^{\circ}25'19''$ e distância de 0,12m, confrontando com terras de , até atingir o ponto **P3103**, de coordenadas **N 9.719.968,71m** e **E 575.701,30m**; deste segue com azimute de $59^{\circ}25'19''$ e distância de 1,04m, confrontando com terras de , até atingir o ponto **P3104**, de coordenadas **N 9.719.969,24m** e **E 575.702,20m**; deste segue com azimute de $40^{\circ}17'32''$ e distância de 59,19m, confrontando com terras de , até atingir o ponto **P3105**, de coordenadas **N 9.720.014,39m** e **E 575.740,48m**; deste segue com azimute de $40^{\circ}17'32''$ e distância de 1,11m, confrontando com terras de , até atingir o ponto **P3106**, de coordenadas **N 9.720.015,24m** e **E 575.741,20m**; deste segue com azimute de $93^{\circ}00'46''$ e distância de 19,03m, confrontando com terras de , até atingir o ponto **P3107**, de coordenadas **N 9.720.014,24m** e **E 575.760,20m**; deste segue com azimute de $104^{\circ}55'53''$ e distância de 15,00m, confrontando com terras de , até atingir o ponto **P3108**, de coordenadas **N**



PREFEITURA DE SÃO LUÍS

SECRETARIA MUNICIPAL DE GOVERNO

MINUTA DE ANTEPROJETO DE LEI Nº _____ DE _____ DE 2019

9.720.010,37m e E 575.774,69m; deste segue com azimute de $104^{\circ}55'53''$ e distância de 0,52m, confrontando com terras de , até atingir o ponto **P3109**, de coordenadas N 9.720.010,24m e E 575.775,20m; deste segue com azimute de $33^{\circ}41'24''$ e distância de 7,21m, confrontando com terras de , até atingir o ponto **P3110**, de coordenadas N 9.720.016,24m e E 575.779,20m; deste segue com azimute de $348^{\circ}41'24''$ e distância de 20,40m, confrontando com terras de , até atingir o ponto **P3111**, de coordenadas N 9.720.036,24m e E 575.775,20m; deste segue com azimute de $357^{\circ}08'15''$ e distância de 20,02m, confrontando com terras de , até atingir o ponto **P3112**, de coordenadas N 9.720.056,24m e E 575.774,20m; deste segue com azimute de $49^{\circ}23'55''$ e distância de 17,10m, confrontando com terras de , até atingir o ponto **P3113**, de coordenadas N 9.720.067,37m e E 575.787,18m; deste segue com azimute de $49^{\circ}23'55''$ e distância de 1,34m, confrontando com terras de , até atingir o ponto **P3114**, de coordenadas N 9.720.068,24m e E 575.788,20m; deste segue com azimute de $109^{\circ}05'37''$ e distância de 27,51m, confrontando com terras de , até atingir o ponto **P3115**, de coordenadas N 9.720.059,24m e E 575.814,20m; deste segue com azimute de $78^{\circ}41'24''$ e distância de 14,35m, confrontando com terras de , até atingir o ponto **P3116**, de coordenadas N 9.720.062,05m e E 575.828,26m; deste segue com azimute de $78^{\circ}41'24''$ e distância de 0,95m, confrontando com terras de , até atingir o ponto **P3117**, de coordenadas N 9.720.062,24m e E 575.829,20m; deste segue com azimute de $18^{\circ}26'06''$ e distância de 28,19m, confrontando com terras de , até atingir o ponto **P3118**, de coordenadas N 9.720.088,98m e E 575.838,11m; deste segue com azimute de $18^{\circ}26'06''$ e distância de 0,27m, confrontando com terras de , até atingir o ponto **P3119**, de coordenadas N 9.720.089,24m e E 575.838,20m; deste segue com azimute de $61^{\circ}41'57''$ e distância de 14,76m, confrontando com terras de , até atingir o ponto **P3120**, de coordenadas N 9.720.096,24m e E 575.851,20m; deste segue com azimute de $96^{\circ}20'25''$ e distância de 8,04m, confrontando com terras de , até atingir o ponto **P3121**, de coordenadas N 9.720.095,35m e E 575.859,18m; deste segue com azimute de $96^{\circ}20'25''$ e distância de 1,02m, confrontando com terras de , até atingir o ponto **P3122**, de coordenadas N 9.720.095,24m e E 575.860,20m; deste segue com azimute de $8^{\circ}07'48''$ e distância de 14,14m, confrontando com terras de , até atingir o ponto **P3123**, de coordenadas N 9.720.109,24m e E 575.862,20m; deste segue com azimute de $360^{\circ}00'00''$ e distância de 9,01m, confrontando com terras de , até atingir o ponto **P3124**, de coordenadas N 9.720.118,25m e E 575.862,20m; deste segue com azimute de $360^{\circ}00'00''$ e distância de 0,99m, confrontando com terras de , até atingir o ponto **P3125**, de coordenadas N 9.720.119,24m e E 575.862,20m; deste segue com azimute de $98^{\circ}07'48''$ e distância de 13,76m, confrontando com terras de , até atingir o ponto **P3126**, de coordenadas N 9.720.117,29m e E 575.875,82m; deste segue com azimute de $98^{\circ}07'48''$ e distância de 0,38m, confrontando com terras de , até atingir o ponto **P3127**, de coordenadas N 9.720.117,24m e E 575.876,20m; deste segue com azimute de $41^{\circ}11'09''$ e distância de 10,63m, confrontando com terras de , até atingir o ponto **P3128**, de coordenadas N 9.720.125,24m e E 575.883,20m; deste segue com azimute de $30^{\circ}15'23''$ e distância de 26,78m, confrontando com terras de , até atingir o ponto **P3129**, de coordenadas N 9.720.148,37m e E 575.896,69m; deste segue com azimute de $30^{\circ}15'23''$ e distância de 1,00m, confrontando com terras de , até atingir o ponto **P3130**, de coordenadas N 9.720.149,24m e E 575.897,20m; deste segue com azimute de $93^{\circ}21'59''$ e distância de 17,03m, confrontando com terras de , até atingir o ponto **P3131**, de coordenadas N 9.720.148,24m e E 575.914,20m; deste segue com azimute de $135^{\circ}00'00''$ e distância de 9,90m, confrontando com terras de , até atingir o ponto **P3132**, de coordenadas N 9.720.141,24m e E 575.921,20m; deste segue com azimute de $99^{\circ}27'44''$ e distância de 18,23m, confrontando com terras de , até atingir o ponto **P3133**, de coordenadas N 9.720.138,24m e E 575.939,18m; deste segue com azimute de $99^{\circ}27'44''$ e distância de 0,02m, confrontando com terras de , até atingir o ponto **P3134**, de coordenadas N 9.720.138,24m e E 575.939,20m; deste segue com azimute de $53^{\circ}44'46''$ e distância de 18,60m, confrontando com terras de , até atingir o ponto **P3135**, de coordenadas N 9.720.149,24m e E 575.954,20m; deste segue com azimute de $14^{\circ}55'53''$ e distância de 15,40m, confrontando com terras de , até atingir o ponto **P3136**, de coordenadas N 9.720.164,11m e E 575.958,16m; deste segue com azimute de $14^{\circ}55'53''$ e distância de 0,13m, confrontando com terras de , até atingir o ponto **P3137**, de coordenadas N 9.720.164,24m e E 575.958,20m; deste segue com azimute de $57^{\circ}43'28''$ e distância de 22,47m, confrontando com terras de , até atingir o ponto **P3138**, de coordenadas N 9.720.176,24m e E 575.977,20m; deste segue com azimute de $93^{\circ}48'51''$ e distância de 14,09m, confrontando com terras de , até atingir o ponto **P3139**, de coordenadas N 9.720.175,30m e E 575.991,25m; deste segue com azimute de $93^{\circ}48'51''$ e distância de 0,95m, confrontando com terras de , até atingir o ponto **P3140**, de coordenadas N 9.720.175,24m e E 575.992,20m; deste segue com azimute de $12^{\circ}48'15''$ e distância de 22,56m, confrontando com terras de , até atingir o ponto **P3141**, de coordenadas N 9.720.197,24m e E 575.997,20m; deste segue com azimute de $34^{\circ}59'31''$ e distância de 23,28m, confrontando com terras de , até atingir o ponto **P3142**, de coordenadas N 9.720.216,31m e E 576.010,55m; deste segue com azimute de $34^{\circ}59'31''$ e distância de 1,13m, confrontando com terras de , até atingir o ponto **P3143**, de coordenadas N 9.720.217,24m e E 576.011,20m; deste segue com azimute de $101^{\circ}18'36''$ e distância de 10,20m, confrontando com terras de , até atingir o ponto **P3144**, de coordenadas N 9.720.215,24m e E 576.021,20m; deste segue com azimute de $158^{\circ}57'45''$ e distância de



PREFEITURA DE SÃO LUÍS

SECRETARIA MUNICIPAL DE GOVERNO

MINUTA DE ANTEPROJETO DE LEI Nº _____ DE _____ DE 2019

13,93m, confrontando com terras de , até atingir o ponto **P3145**, de coordenadas **N 9.720.202,24m** e **E 576.026,20m**; deste segue com azimute de $177^{\circ}42'34''$ e distância de 25,02m, confrontando com terras de , até atingir o ponto **P3146**, de coordenadas **N 9.720.177,24m** e **E 576.027,20m**; deste segue com azimute de $180^{\circ}00'00''$ e distância de 23,00m, confrontando com terras de , até atingir o ponto **P3147**, de coordenadas **N 9.720.154,24m** e **E 576.027,20m**; deste segue com azimute de $116^{\circ}33'54''$ e distância de 8,19m, confrontando com terras de , até atingir o ponto **P3148**, de coordenadas **N 9.720.150,57m** e **E 576.034,52m**; deste segue com azimute de $116^{\circ}33'54''$ e distância de 0,75m, confrontando com terras de , até atingir o ponto **P3149**, de coordenadas **N 9.720.150,24m** e **E 576.035,20m**; deste segue com azimute de $22^{\circ}09'59''$ e distância de 29,15m, confrontando com terras de , até atingir o ponto **P3150**, de coordenadas **N 9.720.177,24m** e **E 576.046,20m**; deste segue com azimute de $0^{\circ}00'00''$ e distância de 25,00m, confrontando com terras de , até atingir o ponto **P3151**, de coordenadas **N 9.720.202,24m** e **E 576.046,20m**; deste segue com azimute de $355^{\circ}36'05''$ e distância de 26,08m, confrontando com terras de , até atingir o ponto **P3152**, de coordenadas **N 9.720.228,24m** e **E 576.044,20m**; deste segue com azimute de $336^{\circ}22'14''$ e distância de 17,46m, confrontando com terras de , até atingir o ponto **P3153**, de coordenadas **N 9.720.244,24m** e **E 576.037,20m**; deste segue com azimute de $30^{\circ}57'50''$ e distância de 4,55m, confrontando com terras de , até atingir o ponto **P3154**, de coordenadas **N 9.720.248,14m** e **E 576.039,54m**; deste segue com azimute de $30^{\circ}57'50''$ e distância de 1,28m, confrontando com terras de , até atingir o ponto **P3155**, de coordenadas **N 9.720.249,24m** e **E 576.040,20m**; deste segue com azimute de $119^{\circ}21'28''$ e distância de 18,36m, confrontando com terras de , até atingir o ponto **P3156**, de coordenadas **N 9.720.240,24m** e **E 576.056,20m**; deste segue com azimute de $108^{\circ}26'06''$ e distância de 6,32m, confrontando com terras de , até atingir o ponto **P3157**, de coordenadas **N 9.720.238,24m** e **E 576.062,20m**; deste segue com azimute de $81^{\circ}30'50''$ e distância de 25,33m, confrontando com terras de , até atingir o ponto **P3158**, de coordenadas **N 9.720.241,98m** e **E 576.087,25m**; deste segue com azimute de $81^{\circ}30'50''$ e distância de 1,30m, confrontando com terras de , até atingir o ponto **P3159**, de coordenadas **N 9.720.242,17m** e **E 576.088,54m**; deste segue com azimute de $347^{\circ}22'01''$ e distância de 472,51m, confrontando com terras de , até atingir o ponto **P3160**, de coordenadas **N 9.720.703,24m** e **E 575.985,20m**; deste segue com azimute de $216^{\circ}19'37''$ e distância de 1,72m, confrontando com terras de , até atingir o ponto **P3161**, de coordenadas **N 9.720.701,85m** e **E 575.984,18m**; deste segue com azimute de $216^{\circ}19'37''$ e distância de 40,48m, confrontando com terras de , até atingir o ponto **P3162**, de coordenadas **N 9.720.669,24m** e **E 575.960,20m**; deste segue com azimute de $17^{\circ}31'32''$ e distância de 1,35m, confrontando com terras de , até atingir o ponto **P3163**, de coordenadas **N 9.720.670,52m** e **E 575.960,60m**; deste segue com azimute de $17^{\circ}31'32''$ e distância de 58,43m, confrontando com terras de , até atingir o ponto **P3164**, de coordenadas **N 9.720.726,24m** e **E 575.978,20m**; deste segue com azimute de $345^{\circ}17'01''$ e distância de 429,08m, confrontando com terras de , até atingir o ponto **P3165**, de coordenadas **N 9.721.141,24m** e **E 575.869,20m**; deste segue com azimute de $184^{\circ}57'37''$ e distância de 3,92m, confrontando com terras de , até atingir o ponto **P3166**, de coordenadas **N 9.721.137,33m** e **E 575.868,86m**; deste segue com azimute de $184^{\circ}57'37''$ e distância de 262,08m, confrontando com terras de , até atingir o ponto **P3167**, de coordenadas **N 9.720.876,24m** e **E 575.846,20m**; deste segue com azimute de $193^{\circ}26'55''$ e distância de 47,30m, confrontando com terras de , até atingir o ponto **P3168**, de coordenadas **N 9.720.830,24m** e **E 575.835,20m**; deste segue com azimute de $243^{\circ}26'06''$ e distância de 1,21m, confrontando com terras de , até atingir o ponto **P3169**, de coordenadas **N 9.720.829,70m** e **E 575.834,12m**; deste segue com azimute de $243^{\circ}26'06''$ e distância de 77,06m, confrontando com terras de , até atingir o ponto **P3170**, de coordenadas **N 9.720.795,24m** e **E 575.765,20m**; deste segue com azimute de $280^{\circ}18'17''$ e distância de 163,64m, confrontando com terras de , até atingir o ponto **P3171**, de coordenadas **N 9.720.824,51m** e **E 575.604,20m**; deste segue com azimute de $337^{\circ}44'12''$ e distância de 242,83m, confrontando com terras de , até atingir o ponto **P3172**, de coordenadas **N 9.721.049,24m** e **E 575.512,20m**; deste segue com azimute de $355^{\circ}25'34''$ e distância de 150,48m, confrontando com terras de , até atingir o ponto **P3173**, de coordenadas **N 9.721.199,24m** e **E 575.500,20m**; deste segue com azimute de $335^{\circ}56'04''$ e distância de 112,81m, confrontando com terras de , até atingir o ponto **P3174**, de coordenadas **N 9.721.302,24m** e **E 575.454,20m**; deste segue com azimute de $234^{\circ}04'48''$ e distância de 1,41m, confrontando com terras de , até atingir o ponto **P3175**, de coordenadas **N 9.721.301,41m** e **E 575.453,05m**; deste segue com azimute de $234^{\circ}04'48''$ e distância de 155,41m, confrontando com terras de , até atingir o ponto **P3176**, de coordenadas **N 9.721.210,24m** e **E 575.327,20m**; deste segue com azimute de $176^{\circ}16'07''$ e distância de 184,39m, confrontando com terras de , até atingir o ponto **P3177**, de coordenadas **N 9.721.026,24m** e **E 575.339,20m**; deste segue com azimute de $135^{\circ}00'00''$ e distância de 130,11m, confrontando com terras de , até atingir o ponto **P3178**, de coordenadas **N 9.720.934,24m** e **E 575.431,20m**; deste segue com azimute de $195^{\circ}51'07''$ e distância de 84,20m, confrontando com terras de , até atingir o ponto **P3179**, de coordenadas **N 9.720.853,24m** e **E 575.408,20m**; deste segue com azimute de $277^{\circ}44'01''$ e distância de 0,89m, confrontando com terras de , até atingir o ponto **P3180**, de coordenadas **N 9.720.853,36m** e **E 575.407,32m**; deste segue com azimute



PREFEITURA DE SÃO LUÍS

SECRETARIA MUNICIPAL DE GOVERNO

MINUTA DE ANTEPROJETO DE LEI Nº _____ DE _____ DE 2019

de 277°44'01" e distância de 80,86m, confrontando com terras de , até atingir o ponto **P3181**, de coordenadas N **9.720.864,24m** e E **575.327,20m**; deste segue com azimute de 315°24'44" e distância de 98,29m, confrontando com terras de , até atingir o ponto **P3182**, de coordenadas N **9.720.934,24m** e E **575.258,20m**; deste segue com azimute de 299°35'32" e distância de 93,15m, confrontando com terras de , até atingir o ponto **P3183**, de coordenadas N **9.720.980,24m** e E **575.177,20m**; deste segue com azimute de 229°57'01" e distância de 1,37m, confrontando com terras de , até atingir o ponto **P3184**, de coordenadas N **9.720.979,36m** e E **575.176,15m**; deste segue com azimute de 229°57'01" e distância de 88,77m, confrontando com terras de , até atingir o ponto **P3185**, de coordenadas N **9.720.922,24m** e E **575.108,20m**; deste segue com azimute de 191°41'22" e distância de 59,23m, confrontando com terras de , até atingir o ponto **P3186**, de coordenadas N **9.720.864,24m** e E **575.096,20m**; deste segue com azimute de 241°59'47" e distância de 1,24m, confrontando com terras de , até atingir o ponto **P3187**, de coordenadas N **9.720.863,65m** e E **575.095,10m**; deste segue com azimute de 241°59'47" e distância de 194,70m, confrontando com terras de , até atingir o ponto **P3188**, de coordenadas N **9.720.772,24m** e E **574.923,20m**; deste segue com azimute de 296°53'46" e distância de 77,37m, confrontando com terras de , até atingir o ponto **P3189**, de coordenadas N **9.720.807,24m** e E **574.854,20m**; deste segue com azimute de 288°06'14" e distância de 109,42m, confrontando com terras de , até atingir o ponto **P3190**, de coordenadas N **9.720.841,24m** e E **574.750,20m**; deste segue com azimute de 325°24'28" e distância de 140,91m, confrontando com terras de , até atingir o ponto **P3191**, de coordenadas N **9.720.957,24m** e E **574.670,20m**; deste segue com azimute de 202°03'23" e distância de 1,69m, confrontando com terras de , até atingir o ponto **P3192**, de coordenadas N **9.720.955,67m** e E **574.669,56m**; deste segue com azimute de 202°03'23" e distância de 123,47m, confrontando com terras de , até atingir o ponto **P3193**, de coordenadas N **9.720.841,24m** e E **574.623,20m**; deste segue com azimute de 180°00'00" e distância de 46,00m, confrontando com terras de , até atingir o ponto **P3194**, de coordenadas N **9.720.795,24m** e E **574.623,20m**; deste segue com azimute de 320°26'25" e distância de 1,80m, confrontando com terras de , até atingir o ponto **P3195**, de coordenadas N **9.720.796,63m** e E **574.622,05m**; deste segue com azimute de 320°26'25" e distância de 87,70m, confrontando com terras de , até atingir o ponto **P3196**, de coordenadas N **9.720.864,24m** e E **574.566,20m**; deste segue com azimute de 289°10'44" e distância de 73,05m, confrontando com terras de , até atingir o ponto **P3197**, de coordenadas N **9.720.888,24m** e E **574.497,20m**; deste segue com azimute de 185°59'43" e distância de 1,19m, confrontando com terras de , até atingir o ponto **P3198**, de coordenadas N **9.720.887,05m** e E **574.497,07m**; deste segue com azimute de 185°59'43" e distância de 219,02m, confrontando com terras de , até atingir o ponto **P3199**, de coordenadas N **9.720.669,24m** e E **574.474,20m**; deste segue com azimute de 166°15'18" e distância de 21,74m, confrontando com terras de , até atingir o ponto **P3200**, de coordenadas N **9.720.648,12m** e E **574.479,36m**; deste segue com azimute de 333°06'37" e distância de 5,76m, confrontando com terras de , até atingir o ponto **P3201**, de coordenadas N **9.720.653,26m** e E **574.476,76m**; deste segue com azimute de 333°06'37" e distância de 0,57m, confrontando com terras de , até atingir o ponto **P3202**, de coordenadas N **9.720.653,76m** e E **574.476,50m**; deste segue com azimute de 166°15'19" e distância de 128,10m, confrontando com terras de , até atingir o ponto **P3203**, de coordenadas N **9.720.529,33m** e E **574.506,94m**; deste segue com azimute de 180°00'00" e distância de 46,00m, confrontando com terras de , até atingir o ponto **P3204**, de coordenadas N **9.720.483,33m** e E **574.506,94m**; deste segue com azimute de 188°18'55" e distância de 1,11m, confrontando com terras de , até atingir o ponto **P3205**, de coordenadas N **9.720.482,24m** e E **574.506,77m**; deste segue com azimute de 188°18'55" e distância de 209,61m, confrontando com terras de , até atingir o ponto **P3206**, de coordenadas N **9.720.274,84m** e E **574.476,46m**; deste segue com azimute de 185°26'42" e distância de 18,03m, confrontando com terras de , até atingir o ponto **P3207**, de coordenadas N **9.720.256,89m** e E **574.474,75m**; deste segue com azimute de 201°49'00" e distância de 69,04m, confrontando com terras de , até atingir o ponto **P3208**, de coordenadas N **9.720.192,79m** e E **574.449,09m**; deste segue com azimute de 181°23'55" e distância de 34,54m, confrontando com terras de , até atingir o ponto **P3209**, de coordenadas N **9.720.158,26m** e E **574.448,25m**; deste segue com azimute de 252°25'13" e distância de 35,48m, confrontando com terras de , até atingir o ponto **P3210**, de coordenadas N **9.720.147,54m** e E **574.414,43m**; deste segue com azimute de 232°50'12" e distância de 1,43m, confrontando com terras de , até atingir o ponto **P3211**, de coordenadas N **9.720.146,68m** e E **574.413,29m**; deste segue com azimute de 252°26'34" e distância de 0,13m, confrontando com terras de , até atingir o ponto **P3212**, de coordenadas N **9.720.146,64m** e E **574.413,17m**; deste segue com azimute de 232°50'12" e distância de 60,81m, confrontando com terras de , até atingir o ponto **P3213**, de coordenadas N **9.720.109,91m** e E **574.364,71m**; deste segue com azimute de 254°11'33" e distância de 53,22m, confrontando com terras de , até atingir o ponto **P3214**, de coordenadas N **9.720.095,41m** e E **574.313,50m**; deste segue com azimute de 256°13'44" e distância de 46,67m, confrontando com terras de , até atingir o ponto **P3215**, de coordenadas N **9.720.084,30m** e E **574.268,17m**; deste segue com azimute de 280°23'59" e distância de 42,61m, confrontando com terras de , até



PREFEITURA DE SÃO LUÍS

SECRETARIA MUNICIPAL DE GOVERNO

MINUTA DE ANTEPROJETO DE LEI Nº _____ DE _____ DE 2019

atingir o ponto **P3216**, de coordenadas **N 9.720.091,99m** e **E 574.226,26m**; deste segue com azimute de $284^{\circ}43'57''$ e distância de 84,02m, confrontando com terras de , até atingir o ponto **P3217**, de coordenadas **N 9.720.113,36m** e **E 574.145,01m**; deste segue com azimute de $251^{\circ}20'48''$ e distância de 66,80m, confrontando com terras de , até atingir o ponto **P3218**, de coordenadas **N 9.720.091,99m** e **E 574.081,72m**; deste segue com azimute de $259^{\circ}23'18''$ e distância de 27,85m, confrontando com terras de , até atingir o ponto **P3219**, de coordenadas **N 9.720.086,86m** e **E 574.054,35m**; deste segue com azimute de $239^{\circ}22'08''$ e distância de 26,84m, confrontando com terras de , até atingir o ponto **P3220**, de coordenadas **N 9.720.073,19m** e **E 574.031,25m**; deste segue com azimute de $222^{\circ}24'51''$ e distância de 0,46m, confrontando com terras de , até atingir o ponto **P3221**, de coordenadas **N 9.720.072,85m** e **E 574.030,94m**; deste segue com azimute de $239^{\circ}22'11''$ e distância de 1,10m, confrontando com terras de , até atingir o ponto **P3222**, de coordenadas **N 9.720.072,29m** e **E 574.029,99m**; deste segue com azimute de $222^{\circ}25'10''$ e distância de 79,88m, confrontando com terras de , até atingir o ponto **P3223**, de coordenadas **N 9.720.013,32m** e **E 573.976,11m**; deste segue com azimute de $223^{\circ}51'11''$ e distância de 88,89m, confrontando com terras de , até atingir o ponto **P3224**, de coordenadas **N 9.719.949,22m** e **E 573.914,53m**; deste segue com azimute de $223^{\circ}51'10''$ e distância de 29,63m, confrontando com terras de , até atingir o ponto **P3225**, de coordenadas **N 9.719.927,85m** e **E 573.894,00m**; deste segue com azimute de $215^{\circ}00'46''$ e distância de 7,56m, confrontando com terras de , até atingir o ponto **P3226**, de coordenadas **N 9.719.921,66m** e **E 573.889,66m**; deste segue com azimute de $215^{\circ}00'46''$ e distância de 34,18m, confrontando com terras de , até atingir o ponto **P3227**, de coordenadas **N 9.719.893,67m** e **E 573.870,05m**; deste segue com azimute de $196^{\circ}22'05''$ e distância de 70,40m, confrontando com terras de , até atingir o ponto **P3228**, de coordenadas **N 9.719.826,12m** e **E 573.850,21m**; deste segue com azimute de $196^{\circ}22'05''$ e distância de 11,55m, confrontando com terras de , até atingir o ponto **P3229**, de coordenadas **N 9.719.815,04m** e **E 573.846,96m**; deste segue com azimute de $210^{\circ}16'32''$ e distância de 34,80m, confrontando com terras de , até atingir o ponto **P3230**, de coordenadas **N 9.719.784,99m** e **E 573.829,41m**; deste segue com azimute de $11^{\circ}38'33''$ e distância de 21,13m, confrontando com terras de , até atingir o ponto **P3231**, de coordenadas **N 9.719.805,68m** e **E 573.833,68m**; deste segue com azimute de $291^{\circ}47'09''$ e distância de 0,37m, confrontando com terras de , até atingir o ponto **P3232**, de coordenadas **N 9.719.805,82m** e **E 573.833,33m**; deste segue com azimute de $291^{\circ}47'09''$ e distância de 4,23m, confrontando com terras de , até atingir o ponto **P3233**, de coordenadas **N 9.719.807,39m** e **E 573.829,40m**; deste segue com azimute de $218^{\circ}23'21''$ e distância de 1,36m, confrontando com terras de , até atingir o ponto **P3234**, de coordenadas **N 9.719.806,33m** e **E 573.828,55m**; deste segue com azimute de $291^{\circ}47'17''$ e distância de 0,45m, confrontando com terras de , até atingir o ponto **P3235**, de coordenadas **N 9.719.806,49m** e **E 573.828,14m**; deste segue com azimute de $218^{\circ}23'22''$ e distância de 25,53m, confrontando com terras de , até atingir o ponto **P3236**, de coordenadas **N 9.719.786,48m** e **E 573.812,29m**; deste segue com azimute de $245^{\circ}09'11''$ e distância de 22,20m, confrontando com terras de , até atingir o ponto **P3237**, de coordenadas **N 9.719.777,15m** e **E 573.792,14m**; deste segue com azimute de $245^{\circ}09'11''$ e distância de 15,49m, confrontando com terras de , até atingir o ponto **P3238**, de coordenadas **N 9.719.770,64m** e **E 573.778,08m**; deste segue com azimute de $266^{\circ}52'49''$ e distância de 47,11m, confrontando com terras de , até atingir o ponto **P3239**, de coordenadas **N 9.719.768,08m** e **E 573.731,04m**; deste segue com azimute de $272^{\circ}07'11''$ e distância de 23,11m, confrontando com terras de , até atingir o ponto **P3240**, de coordenadas **N 9.719.768,94m** e **E 573.707,95m**; deste segue com azimute de $302^{\circ}07'56''$ e distância de 35,35m, confrontando com terras de , até atingir o ponto **P3241**, de coordenadas **N 9.719.787,74m** e **E 573.678,01m**; deste segue com azimute de $277^{\circ}29'25''$ e distância de 65,56m, confrontando com terras de , até atingir o ponto **P3242**, de coordenadas **N 9.719.796,28m** e **E 573.613,01m**; deste segue com azimute de $295^{\circ}16'30''$ e distância de 86,07m, confrontando com terras de , até atingir o ponto **P3243**, de coordenadas **N 9.719.833,03m** e **E 573.535,18m**; deste segue com azimute de $299^{\circ}13'47''$ e distância de 49,01m, confrontando com terras de , até atingir o ponto **P3244**, de coordenadas **N 9.719.856,96m** e **E 573.492,41m**; deste segue com azimute de $317^{\circ}16'07''$ e distância de 56,44m, confrontando com terras de , até atingir o ponto **P3245**, de coordenadas **N 9.719.898,42m** e **E 573.454,11m**; deste segue com azimute de $317^{\circ}16'07''$ e distância de 4,07m, confrontando com terras de , até atingir o ponto **P3246**, de coordenadas **N 9.719.901,41m** e **E 573.451,36m**; deste segue com azimute de $252^{\circ}21'46''$ e distância de 19,74m, confrontando com terras de , até atingir o ponto **P3247**, de coordenadas **N 9.719.895,42m** e **E 573.432,54m**; deste segue com azimute de $216^{\circ}35'30''$ e distância de 0,75m, confrontando com terras de , até atingir o ponto **P3248**, de coordenadas **N 9.719.894,82m** e **E 573.432,09m**; deste segue com azimute de $216^{\circ}35'30''$ e distância de 0,06m, confrontando com terras de , até atingir o ponto **P3249**, de coordenadas **N 9.719.894,77m** e **E 573.432,05m**; deste segue com azimute de $252^{\circ}21'50''$ e distância de 0,73m, confrontando com terras de , até atingir o ponto **P3250**, de coordenadas **N 9.719.894,54m** e **E 573.431,35m**; deste segue com azimute de $252^{\circ}21'50''$ e distância de 0,08m, confrontando com terras de , até atingir o ponto **P3251**, de coordenadas **N 9.719.894,52m** e **E 573.431,28m**; deste



PREFEITURA DE SÃO LUÍS

SECRETARIA MUNICIPAL DE GOVERNO

MINUTA DE ANTEPROJETO DE LEI Nº _____ DE _____ DE 2019

segue com azimute de $216^{\circ}35'39''$ e distância de 33,00m, confrontando com terras de , até atingir o ponto **P3252**, de coordenadas **N 9.719.868,03m** e **E 573.411,61m**; deste segue com azimute de $205^{\circ}13'06''$ e distância de 48,18m, confrontando com terras de , até atingir o ponto **P3253**, de coordenadas **N 9.719.824,44m** e **E 573.391,08m**; deste segue com azimute de $192^{\circ}50'03''$ e distância de 107,82m, confrontando com terras de , até atingir o ponto **P3254**, de coordenadas **N 9.719.719,32m** e **E 573.367,13m**; deste segue com azimute de $208^{\circ}23'15''$ e distância de 48,57m, confrontando com terras de , até atingir o ponto **P3255**, de coordenadas **N 9.719.676,59m** e **E 573.344,04m**; deste segue com azimute de $197^{\circ}32'18''$ e distância de 68,12m, confrontando com terras de , até atingir o ponto **P3256**, de coordenadas **N 9.719.611,63m** e **E 573.323,51m**; deste segue com azimute de $203^{\circ}00'17''$ e distância de 61,28m, confrontando com terras de , até atingir o ponto **P3257**, de coordenadas **N 9.719.555,23m** e **E 573.299,56m**; deste segue com azimute de $173^{\circ}03'38''$ e distância de 63,71m, confrontando com terras de , até atingir o ponto **P3258**, de coordenadas **N 9.719.491,98m** e **E 573.307,26m**; deste segue com azimute de $192^{\circ}25'00''$ e distância de 43,76m, confrontando com terras de , até atingir o ponto **P3259**, de coordenadas **N 9.719.449,25m** e **E 573.297,85m**; deste segue com azimute de $167^{\circ}20'17''$ e distância de 42,92m, confrontando com terras de , até atingir o ponto **P3260**, de coordenadas **N 9.719.407,37m** e **E 573.307,26m**; deste segue com azimute de $133^{\circ}10'09''$ e distância de 57,46m, confrontando com terras de , até atingir o ponto **P3261**, de coordenadas **N 9.719.368,06m** e **E 573.349,17m**; deste segue com azimute de $120^{\circ}04'55''$ e distância de 68,20m, confrontando com terras de , até atingir o ponto **P3262**, de coordenadas **N 9.719.333,87m** e **E 573.408,18m**; deste segue com azimute de $143^{\circ}47'09''$ e distância de 86,86m, confrontando com terras de , até atingir o ponto **P3263**, de coordenadas **N 9.719.263,79m** e **E 573.459,50m**; deste segue com azimute de $133^{\circ}55'01''$ e distância de 65,30m, confrontando com terras de , até atingir o ponto **P3264**, de coordenadas **N 9.719.218,50m** e **E 573.506,54m**; deste segue com azimute de $91^{\circ}54'28''$ e distância de 102,69m, confrontando com terras de , até atingir o ponto **P3265**, de coordenadas **N 9.719.215,08m** e **E 573.609,18m**; deste segue com azimute de $98^{\circ}07'26''$ e distância de 45,43m, confrontando com terras de , até atingir o ponto **P3266**, de coordenadas **N 9.719.208,66m** e **E 573.654,15m**; deste segue com azimute de $98^{\circ}07'26''$ e distância de 16,66m, confrontando com terras de , até atingir o ponto **P3267**, de coordenadas **N 9.719.206,30m** e **E 573.670,65m**; deste segue com azimute de $98^{\circ}07'26''$ e distância de 34,68m, confrontando com terras de , até atingir o ponto **P3268**, de coordenadas **N 9.719.201,40m** e **E 573.704,98m**; deste segue com azimute de $159^{\circ}25'46''$ e distância de 14,48m, confrontando com terras de , até atingir o ponto **P3269**, de coordenadas **N 9.719.187,85m** e **E 573.710,06m**; deste segue com azimute de $159^{\circ}25'46''$ e distância de 22,04m, confrontando com terras de , até atingir o ponto **P3270**, de coordenadas **N 9.719.167,22m** e **E 573.717,81m**; deste segue com azimute de $176^{\circ}20'42''$ e distância de 24,23m, confrontando com terras de , até atingir o ponto **P3271**, de coordenadas **N 9.719.143,04m** e **E 573.719,35m**; deste segue com azimute de $176^{\circ}20'42''$ e distância de 16,02m, confrontando com terras de , até atingir o ponto **P3272**, de coordenadas **N 9.719.127,05m** e **E 573.720,37m**; deste segue com azimute de $211^{\circ}09'31''$ e distância de 40,41m, confrontando com terras de , até atingir o ponto **P3273**, de coordenadas **N 9.719.092,47m** e **E 573.699,46m**; deste segue com azimute de $211^{\circ}09'31''$ e distância de 6,93m, confrontando com terras de , até atingir o ponto **P3274**, de coordenadas **N 9.719.086,53m** e **E 573.695,88m**; deste segue com azimute de $247^{\circ}34'22''$ e distância de 66,81m, confrontando com terras de , até atingir o ponto **P3275**, de coordenadas **N 9.719.061,05m** e **E 573.634,12m**; deste segue com azimute de $247^{\circ}34'22''$ e distância de 17,29m, confrontando com terras de , até atingir o ponto **P3276**, de coordenadas **N 9.719.054,45m** e **E 573.618,14m**; deste segue com azimute de $210^{\circ}36'10''$ e distância de 0,59m, confrontando com terras de , até atingir o ponto **P3277**, de coordenadas **N 9.719.053,95m** e **E 573.617,84m**; deste segue com azimute de $247^{\circ}34'18''$ e distância de 1,04m, confrontando com terras de , até atingir o ponto **P3278**, de coordenadas **N 9.719.053,55m** e **E 573.616,88m**; deste segue com azimute de $210^{\circ}35'55''$ e distância de 43,69m, confrontando com terras de , até atingir o ponto **P3279**, de coordenadas **N 9.719.015,94m** e **E 573.594,64m**; deste segue com azimute de $189^{\circ}28'11''$ e distância de 24,07m, confrontando com terras de , até atingir o ponto **P3280**, de coordenadas **N 9.718.992,20m** e **E 573.590,68m**; deste segue com azimute de $189^{\circ}28'11''$ e distância de 1,92m, confrontando com terras de , até atingir o ponto **P3281**, de coordenadas **N 9.718.990,31m** e **E 573.590,36m**; deste segue com azimute de $136^{\circ}34'08''$ e distância de 7,66m, confrontando com terras de , até atingir o ponto **P3282**, de coordenadas **N 9.718.984,74m** e **E 573.595,63m**; deste segue com azimute de $136^{\circ}34'08''$ e distância de 35,88m, confrontando com terras de , até atingir o ponto **P3283**, de coordenadas **N 9.718.958,68m** e **E 573.620,30m**; deste segue com azimute de $126^{\circ}11'52''$ e distância de 36,79m, confrontando com terras de , até atingir o ponto **P3284**, de coordenadas **N 9.718.936,96m** e **E 573.649,99m**; deste segue com azimute de $126^{\circ}11'52''$ e distância de 38,46m, confrontando com terras de , até atingir o ponto **P3285**, de coordenadas **N 9.718.914,24m** e **E 573.681,03m**; deste segue com azimute de $144^{\circ}59'13''$ e distância de 29,55m, confrontando com terras de , até atingir o ponto **P3286**, de coordenadas **N 9.718.890,04m** e **E 573.697,98m**; deste segue com azimute de $144^{\circ}59'13''$ e distância de



PREFEITURA DE SÃO LUÍS

SECRETARIA MUNICIPAL DE GOVERNO

MINUTA DE ANTEPROJETO DE LEI Nº _____ DE _____ DE 2019

12,19m, confrontando com terras de , até atingir o ponto **P3287**, de coordenadas **N 9.718.880,06m** e **E 573.704,98m**; deste segue com azimute de $191^{\circ}34'08''$ e distância de 38,38m, confrontando com terras de , até atingir o ponto **P3288**, de coordenadas **N 9.718.842,45m** e **E 573.697,28m**; deste segue com azimute de $209^{\circ}16'04''$ e distância de 13,02m, confrontando com terras de , até atingir o ponto **P3289**, de coordenadas **N 9.718.831,09m** e **E 573.690,91m**; deste segue com azimute de $209^{\circ}16'04''$ e distância de 11,47m, confrontando com terras de , até atingir o ponto **P3290**, de coordenadas **N 9.718.821,09m** e **E 573.685,30m**; deste segue com azimute de $232^{\circ}55'43''$ e distância de 42,44m, confrontando com terras de , até atingir o ponto **P3291**, de coordenadas **N 9.718.795,50m** e **E 573.651,44m**; deste segue com azimute de $280^{\circ}17'50''$ e distância de 28,63m, confrontando com terras de , até atingir o ponto **P3292**, de coordenadas **N 9.718.800,62m** e **E 573.623,27m**; deste segue com azimute de $279^{\circ}27'18''$ e distância de 52,03m, confrontando com terras de , até atingir o ponto **P3293**, de coordenadas **N 9.718.809,17m** e **E 573.571,95m**; deste segue com azimute de $261^{\circ}23'28''$ e distância de 15,57m, confrontando com terras de , até atingir o ponto **P3294**, de coordenadas **N 9.718.806,84m** e **E 573.556,55m**; deste segue com azimute de $261^{\circ}23'28''$ e distância de 12,97m, confrontando com terras de , até atingir o ponto **P3295**, de coordenadas **N 9.718.804,90m** e **E 573.543,73m**; deste segue com azimute de $194^{\circ}23'40''$ e distância de 0,76m, confrontando com terras de , até atingir o ponto **P3296**, de coordenadas **N 9.718.804,15m** e **E 573.543,54m**; deste segue com azimute de $261^{\circ}23'28''$ e distância de 1,08m, confrontando com terras de , até atingir o ponto **P3297**, de coordenadas **N 9.718.803,99m** e **E 573.542,47m**; deste segue com azimute de $194^{\circ}23'31''$ e distância de 32,70m, confrontando com terras de , até atingir o ponto **P3298**, de coordenadas **N 9.718.772,32m** e **E 573.534,34m**; deste segue com azimute de $194^{\circ}23'31''$ e distância de 1,71m, confrontando com terras de , até atingir o ponto **P3299**, de coordenadas **N 9.718.770,66m** e **E 573.533,91m**; deste segue com azimute de $155^{\circ}18'22''$ e distância de 34,80m, confrontando com terras de , até atingir o ponto **P3300**, de coordenadas **N 9.718.739,04m** e **E 573.548,45m**; deste segue com azimute de $131^{\circ}36'42''$ e distância de 61,77m, confrontando com terras de , até atingir o ponto **P3301**, de coordenadas **N 9.718.698,02m** e **E 573.594,64m**; deste segue com azimute de $159^{\circ}18'40''$ e distância de 48,42m, confrontando com terras de , até atingir o ponto **P3302**, de coordenadas **N 9.718.652,72m** e **E 573.611,75m**; deste segue com azimute de $189^{\circ}57'29''$ e distância de 30,15m, confrontando com terras de , até atingir o ponto **P3303**, de coordenadas **N 9.718.623,03m** e **E 573.606,53m**; deste segue com azimute de $189^{\circ}57'29''$ e distância de 19,31m, confrontando com terras de , até atingir o ponto **P3304**, de coordenadas **N 9.718.604,01m** e **E 573.603,19m**; deste segue com azimute de $231^{\circ}13'30''$ e distância de 55,95m, confrontando com terras de , até atingir o ponto **P3305**, de coordenadas **N 9.718.568,97m** e **E 573.559,57m**; deste segue com azimute de $210^{\circ}25'50''$ e distância de 45,59m, confrontando com terras de , até atingir o ponto **P3306**, de coordenadas **N 9.718.529,65m** e **E 573.536,48m**; deste segue com azimute de $191^{\circ}51'42''$ e distância de 27,93m, confrontando com terras de , até atingir o ponto **P3307**, de coordenadas **N 9.718.502,32m** e **E 573.530,74m**; deste segue com azimute de $191^{\circ}51'42''$ e distância de 4,81m, confrontando com terras de , até atingir o ponto **P3308**, de coordenadas **N 9.718.497,61m** e **E 573.529,75m**; deste segue com azimute de $191^{\circ}51'42''$ e distância de 18,72m, confrontando com terras de , até atingir o ponto **P3309**, de coordenadas **N 9.718.479,30m** e **E 573.525,90m**; deste segue com azimute de $191^{\circ}51'42''$ e distância de 19,28m, confrontando com terras de , até atingir o ponto **P3310**, de coordenadas **N 9.718.460,43m** e **E 573.521,94m**; deste segue com azimute de $156^{\circ}29'07''$ e distância de 10,64m, confrontando com terras de , até atingir o ponto **P3311**, de coordenadas **N 9.718.450,67m** e **E 573.526,19m**; deste segue com azimute de $156^{\circ}29'07''$ e distância de 16,18m, confrontando com terras de , até atingir o ponto **P3312**, de coordenadas **N 9.718.435,83m** e **E 573.532,64m**; deste segue com azimute de $156^{\circ}29'07''$ e distância de 16,05m, confrontando com terras de , até atingir o ponto **P3313**, de coordenadas **N 9.718.421,11m** e **E 573.539,05m**; deste segue com azimute de $132^{\circ}38'59''$ e distância de 54,16m, confrontando com terras de , até atingir o ponto **P3314**, de coordenadas **N 9.718.384,42m** e **E 573.578,88m**; deste segue com azimute de $308^{\circ}25'56''$ e distância de 53,61m, confrontando com terras de , até atingir o ponto **P3315**, de coordenadas **N 9.718.417,74m** e **E 573.536,89m**; deste segue com azimute de $274^{\circ}45'35''$ e distância de 20,60m, confrontando com terras de , até atingir o ponto **P3316**, de coordenadas **N 9.718.419,45m** e **E 573.516,36m**; deste segue com azimute de $258^{\circ}26'55''$ e distância de 36,40m, confrontando com terras de , até atingir o ponto **P3317**, de coordenadas **N 9.718.412,16m** e **E 573.480,70m**; deste segue com azimute de $68^{\circ}00'15''$ e distância de 39,87m, confrontando com terras de , até atingir o ponto **P3318**, de coordenadas **N 9.718.427,09m** e **E 573.517,66m**; deste segue com azimute de $355^{\circ}29'11''$ e distância de 0,38m, confrontando com terras de , até atingir o ponto **P3319**, de coordenadas **N 9.718.427,48m** e **E 573.517,63m**; deste segue com azimute de $68^{\circ}00'12''$ e distância de 1,39m, confrontando com terras de , até atingir o ponto **P3320**, de coordenadas **N 9.718.428,00m** e **E 573.518,92m**; deste segue com azimute de $355^{\circ}28'58''$ e distância de 5,85m, confrontando com terras de , até atingir o ponto **P3321**, de coordenadas **N 9.718.433,83m** e **E 573.518,46m**; deste segue com azimute de $355^{\circ}28'58''$ e distância de 5,15m, confrontando com terras de , até atingir o ponto **P3322**, de



PREFEITURA DE SÃO LUÍS

SECRETARIA MUNICIPAL DE GOVERNO

MINUTA DE ANTEPROJETO DE LEI Nº _____ DE _____ DE 2019

coordenadas N **9.718.438,96m** e E **573.518,06m**; deste segue com azimute de 355°28'58" e distância de 21,58m, confrontando com terras de , até atingir o ponto **P3323**, de coordenadas N **9.718.460,47m** e E **573.516,36m**; deste segue com azimute de 7°07'50" e distância de 62,01m, confrontando com terras de , até atingir o ponto **P3324**, de coordenadas N **9.718.522,01m** e E **573.524,06m**; deste segue com azimute de 18°01'02" e distância de 35,95m, confrontando com terras de , até atingir o ponto **P3325**, de coordenadas N **9.718.556,19m** e E **573.535,18m**; deste segue com azimute de 44°17'48" e distância de 31,15m, confrontando com terras de , até atingir o ponto **P3326**, de coordenadas N **9.718.578,49m** e E **573.556,93m**; deste segue com azimute de 44°17'48" e distância de 7,74m, confrontando com terras de , até atingir o ponto **P3327**, de coordenadas N **9.718.584,03m** e E **573.562,33m**; deste segue com azimute de 44°17'48" e distância de 8,88m, confrontando com terras de , até atingir o ponto **P3328**, de coordenadas N **9.718.590,38m** e E **573.568,53m**; deste segue com azimute de 37°48'56" e distância de 53,01m, confrontando com terras de , até atingir o ponto **P3329**, de coordenadas N **9.718.632,26m** e E **573.601,03m**; deste segue com azimute de 360°00'00" e distância de 23,93m, confrontando com terras de , até atingir o ponto **P3330**, de coordenadas N **9.718.656,19m** e E **573.601,03m**; deste segue com azimute de 324°33'43" e distância de 47,20m, confrontando com terras de , até atingir o ponto **P3331**, de coordenadas N **9.718.694,65m** e E **573.573,66m**; deste segue com azimute de 312°35'31" e distância de 58,09m, confrontando com terras de , até atingir o ponto **P3332**, de coordenadas N **9.718.733,96m** e E **573.530,90m**; deste segue com azimute de 346°59'44" e distância de 45,61m, confrontando com terras de , até atingir o ponto **P3333**, de coordenadas N **9.718.778,40m** e E **573.520,64m**; deste segue com azimute de 19°48'46" e distância de 22,71m, confrontando com terras de , até atingir o ponto **P3334**, de coordenadas N **9.718.799,77m** e E **573.528,33m**; deste segue com azimute de 35°09'18" e distância de 27,26m, confrontando com terras de , até atingir o ponto **P3335**, de coordenadas N **9.718.822,06m** e E **573.544,03m**; deste segue com azimute de 80°45'40" e distância de 7,05m, confrontando com terras de , até atingir o ponto **P3336**, de coordenadas N **9.718.823,19m** e E **573.550,99m**; deste segue com azimute de 80°45'40" e distância de 29,49m, confrontando com terras de , até atingir o ponto **P3337**, de coordenadas N **9.718.827,92m** e E **573.580,10m**; deste segue com azimute de 92°23'02" e distância de 41,09m, confrontando com terras de , até atingir o ponto **P3338**, de coordenadas N **9.718.826,21m** e E **573.621,16m**; deste segue com azimute de 85°49'06" e distância de 35,16m, confrontando com terras de , até atingir o ponto **P3339**, de coordenadas N **9.718.828,78m** e E **573.656,22m**; deste segue com azimute de 43°51'09" e distância de 1,21m, confrontando com terras de , até atingir o ponto **P3340**, de coordenadas N **9.718.829,65m** e E **573.657,06m**; deste segue com azimute de 85°48'45" e distância de 0,42m, confrontando com terras de , até atingir o ponto **P3341**, de coordenadas N **9.718.829,68m** e E **573.657,48m**; deste segue com azimute de 43°51'11" e distância de 13,60m, confrontando com terras de , até atingir o ponto **P3342**, de coordenadas N **9.718.839,49m** e E **573.666,91m**; deste segue com azimute de 43°51'11" e distância de 16,03m, confrontando com terras de , até atingir o ponto **P3343**, de coordenadas N **9.718.851,05m** e E **573.678,01m**; deste segue com azimute de 357°08'07" e distância de 34,23m, confrontando com terras de , até atingir o ponto **P3344**, de coordenadas N **9.718.885,23m** e E **573.676,30m**; deste segue com azimute de 309°20'51" e distância de 43,14m, confrontando com terras de , até atingir o ponto **P3345**, de coordenadas N **9.718.912,58m** e E **573.642,94m**; deste segue com azimute de 313°53'49" e distância de 64,10m, confrontando com terras de , até atingir o ponto **P3346**, de coordenadas N **9.718.957,02m** e E **573.596,76m**; deste segue com azimute de 328°28'34" e distância de 31,08m, confrontando com terras de , até atingir o ponto **P3347**, de coordenadas N **9.718.983,52m** e E **573.580,51m**; deste segue com azimute de 355°13'57" e distância de 30,87m, confrontando com terras de , até atingir o ponto **P3348**, de coordenadas N **9.719.014,28m** e E **573.577,94m**; deste segue com azimute de 17°15'14" e distância de 25,95m, confrontando com terras de , até atingir o ponto **P3349**, de coordenadas N **9.719.039,07m** e E **573.585,64m**; deste segue com azimute de 45°39'06" e distância de 7,50m, confrontando com terras de , até atingir o ponto **P3350**, de coordenadas N **9.719.044,31m** e E **573.591,00m**; deste segue com azimute de 45°39'06" e distância de 46,87m, confrontando com terras de , até atingir o ponto **P3351**, de coordenadas N **9.719.077,08m** e E **573.624,52m**; deste segue com azimute de 60°32'37" e distância de 21,67m, confrontando com terras de , até atingir o ponto **P3352**, de coordenadas N **9.719.087,73m** e E **573.643,39m**; deste segue com azimute de 56°19'49" e distância de 29,58m, confrontando com terras de , até atingir o ponto **P3353**, de coordenadas N **9.719.104,13m** e E **573.668,01m**; deste segue com azimute de 56°19'49" e distância de 10,50m, confrontando com terras de , até atingir o ponto **P3354**, de coordenadas N **9.719.109,96m** e E **573.676,75m**; deste segue com azimute de 30°17'00" e distância de 0,12m, confrontando com terras de , até atingir o ponto **P3355**, de coordenadas N **9.719.110,06m** e E **573.676,81m**; deste segue com azimute de 56°19'53" e distância de 1,44m, confrontando com terras de , até atingir o ponto **P3356**, de coordenadas N **9.719.110,86m** e E **573.678,01m**; deste segue com azimute de 30°16'33" e distância de 47,50m, confrontando com terras de , até atingir o ponto **P3357**, de coordenadas N **9.719.151,88m** e E **573.701,96m**; deste segue com azimute de 331°48'10" e distância de 27,15m, confrontando com terras de , até atingir o ponto **P3358**, de coordenadas N



PREFEITURA DE SÃO LUÍS

SECRETARIA MUNICIPAL DE GOVERNO

MINUTA DE ANTEPROJETO DE LEI Nº _____ DE _____ DE 2019

9.719.175,81m e E 573.689,13m; deste segue com azimute de 284°43'58" e distância de 50,41m, confrontando com terras de , até atingir o ponto **P3359**, de coordenadas N 9.719.188,63m e E 573.640,38m; deste segue com azimute de 267°44'01" e distância de 86,45m, confrontando com terras de , até atingir o ponto **P3360**, de coordenadas N 9.719.185,21m e E 573.553,99m; deste segue com azimute de 275°27'54" e distância de 75,75m, confrontando com terras de , até atingir o ponto **P3361**, de coordenadas N 9.719.192,43m e E 573.478,58m; deste segue com azimute de 275°27'54" e distância de 5,01m, confrontando com terras de , até atingir o ponto **P3362**, de coordenadas N 9.719.192,90m e E 573.473,59m; deste segue com azimute de 237°17'05" e distância de 14,23m, confrontando com terras de , até atingir o ponto **P3363**, de coordenadas N 9.719.185,21m e E 573.461,62m; deste segue com azimute de 207°39'00" e distância de 0,15m, confrontando com terras de , até atingir o ponto **P3364**, de coordenadas N 9.719.185,08m e E 573.461,55m; deste segue com azimute de 207°39'00" e distância de 0,00m, confrontando com terras de , até atingir o ponto **P3365**, de coordenadas N 9.719.185,07m e E 573.461,55m; deste segue com azimute de 237°17'02" e distância de 1,28m, confrontando com terras de , até atingir o ponto **P3366**, de coordenadas N 9.719.184,38m e E 573.460,47m; deste segue com azimute de 237°17'02" e distância de 0,13m, confrontando com terras de , até atingir o ponto **P3367**, de coordenadas N 9.719.184,31m e E 573.460,36m; deste segue com azimute de 207°39'52" e distância de 37,81m, confrontando com terras de , até atingir o ponto **P3368**, de coordenadas N 9.719.150,82m e E 573.442,80m; deste segue com azimute de 0°00'00" e distância de 15,59m, confrontando com terras de , até atingir o ponto **P3369**, de coordenadas N 9.719.166,41m e E 573.442,80m; deste segue com azimute de 34°38'42" e distância de 43,63m, confrontando com terras de , até atingir o ponto **P3370**, de coordenadas N 9.719.202,31m e E 573.467,61m; deste segue com azimute de 338°56'53" e distância de 23,81m, confrontando com terras de , até atingir o ponto **P3371**, de coordenadas N 9.719.224,53m e E 573.459,05m; deste segue com azimute de 318°47'31" e distância de 109,06m, confrontando com terras de , até atingir o ponto **P3372**, de coordenadas N 9.719.306,57m e E 573.387,21m; deste segue com azimute de 308°06'13" e distância de 85,87m, confrontando com terras de , até atingir o ponto **P3373**, de coordenadas N 9.719.359,56m e E 573.319,64m; deste segue com azimute de 314°23'14" e distância de 58,65m, confrontando com terras de , até atingir o ponto **P3374**, de coordenadas N 9.719.400,58m e E 573.277,73m; deste segue com azimute de 351°47'12" e distância de 89,80m, confrontando com terras de , até atingir o ponto **P3375**, de coordenadas N 9.719.489,47m e E 573.264,90m; deste segue com azimute de 7°11'56" e distância de 88,73m, confrontando com terras de , até atingir o ponto **P3376**, de coordenadas N 9.719.577,49m e E 573.276,02m; deste segue com azimute de 17°06'55" e distância de 93,00m, confrontando com terras de , até atingir o ponto **P3377**, de coordenadas N 9.719.666,38m e E 573.303,39m; deste segue com azimute de 341°09'42" e distância de 39,73m, confrontando com terras de , até atingir o ponto **P3378**, de coordenadas N 9.719.703,98m e E 573.290,56m; deste segue com azimute de 351°09'05" e distância de 38,92m, confrontando com terras de , até atingir o ponto **P3379**, de coordenadas N 9.719.742,44m e E 573.284,57m; deste segue com azimute de 29°45'50" e distância de 27,57m, confrontando com terras de , até atingir o ponto **P3380**, de coordenadas N 9.719.766,37m e E 573.298,26m; deste segue com azimute de 23°26'42" e distância de 55,89m, confrontando com terras de , até atingir o ponto **P3381**, de coordenadas N 9.719.817,65m e E 573.320,49m; deste segue com azimute de 15°52'38" e distância de 84,41m, confrontando com terras de , até atingir o ponto **P3382**, de coordenadas N 9.719.898,84m e E 573.343,59m; deste segue com azimute de 45°43'46" e distância de 97,95m, confrontando com terras de , até atingir o ponto **P3383**, de coordenadas N 9.719.967,21m e E 573.413,72m; deste segue com azimute de 17°08'23" e distância de 10,19m, confrontando com terras de , até atingir o ponto **P3384**, de coordenadas N 9.719.976,95m e E 573.416,72m; deste segue com azimute de 48°36'14" e distância de 35,89m, confrontando com terras de , até atingir o ponto **P3385**, de coordenadas N 9.720.000,68m e E 573.443,65m; deste segue com azimute de 71°34'54" e distância de 61,65m, confrontando com terras de , até atingir o ponto **P3386**, de coordenadas N 9.720.020,16m e E 573.502,14m; deste segue com azimute de 94°30'34" e distância de 8,36m, confrontando com terras de , até atingir o ponto **P3387**, de coordenadas N 9.720.019,50m e E 573.510,47m; deste segue com azimute de 94°30'34" e distância de 53,98m, confrontando com terras de , até atingir o ponto **P3388**, de coordenadas N 9.720.015,26m e E 573.564,29m; deste segue com azimute de 115°41'18" e distância de 49,00m, confrontando com terras de , até atingir o ponto **P3389**, de coordenadas N 9.719.994,02m e E 573.608,44m; deste segue com azimute de 128°57'50" e distância de 44,17m, confrontando com terras de , até atingir o ponto **P3390**, de coordenadas N 9.719.966,24m e E 573.642,79m; deste segue com azimute de 132°46'10" e distância de 60,15m, confrontando com terras de , até atingir o ponto **P3391**, de coordenadas N 9.719.925,40m e E 573.686,94m; deste segue com azimute de 125°30'42" e distância de 42,19m, confrontando com terras de , até atingir o ponto **P3392**, de coordenadas N 9.719.900,89m e E 573.721,29m; deste segue com azimute de 101°52'39" e distância de 31,75m, confrontando com terras de , até atingir o ponto **P3393**, de coordenadas N 9.719.894,35m e E 573.752,36m; deste segue com azimute de 82°34'32" e distância de 37,93m, confrontando com terras de , até atingir o ponto **P3394**, de



PREFEITURA DE SÃO LUÍS

SECRETARIA MUNICIPAL DE GOVERNO

MINUTA DE ANTEPROJETO DE LEI Nº _____ DE _____ DE 2019

coordenadas N 9.719.899,26m e E 573.789,98m; deste segue com azimute de 48°50'30" e distância de 1,32m, confrontando com terras de , até atingir o ponto P3395, de coordenadas N 9.719.900,12m e E 573.790,97m; deste segue com azimute de 82°34'20" e distância de 0,27m, confrontando com terras de , até atingir o ponto P3396, de coordenadas N 9.719.900,16m e E 573.791,24m; deste segue com azimute de 48°50'29" e distância de 34,75m, confrontando com terras de , até atingir o ponto P3397, de coordenadas N 9.719.923,03m e E 573.817,40m; deste segue com azimute de 29°46'08" e distância de 26,35m, confrontando com terras de , até atingir o ponto P3398, de coordenadas N 9.719.945,91m e E 573.830,49m; deste segue com azimute de 22°51'13" e distância de 33,69m, confrontando com terras de , até atingir o ponto P3399, de coordenadas N 9.719.976,95m e E 573.843,57m; deste segue com azimute de 35°14'39" e distância de 34,01m, confrontando com terras de , até atingir o ponto P3400, de coordenadas N 9.720.004,72m e E 573.863,19m; deste segue com azimute de 41°12'46" e distância de 17,38m, confrontando com terras de , até atingir o ponto P3401, de coordenadas N 9.720.017,79m e E 573.874,64m; deste segue com azimute de 39°19'01" e distância de 23,23m, confrontando com terras de , até atingir o ponto P3402, de coordenadas N 9.720.035,77m e E 573.889,36m; deste segue com azimute de 41°02'11" e distância de 49,82m, confrontando com terras de , até atingir o ponto P3403, de coordenadas N 9.720.073,35m e E 573.922,07m; deste segue com azimute de 50°44'17" e distância de 3,62m, confrontando com terras de , até atingir o ponto P3404, de coordenadas N 9.720.075,63m e E 573.924,87m; deste segue com azimute de 50°44'17" e distância de 19,39m, confrontando com terras de , até atingir o ponto P3405, de coordenadas N 9.720.087,90m e E 573.939,88m; deste segue com azimute de 55°02'02" e distância de 38,59m, confrontando com terras de , até atingir o ponto P3406, de coordenadas N 9.720.110,02m e E 573.971,51m; deste segue com azimute de 92°10'17" e distância de 11,61m, confrontando com terras de , até atingir o ponto P3407, de coordenadas N 9.720.109,58m e E 573.983,11m; deste segue com azimute de 59°33'32" e distância de 32,25m, confrontando com terras de , até atingir o ponto P3408, de coordenadas N 9.720.125,92m e E 574.010,91m; deste segue com azimute de 51°22'05" e distância de 0,98m, confrontando com terras de , até atingir o ponto P3409, de coordenadas N 9.720.126,53m e E 574.011,67m; deste segue com azimute de 59°33'19" e distância de 0,58m, confrontando com terras de , até atingir o ponto P3410, de coordenadas N 9.720.126,82m e E 574.012,17m; deste segue com azimute de 51°22'02" e distância de 41,87m, confrontando com terras de , até atingir o ponto P3411, de coordenadas N 9.720.152,96m e E 574.044,88m; deste segue com azimute de 52°19'58" e distância de 45,45m, confrontando com terras de , até atingir o ponto P3412, de coordenadas N 9.720.180,74m e E 574.080,86m; deste segue com azimute de 36°03'14" e distância de 21,80m, confrontando com terras de , até atingir o ponto P3413, de coordenadas N 9.720.198,36m e E 574.093,69m; deste segue com azimute de 61°12'45" e distância de 36,17m, confrontando com terras de , até atingir o ponto P3414, de coordenadas N 9.720.215,78m e E 574.125,39m; deste segue com azimute de 57°07'13" e distância de 33,11m, confrontando com terras de , até atingir o ponto P3415, de coordenadas N 9.720.233,75m e E 574.153,19m; deste segue com azimute de 66°31'18" e distância de 41,01m, confrontando com terras de , até atingir o ponto P3416, de coordenadas N 9.720.250,09m e E 574.190,80m; deste segue com azimute de 74°04'10" e distância de 47,62m, confrontando com terras de , até atingir o ponto P3417, de coordenadas N 9.720.263,16m e E 574.236,60m; deste segue com azimute de 80°32'48" e distância de 39,79m, confrontando com terras de , até atingir o ponto P3418, de coordenadas N 9.720.269,70m e E 574.275,85m; deste segue com azimute de 78°25'08" e distância de 65,11m, confrontando com terras de , até atingir o ponto P3419, de coordenadas N 9.720.282,77m e E 574.339,63m; deste segue com azimute de 69°14'46" e distância de 50,72m, confrontando com terras de , até atingir o ponto P3420, de coordenadas N 9.720.300,74m e E 574.387,06m; deste segue com azimute de 43°51'31" e distância de 0,93m, confrontando com terras de , até atingir o ponto P3421, de coordenadas N 9.720.301,41m e E 574.387,70m; deste segue com azimute de 69°14'48" e distância de 0,66m, confrontando com terras de , até atingir o ponto P3422, de coordenadas N 9.720.301,64m e E 574.388,32m; deste segue com azimute de 43°51'31" e distância de 14,36m, confrontando com terras de , até atingir o ponto P3423, de coordenadas N 9.720.312,00m e E 574.398,27m; deste segue com azimute de 43°51'31" e distância de 41,56m, confrontando com terras de , até atingir o ponto P3424, de coordenadas N 9.720.341,96m e E 574.427,06m; deste segue com azimute de 63°27'26" e distância de 32,06m, confrontando com terras de , até atingir o ponto P3425, de coordenadas N 9.720.356,29m e E 574.455,74m; deste segue com azimute de 21°49'03" e distância de 0,37m, confrontando com terras de , até atingir o ponto P3426, de coordenadas N 9.720.356,63m e E 574.455,88m; deste segue com azimute de 63°27'21" e distância de 1,26m, confrontando com terras de , até atingir o ponto P3427, de coordenadas N 9.720.357,19m e E 574.457,00m; deste segue com azimute de 21°49'14" e distância de 44,00m, confrontando com terras de , até atingir o ponto P3428, de coordenadas N 9.720.398,04m e E 574.473,36m; deste segue com azimute de 25°13'21" e distância de 30,70m, confrontando com terras de , até atingir o ponto P3429, de coordenadas N 9.720.425,81m e E 574.486,44m; deste segue com azimute de 357°45'13" e distância de 104,37m, confrontando com terras de , até atingir o ponto P3430, de coordenadas N 9.720.530,11m e E 574.482,35m; deste segue com azimute de 352°23'52" e distância de



PREFEITURA DE SÃO LUÍS

SECRETARIA MUNICIPAL DE GOVERNO

MINUTA DE ANTEPROJETO DE LEI Nº _____ DE _____ DE 2019

31,48m, confrontando com terras de , até atingir o ponto **P3431**, de coordenadas **N 9.720.561,31m** e **E 574.478,19m**; deste segue com azimute de $340^{\circ}53'21''$ e distância de 28,62m, confrontando com terras de , até atingir o ponto **P3432**, de coordenadas **N 9.720.588,36m** e **E 574.468,81m**; deste segue com azimute de $328^{\circ}42'43''$ e distância de 34,08m, confrontando com terras de , até atingir o ponto **P3433**, de coordenadas **N 9.720.617,49m** e **E 574.451,11m**; deste segue com azimute de $338^{\circ}10'46''$ e distância de 33,62m, confrontando com terras de , até atingir o ponto **P3434**, de coordenadas **N 9.720.648,70m** e **E 574.438,62m**; deste segue com azimute de $334^{\circ}42'03''$ e distância de 41,42m, confrontando com terras de , até atingir o ponto **P3435**, de coordenadas **N 9.720.686,15m** e **E 574.420,92m**; deste segue com azimute de $315^{\circ}52'54''$ e distância de 46,37m, confrontando com terras de , até atingir o ponto **P3436**, de coordenadas **N 9.720.719,43m** e **E 574.388,64m**; deste segue com azimute de $291^{\circ}46'56''$ e distância de 28,03m, confrontando com terras de , até atingir o ponto **P3437**, de coordenadas **N 9.720.729,84m** e **E 574.362,60m**; deste segue com azimute de $274^{\circ}53'39''$ e distância de 36,58m, confrontando com terras de , até atingir o ponto **P3438**, de coordenadas **N 9.720.732,96m** e **E 574.326,16m**; deste segue com azimute de $239^{\circ}33'32''$ e distância de 20,53m, confrontando com terras de , até atingir o ponto **P3439**, de coordenadas **N 9.720.722,55m** e **E 574.308,46m**; deste segue com azimute de $246^{\circ}35'30''$ e distância de 34,04m, confrontando com terras de , até atingir o ponto **P3440**, de coordenadas **N 9.720.709,03m** e **E 574.277,22m**; deste segue com azimute de $227^{\circ}45'04''$ e distância de 1,01m, confrontando com terras de , até atingir o ponto **P3441**, de coordenadas **N 9.720.708,35m** e **E 574.276,47m**; deste segue com azimute de $246^{\circ}35'21''$ e distância de 0,56m, confrontando com terras de , até atingir o ponto **P3442**, de coordenadas **N 9.720.708,13m** e **E 574.275,96m**; deste segue com azimute de $227^{\circ}45'14''$ e distância de 30,95m, confrontando com terras de , até atingir o ponto **P3443**, de coordenadas **N 9.720.687,32m** e **E 574.253,05m**; deste segue com azimute de $225^{\circ}40'17''$ e distância de 65,50m, confrontando com terras de , até atingir o ponto **P3444**, de coordenadas **N 9.720.641,55m** e **E 574.206,19m**; deste segue com azimute de $231^{\circ}22'01''$ e distância de 33,32m, confrontando com terras de , até atingir o ponto **P3445**, de coordenadas **N 9.720.620,75m** e **E 574.180,16m**; deste segue com azimute de $225^{\circ}01'41''$ e distância de 42,68m, confrontando com terras de , até atingir o ponto **P3446**, de coordenadas **N 9.720.590,58m** e **E 574.149,96m**; deste segue com azimute de $223^{\circ}54'14''$ e distância de 37,54m, confrontando com terras de , até atingir o ponto **P3447**, de coordenadas **N 9.720.563,53m** e **E 574.123,93m**; deste segue com azimute de $230^{\circ}02'27''$ e distância de 40,97m, confrontando com terras de , até atingir o ponto **P3448**, de coordenadas **N 9.720.537,22m** e **E 574.092,53m**; deste segue com azimute de $246^{\circ}24'04''$ e distância de 0,17m, confrontando com terras de , até atingir o ponto **P3449**, de coordenadas **N 9.720.537,15m** e **E 574.092,37m**; deste segue com azimute de $246^{\circ}24'04''$ e distância de 52,16m, confrontando com terras de , até atingir o ponto **P3450**, de coordenadas **N 9.720.516,27m** e **E 574.044,58m**; deste segue com azimute de $228^{\circ}12'27''$ e distância de 1,03m, confrontando com terras de , até atingir o ponto **P3451**, de coordenadas **N 9.720.515,58m** e **E 574.043,81m**; deste segue com azimute de $246^{\circ}24'06''$ e distância de 0,54m, confrontando com terras de , até atingir o ponto **P3452**, de coordenadas **N 9.720.515,37m** e **E 574.043,31m**; deste segue com azimute de $228^{\circ}12'27''$ e distância de 26,54m, confrontando com terras de , até atingir o ponto **P3453**, de coordenadas **N 9.720.497,68m** e **E 574.023,53m**; deste segue com azimute de $230^{\circ}37'37''$ e distância de 37,72m, confrontando com terras de , até atingir o ponto **P3454**, de coordenadas **N 9.720.473,76m** e **E 573.994,37m**; deste segue com azimute de $231^{\circ}22'02''$ e distância de 33,32m, confrontando com terras de , até atingir o ponto **P3455**, de coordenadas **N 9.720.452,95m** e **E 573.968,34m**; deste segue com azimute de $229^{\circ}59'49''$ e distância de 33,33m, confrontando com terras de , até atingir o ponto **P3456**, de coordenadas **N 9.720.431,52m** e **E 573.942,81m**; deste segue com azimute de $237^{\circ}33'14''$ e distância de 4,49m, confrontando com terras de , até atingir o ponto **P3457**, de coordenadas **N 9.720.429,11m** e **E 573.939,02m**; deste segue com azimute de $237^{\circ}33'14''$ e distância de 35,32m, confrontando com terras de , até atingir o ponto **P3458**, de coordenadas **N 9.720.410,16m** e **E 573.909,21m**; deste segue com azimute de $239^{\circ}57'20''$ e distância de 39,65m, confrontando com terras de , até atingir o ponto **P3459**, de coordenadas **N 9.720.390,31m** e **E 573.874,89m**; deste segue com azimute de $239^{\circ}57'20''$ e distância de 6,06m, confrontando com terras de , até atingir o ponto **P3460**, de coordenadas **N 9.720.387,28m** e **E 573.869,64m**; deste segue com azimute de $250^{\circ}21'49''$ e distância de 14,15m, confrontando com terras de , até atingir o ponto **P3461**, de coordenadas **N 9.720.382,52m** e **E 573.856,31m**; deste segue com azimute de $250^{\circ}21'49''$ e distância de 32,28m, confrontando com terras de , até atingir o ponto **P3462**, de coordenadas **N 9.720.371,67m** e **E 573.825,91m**; deste segue com azimute de $253^{\circ}47'41''$ e distância de 41,46m, confrontando com terras de , até atingir o ponto **P3463**, de coordenadas **N 9.720.360,10m** e **E 573.786,09m**; deste segue com azimute de $253^{\circ}47'41''$ e distância de 18,18m, confrontando com terras de , até atingir o ponto **P3464**, de coordenadas **N 9.720.355,03m** e **E 573.768,64m**; deste segue com azimute de $252^{\circ}25'25''$ e distância de 44,78m, confrontando com terras de , até atingir o ponto **P3465**, de coordenadas **N 9.720.341,51m** e **E 573.725,95m**; deste segue com azimute de $249^{\circ}17'34''$ e distância de 41,19m, confrontando



PREFEITURA DE SÃO LUÍS

SECRETARIA MUNICIPAL DE GOVERNO

MINUTA DE ANTEPROJETO DE LEI Nº _____ DE _____ DE 2019

com terras de , até atingir o ponto **P3466**, de coordenadas **N 9.720.326,94m** e **E 573.687,42m**; deste segue com azimute de $265^{\circ}49'09''$ e distância de 85,61m, confrontando com terras de , até atingir o ponto **P3467**, de coordenadas **N 9.720.320,70m** e **E 573.602,03m**; deste segue com azimute de $270^{\circ}56'18''$ e distância de 63,53m, confrontando com terras de , até atingir o ponto **P3468**, de coordenadas **N 9.720.321,74m** e **E 573.538,52m**; deste segue com azimute de $265^{\circ}25'06''$ e distância de 46,17m, confrontando com terras de , até atingir o ponto **P3469**, de coordenadas **N 9.720.318,05m** e **E 573.492,49m**; deste segue com azimute de $265^{\circ}25'06''$ e distância de 19,12m, confrontando com terras de , até atingir o ponto **P3470**, de coordenadas **N 9.720.316,53m** e **E 573.473,43m**; deste segue com azimute de $272^{\circ}10'22''$ e distância de 65,66m, confrontando com terras de , até atingir o ponto **P3471**, de coordenadas **N 9.720.319,01m** e **E 573.407,82m**; deste segue com azimute de $272^{\circ}10'22''$ e distância de 16,66m, confrontando com terras de , até atingir o ponto **P3472**, de coordenadas **N 9.720.319,65m** e **E 573.391,17m**; deste segue com azimute de $271^{\circ}56'23''$ e distância de 61,47m, confrontando com terras de , até atingir o ponto **P3473**, de coordenadas **N 9.720.321,73m** e **E 573.329,74m**; deste segue com azimute de $268^{\circ}46'57''$ e distância de 8,69m, confrontando com terras de , até atingir o ponto **P3474**, de coordenadas **N 9.720.321,54m** e **E 573.321,05m**; deste segue com azimute de $268^{\circ}46'57''$ e distância de 40,26m, confrontando com terras de , até atingir o ponto **P3475**, de coordenadas **N 9.720.320,69m** e **E 573.280,80m**; deste segue com azimute de $278^{\circ}25'08''$ e distância de 93,50m, confrontando com terras de , até atingir o ponto **P3476**, de coordenadas **N 9.720.334,38m** e **E 573.188,30m**; deste segue com azimute de $278^{\circ}25'08''$ e distância de 20,18m, confrontando com terras de , até atingir o ponto **P3477**, de coordenadas **N 9.720.337,33m** e **E 573.168,34m**; deste segue com azimute de $274^{\circ}45'32''$ e distância de 15,23m, confrontando com terras de , até atingir o ponto **P3478**, de coordenadas **N 9.720.338,59m** e **E 573.153,17m**; deste segue com azimute de $274^{\circ}45'32''$ e distância de 34,93m, confrontando com terras de , até atingir o ponto **P3479**, de coordenadas **N 9.720.341,49m** e **E 573.118,36m**; deste segue com azimute de $279^{\circ}01'51''$ e distância de 46,39m, confrontando com terras de , até atingir o ponto **P3480**, de coordenadas **N 9.720.348,77m** e **E 573.072,54m**; deste segue com azimute de $275^{\circ}35'38''$ e distância de 20,46m, confrontando com terras de , até atingir o ponto **P3481**, de coordenadas **N 9.720.350,77m** e **E 573.052,18m**; deste segue com azimute de $275^{\circ}35'38''$ e distância de 32,90m, confrontando com terras de , até atingir o ponto **P3482**, de coordenadas **N 9.720.353,97m** e **E 573.019,44m**; deste segue com azimute de $286^{\circ}22'28''$ e distância de 55,35m, confrontando com terras de , até atingir o ponto **P3483**, de coordenadas **N 9.720.369,58m** e **E 572.966,33m**; deste segue com azimute de $278^{\circ}25'07''$ e distância de 28,42m, confrontando com terras de , até atingir o ponto **P3484**, de coordenadas **N 9.720.373,74m** e **E 572.938,22m**; deste segue com azimute de $286^{\circ}29'22''$ e distância de 8,96m, confrontando com terras de , até atingir o ponto **P3485**, de coordenadas **N 9.720.376,28m** e **E 572.929,63m**; deste segue com azimute de $286^{\circ}29'22''$ e distância de 20,36m, confrontando com terras de , até atingir o ponto **P3486**, de coordenadas **N 9.720.382,06m** e **E 572.910,10m**; deste segue com azimute de $307^{\circ}49'06''$ e distância de 14,05m, confrontando com terras de , até atingir o ponto **P3487**, de coordenadas **N 9.720.390,68m** e **E 572.899,01m**; deste segue com azimute de $307^{\circ}49'06''$ e distância de 61,76m, confrontando com terras de , até atingir o ponto **P3488**, de coordenadas **N 9.720.428,54m** e **E 572.850,22m**; deste segue com azimute de $287^{\circ}57'10''$ e distância de 40,50m, confrontando com terras de , até atingir o ponto **P3489**, de coordenadas **N 9.720.441,03m** e **E 572.811,69m**; deste segue com azimute de $286^{\circ}41'01''$ e distância de 9,73m, confrontando com terras de , até atingir o ponto **P3490**, de coordenadas **N 9.720.443,82m** e **E 572.802,37m**; deste segue com azimute de $286^{\circ}41'01''$ e distância de 12,01m, confrontando com terras de , até atingir o ponto **P3491**, de coordenadas **N 9.720.447,27m** e **E 572.790,87m**; deste segue com azimute de $289^{\circ}04'34''$ e distância de 28,65m, confrontando com terras de , até atingir o ponto **P3492**, de coordenadas **N 9.720.456,63m** e **E 572.763,79m**; deste segue com azimute de $310^{\circ}53'13''$ e distância de 15,85m, confrontando com terras de , até atingir o ponto **P3493**, de coordenadas **N 9.720.467,01m** e **E 572.751,81m**; deste segue com azimute de $310^{\circ}53'13''$ e distância de 4,81m, confrontando com terras de , até atingir o ponto **P3494**, de coordenadas **N 9.720.470,15m** e **E 572.748,17m**; deste segue com azimute de $302^{\circ}15'02''$ e distância de 23,39m, confrontando com terras de , até atingir o ponto **P3495**, de coordenadas **N 9.720.482,64m** e **E 572.728,39m**; deste segue com azimute de $321^{\circ}18'48''$ e distância de 5,04m, confrontando com terras de , até atingir o ponto **P3496**, de coordenadas **N 9.720.486,57m** e **E 572.725,24m**; deste segue com azimute de $321^{\circ}18'48''$ e distância de 14,95m, confrontando com terras de , até atingir o ponto **P3497**, de coordenadas **N 9.720.498,24m** e **E 572.715,89m**; deste segue com azimute de $351^{\circ}14'43''$ e distância de 20,47m, confrontando com terras de , até atingir o ponto **P3498**, de coordenadas **N 9.720.518,47m** e **E 572.712,78m**; deste segue com azimute de $351^{\circ}14'43''$ e distância de 6,90m, confrontando com terras de , até atingir o ponto **P3499**, de coordenadas **N 9.720.525,29m** e **E 572.711,73m**; deste segue com azimute de $355^{\circ}35'49''$ e distância de 21,79m, confrontando com terras de , até atingir o ponto **P3500**, de coordenadas **N 9.720.547,01m** e **E 572.710,06m**; deste segue com azimute de $355^{\circ}35'49''$ e distância de 5,34m, confrontando com terras de , até atingir o ponto **P3501**, de



PREFEITURA DE SÃO LUÍS

SECRETARIA MUNICIPAL DE GOVERNO

MINUTA DE ANTEPROJETO DE LEI Nº _____ DE _____ DE 2019

coordenadas N **9.720.552,34m** e E **572.709,65m**; deste segue com azimute de $1^{\circ}58'38''$ e distância de 5,94m, confrontando com terras de , até atingir o ponto **P3502**, de coordenadas N **9.720.558,27m** e E **572.709,85m**; deste segue com azimute de $1^{\circ}58'38''$ e distância de 24,25m, confrontando com terras de , até atingir o ponto **P3503**, de coordenadas N **9.720.582,50m** e E **572.710,69m**; deste segue com azimute de $344^{\circ}02'24''$ e distância de 30,30m, confrontando com terras de , até atingir o ponto **P3504**, de coordenadas N **9.720.611,63m** e E **572.702,36m**; deste segue com azimute de $7^{\circ}46'20''$ e distância de 23,10m, confrontando com terras de , até atingir o ponto **P3505**, de coordenadas N **9.720.634,52m** e E **572.705,48m**; deste segue com azimute de $347^{\circ}27'34''$ e distância de 19,18m, confrontando com terras de , até atingir o ponto **P3506**, de coordenadas N **9.720.653,24m** e E **572.701,32m**; deste segue com azimute de $338^{\circ}36'37''$ e distância de 25,70m, confrontando com terras de , até atingir o ponto **P3507**, de coordenadas N **9.720.677,17m** e E **572.691,94m**; deste segue com azimute de $319^{\circ}09'27''$ e distância de 30,25m, confrontando com terras de , até atingir o ponto **P3508**, de coordenadas N **9.720.700,05m** e E **572.672,16m**; deste segue com azimute de $291^{\circ}01'07''$ e distância de 14,50m, confrontando com terras de , até atingir o ponto **P3509**, de coordenadas N **9.720.705,25m** e E **572.658,62m**; deste segue com azimute de $280^{\circ}49'49''$ e distância de 49,83m, confrontando com terras de , até atingir o ponto **P3510**, de coordenadas N **9.720.714,62m** e E **572.609,68m**; deste segue com azimute de $264^{\circ}03'48''$ e distância de 32,86m, confrontando com terras de , até atingir o ponto **P3511**, de coordenadas N **9.720.711,22m** e E **572.577,00m**; deste segue com azimute de $271^{\circ}01'19''$ e distância de 58,32m, confrontando com terras de , até atingir o ponto **P3512**, de coordenadas N **9.720.712,26m** e E **572.518,69m**; deste segue com azimute de $265^{\circ}14'28''$ e distância de 25,08m, confrontando com terras de , até atingir o ponto **P3513**, de coordenadas N **9.720.710,18m** e E **572.493,70m**; deste segue com azimute de $268^{\circ}01'37''$ e distância de 30,21m, confrontando com terras de , até atingir o ponto **P3514**, de coordenadas N **9.720.709,14m** e E **572.463,50m**; deste segue com azimute de $243^{\circ}27'26''$ e distância de 18,62m, confrontando com terras de , até atingir o ponto **P3515**, de coordenadas N **9.720.700,82m** e E **572.446,84m**; deste segue com azimute de $218^{\circ}41'40''$ e distância de 0,58m, confrontando com terras de , até atingir o ponto **P3516**, de coordenadas N **9.720.700,36m** e E **572.446,48m**; deste segue com azimute de $243^{\circ}27'29''$ e distância de 1,00m, confrontando com terras de , até atingir o ponto **P3517**, de coordenadas N **9.720.699,91m** e E **572.445,58m**; deste segue com azimute de $218^{\circ}41'07''$ e distância de 2,11m, confrontando com terras de , até atingir o ponto **P3518**, de coordenadas N **9.720.698,26m** e E **572.444,26m**; deste segue com azimute de $249^{\circ}57'23''$ e distância de 29,85m, confrontando com terras de , até atingir o ponto **P3519**, de coordenadas N **9.720.688,03m** e E **572.416,22m**; deste segue com azimute de $266^{\circ}16'06''$ e distância de 49,99m, confrontando com terras de , até atingir o ponto **P3520**, de coordenadas N **9.720.684,78m** e E **572.366,33m**; deste segue com azimute de $225^{\circ}52'54''$ e distância de 49,85m, confrontando com terras de , até atingir o ponto **P3521**, de coordenadas N **9.720.650,08m** e E **572.330,55m**; deste segue com azimute de $150^{\circ}04'06''$ e distância de 41,29m, confrontando com terras de , até atingir o ponto **P3522**, de coordenadas N **9.720.614,29m** e E **572.351,15m**; deste segue com azimute de $204^{\circ}57'46''$ e distância de 69,38m, confrontando com terras de , até atingir o ponto **P3523**, de coordenadas N **9.720.551,40m** e E **572.321,87m**; deste segue com azimute de $184^{\circ}23'56''$ e distância de 70,69m, confrontando com terras de , até atingir o ponto **P3524**, de coordenadas N **9.720.480,91m** e E **572.316,45m**; deste segue com azimute de $177^{\circ}27'18''$ e distância de 48,85m, confrontando com terras de , até atingir o ponto **P3525**, de coordenadas N **9.720.432,11m** e E **572.318,62m**; deste segue com azimute de $154^{\circ}21'35''$ e distância de 30,07m, confrontando com terras de , até atingir o ponto **P3526**, de coordenadas N **9.720.405,00m** e E **572.331,63m**; deste segue com azimute de $195^{\circ}49'09''$ e distância de 67,62m, confrontando com terras de , até atingir o ponto **P3527**, de coordenadas N **9.720.339,94m** e E **572.313,20m**; deste segue com azimute de $242^{\circ}00'29''$ e distância de 136,32m, confrontando com terras de , até atingir o ponto **P3528**, de coordenadas N **9.720.275,96m** e E **572.192,83m**; deste segue com azimute de $249^{\circ}06'33''$ e distância de 152,05m, confrontando com terras de , até atingir o ponto **P3529**, de coordenadas N **9.720.221,74m** e E **572.050,77m**; deste segue com azimute de $258^{\circ}55'47''$ e distância de 152,48m, confrontando com terras de , até atingir o ponto **P3530**, de coordenadas N **9.720.192,46m** e E **571.901,13m**; deste segue com azimute de $295^{\circ}23'17''$ e distância de 70,82m, confrontando com terras de , até atingir o ponto **P3531**, de coordenadas N **9.720.222,82m** e E **571.837,15m**; deste segue com azimute de $321^{\circ}04'22''$ e distância de 36,24m, confrontando com terras de , até atingir o ponto **P3532**, de coordenadas N **9.720.251,02m** e E **571.814,37m**; deste segue com azimute de $286^{\circ}23'22''$ e distância de 57,65m, confrontando com terras de , até atingir o ponto **P3533**, de coordenadas N **9.720.267,28m** e E **571.759,07m**; deste segue com azimute de $237^{\circ}59'41''$ e distância de 71,61m, confrontando com terras de , até atingir o ponto **P3534**, de coordenadas N **9.720.229,33m** e E **571.698,34m**; deste segue com azimute de $219^{\circ}09'04''$ e distância de 158,01m, confrontando com terras de , até atingir o ponto **P3535**, de coordenadas N **9.720.106,79m** e E **571.598,58m**; deste segue com azimute de $215^{\circ}20'24''$ e distância de 69,40m, confrontando com terras de , até atingir o ponto **P3536**, de coordenadas N **9.720.050,18m** e E **571.558,43m**; deste



PREFEITURA DE SÃO LUÍS

SECRETARIA MUNICIPAL DE GOVERNO

MINUTA DE ANTEPROJETO DE LEI Nº _____ DE _____ DE 2019

segue com azimute de 248°11'56" e distância de 2,31m, confrontando com terras de , até atingir o ponto **P3537**, de coordenadas **N 9.720.049,32m** e **E 571.556,29m**; deste segue com azimute de 154°05'36" e distância de 1,43m, confrontando com terras de , até atingir o ponto **P3538**, de coordenadas **N 9.720.048,03m** e **E 571.556,91m**; deste segue com azimute de 215°20'24" e distância de 1,08m, confrontando com terras de , até atingir o ponto **P3539**, de coordenadas **N 9.720.047,15m** e **E 571.556,29m**; deste segue com azimute de 111°02'17" e distância de 1,39m, confrontando com terras de , até atingir o ponto **P3540**, de coordenadas **N 9.720.046,65m** e **E 571.557,58m**; deste segue com azimute de 154°05'36" e distância de 39,23m, confrontando com terras de , até atingir o ponto **P3541**, de coordenadas **N 9.720.011,37m** e **E 571.574,72m**; deste segue com azimute de 122°44'07" e distância de 36,10m, confrontando com terras de , até atingir o ponto **P3542**, de coordenadas **N 9.719.991,85m** e **E 571.605,09m**; deste segue com azimute de 119°58'55" e distância de 20,95m, confrontando com terras de , até atingir o ponto **P3543**, de coordenadas **N 9.719.981,38m** e **E 571.623,23m**; deste segue com azimute de 149°00'43" e distância de 1,67m, confrontando com terras de , até atingir o ponto **P3544**, de coordenadas **N 9.719.979,95m** e **E 571.624,09m**; deste segue com azimute de 26°01'45" e distância de 0,89m, confrontando com terras de , até atingir o ponto **P3545**, de coordenadas **N 9.719.980,75m** e **E 571.624,48m**; deste segue com azimute de 26°01'45" e distância de 0,28m, confrontando com terras de , até atingir o ponto **P3546**, de coordenadas **N 9.719.981,00m** e **E 571.624,60m**; deste segue com azimute de 127°01'52" e distância de 1,50m, confrontando com terras de , até atingir o ponto **P3547**, de coordenadas **N 9.719.980,10m** e **E 571.625,80m**; deste segue com azimute de 149°00'42" e distância de 5,67m, confrontando com terras de , até atingir o ponto **P3548**, de coordenadas **N 9.719.975,24m** e **E 571.628,72m**; deste segue com azimute de 149°00'42" e distância de 16,87m, confrontando com terras de , até atingir o ponto **P3549**, de coordenadas **N 9.719.960,78m** e **E 571.637,40m**; deste segue com azimute de 132°59'49" e distância de 11,87m, confrontando com terras de , até atingir o ponto **P3550**, de coordenadas **N 9.719.952,69m** e **E 571.646,09m**; deste segue com azimute de 132°59'49" e distância de 9,48m, confrontando com terras de , até atingir o ponto **P3551**, de coordenadas **N 9.719.946,22m** e **E 571.653,02m**; deste segue com azimute de 129°46'42" e distância de 16,26m, confrontando com terras de , até atingir o ponto **P3552**, de coordenadas **N 9.719.935,82m** e **E 571.665,52m**; deste segue com azimute de 84°17'42" e distância de 16,85m, confrontando com terras de , até atingir o ponto **P3553**, de coordenadas **N 9.719.937,49m** e **E 571.682,28m**; deste segue com azimute de 127°01'48" e distância de 1,14m, confrontando com terras de , até atingir o ponto **P3554**, de coordenadas **N 9.719.936,81m** e **E 571.683,19m**; deste segue com azimute de 84°17'41" e distância de 0,62m, confrontando com terras de , até atingir o ponto **P3555**, de coordenadas **N 9.719.936,87m** e **E 571.683,80m**; deste segue com azimute de 126°15'14" e distância de 0,32m, confrontando com terras de , até atingir o ponto **P3556**, de coordenadas **N 9.719.936,68m** e **E 571.684,06m**; deste segue com azimute de 126°15'14" e distância de 40,58m, confrontando com terras de , até atingir o ponto **P3557**, de coordenadas **N 9.719.912,69m** e **E 571.716,78m**; deste segue com azimute de 107°49'08" e distância de 31,89m, confrontando com terras de , até atingir o ponto **P3558**, de coordenadas **N 9.719.902,93m** e **E 571.747,14m**; deste segue com azimute de 125°13'03" e distância de 38,01m, confrontando com terras de , até atingir o ponto **P3559**, de coordenadas **N 9.719.881,01m** e **E 571.778,19m**; deste segue com azimute de 125°13'03" e distância de 7,12m, confrontando com terras de , até atingir o ponto **P3560**, de coordenadas **N 9.719.876,90m** e **E 571.784,01m**; deste segue com azimute de 158°33'08" e distância de 25,52m, confrontando com terras de , até atingir o ponto **P3561**, de coordenadas **N 9.719.853,15m** e **E 571.793,34m**; deste segue com azimute de 158°33'08" e distância de 7,10m, confrontando com terras de , até atingir o ponto **P3562**, de coordenadas **N 9.719.846,54m** e **E 571.795,94m**; deste segue com azimute de 180°00'00" e distância de 54,22m, confrontando com terras de , até atingir o ponto **P3563**, de coordenadas **N 9.719.792,32m** e **E 571.795,94m**; deste segue com azimute de 201°48'05" e distância de 30,67m, confrontando com terras de , até atingir o ponto **P3564**, de coordenadas **N 9.719.763,84m** e **E 571.784,55m**; deste segue com azimute de 270°00'02" e distância de 0,31m, confrontando com terras de , até atingir o ponto **P3565**, de coordenadas **N 9.719.763,84m** e **E 571.784,23m**; deste segue com azimute de 282°58'56" e distância de 13,89m, confrontando com terras de , até atingir o ponto **P3566**, de coordenadas **N 9.719.766,96m** e **E 571.770,70m**; deste segue com azimute de 293°36'32" e distância de 18,18m, confrontando com terras de , até atingir o ponto **P3567**, de coordenadas **N 9.719.774,24m** e **E 571.754,04m**; deste segue com azimute de 290°12'25" e distância de 21,08m, confrontando com terras de , até atingir o ponto **P3568**, de coordenadas **N 9.719.781,52m** e **E 571.734,25m**; deste segue com azimute de 285°55'51" e distância de 15,16m, confrontando com terras de , até atingir o ponto **P3569**, de coordenadas **N 9.719.785,68m** e **E 571.719,68m**; deste segue com azimute de 296°32'34" e distância de 18,62m, confrontando com terras de , até atingir o ponto **P3570**, de coordenadas **N 9.719.794,01m** e **E 571.703,02m**; deste segue com azimute de 299°43'14" e distância de 8,39m, confrontando com terras de , até atingir o ponto **P3571**, de coordenadas **N 9.719.798,17m** e **E 571.695,73m**; deste segue com azimute de 273°21'48" e distância de 17,73m, confrontando com terras de , até atingir o ponto **P3572**, de coordenadas **N**



PREFEITURA DE SÃO LUÍS

SECRETARIA MUNICIPAL DE GOVERNO

MINUTA DE ANTEPROJETO DE LEI Nº _____ DE _____ DE 2019

9.719.799,21m e E 571.678,02m; deste segue com azimute de 273°21'47" e distância de 17,73m, confrontando com terras de , até atingir o ponto **P3573**, de coordenadas N 9.719.800,25m e E 571.660,32m; deste segue com azimute de 270°00'00" e distância de 16,66m, confrontando com terras de , até atingir o ponto **P3574**, de coordenadas N 9.719.800,25m e E 571.643,66m; deste segue com azimute de 275°11'25" e distância de 11,50m, confrontando com terras de , até atingir o ponto **P3575**, de coordenadas N 9.719.801,29m e E 571.632,21m; deste segue com azimute de 261°52'36" e distância de 7,36m, confrontando com terras de , até atingir o ponto **P3576**, de coordenadas N 9.719.800,25m e E 571.624,92m; deste segue com azimute de 225°01'44" e distância de 2,94m, confrontando com terras de , até atingir o ponto **P3577**, de coordenadas N 9.719.798,17m e E 571.622,84m; deste segue com azimute de 198°27'08" e distância de 13,16m, confrontando com terras de , até atingir o ponto **P3578**, de coordenadas N 9.719.785,68m e E 571.618,67m; deste segue com azimute de 187°07'55" e distância de 16,77m, confrontando com terras de , até atingir o ponto **P3579**, de coordenadas N 9.719.769,04m e E 571.616,59m; deste segue com azimute de 155°32'03" e distância de 4,05m, confrontando com terras de , até atingir o ponto **P3580**, de coordenadas N 9.719.765,36m e E 571.618,27m; deste segue com azimute de 281°30'49" e distância de 10,13m, confrontando com terras de , até atingir o ponto **P3581**, de coordenadas N 9.719.767,38m e E 571.608,34m; deste segue com azimute de 213°41'18" e distância de 3,91m, confrontando com terras de , até atingir o ponto **P3582**, de coordenadas N 9.719.764,12m e E 571.606,17m; deste segue com azimute de 284°28'13" e distância de 138,87m, confrontando com terras de , até atingir o ponto **P3583**, de coordenadas N 9.719.798,82m e E 571.471,70m; deste segue com azimute de 271°50'51" e distância de 67,27m, confrontando com terras de , até atingir o ponto **P3584**, de coordenadas N 9.719.800,99m e E 571.404,47m; deste segue com azimute de 345°57'51" e distância de 8,94m, confrontando com terras de , até atingir o ponto **P3585**, de coordenadas N 9.719.809,67m e E 571.402,30m; deste segue com azimute de 270°00'00" e distância de 8,68m, confrontando com terras de , até atingir o ponto **P3586**, de coordenadas N 9.719.809,67m e E 571.393,63m; deste segue com azimute de 177°36'51" e distância de 26,05m, confrontando com terras de , até atingir o ponto **P3587**, de coordenadas N 9.719.783,64m e E 571.394,71m; deste segue com azimute de 80°32'16" e distância de 13,19m, confrontando com terras de , até atingir o ponto **P3588**, de coordenadas N 9.719.785,81m e E 571.407,73m; deste segue com azimute de 360°00'00" e distância de 5,42m, confrontando com terras de , até atingir o ponto **P3589**, de coordenadas N 9.719.791,23m e E 571.407,73m; deste segue com azimute de 91°50'51" e distância de 33,63m, confrontando com terras de , até atingir o ponto **P3590**, de coordenadas N 9.719.790,15m e E 571.441,34m; deste segue com azimute de 122°00'19" e distância de 10,23m, confrontando com terras de , até atingir o ponto **P3591**, de coordenadas N 9.719.784,73m e E 571.450,02m; deste segue com azimute de 98°31'51" e distância de 43,86m, confrontando com terras de , até atingir o ponto **P3592**, de coordenadas N 9.719.778,22m e E 571.493,39m; deste segue com azimute de 126°52'12" e distância de 10,84m, confrontando com terras de , até atingir o ponto **P3593**, de coordenadas N 9.719.771,71m e E 571.502,07m; deste segue com azimute de 246°48'05" e distância de 49,55m, confrontando com terras de , até atingir o ponto **P3594**, de coordenadas N 9.719.752,20m e E 571.456,52m; deste segue com azimute de 163°36'39" e distância de 19,22m, confrontando com terras de , até atingir o ponto **P3595**, de coordenadas N 9.719.733,76m e E 571.461,95m; deste segue com azimute de 68°11'55" e distância de 64,24m, confrontando com terras de , até atingir o ponto **P3596**, de coordenadas N 9.719.757,62m e E 571.521,59m; deste segue com azimute de 145°00'30" e distância de 39,71m, confrontando com terras de , até atingir o ponto **P3597**, de coordenadas N 9.719.725,09m e E 571.544,36m; deste segue com azimute de 76°12'01" e distância de 63,65m, confrontando com terras de , até atingir o ponto **P3598**, de coordenadas N 9.719.740,27m e E 571.606,17m; deste segue com azimute de 157°00'41" e distância de 38,87m, confrontando com terras de , até atingir o ponto **P3599**, de coordenadas N 9.719.704,48m e E 571.621,35m; deste segue com azimute de 64°17'24" e distância de 26,68m, confrontando com terras de , até atingir o ponto **P3600**, de coordenadas N 9.719.716,06m e E 571.645,39m; deste segue com azimute de 64°17'24" e distância de 21,52m, confrontando com terras de , até atingir o ponto **P3601**, de coordenadas N 9.719.725,39m e E 571.664,78m; deste segue com azimute de 109°57'54" e distância de 14,96m, confrontando com terras de , até atingir o ponto **P3602**, de coordenadas N 9.719.720,28m e E 571.678,85m; deste segue com azimute de 88°38'15" e distância de 43,75m, confrontando com terras de , até atingir o ponto **P3603**, de coordenadas N 9.719.721,32m e E 571.722,58m; deste segue com azimute de 98°44'17" e distância de 3,71m, confrontando com terras de , até atingir o ponto **P3604**, de coordenadas N 9.719.720,76m e E 571.726,25m; deste segue com azimute de 104°25'14" e distância de 30,53m, confrontando com terras de , até atingir o ponto **P3605**, de coordenadas N 9.719.713,16m e E 571.755,82m; deste segue com azimute de 160°00'59" e distância de 12,69m, confrontando com terras de , até atingir o ponto **P3606**, de coordenadas N 9.719.701,23m e E 571.760,15m; deste segue com azimute de 211°13'06" e distância de 16,29m, confrontando com terras de , até atingir o ponto **P3607**, de coordenadas N 9.719.687,30m e E 571.751,71m; deste segue com azimute de 211°13'06" e distância de 67,40m, confrontando com terras de , até atingir o ponto **P3608**,



PREFEITURA DE SÃO LUÍS

SECRETARIA MUNICIPAL DE GOVERNO

MINUTA DE ANTEPROJETO DE LEI Nº _____ DE _____ DE 2019

de coordenadas N 9.719.629,66m e E 571.716,78m; deste segue com azimute de 249°46'31" e distância de 65,87m, confrontando com terras de , até atingir o ponto P3609, de coordenadas N 9.719.606,89m e E 571.654,97m; deste segue com azimute de 168°41'26" e distância de 16,59m, confrontando com terras de , até atingir o ponto P3610, de coordenadas N 9.719.590,62m e E 571.658,22m; deste segue com azimute de 104°02'09" e distância de 13,41m, confrontando com terras de , até atingir o ponto P3611, de coordenadas N 9.719.587,37m e E 571.671,23m; deste segue com azimute de 65°39'32" e distância de 49,99m, confrontando com terras de , até atingir o ponto P3612, de coordenadas N 9.719.607,97m e E 571.716,78m; deste segue com azimute de 127°11'04" e distância de 18,06m, confrontando com terras de , até atingir o ponto P3613, de coordenadas N 9.719.597,05m e E 571.731,17m; deste segue com azimute de 127°11'04" e distância de 21,41m, confrontando com terras de , até atingir o ponto P3614, de coordenadas N 9.719.584,11m e E 571.748,23m; deste segue com azimute de 113°11'55" e distância de 41,29m, confrontando com terras de , até atingir o ponto P3615, de coordenadas N 9.719.567,85m e E 571.786,18m; deste segue com azimute de 194°44'35" e distância de 13,17m, confrontando com terras de , até atingir o ponto P3616, de coordenadas N 9.719.555,11m e E 571.782,83m; deste segue com azimute de 194°44'35" e distância de 8,14m, confrontando com terras de , até atingir o ponto P3617, de coordenadas N 9.719.547,24m e E 571.780,76m; deste segue com azimute de 264°17'22" e distância de 43,59m, confrontando com terras de , até atingir o ponto P3618, de coordenadas N 9.719.542,91m e E 571.737,38m; deste segue com azimute de 176°25'26" e distância de 17,38m, confrontando com terras de , até atingir o ponto P3619, de coordenadas N 9.719.525,56m e E 571.738,47m; deste segue com azimute de 96°20'24" e distância de 39,28m, confrontando com terras de , até atingir o ponto P3620, de coordenadas N 9.719.521,22m e E 571.777,50m; deste segue com azimute de 171°52'12" e distância de 2,30m, confrontando com terras de , até atingir o ponto P3621, de coordenadas N 9.719.518,94m e E 571.777,83m; deste segue com azimute de 214°27'54" e distância de 36,52m, confrontando com terras de , até atingir o ponto P3622, de coordenadas N 9.719.488,83m e E 571.757,16m; deste segue com azimute de 182°29'30" e distância de 23,95m, confrontando com terras de , até atingir o ponto P3623, de coordenadas N 9.719.464,90m e E 571.756,12m; deste segue com azimute de 219°40'16" e distância de 58,84m, confrontando com terras de , até atingir o ponto P3624, de coordenadas N 9.719.419,62m e E 571.718,56m; deste segue com azimute de 63°27'24" e distância de 6,98m, confrontando com terras de , até atingir o ponto P3625, de coordenadas N 9.719.422,74m e E 571.724,81m; deste segue com azimute de 238°47'07" e distância de 74,27m, confrontando com terras de , até atingir o ponto P3626, de coordenadas N 9.719.384,25m e E 571.661,29m; deste segue com azimute de 243°27'21" e distância de 0,80m, confrontando com terras de , até atingir o ponto P3627, de coordenadas N 9.719.383,89m e E 571.660,58m; deste segue com azimute de 254°58'11" e distância de 110,23m, confrontando com terras de , até atingir o ponto P3628, de coordenadas N 9.719.355,31m e E 571.554,12m; deste segue com azimute de 233°17'49" e distância de 74,39m, confrontando com terras de , até atingir o ponto P3629, de coordenadas N 9.719.310,85m e E 571.494,48m; deste segue com azimute de 191°30'50" e distância de 59,76m, confrontando com terras de , até atingir o ponto P3630, de coordenadas N 9.719.252,29m e E 571.482,55m; deste segue com azimute de 138°22'02" e distância de 3,26m, confrontando com terras de , até atingir o ponto P3631, de coordenadas N 9.719.249,85m e E 571.484,71m; deste segue com azimute de 181°03'39" e distância de 58,30m, confrontando com terras de , até atingir o ponto P3632, de coordenadas N 9.719.191,56m e E 571.483,63m; deste segue com azimute de 197°51'01" e distância de 67,22m, confrontando com terras de , até atingir o ponto P3633, de coordenadas N 9.719.127,58m e E 571.463,03m; deste segue com azimute de 145°00'29" e distância de 39,71m, confrontando com terras de , até atingir o ponto P3634, de coordenadas N 9.719.095,05m e E 571.485,80m; deste segue com azimute de 157°35'25" e distância de 113,78m, confrontando com terras de , até atingir o ponto P3635, de coordenadas N 9.718.989,86m e E 571.529,18m; deste segue com azimute de 155°53'52" e distância de 90,29m, confrontando com terras de , até atingir o ponto P3636, de coordenadas N 9.718.907,45m e E 571.566,05m; deste segue com azimute de 153°53'10" e distância de 123,18m, confrontando com terras de , até atingir o ponto P3637, de coordenadas N 9.718.796,84m e E 571.620,27m; deste segue com azimute de 154°20'27" e distância de 122,71m, confrontando com terras de , até atingir o ponto P3638, de coordenadas N 9.718.686,23m e E 571.673,40m; deste segue com azimute de 170°04'25" e distância de 88,07m, confrontando com terras de , até atingir o ponto P3639, de coordenadas N 9.718.599,48m e E 571.688,58m; deste segue com azimute de 184°29'50" e distância de 96,81m, confrontando com terras de , até atingir o ponto P3640, de coordenadas N 9.718.502,97m e E 571.680,99m; deste segue com azimute de 124°49'29" e distância de 10,36m, confrontando com terras de , até atingir o ponto P3641, de coordenadas N 9.718.497,05m e E 571.689,50m; deste segue com azimute de 124°49'29" e distância de 9,31m, confrontando com terras de , até atingir o ponto P3642, de coordenadas N 9.718.491,74m e E 571.697,14m; deste segue com azimute de 205°59'47" e distância de 1,40m, confrontando com terras de , até atingir o ponto P3643, de coordenadas N 9.718.490,48m e E 571.696,52m; deste segue com azimute



PREFEITURA DE SÃO LUÍS

SECRETARIA MUNICIPAL DE GOVERNO

MINUTA DE ANTEPROJETO DE LEI Nº _____ DE _____ DE 2019

de 171°24'30" e distância de 44,29m, confrontando com terras de , até atingir o ponto **P3644**, de coordenadas N **9.718.446,69m** e E **571.703,14m**; deste segue com azimute de 136°31'13" e distância de 21,63m, confrontando com terras de , até atingir o ponto **P3645**, de coordenadas N **9.718.430,99m** e E **571.718,02m**; deste segue com azimute de 153°24'47" e distância de 27,72m, confrontando com terras de , até atingir o ponto **P3646**, de coordenadas N **9.718.406,20m** e E **571.730,43m**; deste segue com azimute de 193°15'12" e distância de 28,86m, confrontando com terras de , até atingir o ponto **P3647**, de coordenadas N **9.718.378,11m** e E **571.723,81m**; deste segue com azimute de 177°36'38" e distância de 19,85m, confrontando com terras de , até atingir o ponto **P3648**, de coordenadas N **9.718.358,28m** e E **571.724,64m**; deste segue com azimute de 165°14'36" e distância de 32,47m, confrontando com terras de , até atingir o ponto **P3649**, de coordenadas N **9.718.326,88m** e E **571.732,91m**; deste segue com azimute de 118°35'14" e distância de 20,72m, confrontando com terras de , até atingir o ponto **P3650**, de coordenadas N **9.718.316,97m** e E **571.751,11m**; deste segue com azimute de 128°37'57" e distância de 15,88m, confrontando com terras de , até atingir o ponto **P3651**, de coordenadas N **9.718.307,05m** e E **571.763,51m**; deste segue com azimute de 172°23'54" e distância de 1,85m, confrontando com terras de , até atingir o ponto **P3652**, de coordenadas N **9.718.305,22m** e E **571.763,76m**; deste segue com azimute de 172°23'54" e distância de 22,77m, confrontando com terras de , até atingir o ponto **P3653**, de coordenadas N **9.718.282,65m** e E **571.766,77m**; deste segue com azimute de 248°34'22" e distância de 43,28m, confrontando com terras de , até atingir o ponto **P3654**, de coordenadas N **9.718.266,84m** e E **571.726,48m**; deste segue com azimute de 178°57'10" e distância de 0,40m, confrontando com terras de , até atingir o ponto **P3655**, de coordenadas N **9.718.266,44m** e E **571.726,49m**; deste segue com azimute de 248°34'21" e distância de 1,36m, confrontando com terras de , até atingir o ponto **P3656**, de coordenadas N **9.718.265,94m** e E **571.725,22m**; deste segue com azimute de 178°57'27" e distância de 45,45m, confrontando com terras de , até atingir o ponto **P3657**, de coordenadas N **9.718.220,50m** e E **571.726,05m**; deste segue com azimute de 200°14'35" e distância de 59,19m, confrontando com terras de , até atingir o ponto **P3658**, de coordenadas N **9.718.164,96m** e E **571.705,57m**; deste segue com azimute de 106°42'02" e distância de 0,87m, confrontando com terras de , até atingir o ponto **P3659**, de coordenadas N **9.718.164,71m** e E **571.706,41m**; deste segue com azimute de 200°14'33" e distância de 6,51m, confrontando com terras de , até atingir o ponto **P3660**, de coordenadas N **9.718.158,60m** e E **571.704,15m**; deste segue com azimute de 229°39'46" e distância de 43,40m, confrontando com terras de , até atingir o ponto **P3661**, de coordenadas N **9.718.130,51m** e E **571.671,07m**; deste segue com azimute de 230°56'00" e distância de 34,09m, confrontando com terras de , até atingir o ponto **P3662**, de coordenadas N **9.718.109,03m** e E **571.644,60m**; deste segue com azimute de 219°19'00" e distância de 46,99m, confrontando com terras de , até atingir o ponto **P3663**, de coordenadas N **9.718.072,67m** e E **571.614,83m**; deste segue com azimute de 144°42'49" e distância de 47,07m, confrontando com terras de , até atingir o ponto **P3664**, de coordenadas N **9.718.034,25m** e E **571.642,02m**; deste segue com azimute de 90°00'00" e distância de 6,62m, confrontando com terras de , até atingir o ponto **P3665**, de coordenadas N **9.718.034,25m** e E **571.648,64m**; deste segue com azimute de 175°01'31" e distância de 19,08m, confrontando com terras de , até atingir o ponto **P3666**, de coordenadas N **9.718.015,25m** e E **571.650,29m**; deste segue com azimute de 182°51'51" e distância de 2,27m, confrontando com terras de , até atingir o ponto **P3667**, de coordenadas N **9.718.012,98m** e E **571.650,18m**; deste segue com azimute de 309°00'40" e distância de 1,50m, confrontando com terras de , até atingir o ponto **P3668**, de coordenadas N **9.718.013,93m** e E **571.649,01m**; deste segue com azimute de 182°51'54" e distância de 16,13m, confrontando com terras de , até atingir o ponto **P3669**, de coordenadas N **9.717.997,82m** e E **571.648,20m**; deste segue com azimute de 210°59'19" e distância de 24,10m, confrontando com terras de , até atingir o ponto **P3670**, de coordenadas N **9.717.977,16m** e E **571.635,80m**; deste segue com azimute de 215°17'56" e distância de 41,51m, confrontando com terras de , até atingir o ponto **P3671**, de coordenadas N **9.717.943,29m** e E **571.611,81m**; deste segue com azimute de 216°10'06" e distância de 91,09m, confrontando com terras de , até atingir o ponto **P3672**, de coordenadas N **9.717.869,75m** e E **571.558,06m**; deste segue com azimute de 218°57'17" e distância de 55,25m, confrontando com terras de , até atingir o ponto **P3673**, de coordenadas N **9.717.826,79m** e E **571.523,32m**; deste segue com azimute de 190°05'25" e distância de 24,10m, confrontando com terras de , até atingir o ponto **P3674**, de coordenadas N **9.717.803,06m** e E **571.519,10m**; deste segue com azimute de 222°00'11" e distância de 198,91m, confrontando com terras de , até atingir o ponto **P3675**, de coordenadas N **9.717.655,25m** e E **571.385,99m**; deste segue com azimute de 222°00'11" e distância de 52,17m, confrontando com terras de , até atingir o ponto **P3676**, de coordenadas N **9.717.616,48m** e E **571.351,08m**; deste segue com azimute de 247°18'19" e distância de 8,55m, confrontando com terras de , até atingir o ponto **P3677**, de coordenadas N **9.717.613,18m** e E **571.343,19m**; deste segue com azimute de 247°18'19" e distância de 10,67m, confrontando com terras de , até atingir o ponto **P3678**, de coordenadas N **9.717.609,07m** e E **571.333,35m**; deste segue com azimute de 246°52'53" e distância de 19,90m, confrontando com terras de , até atingir o ponto **P3679**,



PREFEITURA DE SÃO LUÍS

SECRETARIA MUNICIPAL DE GOVERNO

MINUTA DE ANTEPROJETO DE LEI Nº _____ DE _____ DE 2019

de coordenadas N 9.717.601,25m e E 571.315,05m; deste segue com azimute de 234°51'35" e distância de 44,50m, confrontando com terras de , até atingir o ponto P3680, de coordenadas N 9.717.575,64m e E 571.278,66m; deste segue com azimute de 222°38'30" e distância de 28,08m, confrontando com terras de , até atingir o ponto P3681, de coordenadas N 9.717.554,98m e E 571.259,64m; deste segue com azimute de 212°20'41" e distância de 47,92m, confrontando com terras de , até atingir o ponto P3682, de coordenadas N 9.717.514,50m e E 571.234,00m; deste segue com azimute de 218°54'43" e distância de 30,93m, confrontando com terras de , até atingir o ponto P3683, de coordenadas N 9.717.490,43m e E 571.214,58m; deste segue com azimute de 224°21'22" e distância de 2,43m, confrontando com terras de , até atingir o ponto P3684, de coordenadas N 9.717.488,69m e E 571.212,88m; deste segue com azimute de 247°07'46" e distância de 39,91m, confrontando com terras de , até atingir o ponto P3685, de coordenadas N 9.717.473,18m e E 571.176,11m; deste segue com azimute de 233°38'33" e distância de 57,65m, confrontando com terras de , até atingir o ponto P3686, de coordenadas N 9.717.439,01m e E 571.129,68m; deste segue com azimute de 230°30'17" e distância de 42,87m, confrontando com terras de , até atingir o ponto P3687, de coordenadas N 9.717.411,74m e E 571.096,60m; deste segue com azimute de 218°15'40" e distância de 34,73m, confrontando com terras de , até atingir o ponto P3688, de coordenadas N 9.717.384,47m e E 571.075,09m; deste segue com azimute de 224°29'32" e distância de 62,55m, confrontando com terras de , até atingir o ponto P3689, de coordenadas N 9.717.339,86m e E 571.031,26m; deste segue com azimute de 236°20'07" e distância de 44,72m, confrontando com terras de , até atingir o ponto P3690, de coordenadas N 9.717.315,07m e E 570.994,04m; deste segue com azimute de 237°55'57" e distância de 57,58m, confrontando com terras de , até atingir o ponto P3691, de coordenadas N 9.717.284,50m e E 570.945,25m; deste segue com azimute de 228°36'15" e distância de 56,23m, confrontando com terras de , até atingir o ponto P3692, de coordenadas N 9.717.247,32m e E 570.903,07m; deste segue com azimute de 221°31'26" e distância de 28,69m, confrontando com terras de , até atingir o ponto P3693, de coordenadas N 9.717.225,84m e E 570.884,05m; deste segue com azimute de 226°13'17" e distância de 42,18m, confrontando com terras de , até atingir o ponto P3694, de coordenadas N 9.717.196,65m e E 570.853,59m; deste segue com azimute de 236°07'13" e distância de 1,28m, confrontando com terras de , até atingir o ponto P3695, de coordenadas N 9.717.195,94m e E 570.852,53m; deste segue com azimute de 226°13'18" e distância de 13,45m, confrontando com terras de , até atingir o ponto P3696, de coordenadas N 9.717.186,63m e E 570.842,81m; deste segue com azimute de 242°15'52" e distância de 34,71m, confrontando com terras de , até atingir o ponto P3697, de coordenadas N 9.717.170,48m e E 570.812,09m; deste segue com azimute de 233°29'13" e distância de 1,39m, confrontando com terras de , até atingir o ponto P3698, de coordenadas N 9.717.169,65m e E 570.810,98m; deste segue com azimute de 242°16'36" e distância de 0,16m, confrontando com terras de , até atingir o ponto P3699, de coordenadas N 9.717.169,57m e E 570.810,83m; deste segue com azimute de 233°29'11" e distância de 36,69m, confrontando com terras de , até atingir o ponto P3700, de coordenadas N 9.717.147,75m e E 570.781,35m; deste segue com azimute de 228°05'55" e distância de 44,25m, confrontando com terras de , até atingir o ponto P3701, de coordenadas N 9.717.118,19m e E 570.748,41m; deste segue com azimute de 239°19'21" e distância de 40,43m, confrontando com terras de , até atingir o ponto P3702, de coordenadas N 9.717.097,57m e E 570.713,64m; deste segue com azimute de 253°57'24" e distância de 0,53m, confrontando com terras de , até atingir o ponto P3703, de coordenadas N 9.717.097,42m e E 570.713,14m; deste segue com azimute de 256°41'16" e distância de 32,30m, confrontando com terras de , até atingir o ponto P3704, de coordenadas N 9.717.089,99m e E 570.681,71m; deste segue com azimute de 245°00'16" e distância de 41,06m, confrontando com terras de , até atingir o ponto P3705, de coordenadas N 9.717.072,63m e E 570.644,49m; deste segue com azimute de 252°31'41" e distância de 63,29m, confrontando com terras de , até atingir o ponto P3706, de coordenadas N 9.717.053,63m e E 570.584,12m; deste segue com azimute de 264°48'38" e distância de 27,40m, confrontando com terras de , até atingir o ponto P3707, de coordenadas N 9.717.051,15m e E 570.556,82m; deste segue com azimute de 272°36'01" e distância de 18,21m, confrontando com terras de , até atingir o ponto P3708, de coordenadas N 9.717.051,98m e E 570.538,63m; deste segue com azimute de 239°03'39" e distância de 28,93m, confrontando com terras de , até atingir o ponto P3709, de coordenadas N 9.717.037,11m e E 570.513,82m; deste segue com azimute de 160°19'43" e distância de 24,57m, confrontando com terras de , até atingir o ponto P3710, de coordenadas N 9.717.013,97m e E 570.522,09m; deste segue com azimute de 79°31'06" e distância de 22,71m, confrontando com terras de , até atingir o ponto P3711, de coordenadas N 9.717.018,10m e E 570.544,42m; deste segue com azimute de 100°46'28" e distância de 17,68m, confrontando com terras de , até atingir o ponto P3712, de coordenadas N 9.717.014,80m e E 570.561,79m; deste segue com azimute de 223°37'52" e distância de 18,56m, confrontando com terras de , até atingir o ponto P3713, de coordenadas N 9.717.001,36m e E 570.548,98m; deste segue com azimute de 174°17'22" e distância de 25,94m, confrontando com terras de , até atingir o ponto P3714, de



PREFEITURA DE SÃO LUÍS

SECRETARIA MUNICIPAL DE GOVERNO

MINUTA DE ANTEPROJETO DE LEI Nº _____ DE _____ DE 2019

coordenadas N **9.716.975,55m** e E **570.551,56m**; deste segue com azimute de 235°34'54" e distância de 50,38m, confrontando com terras de , até atingir o ponto **P3715**, de coordenadas N **9.716.947,08m** e E **570.510,00m**; deste segue com azimute de 235°34'54" e distância de 124,94m, confrontando com terras de , até atingir o ponto **P3716**, de coordenadas N **9.716.876,46m** e E **570.406,93m**; deste segue com azimute de 235°34'54" e distância de 0,68m, confrontando com terras de , até atingir o ponto **P3717**, de coordenadas N **9.716.876,07m** e E **570.406,37m**; deste segue com azimute de 248°11'55" e distância de 101,36m, confrontando com terras de , até atingir o ponto **P3718**, de coordenadas N **9.716.838,43m** e E **570.312,26m**; deste segue com azimute de 272°07'16" e distância de 72,65m, confrontando com terras de , até atingir o ponto **P3719**, de coordenadas N **9.716.841,12m** e E **570.239,67m**; deste segue com azimute de 249°54'17" e distância de 117,38m, confrontando com terras de , até atingir o ponto **P3720**, de coordenadas N **9.716.800,78m** e E **570.129,43m**; deste segue com azimute de 270°00'00" e distância de 77,97m, confrontando com terras de , até atingir o ponto **P3721**, de coordenadas N **9.716.800,78m** e E **570.051,45m**; deste segue com azimute de 260°50'16" e distância de 84,43m, confrontando com terras de , até atingir o ponto **P3722**, de coordenadas N **9.716.787,34m** e E **569.968,10m**; deste segue com azimute de 249°13'40" e distância de 83,39m, confrontando com terras de , até atingir o ponto **P3723**, de coordenadas N **9.716.757,76m** e E **569.890,13m**; deste segue com azimute de 296°33'54" e distância de 240,49m, confrontando com terras de , até atingir o ponto **P3724**, de coordenadas N **9.716.865,31m** e E **569.675,03m**; deste segue com azimute de 34°09'18" e distância de 39,84m, confrontando com terras de , até atingir o ponto **P3725**, de coordenadas N **9.716.898,28m** e E **569.697,40m**; deste segue com azimute de 246°35'29" e distância de 9,75m, confrontando com terras de , até atingir o ponto **P3726**, de coordenadas N **9.716.894,41m** e E **569.688,45m**; deste segue com azimute de 217°35'45" e distância de 27,11m, confrontando com terras de , até atingir o ponto **P3727**, de coordenadas N **9.716.872,93m** e E **569.671,91m**; deste segue com azimute de 192°06'23" e distância de 6,49m, confrontando com terras de , até atingir o ponto **P3728**, de coordenadas N **9.716.866,58m** e E **569.670,55m**; deste segue com azimute de 296°54'23" e distância de 1,08m, confrontando com terras de , até atingir o ponto **P3729**, de coordenadas N **9.716.867,07m** e E **569.669,58m**; deste segue com azimute de 192°06'27" e distância de 1,87m, confrontando com terras de , até atingir o ponto **P3730**, de coordenadas N **9.716.865,24m** e E **569.669,19m**; deste segue com azimute de 297°37'43" e distância de 594,57m, confrontando com terras de , até atingir o ponto **P3731**, de coordenadas N **9.717.140,97m** e E **569.142,42m**; deste segue com azimute de 336°02'14" e distância de 21,36m, confrontando com terras de , até atingir o ponto **P3732**, de coordenadas N **9.717.160,48m** e E **569.133,74m**; deste segue com azimute de 38°48'41" e distância de 128,03m, confrontando com terras de , até atingir o ponto **P3733**, de coordenadas N **9.717.260,25m** e E **569.213,99m**; deste segue com azimute de 10°18'20" e distância de 12,12m, confrontando com terras de , até atingir o ponto **P3734**, de coordenadas N **9.717.272,18m** e E **569.216,16m**; deste segue com azimute de 281°18'34" e distância de 11,06m, confrontando com terras de , até atingir o ponto **P3735**, de coordenadas N **9.717.274,35m** e E **569.205,31m**; deste segue com azimute de 216°38'03" e distância de 3,25m, confrontando com terras de , até atingir o ponto **P3736**, de coordenadas N **9.717.271,74m** e E **569.203,37m**; deste segue com azimute de 216°38'03" e distância de 154,85m, confrontando com terras de , até atingir o ponto **P3737**, de coordenadas N **9.717.147,47m** e E **569.110,97m**; deste segue com azimute de 144°27'43" e distância de 9,33m, confrontando com terras de , até atingir o ponto **P3738**, de coordenadas N **9.717.139,88m** e E **569.116,39m**; deste segue com azimute de 117°33'37" e distância de 620,54m, confrontando com terras de , até atingir o ponto **P3739**, de coordenadas N **9.716.852,77m** e E **569.666,51m**; deste segue com azimute de 192°06'29" e distância de 2,20m, confrontando com terras de , até atingir o ponto **P3740**, de coordenadas N **9.716.850,62m** e E **569.666,05m**; deste segue com azimute de 118°23'36" e distância de 1,09m, confrontando com terras de , até atingir o ponto **P3741**, de coordenadas N **9.716.850,10m** e E **569.667,01m**; deste segue com azimute de 192°06'22" e distância de 9,97m, confrontando com terras de , até atingir o ponto **P3742**, de coordenadas N **9.716.840,36m** e E **569.664,92m**; deste segue com azimute de 192°06'22" e distância de 2,18m, confrontando com terras de , até atingir o ponto **P3743**, de coordenadas N **9.716.838,23m** e E **569.664,46m**; deste segue com azimute de 215°53'46" e distância de 66,30m, confrontando com terras de , até atingir o ponto **P3744**, de coordenadas N **9.716.784,52m** e E **569.625,59m**; deste segue com azimute de 206°15'43" e distância de 24,05m, confrontando com terras de , até atingir o ponto **P3745**, de coordenadas N **9.716.762,95m** e E **569.614,95m**; deste segue com azimute de 206°15'43" e distância de 4,06m, confrontando com terras de , até atingir o ponto **P3746**, de coordenadas N **9.716.759,31m** e E **569.613,15m**; deste segue com azimute de 194°21'45" e distância de 36,67m, confrontando com terras de , até atingir o ponto **P3747**, de coordenadas N **9.716.723,78m** e E **569.604,06m**; deste segue com azimute de 210°50'21" e distância de 1,62m, confrontando com terras de , até atingir o ponto **P3748**, de coordenadas N **9.716.722,39m** e E **569.603,22m**; deste segue com azimute de 216°19'37" e distância de 5,39m, confrontando com terras de , até atingir o ponto **P3749**, de coordenadas N **9.716.718,05m** e E **569.600,03m**; deste segue com azimute de 302°41'36" e distância de 0,11m, confrontando com



PREFEITURA DE SÃO LUÍS

SECRETARIA MUNICIPAL DE GOVERNO

MINUTA DE ANTEPROJETO DE LEI Nº _____ DE _____ DE 2019

terras de , até atingir o ponto **P3750**, de coordenadas **N 9.716.718,11m** e **E 569.599,95m**; deste segue com azimute de **210°50'25"** e distância de **49,30m**, confrontando com terras de , até atingir o ponto **P3751**, de coordenadas **N 9.716.675,78m** e **E 569.574,67m**; deste segue com azimute de **220°27'11"** e distância de **28,81m**, confrontando com terras de , até atingir o ponto **P3752**, de coordenadas **N 9.716.653,86m** e **E 569.555,98m**; deste segue com azimute de **240°58'08"** e distância de **3,67m**, confrontando com terras de , até atingir o ponto **P3753**, de coordenadas **N 9.716.652,08m** e **E 569.552,77m**; deste segue com azimute de **240°58'08"** e distância de **5,61m**, confrontando com terras de , até atingir o ponto **P3754**, de coordenadas **N 9.716.649,36m** e **E 569.547,87m**; deste segue com azimute de **240°58'08"** e distância de **36,42m**, confrontando com terras de , até atingir o ponto **P3755**, de coordenadas **N 9.716.631,68m** e **E 569.516,03m**; deste segue com azimute de **240°58'08"** e distância de **29,85m**, confrontando com terras de , até atingir o ponto **P3756**, de coordenadas **N 9.716.617,20m** e **E 569.489,92m**; deste segue com azimute de **293°14'11"** e distância de **24,09m**, confrontando com terras de , até atingir o ponto **P3757**, de coordenadas **N 9.716.626,70m** e **E 569.467,79m**; deste segue com azimute de **216°53'47"** e distância de **1,37m**, confrontando com terras de , até atingir o ponto **P3758**, de coordenadas **N 9.716.625,61m** e **E 569.466,97m**; deste segue com azimute de **293°14'00"** e distância de **0,48m**, confrontando com terras de , até atingir o ponto **P3759**, de coordenadas **N 9.716.625,80m** e **E 569.466,53m**; deste segue com azimute de **216°53'48"** e distância de **25,62m**, confrontando com terras de , até atingir o ponto **P3760**, de coordenadas **N 9.716.605,31m** e **E 569.451,15m**; deste segue com azimute de **265°49'09"** e distância de **4,19m**, confrontando com terras de , até atingir o ponto **P3761**, de coordenadas **N 9.716.605,00m** e **E 569.446,97m**; deste segue com azimute de **265°49'09"** e distância de **9,81m**, confrontando com terras de , até atingir o ponto **P3762**, de coordenadas **N 9.716.604,29m** e **E 569.437,19m**; deste segue com azimute de **265°49'09"** e distância de **40,28m**, confrontando com terras de , até atingir o ponto **P3763**, de coordenadas **N 9.716.601,35m** e **E 569.397,01m**; deste segue com azimute de **260°32'48"** e distância de **64,98m**, confrontando com terras de , até atingir o ponto **P3764**, de coordenadas **N 9.716.590,68m** e **E 569.332,92m**; deste segue com azimute de **194°02'55"** e distância de **0,75m**, confrontando com terras de , até atingir o ponto **P3765**, de coordenadas **N 9.716.589,96m** e **E 569.332,74m**; deste segue com azimute de **260°32'56"** e distância de **1,09m**, confrontando com terras de , até atingir o ponto **P3766**, de coordenadas **N 9.716.589,78m** e **E 569.331,66m**; deste segue com azimute de **194°02'58"** e distância de **20,29m**, confrontando com terras de , até atingir o ponto **P3767**, de coordenadas **N 9.716.570,09m** e **E 569.326,73m**; deste segue com azimute de **288°13'56"** e distância de **5,04m**, confrontando com terras de , até atingir o ponto **P3768**, de coordenadas **N 9.716.571,67m** e **E 569.321,94m**; deste segue com azimute de **238°44'10"** e distância de **27,55m**, confrontando com terras de , até atingir o ponto **P3769**, de coordenadas **N 9.716.557,37m** e **E 569.298,39m**; deste segue com azimute de **279°56'39"** e distância de **263,03m**, confrontando com terras de , até atingir o ponto **P3770**, de coordenadas **N 9.716.602,79m** e **E 569.039,32m**; deste segue com azimute de **356°49'14"** e distância de **15,16m**, confrontando com terras de , até atingir o ponto **P3771**, de coordenadas **N 9.716.617,93m** e **E 569.038,47m**; deste segue com azimute de **270°00'00"** e distância de **35,33m**, confrontando com terras de , até atingir o ponto **P3772**, de coordenadas **N 9.716.617,93m** e **E 569.003,15m**; deste segue com azimute de **180°00'00"** e distância de **53,83m**, confrontando com terras de , até atingir o ponto **P3773**, de coordenadas **N 9.716.564,10m** e **E 569.003,15m**; deste segue com azimute de **88°49'52"** e distância de **41,23m**, confrontando com terras de , até atingir o ponto **P3774**, de coordenadas **N 9.716.564,94m** e **E 569.044,36m**; deste segue com azimute de **30°57'49"** e distância de **9,81m**, confrontando com terras de , até atingir o ponto **P3775**, de coordenadas **N 9.716.573,35m** e **E 569.049,41m**; deste segue com azimute de **101°02'47"** e distância de **132,70m**, confrontando com terras de , até atingir o ponto **P3776**, de coordenadas **N 9.716.547,92m** e **E 569.179,65m**; deste segue com azimute de **101°02'47"** e distância de **82,42m**, confrontando com terras de , até atingir o ponto **P3777**, de coordenadas **N 9.716.532,13m** e **E 569.260,54m**; deste segue com azimute de **153°26'06"** e distância de **10,13m**, confrontando com terras de , até atingir o ponto **P3778**, de coordenadas **N 9.716.523,07m** e **E 569.265,07m**; deste segue com azimute de **153°26'06"** e distância de **23,73m**, confrontando com terras de , até atingir o ponto **P3779**, de coordenadas **N 9.716.501,85m** e **E 569.275,68m**; deste segue com azimute de **193°31'24"** e distância de **44,57m**, confrontando com terras de , até atingir o ponto **P3780**, de coordenadas **N 9.716.458,51m** e **E 569.265,26m**; deste segue com azimute de **193°31'24"** e distância de **23,77m**, confrontando com terras de , até atingir o ponto **P3781**, de coordenadas **N 9.716.435,40m** e **E 569.259,70m**; deste segue com azimute de **241°55'39"** e distância de **26,74m**, confrontando com terras de , até atingir o ponto **P3782**, de coordenadas **N 9.716.422,81m** e **E 569.236,10m**; deste segue com azimute de **241°55'39"** e distância de **44,76m**, confrontando com terras de , até atingir o ponto **P3783**, de coordenadas **N 9.716.401,75m** e **E 569.196,61m**; deste segue com azimute de **223°21'49"** e distância de **7,46m**, confrontando com terras de , até atingir o ponto **P3784**, de coordenadas **N 9.716.396,33m** e **E 569.191,49m**; deste segue com azimute de **223°21'49"** e distância de **13,36m**, confrontando com terras de , até atingir o ponto **P3785**, de coordenadas **N 9.716.386,61m** e **E 569.182,31m**; deste



PREFEITURA DE SÃO LUÍS

SECRETARIA MUNICIPAL DE GOVERNO

MINUTA DE ANTEPROJETO DE LEI Nº _____ DE _____ DE 2019

segue com azimute de $162^{\circ}33'10''$ e distância de 30,86m, confrontando com terras de , até atingir o ponto **P3786**, de coordenadas **N 9.716.357,17m** e **E 569.191,57m**; deste segue com azimute de $188^{\circ}16'34''$ e distância de 46,75m, confrontando com terras de , até atingir o ponto **P3787**, de coordenadas **N 9.716.310,91m** e **E 569.184,84m**; deste segue com azimute de $200^{\circ}33'22''$ e distância de 21,56m, confrontando com terras de , até atingir o ponto **P3788**, de coordenadas **N 9.716.290,72m** e **E 569.177,27m**; deste segue com azimute de $231^{\circ}50'33''$ e distância de 29,95m, confrontando com terras de , até atingir o ponto **P3789**, de coordenadas **N 9.716.272,21m** e **E 569.153,71m**; deste segue com azimute de $111^{\circ}22'14''$ e distância de 20,77m, confrontando com terras de , até atingir o ponto **P3790**, de coordenadas **N 9.716.264,64m** e **E 569.173,06m**; deste segue com azimute de $78^{\circ}24'28''$ e distância de 33,49m, confrontando com terras de , até atingir o ponto **P3791**, de coordenadas **N 9.716.271,37m** e **E 569.205,86m**; deste segue com azimute de $186^{\circ}23'48''$ e distância de 188,75m, confrontando com terras de , até atingir o ponto **P3792**, de coordenadas **N 9.716.083,80m** e **E 569.184,84m**; deste segue com azimute de $224^{\circ}60'00''$ e distância de 93,98m, confrontando com terras de , até atingir o ponto **P3793**, de coordenadas **N 9.716.017,34m** e **E 569.118,38m**; deste segue com azimute de $160^{\circ}33'38''$ e distância de 13,05m, confrontando com terras de , até atingir o ponto **P3794**, de coordenadas **N 9.716.005,04m** e **E 569.122,73m**; deste segue com azimute de $160^{\circ}33'38''$ e distância de 2,12m, confrontando com terras de , até atingir o ponto **P3795**, de coordenadas **N 9.716.003,04m** e **E 569.123,43m**; deste segue com azimute de $46^{\circ}58'29''$ e distância de 17,26m, confrontando com terras de , até atingir o ponto **P3796**, de coordenadas **N 9.716.014,82m** e **E 569.136,05m**; deste segue com azimute de $45^{\circ}00'00''$ e distância de 126,10m, confrontando com terras de , até atingir o ponto **P3797**, de coordenadas **N 9.716.103,98m** e **E 569.225,21m**; deste segue com azimute de $67^{\circ}22'48''$ e distância de 8,19m, confrontando com terras de , até atingir o ponto **P3798**, de coordenadas **N 9.716.107,13m** e **E 569.232,78m**; deste segue com azimute de $67^{\circ}22'48''$ e distância de 13,68m, confrontando com terras de , até atingir o ponto **P3799**, de coordenadas **N 9.716.112,39m** e **E 569.245,40m**; deste segue com azimute de $104^{\circ}55'54''$ e distância de 39,17m, confrontando com terras de , até atingir o ponto **P3800**, de coordenadas **N 9.716.102,30m** e **E 569.283,25m**; deste segue com azimute de $67^{\circ}14'43''$ e distância de 2,37m, confrontando com terras de , até atingir o ponto **P3801**, de coordenadas **N 9.716.103,22m** e **E 569.285,43m**; deste segue com azimute de $67^{\circ}13'06''$ e distância de 0,35m, confrontando com terras de , até atingir o ponto **P3802**, de coordenadas **N 9.716.103,35m** e **E 569.285,76m**; deste segue com azimute de $128^{\circ}38'21''$ e distância de 17,15m, confrontando com terras de , até atingir o ponto **P3803**, de coordenadas **N 9.716.092,65m** e **E 569.299,15m**; deste segue com azimute de $128^{\circ}46'20''$ e distância de 0,12m, confrontando com terras de , até atingir o ponto **P3804**, de coordenadas **N 9.716.092,57m** e **E 569.299,24m**; deste segue com azimute de $153^{\circ}25'00''$ e distância de 12,04m, confrontando com terras de , até atingir o ponto **P3805**, de coordenadas **N 9.716.081,81m** e **E 569.304,63m**; deste segue com azimute de $153^{\circ}25'00''$ e distância de 0,04m, confrontando com terras de , até atingir o ponto **P3806**, de coordenadas **N 9.716.081,78m** e **E 569.304,65m**; deste segue com azimute de $119^{\circ}43'32''$ e distância de 21,77m, confrontando com terras de , até atingir o ponto **P3807**, de coordenadas **N 9.716.070,98m** e **E 569.323,55m**; deste segue com azimute de $58^{\circ}00'50''$ e distância de 16,98m, confrontando com terras de , até atingir o ponto **P3808**, de coordenadas **N 9.716.079,98m** e **E 569.337,96m**; deste segue com azimute de $76^{\circ}46'12''$ e distância de 15,72m, confrontando com terras de , até atingir o ponto **P3809**, de coordenadas **N 9.716.083,58m** e **E 569.353,27m**; deste segue com azimute de $109^{\circ}52'15''$ e distância de 45,00m, confrontando com terras de , até atingir o ponto **P3810**, de coordenadas **N 9.716.068,28m** e **E 569.395,58m**; deste segue com azimute de $115^{\circ}55'30''$ e distância de 73,95m, confrontando com terras de , até atingir o ponto **P3811**, de coordenadas **N 9.716.035,95m** e **E 569.462,09m**; deste segue com azimute de $115^{\circ}55'30''$ e distância de 0,07m, confrontando com terras de , até atingir o ponto **P3812**, de coordenadas **N 9.716.035,92m** e **E 569.462,15m**; deste segue com azimute de $236^{\circ}19'48''$ e distância de 4,91m, confrontando com terras de , até atingir o ponto **P3813**, de coordenadas **N 9.716.033,20m** e **E 569.458,07m**; deste segue com azimute de $237^{\circ}17'04''$ e distância de 14,98m, confrontando com terras de , até atingir o ponto **P3814**, de coordenadas **N 9.716.025,10m** e **E 569.445,46m**; deste segue com azimute de $143^{\circ}48'23''$ e distância de 0,08m, confrontando com terras de , até atingir o ponto **P3815**, de coordenadas **N 9.716.025,04m** e **E 569.445,51m**; deste segue com azimute de $237^{\circ}17'00''$ e distância de 1,55m, confrontando com terras de , até atingir o ponto **P3816**, de coordenadas **N 9.716.024,20m** e **E 569.444,20m**; deste segue com azimute de $143^{\circ}49'14''$ e distância de 28,98m, confrontando com terras de , até atingir o ponto **P3817**, de coordenadas **N 9.716.000,81m** e **E 569.461,31m**; deste segue com azimute de $210^{\circ}58'59''$ e distância de 15,74m, confrontando com terras de , até atingir o ponto **P3818**, de coordenadas **N 9.715.987,31m** e **E 569.453,21m**; deste segue com azimute de $171^{\circ}27'46''$ e distância de 36,21m, confrontando com terras de , até atingir o ponto **P3819**, de coordenadas **N 9.715.951,50m** e **E 569.458,58m**; deste segue com azimute de $171^{\circ}27'46''$ e distância de 0,18m, confrontando com terras de , até atingir o ponto **P3820**, de coordenadas **N 9.715.951,33m** e **E 569.458,61m**; deste segue com azimute de $33^{\circ}02'37''$ e distância de 2,08m, confrontando com



PREFEITURA DE SÃO LUÍS

SECRETARIA MUNICIPAL DE GOVERNO

MINUTA DE ANTEPROJETO DE LEI Nº _____ DE _____ DE 2019

terras de , até atingir o ponto **P3821**, de coordenadas **N 9.715.953,07m** e **E 569.459,74m**; deste segue com azimute de $171^{\circ}27'38''$ e distância de 0,85m, confrontando com terras de , até atingir o ponto **P3822**, de coordenadas **N 9.715.952,23m** e **E 569.459,87m**; deste segue com azimute de $33^{\circ}02'38''$ e distância de 21,47m, confrontando com terras de , até atingir o ponto **P3823**, de coordenadas **N 9.715.970,22m** e **E 569.471,57m**; deste segue com azimute de $5^{\circ}11'56''$ e distância de 19,87m, confrontando com terras de , até atingir o ponto **P3824**, de coordenadas **N 9.715.990,01m** e **E 569.473,37m**; deste segue com azimute de $42^{\circ}54'04''$ e distância de 15,77m, confrontando com terras de , até atingir o ponto **P3825**, de coordenadas **N 9.716.001,56m** e **E 569.484,11m**; deste segue com azimute de $116^{\circ}32'54''$ e distância de 5,63m, confrontando com terras de , até atingir o ponto **P3826**, de coordenadas **N 9.715.999,05m** e **E 569.489,14m**; deste segue com azimute de $116^{\circ}32'54''$ e distância de 0,09m, confrontando com terras de , até atingir o ponto **P3827**, de coordenadas **N 9.715.999,01m** e **E 569.489,22m**; deste segue com azimute de $160^{\circ}00'06''$ e distância de 10,53m, confrontando com terras de , até atingir o ponto **P3828**, de coordenadas **N 9.715.989,11m** e **E 569.492,82m**; deste segue com azimute de $174^{\circ}48'09''$ e distância de 9,94m, confrontando com terras de , até atingir o ponto **P3829**, de coordenadas **N 9.715.979,21m** e **E 569.493,72m**; deste segue com azimute de $206^{\circ}34'58''$ e distância de 20,12m, confrontando com terras de , até atingir o ponto **P3830**, de coordenadas **N 9.715.961,22m** e **E 569.484,72m**; deste segue com azimute de $157^{\circ}21'55''$ e distância de 11,59m, confrontando com terras de , até atingir o ponto **P3831**, de coordenadas **N 9.715.950,53m** e **E 569.489,18m**; deste segue com azimute de $157^{\circ}21'55''$ e distância de 0,11m, confrontando com terras de , até atingir o ponto **P3832**, de coordenadas **N 9.715.950,43m** e **E 569.489,22m**; deste segue com azimute de $61^{\circ}12'26''$ e distância de 20,55m, confrontando com terras de , até atingir o ponto **P3833**, de coordenadas **N 9.715.960,32m** e **E 569.507,23m**; deste segue com azimute de $20^{\circ}52'17''$ e distância de 0,28m, confrontando com terras de , até atingir o ponto **P3834**, de coordenadas **N 9.715.960,59m** e **E 569.507,33m**; deste segue com azimute de $61^{\circ}12'30''$ e distância de 1,32m, confrontando com terras de , até atingir o ponto **P3835**, de coordenadas **N 9.715.961,22m** e **E 569.508,49m**; deste segue com azimute de $20^{\circ}52'10''$ e distância de 19,05m, confrontando com terras de , até atingir o ponto **P3836**, de coordenadas **N 9.715.979,03m** e **E 569.515,28m**; deste segue com azimute de $102^{\circ}31'09''$ e distância de 24,04m, confrontando com terras de , até atingir o ponto **P3837**, de coordenadas **N 9.715.973,82m** e **E 569.538,74m**; deste segue com azimute de $58^{\circ}48'03''$ e distância de 34,74m, confrontando com terras de , até atingir o ponto **P3838**, de coordenadas **N 9.715.991,81m** e **E 569.568,45m**; deste segue com azimute de $101^{\circ}18'05''$ e distância de 13,77m, confrontando com terras de , até atingir o ponto **P3839**, de coordenadas **N 9.715.989,11m** e **E 569.581,96m**; deste segue com azimute de $111^{\circ}21'20''$ e distância de 44,47m, confrontando com terras de , até atingir o ponto **P3840**, de coordenadas **N 9.715.972,92m** e **E 569.623,37m**; deste segue com azimute de $121^{\circ}35'16''$ e distância de 41,11m, confrontando com terras de , até atingir o ponto **P3841**, de coordenadas **N 9.715.951,38m** e **E 569.658,39m**; deste segue com azimute de $121^{\circ}35'16''$ e distância de 0,11m, confrontando com terras de , até atingir o ponto **P3842**, de coordenadas **N 9.715.951,33m** e **E 569.658,49m**; deste segue com azimute de $185^{\circ}42'52''$ e distância de 9,04m, confrontando com terras de , até atingir o ponto **P3843**, de coordenadas **N 9.715.942,33m** e **E 569.657,59m**; deste segue com azimute de $149^{\circ}01'03''$ e distância de 15,62m, confrontando com terras de , até atingir o ponto **P3844**, de coordenadas **N 9.715.928,93m** e **E 569.665,63m**; deste segue com azimute de $149^{\circ}01'03''$ e distância de 0,12m, confrontando com terras de , até atingir o ponto **P3845**, de coordenadas **N 9.715.928,83m** e **E 569.665,69m**; deste segue com azimute de $52^{\circ}08'50''$ e distância de 1,56m, confrontando com terras de , até atingir o ponto **P3846**, de coordenadas **N 9.715.929,79m** e **E 569.666,92m**; deste segue com azimute de $149^{\circ}03'03''$ e distância de 0,06m, confrontando com terras de , até atingir o ponto **P3847**, de coordenadas **N 9.715.929,74m** e **E 569.666,95m**; deste segue com azimute de $52^{\circ}08'48''$ e distância de 19,06m, confrontando com terras de , até atingir o ponto **P3848**, de coordenadas **N 9.715.941,43m** e **E 569.682,00m**; deste segue com azimute de $86^{\circ}59'23''$ e distância de 16,91m, confrontando com terras de , até atingir o ponto **P3849**, de coordenadas **N 9.715.942,32m** e **E 569.698,89m**; deste segue com azimute de $86^{\circ}59'23''$ e distância de 0,11m, confrontando com terras de , até atingir o ponto **P3850**, de coordenadas **N 9.715.942,33m** e **E 569.699,00m**; deste segue com azimute de $194^{\circ}56'29''$ e distância de 13,97m, confrontando com terras de , até atingir o ponto **P3851**, de coordenadas **N 9.715.928,83m** e **E 569.695,40m**; deste segue com azimute de $139^{\circ}36'50''$ e distância de 23,50m, confrontando com terras de , até atingir o ponto **P3852**, de coordenadas **N 9.715.910,93m** e **E 569.710,63m**; deste segue com azimute de $139^{\circ}36'50''$ e distância de 0,12m, confrontando com terras de , até atingir o ponto **P3853**, de coordenadas **N 9.715.910,84m** e **E 569.710,71m**; deste segue com azimute de $48^{\circ}15'43''$ e distância de 1,55m, confrontando com terras de , até atingir o ponto **P3854**, de coordenadas **N 9.715.911,87m** e **E 569.711,86m**; deste segue com azimute de $139^{\circ}36'57''$ e distância de 0,17m, confrontando com terras de , até atingir o ponto **P3855**, de coordenadas **N 9.715.911,74m** e **E 569.711,97m**; deste segue com azimute de $48^{\circ}15'42''$ e distância de 32,21m, confrontando com terras de , até atingir o ponto **P3856**, de coordenadas **N 9.715.933,18m** e **E 569.736,00m**; deste segue com azimute de $48^{\circ}15'42''$ e distância de 0,03m, confrontando com terras de , até



PREFEITURA DE SÃO LUÍS

SECRETARIA MUNICIPAL DE GOVERNO

MINUTA DE ANTEPROJETO DE LEI Nº _____ DE _____ DE 2019

atingir o ponto **P3857**, de coordenadas **N 9.715.933,20m** e **E 569.736,02m**; deste segue com azimute de $142^{\circ}06'11''$ e distância de 10,09m, confrontando com terras de , até atingir o ponto **P3858**, de coordenadas **N 9.715.925,23m** e **E 569.742,22m**; deste segue com azimute de $145^{\circ}54'08''$ e distância de 36,94m, confrontando com terras de , até atingir o ponto **P3859**, de coordenadas **N 9.715.894,65m** e **E 569.762,93m**; deste segue com azimute de $141^{\circ}31'29''$ e distância de 38,98m, confrontando com terras de , até atingir o ponto **P3860**, de coordenadas **N 9.715.864,13m** e **E 569.787,18m**; deste segue com azimute de $141^{\circ}31'29''$ e distância de 0,09m, confrontando com terras de , até atingir o ponto **P3861**, de coordenadas **N 9.715.864,06m** e **E 569.787,24m**; deste segue com azimute de $97^{\circ}42'57''$ e distância de 53,61m, confrontando com terras de , até atingir o ponto **P3862**, de coordenadas **N 9.715.856,86m** e **E 569.840,36m**; deste segue com azimute de $94^{\circ}04'57''$ e distância de 37,91m, confrontando com terras de , até atingir o ponto **P3863**, de coordenadas **N 9.715.854,16m** e **E 569.878,17m**; deste segue com azimute de $101^{\circ}18'04''$ e distância de 27,03m, confrontando com terras de , até atingir o ponto **P3864**, de coordenadas **N 9.715.848,86m** e **E 569.904,68m**; deste segue com azimute de $245^{\circ}34'23''$ e distância de 19,82m, confrontando com terras de , até atingir o ponto **P3865**, de coordenadas **N 9.715.840,67m** e **E 569.886,64m**; deste segue com azimute de $179^{\circ}59'56''$ e distância de 0,21m, confrontando com terras de , até atingir o ponto **P3866**, de coordenadas **N 9.715.840,46m** e **E 569.886,64m**; deste segue com azimute de $179^{\circ}59'56''$ e distância de 0,12m, confrontando com terras de , até atingir o ponto **P3867**, de coordenadas **N 9.715.840,34m** e **E 569.886,64m**; deste segue com azimute de $245^{\circ}34'21''$ e distância de 1,38m, confrontando com terras de , até atingir o ponto **P3868**, de coordenadas **N 9.715.839,77m** e **E 569.885,38m**; deste segue com azimute de $180^{\circ}00'00''$ e distância de 35,99m, confrontando com terras de , até atingir o ponto **P3869**, de coordenadas **N 9.715.803,78m** e **E 569.885,38m**; deste segue com azimute de $131^{\circ}09'49''$ e distância de 9,45m, confrontando com terras de , até atingir o ponto **P3870**, de coordenadas **N 9.715.797,56m** e **E 569.892,49m**; deste segue com azimute de $131^{\circ}09'49''$ e distância de 0,12m, confrontando com terras de , até atingir o ponto **P3871**, de coordenadas **N 9.715.797,48m** e **E 569.892,58m**; deste segue com azimute de $63^{\circ}27'10''$ e distância de 22,14m, confrontando com terras de , até atingir o ponto **P3872**, de coordenadas **N 9.715.807,38m** e **E 569.912,39m**; deste segue com azimute de $46^{\circ}14'23''$ e distância de 0,82m, confrontando com terras de , até atingir o ponto **P3873**, de coordenadas **N 9.715.807,95m** e **E 569.912,98m**; deste segue com azimute de $63^{\circ}27'15''$ e distância de 0,74m, confrontando com terras de , até atingir o ponto **P3874**, de coordenadas **N 9.715.808,28m** e **E 569.913,65m**; deste segue com azimute de $46^{\circ}14'28''$ e distância de 58,07m, confrontando com terras de , até atingir o ponto **P3875**, de coordenadas **N 9.715.848,45m** e **E 569.955,59m**; deste segue com azimute de $46^{\circ}14'28''$ e distância de 0,09m, confrontando com terras de , até atingir o ponto **P3876**, de coordenadas **N 9.715.848,51m** e **E 569.955,66m**; deste segue com azimute de $168^{\circ}40'48''$ e distância de 4,33m, confrontando com terras de , até atingir o ponto **P3877**, de coordenadas **N 9.715.844,27m** e **E 569.956,51m**; deste segue com azimute de $209^{\circ}22'37''$ e distância de 16,52m, confrontando com terras de , até atingir o ponto **P3878**, de coordenadas **N 9.715.829,87m** e **E 569.948,40m**; deste segue com azimute de $180^{\circ}00'00''$ e distância de 20,69m, confrontando com terras de , até atingir o ponto **P3879**, de coordenadas **N 9.715.809,18m** e **E 569.948,40m**; deste segue com azimute de $157^{\circ}36'15''$ e distância de 13,54m, confrontando com terras de , até atingir o ponto **P3880**, de coordenadas **N 9.715.796,66m** e **E 569.953,56m**; deste segue com azimute de $157^{\circ}36'15''$ e distância de 36,09m, confrontando com terras de , até atingir o ponto **P3881**, de coordenadas **N 9.715.763,30m** e **E 569.967,31m**; deste segue com azimute de $156^{\circ}01'17''$ e distância de 6,44m, confrontando com terras de , até atingir o ponto **P3882**, de coordenadas **N 9.715.757,41m** e **E 569.969,93m**; deste segue com azimute de $156^{\circ}01'17''$ e distância de 2,32m, confrontando com terras de , até atingir o ponto **P3883**, de coordenadas **N 9.715.755,28m** e **E 569.970,87m**; deste segue com azimute de $156^{\circ}01'17''$ e distância de 0,09m, confrontando com terras de , até atingir o ponto **P3884**, de coordenadas **N 9.715.755,20m** e **E 569.970,91m**; deste segue com azimute de $79^{\circ}59'59''$ e distância de 31,08m, confrontando com terras de , até atingir o ponto **P3885**, de coordenadas **N 9.715.760,60m** e **E 570.001,52m**; deste segue com azimute de $90^{\circ}00'00''$ e distância de 5,37m, confrontando com terras de , até atingir o ponto **P3886**, de coordenadas **N 9.715.760,60m** e **E 570.006,89m**; deste segue com azimute de $90^{\circ}00'00''$ e distância de 0,03m, confrontando com terras de , até atingir o ponto **P3887**, de coordenadas **N 9.715.760,60m** e **E 570.006,93m**; deste segue com azimute de $141^{\circ}19'08''$ e distância de 11,52m, confrontando com terras de , até atingir o ponto **P3888**, de coordenadas **N 9.715.751,60m** e **E 570.014,13m**; deste segue com azimute de $177^{\circ}36'43''$ e distância de 21,61m, confrontando com terras de , até atingir o ponto **P3889**, de coordenadas **N 9.715.730,01m** e **E 570.015,03m**; deste segue com azimute de $144^{\circ}26'27''$ e distância de 15,48m, confrontando com terras de , até atingir o ponto **P3890**, de coordenadas **N 9.715.717,41m** e **E 570.024,03m**; deste segue com azimute de $130^{\circ}04'46''$ e distância de 22,24m, confrontando com terras de , até atingir o ponto **P3891**, de coordenadas **N 9.715.703,09m** e **E 570.041,05m**; deste segue com azimute de $130^{\circ}04'46''$ e distância de 0,12m, confrontando com terras de , até atingir o ponto **P3892**, de coordenadas **N 9.715.703,02m** e **E 570.041,14m**; deste segue com azimute de $98^{\circ}31'26''$ e distância de 18,13m, confrontando com



PREFEITURA DE SÃO LUÍS

SECRETARIA MUNICIPAL DE GOVERNO

MINUTA DE ANTEPROJETO DE LEI Nº _____ DE _____ DE 2019

terras de , até atingir o ponto **P3893**, de coordenadas **N 9.715.700,33m** e **E 570.059,07m**; deste segue com azimute de $98^{\circ}31'26''$ e distância de 0,08m, confrontando com terras de , até atingir o ponto **P3894**, de coordenadas **N 9.715.700,32m** e **E 570.059,15m**; deste segue com azimute de $165^{\circ}14'43''$ e distância de 17,68m, confrontando com terras de , até atingir o ponto **P3895**, de coordenadas **N 9.715.683,23m** e **E 570.063,65m**; deste segue com azimute de $209^{\circ}45'52''$ e distância de 21,57m, confrontando com terras de , até atingir o ponto **P3896**, de coordenadas **N 9.715.664,50m** e **E 570.052,94m**; deste segue com azimute de $237^{\circ}44'40''$ e distância de 18,85m, confrontando com terras de , até atingir o ponto **P3897**, de coordenadas **N 9.715.654,44m** e **E 570.037,00m**; deste segue com azimute de $156^{\circ}22'32''$ e distância de 0,09m, confrontando com terras de , até atingir o ponto **P3898**, de coordenadas **N 9.715.654,36m** e **E 570.037,04m**; deste segue com azimute de $237^{\circ}44'41''$ e distância de 1,53m, confrontando com terras de , até atingir o ponto **P3899**, de coordenadas **N 9.715.653,54m** e **E 570.035,74m**; deste segue com azimute de $156^{\circ}21'14''$ e distância de 15,60m, confrontando com terras de , até atingir o ponto **P3900**, de coordenadas **N 9.715.639,24m** e **E 570.042,00m**; deste segue com azimute de $156^{\circ}21'14''$ e distância de 0,11m, confrontando com terras de , até atingir o ponto **P3901**, de coordenadas **N 9.715.639,14m** e **E 570.042,04m**; deste segue com azimute de $63^{\circ}27'12''$ e distância de 20,10m, confrontando com terras de , até atingir o ponto **P3902**, de coordenadas **N 9.715.648,13m** e **E 570.060,02m**; deste segue com azimute de $63^{\circ}27'12''$ e distância de 0,03m, confrontando com terras de , até atingir o ponto **P3903**, de coordenadas **N 9.715.648,14m** e **E 570.060,05m**; deste segue com azimute de $142^{\circ}34'23''$ e distância de 19,17m, confrontando com terras de , até atingir o ponto **P3904**, de coordenadas **N 9.715.632,92m** e **E 570.071,70m**; deste segue com azimute de $142^{\circ}34'23''$ e distância de 0,09m, confrontando com terras de , até atingir o ponto **P3905**, de coordenadas **N 9.715.632,84m** e **E 570.071,75m**; deste segue com azimute de $97^{\circ}07'11''$ e distância de 14,52m, confrontando com terras de , até atingir o ponto **P3906**, de coordenadas **N 9.715.631,05m** e **E 570.086,16m**; deste segue com azimute de $61^{\circ}24'31''$ e distância de 11,13m, confrontando com terras de , até atingir o ponto **P3907**, de coordenadas **N 9.715.636,37m** e **E 570.095,93m**; deste segue com azimute de $61^{\circ}24'31''$ e distância de 0,15m, confrontando com terras de , até atingir o ponto **P3908**, de coordenadas **N 9.715.636,44m** e **E 570.096,06m**; deste segue com azimute de $194^{\circ}02'51''$ e distância de 14,84m, confrontando com terras de , até atingir o ponto **P3909**, de coordenadas **N 9.715.622,05m** e **E 570.092,46m**; deste segue com azimute de $171^{\circ}14'50''$ e distância de 11,83m, confrontando com terras de , até atingir o ponto **P3910**, de coordenadas **N 9.715.610,35m** e **E 570.094,26m**; deste segue com azimute de $151^{\circ}54'32''$ e distância de 10,68m, confrontando com terras de , até atingir o ponto **P3911**, de coordenadas **N 9.715.600,93m** e **E 570.099,29m**; deste segue com azimute de $312^{\circ}41'15''$ e distância de 0,14m, confrontando com terras de , até atingir o ponto **P3912**, de coordenadas **N 9.715.601,02m** e **E 570.099,19m**; deste segue com azimute de $312^{\circ}41'15''$ e distância de 11,11m, confrontando com terras de , até atingir o ponto **P3913**, de coordenadas **N 9.715.608,56m** e **E 570.091,02m**; deste segue com azimute de $240^{\circ}16'27''$ e distância de 14,52m, confrontando com terras de , até atingir o ponto **P3914**, de coordenadas **N 9.715.601,36m** e **E 570.078,42m**; deste segue com azimute de $164^{\circ}27'59''$ e distância de 0,05m, confrontando com terras de , até atingir o ponto **P3915**, de coordenadas **N 9.715.601,31m** e **E 570.078,43m**; deste segue com azimute de $164^{\circ}27'59''$ e distância de 0,12m, confrontando com terras de , até atingir o ponto **P3916**, de coordenadas **N 9.715.601,20m** e **E 570.078,46m**; deste segue com azimute de $240^{\circ}16'22''$ e distância de 1,50m, confrontando com terras de , até atingir o ponto **P3917**, de coordenadas **N 9.715.600,46m** e **E 570.077,15m**; deste segue com azimute de $164^{\circ}27'55''$ e distância de 16,79m, confrontando com terras de , até atingir o ponto **P3918**, de coordenadas **N 9.715.584,28m** e **E 570.081,65m**; deste segue com azimute de $164^{\circ}27'55''$ e distância de 0,01m, confrontando com terras de , até atingir o ponto **P3919**, de coordenadas **N 9.715.584,26m** e **E 570.081,66m**; deste segue com azimute de $124^{\circ}58'17''$ e distância de 21,88m, confrontando com terras de , até atingir o ponto **P3920**, de coordenadas **N 9.715.571,72m** e **E 570.099,58m**; deste segue com azimute de $124^{\circ}58'17''$ e distância de 0,10m, confrontando com terras de , até atingir o ponto **P3921**, de coordenadas **N 9.715.571,67m** e **E 570.099,66m**; deste segue com azimute de $147^{\circ}42'16''$ e distância de 20,14m, confrontando com terras de , até atingir o ponto **P3922**, de coordenadas **N 9.715.554,64m** e **E 570.110,43m**; deste segue com azimute de $147^{\circ}42'16''$ e distância de 0,08m, confrontando com terras de , até atingir o ponto **P3923**, de coordenadas **N 9.715.554,57m** e **E 570.110,47m**; deste segue com azimute de $101^{\circ}18'03''$ e distância de 18,36m, confrontando com terras de , até atingir o ponto **P3924**, de coordenadas **N 9.715.550,98m** e **E 570.128,47m**; deste segue com azimute de $56^{\circ}00'04''$ e distância de 42,97m, confrontando com terras de , até atingir o ponto **P3925**, de coordenadas **N 9.715.575,00m** e **E 570.164,10m**; deste segue com azimute de $56^{\circ}00'04''$ e distância de 0,47m, confrontando com terras de , até atingir o ponto **P3926**, de coordenadas **N 9.715.575,27m** e **E 570.164,49m**; deste segue com azimute de $221^{\circ}12'30''$ e distância de 19,13m, confrontando com terras de , até atingir o ponto **P3927**, de coordenadas **N 9.715.560,87m** e **E 570.151,88m**; deste segue com azimute de $228^{\circ}02'05''$ e distância de 12,11m, confrontando com terras de , até atingir o ponto **P3928**, de coordenadas **N 9.715.552,77m** e **E 570.142,88m**; deste segue com azimute de $170^{\circ}31'50''$ e distância de 10,95m, confrontando com terras de , até



PREFEITURA DE SÃO LUÍS

SECRETARIA MUNICIPAL DE GOVERNO

MINUTA DE ANTEPROJETO DE LEI Nº _____ DE _____ DE 2019

atingir o ponto **P3929**, de coordenadas **N 9.715.541,98m** e **E 570.144,68m**; deste segue com azimute de **162°37'59"** e distância de **12,30m**, confrontando com terras de , até atingir o ponto **P3930**, de coordenadas **N 9.715.530,24m** e **E 570.148,35m**; deste segue com azimute de **310°00'30"** e distância de **0,12m**, confrontando com terras de , até atingir o ponto **P3931**, de coordenadas **N 9.715.530,32m** e **E 570.148,26m**; deste segue com azimute de **310°00'30"** e distância de **26,53m**, confrontando com terras de , até atingir o ponto **P3932**, de coordenadas **N 9.715.547,38m** e **E 570.127,93m**; deste segue com azimute de **262°09'10"** e distância de **26,36m**, confrontando com terras de , até atingir o ponto **P3933**, de coordenadas **N 9.715.543,78m** e **E 570.101,82m**; deste segue com azimute de **182°51'46"** e distância de **0,73m**, confrontando com terras de , até atingir o ponto **P3934**, de coordenadas **N 9.715.543,05m** e **E 570.101,79m**; deste segue com azimute de **262°09'09"** e distância de **1,24m**, confrontando com terras de , até atingir o ponto **P3935**, de coordenadas **N 9.715.542,88m** e **E 570.100,56m**; deste segue com azimute de **182°51'51"** e distância de **18,02m**, confrontando com terras de , até atingir o ponto **P3936**, de coordenadas **N 9.715.524,89m** e **E 570.099,66m**; deste segue com azimute de **134°58'41"** e distância de **19,09m**, confrontando com terras de , até atingir o ponto **P3937**, de coordenadas **N 9.715.511,39m** e **E 570.113,17m**; deste segue com azimute de **129°47'00"** e distância de **21,09m**, confrontando com terras de , até atingir o ponto **P3938**, de coordenadas **N 9.715.497,90m** e **E 570.129,38m**; deste segue com azimute de **45°01'23"** e distância de **1,51m**, confrontando com terras de , até atingir o ponto **P3939**, de coordenadas **N 9.715.498,96m** e **E 570.130,44m**; deste segue com azimute de **129°47'18"** e distância de **0,25m**, confrontando com terras de , até atingir o ponto **P3940**, de coordenadas **N 9.715.498,80m** e **E 570.130,64m**; deste segue com azimute de **45°01'22"** e distância de **8,91m**, confrontando com terras de , até atingir o ponto **P3941**, de coordenadas **N 9.715.505,10m** e **E 570.136,94m**; deste segue com azimute de **325°12'05"** e distância de **38,81m**, confrontando com terras de , até atingir o ponto **P3942**, de coordenadas **N 9.715.536,97m** e **E 570.114,79m**; deste segue com azimute de **76°37'03"** e distância de **17,67m**, confrontando com terras de , até atingir o ponto **P3943**, de coordenadas **N 9.715.541,06m** e **E 570.131,98m**; deste segue com azimute de **76°37'03"** e distância de **0,10m**, confrontando com terras de , até atingir o ponto **P3944**, de coordenadas **N 9.715.541,08m** e **E 570.132,08m**; deste segue com azimute de **180°00'00"** e distância de **6,30m**, confrontando com terras de , até atingir o ponto **P3945**, de coordenadas **N 9.715.534,78m** e **E 570.132,08m**; deste segue com azimute de **146°48'05"** e distância de **27,91m**, confrontando com terras de , até atingir o ponto **P3946**, de coordenadas **N 9.715.511,43m** e **E 570.147,36m**; deste segue com azimute de **146°48'05"** e distância de **0,04m**, confrontando com terras de , até atingir o ponto **P3947**, de coordenadas **N 9.715.511,39m** e **E 570.147,38m**; deste segue com azimute de **120°02'56"** e distância de **19,64m**, confrontando com terras de , até atingir o ponto **P3948**, de coordenadas **N 9.715.501,55m** e **E 570.164,39m**; deste segue com azimute de **120°02'56"** e distância de **0,12m**, confrontando com terras de , até atingir o ponto **P3949**, de coordenadas **N 9.715.501,49m** e **E 570.164,49m**; deste segue com azimute de **212°01'33"** e distância de **8,49m**, confrontando com terras de , até atingir o ponto **P3950**, de coordenadas **N 9.715.494,30m** e **E 570.159,99m**; deste segue com azimute de **132°15'06"** e distância de **13,26m**, confrontando com terras de , até atingir o ponto **P3951**, de coordenadas **N 9.715.485,38m** e **E 570.169,81m**; deste segue com azimute de **132°15'06"** e distância de **0,12m**, confrontando com terras de , até atingir o ponto **P3952**, de coordenadas **N 9.715.485,30m** e **E 570.169,89m**; deste segue com azimute de **74°45'22"** e distância de **10,27m**, confrontando com terras de , até atingir o ponto **P3953**, de coordenadas **N 9.715.488,00m** e **E 570.179,80m**; deste segue com azimute de **114°25'38"** e distância de **10,88m**, confrontando com terras de , até atingir o ponto **P3954**, de coordenadas **N 9.715.483,50m** e **E 570.189,70m**; deste segue com azimute de **81°28'33"** e distância de **18,18m**, confrontando com terras de , até atingir o ponto **P3955**, de coordenadas **N 9.715.486,20m** e **E 570.207,68m**; deste segue com azimute de **81°28'33"** e distância de **0,03m**, confrontando com terras de , até atingir o ponto **P3956**, de coordenadas **N 9.715.486,20m** e **E 570.207,71m**; deste segue com azimute de **139°22'37"** e distância de **15,80m**, confrontando com terras de , até atingir o ponto **P3957**, de coordenadas **N 9.715.474,21m** e **E 570.217,99m**; deste segue com azimute de **260°32'42"** e distância de **0,02m**, confrontando com terras de , até atingir o ponto **P3958**, de coordenadas **N 9.715.474,21m** e **E 570.217,97m**; deste segue com azimute de **260°32'42"** e distância de **9,12m**, confrontando com terras de , até atingir o ponto **P3959**, de coordenadas **N 9.715.472,71m** e **E 570.208,97m**; deste segue com azimute de **252°54'36"** e distância de **12,25m**, confrontando com terras de , até atingir o ponto **P3960**, de coordenadas **N 9.715.469,11m** e **E 570.197,26m**; deste segue com azimute de **277°50'50"** e distância de **26,36m**, confrontando com terras de , até atingir o ponto **P3961**, de coordenadas **N 9.715.472,71m** e **E 570.171,15m**; deste segue com azimute de **270°00'00"** e distância de **17,11m**, confrontando com terras de , até atingir o ponto **P3962**, de coordenadas **N 9.715.472,71m** e **E 570.154,05m**; deste segue com azimute de **246°03'14"** e distância de **26,60m**, confrontando com terras de , até atingir o ponto **P3963**, de coordenadas **N 9.715.461,91m** e **E 570.129,74m**; deste segue com azimute de **282°05'08"** e distância de **25,78m**, confrontando com terras de , até atingir o ponto **P3964**, de coordenadas **N 9.715.467,31m** e **E 570.104,53m**; deste segue com azimute de **223°10'31"** e distância de **1,28m**, confrontando com



PREFEITURA DE SÃO LUÍS

SECRETARIA MUNICIPAL DE GOVERNO

MINUTA DE ANTEPROJETO DE LEI Nº _____ DE _____ DE 2019

terras de , até atingir o ponto **P3965**, de coordenadas **N 9.715.466,38m** e **E 570.103,65m**; deste segue com azimute de $223^{\circ}10'31''$ e distância de 0,06m, confrontando com terras de , até atingir o ponto **P3966**, de coordenadas **N 9.715.466,33m** e **E 570.103,61m**; deste segue com azimute de $282^{\circ}05'02''$ e distância de 0,35m, confrontando com terras de , até atingir o ponto **P3967**, de coordenadas **N 9.715.466,41m** e **E 570.103,26m**; deste segue com azimute de $223^{\circ}10'28''$ e distância de 19,74m, confrontando com terras de , até atingir o ponto **P3968**, de coordenadas **N 9.715.452,01m** e **E 570.089,76m**; deste segue com azimute de $143^{\circ}06'30''$ e distância de 13,50m, confrontando com terras de , até atingir o ponto **P3969**, de coordenadas **N 9.715.441,22m** e **E 570.097,86m**; deste segue com azimute de $230^{\circ}48'52''$ e distância de 44,14m, confrontando com terras de , até atingir o ponto **P3970**, de coordenadas **N 9.715.413,33m** e **E 570.063,65m**; deste segue com azimute de $153^{\circ}25'04''$ e distância de 17,98m, confrontando com terras de , até atingir o ponto **P3971**, de coordenadas **N 9.715.397,25m** e **E 570.071,69m**; deste segue com azimute de $153^{\circ}25'04''$ e distância de 0,13m, confrontando com terras de , até atingir o ponto **P3972**, de coordenadas **N 9.715.397,13m** e **E 570.071,75m**; deste segue com azimute de $39^{\circ}07'00''$ e distância de 1,68m, confrontando com terras de , até atingir o ponto **P3973**, de coordenadas **N 9.715.398,44m** e **E 570.072,81m**; deste segue com azimute de $153^{\circ}24'58''$ e distância de 0,45m, confrontando com terras de , até atingir o ponto **P3974**, de coordenadas **N 9.715.398,04m** e **E 570.073,01m**; deste segue com azimute de $39^{\circ}06'56''$ e distância de 18,38m, confrontando com terras de , até atingir o ponto **P3975**, de coordenadas **N 9.715.412,29m** e **E 570.084,61m**; deste segue com azimute de $56^{\circ}19'49''$ e distância de 27,83m, confrontando com terras de , até atingir o ponto **P3976**, de coordenadas **N 9.715.427,72m** e **E 570.107,77m**; deste segue com azimute de $116^{\circ}32'49''$ e distância de 18,12m, confrontando com terras de , até atingir o ponto **P3977**, de coordenadas **N 9.715.419,62m** e **E 570.123,97m**; deste segue com azimute de $45^{\circ}01'24''$ e distância de 1,45m, confrontando com terras de , até atingir o ponto **P3978**, de coordenadas **N 9.715.420,65m** e **E 570.125,00m**; deste segue com azimute de $116^{\circ}32'50''$ e distância de 0,27m, confrontando com terras de , até atingir o ponto **P3979**, de coordenadas **N 9.715.420,53m** e **E 570.125,23m**; deste segue com azimute de $45^{\circ}01'21''$ e distância de 17,82m, confrontando com terras de , até atingir o ponto **P3980**, de coordenadas **N 9.715.433,12m** e **E 570.137,84m**; deste segue com azimute de $295^{\circ}45'07''$ e distância de 28,99m, confrontando com terras de , até atingir o ponto **P3981**, de coordenadas **N 9.715.445,72m** e **E 570.111,73m**; deste segue com azimute de $45^{\circ}01'19''$ e distância de 10,15m, confrontando com terras de , até atingir o ponto **P3982**, de coordenadas **N 9.715.452,89m** e **E 570.118,91m**; deste segue com azimute de $93^{\circ}48'43''$ e distância de 13,20m, confrontando com terras de , até atingir o ponto **P3983**, de coordenadas **N 9.715.452,01m** e **E 570.132,08m**; deste segue com azimute de $110^{\circ}32'26''$ e distância de 7,69m, confrontando com terras de , até atingir o ponto **P3984**, de coordenadas **N 9.715.449,31m** e **E 570.139,28m**; deste segue com azimute de $127^{\circ}51'17''$ e distância de 10,26m, confrontando com terras de , até atingir o ponto **P3985**, de coordenadas **N 9.715.443,02m** e **E 570.147,38m**; deste segue com azimute de $111^{\circ}47'07''$ e distância de 9,70m, confrontando com terras de , até atingir o ponto **P3986**, de coordenadas **N 9.715.439,42m** e **E 570.156,39m**; deste segue com azimute de $46^{\circ}45'28''$ e distância de 1,44m, confrontando com terras de , até atingir o ponto **P3987**, de coordenadas **N 9.715.440,40m** e **E 570.157,44m**; deste segue com azimute de $111^{\circ}46'25''$ e distância de 0,23m, confrontando com terras de , até atingir o ponto **P3988**, de coordenadas **N 9.715.440,32m** e **E 570.157,65m**; deste segue com azimute de $46^{\circ}45'27''$ e distância de 19,69m, confrontando com terras de , até atingir o ponto **P3989**, de coordenadas **N 9.715.453,81m** e **E 570.171,99m**; deste segue com azimute de $90^{\circ}00'00''$ e distância de 9,54m, confrontando com terras de , até atingir o ponto **P3990**, de coordenadas **N 9.715.453,81m** e **E 570.181,53m**; deste segue com azimute de $90^{\circ}00'00''$ e distância de 0,07m, confrontando com terras de , até atingir o ponto **P3991**, de coordenadas **N 9.715.453,81m** e **E 570.181,60m**; deste segue com azimute de $161^{\circ}33'07''$ e distância de 11,07m, confrontando com terras de , até atingir o ponto **P3992**, de coordenadas **N 9.715.443,31m** e **E 570.185,10m**; deste segue com azimute de $246^{\circ}03'14''$ e distância de 0,06m, confrontando com terras de , até atingir o ponto **P3993**, de coordenadas **N 9.715.443,29m** e **E 570.185,04m**; deste segue com azimute de $246^{\circ}03'14''$ e distância de 25,05m, confrontando com terras de , até atingir o ponto **P3994**, de coordenadas **N 9.715.433,12m** e **E 570.162,15m**; deste segue com azimute de $216^{\circ}53'26''$ e distância de 0,42m, confrontando com terras de , até atingir o ponto **P3995**, de coordenadas **N 9.715.432,78m** e **E 570.161,89m**; deste segue com azimute de $216^{\circ}53'26''$ e distância de 0,22m, confrontando com terras de , até atingir o ponto **P3996**, de coordenadas **N 9.715.432,61m** e **E 570.161,76m**; deste segue com azimute de $246^{\circ}03'14''$ e distância de 0,96m, confrontando com terras de , até atingir o ponto **P3997**, de coordenadas **N 9.715.432,22m** e **E 570.160,89m**; deste segue com azimute de $216^{\circ}53'27''$ e distância de 27,00m, confrontando com terras de , até atingir o ponto **P3998**, de coordenadas **N 9.715.410,63m** e **E 570.144,68m**; deste segue com azimute de $149^{\circ}01'01''$ e distância de 15,74m, confrontando com terras de , até atingir o ponto **P3999**, de coordenadas **N 9.715.397,13m** e **E 570.152,78m**; deste segue com azimute de $185^{\circ}11'56''$ e distância de 19,87m, confrontando com terras de , até atingir o ponto **P4000**, de coordenadas **N 9.715.377,34m** e **E 570.150,98m**; deste segue com azimute de $227^{\circ}08'35''$ e distância de 34,39m, confrontando com terras de , até atingir o ponto **P4001**, de coordenadas **N**



PREFEITURA DE SÃO LUÍS

SECRETARIA MUNICIPAL DE GOVERNO

MINUTA DE ANTEPROJETO DE LEI Nº _____ DE _____ DE 2019

9.715.353,95m e E 570.125,77m; deste segue com azimute de 208°54'19" e distância de 29,01m, confrontando com terras de , até atingir o ponto **P4002**, de coordenadas N 9.715.328,55m e E 570.111,75m; deste segue com azimute de 256°37'03" e distância de 0,16m, confrontando com terras de , até atingir o ponto **P4003**, de coordenadas N 9.715.328,52m e E 570.111,60m; deste segue com azimute de 256°37'03" e distância de 18,37m, confrontando com terras de , até atingir o ponto **P4004**, de coordenadas N 9.715.324,26m e E 570.093,72m; deste segue com azimute de 128°38'26" e distância de 0,62m, confrontando com terras de , até atingir o ponto **P4005**, de coordenadas N 9.715.323,87m e E 570.094,21m; deste segue com azimute de 128°38'26" e distância de 0,12m, confrontando com terras de , até atingir o ponto **P4006**, de coordenadas N 9.715.323,80m e E 570.094,30m; deste segue com azimute de 256°37'37" e distância de 1,89m, confrontando com terras de , até atingir o ponto **P4007**, de coordenadas N 9.715.323,36m e E 570.092,46m; deste segue com azimute de 128°38'18" e distância de 22,93m, confrontando com terras de , até atingir o ponto **P4008**, de coordenadas N 9.715.309,04m e E 570.110,37m; deste segue com azimute de 128°50'10" e distância de 0,12m, confrontando com terras de , até atingir o ponto **P4009**, de coordenadas N 9.715.308,97m e E 570.110,47m; deste segue com azimute de 100°17'50" e distância de 10,01m, confrontando com terras de , até atingir o ponto **P4010**, de coordenadas N 9.715.307,18m e E 570.120,31m; deste segue com azimute de 100°17'50" e distância de 0,06m, confrontando com terras de , até atingir o ponto **P4011**, de coordenadas N 9.715.307,17m e E 570.120,37m; deste segue com azimute de 151°40'50" e distância de 13,29m, confrontando com terras de , até atingir o ponto **P4012**, de coordenadas N 9.715.295,47m e E 570.126,67m; deste segue com azimute de 152°20'09" e distância de 21,21m, confrontando com terras de , até atingir o ponto **P4013**, de coordenadas N 9.715.276,68m e E 570.136,52m; deste segue com azimute de 152°20'09" e distância de 0,12m, confrontando com terras de , até atingir o ponto **P4014**, de coordenadas N 9.715.276,58m e E 570.136,58m; deste segue com azimute de 50°37'16" e distância de 1,57m, confrontando com terras de , até atingir o ponto **P4015**, de coordenadas N 9.715.277,57m e E 570.137,79m; deste segue com azimute de 152°21'21" e distância de 0,10m, confrontando com terras de , até atingir o ponto **P4016**, de coordenadas N 9.715.277,48m e E 570.137,84m; deste segue com azimute de 50°37'15" e distância de 30,73m, confrontando com terras de , até atingir o ponto **P4017**, de coordenadas N 9.715.296,97m e E 570.161,59m; deste segue com azimute de 50°37'15" e distância de 0,19m, confrontando com terras de , até atingir o ponto **P4018**, de coordenadas N 9.715.297,10m e E 570.161,74m; deste segue com azimute de 195°57'25" e distância de 12,92m, confrontando com terras de , até atingir o ponto **P4019**, de coordenadas N 9.715.284,67m e E 570.158,19m; deste segue com azimute de 223°02'52" e distância de 18,47m, confrontando com terras de , até atingir o ponto **P4020**, de coordenadas N 9.715.271,18m e E 570.145,58m; deste segue com azimute de 219°18'38" e distância de 25,58m, confrontando com terras de , até atingir o ponto **P4021**, de coordenadas N 9.715.251,39m e E 570.129,38m; deste segue com azimute de 219°49'39" e distância de 49,20m, confrontando com terras de , até atingir o ponto **P4022**, de coordenadas N 9.715.213,60m e E 570.097,86m; deste segue com azimute de 220°10'41" e distância de 37,15m, confrontando com terras de , até atingir o ponto **P4023**, de coordenadas N 9.715.185,21m e E 570.073,89m; deste segue com azimute de 241°29'25" e distância de 0,33m, confrontando com terras de , até atingir o ponto **P4024**, de coordenadas N 9.715.185,06m e E 570.073,60m; deste segue com azimute de 241°29'25" e distância de 31,08m, confrontando com terras de , até atingir o ponto **P4025**, de coordenadas N 9.715.170,22m e E 570.046,28m; deste segue com azimute de 195°39'00" e distância de 0,11m, confrontando com terras de , até atingir o ponto **P4026**, de coordenadas N 9.715.170,11m e E 570.046,25m; deste segue com azimute de 195°39'00" e distância de 0,15m, confrontando com terras de , até atingir o ponto **P4027**, de coordenadas N 9.715.169,96m e E 570.046,21m; deste segue com azimute de 241°29'23" e distância de 1,35m, confrontando com terras de , até atingir o ponto **P4028**, de coordenadas N 9.715.169,32m e E 570.045,02m; deste segue com azimute de 195°39'14" e distância de 23,36m, confrontando com terras de , até atingir o ponto **P4029**, de coordenadas N 9.715.146,82m e E 570.038,72m; deste segue com azimute de 170°49'50" e distância de 28,25m, confrontando com terras de , até atingir o ponto **P4030**, de coordenadas N 9.715.118,94m e E 570.043,22m; deste segue com azimute de 169°26'33" e distância de 119,23m, confrontando com terras de , até atingir o ponto **P4031**, de coordenadas N 9.715.001,73m e E 570.065,07m; deste segue com azimute de 213°42'55" e distância de 0,11m, confrontando com terras de , até atingir o ponto **P4032**, de coordenadas N 9.715.001,63m e E 570.065,01m; deste segue com azimute de 213°42'55" e distância de 1,99m, confrontando com terras de , até atingir o ponto **P4033**, de coordenadas N 9.714.999,98m e E 570.063,90m; deste segue com azimute de 95°52'22" e distância de 1,45m, confrontando com terras de , até atingir o ponto **P4034**, de coordenadas N 9.714.999,83m e E 570.065,34m; deste segue com azimute de 95°52'22" e distância de 4,96m, confrontando com terras de , até atingir o ponto **P4035**, de coordenadas N 9.714.999,32m e E 570.070,27m; deste segue com azimute de 169°02'12" e distância de 520,48m, confrontando com terras de , até atingir o ponto **P4036**, de coordenadas N 9.714.488,35m e E 570.169,26m; deste segue com azimute de 52°31'26" e distância de 26,13m, confrontando com terras de , até atingir o ponto **P4037**, de



PREFEITURA DE SÃO LUÍS

SECRETARIA MUNICIPAL DE GOVERNO

MINUTA DE ANTEPROJETO DE LEI Nº _____ DE _____ DE 2019

coordenadas N 9.714.504,25m e E 570.190,00m; deste segue com azimute de 52°31'26" e distância de 47,39m, confrontando com terras de , até atingir o ponto P4038, de coordenadas N 9.714.533,08m e E 570.227,61m; deste segue com azimute de 34°17'13" e distância de 34,16m, confrontando com terras de , até atingir o ponto P4039, de coordenadas N 9.714.561,31m e E 570.246,85m; deste segue com azimute de 34°17'13" e distância de 19,09m, confrontando com terras de , até atingir o ponto P4040, de coordenadas N 9.714.577,08m e E 570.257,61m; deste segue com azimute de 22°40'33" e distância de 65,17m, confrontando com terras de , até atingir o ponto P4041, de coordenadas N 9.714.637,21m e E 570.282,73m; deste segue com azimute de 37°48'33" e distância de 45,72m, confrontando com terras de , até atingir o ponto P4042, de coordenadas N 9.714.673,33m e E 570.310,76m; deste segue com azimute de 48°01'01" e distância de 21,09m, confrontando com terras de , até atingir o ponto P4043, de coordenadas N 9.714.687,44m e E 570.326,44m; deste segue com azimute de 27°53'47" e distância de 20,72m, confrontando com terras de , até atingir o ponto P4044, de coordenadas N 9.714.705,76m e E 570.336,13m; deste segue com azimute de 47°35'27" e distância de 6,92m, confrontando com terras de , até atingir o ponto P4045, de coordenadas N 9.714.710,42m e E 570.341,24m; deste segue com azimute de 59°01'05" e distância de 5,02m, confrontando com terras de , até atingir o ponto P4046, de coordenadas N 9.714.713,01m e E 570.345,54m; deste segue com azimute de 83°58'17" e distância de 8,83m, confrontando com terras de , até atingir o ponto P4047, de coordenadas N 9.714.713,93m e E 570.354,33m; deste segue com azimute de 83°58'17" e distância de 0,08m, confrontando com terras de , até atingir o ponto P4048, de coordenadas N 9.714.713,94m e E 570.354,41m; deste segue com azimute de 115°23'08" e distância de 5,03m, confrontando com terras de , até atingir o ponto P4049, de coordenadas N 9.714.711,79m e E 570.358,95m; deste segue com azimute de 115°23'08" e distância de 0,04m, confrontando com terras de , até atingir o ponto P4050, de coordenadas N 9.714.711,77m e E 570.358,99m; deste segue com azimute de 136°53'12" e distância de 9,37m, confrontando com terras de , até atingir o ponto P4051, de coordenadas N 9.714.704,93m e E 570.365,39m; deste segue com azimute de 148°38'37" e distância de 5,22m, confrontando com terras de , até atingir o ponto P4052, de coordenadas N 9.714.700,47m e E 570.368,11m; deste segue com azimute de 153°23'18" e distância de 5,42m, confrontando com terras de , até atingir o ponto P4053, de coordenadas N 9.714.695,62m e E 570.370,54m; deste segue com azimute de 156°44'56" e distância de 6,14m, confrontando com terras de , até atingir o ponto P4054, de coordenadas N 9.714.689,98m e E 570.372,96m; deste segue com azimute de 158°13'20" e distância de 5,32m, confrontando com terras de , até atingir o ponto P4055, de coordenadas N 9.714.685,04m e E 570.374,94m; deste segue com azimute de 156°02'02" e distância de 5,13m, confrontando com terras de , até atingir o ponto P4056, de coordenadas N 9.714.680,35m e E 570.377,02m; deste segue com azimute de 144°19'13" e distância de 9,82m, confrontando com terras de , até atingir o ponto P4057, de coordenadas N 9.714.672,38m e E 570.382,75m; deste segue com azimute de 144°19'13" e distância de 0,03m, confrontando com terras de , até atingir o ponto P4058, de coordenadas N 9.714.672,35m e E 570.382,77m; deste segue com azimute de 124°05'10" e distância de 5,83m, confrontando com terras de , até atingir o ponto P4059, de coordenadas N 9.714.669,09m e E 570.387,59m; deste segue com azimute de 109°55'35" e distância de 5,90m, confrontando com terras de , até atingir o ponto P4060, de coordenadas N 9.714.667,08m e E 570.393,14m; deste segue com azimute de 99°49'02" e distância de 6,13m, confrontando com terras de , até atingir o ponto P4061, de coordenadas N 9.714.666,03m e E 570.399,18m; deste segue com azimute de 90°06'33" e distância de 5,77m, confrontando com terras de , até atingir o ponto P4062, de coordenadas N 9.714.666,02m e E 570.404,95m; deste segue com azimute de 66°04'50" e distância de 8,39m, confrontando com terras de , até atingir o ponto P4063, de coordenadas N 9.714.669,42m e E 570.412,62m; deste segue com azimute de 352°28'05" e distância de 0,33m, confrontando com terras de , até atingir o ponto P4064, de coordenadas N 9.714.669,74m e E 570.412,58m; deste segue com azimute de 66°04'55" e distância de 1,43m, confrontando com terras de , até atingir o ponto P4065, de coordenadas N 9.714.670,32m e E 570.413,88m; deste segue com azimute de 352°28'12" e distância de 7,79m, confrontando com terras de , até atingir o ponto P4066, de coordenadas N 9.714.678,05m e E 570.412,86m; deste segue com azimute de 326°58'42" e distância de 5,62m, confrontando com terras de , até atingir o ponto P4067, de coordenadas N 9.714.682,76m e E 570.409,80m; deste segue com azimute de 319°24'18" e distância de 6,26m, confrontando com terras de , até atingir o ponto P4068, de coordenadas N 9.714.687,52m e E 570.405,72m; deste segue com azimute de 313°30'37" e distância de 7,34m, confrontando com terras de , até atingir o ponto P4069, de coordenadas N 9.714.692,57m e E 570.400,40m; deste segue com azimute de 308°46'12" e distância de 5,83m, confrontando com terras de , até atingir o ponto P4070, de coordenadas N 9.714.696,22m e E 570.395,85m; deste segue com azimute de 308°52'10" e distância de 10,27m, confrontando com terras de , até atingir o ponto P4071, de coordenadas N 9.714.702,66m e E 570.387,86m; deste segue com azimute de 325°42'59" e distância de 8,97m, confrontando com terras de , até atingir o ponto P4072, de coordenadas N 9.714.710,07m e E 570.382,81m; deste segue com azimute de 350°28'57" e distância de 5,74m, confrontando com terras de , até atingir o ponto P4073, de coordenadas N 9.714.715,74m e E 570.381,86m; deste segue com azimute de 5°00'26" e distância de 5,26m,



PREFEITURA DE SÃO LUÍS

SECRETARIA MUNICIPAL DE GOVERNO

MINUTA DE ANTEPROJETO DE LEI Nº _____ DE _____ DE 2019

confrontando com terras de , até atingir o ponto **P4074**, de coordenadas **N 9.714.720,97m** e **E 570.382,32m**; deste segue com azimute de $17^{\circ}01'58''$ e distância de 5,45m, confrontando com terras de , até atingir o ponto **P4075**, de coordenadas **N 9.714.726,18m** e **E 570.383,91m**; deste segue com azimute de $29^{\circ}40'35''$ e distância de 5,48m, confrontando com terras de , até atingir o ponto **P4076**, de coordenadas **N 9.714.730,94m** e **E 570.386,62m**; deste segue com azimute de $45^{\circ}13'22''$ e distância de 5,35m, confrontando com terras de , até atingir o ponto **P4077**, de coordenadas **N 9.714.734,71m** e **E 570.390,42m**; deste segue com azimute de $61^{\circ}11'49''$ e distância de 4,65m, confrontando com terras de , até atingir o ponto **P4078**, de coordenadas **N 9.714.736,95m** e **E 570.394,50m**; deste segue com azimute de $69^{\circ}15'06''$ e distância de 5,62m, confrontando com terras de , até atingir o ponto **P4079**, de coordenadas **N 9.714.738,94m** e **E 570.399,75m**; deste segue com azimute de $69^{\circ}49'58''$ e distância de 5,34m, confrontando com terras de , até atingir o ponto **P4080**, de coordenadas **N 9.714.740,78m** e **E 570.404,76m**; deste segue com azimute de $51^{\circ}38'46''$ e distância de 1,32m, confrontando com terras de , até atingir o ponto **P4081**, de coordenadas **N 9.714.741,60m** e **E 570.405,80m**; deste segue com azimute de $69^{\circ}50'17''$ e distância de 0,24m, confrontando com terras de , até atingir o ponto **P4082**, de coordenadas **N 9.714.741,68m** e **E 570.406,02m**; deste segue com azimute de $51^{\circ}38'43''$ e distância de 8,68m, confrontando com terras de , até atingir o ponto **P4083**, de coordenadas **N 9.714.747,07m** e **E 570.412,83m**; deste segue com azimute de $8^{\circ}16'57''$ e distância de 5,29m, confrontando com terras de , até atingir o ponto **P4084**, de coordenadas **N 9.714.752,30m** e **E 570.413,60m**; deste segue com azimute de $352^{\circ}45'06''$ e distância de 5,45m, confrontando com terras de , até atingir o ponto **P4085**, de coordenadas **N 9.714.757,70m** e **E 570.412,91m**; deste segue com azimute de $348^{\circ}51'11''$ e distância de 5,72m, confrontando com terras de , até atingir o ponto **P4086**, de coordenadas **N 9.714.763,31m** e **E 570.411,80m**; deste segue com azimute de $359^{\circ}06'56''$ e distância de 9,94m, confrontando com terras de , até atingir o ponto **P4087**, de coordenadas **N 9.714.773,25m** e **E 570.411,65m**; deste segue com azimute de $54^{\circ}15'45''$ e distância de 6,22m, confrontando com terras de , até atingir o ponto **P4088**, de coordenadas **N 9.714.776,88m** e **E 570.416,70m**; deste segue com azimute de $76^{\circ}04'43''$ e distância de 5,25m, confrontando com terras de , até atingir o ponto **P4089**, de coordenadas **N 9.714.778,15m** e **E 570.421,79m**; deste segue com azimute de $78^{\circ}07'01''$ e distância de 6,06m, confrontando com terras de , até atingir o ponto **P4090**, de coordenadas **N 9.714.779,39m** e **E 570.427,72m**; deste segue com azimute de $74^{\circ}31'24''$ e distância de 7,61m, confrontando com terras de , até atingir o ponto **P4091**, de coordenadas **N 9.714.781,42m** e **E 570.435,05m**; deste segue com azimute de $68^{\circ}10'36''$ e distância de 6,96m, confrontando com terras de , até atingir o ponto **P4092**, de coordenadas **N 9.714.784,01m** e **E 570.441,52m**; deste segue com azimute de $64^{\circ}19'07''$ e distância de 6,66m, confrontando com terras de , até atingir o ponto **P4093**, de coordenadas **N 9.714.786,90m** e **E 570.447,52m**; deste segue com azimute de $62^{\circ}38'42''$ e distância de 5,66m, confrontando com terras de , até atingir o ponto **P4094**, de coordenadas **N 9.714.789,50m** e **E 570.452,54m**; deste segue com azimute de $69^{\circ}50'08''$ e distância de 5,23m, confrontando com terras de , até atingir o ponto **P4095**, de coordenadas **N 9.714.791,30m** e **E 570.457,45m**; deste segue com azimute de $69^{\circ}50'08''$ e distância de 0,23m, confrontando com terras de , até atingir o ponto **P4096**, de coordenadas **N 9.714.791,38m** e **E 570.457,67m**; deste segue com azimute de $218^{\circ}21'29''$ e distância de 6,58m, confrontando com terras de , até atingir o ponto **P4097**, de coordenadas **N 9.714.786,22m** e **E 570.453,58m**; deste segue com azimute de $224^{\circ}28'42''$ e distância de 5,93m, confrontando com terras de , até atingir o ponto **P4098**, de coordenadas **N 9.714.781,99m** e **E 570.449,43m**; deste segue com azimute de $225^{\circ}41'16''$ e distância de 6,68m, confrontando com terras de , até atingir o ponto **P4099**, de coordenadas **N 9.714.777,33m** e **E 570.444,65m**; deste segue com azimute de $226^{\circ}19'35''$ e distância de 7,71m, confrontando com terras de , até atingir o ponto **P4100**, de coordenadas **N 9.714.772,00m** e **E 570.439,08m**; deste segue com azimute de $226^{\circ}22'10''$ e distância de 5,89m, confrontando com terras de , até atingir o ponto **P4101**, de coordenadas **N 9.714.767,94m** e **E 570.434,82m**; deste segue com azimute de $223^{\circ}49'38''$ e distância de 10,06m, confrontando com terras de , até atingir o ponto **P4102**, de coordenadas **N 9.714.760,69m** e **E 570.427,85m**; deste segue com azimute de $214^{\circ}11'30''$ e distância de 9,49m, confrontando com terras de , até atingir o ponto **P4103**, de coordenadas **N 9.714.752,83m** e **E 570.422,52m**; deste segue com azimute de $201^{\circ}01'48''$ e distância de 9,38m, confrontando com terras de , até atingir o ponto **P4104**, de coordenadas **N 9.714.744,08m** e **E 570.419,15m**; deste segue com azimute de $194^{\circ}05'13''$ e distância de 1,99m, confrontando com terras de , até atingir o ponto **P4105**, de coordenadas **N 9.714.742,15m** e **E 570.418,67m**; deste segue com azimute de $194^{\circ}05'13''$ e distância de 3,04m, confrontando com terras de , até atingir o ponto **P4106**, de coordenadas **N 9.714.739,20m** e **E 570.417,93m**; deste segue com azimute de $190^{\circ}55'41''$ e distância de 5,28m, confrontando com terras de , até atingir o ponto **P4107**, de coordenadas **N 9.714.734,02m** e **E 570.416,93m**; deste segue com azimute de $188^{\circ}38'43''$ e distância de 3,59m, confrontando com terras de , até atingir o ponto **P4108**, de coordenadas **N 9.714.730,47m** e **E 570.416,39m**; deste segue com azimute de $188^{\circ}38'43''$ e distância de 2,53m, confrontando com terras de , até atingir o ponto **P4109**, de coordenadas **N 9.714.727,97m** e **E 570.416,01m**; deste segue com azimute de $186^{\circ}35'53''$ e distância de 2,78m, confrontando com terras de , até atingir o ponto **P4110**, de coordenadas **N 9.714.725,21m** e **E 570.415,69m**; deste



PREFEITURA DE SÃO LUÍS

SECRETARIA MUNICIPAL DE GOVERNO

MINUTA DE ANTEPROJETO DE LEI Nº _____ DE _____ DE 2019

segue com azimute de $186^{\circ}35'53''$ e distância de 2,88m, confrontando com terras de , até atingir o ponto **P4111**, de coordenadas **N 9.714.722,35m** e **E 570.415,36m**; deste segue com azimute de $182^{\circ}28'52''$ e distância de 2,83m, confrontando com terras de , até atingir o ponto **P4112**, de coordenadas **N 9.714.719,53m** e **E 570.415,24m**; deste segue com azimute de $182^{\circ}28'52''$ e distância de 2,72m, confrontando com terras de , até atingir o ponto **P4113**, de coordenadas **N 9.714.716,81m** e **E 570.415,12m**; deste segue com azimute de $175^{\circ}03'09''$ e distância de 5,22m, confrontando com terras de , até atingir o ponto **P4114**, de coordenadas **N 9.714.711,61m** e **E 570.415,57m**; deste segue com azimute de $153^{\circ}51'01''$ e distância de 9,25m, confrontando com terras de , até atingir o ponto **P4115**, de coordenadas **N 9.714.703,31m** e **E 570.419,64m**; deste segue com azimute de $153^{\circ}51'01''$ e distância de 0,03m, confrontando com terras de , até atingir o ponto **P4116**, de coordenadas **N 9.714.703,28m** e **E 570.419,66m**; deste segue com azimute de $121^{\circ}30'01''$ e distância de 5,66m, confrontando com terras de , até atingir o ponto **P4117**, de coordenadas **N 9.714.700,32m** e **E 570.424,49m**; deste segue com azimute de $104^{\circ}25'42''$ e distância de 5,34m, confrontando com terras de , até atingir o ponto **P4118**, de coordenadas **N 9.714.698,99m** e **E 570.429,66m**; deste segue com azimute de $92^{\circ}03'21''$ e distância de 5,57m, confrontando com terras de , até atingir o ponto **P4119**, de coordenadas **N 9.714.698,79m** e **E 570.435,23m**; deste segue com azimute de $80^{\circ}23'00''$ e distância de 5,51m, confrontando com terras de , até atingir o ponto **P4120**, de coordenadas **N 9.714.699,71m** e **E 570.440,66m**; deste segue com azimute de $63^{\circ}39'02''$ e distância de 7,12m, confrontando com terras de , até atingir o ponto **P4121**, de coordenadas **N 9.714.702,87m** e **E 570.447,04m**; deste segue com azimute de $35^{\circ}27'18''$ e distância de 0,53m, confrontando com terras de , até atingir o ponto **P4122**, de coordenadas **N 9.714.703,30m** e **E 570.447,34m**; deste segue com azimute de $63^{\circ}39'06''$ e distância de 1,07m, confrontando com terras de , até atingir o ponto **P4123**, de coordenadas **N 9.714.703,77m** e **E 570.448,30m**; deste segue com azimute de $35^{\circ}27'17''$ e distância de 9,64m, confrontando com terras de , até atingir o ponto **P4124**, de coordenadas **N 9.714.711,62m** e **E 570.453,89m**; deste segue com azimute de $17^{\circ}31'52''$ e distância de 5,21m, confrontando com terras de , até atingir o ponto **P4125**, de coordenadas **N 9.714.716,59m** e **E 570.455,46m**; deste segue com azimute de $10^{\circ}31'47''$ e distância de 5,47m, confrontando com terras de , até atingir o ponto **P4126**, de coordenadas **N 9.714.721,97m** e **E 570.456,46m**; deste segue com azimute de $5^{\circ}59'08''$ e distância de 6,43m, confrontando com terras de , até atingir o ponto **P4127**, de coordenadas **N 9.714.728,36m** e **E 570.457,13m**; deste segue com azimute de $4^{\circ}05'08''$ e distância de 5,61m, confrontando com terras de , até atingir o ponto **P4128**, de coordenadas **N 9.714.733,96m** e **E 570.457,53m**; deste segue com azimute de $5^{\circ}16'49''$ e distância de 5,43m, confrontando com terras de , até atingir o ponto **P4129**, de coordenadas **N 9.714.739,37m** e **E 570.458,03m**; deste segue com azimute de $9^{\circ}42'08''$ e distância de 5,10m, confrontando com terras de , até atingir o ponto **P4130**, de coordenadas **N 9.714.744,40m** e **E 570.458,89m**; deste segue com azimute de $26^{\circ}01'23''$ e distância de 9,24m, confrontando com terras de , até atingir o ponto **P4131**, de coordenadas **N 9.714.752,71m** e **E 570.462,94m**; deste segue com azimute de $58^{\circ}48'21''$ e distância de 8,00m, confrontando com terras de , até atingir o ponto **P4132**, de coordenadas **N 9.714.756,85m** e **E 570.469,79m**; deste segue com azimute de $74^{\circ}30'19''$ e distância de 1,79m, confrontando com terras de , até atingir o ponto **P4133**, de coordenadas **N 9.714.757,33m** e **E 570.471,52m**; deste segue com azimute de $74^{\circ}30'19''$ e distância de 3,45m, confrontando com terras de , até atingir o ponto **P4134**, de coordenadas **N 9.714.758,25m** e **E 570.474,84m**; deste segue com azimute de $80^{\circ}23'59''$ e distância de 3,59m, confrontando com terras de , até atingir o ponto **P4135**, de coordenadas **N 9.714.758,85m** e **E 570.478,38m**; deste segue com azimute de $80^{\circ}23'59''$ e distância de 1,87m, confrontando com terras de , até atingir o ponto **P4136**, de coordenadas **N 9.714.759,16m** e **E 570.480,22m**; deste segue com azimute de $84^{\circ}37'34''$ e distância de 5,00m, confrontando com terras de , até atingir o ponto **P4137**, de coordenadas **N 9.714.759,63m** e **E 570.485,19m**; deste segue com azimute de $84^{\circ}37'34''$ e distância de 1,41m, confrontando com terras de , até atingir o ponto **P4138**, de coordenadas **N 9.714.759,76m** e **E 570.486,60m**; deste segue com azimute de $86^{\circ}43'54''$ e distância de 1,16m, confrontando com terras de , até atingir o ponto **P4139**, de coordenadas **N 9.714.759,83m** e **E 570.487,75m**; deste segue com azimute de $86^{\circ}43'54''$ e distância de 4,10m, confrontando com terras de , até atingir o ponto **P4140**, de coordenadas **N 9.714.760,06m** e **E 570.491,85m**; deste segue com azimute de $86^{\circ}16'35''$ e distância de 10,01m, confrontando com terras de , até atingir o ponto **P4141**, de coordenadas **N 9.714.760,71m** e **E 570.501,84m**; deste segue com azimute de $79^{\circ}11'56''$ e distância de 9,71m, confrontando com terras de , até atingir o ponto **P4142**, de coordenadas **N 9.714.762,53m** e **E 570.511,38m**; deste segue com azimute de $69^{\circ}49'24''$ e distância de 6,03m, confrontando com terras de , até atingir o ponto **P4143**, de coordenadas **N 9.714.764,61m** e **E 570.517,04m**; deste segue com azimute de $67^{\circ}25'21''$ e distância de 5,08m, confrontando com terras de , até atingir o ponto **P4144**, de coordenadas **N 9.714.766,56m** e **E 570.521,73m**; deste segue com azimute de $69^{\circ}18'44''$ e distância de 1,92m, confrontando com terras de , até atingir o ponto **P4145**, de coordenadas **N 9.714.767,24m** e **E 570.523,53m**; deste segue com azimute de $69^{\circ}18'44''$ e distância de 3,14m, confrontando com terras de , até atingir o ponto **P4146**, de coordenadas **N 9.714.768,35m** e **E 570.526,47m**; deste segue com azimute de $75^{\circ}19'32''$ e distância de 3,11m, confrontando com terras de , até atingir o ponto **P4147**, de



PREFEITURA DE SÃO LUÍS

SECRETARIA MUNICIPAL DE GOVERNO

MINUTA DE ANTEPROJETO DE LEI Nº _____ DE _____ DE 2019

coordenadas N 9.714.769,14m e E 570.529,48m; deste segue com azimute de 75°19'32" e distância de 1,90m, confrontando com terras de , até atingir o ponto P4148, de coordenadas N 9.714.769,62m e E 570.531,32m; deste segue com azimute de 86°22'04" e distância de 5,68m, confrontando com terras de , até atingir o ponto P4149, de coordenadas N 9.714.769,98m e E 570.536,99m; deste segue com azimute de 98°38'20" e distância de 0,79m, confrontando com terras de , até atingir o ponto P4150, de coordenadas N 9.714.769,86m e E 570.537,77m; deste segue com azimute de 98°38'20" e distância de 4,47m, confrontando com terras de , até atingir o ponto P4151, de coordenadas N 9.714.769,19m e E 570.542,19m; deste segue com azimute de 104°26'47" e distância de 5,41m, confrontando com terras de , até atingir o ponto P4152, de coordenadas N 9.714.767,84m e E 570.547,43m; deste segue com azimute de 104°30'40" e distância de 3,70m, confrontando com terras de , até atingir o ponto P4153, de coordenadas N 9.714.766,91m e E 570.551,01m; deste segue com azimute de 104°30'40" e distância de 1,57m, confrontando com terras de , até atingir o ponto P4154, de coordenadas N 9.714.766,52m e E 570.552,53m; deste segue com azimute de 90°55'49" e distância de 9,24m, confrontando com terras de , até atingir o ponto P4155, de coordenadas N 9.714.766,37m e E 570.561,77m; deste segue com azimute de 52°41'40" e distância de 1,49m, confrontando com terras de , até atingir o ponto P4156, de coordenadas N 9.714.767,27m e E 570.562,95m; deste segue com azimute de 90°55'57" e distância de 0,07m, confrontando com terras de , até atingir o ponto P4157, de coordenadas N 9.714.767,27m e E 570.563,03m; deste segue com azimute de 52°41'37" e distância de 9,19m, confrontando com terras de , até atingir o ponto P4158, de coordenadas N 9.714.772,84m e E 570.570,34m; deste segue com azimute de 39°54'12" e distância de 5,25m, confrontando com terras de , até atingir o ponto P4159, de coordenadas N 9.714.776,87m e E 570.573,71m; deste segue com azimute de 40°42'59" e distância de 5,40m, confrontando com terras de , até atingir o ponto P4160, de coordenadas N 9.714.780,96m e E 570.577,23m; deste segue com azimute de 49°43'13" e distância de 5,96m, confrontando com terras de , até atingir o ponto P4161, de coordenadas N 9.714.784,82m e E 570.581,78m; deste segue com azimute de 62°47'28" e distância de 1,55m, confrontando com terras de , até atingir o ponto P4162, de coordenadas N 9.714.785,52m e E 570.583,15m; deste segue com azimute de 62°47'28" e distância de 3,08m, confrontando com terras de , até atingir o ponto P4163, de coordenadas N 9.714.786,93m e E 570.585,89m; deste segue com azimute de 68°37'56" e distância de 3,08m, confrontando com terras de , até atingir o ponto P4164, de coordenadas N 9.714.788,05m e E 570.588,75m; deste segue com azimute de 68°37'56" e distância de 2,11m, confrontando com terras de , até atingir o ponto P4165, de coordenadas N 9.714.788,82m e E 570.590,72m; deste segue com azimute de 64°41'46" e distância de 9,94m, confrontando com terras de , até atingir o ponto P4166, de coordenadas N 9.714.793,07m e E 570.599,71m; deste segue com azimute de 44°47'22" e distância de 0,81m, confrontando com terras de , até atingir o ponto P4167, de coordenadas N 9.714.793,65m e E 570.600,28m; deste segue com azimute de 64°41'48" e distância de 0,76m, confrontando com terras de , até atingir o ponto P4168, de coordenadas N 9.714.793,97m e E 570.600,97m; deste segue com azimute de 44°47'24" e distância de 5,79m, confrontando com terras de , até atingir o ponto P4169, de coordenadas N 9.714.798,08m e E 570.605,05m; deste segue com azimute de 26°45'26" e distância de 5,33m, confrontando com terras de , até atingir o ponto P4170, de coordenadas N 9.714.802,84m e E 570.607,45m; deste segue com azimute de 18°51'03" e distância de 5,66m, confrontando com terras de , até atingir o ponto P4171, de coordenadas N 9.714.808,20m e E 570.609,28m; deste segue com azimute de 17°38'44" e distância de 5,51m, confrontando com terras de , até atingir o ponto P4172, de coordenadas N 9.714.813,45m e E 570.610,95m; deste segue com azimute de 32°49'30" e distância de 7,74m, confrontando com terras de , até atingir o ponto P4173, de coordenadas N 9.714.819,96m e E 570.615,15m; deste segue com azimute de 90°12'20" e distância de 7,65m, confrontando com terras de , até atingir o ponto P4174, de coordenadas N 9.714.819,93m e E 570.622,80m; deste segue com azimute de 108°56'03" e distância de 5,00m, confrontando com terras de , até atingir o ponto P4175, de coordenadas N 9.714.818,31m e E 570.627,53m; deste segue com azimute de 108°56'03" e distância de 0,45m, confrontando com terras de , até atingir o ponto P4176, de coordenadas N 9.714.818,16m e E 570.627,96m; deste segue com azimute de 111°00'08" e distância de 0,13m, confrontando com terras de , até atingir o ponto P4177, de coordenadas N 9.714.818,11m e E 570.628,08m; deste segue com azimute de 111°00'08" e distância de 5,73m, confrontando com terras de , até atingir o ponto P4178, de coordenadas N 9.714.816,06m e E 570.633,43m; deste segue com azimute de 108°15'16" e distância de 6,00m, confrontando com terras de , até atingir o ponto P4179, de coordenadas N 9.714.814,18m e E 570.639,13m; deste segue com azimute de 100°54'46" e distância de 5,39m, confrontando com terras de , até atingir o ponto P4180, de coordenadas N 9.714.813,16m e E 570.644,42m; deste segue com azimute de 91°05'00" e distância de 10,05m, confrontando com terras de , até atingir o ponto P4181, de coordenadas N 9.714.812,97m e E 570.654,47m; deste segue com azimute de 84°47'03" e distância de 9,68m, confrontando com terras de , até atingir o ponto P4182, de coordenadas N 9.714.813,85m e E 570.664,11m; deste segue com azimute de 85°59'17" e distância de 5,43m, confrontando com terras de , até atingir o ponto P4183, de coordenadas N 9.714.814,23m e E 570.669,53m; deste segue com azimute de 90°03'32" e distância de 9,80m,



PREFEITURA DE SÃO LUÍS

SECRETARIA MUNICIPAL DE GOVERNO

MINUTA DE ANTEPROJETO DE LEI Nº _____ DE _____ DE 2019

confrontando com terras de , até atingir o ponto **P4184**, de coordenadas **N 9.714.814,22m** e **E 570.679,33m**; deste segue com azimute de $94^{\circ}41'54''$ e distância de 1,07m, confrontando com terras de , até atingir o ponto **P4185**, de coordenadas **N 9.714.814,13m** e **E 570.680,40m**; deste segue com azimute de $94^{\circ}41'54''$ e distância de 4,06m, confrontando com terras de , até atingir o ponto **P4186**, de coordenadas **N 9.714.813,80m** e **E 570.684,44m**; deste segue com azimute de $98^{\circ}11'09''$ e distância de 5,76m, confrontando com terras de , até atingir o ponto **P4187**, de coordenadas **N 9.714.812,98m** e **E 570.690,14m**; deste segue com azimute de $100^{\circ}52'12''$ e distância de 4,38m, confrontando com terras de , até atingir o ponto **P4188**, de coordenadas **N 9.714.812,16m** e **E 570.694,44m**; deste segue com azimute de $100^{\circ}52'12''$ e distância de 1,24m, confrontando com terras de , até atingir o ponto **P4189**, de coordenadas **N 9.714.811,92m** e **E 570.695,66m**; deste segue com azimute de $99^{\circ}04'27''$ e distância de 5,58m, confrontando com terras de , até atingir o ponto **P4190**, de coordenadas **N 9.714.811,04m** e **E 570.701,17m**; deste segue com azimute de $92^{\circ}24'23''$ e distância de 5,24m, confrontando com terras de , até atingir o ponto **P4191**, de coordenadas **N 9.714.810,82m** e **E 570.706,41m**; deste segue com azimute de $67^{\circ}12'05''$ e distância de 9,39m, confrontando com terras de , até atingir o ponto **P4192**, de coordenadas **N 9.714.814,46m** e **E 570.715,07m**; deste segue com azimute de $33^{\circ}06'41''$ e distância de 0,61m, confrontando com terras de , até atingir o ponto **P4193**, de coordenadas **N 9.714.814,97m** e **E 570.715,40m**; deste segue com azimute de $67^{\circ}12'05''$ e distância de 1,00m, confrontando com terras de , até atingir o ponto **P4194**, de coordenadas **N 9.714.815,36m** e **E 570.716,33m**; deste segue com azimute de $33^{\circ}06'41''$ e distância de 5,49m, confrontando com terras de , até atingir o ponto **P4195**, de coordenadas **N 9.714.819,96m** e **E 570.719,33m**; deste segue com azimute de $21^{\circ}41'49''$ e distância de 6,11m, confrontando com terras de , até atingir o ponto **P4196**, de coordenadas **N 9.714.825,64m** e **E 570.721,59m**; deste segue com azimute de $17^{\circ}45'47''$ e distância de 5,93m, confrontando com terras de , até atingir o ponto **P4197**, de coordenadas **N 9.714.831,29m** e **E 570.723,40m**; deste segue com azimute de $26^{\circ}42'00''$ e distância de 5,97m, confrontando com terras de , até atingir o ponto **P4198**, de coordenadas **N 9.714.836,63m** e **E 570.726,08m**; deste segue com azimute de $26^{\circ}42'00''$ e distância de 0,01m, confrontando com terras de , até atingir o ponto **P4199**, de coordenadas **N 9.714.836,64m** e **E 570.726,09m**; deste segue com azimute de $134^{\circ}44'01''$ e distância de 5,32m, confrontando com terras de , até atingir o ponto **P4200**, de coordenadas **N 9.714.832,89m** e **E 570.729,87m**; deste segue com azimute de $158^{\circ}06'28''$ e distância de 5,77m, confrontando com terras de , até atingir o ponto **P4201**, de coordenadas **N 9.714.827,54m** e **E 570.732,02m**; deste segue com azimute de $164^{\circ}15'46''$ e distância de 6,78m, confrontando com terras de , até atingir o ponto **P4202**, de coordenadas **N 9.714.821,01m** e **E 570.733,86m**; deste segue com azimute de $169^{\circ}48'00''$ e distância de 7,29m, confrontando com terras de , até atingir o ponto **P4203**, de coordenadas **N 9.714.813,84m** e **E 570.735,15m**; deste segue com azimute de $176^{\circ}10'32''$ e distância de 6,75m, confrontando com terras de , até atingir o ponto **P4204**, de coordenadas **N 9.714.807,11m** e **E 570.735,60m**; deste segue com azimute de $184^{\circ}19'31''$ e distância de 6,10m, confrontando com terras de , até atingir o ponto **P4205**, de coordenadas **N 9.714.801,03m** e **E 570.735,14m**; deste segue com azimute de $196^{\circ}12'48''$ e distância de 5,30m, confrontando com terras de , até atingir o ponto **P4206**, de coordenadas **N 9.714.795,94m** e **E 570.733,66m**; deste segue com azimute de $228^{\circ}40'24''$ e distância de 7,47m, confrontando com terras de , até atingir o ponto **P4207**, de coordenadas **N 9.714.791,01m** e **E 570.728,05m**; deste segue com azimute de $268^{\circ}31'31''$ e distância de 0,18m, confrontando com terras de , até atingir o ponto **P4208**, de coordenadas **N 9.714.791,00m** e **E 570.727,86m**; deste segue com azimute de $268^{\circ}31'31''$ e distância de 4,63m, confrontando com terras de , até atingir o ponto **P4209**, de coordenadas **N 9.714.790,88m** e **E 570.723,24m**; deste segue com azimute de $280^{\circ}04'58''$ e distância de 5,77m, confrontando com terras de , até atingir o ponto **P4210**, de coordenadas **N 9.714.791,89m** e **E 570.717,56m**; deste segue com azimute de $282^{\circ}40'06''$ e distância de 5,79m, confrontando com terras de , até atingir o ponto **P4211**, de coordenadas **N 9.714.793,16m** e **E 570.711,91m**; deste segue com azimute de $268^{\circ}06'22''$ e distância de 8,77m, confrontando com terras de , até atingir o ponto **P4212**, de coordenadas **N 9.714.792,87m** e **E 570.703,14m**; deste segue com azimute de $194^{\circ}38'52''$ e distância de 0,82m, confrontando com terras de , até atingir o ponto **P4213**, de coordenadas **N 9.714.792,08m** e **E 570.702,93m**; deste segue com azimute de $194^{\circ}38'52''$ e distância de 0,08m, confrontando com terras de , até atingir o ponto **P4214**, de coordenadas **N 9.714.792,00m** e **E 570.702,91m**; deste segue com azimute de $268^{\circ}06'22''$ e distância de 1,03m, confrontando com terras de , até atingir o ponto **P4215**, de coordenadas **N 9.714.791,97m** e **E 570.701,88m**; deste segue com azimute de $194^{\circ}38'41''$ e distância de 7,99m, confrontando com terras de , até atingir o ponto **P4216**, de coordenadas **N 9.714.784,24m** e **E 570.699,86m**; deste segue com azimute de $175^{\circ}58'19''$ e distância de 5,69m, confrontando com terras de , até atingir o ponto **P4217**, de coordenadas **N 9.714.778,56m** e **E 570.700,26m**; deste segue com azimute de $174^{\circ}59'08''$ e distância de 6,06m, confrontando com terras de , até atingir o ponto **P4218**, de coordenadas **N 9.714.772,52m** e **E 570.700,79m**; deste segue com azimute de $179^{\circ}41'58''$ e distância de 5,75m, confrontando com terras de , até atingir o ponto **P4219**, de coordenadas **N 9.714.766,77m** e **E 570.700,82m**; deste segue com azimute de $191^{\circ}07'58''$ e distância de 5,65m, confrontando com terras de , até atingir o ponto **P4220**, de coordenadas **N 9.714.761,23m** e **E 570.699,73m**; deste



PREFEITURA DE SÃO LUÍS

SECRETARIA MUNICIPAL DE GOVERNO

MINUTA DE ANTEPROJETO DE LEI Nº _____ DE _____ DE 2019

segue com azimute de $206^{\circ}09'40''$ e distância de 9,50m, confrontando com terras de , até atingir o ponto **P4221**, de coordenadas **N 9.714.752,70m** e **E 570.695,54m**; deste segue com azimute de $210^{\circ}41'35''$ e distância de 3,26m, confrontando com terras de , até atingir o ponto **P4222**, de coordenadas **N 9.714.749,90m** e **E 570.693,87m**; deste segue com azimute de $210^{\circ}41'35''$ e distância de 1,83m, confrontando com terras de , até atingir o ponto **P4223**, de coordenadas **N 9.714.748,32m** e **E 570.692,94m**; deste segue com azimute de $207^{\circ}03'28''$ e distância de 2,43m, confrontando com terras de , até atingir o ponto **P4224**, de coordenadas **N 9.714.746,16m** e **E 570.691,83m**; deste segue com azimute de $207^{\circ}03'28''$ e distância de 4,32m, confrontando com terras de , até atingir o ponto **P4225**, de coordenadas **N 9.714.742,31m** e **E 570.689,87m**; deste segue com azimute de $200^{\circ}56'42''$ e distância de 6,21m, confrontando com terras de , até atingir o ponto **P4226**, de coordenadas **N 9.714.736,51m** e **E 570.687,65m**; deste segue com azimute de $195^{\circ}25'31''$ e distância de 6,20m, confrontando com terras de , até atingir o ponto **P4227**, de coordenadas **N 9.714.730,53m** e **E 570.686,00m**; deste segue com azimute de $188^{\circ}54'35''$ e distância de 5,62m, confrontando com terras de , até atingir o ponto **P4228**, de coordenadas **N 9.714.724,98m** e **E 570.685,13m**; deste segue com azimute de $167^{\circ}07'22''$ e distância de 7,59m, confrontando com terras de , até atingir o ponto **P4229**, de coordenadas **N 9.714.717,59m** e **E 570.686,82m**; deste segue com azimute de $167^{\circ}07'22''$ e distância de 0,09m, confrontando com terras de , até atingir o ponto **P4230**, de coordenadas **N 9.714.717,50m** e **E 570.686,84m**; deste segue com azimute de $82^{\circ}38'12''$ e distância de 6,87m, confrontando com terras de , até atingir o ponto **P4231**, de coordenadas **N 9.714.718,38m** e **E 570.693,65m**; deste segue com azimute de $58^{\circ}34'37''$ e distância de 5,54m, confrontando com terras de , até atingir o ponto **P4232**, de coordenadas **N 9.714.721,27m** e **E 570.698,38m**; deste segue com azimute de $51^{\circ}55'40''$ e distância de 0,98m, confrontando com terras de , até atingir o ponto **P4233**, de coordenadas **N 9.714.721,87m** e **E 570.699,15m**; deste segue com azimute de $58^{\circ}34'39''$ e distância de 0,58m, confrontando com terras de , até atingir o ponto **P4234**, de coordenadas **N 9.714.722,17m** e **E 570.699,64m**; deste segue com azimute de $51^{\circ}55'34''$ e distância de 6,57m, confrontando com terras de , até atingir o ponto **P4235**, de coordenadas **N 9.714.726,22m** e **E 570.704,81m**; deste segue com azimute de $47^{\circ}35'52''$ e distância de 7,80m, confrontando com terras de , até atingir o ponto **P4236**, de coordenadas **N 9.714.731,48m** e **E 570.710,57m**; deste segue com azimute de $44^{\circ}16'34''$ e distância de 7,28m, confrontando com terras de , até atingir o ponto **P4237**, de coordenadas **N 9.714.736,69m** e **E 570.715,65m**; deste segue com azimute de $42^{\circ}32'12''$ e distância de 6,74m, confrontando com terras de , até atingir o ponto **P4238**, de coordenadas **N 9.714.741,66m** e **E 570.720,21m**; deste segue com azimute de $42^{\circ}23'27''$ e distância de 5,59m, confrontando com terras de , até atingir o ponto **P4239**, de coordenadas **N 9.714.745,79m** e **E 570.723,98m**; deste segue com azimute de $50^{\circ}51'29''$ e distância de 3,26m, confrontando com terras de , até atingir o ponto **P4240**, de coordenadas **N 9.714.747,85m** e **E 570.726,51m**; deste segue com azimute de $50^{\circ}51'29''$ e distância de 0,22m, confrontando com terras de , até atingir o ponto **P4241**, de coordenadas **N 9.714.747,99m** e **E 570.726,68m**; deste segue com azimute de $200^{\circ}24'25''$ e distância de 6,15m, confrontando com terras de , até atingir o ponto **P4242**, de coordenadas **N 9.714.742,23m** e **E 570.724,54m**; deste segue com azimute de $208^{\circ}32'26''$ e distância de 0,80m, confrontando com terras de , até atingir o ponto **P4243**, de coordenadas **N 9.714.741,52m** e **E 570.724,15m**; deste segue com azimute de $208^{\circ}32'26''$ e distância de 2,86m, confrontando com terras de , até atingir o ponto **P4244**, de coordenadas **N 9.714.739,01m** e **E 570.722,79m**; deste segue com azimute de $208^{\circ}32'26''$ e distância de 2,18m, confrontando com terras de , até atingir o ponto **P4245**, de coordenadas **N 9.714.737,10m** e **E 570.721,75m**; deste segue com azimute de $211^{\circ}40'10''$ e distância de 6,69m, confrontando com terras de , até atingir o ponto **P4246**, de coordenadas **N 9.714.731,41m** e **E 570.718,24m**; deste segue com azimute de $215^{\circ}06'18''$ e distância de 7,08m, confrontando com terras de , até atingir o ponto **P4247**, de coordenadas **N 9.714.725,62m** e **E 570.714,17m**; deste segue com azimute de $219^{\circ}11'42''$ e distância de 6,36m, confrontando com terras de , até atingir o ponto **P4248**, de coordenadas **N 9.714.720,69m** e **E 570.710,15m**; deste segue com azimute de $220^{\circ}45'45''$ e distância de 5,46m, confrontando com terras de , até atingir o ponto **P4249**, de coordenadas **N 9.714.716,55m** e **E 570.706,58m**; deste segue com azimute de $220^{\circ}45'45''$ e distância de 0,28m, confrontando com terras de , até atingir o ponto **P4250**, de coordenadas **N 9.714.716,34m** e **E 570.706,40m**; deste segue com azimute de $218^{\circ}04'27''$ e distância de 0,25m, confrontando com terras de , até atingir o ponto **P4251**, de coordenadas **N 9.714.716,15m** e **E 570.706,25m**; deste segue com azimute de $218^{\circ}04'27''$ e distância de 4,80m, confrontando com terras de , até atingir o ponto **P4252**, de coordenadas **N 9.714.712,37m** e **E 570.703,29m**; deste segue com azimute de $198^{\circ}53'37''$ e distância de 8,71m, confrontando com terras de , até atingir o ponto **P4253**, de coordenadas **N 9.714.704,13m** e **E 570.700,47m**; deste segue com azimute de $156^{\circ}17'12''$ e distância de 8,80m, confrontando com terras de , até atingir o ponto **P4254**, de coordenadas **N 9.714.696,07m** e **E 570.704,01m**; deste segue com azimute de $141^{\circ}42'44''$ e distância de 5,33m, confrontando com terras de , até atingir o ponto **P4255**, de coordenadas **N 9.714.691,89m** e **E 570.707,31m**; deste segue com azimute de $138^{\circ}03'56''$ e distância de 1,89m, confrontando com terras de , até atingir o ponto **P4256**, de coordenadas **N 9.714.690,49m** e **E 570.708,57m**; deste segue com azimute de $138^{\circ}03'56''$ e distância de 3,80m, confrontando com terras de , até atingir o ponto **P4257**, de



PREFEITURA DE SÃO LUÍS

SECRETARIA MUNICIPAL DE GOVERNO

MINUTA DE ANTEPROJETO DE LEI Nº _____ DE _____ DE 2019

coordenadas N 9.714.687,66m e E 570.711,11m; deste segue com azimute de 137°03'30" e distância de 4,21m, confrontando com terras de , até atingir o ponto **P4258**, de coordenadas N 9.714.684,58m e E 570.713,97m; deste segue com azimute de 137°03'30" e distância de 2,09m, confrontando com terras de , até atingir o ponto **P4259**, de coordenadas N 9.714.683,05m e E 570.715,40m; deste segue com azimute de 137°46'03" e distância de 0,30m, confrontando com terras de , até atingir o ponto **P4260**, de coordenadas N 9.714.682,83m e E 570.715,60m; deste segue com azimute de 137°46'03" e distância de 5,26m, confrontando com terras de , até atingir o ponto **P4261**, de coordenadas N 9.714.678,93m e E 570.719,14m; deste segue com azimute de 136°22'47" e distância de 5,29m, confrontando com terras de , até atingir o ponto **P4262**, de coordenadas N 9.714.675,10m e E 570.722,79m; deste segue com azimute de 131°31'06" e distância de 4,81m, confrontando com terras de , até atingir o ponto **P4263**, de coordenadas N 9.714.671,91m e E 570.726,39m; deste segue com azimute de 131°31'06" e distância de 0,09m, confrontando com terras de , até atingir o ponto **P4264**, de coordenadas N 9.714.671,85m e E 570.726,46m; deste segue com azimute de 131°31'06" e distância de 0,10m, confrontando com terras de , até atingir o ponto **P4265**, de coordenadas N 9.714.671,78m e E 570.726,54m; deste segue com azimute de 116°33'57" e distância de 9,41m, confrontando com terras de , até atingir o ponto **P4266**, de coordenadas N 9.714.667,57m e E 570.734,96m; deste segue com azimute de 95°27'42" e distância de 5,25m, confrontando com terras de , até atingir o ponto **P4267**, de coordenadas N 9.714.667,07m e E 570.740,19m; deste segue com azimute de 82°51'38" e distância de 5,23m, confrontando com terras de , até atingir o ponto **P4268**, de coordenadas N 9.714.667,72m e E 570.745,38m; deste segue com azimute de 71°56'16" e distância de 5,35m, confrontando com terras de , até atingir o ponto **P4269**, de coordenadas N 9.714.669,38m e E 570.750,47m; deste segue com azimute de 61°07'24" e distância de 5,32m, confrontando com terras de , até atingir o ponto **P4270**, de coordenadas N 9.714.671,95m e E 570.755,13m; deste segue com azimute de 47°41'08" e distância de 0,78m, confrontando com terras de , até atingir o ponto **P4271**, de coordenadas N 9.714.672,48m e E 570.755,71m; deste segue com azimute de 61°07'15" e distância de 0,78m, confrontando com terras de , até atingir o ponto **P4272**, de coordenadas N 9.714.672,85m e E 570.756,39m; deste segue com azimute de 47°41'17" e distância de 6,03m, confrontando com terras de , até atingir o ponto **P4273**, de coordenadas N 9.714.676,91m e E 570.760,85m; deste segue com azimute de 32°31'25" e distância de 5,04m, confrontando com terras de , até atingir o ponto **P4274**, de coordenadas N 9.714.681,16m e E 570.763,56m; deste segue com azimute de 20°46'46" e distância de 5,10m, confrontando com terras de , até atingir o ponto **P4275**, de coordenadas N 9.714.685,93m e E 570.765,37m; deste segue com azimute de 11°42'02" e distância de 5,18m, confrontando com terras de , até atingir o ponto **P4276**, de coordenadas N 9.714.691,00m e E 570.766,42m; deste segue com azimute de 4°57'54" e distância de 5,20m, confrontando com terras de , até atingir o ponto **P4277**, de coordenadas N 9.714.696,18m e E 570.766,87m; deste segue com azimute de 0°13'34" e distância de 5,07m, confrontando com terras de , até atingir o ponto **P4278**, de coordenadas N 9.714.701,25m e E 570.766,89m; deste segue com azimute de 356°24'12" e distância de 5,26m, confrontando com terras de , até atingir o ponto **P4279**, de coordenadas N 9.714.706,50m e E 570.766,56m; deste segue com azimute de 350°57'43" e distância de 9,55m, confrontando com terras de , até atingir o ponto **P4280**, de coordenadas N 9.714.715,93m e E 570.765,06m; deste segue com azimute de 346°27'07" e distância de 5,12m, confrontando com terras de , até atingir o ponto **P4281**, de coordenadas N 9.714.720,91m e E 570.763,86m; deste segue com azimute de 344°04'35" e distância de 7,22m, confrontando com terras de , até atingir o ponto **P4282**, de coordenadas N 9.714.727,85m e E 570.761,88m; deste segue com azimute de 343°44'10" e distância de 6,18m, confrontando com terras de , até atingir o ponto **P4283**, de coordenadas N 9.714.733,78m e E 570.760,15m; deste segue com azimute de 346°47'11" e distância de 6,08m, confrontando com terras de , até atingir o ponto **P4284**, de coordenadas N 9.714.739,70m e E 570.758,76m; deste segue com azimute de 354°32'23" e distância de 5,46m, confrontando com terras de , até atingir o ponto **P4285**, de coordenadas N 9.714.745,14m e E 570.758,24m; deste segue com azimute de 26°04'32" e distância de 7,63m, confrontando com terras de , até atingir o ponto **P4286**, de coordenadas N 9.714.752,00m e E 570.761,59m; deste segue com azimute de 75°43'08" e distância de 4,14m, confrontando com terras de , até atingir o ponto **P4287**, de coordenadas N 9.714.753,02m e E 570.765,61m; deste segue com azimute de 92°36'34" e distância de 6,15m, confrontando com terras de , até atingir o ponto **P4288**, de coordenadas N 9.714.752,74m e E 570.771,75m; deste segue com azimute de 103°42'20" e distância de 6,29m, confrontando com terras de , até atingir o ponto **P4289**, de coordenadas N 9.714.751,25m e E 570.777,86m; deste segue com azimute de 126°19'45" e distância de 8,79m, confrontando com terras de , até atingir o ponto **P4290**, de coordenadas N 9.714.746,04m e E 570.784,94m; deste segue com azimute de 126°19'45" e distância de 0,12m, confrontando com terras de , até atingir o ponto **P4291**, de coordenadas N 9.714.745,97m e E 570.785,04m; deste segue com azimute de 216°47'02" e distância de 7,87m, confrontando com terras de , até atingir o ponto **P4292**, de coordenadas N 9.714.739,67m e E 570.780,33m; deste segue com azimute de 233°58'42" e distância de 5,93m, confrontando com terras de , até atingir o ponto **P4293**, de coordenadas N 9.714.736,18m e E 570.775,53m; deste segue com azimute de 231°43'14" e distância de 6,10m,



PREFEITURA DE SÃO LUÍS

SECRETARIA MUNICIPAL DE GOVERNO

MINUTA DE ANTEPROJETO DE LEI Nº _____ DE _____ DE 2019

confrontando com terras de , até atingir o ponto **P4294**, de coordenadas **N 9.714.732,40m** e **E 570.770,74m**; deste segue com azimute de **220°30'02"** e distância de **5,50m**, confrontando com terras de , até atingir o ponto **P4295**, de coordenadas **N 9.714.728,22m** e **E 570.767,17m**; deste segue com azimute de **184°23'21"** e distância de **9,28m**, confrontando com terras de , até atingir o ponto **P4296**, de coordenadas **N 9.714.718,97m** e **E 570.766,46m**; deste segue com azimute de **157°56'14"** e distância de **5,30m**, confrontando com terras de , até atingir o ponto **P4297**, de coordenadas **N 9.714.714,06m** e **E 570.768,45m**; deste segue com azimute de **150°27'19"** e distância de **5,68m**, confrontando com terras de , até atingir o ponto **P4298**, de coordenadas **N 9.714.709,12m** e **E 570.771,25m**; deste segue com azimute de **147°44'46"** e distância de **7,08m**, confrontando com terras de , até atingir o ponto **P4299**, de coordenadas **N 9.714.703,13m** e **E 570.775,03m**; deste segue com azimute de **148°12'25"** e distância de **5,45m**, confrontando com terras de , até atingir o ponto **P4300**, de coordenadas **N 9.714.698,50m** e **E 570.777,90m**; deste segue com azimute de **145°30'18"** e distância de **10,08m**, confrontando com terras de , até atingir o ponto **P4301**, de coordenadas **N 9.714.690,19m** e **E 570.783,61m**; deste segue com azimute de **133°48'13"** e distância de **9,39m**, confrontando com terras de , até atingir o ponto **P4302**, de coordenadas **N 9.714.683,69m** e **E 570.790,39m**; deste segue com azimute de **133°48'13"** e distância de **0,08m**, confrontando com terras de , até atingir o ponto **P4303**, de coordenadas **N 9.714.683,63m** e **E 570.790,45m**; deste segue com azimute de **119°00'25"** e distância de **5,88m**, confrontando com terras de , até atingir o ponto **P4304**, de coordenadas **N 9.714.680,78m** e **E 570.795,59m**; deste segue com azimute de **109°06'54"** e distância de **5,07m**, confrontando com terras de , até atingir o ponto **P4305**, de coordenadas **N 9.714.679,12m** e **E 570.800,38m**; deste segue com azimute de **100°26'28"** e distância de **5,19m**, confrontando com terras de , até atingir o ponto **P4306**, de coordenadas **N 9.714.678,18m** e **E 570.805,48m**; deste segue com azimute de **91°44'53"** e distância de **5,25m**, confrontando com terras de , até atingir o ponto **P4307**, de coordenadas **N 9.714.678,02m** e **E 570.810,73m**; deste segue com azimute de **82°38'08"** e distância de **5,38m**, confrontando com terras de , até atingir o ponto **P4308**, de coordenadas **N 9.714.678,71m** e **E 570.816,07m**; deste segue com azimute de **72°51'32"** e distância de **5,33m**, confrontando com terras de , até atingir o ponto **P4309**, de coordenadas **N 9.714.680,28m** e **E 570.821,16m**; deste segue com azimute de **62°57'04"** e distância de **5,30m**, confrontando com terras de , até atingir o ponto **P4310**, de coordenadas **N 9.714.682,69m** e **E 570.825,88m**; deste segue com azimute de **52°05'47"** e distância de **1,22m**, confrontando com terras de , até atingir o ponto **P4311**, de coordenadas **N 9.714.683,44m** e **E 570.826,84m**; deste segue com azimute de **62°57'15"** e distância de **0,33m**, confrontando com terras de , até atingir o ponto **P4312**, de coordenadas **N 9.714.683,59m** e **E 570.827,14m**; deste segue com azimute de **52°05'46"** e distância de **5,21m**, confrontando com terras de , até atingir o ponto **P4313**, de coordenadas **N 9.714.686,79m** e **E 570.831,25m**; deste segue com azimute de **39°56'04"** e distância de **5,13m**, confrontando com terras de , até atingir o ponto **P4314**, de coordenadas **N 9.714.690,72m** e **E 570.834,54m**; deste segue com azimute de **25°40'50"** e distância de **5,22m**, confrontando com terras de , até atingir o ponto **P4315**, de coordenadas **N 9.714.695,42m** e **E 570.836,80m**; deste segue com azimute de **11°45'18"** e distância de **5,30m**, confrontando com terras de , até atingir o ponto **P4316**, de coordenadas **N 9.714.700,61m** e **E 570.837,88m**; deste segue com azimute de **4°38'28"** e distância de **5,44m**, confrontando com terras de , até atingir o ponto **P4317**, de coordenadas **N 9.714.706,03m** e **E 570.838,32m**; deste segue com azimute de **8°28'29"** e distância de **10,11m**, confrontando com terras de , até atingir o ponto **P4318**, de coordenadas **N 9.714.716,03m** e **E 570.839,81m**; deste segue com azimute de **45°18'35"** e distância de **8,01m**, confrontando com terras de , até atingir o ponto **P4319**, de coordenadas **N 9.714.721,67m** e **E 570.845,50m**; deste segue com azimute de **77°53'23"** e distância de **4,88m**, confrontando com terras de , até atingir o ponto **P4320**, de coordenadas **N 9.714.722,69m** e **E 570.850,28m**; deste segue com azimute de **93°07'15"** e distância de **5,70m**, confrontando com terras de , até atingir o ponto **P4321**, de coordenadas **N 9.714.722,38m** e **E 570.855,97m**; deste segue com azimute de **108°10'55"** e distância de **5,77m**, confrontando com terras de , até atingir o ponto **P4322**, de coordenadas **N 9.714.720,58m** e **E 570.861,45m**; deste segue com azimute de **126°29'13"** e distância de **5,87m**, confrontando com terras de , até atingir o ponto **P4323**, de coordenadas **N 9.714.717,09m** e **E 570.866,16m**; deste segue com azimute de **126°29'13"** e distância de **0,10m**, confrontando com terras de , até atingir o ponto **P4324**, de coordenadas **N 9.714.717,03m** e **E 570.866,25m**; deste segue com azimute de **146°58'17"** e distância de **5,76m**, confrontando com terras de , até atingir o ponto **P4325**, de coordenadas **N 9.714.712,20m** e **E 570.869,39m**; deste segue com azimute de **159°12'23"** e distância de **5,92m**, confrontando com terras de , até atingir o ponto **P4326**, de coordenadas **N 9.714.706,67m** e **E 570.871,49m**; deste segue com azimute de **163°26'13"** e distância de **5,61m**, confrontando com terras de , até atingir o ponto **P4327**, de coordenadas **N 9.714.701,29m** e **E 570.873,09m**; deste segue com azimute de **148°24'58"** e distância de **8,28m**, confrontando com terras de , até atingir o ponto **P4328**, de coordenadas **N 9.714.694,24m** e **E 570.877,42m**; deste segue com azimute de **148°24'58"** e distância de **0,11m**, confrontando com terras de , até atingir o ponto **P4329**, de coordenadas **N 9.714.694,15m** e **E 570.877,48m**; deste segue com azimute de **68°54'14"** e distância de **7,84m**, confrontando com terras de , até atingir o ponto **P4330**, de coordenadas **N 9.714.696,97m** e **E 570.884,79m**; deste



PREFEITURA DE SÃO LUÍS

SECRETARIA MUNICIPAL DE GOVERNO

MINUTA DE ANTEPROJETO DE LEI Nº _____ DE _____ DE 2019

segue com azimute de $51^{\circ}59'45''$ e distância de 1,33m, confrontando com terras de , até atingir o ponto **P4331**, de coordenadas **N 9.714.697,79m** e **E 570.885,84m**; deste segue com azimute de $68^{\circ}53'48''$ e distância de 0,22m, confrontando com terras de , até atingir o ponto **P4332**, de coordenadas **N 9.714.697,87m** e **E 570.886,05m**; deste segue com azimute de $51^{\circ}59'38''$ e distância de 5,75m, confrontando com terras de , até atingir o ponto **P4333**, de coordenadas **N 9.714.701,41m** e **E 570.890,58m**; deste segue com azimute de $49^{\circ}46'28''$ e distância de 6,29m, confrontando com terras de , até atingir o ponto **P4334**, de coordenadas **N 9.714.705,47m** e **E 570.895,38m**; deste segue com azimute de $51^{\circ}32'05''$ e distância de 7,20m, confrontando com terras de , até atingir o ponto **P4335**, de coordenadas **N 9.714.709,95m** e **E 570.901,02m**; deste segue com azimute de $56^{\circ}20'19''$ e distância de 4,61m, confrontando com terras de , até atingir o ponto **P4336**, de coordenadas **N 9.714.712,51m** e **E 570.904,86m**; deste segue com azimute de $59^{\circ}57'42''$ e distância de 5,09m, confrontando com terras de , até atingir o ponto **P4337**, de coordenadas **N 9.714.715,06m** e **E 570.909,27m**; deste segue com azimute de $61^{\circ}29'28''$ e distância de 9,49m, confrontando com terras de , até atingir o ponto **P4338**, de coordenadas **N 9.714.719,59m** e **E 570.917,61m**; deste segue com azimute de $57^{\circ}56'06''$ e distância de 5,09m, confrontando com terras de , até atingir o ponto **P4339**, de coordenadas **N 9.714.722,29m** e **E 570.921,92m**; deste segue com azimute de $51^{\circ}07'24''$ e distância de 0,81m, confrontando com terras de , até atingir o ponto **P4340**, de coordenadas **N 9.714.722,80m** e **E 570.922,55m**; deste segue com azimute de $57^{\circ}56'07''$ e distância de 0,75m, confrontando com terras de , até atingir o ponto **P4341**, de coordenadas **N 9.714.723,19m** e **E 570.923,18m**; deste segue com azimute de $51^{\circ}07'12''$ e distância de 9,75m, confrontando com terras de , até atingir o ponto **P4342**, de coordenadas **N 9.714.729,31m** e **E 570.930,77m**; deste segue com azimute de $46^{\circ}16'49''$ e distância de 5,06m, confrontando com terras de , até atingir o ponto **P4343**, de coordenadas **N 9.714.732,81m** e **E 570.934,43m**; deste segue com azimute de $44^{\circ}22'01''$ e distância de 5,12m, confrontando com terras de , até atingir o ponto **P4344**, de coordenadas **N 9.714.736,47m** e **E 570.938,01m**; deste segue com azimute de $43^{\circ}06'32''$ e distância de 6,00m, confrontando com terras de , até atingir o ponto **P4345**, de coordenadas **N 9.714.740,85m** e **E 570.942,11m**; deste segue com azimute de $42^{\circ}55'34''$ e distância de 5,08m, confrontando com terras de , até atingir o ponto **P4346**, de coordenadas **N 9.714.744,57m** e **E 570.945,57m**; deste segue com azimute de $44^{\circ}28'30''$ e distância de 10,03m, confrontando com terras de , até atingir o ponto **P4347**, de coordenadas **N 9.714.751,73m** e **E 570.952,60m**; deste segue com azimute de $50^{\circ}02'20''$ e distância de 9,32m, confrontando com terras de , até atingir o ponto **P4348**, de coordenadas **N 9.714.757,72m** e **E 570.959,74m**; deste segue com azimute de $57^{\circ}00'43''$ e distância de 5,14m, confrontando com terras de , até atingir o ponto **P4349**, de coordenadas **N 9.714.760,52m** e **E 570.964,06m**; deste segue com azimute de $61^{\circ}47'56''$ e distância de 5,02m, confrontando com terras de , até atingir o ponto **P4350**, de coordenadas **N 9.714.762,89m** e **E 570.968,48m**; deste segue com azimute de $65^{\circ}37'27''$ e distância de 5,04m, confrontando com terras de , até atingir o ponto **P4351**, de coordenadas **N 9.714.764,97m** e **E 570.973,07m**; deste segue com azimute de $69^{\circ}13'45''$ e distância de 5,05m, confrontando com terras de , até atingir o ponto **P4352**, de coordenadas **N 9.714.766,76m** e **E 570.977,79m**; deste segue com azimute de $72^{\circ}44'38''$ e distância de 6,30m, confrontando com terras de , até atingir o ponto **P4353**, de coordenadas **N 9.714.768,63m** e **E 570.983,81m**; deste segue com azimute de $77^{\circ}00'20''$ e distância de 10,01m, confrontando com terras de , até atingir o ponto **P4354**, de coordenadas **N 9.714.770,88m** e **E 570.993,56m**; deste segue com azimute de $79^{\circ}51'33''$ e distância de 10,00m, confrontando com terras de , até atingir o ponto **P4355**, de coordenadas **N 9.714.772,64m** e **E 571.003,40m**; deste segue com azimute de $80^{\circ}08'49''$ e distância de 5,79m, confrontando com terras de , até atingir o ponto **P4356**, de coordenadas **N 9.714.773,63m** e **E 571.009,10m**; deste segue com azimute de $79^{\circ}32'34''$ e distância de 5,01m, confrontando com terras de , até atingir o ponto **P4357**, de coordenadas **N 9.714.774,54m** e **E 571.014,03m**; deste segue com azimute de $78^{\circ}29'15''$ e distância de 5,01m, confrontando com terras de , até atingir o ponto **P4358**, de coordenadas **N 9.714.775,54m** e **E 571.018,94m**; deste segue com azimute de $76^{\circ}27'52''$ e distância de 10,00m, confrontando com terras de , até atingir o ponto **P4359**, de coordenadas **N 9.714.777,88m** e **E 571.028,66m**; deste segue com azimute de $73^{\circ}28'50''$ e distância de 6,44m, confrontando com terras de , até atingir o ponto **P4360**, de coordenadas **N 9.714.779,71m** e **E 571.034,83m**; deste segue com azimute de $70^{\circ}30'40''$ e distância de 9,98m, confrontando com terras de , até atingir o ponto **P4361**, de coordenadas **N 9.714.783,04m** e **E 571.044,24m**; deste segue com azimute de $68^{\circ}39'57''$ e distância de 5,00m, confrontando com terras de , até atingir o ponto **P4362**, de coordenadas **N 9.714.784,86m** e **E 571.048,90m**; deste segue com azimute de $68^{\circ}12'00''$ e distância de 5,01m, confrontando com terras de , até atingir o ponto **P4363**, de coordenadas **N 9.714.786,72m** e **E 571.053,55m**; deste segue com azimute de $68^{\circ}17'32''$ e distância de 6,76m, confrontando com terras de , até atingir o ponto **P4364**, de coordenadas **N 9.714.789,22m** e **E 571.059,83m**; deste segue com azimute de $68^{\circ}47'33''$ e distância de 5,03m, confrontando com terras de , até atingir o ponto **P4365**, de coordenadas **N 9.714.791,04m** e **E 571.064,52m**; deste segue com azimute de $69^{\circ}28'07''$ e distância de 5,02m, confrontando com terras de , até atingir o ponto **P4366**, de coordenadas **N 9.714.792,80m** e **E 571.069,22m**; deste segue com azimute de $70^{\circ}09'17''$ e distância de 5,01m, confrontando com terras de , até atingir o ponto **P4367**, de



PREFEITURA DE SÃO LUÍS

SECRETARIA MUNICIPAL DE GOVERNO

MINUTA DE ANTEPROJETO DE LEI Nº _____ DE _____ DE 2019

coordenadas N 9.714.794,50m e E 571.073,93m; deste segue com azimute de 71°24'03" e distância de 9,94m, confrontando com terras de , até atingir o ponto P4368, de coordenadas N 9.714.797,67m e E 571.083,35m; deste segue com azimute de 72°57'52" e distância de 6,21m, confrontando com terras de , até atingir o ponto P4369, de coordenadas N 9.714.799,49m e E 571.089,29m; deste segue com azimute de 73°33'42" e distância de 9,89m, confrontando com terras de , até atingir o ponto P4370, de coordenadas N 9.714.802,29m e E 571.098,78m; deste segue com azimute de 73°10'55" e distância de 5,05m, confrontando com terras de , até atingir o ponto P4371, de coordenadas N 9.714.803,75m e E 571.103,61m; deste segue com azimute de 72°23'01" e distância de 5,32m, confrontando com terras de , até atingir o ponto P4372, de coordenadas N 9.714.805,36m e E 571.108,68m; deste segue com azimute de 70°54'37" e distância de 5,26m, confrontando com terras de , até atingir o ponto P4373, de coordenadas N 9.714.807,08m e E 571.113,65m; deste segue com azimute de 67°06'07" e distância de 5,24m, confrontando com terras de , até atingir o ponto P4374, de coordenadas N 9.714.809,12m e E 571.118,48m; deste segue com azimute de 56°11'56" e distância de 10,05m, confrontando com terras de , até atingir o ponto P4375, de coordenadas N 9.714.814,71m e E 571.126,83m; deste segue com azimute de 38°08'16" e distância de 0,16m, confrontando com terras de , até atingir o ponto P4376, de coordenadas N 9.714.814,83m e E 571.126,92m; deste segue com azimute de 56°11'49" e distância de 1,40m, confrontando com terras de , até atingir o ponto P4377, de coordenadas N 9.714.815,61m e E 571.128,09m; deste segue com azimute de 38°07'55" e distância de 5,09m, confrontando com terras de , até atingir o ponto P4378, de coordenadas N 9.714.819,61m e E 571.131,23m; deste segue com azimute de 23°10'09" e distância de 5,13m, confrontando com terras de , até atingir o ponto P4379, de coordenadas N 9.714.824,33m e E 571.133,25m; deste segue com azimute de 10°15'25" e distância de 5,34m, confrontando com terras de , até atingir o ponto P4380, de coordenadas N 9.714.829,58m e E 571.134,20m; deste segue com azimute de 358°49'51" e distância de 5,39m, confrontando com terras de , até atingir o ponto P4381, de coordenadas N 9.714.834,97m e E 571.134,09m; deste segue com azimute de 346°57'53" e distância de 5,28m, confrontando com terras de , até atingir o ponto P4382, de coordenadas N 9.714.840,11m e E 571.132,90m; deste segue com azimute de 325°16'19" e distância de 9,95m, confrontando com terras de , até atingir o ponto P4383, de coordenadas N 9.714.848,29m e E 571.127,23m; deste segue com azimute de 305°33'51" e distância de 5,00m, confrontando com terras de , até atingir o ponto P4384, de coordenadas N 9.714.851,20m e E 571.123,16m; deste segue com azimute de 299°54'40" e distância de 5,13m, confrontando com terras de , até atingir o ponto P4385, de coordenadas N 9.714.853,76m e E 571.118,71m; deste segue com azimute de 299°33'53" e distância de 5,13m, confrontando com terras de , até atingir o ponto P4386, de coordenadas N 9.714.856,29m e E 571.114,25m; deste segue com azimute de 304°54'09" e distância de 5,24m, confrontando com terras de , até atingir o ponto P4387, de coordenadas N 9.714.859,29m e E 571.109,95m; deste segue com azimute de 319°20'28" e distância de 9,72m, confrontando com terras de , até atingir o ponto P4388, de coordenadas N 9.714.866,66m e E 571.103,62m; deste segue com azimute de 330°00'52" e distância de 5,02m, confrontando com terras de , até atingir o ponto P4389, de coordenadas N 9.714.871,01m e E 571.101,11m; deste segue com azimute de 334°04'45" e distância de 5,17m, confrontando com terras de , até atingir o ponto P4390, de coordenadas N 9.714.875,66m e E 571.098,85m; deste segue com azimute de 335°40'36" e distância de 6,29m, confrontando com terras de , até atingir o ponto P4391, de coordenadas N 9.714.881,39m e E 571.096,26m; deste segue com azimute de 336°06'09" e distância de 5,38m, confrontando com terras de , até atingir o ponto P4392, de coordenadas N 9.714.886,31m e E 571.094,08m; deste segue com azimute de 338°37'14" e distância de 5,29m, confrontando com terras de , até atingir o ponto P4393, de coordenadas N 9.714.891,24m e E 571.092,15m; deste segue com azimute de 343°29'01" e distância de 5,10m, confrontando com terras de , até atingir o ponto P4394, de coordenadas N 9.714.896,13m e E 571.090,70m; deste segue com azimute de 357°49'47" e distância de 9,51m, confrontando com terras de , até atingir o ponto P4395, de coordenadas N 9.714.905,63m e E 571.090,34m; deste segue com azimute de 19°39'14" e distância de 5,50m, confrontando com terras de , até atingir o ponto P4396, de coordenadas N 9.714.910,81m e E 571.092,19m; deste segue com azimute de 32°42'28" e distância de 5,02m, confrontando com terras de , até atingir o ponto P4397, de coordenadas N 9.714.915,03m e E 571.094,90m; deste segue com azimute de 41°44'34" e distância de 5,23m, confrontando com terras de , até atingir o ponto P4398, de coordenadas N 9.714.918,93m e E 571.098,38m; deste segue com azimute de 49°00'56" e distância de 5,02m, confrontando com terras de , até atingir o ponto P4399, de coordenadas N 9.714.922,23m e E 571.102,17m; deste segue com azimute de 55°51'27" e distância de 5,80m, confrontando com terras de , até atingir o ponto P4400, de coordenadas N 9.714.925,48m e E 571.106,97m; deste segue com azimute de 61°55'36" e distância de 5,10m, confrontando com terras de , até atingir o ponto P4401, de coordenadas N 9.714.927,88m e E 571.111,47m; deste segue com azimute de 66°12'03" e distância de 5,01m, confrontando com terras de , até atingir o ponto P4402, de coordenadas N 9.714.929,90m e E 571.116,05m; deste segue com azimute de 70°25'53" e distância de 9,91m, confrontando com terras de , até atingir o ponto P4403, de coordenadas N 9.714.933,22m e E 571.125,39m; deste segue com azimute de 72°15'53" e distância de 6,47m,



PREFEITURA DE SÃO LUÍS

SECRETARIA MUNICIPAL DE GOVERNO

MINUTA DE ANTEPROJETO DE LEI Nº _____ DE _____ DE 2019

confrontando com terras de , até atingir o ponto **P4404**, de coordenadas **N 9.714.935,19m** e **E 571.131,55m**; deste segue com azimute de $71^{\circ}44'48''$ e distância de 5,04m, confrontando com terras de , até atingir o ponto **P4405**, de coordenadas **N 9.714.936,77m** e **E 571.136,34m**; deste segue com azimute de $70^{\circ}35'45''$ e distância de 5,06m, confrontando com terras de , até atingir o ponto **P4406**, de coordenadas **N 9.714.938,45m** e **E 571.141,11m**; deste segue com azimute de $69^{\circ}02'38''$ e distância de 5,03m, confrontando com terras de , até atingir o ponto **P4407**, de coordenadas **N 9.714.940,25m** e **E 571.145,81m**; deste segue com azimute de $65^{\circ}29'05''$ e distância de 9,88m, confrontando com terras de , até atingir o ponto **P4408**, de coordenadas **N 9.714.944,35m** e **E 571.154,80m**; deste segue com azimute de $60^{\circ}21'54''$ e distância de 1,21m, confrontando com terras de , até atingir o ponto **P4409**, de coordenadas **N 9.714.944,95m** e **E 571.155,85m**; deste segue com azimute de $60^{\circ}21'54''$ e distância de 4,56m, confrontando com terras de , até atingir o ponto **P4410**, de coordenadas **N 9.714.947,20m** e **E 571.159,81m**; deste segue com azimute de $56^{\circ}02'05''$ e distância de 8,30m, confrontando com terras de , até atingir o ponto **P4411**, de coordenadas **N 9.714.951,84m** e **E 571.166,69m**; deste segue com azimute de $56^{\circ}02'05''$ e distância de 1,49m, confrontando com terras de , até atingir o ponto **P4412**, de coordenadas **N 9.714.952,67m** e **E 571.167,93m**; deste segue com azimute de $53^{\circ}32'05''$ e distância de 1,02m, confrontando com terras de , até atingir o ponto **P4413**, de coordenadas **N 9.714.953,27m** e **E 571.168,74m**; deste segue com azimute de $56^{\circ}02'09''$ e distância de 0,54m, confrontando com terras de , até atingir o ponto **P4414**, de coordenadas **N 9.714.953,57m** e **E 571.169,19m**; deste segue com azimute de $53^{\circ}32'05''$ e distância de 5,10m, confrontando com terras de , até atingir o ponto **P4415**, de coordenadas **N 9.714.956,60m** e **E 571.173,29m**; deste segue com azimute de $52^{\circ}42'43''$ e distância de 5,48m, confrontando com terras de , até atingir o ponto **P4416**, de coordenadas **N 9.714.959,92m** e **E 571.177,65m**; deste segue com azimute de $52^{\circ}00'59''$ e distância de 5,56m, confrontando com terras de , até atingir o ponto **P4417**, de coordenadas **N 9.714.963,34m** e **E 571.182,03m**; deste segue com azimute de $49^{\circ}27'58''$ e distância de 5,54m, confrontando com terras de , até atingir o ponto **P4418**, de coordenadas **N 9.714.966,94m** e **E 571.186,24m**; deste segue com azimute de $43^{\circ}50'36''$ e distância de 5,25m, confrontando com terras de , até atingir o ponto **P4419**, de coordenadas **N 9.714.970,73m** e **E 571.189,88m**; deste segue com azimute de $25^{\circ}11'53''$ e distância de 9,56m, confrontando com terras de , até atingir o ponto **P4420**, de coordenadas **N 9.714.979,38m** e **E 571.193,95m**; deste segue com azimute de $347^{\circ}03'08''$ e distância de 9,19m, confrontando com terras de , até atingir o ponto **P4421**, de coordenadas **N 9.714.988,34m** e **E 571.191,89m**; deste segue com azimute de $333^{\circ}17'19''$ e distância de 5,25m, confrontando com terras de , até atingir o ponto **P4422**, de coordenadas **N 9.714.993,03m** e **E 571.189,53m**; deste segue com azimute de $331^{\circ}27'54''$ e distância de 5,46m, confrontando com terras de , até atingir o ponto **P4423**, de coordenadas **N 9.714.997,83m** e **E 571.186,92m**; deste segue com azimute de $334^{\circ}08'43''$ e distância de 5,41m, confrontando com terras de , até atingir o ponto **P4424**, de coordenadas **N 9.715.002,70m** e **E 571.184,56m**; deste segue com azimute de $340^{\circ}22'59''$ e distância de 5,21m, confrontando com terras de , até atingir o ponto **P4425**, de coordenadas **N 9.715.007,61m** e **E 571.182,81m**; deste segue com azimute de $349^{\circ}59'08''$ e distância de 10,06m, confrontando com terras de , até atingir o ponto **P4426**, de coordenadas **N 9.715.017,52m** e **E 571.181,06m**; deste segue com azimute de $359^{\circ}14'54''$ e distância de 9,91m, confrontando com terras de , até atingir o ponto **P4427**, de coordenadas **N 9.715.027,43m** e **E 571.180,93m**; deste segue com azimute de $3^{\circ}25'36''$ e distância de 5,02m, confrontando com terras de , até atingir o ponto **P4428**, de coordenadas **N 9.715.032,44m** e **E 571.181,23m**; deste segue com azimute de $6^{\circ}35'19''$ e distância de 9,94m, confrontando com terras de , até atingir o ponto **P4429**, de coordenadas **N 9.715.042,31m** e **E 571.182,37m**; deste segue com azimute de $9^{\circ}15'24''$ e distância de 5,04m, confrontando com terras de , até atingir o ponto **P4430**, de coordenadas **N 9.715.047,28m** e **E 571.183,18m**; deste segue com azimute de $10^{\circ}36'24''$ e distância de 5,43m, confrontando com terras de , até atingir o ponto **P4431**, de coordenadas **N 9.715.052,62m** e **E 571.184,18m**; deste segue com azimute de $11^{\circ}39'21''$ e distância de 5,20m, confrontando com terras de , até atingir o ponto **P4432**, de coordenadas **N 9.715.057,71m** e **E 571.185,23m**; deste segue com azimute de $10^{\circ}33'07''$ e distância de 5,19m, confrontando com terras de , até atingir o ponto **P4433**, de coordenadas **N 9.715.062,81m** e **E 571.186,18m**; deste segue com azimute de $4^{\circ}56'06''$ e distância de 10,00m, confrontando com terras de , até atingir o ponto **P4434**, de coordenadas **N 9.715.072,77m** e **E 571.187,04m**; deste segue com azimute de $353^{\circ}14'47''$ e distância de 5,36m, confrontando com terras de , até atingir o ponto **P4435**, de coordenadas **N 9.715.078,09m** e **E 571.186,41m**; deste segue com azimute de $337^{\circ}26'09''$ e distância de 9,49m, confrontando com terras de , até atingir o ponto **P4436**, de coordenadas **N 9.715.086,85m** e **E 571.182,77m**; deste segue com azimute de $326^{\circ}07'12''$ e distância de 5,02m, confrontando com terras de , até atingir o ponto **P4437**, de coordenadas **N 9.715.091,02m** e **E 571.179,97m**; deste segue com azimute de $321^{\circ}13'18''$ e distância de 5,28m, confrontando com terras de , até atingir o ponto **P4438**, de coordenadas **N 9.715.095,14m** e **E 571.176,66m**; deste segue com azimute de $318^{\circ}19'44''$ e distância de 6,33m, confrontando com terras de , até atingir o ponto **P4439**, de coordenadas **N 9.715.099,87m** e **E 571.172,45m**; deste segue com azimute de $317^{\circ}28'38''$ e distância de 5,73m, confrontando com terras de , até atingir o ponto **P4440**, de coordenadas **N 9.715.104,09m** e **E 571.168,58m**; deste



PREFEITURA DE SÃO LUÍS

SECRETARIA MUNICIPAL DE GOVERNO

MINUTA DE ANTEPROJETO DE LEI Nº _____ DE _____ DE 2019

segue com azimute de 319°24'35" e distância de 5,61m, confrontando com terras de , até atingir o ponto **P4441**, de coordenadas **N 9.715.108,35m** e **E 571.164,93m**; deste segue com azimute de 324°42'13" e distância de 5,24m, confrontando com terras de , até atingir o ponto **P4442**, de coordenadas **N 9.715.112,63m** e **E 571.161,90m**; deste segue com azimute de 343°56'27" e distância de 9,00m, confrontando com terras de , até atingir o ponto **P4443**, de coordenadas **N 9.715.121,28m** e **E 571.159,41m**; deste segue com azimute de 25°51'15" e distância de 9,01m, confrontando com terras de , até atingir o ponto **P4444**, de coordenadas **N 9.715.129,39m** e **E 571.163,34m**; deste segue com azimute de 43°51'32" e distância de 5,33m, confrontando com terras de , até atingir o ponto **P4445**, de coordenadas **N 9.715.133,23m** e **E 571.167,03m**; deste segue com azimute de 49°33'14" e distância de 5,61m, confrontando com terras de , até atingir o ponto **P4446**, de coordenadas **N 9.715.136,87m** e **E 571.171,30m**; deste segue com azimute de 52°33'33" e distância de 6,02m, confrontando com terras de , até atingir o ponto **P4447**, de coordenadas **N 9.715.140,53m** e **E 571.176,08m**; deste segue com azimute de 53°38'50" e distância de 5,16m, confrontando com terras de , até atingir o ponto **P4448**, de coordenadas **N 9.715.143,59m** e **E 571.180,23m**; deste segue com azimute de 54°29'26" e distância de 8,56m, confrontando com terras de , até atingir o ponto **P4449**, de coordenadas **N 9.715.148,56m** e **E 571.187,20m**; deste segue com azimute de 55°01'53" e distância de 9,70m, confrontando com terras de , até atingir o ponto **P4450**, de coordenadas **N 9.715.154,12m** e **E 571.195,15m**; deste segue com azimute de 55°05'40" e distância de 5,37m, confrontando com terras de , até atingir o ponto **P4451**, de coordenadas **N 9.715.157,19m** e **E 571.199,55m**; deste segue com azimute de 55°55'51" e distância de 5,03m, confrontando com terras de , até atingir o ponto **P4452**, de coordenadas **N 9.715.160,01m** e **E 571.203,72m**; deste segue com azimute de 57°32'18" e distância de 5,05m, confrontando com terras de , até atingir o ponto **P4453**, de coordenadas **N 9.715.162,72m** e **E 571.207,98m**; deste segue com azimute de 61°33'51" e distância de 10,00m, confrontando com terras de , até atingir o ponto **P4454**, de coordenadas **N 9.715.167,48m** e **E 571.216,77m**; deste segue com azimute de 66°55'04" e distância de 5,74m, confrontando com terras de , até atingir o ponto **P4455**, de coordenadas **N 9.715.169,73m** e **E 571.222,05m**; deste segue com azimute de 64°35'04" e distância de 9,81m, confrontando com terras de , até atingir o ponto **P4456**, de coordenadas **N 9.715.173,94m** e **E 571.230,91m**; deste segue com azimute de 54°11'12" e distância de 1,52m, confrontando com terras de , até atingir o ponto **P4457**, de coordenadas **N 9.715.174,83m** e **E 571.232,14m**; deste segue com azimute de 64°34'12" e distância de 0,03m, confrontando com terras de , até atingir o ponto **P4458**, de coordenadas **N 9.715.174,84m** e **E 571.232,17m**; deste segue com azimute de 54°11'16" e distância de 5,09m, confrontando com terras de , até atingir o ponto **P4459**, de coordenadas **N 9.715.177,82m** e **E 571.236,30m**; deste segue com azimute de 42°54'50" e distância de 6,02m, confrontando com terras de , até atingir o ponto **P4460**, de coordenadas **N 9.715.182,23m** e **E 571.240,40m**; deste segue com azimute de 32°40'08" e distância de 6,22m, confrontando com terras de , até atingir o ponto **P4461**, de coordenadas **N 9.715.187,47m** e **E 571.243,76m**; deste segue com azimute de 28°10'43" e distância de 6,35m, confrontando com terras de , até atingir o ponto **P4462**, de coordenadas **N 9.715.193,07m** e **E 571.246,76m**; deste segue com azimute de 28°34'43" e distância de 5,73m, confrontando com terras de , até atingir o ponto **P4463**, de coordenadas **N 9.715.198,10m** e **E 571.249,50m**; deste segue com azimute de 48°35'55" e distância de 5,39m, confrontando com terras de , até atingir o ponto **P4464**, de coordenadas **N 9.715.201,66m** e **E 571.253,54m**; deste segue com azimute de 48°35'55" e distância de 0,04m, confrontando com terras de , até atingir o ponto **P4465**, de coordenadas **N 9.715.201,69m** e **E 571.253,57m**; deste segue com azimute de 146°30'33" e distância de 7,82m, confrontando com terras de , até atingir o ponto **P4466**, de coordenadas **N 9.715.195,17m** e **E 571.257,88m**; deste segue com azimute de 166°42'00" e distância de 6,04m, confrontando com terras de , até atingir o ponto **P4467**, de coordenadas **N 9.715.189,29m** e **E 571.259,27m**; deste segue com azimute de 176°07'30" e distância de 6,36m, confrontando com terras de , até atingir o ponto **P4468**, de coordenadas **N 9.715.182,94m** e **E 571.259,70m**; deste segue com azimute de 188°17'12" e distância de 6,17m, confrontando com terras de , até atingir o ponto **P4469**, de coordenadas **N 9.715.176,83m** e **E 571.258,81m**; deste segue com azimute de 215°43'05" e distância de 9,76m, confrontando com terras de , até atingir o ponto **P4470**, de coordenadas **N 9.715.168,90m** e **E 571.253,11m**; deste segue com azimute de 238°17'25" e distância de 3,84m, confrontando com terras de , até atingir o ponto **P4471**, de coordenadas **N 9.715.166,88m** e **E 571.249,84m**; deste segue com azimute de 246°02'15" e distância de 0,06m, confrontando com terras de , até atingir o ponto **P4472**, de coordenadas **N 9.715.166,86m** e **E 571.249,78m**; deste segue com azimute de 246°02'15" e distância de 5,26m, confrontando com terras de , até atingir o ponto **P4473**, de coordenadas **N 9.715.164,72m** e **E 571.244,98m**; deste segue com azimute de 249°15'51" e distância de 5,59m, confrontando com terras de , até atingir o ponto **P4474**, de coordenadas **N 9.715.162,74m** e **E 571.239,75m**; deste segue com azimute de 248°51'07" e distância de 5,21m, confrontando com terras de , até atingir o ponto **P4475**, de coordenadas **N 9.715.160,86m** e **E 571.234,89m**; deste segue com azimute de 247°16'33" e distância de 5,07m, confrontando com terras de , até atingir o ponto **P4476**, de coordenadas **N 9.715.158,90m** e **E 571.230,21m**; deste segue com azimute de 243°52'37" e distância de 1,23m, confrontando com terras de , até atingir o ponto **P4477**, de



PREFEITURA DE SÃO LUÍS

SECRETARIA MUNICIPAL DE GOVERNO

MINUTA DE ANTEPROJETO DE LEI Nº _____ DE _____ DE 2019

coordenadas N 9.715.158,36m e E 571.229,11m; deste segue com azimute de 243°52'37" e distância de 1,73m, confrontando com terras de , até atingir o ponto P4478, de coordenadas N 9.715.157,60m e E 571.227,55m; deste segue com azimute de 243°52'37" e distância de 6,90m, confrontando com terras de , até atingir o ponto P4479, de coordenadas N 9.715.154,56m e E 571.221,36m; deste segue com azimute de 239°17'01" e distância de 5,56m, confrontando com terras de , até atingir o ponto P4480, de coordenadas N 9.715.151,72m e E 571.216,58m; deste segue com azimute de 234°13'59" e distância de 0,22m, confrontando com terras de , até atingir o ponto P4481, de coordenadas N 9.715.151,59m e E 571.216,40m; deste segue com azimute de 234°13'59" e distância de 1,28m, confrontando com terras de , até atingir o ponto P4482, de coordenadas N 9.715.150,85m e E 571.215,36m; deste segue com azimute de 239°17'41" e distância de 0,05m, confrontando com terras de , até atingir o ponto P4483, de coordenadas N 9.715.150,82m e E 571.215,32m; deste segue com azimute de 234°13'59" e distância de 9,87m, confrontando com terras de , até atingir o ponto P4484, de coordenadas N 9.715.145,05m e E 571.207,31m; deste segue com azimute de 230°01'05" e distância de 5,01m, confrontando com terras de , até atingir o ponto P4485, de coordenadas N 9.715.141,83m e E 571.203,47m; deste segue com azimute de 227°38'43" e distância de 5,06m, confrontando com terras de , até atingir o ponto P4486, de coordenadas N 9.715.138,42m e E 571.199,73m; deste segue com azimute de 225°32'43" e distância de 5,20m, confrontando com terras de , até atingir o ponto P4487, de coordenadas N 9.715.134,78m e E 571.196,02m; deste segue com azimute de 223°25'29" e distância de 5,15m, confrontando com terras de , até atingir o ponto P4488, de coordenadas N 9.715.131,04m e E 571.192,48m; deste segue com azimute de 219°56'04" e distância de 5,13m, confrontando com terras de , até atingir o ponto P4489, de coordenadas N 9.715.127,11m e E 571.189,19m; deste segue com azimute de 211°02'32" e distância de 10,03m, confrontando com terras de , até atingir o ponto P4490, de coordenadas N 9.715.118,52m e E 571.184,02m; deste segue com azimute de 197°56'34" e distância de 5,16m, confrontando com terras de , até atingir o ponto P4491, de coordenadas N 9.715.113,61m e E 571.182,43m; deste segue com azimute de 187°05'55" e distância de 5,10m, confrontando com terras de , até atingir o ponto P4492, de coordenadas N 9.715.108,55m e E 571.181,80m; deste segue com azimute de 176°20'26" e distância de 5,17m, confrontando com terras de , até atingir o ponto P4493, de coordenadas N 9.715.103,39m e E 571.182,13m; deste segue com azimute de 164°53'55" e distância de 5,22m, confrontando com terras de , até atingir o ponto P4494, de coordenadas N 9.715.098,35m e E 571.183,49m; deste segue com azimute de 152°36'23" e distância de 5,26m, confrontando com terras de , até atingir o ponto P4495, de coordenadas N 9.715.093,68m e E 571.185,91m; deste segue com azimute de 137°28'41" e distância de 6,49m, confrontando com terras de , até atingir o ponto P4496, de coordenadas N 9.715.088,89m e E 571.190,30m; deste segue com azimute de 137°28'42" e distância de 0,05m, confrontando com terras de , até atingir o ponto P4497, de coordenadas N 9.715.088,86m e E 571.190,33m; deste segue com azimute de 123°51'25" e distância de 5,74m, confrontando com terras de , até atingir o ponto P4498, de coordenadas N 9.715.085,66m e E 571.195,10m; deste segue com azimute de 118°01'30" e distância de 5,79m, confrontando com terras de , até atingir o ponto P4499, de coordenadas N 9.715.082,94m e E 571.200,21m; deste segue com azimute de 118°07'43" e distância de 5,37m, confrontando com terras de , até atingir o ponto P4500, de coordenadas N 9.715.080,41m e E 571.204,94m; deste segue com azimute de 118°07'43" e distância de 0,04m, confrontando com terras de , até atingir o ponto P4501, de coordenadas N 9.715.080,39m e E 571.204,98m; deste segue com azimute de 135°20'38" e distância de 8,27m, confrontando com terras de , até atingir o ponto P4502, de coordenadas N 9.715.074,51m e E 571.210,79m; deste segue com azimute de 194°44'09" e distância de 8,33m, confrontando com terras de , até atingir o ponto P4503, de coordenadas N 9.715.066,45m e E 571.208,67m; deste segue com azimute de 211°03'17" e distância de 5,49m, confrontando com terras de , até atingir o ponto P4504, de coordenadas N 9.715.061,75m e E 571.205,84m; deste segue com azimute de 211°30'13" e distância de 5,82m, confrontando com terras de , até atingir o ponto P4505, de coordenadas N 9.715.056,79m e E 571.202,80m; deste segue com azimute de 206°05'06" e distância de 6,41m, confrontando com terras de , até atingir o ponto P4506, de coordenadas N 9.715.051,03m e E 571.199,98m; deste segue com azimute de 195°03'14" e distância de 5,20m, confrontando com terras de , até atingir o ponto P4507, de coordenadas N 9.715.046,01m e E 571.198,63m; deste segue com azimute de 181°53'59" e distância de 9,96m, confrontando com terras de , até atingir o ponto P4508, de coordenadas N 9.715.036,06m e E 571.198,30m; deste segue com azimute de 175°17'33" e distância de 5,00m, confrontando com terras de , até atingir o ponto P4509, de coordenadas N 9.715.031,08m e E 571.198,71m; deste segue com azimute de 175°26'24" e distância de 5,41m, confrontando com terras de , até atingir o ponto P4510, de coordenadas N 9.715.025,69m e E 571.199,14m; deste segue com azimute de 178°11'27" e distância de 5,07m, confrontando com terras de , até atingir o ponto P4511, de coordenadas N 9.715.020,62m e E 571.199,30m; deste segue com azimute de 178°38'32" e distância de 5,06m, confrontando com terras de , até atingir o ponto P4512, de coordenadas N 9.715.015,56m e E 571.199,42m; deste segue com azimute de 173°55'10" e distância de 10,01m, confrontando com terras de , até atingir o ponto P4513, de coordenadas N 9.715.005,61m e E 571.200,48m; deste segue com azimute de 162°14'17" e distância de 6,20m,



PREFEITURA DE SÃO LUÍS

SECRETARIA MUNICIPAL DE GOVERNO

MINUTA DE ANTEPROJETO DE LEI Nº _____ DE _____ DE 2019

confrontando com terras de , até atingir o ponto **P4514**, de coordenadas **N 9.714.999,71m** e **E 571.202,37m**; deste segue com azimute de $152^{\circ}26'20''$ e distância de 5,14m, confrontando com terras de , até atingir o ponto **P4515**, de coordenadas **N 9.714.995,15m** e **E 571.204,75m**; deste segue com azimute de $148^{\circ}13'38''$ e distância de 5,22m, confrontando com terras de , até atingir o ponto **P4516**, de coordenadas **N 9.714.990,71m** e **E 571.207,50m**; deste segue com azimute de $151^{\circ}08'39''$ e distância de 10,07m, confrontando com terras de , até atingir o ponto **P4517**, de coordenadas **N 9.714.981,89m** e **E 571.212,36m**; deste segue com azimute de $165^{\circ}41'32''$ e distância de 5,14m, confrontando com terras de , até atingir o ponto **P4518**, de coordenadas **N 9.714.976,91m** e **E 571.213,63m**; deste segue com azimute de $188^{\circ}56'17''$ e distância de 9,53m, confrontando com terras de , até atingir o ponto **P4519**, de coordenadas **N 9.714.967,50m** e **E 571.212,15m**; deste segue com azimute de $204^{\circ}32'37''$ e distância de 5,20m, confrontando com terras de , até atingir o ponto **P4520**, de coordenadas **N 9.714.962,77m** e **E 571.209,99m**; deste segue com azimute de $210^{\circ}59'02''$ e distância de 5,40m, confrontando com terras de , até atingir o ponto **P4521**, de coordenadas **N 9.714.958,14m** e **E 571.207,21m**; deste segue com azimute de $215^{\circ}33'27''$ e distância de 1,49m, confrontando com terras de , até atingir o ponto **P4522**, de coordenadas **N 9.714.956,93m** e **E 571.206,34m**; deste segue com azimute de $215^{\circ}33'27''$ e distância de 4,81m, confrontando com terras de , até atingir o ponto **P4523**, de coordenadas **N 9.714.953,02m** e **E 571.203,55m**; deste segue com azimute de $218^{\circ}51'50''$ e distância de 4,04m, confrontando com terras de , até atingir o ponto **P4524**, de coordenadas **N 9.714.949,88m** e **E 571.201,01m**; deste segue com azimute de $218^{\circ}51'50''$ e distância de 1,25m, confrontando com terras de , até atingir o ponto **P4525**, de coordenadas **N 9.714.948,90m** e **E 571.200,23m**; deste segue com azimute de $225^{\circ}07'11''$ e distância de 9,78m, confrontando com terras de , até atingir o ponto **P4526**, de coordenadas **N 9.714.942,00m** e **E 571.193,30m**; deste segue com azimute de $236^{\circ}56'48''$ e distância de 8,52m, confrontando com terras de , até atingir o ponto **P4527**, de coordenadas **N 9.714.937,35m** e **E 571.186,16m**; deste segue com azimute de $248^{\circ}34'25''$ e distância de 0,22m, confrontando com terras de , até atingir o ponto **P4528**, de coordenadas **N 9.714.937,27m** e **E 571.185,95m**; deste segue com azimute de $248^{\circ}34'25''$ e distância de 6,02m, confrontando com terras de , até atingir o ponto **P4529**, de coordenadas **N 9.714.935,07m** e **E 571.180,35m**; deste segue com azimute de $254^{\circ}09'52''$ e distância de 5,02m, confrontando com terras de , até atingir o ponto **P4530**, de coordenadas **N 9.714.933,70m** e **E 571.175,52m**; deste segue com azimute de $256^{\circ}45'34''$ e distância de 5,06m, confrontando com terras de , até atingir o ponto **P4531**, de coordenadas **N 9.714.932,54m** e **E 571.170,59m**; deste segue com azimute de $256^{\circ}22'41''$ e distância de 10,06m, confrontando com terras de , até atingir o ponto **P4532**, de coordenadas **N 9.714.930,17m** e **E 571.160,81m**; deste segue com azimute de $251^{\circ}44'57''$ e distância de 5,91m, confrontando com terras de , até atingir o ponto **P4533**, de coordenadas **N 9.714.928,32m** e **E 571.155,20m**; deste segue com azimute de $247^{\circ}00'29''$ e distância de 9,83m, confrontando com terras de , até atingir o ponto **P4534**, de coordenadas **N 9.714.924,48m** e **E 571.146,15m**; deste segue com azimute de $244^{\circ}02'28''$ e distância de 5,07m, confrontando com terras de , até atingir o ponto **P4535**, de coordenadas **N 9.714.922,26m** e **E 571.141,59m**; deste segue com azimute de $243^{\circ}07'36''$ e distância de 5,82m, confrontando com terras de , até atingir o ponto **P4536**, de coordenadas **N 9.714.919,63m** e **E 571.136,40m**; deste segue com azimute de $242^{\circ}07'09''$ e distância de 5,45m, confrontando com terras de , até atingir o ponto **P4537**, de coordenadas **N 9.714.917,08m** e **E 571.131,58m**; deste segue com azimute de $239^{\circ}10'52''$ e distância de 5,43m, confrontando com terras de , até atingir o ponto **P4538**, de coordenadas **N 9.714.914,30m** e **E 571.126,92m**; deste segue com azimute de $228^{\circ}21'26''$ e distância de 0,27m, confrontando com terras de , até atingir o ponto **P4539**, de coordenadas **N 9.714.914,12m** e **E 571.126,72m**; deste segue com azimute de $228^{\circ}21'26''$ e distância de 0,42m, confrontando com terras de , até atingir o ponto **P4540**, de coordenadas **N 9.714.913,85m** e **E 571.126,40m**; deste segue com azimute de $239^{\circ}10'45''$ e distância de 0,87m, confrontando com terras de , até atingir o ponto **P4541**, de coordenadas **N 9.714.913,40m** e **E 571.125,66m**; deste segue com azimute de $228^{\circ}21'26''$ e distância de 10,02m, confrontando com terras de , até atingir o ponto **P4542**, de coordenadas **N 9.714.906,74m** e **E 571.118,17m**; deste segue com azimute de $198^{\circ}15'31''$ e distância de 9,26m, confrontando com terras de , até atingir o ponto **P4543**, de coordenadas **N 9.714.897,95m** e **E 571.115,27m**; deste segue com azimute de $173^{\circ}29'46''$ e distância de 5,03m, confrontando com terras de , até atingir o ponto **P4544**, de coordenadas **N 9.714.892,95m** e **E 571.115,84m**; deste segue com azimute de $161^{\circ}50'08''$ e distância de 5,33m, confrontando com terras de , até atingir o ponto **P4545**, de coordenadas **N 9.714.887,89m** e **E 571.117,50m**; deste segue com azimute de $152^{\circ}16'05''$ e distância de 5,48m, confrontando com terras de , até atingir o ponto **P4546**, de coordenadas **N 9.714.883,04m** e **E 571.120,05m**; deste segue com azimute de $142^{\circ}51'04''$ e distância de 6,16m, confrontando com terras de , até atingir o ponto **P4547**, de coordenadas **N 9.714.878,13m** e **E 571.123,77m**; deste segue com azimute de $133^{\circ}31'22''$ e distância de 5,18m, confrontando com terras de , até atingir o ponto **P4548**, de coordenadas **N 9.714.874,56m** e **E 571.127,52m**; deste segue com azimute de $133^{\circ}31'22''$ e distância de 0,03m, confrontando com terras de , até atingir o ponto **P4549**, de coordenadas **N 9.714.874,54m** e **E 571.127,55m**; deste segue com azimute de $127^{\circ}25'55''$ e distância de 5,10m, confrontando com terras de , até atingir o ponto **P4550**, de coordenadas **N 9.714.871,44m** e **E 571.131,60m**; deste



PREFEITURA DE SÃO LUÍS

SECRETARIA MUNICIPAL DE GOVERNO

MINUTA DE ANTEPROJETO DE LEI Nº _____ DE _____ DE 2019

segue com azimute de $124^{\circ}25'14''$ e distância de 5,01m, confrontando com terras de , até atingir o ponto **P4551**, de coordenadas **N 9.714.868,61m** e **E 571.135,73m**; deste segue com azimute de $126^{\circ}51'29''$ e distância de 9,59m, confrontando com terras de , até atingir o ponto **P4552**, de coordenadas **N 9.714.862,86m** e **E 571.143,40m**; deste segue com azimute de $126^{\circ}51'29''$ e distância de 0,09m, confrontando com terras de , até atingir o ponto **P4553**, de coordenadas **N 9.714.862,80m** e **E 571.143,48m**; deste segue com azimute de $136^{\circ}40'55''$ e distância de 5,06m, confrontando com terras de , até atingir o ponto **P4554**, de coordenadas **N 9.714.859,12m** e **E 571.146,95m**; deste segue com azimute de $150^{\circ}45'04''$ e distância de 9,74m, confrontando com terras de , até atingir o ponto **P4555**, de coordenadas **N 9.714.850,62m** e **E 571.151,71m**; deste segue com azimute de $164^{\circ}47'28''$ e distância de 5,34m, confrontando com terras de , até atingir o ponto **P4556**, de coordenadas **N 9.714.845,47m** e **E 571.153,11m**; deste segue com azimute de $173^{\circ}34'52''$ e distância de 6,35m, confrontando com terras de , até atingir o ponto **P4557**, de coordenadas **N 9.714.839,16m** e **E 571.153,82m**; deste segue com azimute de $180^{\circ}37'10''$ e distância de 6,47m, confrontando com terras de , até atingir o ponto **P4558**, de coordenadas **N 9.714.832,69m** e **E 571.153,75m**; deste segue com azimute de $183^{\circ}33'14''$ e distância de 6,45m, confrontando com terras de , até atingir o ponto **P4559**, de coordenadas **N 9.714.826,25m** e **E 571.153,35m**; deste segue com azimute de $183^{\circ}19'10''$ e distância de 5,70m, confrontando com terras de , até atingir o ponto **P4560**, de coordenadas **N 9.714.820,56m** e **E 571.153,02m**; deste segue com azimute de $167^{\circ}40'17''$ e distância de 6,39m, confrontando com terras de , até atingir o ponto **P4561**, de coordenadas **N 9.714.814,32m** e **E 571.154,38m**; deste segue com azimute de $167^{\circ}40'17''$ e distância de 0,12m, confrontando com terras de , até atingir o ponto **P4562**, de coordenadas **N 9.714.814,20m** e **E 571.154,41m**; deste segue com azimute de $57^{\circ}17'40''$ e distância de 6,77m, confrontando com terras de , até atingir o ponto **P4563**, de coordenadas **N 9.714.817,86m** e **E 571.160,11m**; deste segue com azimute de $42^{\circ}37'44''$ e distância de 0,31m, confrontando com terras de , até atingir o ponto **P4564**, de coordenadas **N 9.714.818,09m** e **E 571.160,32m**; deste segue com azimute de $57^{\circ}17'44''$ e distância de 1,25m, confrontando com terras de , até atingir o ponto **P4565**, de coordenadas **N 9.714.818,76m** e **E 571.161,37m**; deste segue com azimute de $42^{\circ}37'53''$ e distância de 5,82m, confrontando com terras de , até atingir o ponto **P4566**, de coordenadas **N 9.714.823,04m** e **E 571.165,31m**; deste segue com azimute de $40^{\circ}30'55''$ e distância de 6,51m, confrontando com terras de , até atingir o ponto **P4567**, de coordenadas **N 9.714.827,99m** e **E 571.169,54m**; deste segue com azimute de $40^{\circ}18'22''$ e distância de 6,74m, confrontando com terras de , até atingir o ponto **P4568**, de coordenadas **N 9.714.833,13m** e **E 571.173,90m**; deste segue com azimute de $41^{\circ}58'21''$ e distância de 5,76m, confrontando com terras de , até atingir o ponto **P4569**, de coordenadas **N 9.714.837,41m** e **E 571.177,75m**; deste segue com azimute de $46^{\circ}38'03''$ e distância de 9,74m, confrontando com terras de , até atingir o ponto **P4570**, de coordenadas **N 9.714.844,10m** e **E 571.184,83m**; deste segue com azimute de $55^{\circ}23'42''$ e distância de 8,19m, confrontando com terras de , até atingir o ponto **P4571**, de coordenadas **N 9.714.848,75m** e **E 571.191,57m**; deste segue com azimute de $61^{\circ}51'22''$ e distância de 5,02m, confrontando com terras de , até atingir o ponto **P4572**, de coordenadas **N 9.714.851,12m** e **E 571.196,00m**; deste segue com azimute de $67^{\circ}02'48''$ e distância de 5,18m, confrontando com terras de , até atingir o ponto **P4573**, de coordenadas **N 9.714.853,14m** e **E 571.200,77m**; deste segue com azimute de $73^{\circ}23'05''$ e distância de 5,18m, confrontando com terras de , até atingir o ponto **P4574**, de coordenadas **N 9.714.854,62m** e **E 571.205,73m**; deste segue com azimute de $87^{\circ}08'38''$ e distância de 10,03m, confrontando com terras de , até atingir o ponto **P4575**, de coordenadas **N 9.714.855,12m** e **E 571.215,75m**; deste segue com azimute de $106^{\circ}53'46''$ e distância de 6,12m, confrontando com terras de , até atingir o ponto **P4576**, de coordenadas **N 9.714.853,34m** e **E 571.221,61m**; deste segue com azimute de $119^{\circ}25'13''$ e distância de 5,11m, confrontando com terras de , até atingir o ponto **P4577**, de coordenadas **N 9.714.850,83m** e **E 571.226,06m**; deste segue com azimute de $128^{\circ}36'24''$ e distância de 5,09m, confrontando com terras de , até atingir o ponto **P4578**, de coordenadas **N 9.714.847,66m** e **E 571.230,03m**; deste segue com azimute de $132^{\circ}33'27''$ e distância de 0,01m, confrontando com terras de , até atingir o ponto **P4579**, de coordenadas **N 9.714.847,65m** e **E 571.230,04m**; deste segue com azimute de $128^{\circ}36'31''$ e distância de 0,11m, confrontando com terras de , até atingir o ponto **P4580**, de coordenadas **N 9.714.847,58m** e **E 571.230,13m**; deste segue com azimute de $136^{\circ}28'03''$ e distância de 5,24m, confrontando com terras de , até atingir o ponto **P4581**, de coordenadas **N 9.714.843,78m** e **E 571.233,74m**; deste segue com azimute de $143^{\circ}49'22''$ e distância de 5,30m, confrontando com terras de , até atingir o ponto **P4582**, de coordenadas **N 9.714.839,50m** e **E 571.236,87m**; deste segue com azimute de $150^{\circ}37'26''$ e distância de 5,01m, confrontando com terras de , até atingir o ponto **P4583**, de coordenadas **N 9.714.835,13m** e **E 571.239,33m**; deste segue com azimute de $155^{\circ}52'19''$ e distância de 9,88m, confrontando com terras de , até atingir o ponto **P4584**, de coordenadas **N 9.714.826,11m** e **E 571.243,37m**; deste segue com azimute de $155^{\circ}16'52''$ e distância de 5,00m, confrontando com terras de , até atingir o ponto **P4585**, de coordenadas **N 9.714.821,57m** e **E 571.245,46m**; deste segue com azimute de $150^{\circ}31'32''$ e distância de 6,34m, confrontando com terras de , até atingir o ponto **P4586**, de coordenadas **N 9.714.816,05m** e **E 571.248,58m**; deste segue com azimute de $143^{\circ}18'04''$ e distância de 5,34m, confrontando com terras de , até atingir o ponto **P4587**, de



PREFEITURA DE SÃO LUÍS

SECRETARIA MUNICIPAL DE GOVERNO

MINUTA DE ANTEPROJETO DE LEI Nº _____ DE _____ DE 2019

coordenadas N 9.714.811,77m e E 571.251,77m; deste segue com azimute de 136°08'07" e distância de 5,33m, confrontando com terras de , até atingir o ponto **P4588**, de coordenadas N 9.714.807,93m e E 571.255,46m; deste segue com azimute de 136°08'07" e distância de 0,03m, confrontando com terras de , até atingir o ponto **P4589**, de coordenadas N 9.714.807,91m e E 571.255,48m; deste segue com azimute de 127°14'27" e distância de 5,24m, confrontando com terras de , até atingir o ponto **P4590**, de coordenadas N 9.714.804,74m e E 571.259,65m; deste segue com azimute de 108°56'58" e distância de 9,85m, confrontando com terras de , até atingir o ponto **P4591**, de coordenadas N 9.714.801,54m e E 571.268,97m; deste segue com azimute de 84°51'57" e distância de 0,85m, confrontando com terras de , até atingir o ponto **P4592**, de coordenadas N 9.714.801,62m e E 571.269,81m; deste segue com azimute de 84°51'57" e distância de 4,41m, confrontando com terras de , até atingir o ponto **P4593**, de coordenadas N 9.714.802,01m e E 571.274,20m; deste segue com azimute de 70°39'30" e distância de 3,90m, confrontando com terras de , até atingir o ponto **P4594**, de coordenadas N 9.714.803,30m e E 571.277,87m; deste segue com azimute de 70°39'30" e distância de 1,30m, confrontando com terras de , até atingir o ponto **P4595**, de coordenadas N 9.714.803,73m e E 571.279,10m; deste segue com azimute de 59°06'32" e distância de 5,34m, confrontando com terras de , até atingir o ponto **P4596**, de coordenadas N 9.714.806,47m e E 571.283,68m; deste segue com azimute de 48°33'46" e distância de 0,70m, confrontando com terras de , até atingir o ponto **P4597**, de coordenadas N 9.714.806,93m e E 571.284,20m; deste segue com azimute de 59°06'37" e distância de 0,86m, confrontando com terras de , até atingir o ponto **P4598**, de coordenadas N 9.714.807,37m e E 571.284,94m; deste segue com azimute de 48°33'44" e distância de 5,35m, confrontando com terras de , até atingir o ponto **P4599**, de coordenadas N 9.714.810,91m e E 571.288,95m; deste segue com azimute de 37°44'10" e distância de 5,42m, confrontando com terras de , até atingir o ponto **P4600**, de coordenadas N 9.714.815,20m e E 571.292,27m; deste segue com azimute de 21°19'42" e distância de 9,90m, confrontando com terras de , até atingir o ponto **P4601**, de coordenadas N 9.714.824,42m e E 571.295,87m; deste segue com azimute de 11°15'54" e distância de 5,02m, confrontando com terras de , até atingir o ponto **P4602**, de coordenadas N 9.714.829,34m e E 571.296,85m; deste segue com azimute de 9°09'57" e distância de 5,08m, confrontando com terras de , até atingir o ponto **P4603**, de coordenadas N 9.714.834,36m e E 571.297,66m; deste segue com azimute de 11°17'33" e distância de 6,43m, confrontando com terras de , até atingir o ponto **P4604**, de coordenadas N 9.714.840,67m e E 571.298,92m; deste segue com azimute de 16°29'47" e distância de 5,14m, confrontando com terras de , até atingir o ponto **P4605**, de coordenadas N 9.714.845,60m e E 571.300,38m; deste segue com azimute de 21°43'07" e distância de 5,13m, confrontando com terras de , até atingir o ponto **P4606**, de coordenadas N 9.714.850,37m e E 571.302,28m; deste segue com azimute de 27°19'20" e distância de 5,08m, confrontando com terras de , até atingir o ponto **P4607**, de coordenadas N 9.714.854,88m e E 571.304,61m; deste segue com azimute de 33°35'41" e distância de 5,01m, confrontando com terras de , até atingir o ponto **P4608**, de coordenadas N 9.714.859,05m e E 571.307,38m; deste segue com azimute de 40°36'49" e distância de 5,08m, confrontando com terras de , até atingir o ponto **P4609**, de coordenadas N 9.714.862,91m e E 571.310,69m; deste segue com azimute de 51°36'21" e distância de 8,71m, confrontando com terras de , até atingir o ponto **P4610**, de coordenadas N 9.714.868,32m e E 571.317,52m; deste segue com azimute de 60°24'38" e distância de 4,51m, confrontando com terras de , até atingir o ponto **P4611**, de coordenadas N 9.714.870,55m e E 571.321,44m; deste segue com azimute de 64°44'01" e distância de 4,62m, confrontando com terras de , até atingir o ponto **P4612**, de coordenadas N 9.714.872,52m e E 571.325,62m; deste segue com azimute de 64°44'01" e distância de 0,51m, confrontando com terras de , até atingir o ponto **P4613**, de coordenadas N 9.714.872,74m e E 571.326,08m; deste segue com azimute de 67°48'52" e distância de 0,73m, confrontando com terras de , até atingir o ponto **P4614**, de coordenadas N 9.714.873,02m e E 571.326,76m; deste segue com azimute de 67°48'52" e distância de 4,83m, confrontando com terras de , até atingir o ponto **P4615**, de coordenadas N 9.714.874,84m e E 571.331,23m; deste segue com azimute de 70°19'05" e distância de 3,25m, confrontando com terras de , até atingir o ponto **P4616**, de coordenadas N 9.714.875,94m e E 571.334,29m; deste segue com azimute de 70°19'05" e distância de 2,12m, confrontando com terras de , até atingir o ponto **P4617**, de coordenadas N 9.714.876,65m e E 571.336,29m; deste segue com azimute de 73°52'43" e distância de 2,10m, confrontando com terras de , até atingir o ponto **P4618**, de coordenadas N 9.714.877,23m e E 571.338,31m; deste segue com azimute de 73°52'43" e distância de 3,23m, confrontando com terras de , até atingir o ponto **P4619**, de coordenadas N 9.714.878,13m e E 571.341,41m; deste segue com azimute de 83°45'15" e distância de 10,02m, confrontando com terras de , até atingir o ponto **P4620**, de coordenadas N 9.714.879,22m e E 571.351,37m; deste segue com azimute de 101°29'22" e distância de 5,67m, confrontando com terras de , até atingir o ponto **P4621**, de coordenadas N 9.714.878,09m e E 571.356,93m; deste segue com azimute de 120°35'27" e distância de 9,49m, confrontando com terras de , até atingir o ponto **P4622**, de coordenadas N 9.714.873,26m e E 571.365,10m; deste segue com azimute de 126°34'30" e distância de 5,07m, confrontando com terras de , até atingir o ponto **P4623**, de coordenadas N 9.714.870,24m e E 571.369,17m; deste segue com azimute de 123°21'25" e distância de 5,22m,



PREFEITURA DE SÃO LUÍS

SECRETARIA MUNICIPAL DE GOVERNO

MINUTA DE ANTEPROJETO DE LEI Nº _____ DE _____ DE 2019

confrontando com terras de , até atingir o ponto **P4624**, de coordenadas **N 9.714.867,37m** e **E 571.373,53m**; deste segue com azimute de $114^{\circ}30'46''$ e distância de 6,24m, confrontando com terras de , até atingir o ponto **P4625**, de coordenadas **N 9.714.864,78m** e **E 571.379,21m**; deste segue com azimute de $102^{\circ}41'34''$ e distância de 5,69m, confrontando com terras de , até atingir o ponto **P4626**, de coordenadas **N 9.714.863,53m** e **E 571.384,76m**; deste segue com azimute de $92^{\circ}24'02''$ e distância de 5,73m, confrontando com terras de , até atingir o ponto **P4627**, de coordenadas **N 9.714.863,29m** e **E 571.390,48m**; deste segue com azimute de $81^{\circ}42'33''$ e distância de 5,48m, confrontando com terras de , até atingir o ponto **P4628**, de coordenadas **N 9.714.864,08m** e **E 571.395,90m**; deste segue com azimute de $58^{\circ}31'37''$ e distância de 9,46m, confrontando com terras de , até atingir o ponto **P4629**, de coordenadas **N 9.714.869,02m** e **E 571.403,97m**; deste segue com azimute de $14^{\circ}41'45''$ e distância de 0,16m, confrontando com terras de , até atingir o ponto **P4630**, de coordenadas **N 9.714.869,18m** e **E 571.404,01m**; deste segue com azimute de $58^{\circ}31'35''$ e distância de 1,43m, confrontando com terras de , até atingir o ponto **P4631**, de coordenadas **N 9.714.869,92m** e **E 571.405,23m**; deste segue com azimute de $14^{\circ}41'57''$ e distância de 9,22m, confrontando com terras de , até atingir o ponto **P4632**, de coordenadas **N 9.714.878,84m** e **E 571.407,57m**; deste segue com azimute de $0^{\circ}45'24''$ e distância de 5,30m, confrontando com terras de , até atingir o ponto **P4633**, de coordenadas **N 9.714.884,14m** e **E 571.407,64m**; deste segue com azimute de $1^{\circ}22'36''$ e distância de 5,41m, confrontando com terras de , até atingir o ponto **P4634**, de coordenadas **N 9.714.889,55m** e **E 571.407,77m**; deste segue com azimute de $10^{\circ}02'24''$ e distância de 6,19m, confrontando com terras de , até atingir o ponto **P4635**, de coordenadas **N 9.714.895,65m** e **E 571.408,85m**; deste segue com azimute de $25^{\circ}38'57''$ e distância de 5,04m, confrontando com terras de , até atingir o ponto **P4636**, de coordenadas **N 9.714.900,19m** e **E 571.411,03m**; deste segue com azimute de $41^{\circ}13'43''$ e distância de 4,84m, confrontando com terras de , até atingir o ponto **P4637**, de coordenadas **N 9.714.903,83m** e **E 571.414,22m**; deste segue com azimute de $56^{\circ}29'32''$ e distância de 3,87m, confrontando com terras de , até atingir o ponto **P4638**, de coordenadas **N 9.714.905,97m** e **E 571.417,45m**; deste segue com azimute de $71^{\circ}10'38''$ e distância de 5,58m, confrontando com terras de , até atingir o ponto **P4639**, de coordenadas **N 9.714.907,77m** e **E 571.422,73m**; deste segue com azimute de $86^{\circ}20'36''$ e distância de 7,69m, confrontando com terras de , até atingir o ponto **P4640**, de coordenadas **N 9.714.908,26m** e **E 571.430,40m**; deste segue com azimute de $98^{\circ}36'24''$ e distância de 6,82m, confrontando com terras de , até atingir o ponto **P4641**, de coordenadas **N 9.714.907,24m** e **E 571.437,14m**; deste segue com azimute de $106^{\circ}18'30''$ e distância de 6,73m, confrontando com terras de , até atingir o ponto **P4642**, de coordenadas **N 9.714.905,35m** e **E 571.443,60m**; deste segue com azimute de $113^{\circ}16'35''$ e distância de 5,81m, confrontando com terras de , até atingir o ponto **P4643**, de coordenadas **N 9.714.903,05m** e **E 571.448,94m**; deste segue com azimute de $113^{\circ}16'35''$ e distância de 0,03m, confrontando com terras de , até atingir o ponto **P4644**, de coordenadas **N 9.714.903,04m** e **E 571.448,97m**; deste segue com azimute de $135^{\circ}16'06''$ e distância de 5,33m, confrontando com terras de , até atingir o ponto **P4645**, de coordenadas **N 9.714.899,26m** e **E 571.452,72m**; deste segue com azimute de $256^{\circ}33'56''$ e distância de 0,01m, confrontando com terras de , até atingir o ponto **P4646**, de coordenadas **N 9.714.899,25m** e **E 571.452,70m**; deste segue com azimute de $256^{\circ}33'56''$ e distância de 5,81m, confrontando com terras de , até atingir o ponto **P4647**, de coordenadas **N 9.714.897,90m** e **E 571.447,05m**; deste segue com azimute de $262^{\circ}59'32''$ e distância de 6,07m, confrontando com terras de , até atingir o ponto **P4648**, de coordenadas **N 9.714.897,16m** e **E 571.441,03m**; deste segue com azimute de $258^{\circ}29'28''$ e distância de 6,21m, confrontando com terras de , até atingir o ponto **P4649**, de coordenadas **N 9.714.895,92m** e **E 571.434,94m**; deste segue com azimute de $243^{\circ}37'29''$ e distância de 6,75m, confrontando com terras de , até atingir o ponto **P4650**, de coordenadas **N 9.714.892,92m** e **E 571.428,89m**; deste segue com azimute de $205^{\circ}05'45''$ e distância de 0,22m, confrontando com terras de , até atingir o ponto **P4651**, de coordenadas **N 9.714.892,72m** e **E 571.428,79m**; deste segue com azimute de $205^{\circ}05'45''$ e distância de 0,18m, confrontando com terras de , até atingir o ponto **P4652**, de coordenadas **N 9.714.892,56m** e **E 571.428,72m**; deste segue com azimute de $243^{\circ}37'25''$ e distância de 1,22m, confrontando com terras de , até atingir o ponto **P4653**, de coordenadas **N 9.714.892,02m** e **E 571.427,63m**; deste segue com azimute de $205^{\circ}05'39''$ e distância de 9,41m, confrontando com terras de , até atingir o ponto **P4654**, de coordenadas **N 9.714.883,50m** e **E 571.423,64m**; deste segue com azimute de $185^{\circ}55'28''$ e distância de 5,33m, confrontando com terras de , até atingir o ponto **P4655**, de coordenadas **N 9.714.878,20m** e **E 571.423,09m**; deste segue com azimute de $184^{\circ}16'19''$ e distância de 5,51m, confrontando com terras de , até atingir o ponto **P4656**, de coordenadas **N 9.714.872,71m** e **E 571.422,68m**; deste segue com azimute de $189^{\circ}44'56''$ e distância de 5,55m, confrontando com terras de , até atingir o ponto **P4657**, de coordenadas **N 9.714.867,24m** e **E 571.421,74m**; deste segue com azimute de $201^{\circ}50'39''$ e distância de 5,16m, confrontando com terras de , até atingir o ponto **P4658**, de coordenadas **N 9.714.862,45m** e **E 571.419,82m**; deste segue com azimute de $214^{\circ}07'40''$ e distância de 5,10m, confrontando com terras de , até atingir o ponto **P4659**, de coordenadas **N 9.714.858,23m** e **E 571.416,96m**; deste segue com azimute de $225^{\circ}04'44''$ e distância de 5,06m, confrontando com terras de , até atingir o ponto **P4660**, de coordenadas **N 9.714.854,66m** e **E 571.413,38m**; deste



PREFEITURA DE SÃO LUÍS

SECRETARIA MUNICIPAL DE GOVERNO

MINUTA DE ANTEPROJETO DE LEI Nº _____ DE _____ DE 2019

segue com azimute de $234^{\circ}50'45''$ e distância de 3,73m, confrontando com terras de , até atingir o ponto **P4661**, de coordenadas **N 9.714.852,51m** e **E 571.410,33m**; deste segue com azimute de $244^{\circ}18'50''$ e distância de 0,63m, confrontando com terras de , até atingir o ponto **P4662**, de coordenadas **N 9.714.852,24m** e **E 571.409,76m**; deste segue com azimute de $244^{\circ}18'50''$ e distância de 5,79m, confrontando com terras de , até atingir o ponto **P4663**, de coordenadas **N 9.714.849,73m** e **E 571.404,55m**; deste segue com azimute de $253^{\circ}02'27''$ e distância de 5,28m, confrontando com terras de , até atingir o ponto **P4664**, de coordenadas **N 9.714.848,19m** e **E 571.399,50m**; deste segue com azimute de $260^{\circ}59'15''$ e distância de 5,23m, confrontando com terras de , até atingir o ponto **P4665**, de coordenadas **N 9.714.847,37m** e **E 571.394,33m**; deste segue com azimute de $268^{\circ}59'56''$ e distância de 5,15m, confrontando com terras de , até atingir o ponto **P4666**, de coordenadas **N 9.714.847,28m** e **E 571.389,18m**; deste segue com azimute de $278^{\circ}07'48''$ e distância de 5,02m, confrontando com terras de , até atingir o ponto **P4667**, de coordenadas **N 9.714.847,99m** e **E 571.384,21m**; deste segue com azimute de $289^{\circ}23'16''$ e distância de 6,09m, confrontando com terras de , até atingir o ponto **P4668**, de coordenadas **N 9.714.850,01m** e **E 571.378,47m**; deste segue com azimute de $303^{\circ}57'58''$ e distância de 9,79m, confrontando com terras de , até atingir o ponto **P4669**, de coordenadas **N 9.714.855,48m** e **E 571.370,35m**; deste segue com azimute de $309^{\circ}11'36''$ e distância de 5,03m, confrontando com terras de , até atingir o ponto **P4670**, de coordenadas **N 9.714.858,66m** e **E 571.366,45m**; deste segue com azimute de $307^{\circ}25'54''$ e distância de 5,10m, confrontando com terras de , até atingir o ponto **P4671**, de coordenadas **N 9.714.861,76m** e **E 571.362,40m**; deste segue com azimute de $301^{\circ}39'00''$ e distância de 5,30m, confrontando com terras de , até atingir o ponto **P4672**, de coordenadas **N 9.714.864,54m** e **E 571.357,89m**; deste segue com azimute de $293^{\circ}00'47''$ e distância de 5,27m, confrontando com terras de , até atingir o ponto **P4673**, de coordenadas **N 9.714.866,60m** e **E 571.353,04m**; deste segue com azimute de $284^{\circ}19'30''$ e distância de 5,29m, confrontando com terras de , até atingir o ponto **P4674**, de coordenadas **N 9.714.867,91m** e **E 571.347,91m**; deste segue com azimute de $275^{\circ}15'50''$ e distância de 5,23m, confrontando com terras de , até atingir o ponto **P4675**, de coordenadas **N 9.714.868,39m** e **E 571.342,70m**; deste segue com azimute de $259^{\circ}05'03''$ e distância de 9,98m, confrontando com terras de , até atingir o ponto **P4676**, de coordenadas **N 9.714.866,50m** e **E 571.332,90m**; deste segue com azimute de $233^{\circ}16'21''$ e distância de 1,28m, confrontando com terras de , até atingir o ponto **P4677**, de coordenadas **N 9.714.865,74m** e **E 571.331,88m**; deste segue com azimute de $233^{\circ}16'21''$ e distância de 0,21m, confrontando com terras de , até atingir o ponto **P4678**, de coordenadas **N 9.714.865,61m** e **E 571.331,71m**; deste segue com azimute de $259^{\circ}05'47''$ e distância de 0,07m, confrontando com terras de , até atingir o ponto **P4679**, de coordenadas **N 9.714.865,60m** e **E 571.331,64m**; deste segue com azimute de $233^{\circ}16'18''$ e distância de 9,68m, confrontando com terras de , até atingir o ponto **P4680**, de coordenadas **N 9.714.859,81m** e **E 571.323,88m**; deste segue com azimute de $218^{\circ}57'31''$ e distância de 2,27m, confrontando com terras de , até atingir o ponto **P4681**, de coordenadas **N 9.714.858,05m** e **E 571.322,45m**; deste segue com azimute de $218^{\circ}57'31''$ e distância de 2,84m, confrontando com terras de , até atingir o ponto **P4682**, de coordenadas **N 9.714.855,84m** e **E 571.320,67m**; deste segue com azimute de $212^{\circ}59'44''$ e distância de 2,93m, confrontando com terras de , até atingir o ponto **P4683**, de coordenadas **N 9.714.853,38m** e **E 571.319,07m**; deste segue com azimute de $212^{\circ}59'44''$ e distância de 2,34m, confrontando com terras de , até atingir o ponto **P4684**, de coordenadas **N 9.714.851,42m** e **E 571.317,80m**; deste segue com azimute de $209^{\circ}13'24''$ e distância de 5,59m, confrontando com terras de , até atingir o ponto **P4685**, de coordenadas **N 9.714.846,54m** e **E 571.315,07m**; deste segue com azimute de $207^{\circ}00'04''$ e distância de 5,29m, confrontando com terras de , até atingir o ponto **P4686**, de coordenadas **N 9.714.841,83m** e **E 571.312,67m**; deste segue com azimute de $203^{\circ}18'01''$ e distância de 5,18m, confrontando com terras de , até atingir o ponto **P4687**, de coordenadas **N 9.714.837,07m** e **E 571.310,62m**; deste segue com azimute de $198^{\circ}08'55''$ e distância de 5,04m, confrontando com terras de , até atingir o ponto **P4688**, de coordenadas **N 9.714.832,28m** e **E 571.309,05m**; deste segue com azimute de $186^{\circ}14'10''$ e distância de 9,76m, confrontando com terras de , até atingir o ponto **P4689**, de coordenadas **N 9.714.822,58m** e **E 571.307,99m**; deste segue com azimute de $171^{\circ}13'25''$ e distância de 5,64m, confrontando com terras de , até atingir o ponto **P4690**, de coordenadas **N 9.714.817,01m** e **E 571.308,85m**; deste segue com azimute de $165^{\circ}49'37''$ e distância de 5,11m, confrontando com terras de , até atingir o ponto **P4691**, de coordenadas **N 9.714.812,06m** e **E 571.310,10m**; deste segue com azimute de $166^{\circ}04'21''$ e distância de 5,11m, confrontando com terras de , até atingir o ponto **P4692**, de coordenadas **N 9.714.807,10m** e **E 571.311,33m**; deste segue com azimute de $171^{\circ}09'31''$ e distância de 0,81m, confrontando com terras de , até atingir o ponto **P4693**, de coordenadas **N 9.714.806,30m** e **E 571.311,45m**; deste segue com azimute de $171^{\circ}09'31''$ e distância de 3,71m, confrontando com terras de , até atingir o ponto **P4694**, de coordenadas **N 9.714.802,63m** e **E 571.312,02m**; deste segue com azimute de $171^{\circ}09'31''$ e distância de 0,48m, confrontando com terras de , até atingir o ponto **P4695**, de coordenadas **N 9.714.802,15m** e **E 571.312,10m**; deste segue com azimute de $182^{\circ}41'31''$ e distância de 5,54m, confrontando com terras de , até atingir o ponto **P4696**, de coordenadas **N 9.714.796,62m** e **E 571.311,84m**; deste segue com azimute de $198^{\circ}04'36''$ e distância de 5,06m, confrontando com terras de , até atingir o ponto **P4697**, de



PREFEITURA DE SÃO LUÍS

SECRETARIA MUNICIPAL DE GOVERNO

MINUTA DE ANTEPROJETO DE LEI Nº _____ DE _____ DE 2019

coordenadas N 9.714.791,81m e E 571.310,27m; deste segue com azimute de 210°46'33" e distância de 5,24m, confrontando com terras de , até atingir o ponto P4698, de coordenadas N 9.714.787,31m e E 571.307,59m; deste segue com azimute de 221°57'49" e distância de 5,34m, confrontando com terras de , até atingir o ponto P4699, de coordenadas N 9.714.783,34m e E 571.304,02m; deste segue com azimute de 232°48'21" e distância de 3,97m, confrontando com terras de , até atingir o ponto P4700, de coordenadas N 9.714.780,94m e E 571.300,86m; deste segue com azimute de 244°30'31" e distância de 0,57m, confrontando com terras de , até atingir o ponto P4701, de coordenadas N 9.714.780,69m e E 571.300,34m; deste segue com azimute de 244°30'31" e distância de 4,46m, confrontando com terras de , até atingir o ponto P4702, de coordenadas N 9.714.778,77m e E 571.296,31m; deste segue com azimute de 257°32'44" e distância de 5,01m, confrontando com terras de , até atingir o ponto P4703, de coordenadas N 9.714.777,69m e E 571.291,42m; deste segue com azimute de 269°05'00" e distância de 5,00m, confrontando com terras de , até atingir o ponto P4704, de coordenadas N 9.714.777,61m e E 571.286,42m; deste segue com azimute de 278°20'11" e distância de 5,10m, confrontando com terras de , até atingir o ponto P4705, de coordenadas N 9.714.778,35m e E 571.281,37m; deste segue com azimute de 285°15'53" e distância de 5,20m, confrontando com terras de , até atingir o ponto P4706, de coordenadas N 9.714.779,72m e E 571.276,35m; deste segue com azimute de 290°09'23" e distância de 5,37m, confrontando com terras de , até atingir o ponto P4707, de coordenadas N 9.714.781,57m e E 571.271,31m; deste segue com azimute de 293°43'30" e distância de 5,14m, confrontando com terras de , até atingir o ponto P4708, de coordenadas N 9.714.783,64m e E 571.266,60m; deste segue com azimute de 296°58'09" e distância de 5,07m, confrontando com terras de , até atingir o ponto P4709, de coordenadas N 9.714.785,94m e E 571.262,08m; deste segue com azimute de 300°11'56" e distância de 5,01m, confrontando com terras de , até atingir o ponto P4710, de coordenadas N 9.714.788,46m e E 571.257,75m; deste segue com azimute de 305°12'23" e distância de 9,85m, confrontando com terras de , até atingir o ponto P4711, de coordenadas N 9.714.794,14m e E 571.249,70m; deste segue com azimute de 311°01'36" e distância de 6,43m, confrontando com terras de , até atingir o ponto P4712, de coordenadas N 9.714.798,36m e E 571.244,85m; deste segue com azimute de 318°59'00" e distância de 9,87m, confrontando com terras de , até atingir o ponto P4713, de coordenadas N 9.714.805,81m e E 571.238,37m; deste segue com azimute de 327°51'11" e distância de 5,15m, confrontando com terras de , até atingir o ponto P4714, de coordenadas N 9.714.810,17m e E 571.235,63m; deste segue com azimute de 334°53'16" e distância de 6,53m, confrontando com terras de , até atingir o ponto P4715, de coordenadas N 9.714.816,08m e E 571.232,86m; deste segue com azimute de 340°35'35" e distância de 5,78m, confrontando com terras de , até atingir o ponto P4716, de coordenadas N 9.714.821,53m e E 571.230,94m; deste segue com azimute de 341°37'41" e distância de 5,74m, confrontando com terras de , até atingir o ponto P4717, de coordenadas N 9.714.826,98m e E 571.229,13m; deste segue com azimute de 338°11'55" e distância de 5,33m, confrontando com terras de , até atingir o ponto P4718, de coordenadas N 9.714.831,93m e E 571.227,15m; deste segue com azimute de 318°25'58" e distância de 8,62m, confrontando com terras de , até atingir o ponto P4719, de coordenadas N 9.714.838,38m e E 571.221,43m; deste segue com azimute de 265°26'40" e distância de 8,69m, confrontando com terras de , até atingir o ponto P4720, de coordenadas N 9.714.837,69m e E 571.212,77m; deste segue com azimute de 244°50'16" e distância de 5,48m, confrontando com terras de , até atingir o ponto P4721, de coordenadas N 9.714.835,36m e E 571.207,81m; deste segue com azimute de 237°54'42" e distância de 1,43m, confrontando com terras de , até atingir o ponto P4722, de coordenadas N 9.714.834,60m e E 571.206,59m; deste segue com azimute de 237°54'42" e distância de 4,42m, confrontando com terras de , até atingir o ponto P4723, de coordenadas N 9.714.832,25m e E 571.202,85m; deste segue com azimute de 232°38'50" e distância de 1,03m, confrontando com terras de , até atingir o ponto P4724, de coordenadas N 9.714.831,63m e E 571.202,03m; deste segue com azimute de 237°54'43" e distância de 0,52m, confrontando com terras de , até atingir o ponto P4725, de coordenadas N 9.714.831,35m e E 571.201,59m; deste segue com azimute de 232°38'50" e distância de 3,60m, confrontando com terras de , até atingir o ponto P4726, de coordenadas N 9.714.829,16m e E 571.198,72m; deste segue com azimute de 232°38'50" e distância de 3,52m, confrontando com terras de , até atingir o ponto P4727, de coordenadas N 9.714.827,03m e E 571.195,93m; deste segue com azimute de 228°16'41" e distância de 2,63m, confrontando com terras de , até atingir o ponto P4728, de coordenadas N 9.714.825,28m e E 571.193,97m; deste segue com azimute de 228°16'41" e distância de 2,69m, confrontando com terras de , até atingir o ponto P4729, de coordenadas N 9.714.823,49m e E 571.191,96m; deste segue com azimute de 225°09'36" e distância de 5,01m, confrontando com terras de , até atingir o ponto P4730, de coordenadas N 9.714.819,96m e E 571.188,41m; deste segue com azimute de 222°16'26" e distância de 9,66m, confrontando com terras de , até atingir o ponto P4731, de coordenadas N 9.714.812,81m e E 571.181,91m; deste segue com azimute de 222°17'13" e distância de 5,83m, confrontando com terras de , até atingir o ponto P4732, de coordenadas N 9.714.808,50m e E 571.177,99m; deste segue com azimute de 224°22'06" e distância de 5,12m, confrontando com terras de , até atingir o ponto P4733, de coordenadas N 9.714.804,84m e E 571.174,41m; deste segue com azimute de 227°43'54" e distância de 5,19m,



PREFEITURA DE SÃO LUÍS

SECRETARIA MUNICIPAL DE GOVERNO

MINUTA DE ANTEPROJETO DE LEI Nº _____ DE _____ DE 2019

confrontando com terras de , até atingir o ponto **P4734**, de coordenadas **N 9.714.801,35m** e **E 571.170,57m**; deste segue com azimute de **232°55'48"** e distância de **1,31m**, confrontando com terras de , até atingir o ponto **P4735**, de coordenadas **N 9.714.800,56m** e **E 571.169,52m**; deste segue com azimute de **232°55'48"** e distância de **2,45m**, confrontando com terras de , até atingir o ponto **P4736**, de coordenadas **N 9.714.799,08m** e **E 571.167,57m**; deste segue com azimute de **245°07'25"** e distância de **9,68m**, confrontando com terras de , até atingir o ponto **P4737**, de coordenadas **N 9.714.795,01m** e **E 571.158,79m**; deste segue com azimute de **262°20'32"** e distância de **6,00m**, confrontando com terras de , até atingir o ponto **P4738**, de coordenadas **N 9.714.794,21m** e **E 571.152,84m**; deste segue com azimute de **270°27'20"** e distância de **5,03m**, confrontando com terras de , até atingir o ponto **P4739**, de coordenadas **N 9.714.794,25m** e **E 571.147,81m**; deste segue com azimute de **272°55'06"** e distância de **5,11m**, confrontando com terras de , até atingir o ponto **P4740**, de coordenadas **N 9.714.794,51m** e **E 571.142,71m**; deste segue com azimute de **271°21'21"** e distância de **5,07m**, confrontando com terras de , até atingir o ponto **P4741**, de coordenadas **N 9.714.794,63m** e **E 571.137,64m**; deste segue com azimute de **265°00'12"** e distância de **5,51m**, confrontando com terras de , até atingir o ponto **P4742**, de coordenadas **N 9.714.794,15m** e **E 571.132,15m**; deste segue com azimute de **251°44'55"** e distância de **9,87m**, confrontando com terras de , até atingir o ponto **P4743**, de coordenadas **N 9.714.791,06m** e **E 571.122,78m**; deste segue com azimute de **243°41'18"** e distância de **5,05m**, confrontando com terras de , até atingir o ponto **P4744**, de coordenadas **N 9.714.788,82m** e **E 571.118,25m**; deste segue com azimute de **241°46'31"** e distância de **4,23m**, confrontando com terras de , até atingir o ponto **P4745**, de coordenadas **N 9.714.786,82m** e **E 571.114,52m**; deste segue com azimute de **241°46'31"** e distância de **0,87m**, confrontando com terras de , até atingir o ponto **P4746**, de coordenadas **N 9.714.786,41m** e **E 571.113,76m**; deste segue com azimute de **243°05'30"** e distância de **6,72m**, confrontando com terras de , até atingir o ponto **P4747**, de coordenadas **N 9.714.783,37m** e **E 571.107,77m**; deste segue com azimute de **246°20'17"** e distância de **2,14m**, confrontando com terras de , até atingir o ponto **P4748**, de coordenadas **N 9.714.782,52m** e **E 571.105,81m**; deste segue com azimute de **246°20'17"** e distância de **2,90m**, confrontando com terras de , até atingir o ponto **P4749**, de coordenadas **N 9.714.781,35m** e **E 571.103,16m**; deste segue com azimute de **249°33'05"** e distância de **9,99m**, confrontando com terras de , até atingir o ponto **P4750**, de coordenadas **N 9.714.777,86m** e **E 571.093,80m**; deste segue com azimute de **251°03'24"** e distância de **9,98m**, confrontando com terras de , até atingir o ponto **P4751**, de coordenadas **N 9.714.774,62m** e **E 571.084,36m**; deste segue com azimute de **250°20'02"** e distância de **6,33m**, confrontando com terras de , até atingir o ponto **P4752**, de coordenadas **N 9.714.772,49m** e **E 571.078,40m**; deste segue com azimute de **249°53'58"** e distância de **5,00m**, confrontando com terras de , até atingir o ponto **P4753**, de coordenadas **N 9.714.770,77m** e **E 571.073,70m**; deste segue com azimute de **249°53'58"** e distância de **5,00m**, confrontando com terras de , até atingir o ponto **P4754**, de coordenadas **N 9.714.769,05m** e **E 571.069,00m**; deste segue com azimute de **250°22'09"** e distância de **5,00m**, confrontando com terras de , até atingir o ponto **P4755**, de coordenadas **N 9.714.767,37m** e **E 571.064,29m**; deste segue com azimute de **251°27'11"** e distância de **6,48m**, confrontando com terras de , até atingir o ponto **P4756**, de coordenadas **N 9.714.765,31m** e **E 571.058,15m**; deste segue com azimute de **252°32'36"** e distância de **5,00m**, confrontando com terras de , até atingir o ponto **P4757**, de coordenadas **N 9.714.763,81m** e **E 571.053,38m**; deste segue com azimute de **253°09'30"** e distância de **5,00m**, confrontando com terras de , até atingir o ponto **P4758**, de coordenadas **N 9.714.762,36m** e **E 571.048,59m**; deste segue com azimute de **252°50'03"** e distância de **10,00m**, confrontando com terras de , até atingir o ponto **P4759**, de coordenadas **N 9.714.759,41m** e **E 571.039,04m**; deste segue com azimute de **251°30'00"** e distância de **5,58m**, confrontando com terras de , até atingir o ponto **P4760**, de coordenadas **N 9.714.757,64m** e **E 571.033,75m**; deste segue com azimute de **249°53'58"** e distância de **5,00m**, confrontando com terras de , até atingir o ponto **P4761**, de coordenadas **N 9.714.755,92m** e **E 571.029,05m**; deste segue com azimute de **249°01'42"** e distância de **5,00m**, confrontando com terras de , até atingir o ponto **P4762**, de coordenadas **N 9.714.754,13m** e **E 571.024,38m**; deste segue com azimute de **248°31'05"** e distância de **5,00m**, confrontando com terras de , até atingir o ponto **P4763**, de coordenadas **N 9.714.752,30m** e **E 571.019,73m**; deste segue com azimute de **249°04'54"** e distância de **10,00m**, confrontando com terras de , até atingir o ponto **P4764**, de coordenadas **N 9.714.748,73m** e **E 571.010,39m**; deste segue com azimute de **250°37'44"** e distância de **6,00m**, confrontando com terras de , até atingir o ponto **P4765**, de coordenadas **N 9.714.746,74m** e **E 571.004,73m**; deste segue com azimute de **251°39'21"** e distância de **9,98m**, confrontando com terras de , até atingir o ponto **P4766**, de coordenadas **N 9.714.743,60m** e **E 570.995,26m**; deste segue com azimute de **251°44'45"** e distância de **5,01m**, confrontando com terras de , até atingir o ponto **P4767**, de coordenadas **N 9.714.742,03m** e **E 570.990,50m**; deste segue com azimute de **250°50'55"** e distância de **6,83m**, confrontando com terras de , até atingir o ponto **P4768**, de coordenadas **N 9.714.739,79m** e **E 570.984,05m**; deste segue com azimute de **249°27'26"** e distância de **5,07m**, confrontando com terras de , até atingir o ponto **P4769**, de coordenadas **N 9.714.738,01m** e **E 570.979,30m**; deste segue com azimute de **247°17'34"** e distância de **5,05m**, confrontando com terras de , até atingir o ponto **P4770**, de coordenadas **N 9.714.736,06m** e **E 570.974,64m**; deste



PREFEITURA DE SÃO LUÍS

SECRETARIA MUNICIPAL DE GOVERNO

MINUTA DE ANTEPROJETO DE LEI Nº _____ DE _____ DE 2019

segue com azimute de $242^{\circ}30'48''$ e distância de 10,01m, confrontando com terras de , até atingir o ponto **P4771**, de coordenadas **N 9.714.731,44m** e **E 570.965,76m**; deste segue com azimute de $235^{\circ}18'17''$ e distância de 0,87m, confrontando com terras de , até atingir o ponto **P4772**, de coordenadas **N 9.714.730,95m** e **E 570.965,05m**; deste segue com azimute de $235^{\circ}18'17''$ e distância de 4,83m, confrontando com terras de , até atingir o ponto **P4773**, de coordenadas **N 9.714.728,20m** e **E 570.961,08m**; deste segue com azimute de $227^{\circ}29'41''$ e distância de 0,18m, confrontando com terras de , até atingir o ponto **P4774**, de coordenadas **N 9.714.728,08m** e **E 570.960,95m**; deste segue com azimute de $235^{\circ}18'19''$ e distância de 1,37m, confrontando com terras de , até atingir o ponto **P4775**, de coordenadas **N 9.714.727,30m** e **E 570.959,82m**; deste segue com azimute de $227^{\circ}29'49''$ e distância de 9,90m, confrontando com terras de , até atingir o ponto **P4776**, de coordenadas **N 9.714.720,61m** e **E 570.952,52m**; deste segue com azimute de $222^{\circ}29'47''$ e distância de 5,02m, confrontando com terras de , até atingir o ponto **P4777**, de coordenadas **N 9.714.716,91m** e **E 570.949,13m**; deste segue com azimute de $220^{\circ}44'58''$ e distância de 5,06m, confrontando com terras de , até atingir o ponto **P4778**, de coordenadas **N 9.714.713,08m** e **E 570.945,83m**; deste segue com azimute de $220^{\circ}24'24''$ e distância de 5,48m, confrontando com terras de , até atingir o ponto **P4779**, de coordenadas **N 9.714.708,91m** e **E 570.942,28m**; deste segue com azimute de $221^{\circ}15'39''$ e distância de 5,10m, confrontando com terras de , até atingir o ponto **P4780**, de coordenadas **N 9.714.705,08m** e **E 570.938,92m**; deste segue com azimute de $222^{\circ}41'02''$ e distância de 5,07m, confrontando com terras de , até atingir o ponto **P4781**, de coordenadas **N 9.714.701,35m** e **E 570.935,48m**; deste segue com azimute de $224^{\circ}55'13''$ e distância de 3,07m, confrontando com terras de , até atingir o ponto **P4782**, de coordenadas **N 9.714.699,18m** e **E 570.933,31m**; deste segue com azimute de $224^{\circ}55'13''$ e distância de 1,96m, confrontando com terras de , até atingir o ponto **P4783**, de coordenadas **N 9.714.697,79m** e **E 570.931,93m**; deste segue com azimute de $229^{\circ}46'37''$ e distância de 4,72m, confrontando com terras de , até atingir o ponto **P4784**, de coordenadas **N 9.714.694,74m** e **E 570.928,33m**; deste segue com azimute de $229^{\circ}46'37''$ e distância de 4,82m, confrontando com terras de , até atingir o ponto **P4785**, de coordenadas **N 9.714.691,63m** e **E 570.924,64m**; deste segue com azimute de $235^{\circ}33'13''$ e distância de 4,01m, confrontando com terras de , até atingir o ponto **P4786**, de coordenadas **N 9.714.689,36m** e **E 570.921,34m**; deste segue com azimute de $233^{\circ}48'43''$ e distância de 1,03m, confrontando com terras de , até atingir o ponto **P4787**, de coordenadas **N 9.714.688,76m** e **E 570.920,51m**; deste segue com azimute de $235^{\circ}33'12''$ e distância de 0,53m, confrontando com terras de , até atingir o ponto **P4788**, de coordenadas **N 9.714.688,46m** e **E 570.920,08m**; deste segue com azimute de $233^{\circ}48'45''$ e distância de 9,74m, confrontando com terras de , até atingir o ponto **P4789**, de coordenadas **N 9.714.682,71m** e **E 570.912,22m**; deste segue com azimute de $223^{\circ}53'33''$ e distância de 5,12m, confrontando com terras de , até atingir o ponto **P4790**, de coordenadas **N 9.714.679,02m** e **E 570.908,67m**; deste segue com azimute de $213^{\circ}12'31''$ e distância de 5,95m, confrontando com terras de , até atingir o ponto **P4791**, de coordenadas **N 9.714.674,04m** e **E 570.905,41m**; deste segue com azimute de $202^{\circ}35'28''$ e distância de 6,33m, confrontando com terras de , até atingir o ponto **P4792**, de coordenadas **N 9.714.668,20m** e **E 570.902,98m**; deste segue com azimute de $193^{\circ}29'50''$ e distância de 6,43m, confrontando com terras de , até atingir o ponto **P4793**, de coordenadas **N 9.714.661,95m** e **E 570.901,48m**; deste segue com azimute de $182^{\circ}56'40''$ e distância de 1,81m, confrontando com terras de , até atingir o ponto **P4794**, de coordenadas **N 9.714.660,14m** e **E 570.901,38m**; deste segue com azimute de $182^{\circ}56'40''$ e distância de 4,03m, confrontando com terras de , até atingir o ponto **P4795**, de coordenadas **N 9.714.656,12m** e **E 570.901,18m**; deste segue com azimute de $147^{\circ}00'58''$ e distância de 0,38m, confrontando com terras de , até atingir o ponto **P4796**, de coordenadas **N 9.714.655,80m** e **E 570.901,38m**; deste segue com azimute de $147^{\circ}00'58''$ e distância de 8,09m, confrontando com terras de , até atingir o ponto **P4797**, de coordenadas **N 9.714.649,02m** e **E 570.905,79m**; deste segue com azimute de $147^{\circ}00'58''$ e distância de 0,09m, confrontando com terras de , até atingir o ponto **P4798**, de coordenadas **N 9.714.648,94m** e **E 570.905,84m**; deste segue com azimute de $85^{\circ}12'30''$ e distância de 5,03m, confrontando com terras de , até atingir o ponto **P4799**, de coordenadas **N 9.714.649,36m** e **E 570.910,85m**; deste segue com azimute de $69^{\circ}41'25''$ e distância de 6,28m, confrontando com terras de , até atingir o ponto **P4800**, de coordenadas **N 9.714.651,54m** e **E 570.916,74m**; deste segue com azimute de $63^{\circ}07'00''$ e distância de 6,44m, confrontando com terras de , até atingir o ponto **P4801**, de coordenadas **N 9.714.654,45m** e **E 570.922,48m**; deste segue com azimute de $60^{\circ}41'40''$ e distância de 7,25m, confrontando com terras de , até atingir o ponto **P4802**, de coordenadas **N 9.714.658,00m** e **E 570.928,80m**; deste segue com azimute de $60^{\circ}41'40''$ e distância de 0,52m, confrontando com terras de , até atingir o ponto **P4803**, de coordenadas **N 9.714.658,25m** e **E 570.929,25m**; deste segue com azimute de $226^{\circ}17'00''$ e distância de 5,37m, confrontando com terras de , até atingir o ponto **P4804**, de coordenadas **N 9.714.654,54m** e **E 570.925,37m**; deste segue com azimute de $228^{\circ}23'45''$ e distância de 6,08m, confrontando com terras de , até atingir o ponto **P4805**, de coordenadas **N 9.714.650,50m** e **E 570.920,82m**; deste segue com azimute de $226^{\circ}45'33''$ e distância de 6,92m, confrontando com terras de , até atingir o ponto **P4806**, de coordenadas **N 9.714.645,76m** e **E 570.915,78m**; deste segue com azimute de $222^{\circ}58'09''$ e distância de 6,98m, confrontando com terras de , até atingir o ponto **P4807**, de



PREFEITURA DE SÃO LUÍS

SECRETARIA MUNICIPAL DE GOVERNO

MINUTA DE ANTEPROJETO DE LEI Nº _____ DE _____ DE 2019

coordenadas N **9.714.640,65m** e E **570.911,02m**; deste segue com azimute de 213°27'48" e distância de 10,54m, confrontando com terras de , até atingir o ponto **P4808**, de coordenadas N **9.714.631,86m** e E **570.905,21m**; deste segue com azimute de 208°21'37" e distância de 9,28m, confrontando com terras de , até atingir o ponto **P4809**, de coordenadas N **9.714.623,69m** e E **570.900,80m**; deste segue com azimute de 216°22'19" e distância de 6,46m, confrontando com terras de , até atingir o ponto **P4810**, de coordenadas N **9.714.618,49m** e E **570.896,97m**; deste segue com azimute de 223°15'35" e distância de 6,06m, confrontando com terras de , até atingir o ponto **P4811**, de coordenadas N **9.714.614,08m** e E **570.892,82m**; deste segue com azimute de 225°15'41" e distância de 6,21m, confrontando com terras de , até atingir o ponto **P4812**, de coordenadas N **9.714.609,71m** e E **570.888,41m**; deste segue com azimute de 223°34'04" e distância de 5,66m, confrontando com terras de , até atingir o ponto **P4813**, de coordenadas N **9.714.605,61m** e E **570.884,51m**; deste segue com azimute de 203°57'19" e distância de 7,43m, confrontando com terras de , até atingir o ponto **P4814**, de coordenadas N **9.714.598,82m** e E **570.881,49m**; deste segue com azimute de 203°57'19" e distância de 0,03m, confrontando com terras de , até atingir o ponto **P4815**, de coordenadas N **9.714.598,79m** e E **570.881,48m**; deste segue com azimute de 113°00'21" e distância de 7,42m, confrontando com terras de , até atingir o ponto **P4816**, de coordenadas N **9.714.595,89m** e E **570.888,31m**; deste segue com azimute de 96°21'42" e distância de 5,78m, confrontando com terras de , até atingir o ponto **P4817**, de coordenadas N **9.714.595,25m** e E **570.894,05m**; deste segue com azimute de 93°51'47" e distância de 6,38m, confrontando com terras de , até atingir o ponto **P4818**, de coordenadas N **9.714.594,82m** e E **570.900,42m**; deste segue com azimute de 94°22'32" e distância de 7,86m, confrontando com terras de , até atingir o ponto **P4819**, de coordenadas N **9.714.594,22m** e E **570.908,26m**; deste segue com azimute de 97°37'14" e distância de 2,73m, confrontando com terras de , até atingir o ponto **P4820**, de coordenadas N **9.714.593,86m** e E **570.910,96m**; deste segue com azimute de 97°37'14" e distância de 2,85m, confrontando com terras de , até atingir o ponto **P4821**, de coordenadas N **9.714.593,48m** e E **570.913,79m**; deste segue com azimute de 100°16'35" e distância de 2,60m, confrontando com terras de , até atingir o ponto **P4822**, de coordenadas N **9.714.593,02m** e E **570.916,35m**; deste segue com azimute de 100°16'35" e distância de 2,50m, confrontando com terras de , até atingir o ponto **P4823**, de coordenadas N **9.714.592,57m** e E **570.918,81m**; deste segue com azimute de 102°40'49" e distância de 9,43m, confrontando com terras de , até atingir o ponto **P4824**, de coordenadas N **9.714.590,50m** e E **570.928,01m**; deste segue com azimute de 102°19'06" e distância de 6,23m, confrontando com terras de , até atingir o ponto **P4825**, de coordenadas N **9.714.589,17m** e E **570.934,10m**; deste segue com azimute de 100°12'01" e distância de 9,83m, confrontando com terras de , até atingir o ponto **P4826**, de coordenadas N **9.714.587,43m** e E **570.943,77m**; deste segue com azimute de 99°18'55" e distância de 5,07m, confrontando com terras de , até atingir o ponto **P4827**, de coordenadas N **9.714.586,61m** e E **570.948,77m**; deste segue com azimute de 99°28'49" e distância de 5,10m, confrontando com terras de , até atingir o ponto **P4828**, de coordenadas N **9.714.585,77m** e E **570.953,80m**; deste segue com azimute de 100°16'08" e distância de 7,01m, confrontando com terras de , até atingir o ponto **P4829**, de coordenadas N **9.714.584,52m** e E **570.960,70m**; deste segue com azimute de 101°33'18" e distância de 5,04m, confrontando com terras de , até atingir o ponto **P4830**, de coordenadas N **9.714.583,51m** e E **570.965,64m**; deste segue com azimute de 103°15'24" e distância de 8,57m, confrontando com terras de , até atingir o ponto **P4831**, de coordenadas N **9.714.581,55m** e E **570.973,98m**; deste segue com azimute de 103°15'24" e distância de 1,42m, confrontando com terras de , até atingir o ponto **P4832**, de coordenadas N **9.714.581,22m** e E **570.975,36m**; deste segue com azimute de 105°15'01" e distância de 9,96m, confrontando com terras de , até atingir o ponto **P4833**, de coordenadas N **9.714.578,60m** e E **570.984,97m**; deste segue com azimute de 106°37'42" e distância de 3,96m, confrontando com terras de , até atingir o ponto **P4834**, de coordenadas N **9.714.577,47m** e E **570.988,76m**; deste segue com azimute de 106°37'42" e distância de 2,26m, confrontando com terras de , até atingir o ponto **P4835**, de coordenadas N **9.714.576,82m** e E **570.990,93m**; deste segue com azimute de 106°59'05" e distância de 5,00m, confrontando com terras de , até atingir o ponto **P4836**, de coordenadas N **9.714.575,36m** e E **570.995,71m**; deste segue com azimute de 106°44'00" e distância de 5,00m, confrontando com terras de , até atingir o ponto **P4837**, de coordenadas N **9.714.573,92m** e E **571.000,50m**; deste segue com azimute de 106°07'03" e distância de 5,01m, confrontando com terras de , até atingir o ponto **P4838**, de coordenadas N **9.714.572,53m** e E **571.005,31m**; deste segue com azimute de 105°01'05" e distância de 5,09m, confrontando com terras de , até atingir o ponto **P4839**, de coordenadas N **9.714.571,21m** e E **571.010,23m**; deste segue com azimute de 102°38'47" e distância de 10,00m, confrontando com terras de , até atingir o ponto **P4840**, de coordenadas N **9.714.569,02m** e E **571.019,99m**; deste segue com azimute de 100°57'07" e distância de 1,81m, confrontando com terras de , até atingir o ponto **P4841**, de coordenadas N **9.714.568,68m** e E **571.021,76m**; deste segue com azimute de 100°57'07" e distância de 3,19m, confrontando com terras de , até atingir o ponto **P4842**, de coordenadas N **9.714.568,07m** e E **571.024,90m**; deste segue com azimute de 100°01'35" e distância de 5,00m, confrontando com terras de , até atingir o ponto **P4843**, de coordenadas N **9.714.567,20m** e E **571.029,82m**; deste segue com azimute de 99°33'39" e distância de 6,74m,



PREFEITURA DE SÃO LUÍS

SECRETARIA MUNICIPAL DE GOVERNO

MINUTA DE ANTEPROJETO DE LEI Nº _____ DE _____ DE 2019

confrontando com terras de , até atingir o ponto **P4844**, de coordenadas **N 9.714.566,08m** e **E 571.036,47m**; deste segue com azimute de $99^{\circ}10'47''$ e distância de 5,01m, confrontando com terras de , até atingir o ponto **P4845**, de coordenadas **N 9.714.565,28m** e **E 571.041,42m**; deste segue com azimute de $99^{\circ}11'59''$ e distância de 1,91m, confrontando com terras de , até atingir o ponto **P4846**, de coordenadas **N 9.714.564,97m** e **E 571.043,31m**; deste segue com azimute de $99^{\circ}11'59''$ e distância de 3,09m, confrontando com terras de , até atingir o ponto **P4847**, de coordenadas **N 9.714.564,48m** e **E 571.046,36m**; deste segue com azimute de $99^{\circ}33'17''$ e distância de 5,00m, confrontando com terras de , até atingir o ponto **P4848**, de coordenadas **N 9.714.563,65m** e **E 571.051,29m**; deste segue com azimute de $100^{\circ}23'14''$ e distância de 9,98m, confrontando com terras de , até atingir o ponto **P4849**, de coordenadas **N 9.714.561,85m** e **E 571.061,11m**; deste segue com azimute de $101^{\circ}48'08''$ e distância de 4,59m, confrontando com terras de , até atingir o ponto **P4850**, de coordenadas **N 9.714.560,91m** e **E 571.065,60m**; deste segue com azimute de $101^{\circ}48'08''$ e distância de 1,82m, confrontando com terras de , até atingir o ponto **P4851**, de coordenadas **N 9.714.560,54m** e **E 571.067,38m**; deste segue com azimute de $103^{\circ}20'19''$ e distância de 1,41m, confrontando com terras de , até atingir o ponto **P4852**, de coordenadas **N 9.714.560,21m** e **E 571.068,75m**; deste segue com azimute de $103^{\circ}20'19''$ e distância de 8,56m, confrontando com terras de , até atingir o ponto **P4853**, de coordenadas **N 9.714.558,24m** e **E 571.077,08m**; deste segue com azimute de $104^{\circ}25'29''$ e distância de 5,02m, confrontando com terras de , até atingir o ponto **P4854**, de coordenadas **N 9.714.556,99m** e **E 571.081,94m**; deste segue com azimute de $105^{\circ}13'38''$ e distância de 5,14m, confrontando com terras de , até atingir o ponto **P4855**, de coordenadas **N 9.714.555,64m** e **E 571.086,90m**; deste segue com azimute de $105^{\circ}11'06''$ e distância de 5,08m, confrontando com terras de , até atingir o ponto **P4856**, de coordenadas **N 9.714.554,31m** e **E 571.091,80m**; deste segue com azimute de $97^{\circ}44'29''$ e distância de 10,02m, confrontando com terras de , até atingir o ponto **P4857**, de coordenadas **N 9.714.552,96m** e **E 571.101,73m**; deste segue com azimute de $82^{\circ}06'36''$ e distância de 5,10m, confrontando com terras de , até atingir o ponto **P4858**, de coordenadas **N 9.714.553,66m** e **E 571.106,78m**; deste segue com azimute de $66^{\circ}58'36''$ e distância de 6,01m, confrontando com terras de , até atingir o ponto **P4859**, de coordenadas **N 9.714.556,01m** e **E 571.112,31m**; deste segue com azimute de $53^{\circ}56'20''$ e distância de 1,50m, confrontando com terras de , até atingir o ponto **P4860**, de coordenadas **N 9.714.556,89m** e **E 571.113,52m**; deste segue com azimute de $66^{\circ}58'57''$ e distância de 0,05m, confrontando com terras de , até atingir o ponto **P4861**, de coordenadas **N 9.714.556,91m** e **E 571.113,57m**; deste segue com azimute de $53^{\circ}56'22''$ e distância de 6,37m, confrontando com terras de , até atingir o ponto **P4862**, de coordenadas **N 9.714.560,66m** e **E 571.118,72m**; deste segue com azimute de $47^{\circ}31'18''$ e distância de 6,59m, confrontando com terras de , até atingir o ponto **P4863**, de coordenadas **N 9.714.565,11m** e **E 571.123,58m**; deste segue com azimute de $45^{\circ}32'55''$ e distância de 4,65m, confrontando com terras de , até atingir o ponto **P4864**, de coordenadas **N 9.714.568,37m** e **E 571.126,90m**; deste segue com azimute de $86^{\circ}33'59''$ e distância de 5,04m, confrontando com terras de , até atingir o ponto **P4865**, de coordenadas **N 9.714.568,67m** e **E 571.131,93m**; deste segue com azimute de $86^{\circ}33'58''$ e distância de 0,10m, confrontando com terras de , até atingir o ponto **P4866**, de coordenadas **N 9.714.568,68m** e **E 571.132,04m**; deste segue com azimute de $187^{\circ}32'07''$ e distância de 5,03m, confrontando com terras de , até atingir o ponto **P4867**, de coordenadas **N 9.714.563,69m** e **E 571.131,38m**; deste segue com azimute de $187^{\circ}48'08''$ e distância de 6,19m, confrontando com terras de , até atingir o ponto **P4868**, de coordenadas **N 9.714.557,56m** e **E 571.130,54m**; deste segue com azimute de $182^{\circ}50'37''$ e distância de 6,25m, confrontando com terras de , até atingir o ponto **P4869**, de coordenadas **N 9.714.551,32m** e **E 571.130,23m**; deste segue com azimute de $166^{\circ}19'25''$ e distância de 6,91m, confrontando com terras de , até atingir o ponto **P4870**, de coordenadas **N 9.714.544,60m** e **E 571.131,86m**; deste segue com azimute de $166^{\circ}19'25''$ e distância de 0,02m, confrontando com terras de , até atingir o ponto **P4871**, de coordenadas **N 9.714.544,58m** e **E 571.131,87m**; deste segue com azimute de $121^{\circ}15'17''$ e distância de 9,14m, confrontando com terras de , até atingir o ponto **P4872**, de coordenadas **N 9.714.539,84m** e **E 571.139,68m**; deste segue com azimute de $97^{\circ}43'52''$ e distância de 5,50m, confrontando com terras de , até atingir o ponto **P4873**, de coordenadas **N 9.714.539,10m** e **E 571.145,13m**; deste segue com azimute de $92^{\circ}14'41''$ e distância de 5,87m, confrontando com terras de , até atingir o ponto **P4874**, de coordenadas **N 9.714.538,87m** e **E 571.151,00m**; deste segue com azimute de $91^{\circ}42'03''$ e distância de 2,90m, confrontando com terras de , até atingir o ponto **P4875**, de coordenadas **N 9.714.538,78m** e **E 571.153,90m**; deste segue com azimute de $91^{\circ}42'03''$ e distância de 4,51m, confrontando com terras de , até atingir o ponto **P4876**, de coordenadas **N 9.714.538,65m** e **E 571.158,41m**; deste segue com azimute de $95^{\circ}01'11''$ e distância de 3,27m, confrontando com terras de , até atingir o ponto **P4877**, de coordenadas **N 9.714.538,36m** e **E 571.161,66m**; deste segue com azimute de $95^{\circ}01'11''$ e distância de 2,10m, confrontando com terras de , até atingir o ponto **P4878**, de coordenadas **N 9.714.538,18m** e **E 571.163,76m**; deste segue com azimute de $98^{\circ}17'21''$ e distância de 1,55m, confrontando com terras de , até atingir o ponto **P4879**, de coordenadas **N 9.714.537,96m** e **E 571.165,29m**; deste segue com azimute de $98^{\circ}17'21''$ e distância de 3,51m, confrontando com terras de , até atingir o ponto **P4880**, de coordenadas **N 9.714.537,45m** e **E 571.168,77m**; deste



PREFEITURA DE SÃO LUÍS

SECRETARIA MUNICIPAL DE GOVERNO

MINUTA DE ANTEPROJETO DE LEI Nº _____ DE _____ DE 2019

segue com azimute de $101^{\circ}32'37''$ e distância de 6,69m, confrontando com terras de , até atingir o ponto **P4881**, de coordenadas **N 9.714.536,11m** e **E 571.175,33m**; deste segue com azimute de $101^{\circ}32'37''$ e distância de 2,95m, confrontando com terras de , até atingir o ponto **P4882**, de coordenadas **N 9.714.535,52m** e **E 571.178,22m**; deste segue com azimute de $102^{\circ}41'39''$ e distância de 6,73m, confrontando com terras de , até atingir o ponto **P4883**, de coordenadas **N 9.714.534,04m** e **E 571.184,79m**; deste segue com azimute de $101^{\circ}46'31''$ e distância de 9,90m, confrontando com terras de , até atingir o ponto **P4884**, de coordenadas **N 9.714.532,02m** e **E 571.194,48m**; deste segue com azimute de $100^{\circ}38'24''$ e distância de 5,04m, confrontando com terras de , até atingir o ponto **P4885**, de coordenadas **N 9.714.531,09m** e **E 571.199,43m**; deste segue com azimute de $99^{\circ}53'30''$ e distância de 5,07m, confrontando com terras de , até atingir o ponto **P4886**, de coordenadas **N 9.714.530,22m** e **E 571.204,42m**; deste segue com azimute de $98^{\circ}51'01''$ e distância de 6,63m, confrontando com terras de , até atingir o ponto **P4887**, de coordenadas **N 9.714.529,20m** e **E 571.210,97m**; deste segue com azimute de $98^{\circ}06'01''$ e distância de 5,04m, confrontando com terras de , até atingir o ponto **P4888**, de coordenadas **N 9.714.528,49m** e **E 571.215,96m**; deste segue com azimute de $98^{\circ}08'43''$ e distância de 5,01m, confrontando com terras de , até atingir o ponto **P4889**, de coordenadas **N 9.714.527,78m** e **E 571.220,92m**; deste segue com azimute de $99^{\circ}52'07''$ e distância de 9,98m, confrontando com terras de , até atingir o ponto **P4890**, de coordenadas **N 9.714.526,07m** e **E 571.230,75m**; deste segue com azimute de $103^{\circ}39'38''$ e distância de 6,69m, confrontando com terras de , até atingir o ponto **P4891**, de coordenadas **N 9.714.524,49m** e **E 571.237,25m**; deste segue com azimute de $107^{\circ}58'52''$ e distância de 9,98m, confrontando com terras de , até atingir o ponto **P4892**, de coordenadas **N 9.714.521,41m** e **E 571.246,74m**; deste segue com azimute de $109^{\circ}57'15''$ e distância de 5,01m, confrontando com terras de , até atingir o ponto **P4893**, de coordenadas **N 9.714.519,70m** e **E 571.251,45m**; deste segue com azimute de $109^{\circ}48'24''$ e distância de 5,02m, confrontando com terras de , até atingir o ponto **P4894**, de coordenadas **N 9.714.518,00m** e **E 571.256,17m**; deste segue com azimute de $108^{\circ}32'54''$ e distância de 6,41m, confrontando com terras de , até atingir o ponto **P4895**, de coordenadas **N 9.714.515,96m** e **E 571.262,25m**; deste segue com azimute de $106^{\circ}30'49''$ e distância de 5,00m, confrontando com terras de , até atingir o ponto **P4896**, de coordenadas **N 9.714.514,54m** e **E 571.267,04m**; deste segue com azimute de $104^{\circ}43'01''$ e distância de 10,00m, confrontando com terras de , até atingir o ponto **P4897**, de coordenadas **N 9.714.512,00m** e **E 571.276,71m**; deste segue com azimute de $103^{\circ}52'13''$ e distância de 5,01m, confrontando com terras de , até atingir o ponto **P4898**, de coordenadas **N 9.714.510,80m** e **E 571.281,57m**; deste segue com azimute de $103^{\circ}52'37''$ e distância de 5,29m, confrontando com terras de , até atingir o ponto **P4899**, de coordenadas **N 9.714.509,53m** e **E 571.286,71m**; deste segue com azimute de $104^{\circ}20'38''$ e distância de 5,01m, confrontando com terras de , até atingir o ponto **P4900**, de coordenadas **N 9.714.508,29m** e **E 571.291,56m**; deste segue com azimute de $104^{\circ}13'51''$ e distância de 5,00m, confrontando com terras de , até atingir o ponto **P4901**, de coordenadas **N 9.714.507,06m** e **E 571.296,41m**; deste segue com azimute de $103^{\circ}17'56''$ e distância de 10,00m, confrontando com terras de , até atingir o ponto **P4902**, de coordenadas **N 9.714.504,76m** e **E 571.306,14m**; deste segue com azimute de $101^{\circ}08'55''$ e distância de 5,59m, confrontando com terras de , até atingir o ponto **P4903**, de coordenadas **N 9.714.503,68m** e **E 571.311,62m**; deste segue com azimute de $98^{\circ}24'24''$ e distância de 9,99m, confrontando com terras de , até atingir o ponto **P4904**, de coordenadas **N 9.714.502,22m** e **E 571.321,50m**; deste segue com azimute de $96^{\circ}46'13''$ e distância de 5,00m, confrontando com terras de , até atingir o ponto **P4905**, de coordenadas **N 9.714.501,63m** e **E 571.326,47m**; deste segue com azimute de $96^{\circ}18'10''$ e distância de 5,01m, confrontando com terras de , até atingir o ponto **P4906**, de coordenadas **N 9.714.501,08m** e **E 571.331,45m**; deste segue com azimute de $96^{\circ}28'54''$ e distância de 5,76m, confrontando com terras de , até atingir o ponto **P4907**, de coordenadas **N 9.714.500,43m** e **E 571.337,17m**; deste segue com azimute de $96^{\circ}59'52''$ e distância de 5,01m, confrontando com terras de , até atingir o ponto **P4908**, de coordenadas **N 9.714.499,82m** e **E 571.342,14m**; deste segue com azimute de $97^{\circ}35'42''$ e distância de 4,99m, confrontando com terras de , até atingir o ponto **P4909**, de coordenadas **N 9.714.499,16m** e **E 571.347,09m**; deste segue com azimute de $98^{\circ}23'49''$ e distância de 10,00m, confrontando com terras de , até atingir o ponto **P4910**, de coordenadas **N 9.714.497,70m** e **E 571.356,98m**; deste segue com azimute de $99^{\circ}03'11''$ e distância de 5,97m, confrontando com terras de , até atingir o ponto **P4911**, de coordenadas **N 9.714.496,76m** e **E 571.362,88m**; deste segue com azimute de $99^{\circ}26'34''$ e distância de 5,00m, confrontando com terras de , até atingir o ponto **P4912**, de coordenadas **N 9.714.495,94m** e **E 571.367,81m**; deste segue com azimute de $100^{\circ}00'34''$ e distância de 5,01m, confrontando com terras de , até atingir o ponto **P4913**, de coordenadas **N 9.714.495,07m** e **E 571.372,74m**; deste segue com azimute de $100^{\circ}36'47''$ e distância de 4,01m, confrontando com terras de , até atingir o ponto **P4914**, de coordenadas **N 9.714.494,33m** e **E 571.376,68m**; deste segue com azimute de $100^{\circ}36'47''$ e distância de 0,98m, confrontando com terras de , até atingir o ponto **P4915**, de coordenadas **N 9.714.494,15m** e **E 571.377,65m**; deste segue com azimute de $101^{\circ}10'28''$ e distância de 5,01m, confrontando com terras de , até atingir o ponto **P4916**, de coordenadas **N 9.714.493,18m** e **E 571.382,56m**; deste segue com azimute de $102^{\circ}11'52''$ e distância de 2,51m, confrontando com terras de , até atingir o ponto **P4917**, de



PREFEITURA DE SÃO LUÍS

SECRETARIA MUNICIPAL DE GOVERNO

MINUTA DE ANTEPROJETO DE LEI Nº _____ DE _____ DE 2019

coordenadas N 9.714.492,65m e E 571.385,01m; deste segue com azimute de 102°11'52" e distância de 4,07m, confrontando com terras de , até atingir o ponto P4918, de coordenadas N 9.714.491,79m e E 571.388,99m; deste segue com azimute de 103°03'44" e distância de 5,00m, confrontando com terras de , até atingir o ponto P4919, de coordenadas N 9.714.490,66m e E 571.393,86m; deste segue com azimute de 103°10'32" e distância de 5,00m, confrontando com terras de , até atingir o ponto P4920, de coordenadas N 9.714.489,52m e E 571.398,73m; deste segue com azimute de 103°02'14" e distância de 5,01m, confrontando com terras de , até atingir o ponto P4921, de coordenadas N 9.714.488,39m e E 571.403,61m; deste segue com azimute de 101°40'12" e distância de 9,99m, confrontando com terras de , até atingir o ponto P4922, de coordenadas N 9.714.486,37m e E 571.413,39m; deste segue com azimute de 99°18'03" e distância de 5,82m, confrontando com terras de , até atingir o ponto P4923, de coordenadas N 9.714.485,43m e E 571.419,13m; deste segue com azimute de 97°34'46" e distância de 5,00m, confrontando com terras de , até atingir o ponto P4924, de coordenadas N 9.714.484,77m e E 571.424,09m; deste segue com azimute de 96°05'12" e distância de 5,00m, confrontando com terras de , até atingir o ponto P4925, de coordenadas N 9.714.484,24m e E 571.429,06m; deste segue com azimute de 94°34'57" e distância de 5,01m, confrontando com terras de , até atingir o ponto P4926, de coordenadas N 9.714.483,84m e E 571.434,05m; deste segue com azimute de 92°55'51" e distância de 7,04m, confrontando com terras de , até atingir o ponto P4927, de coordenadas N 9.714.483,48m e E 571.441,08m; deste segue com azimute de 91°22'34" e distância de 5,00m, confrontando com terras de , até atingir o ponto P4928, de coordenadas N 9.714.483,36m e E 571.446,08m; deste segue com azimute de 89°46'16" e distância de 5,01m, confrontando com terras de , até atingir o ponto P4929, de coordenadas N 9.714.483,38m e E 571.451,09m; deste segue com azimute de 88°23'50" e distância de 5,00m, confrontando com terras de , até atingir o ponto P4930, de coordenadas N 9.714.483,52m e E 571.456,09m; deste segue com azimute de 85°45'32" e distância de 10,01m, confrontando com terras de , até atingir o ponto P4931, de coordenadas N 9.714.484,26m e E 571.466,07m; deste segue com azimute de 82°52'34" e distância de 6,45m, confrontando com terras de , até atingir o ponto P4932, de coordenadas N 9.714.485,06m e E 571.472,47m; deste segue com azimute de 81°35'40" e distância de 4,99m, confrontando com terras de , até atingir o ponto P4933, de coordenadas N 9.714.485,79m e E 571.477,41m; deste segue com azimute de 81°01'32" e distância de 5,00m, confrontando com terras de , até atingir o ponto P4934, de coordenadas N 9.714.486,57m e E 571.482,35m; deste segue com azimute de 81°01'43" e distância de 5,00m, confrontando com terras de , até atingir o ponto P4935, de coordenadas N 9.714.487,35m e E 571.487,29m; deste segue com azimute de 81°49'29" e distância de 5,49m, confrontando com terras de , até atingir o ponto P4936, de coordenadas N 9.714.488,13m e E 571.492,72m; deste segue com azimute de 83°27'26" e distância de 10,01m, confrontando com terras de , até atingir o ponto P4937, de coordenadas N 9.714.489,27m e E 571.502,66m; deste segue com azimute de 84°28'59" e distância de 4,99m, confrontando com terras de , até atingir o ponto P4938, de coordenadas N 9.714.489,75m e E 571.507,63m; deste segue com azimute de 84°44'05" e distância de 5,01m, confrontando com terras de , até atingir o ponto P4939, de coordenadas N 9.714.490,21m e E 571.512,62m; deste segue com azimute de 84°47'40" e distância de 5,62m, confrontando com terras de , até atingir o ponto P4940, de coordenadas N 9.714.490,72m e E 571.518,22m; deste segue com azimute de 84°36'34" e distância de 5,00m, confrontando com terras de , até atingir o ponto P4941, de coordenadas N 9.714.491,19m e E 571.523,20m; deste segue com azimute de 84°08'30" e distância de 5,00m, confrontando com terras de , até atingir o ponto P4942, de coordenadas N 9.714.491,70m e E 571.528,17m; deste segue com azimute de 83°34'17" e distância de 0,48m, confrontando com terras de , até atingir o ponto P4943, de coordenadas N 9.714.491,75m e E 571.528,65m; deste segue com azimute de 83°34'17" e distância de 0,75m, confrontando com terras de , até atingir o ponto P4944, de coordenadas N 9.714.491,84m e E 571.529,40m; deste segue com azimute de 83°34'17" e distância de 8,76m, confrontando com terras de , até atingir o ponto P4945, de coordenadas N 9.714.492,82m e E 571.538,11m; deste segue com azimute de 82°56'12" e distância de 5,69m, confrontando com terras de , até atingir o ponto P4946, de coordenadas N 9.714.493,52m e E 571.543,76m; deste segue com azimute de 82°14'35" e distância de 10,00m, confrontando com terras de , até atingir o ponto P4947, de coordenadas N 9.714.494,87m e E 571.553,67m; deste segue com azimute de 81°57'03" e distância de 5,00m, confrontando com terras de , até atingir o ponto P4948, de coordenadas N 9.714.495,57m e E 571.558,62m; deste segue com azimute de 81°43'23" e distância de 5,00m, confrontando com terras de , até atingir o ponto P4949, de coordenadas N 9.714.496,29m e E 571.563,57m; deste segue com azimute de 81°51'18" e distância de 5,15m, confrontando com terras de , até atingir o ponto P4950, de coordenadas N 9.714.497,02m e E 571.568,67m; deste segue com azimute de 81°57'00" e distância de 5,00m, confrontando com terras de , até atingir o ponto P4951, de coordenadas N 9.714.497,72m e E 571.573,62m; deste segue com azimute de 82°10'41" e distância de 5,00m, confrontando com terras de , até atingir o ponto P4952, de coordenadas N 9.714.498,40m e E 571.578,57m; deste segue com azimute de 82°25'13" e distância de 5,00m, confrontando com terras de , até atingir o ponto P4953, de coordenadas N 9.714.499,06m e E 571.583,53m; deste segue com azimute de 82°55'55" e distância de 10,00m,



PREFEITURA DE SÃO LUÍS

SECRETARIA MUNICIPAL DE GOVERNO

MINUTA DE ANTEPROJETO DE LEI Nº _____ DE _____ DE 2019

confrontando com terras de , até atingir o ponto **P4954**, de coordenadas **N 9.714.500,29m** e **E 571.593,45m**; deste segue com azimute de $83^{\circ}36'18''$ e distância de 5,66m, confrontando com terras de , até atingir o ponto **P4955**, de coordenadas **N 9.714.500,92m** e **E 571.599,07m**; deste segue com azimute de $84^{\circ}11'53''$ e distância de 9,99m, confrontando com terras de , até atingir o ponto **P4956**, de coordenadas **N 9.714.501,93m** e **E 571.609,01m**; deste segue com azimute de $84^{\circ}50'54''$ e distância de 5,01m, confrontando com terras de , até atingir o ponto **P4957**, de coordenadas **N 9.714.502,38m** e **E 571.614,00m**; deste segue com azimute de $85^{\circ}17'13''$ e distância de 5,60m, confrontando com terras de , até atingir o ponto **P4958**, de coordenadas **N 9.714.502,84m** e **E 571.619,58m**; deste segue com azimute de $85^{\circ}46'02''$ e distância de 5,01m, confrontando com terras de , até atingir o ponto **P4959**, de coordenadas **N 9.714.503,21m** e **E 571.624,58m**; deste segue com azimute de $86^{\circ}41'07''$ e distância de 5,02m, confrontando com terras de , até atingir o ponto **P4960**, de coordenadas **N 9.714.503,50m** e **E 571.629,59m**; deste segue com azimute de $88^{\circ}47'51''$ e distância de 10,00m, confrontando com terras de , até atingir o ponto **P4961**, de coordenadas **N 9.714.503,71m** e **E 571.639,59m**; deste segue com azimute de $91^{\circ}50'13''$ e distância de 5,61m, confrontando com terras de , até atingir o ponto **P4962**, de coordenadas **N 9.714.503,53m** e **E 571.645,20m**; deste segue com azimute de $95^{\circ}14'09''$ e distância de 9,97m, confrontando com terras de , até atingir o ponto **P4963**, de coordenadas **N 9.714.502,62m** e **E 571.655,13m**; deste segue com azimute de $97^{\circ}00'42''$ e distância de 5,00m, confrontando com terras de , até atingir o ponto **P4964**, de coordenadas **N 9.714.502,01m** e **E 571.660,09m**; deste segue com azimute de $97^{\circ}20'14''$ e distância de 5,01m, confrontando com terras de , até atingir o ponto **P4965**, de coordenadas **N 9.714.501,37m** e **E 571.665,06m**; deste segue com azimute de $96^{\circ}32'45''$ e distância de 6,49m, confrontando com terras de , até atingir o ponto **P4966**, de coordenadas **N 9.714.500,63m** e **E 571.671,51m**; deste segue com azimute de $95^{\circ}07'53''$ e distância de 5,03m, confrontando com terras de , até atingir o ponto **P4967**, de coordenadas **N 9.714.500,18m** e **E 571.676,52m**; deste segue com azimute de $93^{\circ}18'29''$ e distância de 5,03m, confrontando com terras de , até atingir o ponto **P4968**, de coordenadas **N 9.714.499,89m** e **E 571.681,54m**; deste segue com azimute de $89^{\circ}42'46''$ e distância de 10,01m, confrontando com terras de , até atingir o ponto **P4969**, de coordenadas **N 9.714.499,94m** e **E 571.691,55m**; deste segue com azimute de $84^{\circ}57'25''$ e distância de 5,46m, confrontando com terras de , até atingir o ponto **P4970**, de coordenadas **N 9.714.500,42m** e **E 571.696,99m**; deste segue com azimute de $79^{\circ}59'58''$ e distância de 9,96m, confrontando com terras de , até atingir o ponto **P4971**, de coordenadas **N 9.714.502,15m** e **E 571.706,80m**; deste segue com azimute de $76^{\circ}56'16''$ e distância de 5,00m, confrontando com terras de , até atingir o ponto **P4972**, de coordenadas **N 9.714.503,28m** e **E 571.711,67m**; deste segue com azimute de $75^{\circ}56'03''$ e distância de 5,02m, confrontando com terras de , até atingir o ponto **P4973**, de coordenadas **N 9.714.504,50m** e **E 571.716,54m**; deste segue com azimute de $76^{\circ}03'20''$ e distância de 6,14m, confrontando com terras de , até atingir o ponto **P4974**, de coordenadas **N 9.714.505,98m** e **E 571.722,50m**; deste segue com azimute de $76^{\circ}54'09''$ e distância de 5,03m, confrontando com terras de , até atingir o ponto **P4975**, de coordenadas **N 9.714.507,12m** e **E 571.727,40m**; deste segue com azimute de $78^{\circ}17'17''$ e distância de 5,02m, confrontando com terras de , até atingir o ponto **P4976**, de coordenadas **N 9.714.508,14m** e **E 571.732,32m**; deste segue com azimute de $79^{\circ}59'26''$ e distância de 5,01m, confrontando com terras de , até atingir o ponto **P4977**, de coordenadas **N 9.714.509,01m** e **E 571.737,25m**; deste segue com azimute de $83^{\circ}22'29''$ e distância de 9,97m, confrontando com terras de , até atingir o ponto **P4978**, de coordenadas **N 9.714.510,16m** e **E 571.747,15m**; deste segue com azimute de $87^{\circ}29'08''$ e distância de 5,24m, confrontando com terras de , até atingir o ponto **P4979**, de coordenadas **N 9.714.510,39m** e **E 571.752,39m**; deste segue com azimute de $91^{\circ}05'32''$ e distância de 9,97m, confrontando com terras de , até atingir o ponto **P4980**, de coordenadas **N 9.714.510,20m** e **E 571.762,36m**; deste segue com azimute de $93^{\circ}52'52''$ e distância de 5,02m, confrontando com terras de , até atingir o ponto **P4981**, de coordenadas **N 9.714.509,86m** e **E 571.767,37m**; deste segue com azimute de $95^{\circ}01'51''$ e distância de 5,36m, confrontando com terras de , até atingir o ponto **P4982**, de coordenadas **N 9.714.509,39m** e **E 571.772,71m**; deste segue com azimute de $95^{\circ}43'59''$ e distância de 5,11m, confrontando com terras de , até atingir o ponto **P4983**, de coordenadas **N 9.714.508,88m** e **E 571.777,79m**; deste segue com azimute de $95^{\circ}03'39''$ e distância de 5,10m, confrontando com terras de , até atingir o ponto **P4984**, de coordenadas **N 9.714.508,43m** e **E 571.782,87m**; deste segue com azimute de $93^{\circ}04'05''$ e distância de 5,05m, confrontando com terras de , até atingir o ponto **P4985**, de coordenadas **N 9.714.508,16m** e **E 571.787,91m**; deste segue com azimute de $87^{\circ}22'03''$ e distância de 9,80m, confrontando com terras de , até atingir o ponto **P4986**, de coordenadas **N 9.714.508,61m** e **E 571.797,70m**; deste segue com azimute de $78^{\circ}06'25''$ e distância de 5,39m, confrontando com terras de , até atingir o ponto **P4987**, de coordenadas **N 9.714.509,72m** e **E 571.802,97m**; deste segue com azimute de $67^{\circ}50'22''$ e distância de 9,78m, confrontando com terras de , até atingir o ponto **P4988**, de coordenadas **N 9.714.513,41m** e **E 571.812,03m**; deste segue com azimute de $58^{\circ}57'41''$ e distância de 5,22m, confrontando com terras de , até atingir o ponto **P4989**, de coordenadas **N 9.714.516,10m** e **E 571.816,50m**; deste segue com azimute de $53^{\circ}44'20''$ e distância de 1,35m, confrontando com terras de , até atingir o ponto **P4990**, de coordenadas **N 9.714.516,90m** e **E 571.817,59m**; deste



PREFEITURA DE SÃO LUÍS

SECRETARIA MUNICIPAL DE GOVERNO

MINUTA DE ANTEPROJETO DE LEI Nº _____ DE _____ DE 2019

segue com azimute de $58^{\circ}57'35''$ e distância de 0,20m, confrontando com terras de , até atingir o ponto **P4991**, de coordenadas **N 9.714.517,00m** e **E 571.817,76m**; deste segue com azimute de $53^{\circ}44'28''$ e distância de 6,00m, confrontando com terras de , até atingir o ponto **P4992**, de coordenadas **N 9.714.520,55m** e **E 571.822,60m**; deste segue com azimute de $49^{\circ}13'07''$ e distância de 5,86m, confrontando com terras de , até atingir o ponto **P4993**, de coordenadas **N 9.714.524,38m** e **E 571.827,04m**; deste segue com azimute de $44^{\circ}09'56''$ e distância de 5,83m, confrontando com terras de , até atingir o ponto **P4994**, de coordenadas **N 9.714.528,56m** e **E 571.831,10m**; deste segue com azimute de $37^{\circ}18'58''$ e distância de 5,39m, confrontando com terras de , até atingir o ponto **P4995**, de coordenadas **N 9.714.532,85m** e **E 571.834,37m**; deste segue com azimute de $17^{\circ}15'08''$ e distância de 8,73m, confrontando com terras de , até atingir o ponto **P4996**, de coordenadas **N 9.714.541,19m** e **E 571.836,96m**; deste segue com azimute de $324^{\circ}45'03''$ e distância de 7,85m, confrontando com terras de , até atingir o ponto **P4997**, de coordenadas **N 9.714.547,60m** e **E 571.832,43m**; deste segue com azimute de $302^{\circ}46'30''$ e distância de 5,21m, confrontando com terras de , até atingir o ponto **P4998**, de coordenadas **N 9.714.550,42m** e **E 571.828,05m**; deste segue com azimute de $297^{\circ}37'33''$ e distância de 6,04m, confrontando com terras de , até atingir o ponto **P4999**, de coordenadas **N 9.714.553,22m** e **E 571.822,70m**; deste segue com azimute de $296^{\circ}02'06''$ e distância de 6,77m, confrontando com terras de , até atingir o ponto **P5000**, de coordenadas **N 9.714.556,19m** e **E 571.816,62m**; deste segue com azimute de $296^{\circ}40'30''$ e distância de 6,99m, confrontando com terras de , até atingir o ponto **P5001**, de coordenadas **N 9.714.559,33m** e **E 571.810,37m**; deste segue com azimute de $298^{\circ}21'52''$ e distância de 6,69m, confrontando com terras de , até atingir o ponto **P5002**, de coordenadas **N 9.714.562,51m** e **E 571.804,48m**; deste segue com azimute de $300^{\circ}58'52''$ e distância de 5,69m, confrontando com terras de , até atingir o ponto **P5003**, de coordenadas **N 9.714.565,44m** e **E 571.799,60m**; deste segue com azimute de $315^{\circ}04'11''$ e distância de 4,76m, confrontando com terras de , até atingir o ponto **P5004**, de coordenadas **N 9.714.568,81m** e **E 571.796,24m**; deste segue com azimute de $84^{\circ}43'10''$ e distância de 4,10m, confrontando com terras de , até atingir o ponto **P5005**, de coordenadas **N 9.714.569,19m** e **E 571.800,32m**; deste segue com azimute de $97^{\circ}47'37''$ e distância de 5,75m, confrontando com terras de , até atingir o ponto **P5006**, de coordenadas **N 9.714.568,41m** e **E 571.806,02m**; deste segue com azimute de $100^{\circ}31'44''$ e distância de 6,62m, confrontando com terras de , até atingir o ponto **P5007**, de coordenadas **N 9.714.567,20m** e **E 571.812,53m**; deste segue com azimute de $102^{\circ}29'52''$ e distância de 7,67m, confrontando com terras de , até atingir o ponto **P5008**, de coordenadas **N 9.714.565,54m** e **E 571.820,02m**; deste segue com azimute de $104^{\circ}34'36''$ e distância de 6,16m, confrontando com terras de , até atingir o ponto **P5009**, de coordenadas **N 9.714.563,99m** e **E 571.825,98m**; deste segue com azimute de $111^{\circ}29'52''$ e distância de 10,46m, confrontando com terras de , até atingir o ponto **P5010**, de coordenadas **N 9.714.560,16m** e **E 571.835,71m**; deste segue com azimute de $111^{\circ}29'52''$ e distância de 0,02m, confrontando com terras de , até atingir o ponto **P5011**, de coordenadas **N 9.714.560,15m** e **E 571.835,73m**; deste segue com azimute de $132^{\circ}26'50''$ e distância de 9,05m, confrontando com terras de , até atingir o ponto **P5012**, de coordenadas **N 9.714.554,04m** e **E 571.842,41m**; deste segue com azimute de $161^{\circ}44'41''$ e distância de 9,03m, confrontando com terras de , até atingir o ponto **P5013**, de coordenadas **N 9.714.545,46m** e **E 571.845,24m**; deste segue com azimute de $175^{\circ}45'24''$ e distância de 5,13m, confrontando com terras de , até atingir o ponto **P5014**, de coordenadas **N 9.714.540,34m** e **E 571.845,62m**; deste segue com azimute de $181^{\circ}15'04''$ e distância de 0,91m, confrontando com terras de , até atingir o ponto **P5015**, de coordenadas **N 9.714.539,43m** e **E 571.845,60m**; deste segue com azimute de $181^{\circ}15'04''$ e distância de 4,59m, confrontando com terras de , até atingir o ponto **P5016**, de coordenadas **N 9.714.534,84m** e **E 571.845,50m**; deste segue com azimute de $184^{\circ}46'39''$ e distância de 5,02m, confrontando com terras de , até atingir o ponto **P5017**, de coordenadas **N 9.714.529,84m** e **E 571.845,08m**; deste segue com azimute de $184^{\circ}46'39''$ e distância de 1,23m, confrontando com terras de , até atingir o ponto **P5018**, de coordenadas **N 9.714.528,62m** e **E 571.844,98m**; deste segue com azimute de $186^{\circ}28'47''$ e distância de 5,94m, confrontando com terras de , até atingir o ponto **P5019**, de coordenadas **N 9.714.522,72m** e **E 571.844,31m**; deste segue com azimute de $185^{\circ}11'04''$ e distância de 2,50m, confrontando com terras de , até atingir o ponto **P5020**, de coordenadas **N 9.714.520,23m** e **E 571.844,08m**; deste segue com azimute de $185^{\circ}11'04''$ e distância de 3,26m, confrontando com terras de , até atingir o ponto **P5021**, de coordenadas **N 9.714.516,99m** e **E 571.843,79m**; deste segue com azimute de $180^{\circ}32'37''$ e distância de 2,99m, confrontando com terras de , até atingir o ponto **P5022**, de coordenadas **N 9.714.514,00m** e **E 571.843,76m**; deste segue com azimute de $180^{\circ}32'37''$ e distância de 2,29m, confrontando com terras de , até atingir o ponto **P5023**, de coordenadas **N 9.714.511,71m** e **E 571.843,74m**; deste segue com azimute de $159^{\circ}47'52''$ e distância de 8,86m, confrontando com terras de , até atingir o ponto **P5024**, de coordenadas **N 9.714.503,39m** e **E 571.846,80m**; deste segue com azimute de $159^{\circ}47'52''$ e distância de 0,06m, confrontando com terras de , até atingir o ponto **P5025**, de coordenadas **N 9.714.503,34m** e **E 571.846,82m**; deste segue com azimute de $110^{\circ}43'06''$ e distância de 8,65m, confrontando com terras de , até atingir o ponto **P5026**, de coordenadas **N 9.714.500,28m** e **E 571.854,91m**; deste segue com azimute de $92^{\circ}33'34''$ e distância de 5,38m, confrontando com terras de , até atingir o ponto **P5027**, de



PREFEITURA DE SÃO LUÍS

SECRETARIA MUNICIPAL DE GOVERNO

MINUTA DE ANTEPROJETO DE LEI Nº _____ DE _____ DE 2019

coordenadas N 9.714.500,04m e E 571.860,28m; deste segue com azimute de 87°31'51" e distância de 5,81m, confrontando com terras de , até atingir o ponto P5028, de coordenadas N 9.714.500,29m e E 571.866,08m; deste segue com azimute de 85°20'28" e distância de 6,77m, confrontando com terras de , até atingir o ponto P5029, de coordenadas N 9.714.500,84m e E 571.872,83m; deste segue com azimute de 84°50'34" e distância de 5,67m, confrontando com terras de , até atingir o ponto P5030, de coordenadas N 9.714.501,35m e E 571.878,48m; deste segue com azimute de 82°17'39" e distância de 5,37m, confrontando com terras de , até atingir o ponto P5031, de coordenadas N 9.714.502,07m e E 571.883,80m; deste segue com azimute de 77°04'17" e distância de 5,01m, confrontando com terras de , até atingir o ponto P5032, de coordenadas N 9.714.503,19m e E 571.888,68m; deste segue com azimute de 61°55'56" e distância de 9,20m, confrontando com terras de , até atingir o ponto P5033, de coordenadas N 9.714.507,52m e E 571.896,80m; deste segue com azimute de 39°51'03" e distância de 0,54m, confrontando com terras de , até atingir o ponto P5034, de coordenadas N 9.714.507,94m e E 571.897,14m; deste segue com azimute de 61°55'52" e distância de 1,04m, confrontando com terras de , até atingir o ponto P5035, de coordenadas N 9.714.508,42m e E 571.898,06m; deste segue com azimute de 39°51'12" e distância de 6,15m, confrontando com terras de , até atingir o ponto P5036, de coordenadas N 9.714.513,14m e E 571.902,00m; deste segue com azimute de 30°42'43" e distância de 5,07m, confrontando com terras de , até atingir o ponto P5037, de coordenadas N 9.714.517,50m e E 571.904,59m; deste segue com azimute de 28°26'06" e distância de 5,21m, confrontando com terras de , até atingir o ponto P5038, de coordenadas N 9.714.522,08m e E 571.907,07m; deste segue com azimute de 34°11'36" e distância de 10,11m, confrontando com terras de , até atingir o ponto P5039, de coordenadas N 9.714.530,44m e E 571.912,75m; deste segue com azimute de 48°55'13" e distância de 4,40m, confrontando com terras de , até atingir o ponto P5040, de coordenadas N 9.714.533,34m e E 571.916,07m; deste segue com azimute de 58°28'07" e distância de 8,97m, confrontando com terras de , até atingir o ponto P5041, de coordenadas N 9.714.538,03m e E 571.923,72m; deste segue com azimute de 57°51'47" e distância de 5,11m, confrontando com terras de , até atingir o ponto P5042, de coordenadas N 9.714.540,75m e E 571.928,05m; deste segue com azimute de 51°20'32" e distância de 0,82m, confrontando com terras de , até atingir o ponto P5043, de coordenadas N 9.714.541,27m e E 571.928,69m; deste segue com azimute de 57°51'54" e distância de 0,73m, confrontando com terras de , até atingir o ponto P5044, de coordenadas N 9.714.541,65m e E 571.929,31m; deste segue com azimute de 51°20'25" e distância de 5,38m, confrontando com terras de , até atingir o ponto P5045, de coordenadas N 9.714.545,01m e E 571.933,51m; deste segue com azimute de 42°43'58" e distância de 5,54m, confrontando com terras de , até atingir o ponto P5046, de coordenadas N 9.714.549,08m e E 571.937,27m; deste segue com azimute de 38°36'43" e distância de 5,59m, confrontando com terras de , até atingir o ponto P5047, de coordenadas N 9.714.553,45m e E 571.940,76m; deste segue com azimute de 39°49'08" e distância de 5,18m, confrontando com terras de , até atingir o ponto P5048, de coordenadas N 9.714.557,43m e E 571.944,07m; deste segue com azimute de 55°55'58" e distância de 7,43m, confrontando com terras de , até atingir o ponto P5049, de coordenadas N 9.714.561,59m e E 571.950,23m; deste segue com azimute de 103°20'08" e distância de 8,71m, confrontando com terras de , até atingir o ponto P5050, de coordenadas N 9.714.559,58m e E 571.958,71m; deste segue com azimute de 122°46'19" e distância de 5,38m, confrontando com terras de , até atingir o ponto P5051, de coordenadas N 9.714.556,67m e E 571.963,23m; deste segue com azimute de 128°07'46" e distância de 5,68m, confrontando com terras de , até atingir o ponto P5052, de coordenadas N 9.714.553,17m e E 571.967,69m; deste segue com azimute de 128°07'46" e distância de 0,06m, confrontando com terras de , até atingir o ponto P5053, de coordenadas N 9.714.553,13m e E 571.967,74m; deste segue com azimute de 130°07'44" e distância de 6,20m, confrontando com terras de , até atingir o ponto P5054, de coordenadas N 9.714.549,14m e E 571.972,48m; deste segue com azimute de 129°54'16" e distância de 0,12m, confrontando com terras de , até atingir o ponto P5055, de coordenadas N 9.714.549,06m e E 571.972,57m; deste segue com azimute de 129°43'25" e distância de 5,26m, confrontando com terras de , até atingir o ponto P5056, de coordenadas N 9.714.545,70m e E 571.976,62m; deste segue com azimute de 129°14'40" e distância de 0,12m, confrontando com terras de , até atingir o ponto P5057, de coordenadas N 9.714.545,62m e E 571.976,71m; deste segue com azimute de 128°45'59" e distância de 4,96m, confrontando com terras de , até atingir o ponto P5058, de coordenadas N 9.714.542,52m e E 571.980,57m; deste segue com azimute de 128°54'59" e distância de 0,12m, confrontando com terras de , até atingir o ponto P5059, de coordenadas N 9.714.542,44m e E 571.980,67m; deste segue com azimute de 126°56'28" e distância de 9,68m, confrontando com terras de , até atingir o ponto P5060, de coordenadas N 9.714.536,62m e E 571.988,41m; deste segue com azimute de 124°51'59" e distância de 5,67m, confrontando com terras de , até atingir o ponto P5061, de coordenadas N 9.714.533,38m e E 571.993,06m; deste segue com azimute de 123°36'39" e distância de 9,92m, confrontando com terras de , até atingir o ponto P5062, de coordenadas N 9.714.527,89m e E 572.001,32m; deste segue com azimute de 124°28'40" e distância de 5,03m, confrontando com terras de , até atingir o ponto P5063, de coordenadas N 9.714.525,04m e E 572.005,47m; deste segue com azimute de 126°18'09" e distância de 0,10m,



PREFEITURA DE SÃO LUÍS

SECRETARIA MUNICIPAL DE GOVERNO

MINUTA DE ANTEPROJETO DE LEI Nº _____ DE _____ DE 2019

confrontando com terras de , até atingir o ponto **P5064**, de coordenadas **N 9.714.524,98m** e **E 572.005,55m**; deste segue com azimute de $126^{\circ}18'09''$ e distância de 4,95m, confrontando com terras de , até atingir o ponto **P5065**, de coordenadas **N 9.714.522,05m** e **E 572.009,54m**; deste segue com azimute de $129^{\circ}14'47''$ e distância de 5,24m, confrontando com terras de , até atingir o ponto **P5066**, de coordenadas **N 9.714.518,74m** e **E 572.013,59m**; deste segue com azimute de $129^{\circ}12'36''$ e distância de 0,12m, confrontando com terras de , até atingir o ponto **P5067**, de coordenadas **N 9.714.518,66m** e **E 572.013,69m**; deste segue com azimute de $132^{\circ}39'29''$ e distância de 5,02m, confrontando com terras de , até atingir o ponto **P5068**, de coordenadas **N 9.714.515,26m** e **E 572.017,38m**; deste segue com azimute de $135^{\circ}04'48''$ e distância de 5,01m, confrontando com terras de , até atingir o ponto **P5069**, de coordenadas **N 9.714.511,71m** e **E 572.020,92m**; deste segue com azimute de $135^{\circ}29'12''$ e distância de 10,00m, confrontando com terras de , até atingir o ponto **P5070**, de coordenadas **N 9.714.504,58m** e **E 572.027,93m**; deste segue com azimute de $132^{\circ}38'26''$ e distância de 5,96m, confrontando com terras de , até atingir o ponto **P5071**, de coordenadas **N 9.714.500,55m** e **E 572.032,31m**; deste segue com azimute de $132^{\circ}38'26''$ e distância de 0,05m, confrontando com terras de , até atingir o ponto **P5072**, de coordenadas **N 9.714.500,51m** e **E 572.032,35m**; deste segue com azimute de $126^{\circ}38'59''$ e distância de 9,93m, confrontando com terras de , até atingir o ponto **P5073**, de coordenadas **N 9.714.494,58m** e **E 572.040,32m**; deste segue com azimute de $120^{\circ}36'36''$ e distância de 5,01m, confrontando com terras de , até atingir o ponto **P5074**, de coordenadas **N 9.714.492,03m** e **E 572.044,63m**; deste segue com azimute de $116^{\circ}24'45''$ e distância de 5,06m, confrontando com terras de , até atingir o ponto **P5075**, de coordenadas **N 9.714.489,78m** e **E 572.049,16m**; deste segue com azimute de $111^{\circ}55'31''$ e distância de 5,97m, confrontando com terras de , até atingir o ponto **P5076**, de coordenadas **N 9.714.487,55m** e **E 572.054,70m**; deste segue com azimute de $107^{\circ}05'22''$ e distância de 5,24m, confrontando com terras de , até atingir o ponto **P5077**, de coordenadas **N 9.714.486,01m** e **E 572.059,71m**; deste segue com azimute de $101^{\circ}49'30''$ e distância de 5,22m, confrontando com terras de , até atingir o ponto **P5078**, de coordenadas **N 9.714.484,94m** e **E 572.064,82m**; deste segue com azimute de $95^{\circ}09'16''$ e distância de 5,12m, confrontando com terras de , até atingir o ponto **P5079**, de coordenadas **N 9.714.484,48m** e **E 572.069,92m**; deste segue com azimute de $81^{\circ}41'51''$ e distância de 9,83m, confrontando com terras de , até atingir o ponto **P5080**, de coordenadas **N 9.714.485,90m** e **E 572.079,65m**; deste segue com azimute de $64^{\circ}25'01''$ e distância de 5,21m, confrontando com terras de , até atingir o ponto **P5081**, de coordenadas **N 9.714.488,15m** e **E 572.084,35m**; deste segue com azimute de $54^{\circ}05'31''$ e distância de 1,50m, confrontando com terras de , até atingir o ponto **P5082**, de coordenadas **N 9.714.489,03m** e **E 572.085,57m**; deste segue com azimute de $64^{\circ}24'30''$ e distância de 0,05m, confrontando com terras de , até atingir o ponto **P5083**, de coordenadas **N 9.714.489,05m** e **E 572.085,61m**; deste segue com azimute de $54^{\circ}05'25''$ e distância de 5,01m, confrontando com terras de , até atingir o ponto **P5084**, de coordenadas **N 9.714.491,99m** e **E 572.089,67m**; deste segue com azimute de $46^{\circ}15'45''$ e distância de 5,13m, confrontando com terras de , até atingir o ponto **P5085**, de coordenadas **N 9.714.495,54m** e **E 572.093,38m**; deste segue com azimute de $40^{\circ}19'37''$ e distância de 5,21m, confrontando com terras de , até atingir o ponto **P5086**, de coordenadas **N 9.714.499,51m** e **E 572.096,75m**; deste segue com azimute de $35^{\circ}36'58''$ e distância de 5,94m, confrontando com terras de , até atingir o ponto **P5087**, de coordenadas **N 9.714.504,34m** e **E 572.100,21m**; deste segue com azimute de $32^{\circ}42'28''$ e distância de 5,02m, confrontando com terras de , até atingir o ponto **P5088**, de coordenadas **N 9.714.508,56m** e **E 572.102,92m**; deste segue com azimute de $36^{\circ}35'23''$ e distância de 9,81m, confrontando com terras de , até atingir o ponto **P5089**, de coordenadas **N 9.714.516,44m** e **E 572.108,77m**; deste segue com azimute de $48^{\circ}36'42''$ e distância de 4,25m, confrontando com terras de , até atingir o ponto **P5090**, de coordenadas **N 9.714.519,25m** e **E 572.111,95m**; deste segue com azimute de $60^{\circ}35'49''$ e distância de 5,03m, confrontando com terras de , até atingir o ponto **P5091**, de coordenadas **N 9.714.521,72m** e **E 572.116,34m**; deste segue com azimute de $71^{\circ}47'45''$ e distância de 6,27m, confrontando com terras de , até atingir o ponto **P5092**, de coordenadas **N 9.714.523,68m** e **E 572.122,30m**; deste segue com azimute de $79^{\circ}35'35''$ e distância de 6,48m, confrontando com terras de , até atingir o ponto **P5093**, de coordenadas **N 9.714.524,85m** e **E 572.128,67m**; deste segue com azimute de $86^{\circ}41'21''$ e distância de 5,89m, confrontando com terras de , até atingir o ponto **P5094**, de coordenadas **N 9.714.525,19m** e **E 572.134,55m**; deste segue com azimute de $106^{\circ}15'43''$ e distância de 6,87m, confrontando com terras de , até atingir o ponto **P5095**, de coordenadas **N 9.714.523,27m** e **E 572.141,15m**; deste segue com azimute de $106^{\circ}15'43''$ e distância de 0,13m, confrontando com terras de , até atingir o ponto **P5096**, de coordenadas **N 9.714.523,23m** e **E 572.141,27m**; deste segue com azimute de $214^{\circ}51'42''$ e distância de 6,51m, confrontando com terras de , até atingir o ponto **P5097**, de coordenadas **N 9.714.517,89m** e **E 572.137,55m**; deste segue com azimute de $232^{\circ}45'11''$ e distância de 5,37m, confrontando com terras de , até atingir o ponto **P5098**, de coordenadas **N 9.714.514,64m** e **E 572.133,28m**; deste segue com azimute de $234^{\circ}58'19''$ e distância de 5,38m, confrontando com terras de , até atingir o ponto **P5099**, de coordenadas **N 9.714.511,55m** e **E 572.128,87m**; deste segue com azimute de $234^{\circ}13'54''$ e distância de 1,21m, confrontando com terras de , até atingir o ponto **P5100**, de coordenadas **N 9.714.510,85m** e **E 572.127,89m**; deste



PREFEITURA DE SÃO LUÍS

SECRETARIA MUNICIPAL DE GOVERNO

MINUTA DE ANTEPROJETO DE LEI Nº _____ DE _____ DE 2019

segue com azimute de $234^{\circ}58'24''$ e distância de 0,34m, confrontando com terras de , até atingir o ponto **P5101**, de coordenadas **N 9.714.510,65m** e **E 572.127,61m**; deste segue com azimute de $234^{\circ}13'57''$ e distância de 7,80m, confrontando com terras de , até atingir o ponto **P5102**, de coordenadas **N 9.714.506,09m** e **E 572.121,28m**; deste segue com azimute de $231^{\circ}04'23''$ e distância de 5,68m, confrontando com terras de , até atingir o ponto **P5103**, de coordenadas **N 9.714.502,52m** e **E 572.116,86m**; deste segue com azimute de $227^{\circ}55'48''$ e distância de 5,12m, confrontando com terras de , até atingir o ponto **P5104**, de coordenadas **N 9.714.499,09m** e **E 572.113,06m**; deste segue com azimute de $224^{\circ}10'44''$ e distância de 9,37m, confrontando com terras de , até atingir o ponto **P5105**, de coordenadas **N 9.714.492,37m** e **E 572.106,53m**; deste segue com azimute de $222^{\circ}33'00''$ e distância de 5,13m, confrontando com terras de , até atingir o ponto **P5106**, de coordenadas **N 9.714.488,59m** e **E 572.103,06m**; deste segue com azimute de $223^{\circ}45'29''$ e distância de 9,79m, confrontando com terras de , até atingir o ponto **P5107**, de coordenadas **N 9.714.481,52m** e **E 572.096,29m**; deste segue com azimute de $225^{\circ}43'21''$ e distância de 5,06m, confrontando com terras de , até atingir o ponto **P5108**, de coordenadas **N 9.714.477,99m** e **E 572.092,67m**; deste segue com azimute de $227^{\circ}46'39''$ e distância de 5,10m, confrontando com terras de , até atingir o ponto **P5109**, de coordenadas **N 9.714.474,56m** e **E 572.088,89m**; deste segue com azimute de $230^{\circ}25'29''$ e distância de 6,06m, confrontando com terras de , até atingir o ponto **P5110**, de coordenadas **N 9.714.470,70m** e **E 572.084,22m**; deste segue com azimute de $233^{\circ}11'58''$ e distância de 5,06m, confrontando com terras de , até atingir o ponto **P5111**, de coordenadas **N 9.714.467,67m** e **E 572.080,17m**; deste segue com azimute de $233^{\circ}40'40''$ e distância de 5,01m, confrontando com terras de , até atingir o ponto **P5112**, de coordenadas **N 9.714.464,70m** e **E 572.076,13m**; deste segue com azimute de $230^{\circ}08'09''$ e distância de 9,95m, confrontando com terras de , até atingir o ponto **P5113**, de coordenadas **N 9.714.458,32m** e **E 572.068,49m**; deste segue com azimute de $222^{\circ}19'38''$ e distância de 5,15m, confrontando com terras de , até atingir o ponto **P5114**, de coordenadas **N 9.714.454,51m** e **E 572.065,02m**; deste segue com azimute de $214^{\circ}55'32''$ e distância de 5,13m, confrontando com terras de , até atingir o ponto **P5115**, de coordenadas **N 9.714.450,30m** e **E 572.062,08m**; deste segue com azimute de $207^{\circ}06'28''$ e distância de 5,20m, confrontando com terras de , até atingir o ponto **P5116**, de coordenadas **N 9.714.445,67m** e **E 572.059,71m**; deste segue com azimute de $198^{\circ}57'37''$ e distância de 5,17m, confrontando com terras de , até atingir o ponto **P5117**, de coordenadas **N 9.714.440,78m** e **E 572.058,03m**; deste segue com azimute de $189^{\circ}28'49''$ e distância de 5,10m, confrontando com terras de , até atingir o ponto **P5118**, de coordenadas **N 9.714.435,75m** e **E 572.057,19m**; deste segue com azimute de $177^{\circ}36'24''$ e distância de 5,99m, confrontando com terras de , até atingir o ponto **P5119**, de coordenadas **N 9.714.429,77m** e **E 572.057,44m**; deste segue com azimute de $164^{\circ}41'47''$ e distância de 5,04m, confrontando com terras de , até atingir o ponto **P5120**, de coordenadas **N 9.714.424,91m** e **E 572.058,77m**; deste segue com azimute de $154^{\circ}38'14''$ e distância de 5,11m, confrontando com terras de , até atingir o ponto **P5121**, de coordenadas **N 9.714.420,29m** e **E 572.060,96m**; deste segue com azimute de $146^{\circ}29'34''$ e distância de 5,18m, confrontando com terras de , até atingir o ponto **P5122**, de coordenadas **N 9.714.415,97m** e **E 572.063,82m**; deste segue com azimute de $139^{\circ}42'41''$ e distância de 5,17m, confrontando com terras de , até atingir o ponto **P5123**, de coordenadas **N 9.714.412,03m** e **E 572.067,16m**; deste segue com azimute de $133^{\circ}42'23''$ e distância de 5,04m, confrontando com terras de , até atingir o ponto **P5124**, de coordenadas **N 9.714.408,55m** e **E 572.070,80m**; deste segue com azimute de $128^{\circ}33'33''$ e distância de 5,17m, confrontando com terras de , até atingir o ponto **P5125**, de coordenadas **N 9.714.405,33m** e **E 572.074,84m**; deste segue com azimute de $128^{\circ}45'26''$ e distância de 0,12m, confrontando com terras de , até atingir o ponto **P5126**, de coordenadas **N 9.714.405,25m** e **E 572.074,94m**; deste segue com azimute de $127^{\circ}36'48''$ e distância de 9,48m, confrontando com terras de , até atingir o ponto **P5127**, de coordenadas **N 9.714.399,47m** e **E 572.082,45m**; deste segue com azimute de $127^{\circ}36'48''$ e distância de 0,09m, confrontando com terras de , até atingir o ponto **P5128**, de coordenadas **N 9.714.399,41m** e **E 572.082,52m**; deste segue com azimute de $133^{\circ}53'22''$ e distância de 5,11m, confrontando com terras de , até atingir o ponto **P5129**, de coordenadas **N 9.714.395,87m** e **E 572.086,20m**; deste segue com azimute de $142^{\circ}12'32''$ e distância de 6,48m, confrontando com terras de , até atingir o ponto **P5130**, de coordenadas **N 9.714.390,75m** e **E 572.090,17m**; deste segue com azimute de $150^{\circ}04'44''$ e distância de 6,42m, confrontando com terras de , até atingir o ponto **P5131**, de coordenadas **N 9.714.385,19m** e **E 572.093,37m**; deste segue com azimute de $156^{\circ}02'43''$ e distância de 6,48m, confrontando com terras de , até atingir o ponto **P5132**, de coordenadas **N 9.714.379,27m** e **E 572.096,00m**; deste segue com azimute de $162^{\circ}00'14''$ e distância de 5,79m, confrontando com terras de , até atingir o ponto **P5133**, de coordenadas **N 9.714.373,76m** e **E 572.097,79m**; deste segue com azimute de $183^{\circ}09'39''$ e distância de 5,47m, confrontando com terras de , até atingir o ponto **P5134**, de coordenadas **N 9.714.368,29m** e **E 572.097,49m**; deste segue com azimute de $293^{\circ}21'39''$ e distância de 0,10m, confrontando com terras de , até atingir o ponto **P5135**, de coordenadas **N 9.714.368,33m** e **E 572.097,39m**; deste segue com azimute de $293^{\circ}21'39''$ e distância de 5,57m, confrontando com terras de , até atingir o ponto **P5136**, de coordenadas **N 9.714.370,54m** e **E 572.092,28m**; deste segue com azimute de $309^{\circ}03'22''$ e distância de 5,87m, confrontando com terras de , até atingir o ponto **P5137**, de



PREFEITURA DE SÃO LUÍS

SECRETARIA MUNICIPAL DE GOVERNO

MINUTA DE ANTEPROJETO DE LEI Nº _____ DE _____ DE 2019

coordenadas N 9.714.374,24m e E 572.087,72m; deste segue com azimute de 312°05'29" e distância de 6,55m, confrontando com terras de , até atingir o ponto **P5138**, de coordenadas N 9.714.378,63m e E 572.082,86m; deste segue com azimute de 313°26'55" e distância de 6,79m, confrontando com terras de , até atingir o ponto **P5139**, de coordenadas N 9.714.383,30m e E 572.077,93m; deste segue com azimute de 313°40'16" e distância de 5,79m, confrontando com terras de , até atingir o ponto **P5140**, de coordenadas N 9.714.387,30m e E 572.073,74m; deste segue com azimute de 315°34'08" e distância de 9,97m, confrontando com terras de , até atingir o ponto **P5141**, de coordenadas N 9.714.394,42m e E 572.066,76m; deste segue com azimute de 321°39'03" e distância de 9,22m, confrontando com terras de , até atingir o ponto **P5142**, de coordenadas N 9.714.401,65m e E 572.061,04m; deste segue com azimute de 327°55'24" e distância de 5,12m, confrontando com terras de , até atingir o ponto **P5143**, de coordenadas N 9.714.405,99m e E 572.058,32m; deste segue com azimute de 332°24'59" e distância de 5,03m, confrontando com terras de , até atingir o ponto **P5144**, de coordenadas N 9.714.410,45m e E 572.055,99m; deste segue com azimute de 337°17'08" e distância de 5,13m, confrontando com terras de , até atingir o ponto **P5145**, de coordenadas N 9.714.415,18m e E 572.054,01m; deste segue com azimute de 342°37'33" e distância de 5,12m, confrontando com terras de , até atingir o ponto **P5146**, de coordenadas N 9.714.420,07m e E 572.052,48m; deste segue com azimute de 349°06'07" e distância de 5,18m, confrontando com terras de , até atingir o ponto **P5147**, de coordenadas N 9.714.425,16m e E 572.051,50m; deste segue com azimute de 355°52'55" e distância de 5,01m, confrontando com terras de , até atingir o ponto **P5148**, de coordenadas N 9.714.430,16m e E 572.051,14m; deste segue com azimute de 0°41'15" e distância de 5,00m, confrontando com terras de , até atingir o ponto **P5149**, de coordenadas N 9.714.435,16m e E 572.051,20m; deste segue com azimute de 2°24'18" e distância de 5,00m, confrontando com terras de , até atingir o ponto **P5150**, de coordenadas N 9.714.440,16m e E 572.051,41m; deste segue com azimute de 1°22'29" e distância de 5,00m, confrontando com terras de , até atingir o ponto **P5151**, de coordenadas N 9.714.445,16m e E 572.051,53m; deste segue com azimute de 356°45'12" e distância de 6,18m, confrontando com terras de , até atingir o ponto **P5152**, de coordenadas N 9.714.451,33m e E 572.051,18m; deste segue com azimute de 349°42'56" e distância de 5,04m, confrontando com terras de , até atingir o ponto **P5153**, de coordenadas N 9.714.456,29m e E 572.050,28m; deste segue com azimute de 343°25'10" e distância de 5,08m, confrontando com terras de , até atingir o ponto **P5154**, de coordenadas N 9.714.461,16m e E 572.048,83m; deste segue com azimute de 337°09'20" e distância de 5,10m, confrontando com terras de , até atingir o ponto **P5155**, de coordenadas N 9.714.465,86m e E 572.046,85m; deste segue com azimute de 331°06'36" e distância de 5,07m, confrontando com terras de , até atingir o ponto **P5156**, de coordenadas N 9.714.470,30m e E 572.044,40m; deste segue com azimute de 324°36'28" e distância de 5,04m, confrontando com terras de , até atingir o ponto **P5157**, de coordenadas N 9.714.474,41m e E 572.041,48m; deste segue com azimute de 317°07'47" e distância de 7,04m, confrontando com terras de , até atingir o ponto **P5158**, de coordenadas N 9.714.479,57m e E 572.036,69m; deste segue com azimute de 310°32'21" e distância de 5,00m, confrontando com terras de , até atingir o ponto **P5159**, de coordenadas N 9.714.482,82m e E 572.032,89m; deste segue com azimute de 306°12'40" e distância de 5,04m, confrontando com terras de , até atingir o ponto **P5160**, de coordenadas N 9.714.485,80m e E 572.028,82m; deste segue com azimute de 302°52'18" e distância de 5,05m, confrontando com terras de , até atingir o ponto **P5161**, de coordenadas N 9.714.488,54m e E 572.024,58m; deste segue com azimute de 300°13'02" e distância de 6,32m, confrontando com terras de , até atingir o ponto **P5162**, de coordenadas N 9.714.491,72m e E 572.019,12m; deste segue com azimute de 298°32'49" e distância de 5,04m, confrontando com terras de , até atingir o ponto **P5163**, de coordenadas N 9.714.494,13m e E 572.014,69m; deste segue com azimute de 297°47'06" e distância de 5,04m, confrontando com terras de , até atingir o ponto **P5164**, de coordenadas N 9.714.496,48m e E 572.010,23m; deste segue com azimute de 297°32'22" e distância de 5,00m, confrontando com terras de , até atingir o ponto **P5165**, de coordenadas N 9.714.498,79m e E 572.005,80m; deste segue com azimute de 298°24'10" e distância de 9,90m, confrontando com terras de , até atingir o ponto **P5166**, de coordenadas N 9.714.503,50m e E 571.997,09m; deste segue com azimute de 300°23'04" e distância de 6,45m, confrontando com terras de , até atingir o ponto **P5167**, de coordenadas N 9.714.506,76m e E 571.991,53m; deste segue com azimute de 300°21'24" e distância de 9,87m, confrontando com terras de , até atingir o ponto **P5168**, de coordenadas N 9.714.511,75m e E 571.983,01m; deste segue com azimute de 298°11'09" e distância de 5,06m, confrontando com terras de , até atingir o ponto **P5169**, de coordenadas N 9.714.514,14m e E 571.978,55m; deste segue com azimute de 295°01'19" e distância de 6,81m, confrontando com terras de , até atingir o ponto **P5170**, de coordenadas N 9.714.517,02m e E 571.972,38m; deste segue com azimute de 290°45'18" e distância de 5,39m, confrontando com terras de , até atingir o ponto **P5171**, de coordenadas N 9.714.518,93m e E 571.967,34m; deste segue com azimute de 285°35'34" e distância de 5,36m, confrontando com terras de , até atingir o ponto **P5172**, de coordenadas N 9.714.520,37m e E 571.962,18m; deste segue com azimute de 278°39'43" e distância de 5,18m, confrontando com terras de , até atingir o ponto **P5173**, de coordenadas N 9.714.521,15m e E 571.957,06m; deste segue com azimute de 262°39'33" e distância de 9,55m,



PREFEITURA DE SÃO LUÍS

SECRETARIA MUNICIPAL DE GOVERNO

MINUTA DE ANTEPROJETO DE LEI Nº _____ DE _____ DE 2019

confrontando com terras de , até atingir o ponto **P5174**, de coordenadas **N 9.714.519,93m** e **E 571.947,59m**; deste segue com azimute de $238^{\circ}11'37''$ e distância de 1,56m, confrontando com terras de , até atingir o ponto **P5175**, de coordenadas **N 9.714.519,11m** e **E 571.946,26m**; deste segue com azimute de $238^{\circ}11'37''$ e distância de 4,85m, confrontando com terras de , até atingir o ponto **P5176**, de coordenadas **N 9.714.516,55m** e **E 571.942,14m**; deste segue com azimute de $225^{\circ}58'14''$ e distância de 0,48m, confrontando com terras de , até atingir o ponto **P5177**, de coordenadas **N 9.714.516,22m** e **E 571.941,79m**; deste segue com azimute de $238^{\circ}11'37''$ e distância de 1,07m, confrontando com terras de , até atingir o ponto **P5178**, de coordenadas **N 9.714.515,65m** e **E 571.940,88m**; deste segue com azimute de $225^{\circ}58'17''$ e distância de 5,01m, confrontando com terras de , até atingir o ponto **P5179**, de coordenadas **N 9.714.512,17m** e **E 571.937,28m**; deste segue com azimute de $220^{\circ}29'00''$ e distância de 5,21m, confrontando com terras de , até atingir o ponto **P5180**, de coordenadas **N 9.714.508,21m** e **E 571.933,90m**; deste segue com azimute de $219^{\circ}02'58''$ e distância de 5,25m, confrontando com terras de , até atingir o ponto **P5181**, de coordenadas **N 9.714.504,13m** e **E 571.930,59m**; deste segue com azimute de $220^{\circ}53'34''$ e distância de 5,13m, confrontando com terras de , até atingir o ponto **P5182**, de coordenadas **N 9.714.500,25m** e **E 571.927,23m**; deste segue com azimute de $225^{\circ}39'13''$ e distância de 1,44m, confrontando com terras de , até atingir o ponto **P5183**, de coordenadas **N 9.714.499,24m** e **E 571.926,20m**; deste segue com azimute de $225^{\circ}39'13''$ e distância de 4,12m, confrontando com terras de , até atingir o ponto **P5184**, de coordenadas **N 9.714.496,36m** e **E 571.923,25m**; deste segue com azimute de $227^{\circ}35'59''$ e distância de 7,60m, confrontando com terras de , até atingir o ponto **P5185**, de coordenadas **N 9.714.491,24m** e **E 571.917,64m**; deste segue com azimute de $227^{\circ}35'59''$ e distância de 2,07m, confrontando com terras de , até atingir o ponto **P5186**, de coordenadas **N 9.714.489,84m** e **E 571.916,11m**; deste segue com azimute de $222^{\circ}45'13''$ e distância de 5,05m, confrontando com terras de , até atingir o ponto **P5187**, de coordenadas **N 9.714.486,13m** e **E 571.912,68m**; deste segue com azimute de $214^{\circ}40'14''$ e distância de 7,30m, confrontando com terras de , até atingir o ponto **P5188**, de coordenadas **N 9.714.480,13m** e **E 571.908,53m**; deste segue com azimute de $207^{\circ}54'07''$ e distância de 6,13m, confrontando com terras de , até atingir o ponto **P5189**, de coordenadas **N 9.714.474,71m** e **E 571.905,66m**; deste segue com azimute de $206^{\circ}33'52''$ e distância de 6,10m, confrontando com terras de , até atingir o ponto **P5190**, de coordenadas **N 9.714.469,25m** e **E 571.902,93m**; deste segue com azimute de $210^{\circ}09'35''$ e distância de 5,48m, confrontando com terras de , até atingir o ponto **P5191**, de coordenadas **N 9.714.464,51m** e **E 571.900,17m**; deste segue com azimute de $234^{\circ}34'06''$ e distância de 6,03m, confrontando com terras de , até atingir o ponto **P5192**, de coordenadas **N 9.714.461,01m** e **E 571.895,26m**; deste segue com azimute de $296^{\circ}19'31''$ e distância de 0,13m, confrontando com terras de , até atingir o ponto **P5193**, de coordenadas **N 9.714.461,07m** e **E 571.895,15m**; deste segue com azimute de $296^{\circ}19'31''$ e distância de 5,22m, confrontando com terras de , até atingir o ponto **P5194**, de coordenadas **N 9.714.463,38m** e **E 571.890,47m**; deste segue com azimute de $311^{\circ}22'56''$ e distância de 5,49m, confrontando com terras de , até atingir o ponto **P5195**, de coordenadas **N 9.714.467,01m** e **E 571.886,35m**; deste segue com azimute de $311^{\circ}53'34''$ e distância de 5,87m, confrontando com terras de , até atingir o ponto **P5196**, de coordenadas **N 9.714.470,93m** e **E 571.881,98m**; deste segue com azimute de $294^{\circ}23'31''$ e distância de 10,02m, confrontando com terras de , até atingir o ponto **P5197**, de coordenadas **N 9.714.475,07m** e **E 571.872,85m**; deste segue com azimute de $248^{\circ}45'59''$ e distância de 5,25m, confrontando com terras de , até atingir o ponto **P5198**, de coordenadas **N 9.714.473,17m** e **E 571.867,96m**; deste segue com azimute de $230^{\circ}30'09''$ e distância de 0,90m, confrontando com terras de , até atingir o ponto **P5199**, de coordenadas **N 9.714.472,60m** e **E 571.867,27m**; deste segue com azimute de $230^{\circ}30'09''$ e distância de 0,33m, confrontando com terras de , até atingir o ponto **P5200**, de coordenadas **N 9.714.472,39m** e **E 571.867,01m**; deste segue com azimute de $248^{\circ}45'54''$ e distância de 0,34m, confrontando com terras de , até atingir o ponto **P5201**, de coordenadas **N 9.714.472,27m** e **E 571.866,70m**; deste segue com azimute de $230^{\circ}30'05''$ e distância de 5,75m, confrontando com terras de , até atingir o ponto **P5202**, de coordenadas **N 9.714.468,61m** e **E 571.862,26m**; deste segue com azimute de $225^{\circ}08'13''$ e distância de 5,43m, confrontando com terras de , até atingir o ponto **P5203**, de coordenadas **N 9.714.464,78m** e **E 571.858,41m**; deste segue com azimute de $238^{\circ}45'20''$ e distância de 0,51m, confrontando com terras de , até atingir o ponto **P5204**, de coordenadas **N 9.714.464,52m** e **E 571.857,98m**; deste segue com azimute de $238^{\circ}45'20''$ e distância de 7,53m, confrontando com terras de , até atingir o ponto **P5205**, de coordenadas **N 9.714.460,61m** e **E 571.851,54m**; deste segue com azimute de $319^{\circ}05'21''$ e distância de 8,23m, confrontando com terras de , até atingir o ponto **P5206**, de coordenadas **N 9.714.466,83m** e **E 571.846,15m**; deste segue com azimute de $333^{\circ}52'20''$ e distância de 5,86m, confrontando com terras de , até atingir o ponto **P5207**, de coordenadas **N 9.714.472,09m** e **E 571.843,57m**; deste segue com azimute de $331^{\circ}46'58''$ e distância de 6,05m, confrontando com terras de , até atingir o ponto **P5208**, de coordenadas **N 9.714.477,42m** e **E 571.840,71m**; deste segue com azimute de $319^{\circ}08'00''$ e distância de 7,26m, confrontando com terras de , até atingir o ponto **P5209**, de coordenadas **N 9.714.482,91m** e **E 571.835,96m**; deste segue com azimute de $286^{\circ}30'01''$ e distância de 9,65m, confrontando com terras de , até atingir o ponto **P5210**, de coordenadas **N 9.714.485,65m** e **E 571.826,71m**; deste



PREFEITURA DE SÃO LUÍS

SECRETARIA MUNICIPAL DE GOVERNO

MINUTA DE ANTEPROJETO DE LEI Nº _____ DE _____ DE 2019

segue com azimute de 267°55'38" e distância de 5,25m, confrontando com terras de , até atingir o ponto **P5211**, de coordenadas **N 9.714.485,46m** e **E 571.821,46m**; deste segue com azimute de 263°39'35" e distância de 5,43m, confrontando com terras de , até atingir o ponto **P5212**, de coordenadas **N 9.714.484,86m** e **E 571.816,06m**; deste segue com azimute de 264°27'49" e distância de 6,22m, confrontando com terras de , até atingir o ponto **P5213**, de coordenadas **N 9.714.484,26m** e **E 571.809,87m**; deste segue com azimute de 269°19'57" e distância de 5,15m, confrontando com terras de , até atingir o ponto **P5214**, de coordenadas **N 9.714.484,20m** e **E 571.804,72m**; deste segue com azimute de 273°53'24" e distância de 5,01m, confrontando com terras de , até atingir o ponto **P5215**, de coordenadas **N 9.714.484,54m** e **E 571.799,72m**; deste segue com azimute de 278°05'21" e distância de 9,88m, confrontando com terras de , até atingir o ponto **P5216**, de coordenadas **N 9.714.485,93m** e **E 571.789,94m**; deste segue com azimute de 279°24'33" e distância de 7,10m, confrontando com terras de , até atingir o ponto **P5217**, de coordenadas **N 9.714.487,09m** e **E 571.782,94m**; deste segue com azimute de 277°50'30" e distância de 5,06m, confrontando com terras de , até atingir o ponto **P5218**, de coordenadas **N 9.714.487,78m** e **E 571.777,93m**; deste segue com azimute de 275°25'47" e distância de 5,07m, confrontando com terras de , até atingir o ponto **P5219**, de coordenadas **N 9.714.488,26m** e **E 571.772,88m**; deste segue com azimute de 271°35'17" e distância de 5,05m, confrontando com terras de , até atingir o ponto **P5220**, de coordenadas **N 9.714.488,40m** e **E 571.767,83m**; deste segue com azimute de 266°40'26" e distância de 5,00m, confrontando com terras de , até atingir o ponto **P5221**, de coordenadas **N 9.714.488,11m** e **E 571.762,84m**; deste segue com azimute de 259°17'48" e distância de 6,30m, confrontando com terras de , até atingir o ponto **P5222**, de coordenadas **N 9.714.486,94m** e **E 571.756,65m**; deste segue com azimute de 251°44'45" e distância de 5,01m, confrontando com terras de , até atingir o ponto **P5223**, de coordenadas **N 9.714.485,37m** e **E 571.751,89m**; deste segue com azimute de 248°06'51" e distância de 5,04m, confrontando com terras de , até atingir o ponto **P5224**, de coordenadas **N 9.714.483,49m** e **E 571.747,21m**; deste segue com azimute de 247°17'34" e distância de 5,05m, confrontando com terras de , até atingir o ponto **P5225**, de coordenadas **N 9.714.481,54m** e **E 571.742,55m**; deste segue com azimute de 252°24'18" e distância de 9,92m, confrontando com terras de , até atingir o ponto **P5226**, de coordenadas **N 9.714.478,54m** e **E 571.733,09m**; deste segue com azimute de 266°06'31" e distância de 9,87m, confrontando com terras de , até atingir o ponto **P5227**, de coordenadas **N 9.714.477,87m** e **E 571.723,24m**; deste segue com azimute de 273°31'36" e distância de 5,04m, confrontando com terras de , até atingir o ponto **P5228**, de coordenadas **N 9.714.478,18m** e **E 571.718,21m**; deste segue com azimute de 275°25'08" e distância de 5,08m, confrontando com terras de , até atingir o ponto **P5229**, de coordenadas **N 9.714.478,66m** e **E 571.713,15m**; deste segue com azimute de 274°58'23" e distância de 7,27m, confrontando com terras de , até atingir o ponto **P5230**, de coordenadas **N 9.714.479,29m** e **E 571.705,91m**; deste segue com azimute de 272°44'14" e distância de 5,03m, confrontando com terras de , até atingir o ponto **P5231**, de coordenadas **N 9.714.479,53m** e **E 571.700,89m**; deste segue com azimute de 270°27'32" e distância de 9,99m, confrontando com terras de , até atingir o ponto **P5232**, de coordenadas **N 9.714.479,61m** e **E 571.690,90m**; deste segue com azimute de 268°57'56" e distância de 9,97m, confrontando com terras de , até atingir o ponto **P5233**, de coordenadas **N 9.714.479,43m** e **E 571.680,93m**; deste segue com azimute de 268°47'29" e distância de 7,11m, confrontando com terras de , até atingir o ponto **P5234**, de coordenadas **N 9.714.479,28m** e **E 571.673,82m**; deste segue com azimute de 268°37'31" e distância de 5,00m, confrontando com terras de , até atingir o ponto **P5235**, de coordenadas **N 9.714.479,16m** e **E 571.668,82m**; deste segue com azimute de 268°10'02" e distância de 5,00m, confrontando com terras de , até atingir o ponto **P5236**, de coordenadas **N 9.714.479,00m** e **E 571.663,82m**; deste segue com azimute de 267°28'50" e distância de 5,00m, confrontando com terras de , até atingir o ponto **P5237**, de coordenadas **N 9.714.478,78m** e **E 571.658,82m**; deste segue com azimute de 266°24'33" e distância de 7,34m, confrontando com terras de , até atingir o ponto **P5238**, de coordenadas **N 9.714.478,32m** e **E 571.651,49m**; deste segue com azimute de 265°00'29" e distância de 10,00m, confrontando com terras de , até atingir o ponto **P5239**, de coordenadas **N 9.714.477,45m** e **E 571.641,53m**; deste segue com azimute de 264°29'40" e distância de 5,00m, confrontando com terras de , até atingir o ponto **P5240**, de coordenadas **N 9.714.476,97m** e **E 571.636,55m**; deste segue com azimute de 264°29'01" e distância de 4,99m, confrontando com terras de , até atingir o ponto **P5241**, de coordenadas **N 9.714.476,49m** e **E 571.631,58m**; deste segue com azimute de 265°13'48" e distância de 7,46m, confrontando com terras de , até atingir o ponto **P5242**, de coordenadas **N 9.714.475,87m** e **E 571.624,15m**; deste segue com azimute de 265°52'25" e distância de 5,00m, confrontando com terras de , até atingir o ponto **P5243**, de coordenadas **N 9.714.475,51m** e **E 571.619,16m**; deste segue com azimute de 266°12'59" e distância de 5,00m, confrontando com terras de , até atingir o ponto **P5244**, de coordenadas **N 9.714.475,18m** e **E 571.614,17m**; deste segue com azimute de 265°59'16" e distância de 10,00m, confrontando com terras de , até atingir o ponto **P5245**, de coordenadas **N 9.714.474,48m** e **E 571.604,19m**; deste segue com azimute de 264°52'11" e distância de 7,27m, confrontando com terras de , até atingir o ponto **P5246**, de coordenadas **N 9.714.473,83m** e **E 571.596,95m**; deste segue com azimute de 263°37'19" e distância de 9,99m, confrontando com terras de , até atingir o ponto **P5247**, de



PREFEITURA DE SÃO LUÍS

SECRETARIA MUNICIPAL DE GOVERNO

MINUTA DE ANTEPROJETO DE LEI Nº _____ DE _____ DE 2019

coordenadas N 9.714.472,72m e E 571.587,02m; deste segue com azimute de 263°20'37" e distância de 5,00m, confrontando com terras de , até atingir o ponto P5248, de coordenadas N 9.714.472,14m e E 571.582,05m; deste segue com azimute de 263°41'06" e distância de 5,00m, confrontando com terras de , até atingir o ponto P5249, de coordenadas N 9.714.471,59m e E 571.577,08m; deste segue com azimute de 264°41'27" e distância de 7,24m, confrontando com terras de , até atingir o ponto P5250, de coordenadas N 9.714.470,92m e E 571.569,87m; deste segue com azimute de 265°31'52" e distância de 5,01m, confrontando com terras de , até atingir o ponto P5251, de coordenadas N 9.714.470,53m e E 571.564,88m; deste segue com azimute de 265°46'04" e distância de 5,01m, confrontando com terras de , até atingir o ponto P5252, de coordenadas N 9.714.470,16m e E 571.559,88m; deste segue com azimute de 264°39'37" e distância de 9,99m, confrontando com terras de , até atingir o ponto P5253, de coordenadas N 9.714.469,23m e E 571.549,93m; deste segue com azimute de 261°43'53" e distância de 7,02m, confrontando com terras de , até atingir o ponto P5254, de coordenadas N 9.714.468,22m e E 571.542,98m; deste segue com azimute de 258°13'04" e distância de 9,99m, confrontando com terras de , até atingir o ponto P5255, de coordenadas N 9.714.466,18m e E 571.533,20m; deste segue com azimute de 256°36'08" e distância de 0,13m, confrontando com terras de , até atingir o ponto P5256, de coordenadas N 9.714.466,15m e E 571.533,07m; deste segue com azimute de 256°36'08" e distância de 2,19m, confrontando com terras de , até atingir o ponto P5257, de coordenadas N 9.714.465,65m e E 571.530,95m; deste segue com azimute de 256°36'08" e distância de 2,69m, confrontando com terras de , até atingir o ponto P5258, de coordenadas N 9.714.465,02m e E 571.528,33m; deste segue com azimute de 256°22'47" e distância de 5,01m, confrontando com terras de , até atingir o ponto P5259, de coordenadas N 9.714.463,84m e E 571.523,46m; deste segue com azimute de 257°00'19" e distância de 5,34m, confrontando com terras de , até atingir o ponto P5260, de coordenadas N 9.714.462,64m e E 571.518,26m; deste segue com azimute de 258°14'28" e distância de 5,01m, confrontando com terras de , até atingir o ponto P5261, de coordenadas N 9.714.461,62m e E 571.513,36m; deste segue com azimute de 259°31'16" e distância de 5,00m, confrontando com terras de , até atingir o ponto P5262, de coordenadas N 9.714.460,71m e E 571.508,44m; deste segue com azimute de 260°41'18" e distância de 5,01m, confrontando com terras de , até atingir o ponto P5263, de coordenadas N 9.714.459,90m e E 571.503,50m; deste segue com azimute de 261°57'03" e distância de 5,00m, confrontando com terras de , até atingir o ponto P5264, de coordenadas N 9.714.459,20m e E 571.498,55m; deste segue com azimute de 263°17'43" e distância de 4,09m, confrontando com terras de , até atingir o ponto P5265, de coordenadas N 9.714.458,73m e E 571.494,49m; deste segue com azimute de 263°17'43" e distância de 1,74m, confrontando com terras de , até atingir o ponto P5266, de coordenadas N 9.714.458,52m e E 571.492,76m; deste segue com azimute de 263°17'43" e distância de 0,60m, confrontando com terras de , até atingir o ponto P5267, de coordenadas N 9.714.458,45m e E 571.492,17m; deste segue com azimute de 264°43'21" e distância de 5,00m, confrontando com terras de , até atingir o ponto P5268, de coordenadas N 9.714.457,99m e E 571.487,19m; deste segue com azimute de 265°45'34" e distância de 5,00m, confrontando com terras de , até atingir o ponto P5269, de coordenadas N 9.714.457,62m e E 571.482,20m; deste segue com azimute de 266°54'10" e distância de 5,00m, confrontando com terras de , até atingir o ponto P5270, de coordenadas N 9.714.457,35m e E 571.477,21m; deste segue com azimute de 267°49'26" e distância de 5,00m, confrontando com terras de , até atingir o ponto P5271, de coordenadas N 9.714.457,16m e E 571.472,21m; deste segue com azimute de 268°48'30" e distância de 6,25m, confrontando com terras de , até atingir o ponto P5272, de coordenadas N 9.714.457,03m e E 571.465,96m; deste segue com azimute de 269°39'22" e distância de 5,00m, confrontando com terras de , até atingir o ponto P5273, de coordenadas N 9.714.457,00m e E 571.460,96m; deste segue com azimute de 270°20'38" e distância de 5,00m, confrontando com terras de , até atingir o ponto P5274, de coordenadas N 9.714.457,03m e E 571.455,96m; deste segue com azimute de 270°41'15" e distância de 5,00m, confrontando com terras de , até atingir o ponto P5275, de coordenadas N 9.714.457,09m e E 571.450,96m; deste segue com azimute de 270°55'00" e distância de 10,00m, confrontando com terras de , até atingir o ponto P5276, de coordenadas N 9.714.457,25m e E 571.440,96m; deste segue com azimute de 270°46'54" e distância de 5,13m, confrontando com terras de , até atingir o ponto P5277, de coordenadas N 9.714.457,32m e E 571.435,83m; deste segue com azimute de 269°46'15" e distância de 10,00m, confrontando com terras de , até atingir o ponto P5278, de coordenadas N 9.714.457,28m e E 571.425,83m; deste segue com azimute de 268°03'10" e distância de 5,00m, confrontando com terras de , até atingir o ponto P5279, de coordenadas N 9.714.457,11m e E 571.420,83m; deste segue com azimute de 266°12'27" e distância de 5,29m, confrontando com terras de , até atingir o ponto P5280, de coordenadas N 9.714.456,76m e E 571.415,55m; deste segue com azimute de 264°24'50" e distância de 5,03m, confrontando com terras de , até atingir o ponto P5281, de coordenadas N 9.714.456,27m e E 571.410,54m; deste segue com azimute de 263°56'57" e distância de 5,03m, confrontando com terras de , até atingir o ponto P5282, de coordenadas N 9.714.455,74m e E 571.405,54m; deste segue com azimute de 266°02'42" e distância de 10,00m, confrontando com terras de , até atingir o ponto P5283, de coordenadas N 9.714.455,05m e E 571.395,56m; deste segue com azimute de 271°59'49" e distância de 6,31m,



PREFEITURA DE SÃO LUÍS

SECRETARIA MUNICIPAL DE GOVERNO

MINUTA DE ANTEPROJETO DE LEI Nº _____ DE _____ DE 2019

confrontando com terras de , até atingir o ponto **P5284**, de coordenadas **N 9.714.455,27m** e **E 571.389,25m**; deste segue com azimute de $279^{\circ}49'53''$ e distância de 9,96m, confrontando com terras de , até atingir o ponto **P5285**, de coordenadas **N 9.714.456,97m** e **E 571.379,44m**; deste segue com azimute de $285^{\circ}20'06''$ e distância de 5,03m, confrontando com terras de , até atingir o ponto **P5286**, de coordenadas **N 9.714.458,30m** e **E 571.374,59m**; deste segue com azimute de $288^{\circ}00'15''$ e distância de 5,05m, confrontando com terras de , até atingir o ponto **P5287**, de coordenadas **N 9.714.459,86m** e **E 571.369,79m**; deste segue com azimute de $289^{\circ}37'01''$ e distância de 5,21m, confrontando com terras de , até atingir o ponto **P5288**, de coordenadas **N 9.714.461,61m** e **E 571.364,88m**; deste segue com azimute de $290^{\circ}33'22''$ e distância de 5,04m, confrontando com terras de , até atingir o ponto **P5289**, de coordenadas **N 9.714.463,38m** e **E 571.360,16m**; deste segue com azimute de $290^{\circ}40'35''$ e distância de 5,01m, confrontando com terras de , até atingir o ponto **P5290**, de coordenadas **N 9.714.465,15m** e **E 571.355,47m**; deste segue com azimute de $289^{\circ}33'40''$ e distância de 9,98m, confrontando com terras de , até atingir o ponto **P5291**, de coordenadas **N 9.714.468,49m** e **E 571.346,07m**; deste segue com azimute de $286^{\circ}56'43''$ e distância de 5,35m, confrontando com terras de , até atingir o ponto **P5292**, de coordenadas **N 9.714.470,05m** e **E 571.340,95m**; deste segue com azimute de $283^{\circ}01'14''$ e distância de 9,99m, confrontando com terras de , até atingir o ponto **P5293**, de coordenadas **N 9.714.472,30m** e **E 571.331,22m**; deste segue com azimute de $279^{\circ}39'01''$ e distância de 5,01m, confrontando com terras de , até atingir o ponto **P5294**, de coordenadas **N 9.714.473,14m** e **E 571.326,28m**; deste segue com azimute de $278^{\circ}01'02''$ e distância de 5,02m, confrontando com terras de , até atingir o ponto **P5295**, de coordenadas **N 9.714.473,84m** e **E 571.321,31m**; deste segue com azimute de $276^{\circ}09'22''$ e distância de 6,53m, confrontando com terras de , até atingir o ponto **P5296**, de coordenadas **N 9.714.474,54m** e **E 571.314,82m**; deste segue com azimute de $274^{\circ}54'55''$ e distância de 5,02m, confrontando com terras de , até atingir o ponto **P5297**, de coordenadas **N 9.714.474,97m** e **E 571.309,82m**; deste segue com azimute de $274^{\circ}42'07''$ e distância de 10,00m, confrontando com terras de , até atingir o ponto **P5298**, de coordenadas **N 9.714.475,79m** e **E 571.299,85m**; deste segue com azimute de $276^{\circ}37'09''$ e distância de 9,98m, confrontando com terras de , até atingir o ponto **P5299**, de coordenadas **N 9.714.476,94m** e **E 571.289,94m**; deste segue com azimute de $279^{\circ}49'21''$ e distância de 6,80m, confrontando com terras de , até atingir o ponto **P5300**, de coordenadas **N 9.714.478,10m** e **E 571.283,24m**; deste segue com azimute de $281^{\circ}45'32''$ e distância de 5,01m, confrontando com terras de , até atingir o ponto **P5301**, de coordenadas **N 9.714.479,12m** e **E 571.278,34m**; deste segue com azimute de $282^{\circ}33'58''$ e distância de 5,01m, confrontando com terras de , até atingir o ponto **P5302**, de coordenadas **N 9.714.480,21m** e **E 571.273,45m**; deste segue com azimute de $282^{\circ}48'52''$ e distância de 5,00m, confrontando com terras de , até atingir o ponto **P5303**, de coordenadas **N 9.714.481,32m** e **E 571.268,57m**; deste segue com azimute de $282^{\circ}28'45''$ e distância de 5,00m, confrontando com terras de , até atingir o ponto **P5304**, de coordenadas **N 9.714.482,40m** e **E 571.263,69m**; deste segue com azimute de $281^{\circ}29'00''$ e distância de 6,48m, confrontando com terras de , até atingir o ponto **P5305**, de coordenadas **N 9.714.483,69m** e **E 571.257,34m**; deste segue com azimute de $281^{\circ}26'01''$ e distância de 9,99m, confrontando com terras de , até atingir o ponto **P5306**, de coordenadas **N 9.714.485,67m** e **E 571.247,55m**; deste segue com azimute de $282^{\circ}28'45''$ e distância de 5,00m, confrontando com terras de , até atingir o ponto **P5307**, de coordenadas **N 9.714.486,75m** e **E 571.242,67m**; deste segue com azimute de $284^{\circ}09'40''$ e distância de 5,56m, confrontando com terras de , até atingir o ponto **P5308**, de coordenadas **N 9.714.488,11m** e **E 571.237,28m**; deste segue com azimute de $286^{\circ}12'37''$ e distância de 5,05m, confrontando com terras de , até atingir o ponto **P5309**, de coordenadas **N 9.714.489,52m** e **E 571.232,43m**; deste segue com azimute de $287^{\circ}38'43''$ e distância de 5,05m, confrontando com terras de , até atingir o ponto **P5310**, de coordenadas **N 9.714.491,05m** e **E 571.227,62m**; deste segue com azimute de $288^{\circ}41'14''$ e distância de 5,02m, confrontando com terras de , até atingir o ponto **P5311**, de coordenadas **N 9.714.492,66m** e **E 571.222,86m**; deste segue com azimute de $289^{\circ}22'10''$ e distância de 9,89m, confrontando com terras de , até atingir o ponto **P5312**, de coordenadas **N 9.714.495,94m** e **E 571.213,53m**; deste segue com azimute de $288^{\circ}59'42''$ e distância de 5,50m, confrontando com terras de , até atingir o ponto **P5313**, de coordenadas **N 9.714.497,73m** e **E 571.208,33m**; deste segue com azimute de $287^{\circ}06'41''$ e distância de 9,72m, confrontando com terras de , até atingir o ponto **P5314**, de coordenadas **N 9.714.500,59m** e **E 571.199,04m**; deste segue com azimute de $284^{\circ}31'35''$ e distância de 5,10m, confrontando com terras de , até atingir o ponto **P5315**, de coordenadas **N 9.714.501,87m** e **E 571.194,10m**; deste segue com azimute de $282^{\circ}08'19''$ e distância de 6,37m, confrontando com terras de , até atingir o ponto **P5316**, de coordenadas **N 9.714.503,21m** e **E 571.187,87m**; deste segue com azimute de $279^{\circ}22'50''$ e distância de 5,77m, confrontando com terras de , até atingir o ponto **P5317**, de coordenadas **N 9.714.504,15m** e **E 571.182,18m**; deste segue com azimute de $275^{\circ}07'18''$ e distância de 5,71m, confrontando com terras de , até atingir o ponto **P5318**, de coordenadas **N 9.714.504,66m** e **E 571.176,49m**; deste segue com azimute de $268^{\circ}10'36''$ e distância de 5,34m, confrontando com terras de , até atingir o ponto **P5319**, de coordenadas **N 9.714.504,49m** e **E 571.171,15m**; deste segue com azimute de $247^{\circ}18'18''$ e distância de 8,81m, confrontando com terras de , até atingir o ponto **P5320**, de coordenadas **N 9.714.501,09m** e **E 571.163,02m**; deste



PREFEITURA DE SÃO LUÍS

SECRETARIA MUNICIPAL DE GOVERNO

MINUTA DE ANTEPROJETO DE LEI Nº _____ DE _____ DE 2019

segue com azimute de $200^{\circ}23'55''$ e distância de 0,33m, confrontando com terras de , até atingir o ponto **P5321**, de coordenadas **N 9.714.500,78m** e **E 571.162,90m**; deste segue com azimute de $200^{\circ}23'55''$ e distância de 0,14m, confrontando com terras de , até atingir o ponto **P5322**, de coordenadas **N 9.714.500,65m** e **E 571.162,85m**; deste segue com azimute de $247^{\circ}18'15''$ e distância de 1,19m, confrontando com terras de , até atingir o ponto **P5323**, de coordenadas **N 9.714.500,19m** e **E 571.161,76m**; deste segue com azimute de $200^{\circ}23'47''$ e distância de 8,87m, confrontando com terras de , até atingir o ponto **P5324**, de coordenadas **N 9.714.491,88m** e **E 571.158,67m**; deste segue com azimute de $180^{\circ}57'44''$ e distância de 5,36m, confrontando com terras de , até atingir o ponto **P5325**, de coordenadas **N 9.714.486,52m** e **E 571.158,58m**; deste segue com azimute de $174^{\circ}57'42''$ e distância de 5,69m, confrontando com terras de , até atingir o ponto **P5326**, de coordenadas **N 9.714.480,85m** e **E 571.159,08m**; deste segue com azimute de $172^{\circ}07'30''$ e distância de 5,69m, confrontando com terras de , até atingir o ponto **P5327**, de coordenadas **N 9.714.475,21m** e **E 571.159,86m**; deste segue com azimute de $170^{\circ}01'27''$ e distância de 10,28m, confrontando com terras de , até atingir o ponto **P5328**, de coordenadas **N 9.714.465,09m** e **E 571.161,64m**; deste segue com azimute de $163^{\circ}43'53''$ e distância de 9,71m, confrontando com terras de , até atingir o ponto **P5329**, de coordenadas **N 9.714.455,77m** e **E 571.164,36m**; deste segue com azimute de $155^{\circ}49'40''$ e distância de 6,42m, confrontando com terras de , até atingir o ponto **P5330**, de coordenadas **N 9.714.449,91m** e **E 571.166,99m**; deste segue com azimute de $151^{\circ}45'43''$ e distância de 5,52m, confrontando com terras de , até atingir o ponto **P5331**, de coordenadas **N 9.714.445,05m** e **E 571.169,60m**; deste segue com azimute de $152^{\circ}36'18''$ e distância de 5,54m, confrontando com terras de , até atingir o ponto **P5332**, de coordenadas **N 9.714.440,13m** e **E 571.172,15m**; deste segue com azimute de $164^{\circ}14'33''$ e distância de 10,02m, confrontando com terras de , até atingir o ponto **P5333**, de coordenadas **N 9.714.430,49m** e **E 571.174,87m**; deste segue com azimute de $195^{\circ}02'56''$ e distância de 5,89m, confrontando com terras de , até atingir o ponto **P5334**, de coordenadas **N 9.714.424,80m** e **E 571.173,34m**; deste segue com azimute de $220^{\circ}33'19''$ e distância de 5,17m, confrontando com terras de , até atingir o ponto **P5335**, de coordenadas **N 9.714.420,87m** e **E 571.169,97m**; deste segue com azimute de $235^{\circ}30'59''$ e distância de 4,37m, confrontando com terras de , até atingir o ponto **P5336**, de coordenadas **N 9.714.418,39m** e **E 571.166,37m**; deste segue com azimute de $247^{\circ}33'40''$ e distância de 0,41m, confrontando com terras de , até atingir o ponto **P5337**, de coordenadas **N 9.714.418,24m** e **E 571.165,99m**; deste segue com azimute de $247^{\circ}33'40''$ e distância de 5,44m, confrontando com terras de , até atingir o ponto **P5338**, de coordenadas **N 9.714.416,16m** e **E 571.160,97m**; deste segue com azimute de $260^{\circ}49'02''$ e distância de 5,18m, confrontando com terras de , até atingir o ponto **P5339**, de coordenadas **N 9.714.415,34m** e **E 571.155,85m**; deste segue com azimute de $260^{\circ}49'02''$ e distância de 0,21m, confrontando com terras de , até atingir o ponto **P5340**, de coordenadas **N 9.714.415,30m** e **E 571.155,65m**; deste segue com azimute de $282^{\circ}09'54''$ e distância de 0,16m, confrontando com terras de , até atingir o ponto **P5341**, de coordenadas **N 9.714.415,34m** e **E 571.155,50m**; deste segue com azimute de $282^{\circ}09'54''$ e distância de 4,97m, confrontando com terras de , até atingir o ponto **P5342**, de coordenadas **N 9.714.416,38m** e **E 571.150,64m**; deste segue com azimute de $327^{\circ}53'49''$ e distância de 8,71m, confrontando com terras de , até atingir o ponto **P5343**, de coordenadas **N 9.714.423,76m** e **E 571.146,01m**; deste segue com azimute de $353^{\circ}30'35''$ e distância de 5,49m, confrontando com terras de , até atingir o ponto **P5344**, de coordenadas **N 9.714.429,21m** e **E 571.145,39m**; deste segue com azimute de $1^{\circ}54'10''$ e distância de 6,02m, confrontando com terras de , até atingir o ponto **P5345**, de coordenadas **N 9.714.435,23m** e **E 571.145,59m**; deste segue com azimute de $7^{\circ}29'54''$ e distância de 6,28m, confrontando com terras de , até atingir o ponto **P5346**, de coordenadas **N 9.714.441,46m** e **E 571.146,41m**; deste segue com azimute de $11^{\circ}16'19''$ e distância de 5,93m, confrontando com terras de , até atingir o ponto **P5347**, de coordenadas **N 9.714.447,28m** e **E 571.147,57m**; deste segue com azimute de $11^{\circ}50'08''$ e distância de 5,56m, confrontando com terras de , até atingir o ponto **P5348**, de coordenadas **N 9.714.452,72m** e **E 571.148,71m**; deste segue com azimute de $3^{\circ}24'18''$ e distância de 9,60m, confrontando com terras de , até atingir o ponto **P5349**, de coordenadas **N 9.714.462,30m** e **E 571.149,28m**; deste segue com azimute de $331^{\circ}18'46''$ e distância de 8,94m, confrontando com terras de , até atingir o ponto **P5350**, de coordenadas **N 9.714.470,14m** e **E 571.144,99m**; deste segue com azimute de $311^{\circ}53'43''$ e distância de 5,09m, confrontando com terras de , até atingir o ponto **P5351**, de coordenadas **N 9.714.473,54m** e **E 571.141,20m**; deste segue com azimute de $310^{\circ}33'58''$ e distância de 5,31m, confrontando com terras de , até atingir o ponto **P5352**, de coordenadas **N 9.714.476,99m** e **E 571.137,17m**; deste segue com azimute de $316^{\circ}14'43''$ e distância de 5,21m, confrontando com terras de , até atingir o ponto **P5353**, de coordenadas **N 9.714.480,75m** e **E 571.133,57m**; deste segue com azimute de $331^{\circ}03'32''$ e distância de 5,39m, confrontando com terras de , até atingir o ponto **P5354**, de coordenadas **N 9.714.485,47m** e **E 571.130,96m**; deste segue com azimute de $351^{\circ}09'12''$ e distância de 5,20m, confrontando com terras de , até atingir o ponto **P5355**, de coordenadas **N 9.714.490,61m** e **E 571.130,16m**; deste segue com azimute de $2^{\circ}10'57''$ e distância de 5,51m, confrontando com terras de , até atingir o ponto **P5356**, de coordenadas **N 9.714.496,12m** e **E 571.130,37m**; deste segue com azimute de $5^{\circ}08'15''$ e distância de 5,47m, confrontando com terras de , até atingir o ponto **P5357**, de



PREFEITURA DE SÃO LUÍS

SECRETARIA MUNICIPAL DE GOVERNO

MINUTA DE ANTEPROJETO DE LEI Nº _____ DE _____ DE 2019

coordenadas N 9.714.501,57m e E 571.130,86m; deste segue com azimute de 350°58'40" e distância de 9,63m, confrontando com terras de , até atingir o ponto P5358, de coordenadas N 9.714.511,08m e E 571.129,35m; deste segue com azimute de 296°53'28" e distância de 8,64m, confrontando com terras de , até atingir o ponto P5359, de coordenadas N 9.714.514,99m e E 571.121,64m; deste segue com azimute de 278°17'34" e distância de 5,48m, confrontando com terras de , até atingir o ponto P5360, de coordenadas N 9.714.515,78m e E 571.116,22m; deste segue com azimute de 274°47'46" e distância de 5,86m, confrontando com terras de , até atingir o ponto P5361, de coordenadas N 9.714.516,27m e E 571.110,38m; deste segue com azimute de 275°20'52" e distância de 6,76m, confrontando com terras de , até atingir o ponto P5362, de coordenadas N 9.714.516,90m e E 571.103,65m; deste segue com azimute de 279°24'35" e distância de 5,38m, confrontando com terras de , até atingir o ponto P5363, de coordenadas N 9.714.517,78m e E 571.098,34m; deste segue com azimute de 283°12'53" e distância de 5,07m, confrontando com terras de , até atingir o ponto P5364, de coordenadas N 9.714.518,94m e E 571.093,40m; deste segue com azimute de 287°06'25" e distância de 9,69m, confrontando com terras de , até atingir o ponto P5365, de coordenadas N 9.714.521,79m e E 571.084,14m; deste segue com azimute de 288°15'31" e distância de 6,16m, confrontando com terras de , até atingir o ponto P5366, de coordenadas N 9.714.523,72m e E 571.078,29m; deste segue com azimute de 287°09'14" e distância de 9,90m, confrontando com terras de , até atingir o ponto P5367, de coordenadas N 9.714.526,64m e E 571.068,83m; deste segue com azimute de 286°07'58" e distância de 5,04m, confrontando com terras de , até atingir o ponto P5368, de coordenadas N 9.714.528,04m e E 571.063,99m; deste segue com azimute de 285°36'11" e distância de 5,06m, confrontando com terras de , até atingir o ponto P5369, de coordenadas N 9.714.529,40m e E 571.059,12m; deste segue com azimute de 285°14'51" e distância de 6,54m, confrontando com terras de , até atingir o ponto P5370, de coordenadas N 9.714.531,12m e E 571.052,81m; deste segue com azimute de 284°51'55" e distância de 5,03m, confrontando com terras de , até atingir o ponto P5371, de coordenadas N 9.714.532,41m e E 571.047,95m; deste segue com azimute de 284°46'22" e distância de 10,00m, confrontando com terras de , até atingir o ponto P5372, de coordenadas N 9.714.534,96m e E 571.038,28m; deste segue com azimute de 285°15'00" e distância de 9,96m, confrontando com terras de , até atingir o ponto P5373, de coordenadas N 9.714.537,58m e E 571.028,67m; deste segue com azimute de 286°00'40" e distância de 5,98m, confrontando com terras de , até atingir o ponto P5374, de coordenadas N 9.714.539,23m e E 571.022,92m; deste segue com azimute de 286°42'37" e distância de 9,98m, confrontando com terras de , até atingir o ponto P5375, de coordenadas N 9.714.542,10m e E 571.013,36m; deste segue com azimute de 287°03'38" e distância de 5,01m, confrontando com terras de , até atingir o ponto P5376, de coordenadas N 9.714.543,57m e E 571.008,57m; deste segue com azimute de 287°16'40" e distância de 6,73m, confrontando com terras de , até atingir o ponto P5377, de coordenadas N 9.714.545,57m e E 571.002,14m; deste segue com azimute de 287°23'41" e distância de 5,05m, confrontando com terras de , até atingir o ponto P5378, de coordenadas N 9.714.547,08m e E 570.997,32m; deste segue com azimute de 287°15'10" e distância de 5,06m, confrontando com terras de , até atingir o ponto P5379, de coordenadas N 9.714.548,58m e E 570.992,49m; deste segue com azimute de 287°10'12" e distância de 5,01m, confrontando com terras de , até atingir o ponto P5380, de coordenadas N 9.714.550,06m e E 570.987,70m; deste segue com azimute de 286°41'17" e distância de 9,86m, confrontando com terras de , até atingir o ponto P5381, de coordenadas N 9.714.552,89m e E 570.978,26m; deste segue com azimute de 285°59'09" e distância de 5,85m, confrontando com terras de , até atingir o ponto P5382, de coordenadas N 9.714.554,50m e E 570.972,64m; deste segue com azimute de 285°49'26" e distância de 9,72m, confrontando com terras de , até atingir o ponto P5383, de coordenadas N 9.714.557,15m e E 570.963,29m; deste segue com azimute de 286°07'49" e distância de 5,11m, confrontando com terras de , até atingir o ponto P5384, de coordenadas N 9.714.558,57m e E 570.958,38m; deste segue com azimute de 286°52'53" e distância de 7,23m, confrontando com terras de , até atingir o ponto P5385, de coordenadas N 9.714.560,67m e E 570.951,46m; deste segue com azimute de 286°31'06" e distância de 5,77m, confrontando com terras de , até atingir o ponto P5386, de coordenadas N 9.714.562,31m e E 570.945,93m; deste segue com azimute de 283°32'48" e distância de 5,68m, confrontando com terras de , até atingir o ponto P5387, de coordenadas N 9.714.563,64m e E 570.940,41m; deste segue com azimute de 271°19'46" e distância de 9,91m, confrontando com terras de , até atingir o ponto P5388, de coordenadas N 9.714.563,87m e E 570.930,50m; deste segue com azimute de 230°34'51" e distância de 1,31m, confrontando com terras de , até atingir o ponto P5389, de coordenadas N 9.714.563,04m e E 570.929,48m; deste segue com azimute de 230°34'51" e distância de 0,11m, confrontando com terras de , até atingir o ponto P5390, de coordenadas N 9.714.562,97m e E 570.929,40m; deste segue com azimute de 271°20'10" e distância de 0,16m, confrontando com terras de , até atingir o ponto P5391, de coordenadas N 9.714.562,97m e E 570.929,24m; deste segue com azimute de 230°34'44" e distância de 8,94m, confrontando com terras de , até atingir o ponto P5392, de coordenadas N 9.714.557,29m e E 570.922,33m; deste segue com azimute de 206°04'08" e distância de 5,14m, confrontando com terras de , até atingir o ponto P5393, de coordenadas N 9.714.552,67m e E 570.920,07m; deste segue com azimute de 204°37'05" e distância de 5,40m,



PREFEITURA DE SÃO LUÍS

SECRETARIA MUNICIPAL DE GOVERNO

MINUTA DE ANTEPROJETO DE LEI Nº _____ DE _____ DE 2019

confrontando com terras de , até atingir o ponto **P5394**, de coordenadas **N 9.714.547,76m** e **E 570.917,82m**; deste segue com azimute de $211^{\circ}36'02''$ e distância de 5,25m, confrontando com terras de , até atingir o ponto **P5395**, de coordenadas **N 9.714.543,29m** e **E 570.915,07m**; deste segue com azimute de $229^{\circ}07'47''$ e distância de 3,89m, confrontando com terras de , até atingir o ponto **P5396**, de coordenadas **N 9.714.540,74m** e **E 570.912,13m**; deste segue com azimute de $252^{\circ}22'24''$ e distância de 0,30m, confrontando com terras de , até atingir o ponto **P5397**, de coordenadas **N 9.714.540,65m** e **E 570.911,84m**; deste segue com azimute de $252^{\circ}22'24''$ e distância de 4,72m, confrontando com terras de , até atingir o ponto **P5398**, de coordenadas **N 9.714.539,22m** e **E 570.907,34m**; deste segue com azimute de $264^{\circ}12'41''$ e distância de 5,85m, confrontando com terras de , até atingir o ponto **P5399**, de coordenadas **N 9.714.538,63m** e **E 570.901,52m**; deste segue com azimute de $262^{\circ}13'03''$ e distância de 10,49m, confrontando com terras de , até atingir o ponto **P5400**, de coordenadas **N 9.714.537,21m** e **E 570.891,13m**; deste segue com azimute de $205^{\circ}24'22''$ e distância de 0,78m, confrontando com terras de , até atingir o ponto **P5401**, de coordenadas **N 9.714.536,51m** e **E 570.890,80m**; deste segue com azimute de $205^{\circ}24'22''$ e distância de 0,09m, confrontando com terras de , até atingir o ponto **P5402**, de coordenadas **N 9.714.536,43m** e **E 570.890,76m**; deste segue com azimute de $262^{\circ}13'05''$ e distância de 0,90m, confrontando com terras de , até atingir o ponto **P5403**, de coordenadas **N 9.714.536,31m** e **E 570.889,87m**; deste segue com azimute de $205^{\circ}24'14''$ e distância de 7,95m, confrontando com terras de , até atingir o ponto **P5404**, de coordenadas **N 9.714.529,13m** e **E 570.886,46m**; deste segue com azimute de $169^{\circ}01'53''$ e distância de 1,54m, confrontando com terras de , até atingir o ponto **P5405**, de coordenadas **N 9.714.527,61m** e **E 570.886,75m**; deste segue com azimute de $169^{\circ}01'53''$ e distância de 4,39m, confrontando com terras de , até atingir o ponto **P5406**, de coordenadas **N 9.714.523,30m** e **E 570.887,59m**; deste segue com azimute de $163^{\circ}47'32''$ e distância de 4,64m, confrontando com terras de , até atingir o ponto **P5407**, de coordenadas **N 9.714.518,84m** e **E 570.888,88m**; deste segue com azimute de $163^{\circ}47'32''$ e distância de 1,63m, confrontando com terras de , até atingir o ponto **P5408**, de coordenadas **N 9.714.517,28m** e **E 570.889,34m**; deste segue com azimute de $171^{\circ}22'55''$ e distância de 7,29m, confrontando com terras de , até atingir o ponto **P5409**, de coordenadas **N 9.714.510,07m** e **E 570.890,43m**; deste segue com azimute de $280^{\circ}28'20''$ e distância de 0,09m, confrontando com terras de , até atingir o ponto **P5410**, de coordenadas **N 9.714.510,08m** e **E 570.890,35m**; deste segue com azimute de $280^{\circ}28'20''$ e distância de 4,89m, confrontando com terras de , até atingir o ponto **P5411**, de coordenadas **N 9.714.510,97m** e **E 570.885,54m**; deste segue com azimute de $297^{\circ}12'40''$ e distância de 5,95m, confrontando com terras de , até atingir o ponto **P5412**, de coordenadas **N 9.714.513,69m** e **E 570.880,25m**; deste segue com azimute de $296^{\circ}17'35''$ e distância de 6,59m, confrontando com terras de , até atingir o ponto **P5413**, de coordenadas **N 9.714.516,61m** e **E 570.874,34m**; deste segue com azimute de $289^{\circ}07'08''$ e distância de 7,42m, confrontando com terras de , até atingir o ponto **P5414**, de coordenadas **N 9.714.519,04m** e **E 570.867,33m**; deste segue com azimute de $274^{\circ}38'59''$ e distância de 5,43m, confrontando com terras de , até atingir o ponto **P5415**, de coordenadas **N 9.714.519,48m** e **E 570.861,92m**; deste segue com azimute de $255^{\circ}37'48''$ e distância de 9,99m, confrontando com terras de , até atingir o ponto **P5416**, de coordenadas **N 9.714.517,00m** e **E 570.852,24m**; deste segue com azimute de $244^{\circ}08'57''$ e distância de 5,02m, confrontando com terras de , até atingir o ponto **P5417**, de coordenadas **N 9.714.514,81m** e **E 570.847,72m**; deste segue com azimute de $242^{\circ}25'28''$ e distância de 5,83m, confrontando com terras de , até atingir o ponto **P5418**, de coordenadas **N 9.714.512,11m** e **E 570.842,55m**; deste segue com azimute de $244^{\circ}02'48''$ e distância de 5,03m, confrontando com terras de , até atingir o ponto **P5419**, de coordenadas **N 9.714.509,91m** e **E 570.838,03m**; deste segue com azimute de $245^{\circ}22'35''$ e distância de 5,02m, confrontando com terras de , até atingir o ponto **P5420**, de coordenadas **N 9.714.507,82m** e **E 570.833,47m**; deste segue com azimute de $244^{\circ}43'10''$ e distância de 9,98m, confrontando com terras de , até atingir o ponto **P5421**, de coordenadas **N 9.714.503,56m** e **E 570.824,45m**; deste segue com azimute de $241^{\circ}09'07''$ e distância de 6,74m, confrontando com terras de , até atingir o ponto **P5422**, de coordenadas **N 9.714.500,31m** e **E 570.818,55m**; deste segue com azimute de $237^{\circ}48'02''$ e distância de 1,22m, confrontando com terras de , até atingir o ponto **P5423**, de coordenadas **N 9.714.499,66m** e **E 570.817,52m**; deste segue com azimute de $237^{\circ}48'02''$ e distância de 3,79m, confrontando com terras de , até atingir o ponto **P5424**, de coordenadas **N 9.714.497,64m** e **E 570.814,31m**; deste segue com azimute de $236^{\circ}20'29''$ e distância de 5,03m, confrontando com terras de , até atingir o ponto **P5425**, de coordenadas **N 9.714.494,85m** e **E 570.810,12m**; deste segue com azimute de $236^{\circ}12'54''$ e distância de 5,02m, confrontando com terras de , até atingir o ponto **P5426**, de coordenadas **N 9.714.492,06m** e **E 570.805,95m**; deste segue com azimute de $239^{\circ}09'17''$ e distância de 1,28m, confrontando com terras de , até atingir o ponto **P5427**, de coordenadas **N 9.714.491,41m** e **E 570.804,85m**; deste segue com azimute de $239^{\circ}09'17''$ e distância de 8,67m, confrontando com terras de , até atingir o ponto **P5428**, de coordenadas **N 9.714.486,96m** e **E 570.797,41m**; deste segue com azimute de $244^{\circ}14'41''$ e distância de 5,06m, confrontando com terras de , até atingir o ponto **P5429**, de coordenadas **N 9.714.484,76m** e **E 570.792,85m**; deste segue com azimute de $242^{\circ}00'22''$ e distância de 9,86m, confrontando com terras de , até atingir o ponto **P5430**, de coordenadas **N 9.714.480,13m** e **E 570.784,14m**; deste



PREFEITURA DE SÃO LUÍS

SECRETARIA MUNICIPAL DE GOVERNO

MINUTA DE ANTEPROJETO DE LEI Nº _____ DE _____ DE 2019

segue com azimute de 231°08'45" e distância de 0,50m, confrontando com terras de , até atingir o ponto **P5431**, de coordenadas **N 9.714.479,82m** e **E 570.783,75m**; deste segue com azimute de 231°08'45" e distância de 0,59m, confrontando com terras de , até atingir o ponto **P5432**, de coordenadas **N 9.714.479,45m** e **E 570.783,29m**; deste segue com azimute de 242°00'19" e distância de 0,47m, confrontando com terras de , até atingir o ponto **P5433**, de coordenadas **N 9.714.479,23m** e **E 570.782,88m**; deste segue com azimute de 231°08'55" e distância de 5,09m, confrontando com terras de , até atingir o ponto **P5434**, de coordenadas **N 9.714.476,04m** e **E 570.778,92m**; deste segue com azimute de 219°11'04" e distância de 5,79m, confrontando com terras de , até atingir o ponto **P5435**, de coordenadas **N 9.714.471,55m** e **E 570.775,26m**; deste segue com azimute de 207°11'25" e distância de 6,15m, confrontando com terras de , até atingir o ponto **P5436**, de coordenadas **N 9.714.466,08m** e **E 570.772,45m**; deste segue com azimute de 198°29'29" e distância de 6,34m, confrontando com terras de , até atingir o ponto **P5437**, de coordenadas **N 9.714.460,07m** e **E 570.770,44m**; deste segue com azimute de 190°10'24" e distância de 5,83m, confrontando com terras de , até atingir o ponto **P5438**, de coordenadas **N 9.714.454,33m** e **E 570.769,41m**; deste segue com azimute de 165°30'14" e distância de 7,77m, confrontando com terras de , até atingir o ponto **P5439**, de coordenadas **N 9.714.446,80m** e **E 570.771,35m**; deste segue com azimute de 165°30'14" e distância de 0,10m, confrontando com terras de , até atingir o ponto **P5440**, de coordenadas **N 9.714.446,71m** e **E 570.771,38m**; deste segue com azimute de 75°14'54" e distância de 7,58m, confrontando com terras de , até atingir o ponto **P5441**, de coordenadas **N 9.714.448,64m** e **E 570.778,71m**; deste segue com azimute de 61°44'20" e distância de 5,74m, confrontando com terras de , até atingir o ponto **P5442**, de coordenadas **N 9.714.451,36m** e **E 570.783,77m**; deste segue com azimute de 63°23'40" e distância de 6,25m, confrontando com terras de , até atingir o ponto **P5443**, de coordenadas **N 9.714.454,16m** e **E 570.789,36m**; deste segue com azimute de 71°07'13" e distância de 6,52m, confrontando com terras de , até atingir o ponto **P5444**, de coordenadas **N 9.714.456,27m** e **E 570.795,53m**; deste segue com azimute de 83°44'55" e distância de 5,78m, confrontando com terras de , até atingir o ponto **P5445**, de coordenadas **N 9.714.456,90m** e **E 570.801,28m**; deste segue com azimute de 92°29'22" e distância de 4,76m, confrontando com terras de , até atingir o ponto **P5446**, de coordenadas **N 9.714.456,69m** e **E 570.806,04m**; deste segue com azimute de 92°29'22" e distância de 0,76m, confrontando com terras de , até atingir o ponto **P5447**, de coordenadas **N 9.714.456,66m** e **E 570.806,80m**; deste segue com azimute de 94°14'39" e distância de 0,71m, confrontando com terras de , até atingir o ponto **P5448**, de coordenadas **N 9.714.456,61m** e **E 570.807,51m**; deste segue com azimute de 94°14'39" e distância de 4,42m, confrontando com terras de , até atingir o ponto **P5449**, de coordenadas **N 9.714.456,28m** e **E 570.811,92m**; deste segue com azimute de 79°48'26" e distância de 8,65m, confrontando com terras de , até atingir o ponto **P5450**, de coordenadas **N 9.714.457,81m** e **E 570.820,43m**; deste segue com azimute de 44°21'40" e distância de 1,15m, confrontando com terras de , até atingir o ponto **P5451**, de coordenadas **N 9.714.458,63m** e **E 570.821,23m**; deste segue com azimute de 79°48'37" e distância de 0,47m, confrontando com terras de , até atingir o ponto **P5452**, de coordenadas **N 9.714.458,71m** e **E 570.821,69m**; deste segue com azimute de 44°21'35" e distância de 5,06m, confrontando com terras de , até atingir o ponto **P5453**, de coordenadas **N 9.714.462,33m** e **E 570.825,23m**; deste segue com azimute de 30°36'04" e distância de 5,15m, confrontando com terras de , até atingir o ponto **P5454**, de coordenadas **N 9.714.466,76m** e **E 570.827,85m**; deste segue com azimute de 27°21'46" e distância de 5,46m, confrontando com terras de , até atingir o ponto **P5455**, de coordenadas **N 9.714.471,61m** e **E 570.830,36m**; deste segue com azimute de 30°56'43" e distância de 5,33m, confrontando com terras de , até atingir o ponto **P5456**, de coordenadas **N 9.714.476,18m** e **E 570.833,10m**; deste segue com azimute de 43°33'57" e distância de 4,37m, confrontando com terras de , até atingir o ponto **P5457**, de coordenadas **N 9.714.479,35m** e **E 570.836,11m**; deste segue com azimute de 72°43'06" e distância de 8,83m, confrontando com terras de , até atingir o ponto **P5458**, de coordenadas **N 9.714.481,97m** e **E 570.844,54m**; deste segue com azimute de 86°42'01" e distância de 5,21m, confrontando com terras de , até atingir o ponto **P5459**, de coordenadas **N 9.714.482,27m** e **E 570.849,74m**; deste segue com azimute de 87°12'23" e distância de 5,34m, confrontando com terras de , até atingir o ponto **P5460**, de coordenadas **N 9.714.482,53m** e **E 570.855,07m**; deste segue com azimute de 81°24'55" e distância de 5,36m, confrontando com terras de , até atingir o ponto **P5461**, de coordenadas **N 9.714.483,33m** e **E 570.860,37m**; deste segue com azimute de 71°06'42" e distância de 5,19m, confrontando com terras de , até atingir o ponto **P5462**, de coordenadas **N 9.714.485,01m** e **E 570.865,28m**; deste segue com azimute de 63°46'51" e distância de 5,18m, confrontando com terras de , até atingir o ponto **P5463**, de coordenadas **N 9.714.487,30m** e **E 570.869,93m**; deste segue com azimute de 62°06'21" e distância de 10,02m, confrontando com terras de , até atingir o ponto **P5464**, de coordenadas **N 9.714.491,99m** e **E 570.878,79m**; deste segue com azimute de 77°09'01" e distância de 9,49m, confrontando com terras de , até atingir o ponto **P5465**, de coordenadas **N 9.714.494,10m** e **E 570.888,04m**; deste segue com azimute de 98°26'52" e distância de 9,66m, confrontando com terras de , até atingir o ponto **P5466**, de coordenadas **N 9.714.492,68m** e **E 570.897,60m**; deste segue com azimute de 105°47'59" e distância de 5,36m, confrontando com terras de , até atingir o ponto **P5467**, de



PREFEITURA DE SÃO LUÍS

SECRETARIA MUNICIPAL DE GOVERNO

MINUTA DE ANTEPROJETO DE LEI Nº _____ DE _____ DE 2019

coordenadas N 9.714.491,22m e E 570.902,76m; deste segue com azimute de 106°33'38" e distância de 7,16m, confrontando com terras de , até atingir o ponto P5468, de coordenadas N 9.714.489,18m e E 570.909,62m; deste segue com azimute de 106°15'28" e distância de 0,83m, confrontando com terras de , até atingir o ponto P5469, de coordenadas N 9.714.488,95m e E 570.910,41m; deste segue com azimute de 106°15'28" e distância de 5,25m, confrontando com terras de , até atingir o ponto P5470, de coordenadas N 9.714.487,48m e E 570.915,45m; deste segue com azimute de 108°09'29" e distância de 5,90m, confrontando com terras de , até atingir o ponto P5471, de coordenadas N 9.714.485,64m e E 570.921,06m; deste segue com azimute de 113°23'48" e distância de 4,79m, confrontando com terras de , até atingir o ponto P5472, de coordenadas N 9.714.483,74m e E 570.925,45m; deste segue com azimute de 113°23'48" e distância de 0,52m, confrontando com terras de , até atingir o ponto P5473, de coordenadas N 9.714.483,53m e E 570.925,93m; deste segue com azimute de 113°23'48" e distância de 0,03m, confrontando com terras de , até atingir o ponto P5474, de coordenadas N 9.714.483,52m e E 570.925,96m; deste segue com azimute de 135°05'57" e distância de 8,17m, confrontando com terras de , até atingir o ponto P5475, de coordenadas N 9.714.477,73m e E 570.931,73m; deste segue com azimute de 192°42'07" e distância de 8,23m, confrontando com terras de , até atingir o ponto P5476, de coordenadas N 9.714.469,70m e E 570.929,92m; deste segue com azimute de 212°20'33" e distância de 5,42m, confrontando com terras de , até atingir o ponto P5477, de coordenadas N 9.714.465,12m e E 570.927,02m; deste segue com azimute de 216°59'03" e distância de 5,93m, confrontando com terras de , até atingir o ponto P5478, de coordenadas N 9.714.460,38m e E 570.923,45m; deste segue com azimute de 218°30'03" e distância de 7,31m, confrontando com terras de , até atingir o ponto P5479, de coordenadas N 9.714.454,66m e E 570.918,90m; deste segue com azimute de 218°34'47" e distância de 5,63m, confrontando com terras de , até atingir o ponto P5480, de coordenadas N 9.714.450,26m e E 570.915,39m; deste segue com azimute de 221°17'24" e distância de 5,24m, confrontando com terras de , até atingir o ponto P5481, de coordenadas N 9.714.446,32m e E 570.911,93m; deste segue com azimute de 233°49'57" e distância de 8,11m, confrontando com terras de , até atingir o ponto P5482, de coordenadas N 9.714.441,53m e E 570.905,38m; deste segue com azimute de 254°42'25" e distância de 0,33m, confrontando com terras de , até atingir o ponto P5483, de coordenadas N 9.714.441,45m e E 570.905,06m; deste segue com azimute de 254°42'25" e distância de 4,94m, confrontando com terras de , até atingir o ponto P5484, de coordenadas N 9.714.440,14m e E 570.900,30m; deste segue com azimute de 268°15'18" e distância de 5,58m, confrontando com terras de , até atingir o ponto P5485, de coordenadas N 9.714.439,97m e E 570.894,72m; deste segue com azimute de 274°05'33" e distância de 5,89m, confrontando com terras de , até atingir o ponto P5486, de coordenadas N 9.714.440,39m e E 570.888,85m; deste segue com azimute de 273°35'44" e distância de 5,58m, confrontando com terras de , até atingir o ponto P5487, de coordenadas N 9.714.440,74m e E 570.883,28m; deste segue com azimute de 254°48'17" e distância de 8,39m, confrontando com terras de , até atingir o ponto P5488, de coordenadas N 9.714.438,54m e E 570.875,18m; deste segue com azimute de 188°29'05" e distância de 0,48m, confrontando com terras de , até atingir o ponto P5489, de coordenadas N 9.714.438,06m e E 570.875,11m; deste segue com azimute de 188°29'05" e distância de 0,11m, confrontando com terras de , até atingir o ponto P5490, de coordenadas N 9.714.437,96m e E 570.875,09m; deste segue com azimute de 254°48'18" e distância de 1,22m, confrontando com terras de , até atingir o ponto P5491, de coordenadas N 9.714.437,64m e E 570.873,92m; deste segue com azimute de 188°28'55" e distância de 8,54m, confrontando com terras de , até atingir o ponto P5492, de coordenadas N 9.714.429,19m e E 570.872,66m; deste segue com azimute de 174°07'00" e distância de 5,66m, confrontando com terras de , até atingir o ponto P5493, de coordenadas N 9.714.423,56m e E 570.873,24m; deste segue com azimute de 175°26'30" e distância de 3,67m, confrontando com terras de , até atingir o ponto P5494, de coordenadas N 9.714.419,90m e E 570.873,53m; deste segue com azimute de 175°26'30" e distância de 2,12m, confrontando com terras de , até atingir o ponto P5495, de coordenadas N 9.714.417,79m e E 570.873,70m; deste segue com azimute de 192°29'56" e distância de 1,79m, confrontando com terras de , até atingir o ponto P5496, de coordenadas N 9.714.416,04m e E 570.873,31m; deste segue com azimute de 192°29'56" e distância de 8,42m, confrontando com terras de , até atingir o ponto P5497, de coordenadas N 9.714.407,82m e E 570.871,49m; deste segue com azimute de 219°06'08" e distância de 9,70m, confrontando com terras de , até atingir o ponto P5498, de coordenadas N 9.714.400,29m e E 570.865,37m; deste segue com azimute de 220°05'15" e distância de 5,20m, confrontando com terras de , até atingir o ponto P5499, de coordenadas N 9.714.396,31m e E 570.862,02m; deste segue com azimute de 210°23'26" e distância de 6,50m, confrontando com terras de , até atingir o ponto P5500, de coordenadas N 9.714.390,70m e E 570.858,73m; deste segue com azimute de 197°39'44" e distância de 6,10m, confrontando com terras de , até atingir o ponto P5501, de coordenadas N 9.714.384,89m e E 570.856,88m; deste segue com azimute de 188°15'35" e distância de 6,19m, confrontando com terras de , até atingir o ponto P5502, de coordenadas N 9.714.378,76m e E 570.855,99m; deste segue com azimute de 179°42'02" e distância de 5,72m, confrontando com terras de , até atingir o ponto P5503, de coordenadas N 9.714.373,04m e E 570.856,02m; deste segue com azimute de 157°15'57" e distância de 8,00m,



PREFEITURA DE SÃO LUÍS

SECRETARIA MUNICIPAL DE GOVERNO

MINUTA DE ANTEPROJETO DE LEI Nº _____ DE _____ DE 2019

confrontando com terras de , até atingir o ponto **P5504**, de coordenadas **N 9.714.365,66m** e **E 570.859,11m**; deste segue com azimute de $157^{\circ}15'57''$ e distância de 0,10m, confrontando com terras de , até atingir o ponto **P5505**, de coordenadas **N 9.714.365,57m** e **E 570.859,15m**; deste segue com azimute de $73^{\circ}37'29''$ e distância de 6,77m, confrontando com terras de , até atingir o ponto **P5506**, de coordenadas **N 9.714.367,48m** e **E 570.865,65m**; deste segue com azimute de $53^{\circ}31'39''$ e distância de 1,49m, confrontando com terras de , até atingir o ponto **P5507**, de coordenadas **N 9.714.368,36m** e **E 570.866,84m**; deste segue com azimute de $73^{\circ}35'55''$ e distância de 0,07m, confrontando com terras de , até atingir o ponto **P5508**, de coordenadas **N 9.714.368,38m** e **E 570.866,91m**; deste segue com azimute de $53^{\circ}31'38''$ e distância de 5,48m, confrontando com terras de , até atingir o ponto **P5509**, de coordenadas **N 9.714.371,64m** e **E 570.871,32m**; deste segue com azimute de $51^{\circ}45'13''$ e distância de 6,49m, confrontando com terras de , até atingir o ponto **P5510**, de coordenadas **N 9.714.375,66m** e **E 570.876,42m**; deste segue com azimute de $54^{\circ}17'10''$ e distância de 6,81m, confrontando com terras de , até atingir o ponto **P5511**, de coordenadas **N 9.714.379,64m** e **E 570.881,95m**; deste segue com azimute de $59^{\circ}03'04''$ e distância de 7,21m, confrontando com terras de , até atingir o ponto **P5512**, de coordenadas **N 9.714.383,35m** e **E 570.888,14m**; deste segue com azimute de $63^{\circ}01'01''$ e distância de 6,74m, confrontando com terras de , até atingir o ponto **P5513**, de coordenadas **N 9.714.386,41m** e **E 570.894,15m**; deste segue com azimute de $67^{\circ}00'07''$ e distância de 5,61m, confrontando com terras de , até atingir o ponto **P5514**, de coordenadas **N 9.714.388,60m** e **E 570.899,31m**; deste segue com azimute de $81^{\circ}22'19''$ e distância de 5,00m, confrontando com terras de , até atingir o ponto **P5515**, de coordenadas **N 9.714.389,35m** e **E 570.904,26m**; deste segue com azimute de $81^{\circ}22'19''$ e distância de 0,19m, confrontando com terras de , até atingir o ponto **P5516**, de coordenadas **N 9.714.389,38m** e **E 570.904,45m**; deste segue com azimute de $223^{\circ}34'14''$ e distância de 6,80m, confrontando com terras de , até atingir o ponto **P5517**, de coordenadas **N 9.714.384,45m** e **E 570.899,76m**; deste segue com azimute de $224^{\circ}18'33''$ e distância de 5,87m, confrontando com terras de , até atingir o ponto **P5518**, de coordenadas **N 9.714.380,25m** e **E 570.895,66m**; deste segue com azimute de $218^{\circ}37'07''$ e distância de 6,55m, confrontando com terras de , até atingir o ponto **P5519**, de coordenadas **N 9.714.375,13m** e **E 570.891,57m**; deste segue com azimute de $208^{\circ}20'08''$ e distância de 6,81m, confrontando com terras de , até atingir o ponto **P5520**, de coordenadas **N 9.714.369,14m** e **E 570.888,34m**; deste segue com azimute de $193^{\circ}32'47''$ e distância de 6,53m, confrontando com terras de , até atingir o ponto **P5521**, de coordenadas **N 9.714.362,79m** e **E 570.886,81m**; deste segue com azimute de $179^{\circ}38'07''$ e distância de 6,26m, confrontando com terras de , até atingir o ponto **P5522**, de coordenadas **N 9.714.356,53m** e **E 570.886,85m**; deste segue com azimute de $158^{\circ}02'01''$ e distância de 10,31m, confrontando com terras de , até atingir o ponto **P5523**, de coordenadas **N 9.714.346,97m** e **E 570.890,70m**; deste segue com azimute de $158^{\circ}02'01''$ e distância de 0,07m, confrontando com terras de , até atingir o ponto **P5524**, de coordenadas **N 9.714.346,91m** e **E 570.890,73m**; deste segue com azimute de $102^{\circ}36'37''$ e distância de 7,79m, confrontando com terras de , até atingir o ponto **P5525**, de coordenadas **N 9.714.345,21m** e **E 570.898,33m**; deste segue com azimute de $65^{\circ}28'46''$ e distância de 5,01m, confrontando com terras de , até atingir o ponto **P5526**, de coordenadas **N 9.714.347,29m** e **E 570.902,89m**; deste segue com azimute de $60^{\circ}13'46''$ e distância de 5,60m, confrontando com terras de , até atingir o ponto **P5527**, de coordenadas **N 9.714.350,07m** e **E 570.907,75m**; deste segue com azimute de $63^{\circ}17'47''$ e distância de 5,56m, confrontando com terras de , até atingir o ponto **P5528**, de coordenadas **N 9.714.352,57m** e **E 570.912,72m**; deste segue com azimute de $75^{\circ}47'59''$ e distância de 5,05m, confrontando com terras de , até atingir o ponto **P5529**, de coordenadas **N 9.714.353,81m** e **E 570.917,62m**; deste segue com azimute de $101^{\circ}13'36''$ e distância de 5,44m, confrontando com terras de , até atingir o ponto **P5530**, de coordenadas **N 9.714.352,75m** e **E 570.922,96m**; deste segue com azimute de $124^{\circ}23'08''$ e distância de 4,94m, confrontando com terras de , até atingir o ponto **P5531**, de coordenadas **N 9.714.349,96m** e **E 570.927,04m**; deste segue com azimute de $124^{\circ}23'08''$ e distância de 0,08m, confrontando com terras de , até atingir o ponto **P5532**, de coordenadas **N 9.714.349,91m** e **E 570.927,11m**; deste segue com azimute de $140^{\circ}02'05''$ e distância de 5,48m, confrontando com terras de , até atingir o ponto **P5533**, de coordenadas **N 9.714.345,71m** e **E 570.930,63m**; deste segue com azimute de $152^{\circ}01'35''$ e distância de 5,82m, confrontando com terras de , até atingir o ponto **P5534**, de coordenadas **N 9.714.340,57m** e **E 570.933,36m**; deste segue com azimute de $163^{\circ}18'27''$ e distância de 6,55m, confrontando com terras de , até atingir o ponto **P5535**, de coordenadas **N 9.714.334,30m** e **E 570.935,24m**; deste segue com azimute de $175^{\circ}04'20''$ e distância de 5,82m, confrontando com terras de , até atingir o ponto **P5536**, de coordenadas **N 9.714.328,50m** e **E 570.935,74m**; deste segue com azimute de $188^{\circ}36'48''$ e distância de 0,62m, confrontando com terras de , até atingir o ponto **P5537**, de coordenadas **N 9.714.327,89m** e **E 570.935,64m**; deste segue com azimute de $188^{\circ}36'48''$ e distância de 4,92m, confrontando com terras de , até atingir o ponto **P5538**, de coordenadas **N 9.714.323,02m** e **E 570.934,91m**; deste segue com azimute de $206^{\circ}07'45''$ e distância de 4,38m, confrontando com terras de , até atingir o ponto **P5539**, de coordenadas **N 9.714.319,09m** e **E 570.932,98m**; deste segue com azimute de $206^{\circ}07'45''$ e distância de 0,91m, confrontando com terras de , até atingir o ponto **P5540**, de coordenadas **N 9.714.318,27m** e **E 570.932,58m**; deste



PREFEITURA DE SÃO LUÍS

SECRETARIA MUNICIPAL DE GOVERNO

MINUTA DE ANTEPROJETO DE LEI Nº _____ DE _____ DE 2019

segue com azimute de 228°04'58" e distância de 4,26m, confrontando com terras de , até atingir o ponto **P5541**, de coordenadas **N 9.714.315,43m** e **E 570.929,41m**; deste segue com azimute de 250°36'02" e distância de 0,31m, confrontando com terras de , até atingir o ponto **P5542**, de coordenadas **N 9.714.315,32m** e **E 570.929,12m**; deste segue com azimute de 250°36'02" e distância de 5,45m, confrontando com terras de , até atingir o ponto **P5543**, de coordenadas **N 9.714.313,51m** e **E 570.923,98m**; deste segue com azimute de 132°09'55" e distância de 0,38m, confrontando com terras de , até atingir o ponto **P5544**, de coordenadas **N 9.714.313,26m** e **E 570.924,26m**; deste segue com azimute de 132°09'55" e distância de 0,12m, confrontando com terras de , até atingir o ponto **P5545**, de coordenadas **N 9.714.313,18m** e **E 570.924,34m**; deste segue com azimute de 250°36'10" e distância de 1,72m, confrontando com terras de , até atingir o ponto **P5546**, de coordenadas **N 9.714.312,61m** e **E 570.922,72m**; deste segue com azimute de 132°10'08" e distância de 9,44m, confrontando com terras de , até atingir o ponto **P5547**, de coordenadas **N 9.714.306,27m** e **E 570.929,72m**; deste segue com azimute de 142°10'35" e distância de 25,24m, confrontando com terras de , até atingir o ponto **P5548**, de coordenadas **N 9.714.286,33m** e **E 570.945,20m**; deste segue com azimute de 135°32'52" e distância de 1,48m, confrontando com terras de , até atingir o ponto **P5549**, de coordenadas **N 9.714.285,27m** e **E 570.946,24m**; deste segue com azimute de 145°37'43" e distância de 25,42m, confrontando com terras de , até atingir o ponto **P5550**, de coordenadas **N 9.714.264,29m** e **E 570.960,59m**; deste segue com azimute de 166°40'44" e distância de 25,65m, confrontando com terras de , até atingir o ponto **P5551**, de coordenadas **N 9.714.239,33m** e **E 570.966,50m**; deste segue com azimute de 129°55'08" e distância de 26,47m, confrontando com terras de , até atingir o ponto **P5552**, de coordenadas **N 9.714.222,34m** e **E 570.986,80m**; deste segue com azimute de 129°55'08" e distância de 0,11m, confrontando com terras de , até atingir o ponto **P5553**, de coordenadas **N 9.714.222,27m** e **E 570.986,89m**; deste segue com azimute de 113°23'37" e distância de 23,83m, confrontando com terras de , até atingir o ponto **P5554**, de coordenadas **N 9.714.212,81m** e **E 571.008,76m**; deste segue com azimute de 113°23'37" e distância de 0,09m, confrontando com terras de , até atingir o ponto **P5555**, de coordenadas **N 9.714.212,77m** e **E 571.008,85m**; deste segue com azimute de 170°56'18" e distância de 26,10m, confrontando com terras de , até atingir o ponto **P5556**, de coordenadas **N 9.714.187,00m** e **E 571.012,96m**; deste segue com azimute de 147°58'35" e distância de 26,33m, confrontando com terras de , até atingir o ponto **P5557**, de coordenadas **N 9.714.164,68m** e **E 571.026,92m**; deste segue com azimute de 137°48'02" e distância de 27,07m, confrontando com terras de , até atingir o ponto **P5558**, de coordenadas **N 9.714.144,63m** e **E 571.045,10m**; deste segue com azimute de 144°07'12" e distância de 26,28m, confrontando com terras de , até atingir o ponto **P5559**, de coordenadas **N 9.714.123,34m** e **E 571.060,50m**; deste segue com azimute de 133°11'34" e distância de 25,92m, confrontando com terras de , até atingir o ponto **P5560**, de coordenadas **N 9.714.105,60m** e **E 571.079,39m**; deste segue com azimute de 133°11'34" e distância de 0,09m, confrontando com terras de , até atingir o ponto **P5561**, de coordenadas **N 9.714.105,54m** e **E 571.079,46m**; deste segue com azimute de 117°31'17" e distância de 4,19m, confrontando com terras de , até atingir o ponto **P5562**, de coordenadas **N 9.714.103,60m** e **E 571.083,17m**; deste segue com azimute de 117°31'17" e distância de 0,09m, confrontando com terras de , até atingir o ponto **P5563**, de coordenadas **N 9.714.103,56m** e **E 571.083,26m**; deste segue com azimute de 164°26'32" e distância de 26,77m, confrontando com terras de , até atingir o ponto **P5564**, de coordenadas **N 9.714.077,77m** e **E 571.090,44m**; deste segue com azimute de 173°46'28" e distância de 25,45m, confrontando com terras de , até atingir o ponto **P5565**, de coordenadas **N 9.714.052,47m** e **E 571.093,20m**; deste segue com azimute de 158°50'02" e distância de 5,90m, confrontando com terras de , até atingir o ponto **P5566**, de coordenadas **N 9.714.046,97m** e **E 571.095,33m**; deste segue com azimute de 129°36'34" e distância de 26,53m, confrontando com terras de , até atingir o ponto **P5567**, de coordenadas **N 9.714.030,06m** e **E 571.115,77m**; deste segue com azimute de 129°32'23" e distância de 0,12m, confrontando com terras de , até atingir o ponto **P5568**, de coordenadas **N 9.714.029,98m** e **E 571.115,86m**; deste segue com azimute de 98°34'41" e distância de 25,68m, confrontando com terras de , até atingir o ponto **P5569**, de coordenadas **N 9.714.026,15m** e **E 571.141,25m**; deste segue com azimute de 126°50'37" e distância de 25,86m, confrontando com terras de , até atingir o ponto **P5570**, de coordenadas **N 9.714.010,64m** e **E 571.161,94m**; deste segue com azimute de 126°50'37" e distância de 0,11m, confrontando com terras de , até atingir o ponto **P5571**, de coordenadas **N 9.714.010,58m** e **E 571.162,03m**; deste segue com azimute de 146°48'10" e distância de 25,79m, confrontando com terras de , até atingir o ponto **P5572**, de coordenadas **N 9.713.989,00m** e **E 571.176,15m**; deste segue com azimute de 166°49'37" e distância de 26,24m, confrontando com terras de , até atingir o ponto **P5573**, de coordenadas **N 9.713.963,45m** e **E 571.182,13m**; deste segue com azimute de 142°46'43" e distância de 0,78m, confrontando com terras de , até atingir o ponto **P5574**, de coordenadas **N 9.713.962,83m** e **E 571.182,60m**; deste segue com azimute de 142°46'43" e distância de 10,62m, confrontando com terras de , até atingir o ponto **P5575**, de coordenadas **N 9.713.954,38m** e **E 571.189,02m**; deste segue com azimute de 140°10'38" e distância de 24,39m, confrontando com terras de , até atingir o ponto **P5576**, de coordenadas **N 9.713.935,65m** e **E**



PREFEITURA DE SÃO LUÍS

SECRETARIA MUNICIPAL DE GOVERNO

MINUTA DE ANTEPROJETO DE LEI Nº _____ DE _____ DE 2019

571.204,64m; deste segue com azimute de $140^{\circ}10'38''$ e distância de 1,71m, confrontando com terras de , até atingir o ponto **P5577**, de coordenadas **N 9.713.934,34m** e **E 571.205,73m**; deste segue com azimute de $140^{\circ}10'38''$ e distância de 0,08m, confrontando com terras de , até atingir o ponto **P5578**, de coordenadas **N 9.713.934,28m** e **E 571.205,78m**; deste segue com azimute de $110^{\circ}29'21''$ e distância de 25,06m, confrontando com terras de , até atingir o ponto **P5579**, de coordenadas **N 9.713.925,51m** e **E 571.229,25m**; deste segue com azimute de $124^{\circ}39'56''$ e distância de 26,65m, confrontando com terras de , até atingir o ponto **P5580**, de coordenadas **N 9.713.910,35m** e **E 571.251,17m**; deste segue com azimute de $124^{\circ}39'56''$ e distância de 0,08m, confrontando com terras de , até atingir o ponto **P5581**, de coordenadas **N 9.713.910,31m** e **E 571.251,23m**; deste segue com azimute de $137^{\circ}00'03''$ e distância de 28,95m, confrontando com terras de , até atingir o ponto **P5582**, de coordenadas **N 9.713.889,14m** e **E 571.270,97m**; deste segue com azimute de $137^{\circ}00'03''$ e distância de 0,01m, confrontando com terras de , até atingir o ponto **P5583**, de coordenadas **N 9.713.889,13m** e **E 571.270,98m**; deste segue com azimute de $128^{\circ}27'17''$ e distância de 26,61m, confrontando com terras de , até atingir o ponto **P5584**, de coordenadas **N 9.713.872,58m** e **E 571.291,82m**; deste segue com azimute de $104^{\circ}59'29''$ e distância de 24,01m, confrontando com terras de , até atingir o ponto **P5585**, de coordenadas **N 9.713.866,37m** e **E 571.315,01m**; deste segue com azimute de $119^{\circ}50'19''$ e distância de 27,95m, confrontando com terras de , até atingir o ponto **P5586**, de coordenadas **N 9.713.852,46m** e **E 571.339,26m**; deste segue com azimute de $119^{\circ}50'19''$ e distância de 0,08m, confrontando com terras de , até atingir o ponto **P5587**, de coordenadas **N 9.713.852,42m** e **E 571.339,33m**; deste segue com azimute de $148^{\circ}12'08''$ e distância de 26,63m, confrontando com terras de , até atingir o ponto **P5588**, de coordenadas **N 9.713.829,79m** e **E 571.353,36m**; deste segue com azimute de $186^{\circ}10'41''$ e distância de 17,56m, confrontando com terras de , até atingir o ponto **P5589**, de coordenadas **N 9.713.812,33m** e **E 571.351,47m**; deste segue com azimute de $193^{\circ}43'20''$ e distância de 20,40m, confrontando com terras de , até atingir o ponto **P5590**, de coordenadas **N 9.713.792,51m** e **E 571.346,63m**; deste segue com azimute de $130^{\circ}29'55''$ e distância de 27,21m, confrontando com terras de , até atingir o ponto **P5591**, de coordenadas **N 9.713.774,84m** e **E 571.367,32m**; deste segue com azimute de $137^{\circ}15'25''$ e distância de 26,54m, confrontando com terras de , até atingir o ponto **P5592**, de coordenadas **N 9.713.755,35m** e **E 571.385,33m**; deste segue com azimute de $137^{\circ}15'25''$ e distância de 0,04m, confrontando com terras de , até atingir o ponto **P5593**, de coordenadas **N 9.713.755,32m** e **E 571.385,36m**; deste segue com azimute de $126^{\circ}52'41''$ e distância de 27,83m, confrontando com terras de , até atingir o ponto **P5594**, de coordenadas **N 9.713.738,62m** e **E 571.407,62m**; deste segue com azimute de $123^{\circ}20'37''$ e distância de 15,96m, confrontando com terras de , até atingir o ponto **P5595**, de coordenadas **N 9.713.729,85m** e **E 571.420,95m**; deste segue com azimute de $123^{\circ}20'37''$ e distância de 0,11m, confrontando com terras de , até atingir o ponto **P5596**, de coordenadas **N 9.713.729,79m** e **E 571.421,04m**; deste segue com azimute de $173^{\circ}37'19''$ e distância de 26,74m, confrontando com terras de , até atingir o ponto **P5597**, de coordenadas **N 9.713.703,22m** e **E 571.424,01m**; deste segue com azimute de $173^{\circ}26'20''$ e distância de 25,47m, confrontando com terras de , até atingir o ponto **P5598**, de coordenadas **N 9.713.677,92m** e **E 571.426,92m**; deste segue com azimute de $228^{\circ}48'51''$ e distância de 2,78m, confrontando com terras de , até atingir o ponto **P5599**, de coordenadas **N 9.713.676,09m** e **E 571.424,83m**; deste segue com azimute de $242^{\circ}53'51''$ e distância de 0,49m, confrontando com terras de , até atingir o ponto **P5600**, de coordenadas **N 9.713.675,87m** e **E 571.424,39m**; deste segue com azimute de $242^{\circ}53'51''$ e distância de 26,07m, confrontando com terras de , até atingir o ponto **P5601**, de coordenadas **N 9.713.663,99m** e **E 571.401,19m**; deste segue com azimute de $242^{\circ}16'39''$ e distância de 8,86m, confrontando com terras de , até atingir o ponto **P5602**, de coordenadas **N 9.713.659,87m** e **E 571.393,35m**; deste segue com azimute de $103^{\circ}34'34''$ e distância de 0,04m, confrontando com terras de , até atingir o ponto **P5603**, de coordenadas **N 9.713.659,86m** e **E 571.393,38m**; deste segue com azimute de $103^{\circ}34'34''$ e distância de 0,29m, confrontando com terras de , até atingir o ponto **P5604**, de coordenadas **N 9.713.659,80m** e **E 571.393,66m**; deste segue com azimute de $242^{\circ}16'42''$ e distância de 1,51m, confrontando com terras de , até atingir o ponto **P5605**, de coordenadas **N 9.713.659,09m** e **E 571.392,33m**; deste segue com azimute de $242^{\circ}16'42''$ e distância de 0,27m, confrontando com terras de , até atingir o ponto **P5606**, de coordenadas **N 9.713.658,97m** e **E 571.392,09m**; deste segue com azimute de $103^{\circ}34'33''$ e distância de 25,94m, confrontando com terras de , até atingir o ponto **P5607**, de coordenadas **N 9.713.652,88m** e **E 571.417,31m**; deste segue com azimute de $102^{\circ}37'28''$ e distância de 0,57m, confrontando com terras de , até atingir o ponto **P5608**, de coordenadas **N 9.713.652,76m** e **E 571.417,86m**; deste segue com azimute de $102^{\circ}37'28''$ e distância de 0,12m, confrontando com terras de , até atingir o ponto **P5609**, de coordenadas **N 9.713.652,73m** e **E 571.417,98m**; deste segue com azimute de $206^{\circ}01'51''$ e distância de 26,84m, confrontando com terras de , até atingir o ponto **P5610**, de coordenadas **N 9.713.628,61m** e **E 571.406,20m**; deste segue com azimute de $209^{\circ}13'11''$ e distância de 28,29m, confrontando com terras de , até atingir o ponto **P5611**, de coordenadas **N 9.713.603,92m** e **E 571.392,39m**; deste segue com azimute de $207^{\circ}32'33''$ e distância de 27,27m, confrontando com terras de , até



PREFEITURA DE SÃO LUÍS

SECRETARIA MUNICIPAL DE GOVERNO

MINUTA DE ANTEPROJETO DE LEI Nº _____ DE _____ DE 2019

atingir o ponto **P5612**, de coordenadas N **9.713.579,74m** e E **571.379,78m**; deste segue com azimute de $213^{\circ}54'59''$ e distância de 22,71m, confrontando com terras de , até atingir o ponto **P5613**, de coordenadas N **9.713.560,89m** e E **571.367,10m**; deste segue com azimute de $242^{\circ}36'16''$ e distância de 0,25m, confrontando com terras de , até atingir o ponto **P5614**, de coordenadas N **9.713.560,78m** e E **571.366,88m**; deste segue com azimute de $242^{\circ}36'16''$ e distância de 23,92m, confrontando com terras de , até atingir o ponto **P5615**, de coordenadas N **9.713.549,77m** e E **571.345,65m**; deste segue com azimute de $226^{\circ}36'52''$ e distância de 0,40m, confrontando com terras de , até atingir o ponto **P5616**, de coordenadas N **9.713.549,50m** e E **571.345,36m**; deste segue com azimute de $226^{\circ}36'52''$ e distância de 0,40m, confrontando com terras de , até atingir o ponto **P5617**, de coordenadas N **9.713.549,22m** e E **571.345,06m**; deste segue com azimute de $242^{\circ}36'19''$ e distância de 0,76m, confrontando com terras de , até atingir o ponto **P5618**, de coordenadas N **9.713.548,87m** e E **571.344,39m**; deste segue com azimute de $226^{\circ}36'47''$ e distância de 22,60m, confrontando com terras de , até atingir o ponto **P5619**, de coordenadas N **9.713.533,35m** e E **571.327,96m**; deste segue com azimute de $226^{\circ}36'47''$ e distância de 0,01m, confrontando com terras de , até atingir o ponto **P5620**, de coordenadas N **9.713.533,34m** e E **571.327,96m**; deste segue com azimute de $125^{\circ}50'22''$ e distância de 28,03m, confrontando com terras de , até atingir o ponto **P5621**, de coordenadas N **9.713.516,93m** e E **571.350,68m**; deste segue com azimute de $99^{\circ}14'37''$ e distância de 4,92m, confrontando com terras de , até atingir o ponto **P5622**, de coordenadas N **9.713.516,14m** e E **571.355,53m**; deste segue com azimute de $99^{\circ}14'37''$ e distância de 21,79m, confrontando com terras de , até atingir o ponto **P5623**, de coordenadas N **9.713.512,64m** e E **571.377,04m**; deste segue com azimute de $102^{\circ}47'32''$ e distância de 5,20m, confrontando com terras de , até atingir o ponto **P5624**, de coordenadas N **9.713.511,49m** e E **571.382,10m**; deste segue com azimute de $102^{\circ}47'32''$ e distância de 1,07m, confrontando com terras de , até atingir o ponto **P5625**, de coordenadas N **9.713.511,25m** e E **571.383,14m**; deste segue com azimute de $102^{\circ}47'32''$ e distância de 0,11m, confrontando com terras de , até atingir o ponto **P5626**, de coordenadas N **9.713.511,23m** e E **571.383,25m**; deste segue com azimute de $192^{\circ}23'21''$ e distância de 26,66m, confrontando com terras de , até atingir o ponto **P5627**, de coordenadas N **9.713.485,19m** e E **571.377,53m**; deste segue com azimute de $180^{\circ}06'45''$ e distância de 10,13m, confrontando com terras de , até atingir o ponto **P5628**, de coordenadas N **9.713.475,06m** e E **571.377,51m**; deste segue com azimute de $180^{\circ}06'45''$ e distância de 0,07m, confrontando com terras de , até atingir o ponto **P5629**, de coordenadas N **9.713.474,99m** e E **571.377,51m**; deste segue com azimute de $93^{\circ}55'28''$ e distância de 25,18m, confrontando com terras de , até atingir o ponto **P5630**, de coordenadas N **9.713.473,27m** e E **571.402,62m**; deste segue com azimute de $93^{\circ}55'28''$ e distância de 1,42m, confrontando com terras de , até atingir o ponto **P5631**, de coordenadas N **9.713.473,17m** e E **571.404,04m**; deste segue com azimute de $95^{\circ}45'17''$ e distância de 0,13m, confrontando com terras de , até atingir o ponto **P5632**, de coordenadas N **9.713.473,16m** e E **571.404,17m**; deste segue com azimute de $95^{\circ}45'17''$ e distância de 2,25m, confrontando com terras de , até atingir o ponto **P5633**, de coordenadas N **9.713.472,93m** e E **571.406,41m**; deste segue com azimute de $95^{\circ}45'17''$ e distância de 0,11m, confrontando com terras de , até atingir o ponto **P5634**, de coordenadas N **9.713.472,92m** e E **571.406,52m**; deste segue com azimute de $196^{\circ}56'08''$ e distância de 27,67m, confrontando com terras de , até atingir o ponto **P5635**, de coordenadas N **9.713.446,45m** e E **571.398,46m**; deste segue com azimute de $184^{\circ}12'35''$ e distância de 24,58m, confrontando com terras de , até atingir o ponto **P5636**, de coordenadas N **9.713.421,94m** e E **571.396,65m**; deste segue com azimute de $184^{\circ}12'35''$ e distância de 0,08m, confrontando com terras de , até atingir o ponto **P5637**, de coordenadas N **9.713.421,86m** e E **571.396,65m**; deste segue com azimute de $85^{\circ}32'23''$ e distância de 0,97m, confrontando com terras de , até atingir o ponto **P5638**, de coordenadas N **9.713.421,94m** e E **571.397,62m**; deste segue com azimute de $85^{\circ}32'23''$ e distância de 24,10m, confrontando com terras de , até atingir o ponto **P5639**, de coordenadas N **9.713.423,81m** e E **571.421,65m**; deste segue com azimute de $97^{\circ}36'05''$ e distância de 1,21m, confrontando com terras de , até atingir o ponto **P5640**, de coordenadas N **9.713.423,65m** e E **571.422,85m**; deste segue com azimute de $197^{\circ}43'43''$ e distância de 26,93m, confrontando com terras de , até atingir o ponto **P5641**, de coordenadas N **9.713.398,00m** e E **571.414,65m**; deste segue com azimute de $223^{\circ}55'52''$ e distância de 26,54m, confrontando com terras de , até atingir o ponto **P5642**, de coordenadas N **9.713.378,89m** e E **571.396,24m**; deste segue com azimute de $215^{\circ}17'27''$ e distância de 25,81m, confrontando com terras de , até atingir o ponto **P5643**, de coordenadas N **9.713.357,82m** e E **571.381,32m**; deste segue com azimute de $215^{\circ}17'27''$ e distância de 0,10m, confrontando com terras de , até atingir o ponto **P5644**, de coordenadas N **9.713.357,74m** e E **571.381,27m**; deste segue com azimute de $192^{\circ}01'56''$ e distância de 0,77m, confrontando com terras de , até atingir o ponto **P5645**, de coordenadas N **9.713.356,99m** e E **571.381,11m**; deste segue com azimute de $86^{\circ}50'02''$ e distância de 27,88m, confrontando com terras de , até atingir o ponto **P5646**, de coordenadas N **9.713.358,53m** e E **571.408,95m**; deste segue com azimute de $65^{\circ}34'26''$ e distância de 26,48m, confrontando com terras de , até atingir o ponto **P5647**, de coordenadas N **9.713.369,48m** e E **571.433,06m**; deste segue com azimute de $69^{\circ}54'24''$ e distância de 20,35m, confrontando com terras de , até atingir o ponto **P5648**, de



PREFEITURA DE SÃO LUÍS

SECRETARIA MUNICIPAL DE GOVERNO

MINUTA DE ANTEPROJETO DE LEI Nº _____ DE _____ DE 2019

coordenadas N 9.713.376,47m e E 571.452,16m; deste segue com azimute de 69°54'24" e distância de 0,09m, confrontando com terras de , até atingir o ponto P5649, de coordenadas N 9.713.376,50m e E 571.452,25m; deste segue com azimute de 174°45'00" e distância de 25,25m, confrontando com terras de , até atingir o ponto P5650, de coordenadas N 9.713.351,36m e E 571.454,56m; deste segue com azimute de 207°52'20" e distância de 4,90m, confrontando com terras de , até atingir o ponto P5651, de coordenadas N 9.713.347,03m e E 571.452,27m; deste segue com azimute de 196°30'21" e distância de 28,09m, confrontando com terras de , até atingir o ponto P5652, de coordenadas N 9.713.320,10m e E 571.444,29m; deste segue com azimute de 216°35'19" e distância de 18,12m, confrontando com terras de , até atingir o ponto P5653, de coordenadas N 9.713.305,55m e E 571.433,49m; deste segue com azimute de 237°47'24" e distância de 23,92m, confrontando com terras de , até atingir o ponto P5654, de coordenadas N 9.713.292,80m e E 571.413,25m; deste segue com azimute de 210°15'55" e distância de 0,20m, confrontando com terras de , até atingir o ponto P5655, de coordenadas N 9.713.292,63m e E 571.413,15m; deste segue com azimute de 237°47'26" e distância de 1,37m, confrontando com terras de , até atingir o ponto P5656, de coordenadas N 9.713.291,90m e E 571.411,99m; deste segue com azimute de 210°16'28" e distância de 22,46m, confrontando com terras de , até atingir o ponto P5657, de coordenadas N 9.713.272,50m e E 571.400,66m; deste segue com azimute de 210°16'28" e distância de 0,07m, confrontando com terras de , até atingir o ponto P5658, de coordenadas N 9.713.272,44m e E 571.400,63m; deste segue com azimute de 97°28'27" e distância de 26,06m, confrontando com terras de , até atingir o ponto P5659, de coordenadas N 9.713.269,05m e E 571.426,47m; deste segue com azimute de 90°31'54" e distância de 26,93m, confrontando com terras de , até atingir o ponto P5660, de coordenadas N 9.713.268,80m e E 571.453,40m; deste segue com azimute de 90°41'42" e distância de 26,39m, confrontando com terras de , até atingir o ponto P5661, de coordenadas N 9.713.268,48m e E 571.479,79m; deste segue com azimute de 94°05'03" e distância de 25,56m, confrontando com terras de , até atingir o ponto P5662, de coordenadas N 9.713.266,66m e E 571.505,28m; deste segue com azimute de 106°39'40" e distância de 8,79m, confrontando com terras de , até atingir o ponto P5663, de coordenadas N 9.713.264,14m e E 571.513,69m; deste segue com azimute de 106°39'40" e distância de 0,11m, confrontando com terras de , até atingir o ponto P5664, de coordenadas N 9.713.264,11m e E 571.513,80m; deste segue com azimute de 193°17'24" e distância de 12,60m, confrontando com terras de , até atingir o ponto P5665, de coordenadas N 9.713.251,84m e E 571.510,90m; deste segue com azimute de 255°03'57" e distância de 0,12m, confrontando com terras de , até atingir o ponto P5666, de coordenadas N 9.713.251,81m e E 571.510,78m; deste segue com azimute de 255°03'57" e distância de 24,87m, confrontando com terras de , até atingir o ponto P5667, de coordenadas N 9.713.245,40m e E 571.486,75m; deste segue com azimute de 247°45'11" e distância de 11,23m, confrontando com terras de , até atingir o ponto P5668, de coordenadas N 9.713.241,15m e E 571.476,36m; deste segue com azimute de 214°31'36" e distância de 0,46m, confrontando com terras de , até atingir o ponto P5669, de coordenadas N 9.713.240,77m e E 571.476,10m; deste segue com azimute de 214°31'36" e distância de 0,19m, confrontando com terras de , até atingir o ponto P5670, de coordenadas N 9.713.240,61m e E 571.475,99m; deste segue com azimute de 247°45'19" e distância de 0,96m, confrontando com terras de , até atingir o ponto P5671, de coordenadas N 9.713.240,25m e E 571.475,10m; deste segue com azimute de 214°31'44" e distância de 11,85m, confrontando com terras de , até atingir o ponto P5672, de coordenadas N 9.713.230,48m e E 571.468,38m; deste segue com azimute de 214°31'44" e distância de 0,09m, confrontando com terras de , até atingir o ponto P5673, de coordenadas N 9.713.230,41m e E 571.468,33m; deste segue com azimute de 90°32'28" e distância de 26,48m, confrontando com terras de , até atingir o ponto P5674, de coordenadas N 9.713.230,16m e E 571.494,81m; deste segue com azimute de 96°16'00" e distância de 28,49m, confrontando com terras de , até atingir o ponto P5675, de coordenadas N 9.713.227,05m e E 571.523,13m; deste segue com azimute de 112°16'12" e distância de 20,54m, confrontando com terras de , até atingir o ponto P5676, de coordenadas N 9.713.219,27m e E 571.542,13m; deste segue com azimute de 112°16'12" e distância de 0,12m, confrontando com terras de , até atingir o ponto P5677, de coordenadas N 9.713.219,22m e E 571.542,25m; deste segue com azimute de 218°27'41" e distância de 27,09m, confrontando com terras de , até atingir o ponto P5678, de coordenadas N 9.713.198,01m e E 571.525,40m; deste segue com azimute de 252°13'12" e distância de 0,22m, confrontando com terras de , até atingir o ponto P5679, de coordenadas N 9.713.197,94m e E 571.525,19m; deste segue com azimute de 252°13'12" e distância de 9,53m, confrontando com terras de , até atingir o ponto P5680, de coordenadas N 9.713.195,03m e E 571.516,12m; deste segue com azimute de 242°44'43" e distância de 25,26m, confrontando com terras de , até atingir o ponto P5681, de coordenadas N 9.713.183,46m e E 571.493,66m; deste segue com azimute de 224°33'57" e distância de 0,37m, confrontando com terras de , até atingir o ponto P5682, de coordenadas N 9.713.183,20m e E 571.493,40m; deste segue com azimute de 224°33'57" e distância de 0,35m, confrontando com terras de , até atingir o ponto P5683, de coordenadas N 9.713.182,95m e E 571.493,15m; deste segue com azimute de 242°44'38" e distância de 0,85m, confrontando com terras de , até atingir o ponto P5684, de coordenadas N 9.713.182,56m e E 571.492,40m; deste



PREFEITURA DE SÃO LUÍS

SECRETARIA MUNICIPAL DE GOVERNO

MINUTA DE ANTEPROJETO DE LEI Nº _____ DE _____ DE 2019

segue com azimute de 224°33'53" e distância de 2,70m, confrontando com terras de , até atingir o ponto **P5685**, de coordenadas **N 9.713.180,64m** e **E 571.490,51m**; deste segue com azimute de 224°33'53" e distância de 0,11m, confrontando com terras de , até atingir o ponto **P5686**, de coordenadas **N 9.713.180,56m** e **E 571.490,43m**; deste segue com azimute de 88°46'50" e distância de 26,79m, confrontando com terras de , até atingir o ponto **P5687**, de coordenadas **N 9.713.181,13m** e **E 571.517,21m**; deste segue com azimute de 80°06'35" e distância de 25,33m, confrontando com terras de , até atingir o ponto **P5688**, de coordenadas **N 9.713.185,48m** e **E 571.542,16m**; deste segue com azimute de 90°48'06" e distância de 15,61m, confrontando com terras de , até atingir o ponto **P5689**, de coordenadas **N 9.713.185,26m** e **E 571.557,76m**; deste segue com azimute de 90°48'06" e distância de 0,14m, confrontando com terras de , até atingir o ponto **P5690**, de coordenadas **N 9.713.185,26m** e **E 571.557,90m**; deste segue com azimute de 210°08'56" e distância de 26,37m, confrontando com terras de , até atingir o ponto **P5691**, de coordenadas **N 9.713.162,46m** e **E 571.544,66m**; deste segue com azimute de 234°55'56" e distância de 23,86m, confrontando com terras de , até atingir o ponto **P5692**, de coordenadas **N 9.713.148,75m** e **E 571.525,13m**; deste segue com azimute de 230°03'40" e distância de 0,17m, confrontando com terras de , até atingir o ponto **P5693**, de coordenadas **N 9.713.148,64m** e **E 571.525,00m**; deste segue com azimute de 234°55'50" e distância de 1,38m, confrontando com terras de , até atingir o ponto **P5694**, de coordenadas **N 9.713.147,85m** e **E 571.523,87m**; deste segue com azimute de 230°03'40" e distância de 4,67m, confrontando com terras de , até atingir o ponto **P5695**, de coordenadas **N 9.713.144,85m** e **E 571.520,29m**; deste segue com azimute de 260°02'32" e distância de 0,24m, confrontando com terras de , até atingir o ponto **P5696**, de coordenadas **N 9.713.144,81m** e **E 571.520,06m**; deste segue com azimute de 260°02'32" e distância de 24,63m, confrontando com terras de , até atingir o ponto **P5697**, de coordenadas **N 9.713.140,55m** e **E 571.495,80m**; deste segue com azimute de 268°38'42" e distância de 4,65m, confrontando com terras de , até atingir o ponto **P5698**, de coordenadas **N 9.713.140,44m** e **E 571.491,15m**; deste segue com azimute de 212°21'39" e distância de 0,85m, confrontando com terras de , até atingir o ponto **P5699**, de coordenadas **N 9.713.139,73m** e **E 571.490,69m**; deste segue com azimute de 212°21'39" e distância de 0,20m, confrontando com terras de , até atingir o ponto **P5700**, de coordenadas **N 9.713.139,56m** e **E 571.490,59m**; deste segue com azimute de 268°38'48" e distância de 0,70m, confrontando com terras de , até atingir o ponto **P5701**, de coordenadas **N 9.713.139,54m** e **E 571.489,89m**; deste segue com azimute de 212°21'41" e distância de 25,60m, confrontando com terras de , até atingir o ponto **P5702**, de coordenadas **N 9.713.117,92m** e **E 571.476,19m**; deste segue com azimute de 233°50'39" e distância de 19,71m, confrontando com terras de , até atingir o ponto **P5703**, de coordenadas **N 9.713.106,29m** e **E 571.460,27m**; deste segue com azimute de 42°54'16" e distância de 0,61m, confrontando com terras de , até atingir o ponto **P5704**, de coordenadas **N 9.713.106,74m** e **E 571.460,69m**; deste segue com azimute de 42°54'16" e distância de 24,58m, confrontando com terras de , até atingir o ponto **P5705**, de coordenadas **N 9.713.124,75m** e **E 571.477,43m**; deste segue com azimute de 22°48'20" e distância de 15,64m, confrontando com terras de , até atingir o ponto **P5706**, de coordenadas **N 9.713.139,16m** e **E 571.483,49m**; deste segue com azimute de 248°36'50" e distância de 26,52m, confrontando com terras de , até atingir o ponto **P5707**, de coordenadas **N 9.713.129,49m** e **E 571.458,80m**; deste segue com azimute de 224°21'43" e distância de 0,67m, confrontando com terras de , até atingir o ponto **P5708**, de coordenadas **N 9.713.129,01m** e **E 571.458,32m**; deste segue com azimute de 224°21'43" e distância de 0,25m, confrontando com terras de , até atingir o ponto **P5709**, de coordenadas **N 9.713.128,83m** e **E 571.458,15m**; deste segue com azimute de 248°36'51" e distância de 0,66m, confrontando com terras de , até atingir o ponto **P5710**, de coordenadas **N 9.713.128,59m** e **E 571.457,53m**; deste segue com azimute de 224°21'47" e distância de 25,78m, confrontando com terras de , até atingir o ponto **P5711**, de coordenadas **N 9.713.110,16m** e **E 571.439,51m**; deste segue com azimute de 216°04'53" e distância de 25,16m, confrontando com terras de , até atingir o ponto **P5712**, de coordenadas **N 9.713.089,82m** e **E 571.424,69m**; deste segue com azimute de 205°29'46" e distância de 11,84m, confrontando com terras de , até atingir o ponto **P5713**, de coordenadas **N 9.713.079,14m** e **E 571.419,59m**; deste segue com azimute de 205°29'46" e distância de 0,07m, confrontando com terras de , até atingir o ponto **P5714**, de coordenadas **N 9.713.079,07m** e **E 571.419,56m**; deste segue com azimute de 95°46'18" e distância de 25,46m, confrontando com terras de , até atingir o ponto **P5715**, de coordenadas **N 9.713.076,51m** e **E 571.444,89m**; deste segue com azimute de 68°56'24" e distância de 5,48m, confrontando com terras de , até atingir o ponto **P5716**, de coordenadas **N 9.713.078,48m** e **E 571.450,00m**; deste segue com azimute de 68°56'24" e distância de 21,63m, confrontando com terras de , até atingir o ponto **P5717**, de coordenadas **N 9.713.086,25m** e **E 571.470,18m**; deste segue com azimute de 71°07'21" e distância de 21,07m, confrontando com terras de , até atingir o ponto **P5718**, de coordenadas **N 9.713.093,07m** e **E 571.490,12m**; deste segue com azimute de 71°07'21" e distância de 5,33m, confrontando com terras de , até atingir o ponto **P5719**, de coordenadas **N 9.713.094,79m** e **E 571.495,16m**; deste segue com azimute de 67°59'38" e distância de 4,30m, confrontando com terras de , até atingir o ponto **P5720**, de coordenadas **N 9.713.096,41m** e **E 571.499,15m**; deste



PREFEITURA DE SÃO LUÍS

SECRETARIA MUNICIPAL DE GOVERNO

MINUTA DE ANTEPROJETO DE LEI Nº _____ DE _____ DE 2019

segue com azimute de $59^{\circ}29'12''$ e distância de 25,30m, confrontando com terras de , até atingir o ponto **P5721**, de coordenadas **N 9.713.109,25m** e **E 571.520,95m**; deste segue com azimute de $60^{\circ}48'49''$ e distância de 25,57m, confrontando com terras de , até atingir o ponto **P5722**, de coordenadas **N 9.713.121,72m** e **E 571.543,27m**; deste segue com azimute de $80^{\circ}44'28''$ e distância de 14,91m, confrontando com terras de , até atingir o ponto **P5723**, de coordenadas **N 9.713.124,12m** e **E 571.557,99m**; deste segue com azimute de $80^{\circ}44'28''$ e distância de 0,09m, confrontando com terras de , até atingir o ponto **P5724**, de coordenadas **N 9.713.124,13m** e **E 571.558,07m**; deste segue com azimute de $174^{\circ}41'53''$ e distância de 25,03m, confrontando com terras de , até atingir o ponto **P5725**, de coordenadas **N 9.713.099,21m** e **E 571.560,38m**; deste segue com azimute de $229^{\circ}14'46''$ e distância de 5,96m, confrontando com terras de , até atingir o ponto **P5726**, de coordenadas **N 9.713.095,32m** e **E 571.555,87m**; deste segue com azimute de $278^{\circ}58'15''$ e distância de 0,15m, confrontando com terras de , até atingir o ponto **P5727**, de coordenadas **N 9.713.095,35m** e **E 571.555,71m**; deste segue com azimute de $278^{\circ}58'15''$ e distância de 25,21m, confrontando com terras de , até atingir o ponto **P5728**, de coordenadas **N 9.713.099,28m** e **E 571.530,81m**; deste segue com azimute de $250^{\circ}52'14''$ e distância de 26,52m, confrontando com terras de , até atingir o ponto **P5729**, de coordenadas **N 9.713.090,59m** e **E 571.505,75m**; deste segue com azimute de $232^{\circ}14'58''$ e distância de 1,06m, confrontando com terras de , até atingir o ponto **P5730**, de coordenadas **N 9.713.089,94m** e **E 571.504,91m**; deste segue com azimute de $232^{\circ}14'58''$ e distância de 0,32m, confrontando com terras de , até atingir o ponto **P5731**, de coordenadas **N 9.713.089,74m** e **E 571.504,66m**; deste segue com azimute de $250^{\circ}52'10''$ e distância de 0,18m, confrontando com terras de , até atingir o ponto **P5732**, de coordenadas **N 9.713.089,68m** e **E 571.504,49m**; deste segue com azimute de $232^{\circ}14'59''$ e distância de 25,93m, confrontando com terras de , até atingir o ponto **P5733**, de coordenadas **N 9.713.073,81m** e **E 571.483,99m**; deste segue com azimute de $245^{\circ}45'41''$ e distância de 0,50m, confrontando com terras de , até atingir o ponto **P5734**, de coordenadas **N 9.713.073,60m** e **E 571.483,53m**; deste segue com azimute de $245^{\circ}45'41''$ e distância de 19,65m, confrontando com terras de , até atingir o ponto **P5735**, de coordenadas **N 9.713.065,53m** e **E 571.465,61m**; deste segue com azimute de $164^{\circ}00'49''$ e distância de 0,20m, confrontando com terras de , até atingir o ponto **P5736**, de coordenadas **N 9.713.065,34m** e **E 571.465,67m**; deste segue com azimute de $164^{\circ}00'49''$ e distância de 0,11m, confrontando com terras de , até atingir o ponto **P5737**, de coordenadas **N 9.713.065,24m** e **E 571.465,70m**; deste segue com azimute de $245^{\circ}45'39''$ e distância de 1,48m, confrontando com terras de , até atingir o ponto **P5738**, de coordenadas **N 9.713.064,63m** e **E 571.464,35m**; deste segue com azimute de $164^{\circ}00'39''$ e distância de 8,35m, confrontando com terras de , até atingir o ponto **P5739**, de coordenadas **N 9.713.056,61m** e **E 571.466,65m**; deste segue com azimute de $164^{\circ}00'39''$ e distância de 18,80m, confrontando com terras de , até atingir o ponto **P5740**, de coordenadas **N 9.713.038,54m** e **E 571.471,83m**; deste segue com azimute de $163^{\circ}04'26''$ e distância de 18,51m, confrontando com terras de , até atingir o ponto **P5741**, de coordenadas **N 9.713.020,83m** e **E 571.477,21m**; deste segue com azimute de $163^{\circ}04'26''$ e distância de 8,22m, confrontando com terras de , até atingir o ponto **P5742**, de coordenadas **N 9.713.012,97m** e **E 571.479,61m**; deste segue com azimute de $204^{\circ}59'21''$ e distância de 0,52m, confrontando com terras de , até atingir o ponto **P5743**, de coordenadas **N 9.713.012,50m** e **E 571.479,39m**; deste segue com azimute de $204^{\circ}59'21''$ e distância de 5,83m, confrontando com terras de , até atingir o ponto **P5744**, de coordenadas **N 9.713.007,22m** e **E 571.476,93m**; deste segue com azimute de $102^{\circ}58'32''$ e distância de 27,49m, confrontando com terras de , até atingir o ponto **P5745**, de coordenadas **N 9.713.001,05m** e **E 571.503,72m**; deste segue com azimute de $86^{\circ}28'59''$ e distância de 25,49m, confrontando com terras de , até atingir o ponto **P5746**, de coordenadas **N 9.713.002,61m** e **E 571.529,16m**; deste segue com azimute de $41^{\circ}30'55''$ e distância de 1,17m, confrontando com terras de , até atingir o ponto **P5747**, de coordenadas **N 9.713.003,48m** e **E 571.529,93m**; deste segue com azimute de $86^{\circ}29'05''$ e distância de 0,49m, confrontando com terras de , até atingir o ponto **P5748**, de coordenadas **N 9.713.003,51m** e **E 571.530,42m**; deste segue com azimute de $41^{\circ}30'54''$ e distância de 1,99m, confrontando com terras de , até atingir o ponto **P5749**, de coordenadas **N 9.713.005,00m** e **E 571.531,74m**; deste segue com azimute de $41^{\circ}30'54''$ e distância de 0,07m, confrontando com terras de , até atingir o ponto **P5750**, de coordenadas **N 9.713.005,06m** e **E 571.531,79m**; deste segue com azimute de $161^{\circ}29'27''$ e distância de 26,02m, confrontando com terras de , até atingir o ponto **P5751**, de coordenadas **N 9.712.980,38m** e **E 571.540,05m**; deste segue com azimute de $198^{\circ}58'50''$ e distância de 26,56m, confrontando com terras de , até atingir o ponto **P5752**, de coordenadas **N 9.712.955,27m** e **E 571.531,41m**; deste segue com azimute de $208^{\circ}36'50''$ e distância de 16,85m, confrontando com terras de , até atingir o ponto **P5753**, de coordenadas **N 9.712.940,47m** e **E 571.523,34m**; deste segue com azimute de $208^{\circ}36'50''$ e distância de 6,15m, confrontando com terras de , até atingir o ponto **P5754**, de coordenadas **N 9.712.935,07m** e **E 571.520,39m**; deste segue com azimute de $91^{\circ}38'30''$ e distância de 20,80m, confrontando com terras de , até atingir o ponto **P5755**, de coordenadas **N 9.712.934,48m** e **E 571.541,19m**; deste segue com azimute de $75^{\circ}36'08''$ e distância de 6,47m, confrontando com terras de , até atingir o ponto **P5756**, de coordenadas **N 9.712.936,09m** e **E 571.547,46m**; deste segue com azimute de $75^{\circ}36'08''$ e distância de 6,33m, confrontando com



PREFEITURA DE SÃO LUÍS

SECRETARIA MUNICIPAL DE GOVERNO

MINUTA DE ANTEPROJETO DE LEI Nº _____ DE _____ DE 2019

terras de , até atingir o ponto **P5757**, de coordenadas **N 9.712.937,66m** e **E 571.553,59m**; deste segue com azimute de $65^{\circ}25'18''$ e distância de 21,21m, confrontando com terras de , até atingir o ponto **P5758**, de coordenadas **N 9.712.946,48m** e **E 571.572,88m**; deste segue com azimute de $76^{\circ}05'57''$ e distância de 7,82m, confrontando com terras de , até atingir o ponto **P5759**, de coordenadas **N 9.712.948,36m** e **E 571.580,47m**; deste segue com azimute de $93^{\circ}15'58''$ e distância de 25,15m, confrontando com terras de , até atingir o ponto **P5760**, de coordenadas **N 9.712.946,93m** e **E 571.605,58m**; deste segue com azimute de $125^{\circ}10'30''$ e distância de 12,90m, confrontando com terras de , até atingir o ponto **P5761**, de coordenadas **N 9.712.939,50m** e **E 571.616,12m**; deste segue com azimute de $125^{\circ}10'30''$ e distância de 9,32m, confrontando com terras de , até atingir o ponto **P5762**, de coordenadas **N 9.712.934,13m** e **E 571.623,74m**; deste segue com azimute de $125^{\circ}10'30''$ e distância de 2,85m, confrontando com terras de , até atingir o ponto **P5763**, de coordenadas **N 9.712.932,49m** e **E 571.626,07m**; deste segue com azimute de $130^{\circ}34'29''$ e distância de 24,52m, confrontando com terras de , até atingir o ponto **P5764**, de coordenadas **N 9.712.916,54m** e **E 571.644,70m**; deste segue com azimute de $130^{\circ}34'29''$ e distância de 3,69m, confrontando com terras de , até atingir o ponto **P5765**, de coordenadas **N 9.712.914,14m** e **E 571.647,50m**; deste segue com azimute de $93^{\circ}25'41''$ e distância de 4,60m, confrontando com terras de , até atingir o ponto **P5766**, de coordenadas **N 9.712.913,87m** e **E 571.652,09m**; deste segue com azimute de $93^{\circ}25'41''$ e distância de 20,63m, confrontando com terras de , até atingir o ponto **P5767**, de coordenadas **N 9.712.912,63m** e **E 571.672,68m**; deste segue com azimute de $59^{\circ}22'55''$ e distância de 26,82m, confrontando com terras de , até atingir o ponto **P5768**, de coordenadas **N 9.712.926,29m** e **E 571.695,76m**; deste segue com azimute de $52^{\circ}37'09''$ e distância de 1,14m, confrontando com terras de , até atingir o ponto **P5769**, de coordenadas **N 9.712.926,99m** e **E 571.696,67m**; deste segue com azimute de $59^{\circ}22'52''$ e distância de 0,41m, confrontando com terras de , até atingir o ponto **P5770**, de coordenadas **N 9.712.927,19m** e **E 571.697,03m**; deste segue com azimute de $52^{\circ}37'13''$ e distância de 23,94m, confrontando com terras de , até atingir o ponto **P5771**, de coordenadas **N 9.712.941,73m** e **E 571.716,05m**; deste segue com azimute de $78^{\circ}20'15''$ e distância de 23,27m, confrontando com terras de , até atingir o ponto **P5772**, de coordenadas **N 9.712.946,43m** e **E 571.738,84m**; deste segue com azimute de $78^{\circ}20'15''$ e distância de 3,24m, confrontando com terras de , até atingir o ponto **P5773**, de coordenadas **N 9.712.947,09m** e **E 571.742,01m**; deste segue com azimute de $81^{\circ}07'19''$ e distância de 27,52m, confrontando com terras de , até atingir o ponto **P5774**, de coordenadas **N 9.712.951,33m** e **E 571.769,20m**; deste segue com azimute de $43^{\circ}23'07''$ e distância de 1,14m, confrontando com terras de , até atingir o ponto **P5775**, de coordenadas **N 9.712.952,16m** e **E 571.769,99m**; deste segue com azimute de $81^{\circ}07'24''$ e distância de 0,48m, confrontando com terras de , até atingir o ponto **P5776**, de coordenadas **N 9.712.952,24m** e **E 571.770,47m**; deste segue com azimute de $43^{\circ}23'07''$ e distância de 25,37m, confrontando com terras de , até atingir o ponto **P5777**, de coordenadas **N 9.712.970,67m** e **E 571.787,89m**; deste segue com azimute de $21^{\circ}34'21''$ e distância de 28,85m, confrontando com terras de , até atingir o ponto **P5778**, de coordenadas **N 9.712.997,50m** e **E 571.798,50m**; deste segue com azimute de $38^{\circ}52'03''$ e distância de 15,31m, confrontando com terras de , até atingir o ponto **P5779**, de coordenadas **N 9.713.009,42m** e **E 571.808,10m**; deste segue com azimute de $38^{\circ}52'03''$ e distância de 10,70m, confrontando com terras de , até atingir o ponto **P5780**, de coordenadas **N 9.713.017,75m** e **E 571.814,82m**; deste segue com azimute de $41^{\circ}47'20''$ e distância de 26,73m, confrontando com terras de , até atingir o ponto **P5781**, de coordenadas **N 9.713.037,68m** e **E 571.832,63m**; deste segue com azimute de $44^{\circ}02'14''$ e distância de 26,26m, confrontando com terras de , até atingir o ponto **P5782**, de coordenadas **N 9.713.056,56m** e **E 571.850,89m**; deste segue com azimute de $50^{\circ}38'04''$ e distância de 27,48m, confrontando com terras de , até atingir o ponto **P5783**, de coordenadas **N 9.713.073,98m** e **E 571.872,13m**; deste segue com azimute de $34^{\circ}36'18''$ e distância de 10,90m, confrontando com terras de , até atingir o ponto **P5784**, de coordenadas **N 9.713.082,96m** e **E 571.878,32m**; deste segue com azimute de $34^{\circ}36'18''$ e distância de 15,39m, confrontando com terras de , até atingir o ponto **P5785**, de coordenadas **N 9.713.095,63m** e **E 571.887,06m**; deste segue com azimute de $34^{\circ}36'18''$ e distância de 9,86m, confrontando com terras de , até atingir o ponto **P5786**, de coordenadas **N 9.713.103,75m** e **E 571.892,66m**; deste segue com azimute de $354^{\circ}41'07''$ e distância de 4,36m, confrontando com terras de , até atingir o ponto **P5787**, de coordenadas **N 9.713.108,09m** e **E 571.892,26m**; deste segue com azimute de $354^{\circ}41'07''$ e distância de 5,78m, confrontando com terras de , até atingir o ponto **P5788**, de coordenadas **N 9.713.113,84m** e **E 571.891,72m**; deste segue com azimute de $354^{\circ}41'07''$ e distância de 10,20m, confrontando com terras de , até atingir o ponto **P5789**, de coordenadas **N 9.713.124,00m** e **E 571.890,78m**; deste segue com azimute de $10^{\circ}01'13''$ e distância de 10,03m, confrontando com terras de , até atingir o ponto **P5790**, de coordenadas **N 9.713.133,87m** e **E 571.892,52m**; deste segue com azimute de $165^{\circ}35'27''$ e distância de 10,41m, confrontando com terras de , até atingir o ponto **P5791**, de coordenadas **N 9.713.123,79m** e **E 571.895,11m**; deste segue com azimute de $165^{\circ}35'27''$ e distância de 0,53m, confrontando com terras de , até atingir o ponto **P5792**, de coordenadas **N 9.713.123,28m** e **E 571.895,25m**; deste segue com azimute de $165^{\circ}35'27''$ e distância de 12,60m, confrontando com terras de , até atingir o ponto **P5793**, de coordenadas **N 9.713.111,07m** e **E 571.898,38m**; deste



PREFEITURA DE SÃO LUÍS

SECRETARIA MUNICIPAL DE GOVERNO

MINUTA DE ANTEPROJETO DE LEI Nº _____ DE _____ DE 2019

segue com azimute de $196^{\circ}42'55''$ e distância de 26,39m, confrontando com terras de , até atingir o ponto **P5794**, de coordenadas **N 9.713.085,80m** e **E 571.890,79m**; deste segue com azimute de $216^{\circ}56'06''$ e distância de 25,16m, confrontando com terras de , até atingir o ponto **P5795**, de coordenadas **N 9.713.065,69m** e **E 571.875,67m**; deste segue com azimute de $221^{\circ}45'31''$ e distância de 26,52m, confrontando com terras de , até atingir o ponto **P5796**, de coordenadas **N 9.713.045,90m** e **E 571.858,01m**; deste segue com azimute de $220^{\circ}34'42''$ e distância de 26,35m, confrontando com terras de , até atingir o ponto **P5797**, de coordenadas **N 9.713.025,89m** e **E 571.840,87m**; deste segue com azimute de $220^{\circ}48'31''$ e distância de 25,07m, confrontando com terras de , até atingir o ponto **P5798**, de coordenadas **N 9.713.006,92m** e **E 571.824,49m**; deste segue com azimute de $217^{\circ}56'03''$ e distância de 28,04m, confrontando com terras de , até atingir o ponto **P5799**, de coordenadas **N 9.712.984,80m** e **E 571.807,25m**; deste segue com azimute de $205^{\circ}42'17''$ e distância de 27,34m, confrontando com terras de , até atingir o ponto **P5800**, de coordenadas **N 9.712.960,16m** e **E 571.795,39m**; deste segue com azimute de $212^{\circ}03'45''$ e distância de 24,32m, confrontando com terras de , até atingir o ponto **P5801**, de coordenadas **N 9.712.939,55m** e **E 571.782,48m**; deste segue com azimute de $261^{\circ}17'42''$ e distância de 24,45m, confrontando com terras de , até atingir o ponto **P5802**, de coordenadas **N 9.712.935,85m** e **E 571.758,31m**; deste segue com azimute de $259^{\circ}48'41''$ e distância de 25,80m, confrontando com terras de , até atingir o ponto **P5803**, de coordenadas **N 9.712.931,29m** e **E 571.732,92m**; deste segue com azimute de $247^{\circ}35'32''$ e distância de 26,55m, confrontando com terras de , até atingir o ponto **P5804**, de coordenadas **N 9.712.921,16m** e **E 571.708,37m**; deste segue com azimute de $241^{\circ}07'30''$ e distância de 25,66m, confrontando com terras de , até atingir o ponto **P5805**, de coordenadas **N 9.712.908,77m** e **E 571.685,90m**; deste segue com azimute de $252^{\circ}21'41''$ e distância de 25,97m, confrontando com terras de , até atingir o ponto **P5806**, de coordenadas **N 9.712.900,90m** e **E 571.661,15m**; deste segue com azimute de $278^{\circ}39'42''$ e distância de 25,98m, confrontando com terras de , até atingir o ponto **P5807**, de coordenadas **N 9.712.904,82m** e **E 571.635,46m**; deste segue com azimute de $329^{\circ}40'23''$ e distância de 15,20m, confrontando com terras de , até atingir o ponto **P5808**, de coordenadas **N 9.712.917,94m** e **E 571.627,78m**; deste segue com azimute de $304^{\circ}10'40''$ e distância de 25,85m, confrontando com terras de , até atingir o ponto **P5809**, de coordenadas **N 9.712.932,46m** e **E 571.606,40m**; deste segue com azimute de $270^{\circ}21'54''$ e distância de 25,72m, confrontando com terras de , até atingir o ponto **P5810**, de coordenadas **N 9.712.932,62m** e **E 571.580,67m**; deste segue com azimute de $232^{\circ}24'15''$ e distância de 1,48m, confrontando com terras de , até atingir o ponto **P5811**, de coordenadas **N 9.712.931,72m** e **E 571.579,50m**; deste segue com azimute de $270^{\circ}23'03''$ e distância de 0,09m, confrontando com terras de , até atingir o ponto **P5812**, de coordenadas **N 9.712.931,72m** e **E 571.579,41m**; deste segue com azimute de $232^{\circ}24'12''$ e distância de 23,08m, confrontando com terras de , até atingir o ponto **P5813**, de coordenadas **N 9.712.917,64m** e **E 571.561,13m**; deste segue com azimute de $217^{\circ}48'14''$ e distância de 25,36m, confrontando com terras de , até atingir o ponto **P5814**, de coordenadas **N 9.712.897,60m** e **E 571.545,58m**; deste segue com azimute de $179^{\circ}57'07''$ e distância de 5,31m, confrontando com terras de , até atingir o ponto **P5815**, de coordenadas **N 9.712.892,29m** e **E 571.545,58m**; deste segue com azimute de $159^{\circ}24'28''$ e distância de 9,57m, confrontando com terras de , até atingir o ponto **P5816**, de coordenadas **N 9.712.883,34m** e **E 571.548,95m**; deste segue com azimute de $151^{\circ}51'07''$ e distância de 26,24m, confrontando com terras de , até atingir o ponto **P5817**, de coordenadas **N 9.712.860,20m** e **E 571.561,33m**; deste segue com azimute de $126^{\circ}05'27''$ e distância de 26,82m, confrontando com terras de , até atingir o ponto **P5818**, de coordenadas **N 9.712.844,40m** e **E 571.583,00m**; deste segue com azimute de $120^{\circ}04'18''$ e distância de 20,69m, confrontando com terras de , até atingir o ponto **P5819**, de coordenadas **N 9.712.834,03m** e **E 571.600,91m**; deste segue com azimute de $131^{\circ}41'21''$ e distância de 25,30m, confrontando com terras de , até atingir o ponto **P5820**, de coordenadas **N 9.712.817,21m** e **E 571.619,80m**; deste segue com azimute de $94^{\circ}42'57''$ e distância de 3,08m, confrontando com terras de , até atingir o ponto **P5821**, de coordenadas **N 9.712.816,95m** e **E 571.622,87m**; deste segue com azimute de $87^{\circ}42'10''$ e distância de 19,75m, confrontando com terras de , até atingir o ponto **P5822**, de coordenadas **N 9.712.817,75m** e **E 571.642,60m**; deste segue com azimute de $185^{\circ}42'58''$ e distância de 15,35m, confrontando com terras de , até atingir o ponto **P5823**, de coordenadas **N 9.712.802,47m** e **E 571.641,07m**; deste segue com azimute de $249^{\circ}52'35''$ e distância de 13,37m, confrontando com terras de , até atingir o ponto **P5824**, de coordenadas **N 9.712.797,87m** e **E 571.628,52m**; deste segue com azimute de $130^{\circ}26'58''$ e distância de 0,48m, confrontando com terras de , até atingir o ponto **P5825**, de coordenadas **N 9.712.797,56m** e **E 571.628,88m**; deste segue com azimute de $249^{\circ}52'38''$ e distância de 1,73m, confrontando com terras de , até atingir o ponto **P5826**, de coordenadas **N 9.712.796,96m** e **E 571.627,25m**; deste segue com azimute de $130^{\circ}27'06''$ e distância de 10,57m, confrontando com terras de , até atingir o ponto **P5827**, de coordenadas **N 9.712.790,11m** e **E 571.635,30m**; deste segue com azimute de $118^{\circ}15'45''$ e distância de 8,80m, confrontando com terras de , até atingir o ponto **P5828**, de coordenadas **N 9.712.785,94m** e **E 571.643,05m**; deste segue com azimute de $115^{\circ}43'36''$ e distância de 25,36m,



PREFEITURA DE SÃO LUÍS

SECRETARIA MUNICIPAL DE GOVERNO

MINUTA DE ANTEPROJETO DE LEI Nº _____ DE _____ DE 2019

confrontando com terras de , até atingir o ponto **P5829**, de coordenadas **N 9.712.774,93m** e **E 571.665,90m**; deste segue com azimute de $108^{\circ}53'38''$ e distância de 15,01m, confrontando com terras de , até atingir o ponto **P5830**, de coordenadas **N 9.712.770,07m** e **E 571.680,10m**; deste segue com azimute de $60^{\circ}47'21''$ e distância de 19,96m, confrontando com terras de , até atingir o ponto **P5831**, de coordenadas **N 9.712.779,81m** e **E 571.697,52m**; deste segue com azimute de $102^{\circ}55'26''$ e distância de 15,74m, confrontando com terras de , até atingir o ponto **P5832**, de coordenadas **N 9.712.776,29m** e **E 571.712,86m**; deste segue com azimute de $191^{\circ}02'43''$ e distância de 12,74m, confrontando com terras de , até atingir o ponto **P5833**, de coordenadas **N 9.712.763,79m** e **E 571.710,42m**; deste segue com azimute de $129^{\circ}04'43''$ e distância de 9,39m, confrontando com terras de , até atingir o ponto **P5834**, de coordenadas **N 9.712.757,87m** e **E 571.717,71m**; deste segue com azimute de $112^{\circ}03'22''$ e distância de 17,69m, confrontando com terras de , até atingir o ponto **P5835**, de coordenadas **N 9.712.751,23m** e **E 571.734,11m**; deste segue com azimute de $112^{\circ}03'22''$ e distância de 0,28m, confrontando com terras de , até atingir o ponto **P5836**, de coordenadas **N 9.712.751,12m** e **E 571.734,37m**; deste segue com azimute de $94^{\circ}05'04''$ e distância de 26,68m, confrontando com terras de , até atingir o ponto **P5837**, de coordenadas **N 9.712.749,22m** e **E 571.760,98m**; deste segue com azimute de $99^{\circ}55'50''$ e distância de 26,15m, confrontando com terras de , até atingir o ponto **P5838**, de coordenadas **N 9.712.744,71m** e **E 571.786,74m**; deste segue com azimute de $96^{\circ}16'04''$ e distância de 25,55m, confrontando com terras de , até atingir o ponto **P5839**, de coordenadas **N 9.712.741,92m** e **E 571.812,14m**; deste segue com azimute de $96^{\circ}00'21''$ e distância de 26,67m, confrontando com terras de , até atingir o ponto **P5840**, de coordenadas **N 9.712.739,13m** e **E 571.838,66m**; deste segue com azimute de $89^{\circ}11'47''$ e distância de 25,66m, confrontando com terras de , até atingir o ponto **P5841**, de coordenadas **N 9.712.739,49m** e **E 571.864,32m**; deste segue com azimute de $58^{\circ}34'47''$ e distância de 5,39m, confrontando com terras de , até atingir o ponto **P5842**, de coordenadas **N 9.712.742,30m** e **E 571.868,92m**; deste segue com azimute de $35^{\circ}50'17''$ e distância de 0,09m, confrontando com terras de , até atingir o ponto **P5843**, de coordenadas **N 9.712.742,37m** e **E 571.868,97m**; deste segue com azimute de $35^{\circ}50'17''$ e distância de 0,21m, confrontando com terras de , até atingir o ponto **P5844**, de coordenadas **N 9.712.742,54m** e **E 571.869,09m**; deste segue com azimute de $58^{\circ}34'48''$ e distância de 1,28m, confrontando com terras de , até atingir o ponto **P5845**, de coordenadas **N 9.712.743,20m** e **E 571.870,18m**; deste segue com azimute de $35^{\circ}50'19''$ e distância de 25,45m, confrontando com terras de , até atingir o ponto **P5846**, de coordenadas **N 9.712.763,83m** e **E 571.885,08m**; deste segue com azimute de $48^{\circ}13'07''$ e distância de 24,91m, confrontando com terras de , até atingir o ponto **P5847**, de coordenadas **N 9.712.780,43m** e **E 571.903,65m**; deste segue com azimute de $72^{\circ}02'11''$ e distância de 2,67m, confrontando com terras de , até atingir o ponto **P5848**, de coordenadas **N 9.712.781,25m** e **E 571.906,19m**; deste segue com azimute de $58^{\circ}27'55''$ e distância de 25,14m, confrontando com terras de , até atingir o ponto **P5849**, de coordenadas **N 9.712.794,40m** e **E 571.927,62m**; deste segue com azimute de $12^{\circ}37'20''$ e distância de 0,15m, confrontando com terras de , até atingir o ponto **P5850**, de coordenadas **N 9.712.794,55m** e **E 571.927,65m**; deste segue com azimute de $58^{\circ}27'55''$ e distância de 1,44m, confrontando com terras de , até atingir o ponto **P5851**, de coordenadas **N 9.712.795,30m** e **E 571.928,88m**; deste segue com azimute de $12^{\circ}37'21''$ e distância de 25,15m, confrontando com terras de , até atingir o ponto **P5852**, de coordenadas **N 9.712.819,84m** e **E 571.934,37m**; deste segue com azimute de $144^{\circ}24'56''$ e distância de 18,58m, confrontando com terras de , até atingir o ponto **P5853**, de coordenadas **N 9.712.804,73m** e **E 571.945,19m**; deste segue com azimute de $202^{\circ}20'40''$ e distância de 6,87m, confrontando com terras de , até atingir o ponto **P5854**, de coordenadas **N 9.712.798,38m** e **E 571.942,58m**; deste segue com azimute de $210^{\circ}48'33''$ e distância de 25,44m, confrontando com terras de , até atingir o ponto **P5855**, de coordenadas **N 9.712.776,53m** e **E 571.929,55m**; deste segue com azimute de $217^{\circ}28'34''$ e distância de 26,46m, confrontando com terras de , até atingir o ponto **P5856**, de coordenadas **N 9.712.755,53m** e **E 571.913,45m**; deste segue com azimute de $175^{\circ}19'29''$ e distância de 15,58m, confrontando com terras de , até atingir o ponto **P5857**, de coordenadas **N 9.712.740,00m** e **E 571.914,72m**; deste segue com azimute de $116^{\circ}07'00''$ e distância de 4,00m, confrontando com terras de , até atingir o ponto **P5858**, de coordenadas **N 9.712.738,24m** e **E 571.918,31m**; deste segue com azimute de $107^{\circ}38'46''$ e distância de 25,16m, confrontando com terras de , até atingir o ponto **P5859**, de coordenadas **N 9.712.730,61m** e **E 571.942,28m**; deste segue com azimute de $107^{\circ}38'46''$ e distância de 0,34m, confrontando com terras de , até atingir o ponto **P5860**, de coordenadas **N 9.712.730,51m** e **E 571.942,61m**; deste segue com azimute de $93^{\circ}45'44''$ e distância de 26,52m, confrontando com terras de , até atingir o ponto **P5861**, de coordenadas **N 9.712.728,77m** e **E 571.969,07m**; deste segue com azimute de $90^{\circ}32'03''$ e distância de 0,46m, confrontando com terras de , até atingir o ponto **P5862**, de coordenadas **N 9.712.728,77m** e **E 571.969,53m**; deste segue com azimute de $90^{\circ}32'03''$ e distância de 28,49m, confrontando com terras de , até atingir o ponto **P5863**, de coordenadas **N 9.712.728,50m** e **E 571.998,02m**; deste segue com azimute de $90^{\circ}32'29''$ e distância de 27,52m, confrontando com terras de , até atingir o ponto **P5864**, de coordenadas **N 9.712.728,24m** e **E 572.025,54m**; deste segue com azimute de $90^{\circ}31'28''$ e distância de 27,30m, confrontando com terras de , até atingir o ponto **P5865**, de



PREFEITURA DE SÃO LUÍS

SECRETARIA MUNICIPAL DE GOVERNO

MINUTA DE ANTEPROJETO DE LEI Nº _____ DE _____ DE 2019

coordenadas N **9.712.727,99m** e E **572.052,84m**; deste segue com azimute de 90°32'01" e distância de 30,07m, confrontando com terras de , até atingir o ponto **P5866**, de coordenadas N **9.712.727,71m** e E **572.082,91m**; deste segue com azimute de 78°04'11" e distância de 25,74m, confrontando com terras de , até atingir o ponto **P5867**, de coordenadas N **9.712.733,03m** e E **572.108,09m**; deste segue com azimute de 29°21'06" e distância de 0,83m, confrontando com terras de , até atingir o ponto **P5868**, de coordenadas N **9.712.733,75m** e E **572.108,49m**; deste segue com azimute de 78°04'06" e distância de 0,87m, confrontando com terras de , até atingir o ponto **P5869**, de coordenadas N **9.712.733,93m** e E **572.109,35m**; deste segue com azimute de 29°21'02" e distância de 17,12m, confrontando com terras de , até atingir o ponto **P5870**, de coordenadas N **9.712.748,85m** e E **572.117,74m**; deste segue com azimute de 9°27'17" e distância de 25,20m, confrontando com terras de , até atingir o ponto **P5871**, de coordenadas N **9.712.773,71m** e E **572.121,88m**; deste segue com azimute de 5°38'35" e distância de 26,03m, confrontando com terras de , até atingir o ponto **P5872**, de coordenadas N **9.712.799,61m** e E **572.124,44m**; deste segue com azimute de 90°54'05" e distância de 10,91m, confrontando com terras de , até atingir o ponto **P5873**, de coordenadas N **9.712.799,44m** e E **572.135,35m**; deste segue com azimute de 156°06'07" e distância de 6,34m, confrontando com terras de , até atingir o ponto **P5874**, de coordenadas N **9.712.793,64m** e E **572.137,92m**; deste segue com azimute de 157°47'11" e distância de 26,35m, confrontando com terras de , até atingir o ponto **P5875**, de coordenadas N **9.712.769,25m** e E **572.147,88m**; deste segue com azimute de 200°13'56" e distância de 26,92m, confrontando com terras de , até atingir o ponto **P5876**, de coordenadas N **9.712.743,99m** e E **572.138,57m**; deste segue com azimute de 183°35'36" e distância de 25,53m, confrontando com terras de , até atingir o ponto **P5877**, de coordenadas N **9.712.718,51m** e E **572.136,97m**; deste segue com azimute de 109°08'03" e distância de 0,24m, confrontando com terras de , até atingir o ponto **P5878**, de coordenadas N **9.712.718,43m** e E **572.137,20m**; deste segue com azimute de 99°37'11" e distância de 25,13m, confrontando com terras de , até atingir o ponto **P5879**, de coordenadas N **9.712.714,23m** e E **572.161,98m**; deste segue com azimute de 91°32'44" e distância de 25,58m, confrontando com terras de , até atingir o ponto **P5880**, de coordenadas N **9.712.713,54m** e E **572.187,55m**; deste segue com azimute de 90°41'26" e distância de 26,55m, confrontando com terras de , até atingir o ponto **P5881**, de coordenadas N **9.712.713,22m** e E **572.214,10m**; deste segue com azimute de 88°04'15" e distância de 27,93m, confrontando com terras de , até atingir o ponto **P5882**, de coordenadas N **9.712.714,16m** e E **572.242,01m**; deste segue com azimute de 27°01'39" e distância de 0,98m, confrontando com terras de , até atingir o ponto **P5883**, de coordenadas N **9.712.715,04m** e E **572.242,45m**; deste segue com azimute de 88°04'25" e distância de 0,81m, confrontando com terras de , até atingir o ponto **P5884**, de coordenadas N **9.712.715,06m** e E **572.243,27m**; deste segue com azimute de 27°01'36" e distância de 22,20m, confrontando com terras de , até atingir o ponto **P5885**, de coordenadas N **9.712.734,84m** e E **572.253,36m**; deste segue com azimute de 11°08'38" e distância de 25,71m, confrontando com terras de , até atingir o ponto **P5886**, de coordenadas N **9.712.760,07m** e E **572.258,33m**; deste segue com azimute de 40°24'41" e distância de 6,17m, confrontando com terras de , até atingir o ponto **P5887**, de coordenadas N **9.712.764,77m** e E **572.262,33m**; deste segue com azimute de 58°44'48" e distância de 25,29m, confrontando com terras de , até atingir o ponto **P5888**, de coordenadas N **9.712.777,89m** e E **572.283,95m**; deste segue com azimute de 128°38'16" e distância de 20,29m, confrontando com terras de , até atingir o ponto **P5889**, de coordenadas N **9.712.765,22m** e E **572.299,80m**; deste segue com azimute de 229°21'09" e distância de 0,57m, confrontando com terras de , até atingir o ponto **P5890**, de coordenadas N **9.712.764,85m** e E **572.299,36m**; deste segue com azimute de 241°37'29" e distância de 25,41m, confrontando com terras de , até atingir o ponto **P5891**, de coordenadas N **9.712.752,77m** e E **572.277,01m**; deste segue com azimute de 194°56'35" e distância de 0,27m, confrontando com terras de , até atingir o ponto **P5892**, de coordenadas N **9.712.752,51m** e E **572.276,94m**; deste segue com azimute de 241°37'22" e distância de 1,35m, confrontando com terras de , até atingir o ponto **P5893**, de coordenadas N **9.712.751,87m** e E **572.275,75m**; deste segue com azimute de 194°56'21" e distância de 23,24m, confrontando com terras de , até atingir o ponto **P5894**, de coordenadas N **9.712.729,42m** e E **572.269,76m**; deste segue com azimute de 181°33'52" e distância de 25,27m, confrontando com terras de , até atingir o ponto **P5895**, de coordenadas N **9.712.704,16m** e E **572.269,07m**; deste segue com azimute de 108°15'47" e distância de 7,40m, confrontando com terras de , até atingir o ponto **P5896**, de coordenadas N **9.712.701,84m** e E **572.276,10m**; deste segue com azimute de 104°08'24" e distância de 26,77m, confrontando com terras de , até atingir o ponto **P5897**, de coordenadas N **9.712.695,30m** e E **572.302,06m**; deste segue com azimute de 104°07'59" e distância de 25,41m, confrontando com terras de , até atingir o ponto **P5898**, de coordenadas N **9.712.689,09m** e E **572.326,70m**; deste segue com azimute de 104°07'59" e distância de 0,43m, confrontando com terras de , até atingir o ponto **P5899**, de coordenadas N **9.712.688,99m** e E **572.327,12m**; deste segue com azimute de 92°31'52" e distância de 0,28m, confrontando com terras de , até atingir o ponto **P5900**, de coordenadas N **9.712.688,98m** e E **572.327,39m**; deste segue com azimute de 92°31'52" e distância de 25,54m, confrontando com terras de , até atingir o ponto **P5901**, de



PREFEITURA DE SÃO LUÍS

SECRETARIA MUNICIPAL DE GOVERNO

MINUTA DE ANTEPROJETO DE LEI Nº _____ DE _____ DE 2019

coordenadas N 9.712.687,85m e E 572.352,91m; deste segue com azimute de 90°51'05" e distância de 26,25m, confrontando com terras de , até atingir o ponto P5902, de coordenadas N 9.712.687,46m e E 572.379,16m; deste segue com azimute de 94°06'35" e distância de 25,25m, confrontando com terras de , até atingir o ponto P5903, de coordenadas N 9.712.685,65m e E 572.404,35m; deste segue com azimute de 67°41'37" e distância de 9,27m, confrontando com terras de , até atingir o ponto P5904, de coordenadas N 9.712.689,17m e E 572.412,93m; deste segue com azimute de 64°02'11" e distância de 25,56m, confrontando com terras de , até atingir o ponto P5905, de coordenadas N 9.712.700,36m e E 572.435,91m; deste segue com azimute de 75°47'31" e distância de 25,06m, confrontando com terras de , até atingir o ponto P5906, de coordenadas N 9.712.706,51m e E 572.460,20m; deste segue com azimute de 81°21'34" e distância de 26,36m, confrontando com terras de , até atingir o ponto P5907, de coordenadas N 9.712.710,47m e E 572.486,26m; deste segue com azimute de 83°35'43" e distância de 25,46m, confrontando com terras de , até atingir o ponto P5908, de coordenadas N 9.712.713,31m e E 572.511,56m; deste segue com azimute de 90°04'07" e distância de 8,25m, confrontando com terras de , até atingir o ponto P5909, de coordenadas N 9.712.713,30m e E 572.519,81m; deste segue com azimute de 80°02'52" e distância de 25,17m, confrontando com terras de , até atingir o ponto P5910, de coordenadas N 9.712.717,65m e E 572.544,60m; deste segue com azimute de 68°27'31" e distância de 25,74m, confrontando com terras de , até atingir o ponto P5911, de coordenadas N 9.712.727,10m e E 572.568,54m; deste segue com azimute de 18°19'53" e distância de 0,49m, confrontando com terras de , até atingir o ponto P5912, de coordenadas N 9.712.727,57m e E 572.568,69m; deste segue com azimute de 68°27'33" e distância de 1,19m, confrontando com terras de , até atingir o ponto P5913, de coordenadas N 9.712.728,00m e E 572.569,80m; deste segue com azimute de 18°20'01" e distância de 25,05m, confrontando com terras de , até atingir o ponto P5914, de coordenadas N 9.712.751,78m e E 572.577,68m; deste segue com azimute de 319°21'26" e distância de 25,50m, confrontando com terras de , até atingir o ponto P5915, de coordenadas N 9.712.771,13m e E 572.561,07m; deste segue com azimute de 332°16'42" e distância de 26,14m, confrontando com terras de , até atingir o ponto P5916, de coordenadas N 9.712.794,27m e E 572.548,91m; deste segue com azimute de 342°43'08" e distância de 26,22m, confrontando com terras de , até atingir o ponto P5917, de coordenadas N 9.712.819,31m e E 572.541,12m; deste segue com azimute de 347°49'54" e distância de 25,52m, confrontando com terras de , até atingir o ponto P5918, de coordenadas N 9.712.844,26m e E 572.535,74m; deste segue com azimute de 0°21'57" e distância de 25,05m, confrontando com terras de , até atingir o ponto P5919, de coordenadas N 9.712.869,31m e E 572.535,90m; deste segue com azimute de 358°50'49" e distância de 27,83m, confrontando com terras de , até atingir o ponto P5920, de coordenadas N 9.712.897,13m e E 572.535,34m; deste segue com azimute de 3°44'54" e distância de 25,54m, confrontando com terras de , até atingir o ponto P5921, de coordenadas N 9.712.922,62m e E 572.537,01m; deste segue com azimute de 44°14'32" e distância de 6,13m, confrontando com terras de , até atingir o ponto P5922, de coordenadas N 9.712.927,01m e E 572.541,28m; deste segue com azimute de 65°31'10" e distância de 25,31m, confrontando com terras de , até atingir o ponto P5923, de coordenadas N 9.712.937,50m e E 572.564,32m; deste segue com azimute de 83°52'21" e distância de 26,51m, confrontando com terras de , até atingir o ponto P5924, de coordenadas N 9.712.940,33m e E 572.590,68m; deste segue com azimute de 143°11'55" e distância de 25,09m, confrontando com terras de , até atingir o ponto P5925, de coordenadas N 9.712.920,24m e E 572.605,71m; deste segue com azimute de 163°06'41" e distância de 25,54m, confrontando com terras de , até atingir o ponto P5926, de coordenadas N 9.712.895,80m e E 572.613,13m; deste segue com azimute de 142°56'35" e distância de 25,07m, confrontando com terras de , até atingir o ponto P5927, de coordenadas N 9.712.875,79m e E 572.628,24m; deste segue com azimute de 93°13'16" e distância de 24,03m, confrontando com terras de , até atingir o ponto P5928, de coordenadas N 9.712.874,44m e E 572.652,23m; deste segue com azimute de 78°25'20" e distância de 26,46m, confrontando com terras de , até atingir o ponto P5929, de coordenadas N 9.712.879,75m e E 572.678,15m; deste segue com azimute de 82°47'30" e distância de 25,58m, confrontando com terras de , até atingir o ponto P5930, de coordenadas N 9.712.882,96m e E 572.703,53m; deste segue com azimute de 86°13'59" e distância de 26,03m, confrontando com terras de , até atingir o ponto P5931, de coordenadas N 9.712.884,67m e E 572.729,50m; deste segue com azimute de 16°25'44" e distância de 0,87m, confrontando com terras de , até atingir o ponto P5932, de coordenadas N 9.712.885,51m e E 572.729,74m; deste segue com azimute de 86°13'57" e distância de 1,02m, confrontando com terras de , até atingir o ponto P5933, de coordenadas N 9.712.885,57m e E 572.730,76m; deste segue com azimute de 16°25'53" e distância de 17,00m, confrontando com terras de , até atingir o ponto P5934, de coordenadas N 9.712.901,88m e E 572.735,57m; deste segue com azimute de 316°36'40" e distância de 25,40m, confrontando com terras de , até atingir o ponto P5935, de coordenadas N 9.712.920,34m e E 572.718,12m; deste segue com azimute de 308°44'39" e distância de 26,54m, confrontando com terras de , até atingir o ponto P5936, de coordenadas N 9.712.936,95m e E 572.697,42m; deste segue com azimute de 312°27'59" e distância de 25,59m, confrontando com terras de , até atingir o ponto P5937, de coordenadas N 9.712.954,23m e E



PREFEITURA DE SÃO LUÍS

SECRETARIA MUNICIPAL DE GOVERNO

MINUTA DE ANTEPROJETO DE LEI Nº _____ DE _____ DE 2019

572.678,54m; deste segue com azimute de 330°32'00" e distância de 25,80m, confrontando com terras de , até atingir o ponto **P5938**, de coordenadas N 9.712.976,69m e E 572.665,85m; deste segue com azimute de 348°55'39" e distância de 26,03m, confrontando com terras de , até atingir o ponto **P5939**, de coordenadas N 9.713.002,24m e E 572.660,85m; deste segue com azimute de 18°40'55" e distância de 27,24m, confrontando com terras de , até atingir o ponto **P5940**, de coordenadas N 9.713.028,04m e E 572.669,57m; deste segue com azimute de 182°14'02" e distância de 22,46m, confrontando com terras de , até atingir o ponto **P5941**, de coordenadas N 9.713.005,60m e E 572.668,70m; deste segue com azimute de 167°02'57" e distância de 26,37m, confrontando com terras de , até atingir o ponto **P5942**, de coordenadas N 9.712.979,90m e E 572.674,61m; deste segue com azimute de 142°45'29" e distância de 26,19m, confrontando com terras de , até atingir o ponto **P5943**, de coordenadas N 9.712.959,05m e E 572.690,46m; deste segue com azimute de 129°55'43" e distância de 25,04m, confrontando com terras de , até atingir o ponto **P5944**, de coordenadas N 9.712.942,98m e E 572.709,66m; deste segue com azimute de 123°04'00" e distância de 26,50m, confrontando com terras de , até atingir o ponto **P5945**, de coordenadas N 9.712.928,52m e E 572.731,87m; deste segue com azimute de 129°35'11" e distância de 25,11m, confrontando com terras de , até atingir o ponto **P5946**, de coordenadas N 9.712.912,52m e E 572.751,22m; deste segue com azimute de 181°57'23" e distância de 24,60m, confrontando com terras de , até atingir o ponto **P5947**, de coordenadas N 9.712.887,93m e E 572.750,38m; deste segue com azimute de 230°36'42" e distância de 17,83m, confrontando com terras de , até atingir o ponto **P5948**, de coordenadas N 9.712.876,62m e E 572.736,60m; deste segue com azimute de 256°10'31" e distância de 26,71m, confrontando com terras de , até atingir o ponto **P5949**, de coordenadas N 9.712.870,23m e E 572.710,66m; deste segue com azimute de 262°27'30" e distância de 25,07m, confrontando com terras de , até atingir o ponto **P5950**, de coordenadas N 9.712.866,94m e E 572.685,81m; deste segue com azimute de 259°59'31" e distância de 28,31m, confrontando com terras de , até atingir o ponto **P5951**, de coordenadas N 9.712.862,02m e E 572.657,93m; deste segue com azimute de 270°02'37" e distância de 26,25m, confrontando com terras de , até atingir o ponto **P5952**, de coordenadas N 9.712.862,04m e E 572.631,68m; deste segue com azimute de 302°43'34" e distância de 26,04m, confrontando com terras de , até atingir o ponto **P5953**, de coordenadas N 9.712.876,12m e E 572.609,77m; deste segue com azimute de 320°45'30" e distância de 26,15m, confrontando com terras de , até atingir o ponto **P5954**, de coordenadas N 9.712.896,37m e E 572.593,23m; deste segue com azimute de 349°53'51" e distância de 18,24m, confrontando com terras de , até atingir o ponto **P5955**, de coordenadas N 9.712.914,33m e E 572.590,03m; deste segue com azimute de 301°53'58" e distância de 25,21m, confrontando com terras de , até atingir o ponto **P5956**, de coordenadas N 9.712.927,65m e E 572.568,63m; deste segue com azimute de 219°44'55" e distância de 1,45m, confrontando com terras de , até atingir o ponto **P5957**, de coordenadas N 9.712.926,54m e E 572.567,70m; deste segue com azimute de 301°53'56" e distância de 0,40m, confrontando com terras de , até atingir o ponto **P5958**, de coordenadas N 9.712.926,75m e E 572.567,37m; deste segue com azimute de 219°45'02" e distância de 25,27m, confrontando com terras de , até atingir o ponto **P5959**, de coordenadas N 9.712.907,32m e E 572.551,21m; deste segue com azimute de 182°32'48" e distância de 23,63m, confrontando com terras de , até atingir o ponto **P5960**, de coordenadas N 9.712.883,71m e E 572.550,16m; deste segue com azimute de 169°08'34" e distância de 26,55m, confrontando com terras de , até atingir o ponto **P5961**, de coordenadas N 9.712.857,64m e E 572.555,16m; deste segue com azimute de 163°04'24" e distância de 27,75m, confrontando com terras de , até atingir o ponto **P5962**, de coordenadas N 9.712.831,09m e E 572.563,24m; deste segue com azimute de 163°14'05" e distância de 28,98m, confrontando com terras de , até atingir o ponto **P5963**, de coordenadas N 9.712.803,34m e E 572.571,60m; deste segue com azimute de 175°04'26" e distância de 26,67m, confrontando com terras de , até atingir o ponto **P5964**, de coordenadas N 9.712.776,77m e E 572.573,89m; deste segue com azimute de 81°26'37" e distância de 7,59m, confrontando com terras de , até atingir o ponto **P5965**, de coordenadas N 9.712.777,90m e E 572.581,40m; deste segue com azimute de 65°13'58" e distância de 25,80m, confrontando com terras de , até atingir o ponto **P5966**, de coordenadas N 9.712.788,71m e E 572.604,83m; deste segue com azimute de 82°43'18" e distância de 25,70m, confrontando com terras de , até atingir o ponto **P5967**, de coordenadas N 9.712.791,97m e E 572.630,32m; deste segue com azimute de 236°45'45" e distância de 24,34m, confrontando com terras de , até atingir o ponto **P5968**, de coordenadas N 9.712.778,62m e E 572.609,96m; deste segue com azimute de 174°41'11" e distância de 0,07m, confrontando com terras de , até atingir o ponto **P5969**, de coordenadas N 9.712.778,55m e E 572.609,97m; deste segue com azimute de 236°45'47" e distância de 1,52m, confrontando com terras de , até atingir o ponto **P5970**, de coordenadas N 9.712.777,72m e E 572.608,70m; deste segue com azimute de 174°40'18" e distância de 27,89m, confrontando com terras de , até atingir o ponto **P5971**, de coordenadas N 9.712.749,95m e E 572.611,29m; deste segue com azimute de 166°48'30" e distância de 27,48m, confrontando com terras de , até atingir o ponto **P5972**, de coordenadas N 9.712.723,20m e E 572.617,56m; deste segue com azimute de 211°15'06" e distância de 3,60m,



PREFEITURA DE SÃO LUÍS

SECRETARIA MUNICIPAL DE GOVERNO

MINUTA DE ANTEPROJETO DE LEI Nº _____ DE _____ DE 2019

confrontando com terras de , até atingir o ponto **P5973**, de coordenadas **N 9.712.720,12m** e **E 572.615,69m**; deste segue com azimute de $244^{\circ}49'32''$ e distância de 23,96m, confrontando com terras de , até atingir o ponto **P5974**, de coordenadas **N 9.712.709,93m** e **E 572.594,01m**; deste segue com azimute de $251^{\circ}44'58''$ e distância de 27,49m, confrontando com terras de , até atingir o ponto **P5975**, de coordenadas **N 9.712.701,32m** e **E 572.567,90m**; deste segue com azimute de $245^{\circ}28'16''$ e distância de 21,78m, confrontando com terras de , até atingir o ponto **P5976**, de coordenadas **N 9.712.692,28m** e **E 572.548,09m**; deste segue com azimute de $262^{\circ}03'51''$ e distância de 27,52m, confrontando com terras de , até atingir o ponto **P5977**, de coordenadas **N 9.712.688,48m** e **E 572.520,83m**; deste segue com azimute de $268^{\circ}27'21''$ e distância de 26,72m, confrontando com terras de , até atingir o ponto **P5978**, de coordenadas **N 9.712.687,76m** e **E 572.494,12m**; deste segue com azimute de $262^{\circ}42'25''$ e distância de 25,37m, confrontando com terras de , até atingir o ponto **P5979**, de coordenadas **N 9.712.684,54m** e **E 572.468,96m**; deste segue com azimute de $224^{\circ}16'03''$ e distância de 1,18m, confrontando com terras de , até atingir o ponto **P5980**, de coordenadas **N 9.712.683,70m** e **E 572.468,13m**; deste segue com azimute de $262^{\circ}42'27''$ e distância de 0,44m, confrontando com terras de , até atingir o ponto **P5981**, de coordenadas **N 9.712.683,64m** e **E 572.467,70m**; deste segue com azimute de $224^{\circ}16'06''$ e distância de 21,58m, confrontando com terras de , até atingir o ponto **P5982**, de coordenadas **N 9.712.668,19m** e **E 572.452,64m**; deste segue com azimute de $224^{\circ}16'06''$ e distância de 0,01m, confrontando com terras de , até atingir o ponto **P5983**, de coordenadas **N 9.712.668,18m** e **E 572.452,63m**; deste segue com azimute de $123^{\circ}42'23''$ e distância de 9,32m, confrontando com terras de , até atingir o ponto **P5984**, de coordenadas **N 9.712.663,01m** e **E 572.460,38m**; deste segue com azimute de $114^{\circ}06'22''$ e distância de 25,12m, confrontando com terras de , até atingir o ponto **P5985**, de coordenadas **N 9.712.652,75m** e **E 572.483,31m**; deste segue com azimute de $120^{\circ}10'40''$ e distância de 25,54m, confrontando com terras de , até atingir o ponto **P5986**, de coordenadas **N 9.712.639,91m** e **E 572.505,39m**; deste segue com azimute de $120^{\circ}10'40''$ e distância de 0,08m, confrontando com terras de , até atingir o ponto **P5987**, de coordenadas **N 9.712.639,87m** e **E 572.505,46m**; deste segue com azimute de $137^{\circ}11'36''$ e distância de 25,68m, confrontando com terras de , até atingir o ponto **P5988**, de coordenadas **N 9.712.621,03m** e **E 572.522,91m**; deste segue com azimute de $142^{\circ}08'03''$ e distância de 27,27m, confrontando com terras de , até atingir o ponto **P5989**, de coordenadas **N 9.712.599,50m** e **E 572.539,65m**; deste segue com azimute de $143^{\circ}23'42''$ e distância de 25,96m, confrontando com terras de , até atingir o ponto **P5990**, de coordenadas **N 9.712.578,66m** e **E 572.555,13m**; deste segue com azimute de $139^{\circ}27'25''$ e distância de 25,57m, confrontando com terras de , até atingir o ponto **P5991**, de coordenadas **N 9.712.559,23m** e **E 572.571,75m**; deste segue com azimute de $127^{\circ}59'20''$ e distância de 27,86m, confrontando com terras de , até atingir o ponto **P5992**, de coordenadas **N 9.712.542,08m** e **E 572.593,71m**; deste segue com azimute de $122^{\circ}10'55''$ e distância de 26,87m, confrontando com terras de , até atingir o ponto **P5993**, de coordenadas **N 9.712.527,77m** e **E 572.616,45m**; deste segue com azimute de $118^{\circ}02'50''$ e distância de 26,80m, confrontando com terras de , até atingir o ponto **P5994**, de coordenadas **N 9.712.515,17m** e **E 572.640,10m**; deste segue com azimute de $103^{\circ}10'12''$ e distância de 25,68m, confrontando com terras de , até atingir o ponto **P5995**, de coordenadas **N 9.712.509,32m** e **E 572.665,10m**; deste segue com azimute de $97^{\circ}12'27''$ e distância de 14,05m, confrontando com terras de , até atingir o ponto **P5996**, de coordenadas **N 9.712.507,56m** e **E 572.679,03m**; deste segue com azimute de $97^{\circ}12'27''$ e distância de 11,78m, confrontando com terras de , até atingir o ponto **P5997**, de coordenadas **N 9.712.506,08m** e **E 572.690,72m**; deste segue com azimute de $92^{\circ}24'48''$ e distância de 27,31m, confrontando com terras de , até atingir o ponto **P5998**, de coordenadas **N 9.712.504,93m** e **E 572.718,01m**; deste segue com azimute de $93^{\circ}33'34''$ e distância de 25,61m, confrontando com terras de , até atingir o ponto **P5999**, de coordenadas **N 9.712.503,34m** e **E 572.743,57m**; deste segue com azimute de $93^{\circ}47'46''$ e distância de 27,64m, confrontando com terras de , até atingir o ponto **P6000**, de coordenadas **N 9.712.501,51m** e **E 572.771,15m**; deste segue com azimute de $89^{\circ}38'51''$ e distância de 21,68m, confrontando com terras de , até atingir o ponto **P6001**, de coordenadas **N 9.712.501,64m** e **E 572.792,83m**; deste segue com azimute de $89^{\circ}38'51''$ e distância de 2,70m, confrontando com terras de , até atingir o ponto **P6002**, de coordenadas **N 9.712.501,66m** e **E 572.795,53m**; deste segue com azimute de $85^{\circ}54'13''$ e distância de 26,04m, confrontando com terras de , até atingir o ponto **P6003**, de coordenadas **N 9.712.503,52m** e **E 572.821,50m**; deste segue com azimute de $88^{\circ}55'37''$ e distância de 26,70m, confrontando com terras de , até atingir o ponto **P6004**, de coordenadas **N 9.712.504,02m** e **E 572.848,20m**; deste segue com azimute de $93^{\circ}28'32''$ e distância de 27,71m, confrontando com terras de , até atingir o ponto **P6005**, de coordenadas **N 9.712.502,34m** e **E 572.875,86m**; deste segue com azimute de $90^{\circ}52'04''$ e distância de 27,07m, confrontando com terras de , até atingir o ponto **P6006**, de coordenadas **N 9.712.501,93m** e **E 572.902,93m**; deste segue com azimute de $83^{\circ}22'41''$ e distância de 27,14m, confrontando com terras de , até atingir o ponto **P6007**, de coordenadas **N 9.712.505,06m** e **E 572.929,89m**; deste segue com azimute de $87^{\circ}55'38''$ e distância de 27,43m, confrontando com terras de , até atingir o ponto **P6008**, de coordenadas **N 9.712.506,05m** e **E 572.957,30m**; deste segue com azimute



PREFEITURA DE SÃO LUÍS

SECRETARIA MUNICIPAL DE GOVERNO

MINUTA DE ANTEPROJETO DE LEI Nº _____ DE _____ DE 2019

de 87°55'38" e distância de 0,50m, confrontando com terras de , até atingir o ponto **P6009**, de coordenadas N **9.712.506,07m** e E **572.957,80m**; deste segue com azimute de 110°59'35" e distância de 10,65m, confrontando com terras de , até atingir o ponto **P6010**, de coordenadas N **9.712.502,25m** e E **572.967,74m**; deste segue com azimute de 110°59'35" e distância de 15,28m, confrontando com terras de , até atingir o ponto **P6011**, de coordenadas N **9.712.496,78m** e E **572.982,01m**; deste segue com azimute de 145°33'19" e distância de 25,90m, confrontando com terras de , até atingir o ponto **P6012**, de coordenadas N **9.712.475,42m** e E **572.996,66m**; deste segue com azimute de 164°45'41" e distância de 27,28m, confrontando com terras de , até atingir o ponto **P6013**, de coordenadas N **9.712.449,10m** e E **573.003,83m**; deste segue com azimute de 169°43'41" e distância de 26,41m, confrontando com terras de , até atingir o ponto **P6014**, de coordenadas N **9.712.423,11m** e E **573.008,54m**; deste segue com azimute de 168°12'36" e distância de 28,09m, confrontando com terras de , até atingir o ponto **P6015**, de coordenadas N **9.712.395,61m** e E **573.014,28m**; deste segue com azimute de 160°48'43" e distância de 25,74m, confrontando com terras de , até atingir o ponto **P6016**, de coordenadas N **9.712.371,30m** e E **573.022,74m**; deste segue com azimute de 179°38'23" e distância de 23,85m, confrontando com terras de , até atingir o ponto **P6017**, de coordenadas N **9.712.347,45m** e E **573.022,89m**; deste segue com azimute de 93°51'45" e distância de 24,50m, confrontando com terras de , até atingir o ponto **P6018**, de coordenadas N **9.712.345,80m** e E **573.047,33m**; deste segue com azimute de 226°58'11" e distância de 14,06m, confrontando com terras de , até atingir o ponto **P6019**, de coordenadas N **9.712.336,21m** e E **573.037,05m**; deste segue com azimute de 255°25'38" e distância de 25,21m, confrontando com terras de , até atingir o ponto **P6020**, de coordenadas N **9.712.329,86m** e E **573.012,65m**; deste segue com azimute de 229°08'30" e distância de 1,26m, confrontando com terras de , até atingir o ponto **P6021**, de coordenadas N **9.712.329,04m** e E **573.011,70m**; deste segue com azimute de 255°25'47" e distância de 0,32m, confrontando com terras de , até atingir o ponto **P6022**, de coordenadas N **9.712.328,96m** e E **573.011,39m**; deste segue com azimute de 229°08'31" e distância de 14,29m, confrontando com terras de , até atingir o ponto **P6023**, de coordenadas N **9.712.319,61m** e E **573.000,58m**; deste segue com azimute de 225°04'43" e distância de 25,67m, confrontando com terras de , até atingir o ponto **P6024**, de coordenadas N **9.712.301,48m** e E **572.982,40m**; deste segue com azimute de 178°11'12" e distância de 25,59m, confrontando com terras de , até atingir o ponto **P6025**, de coordenadas N **9.712.275,90m** e E **572.983,21m**; deste segue com azimute de 118°19'21" e distância de 15,60m, confrontando com terras de , até atingir o ponto **P6026**, de coordenadas N **9.712.268,50m** e E **572.996,94m**; deste segue com azimute de 108°26'56" e distância de 26,32m, confrontando com terras de , até atingir o ponto **P6027**, de coordenadas N **9.712.260,17m** e E **573.021,91m**; deste segue com azimute de 106°12'53" e distância de 27,18m, confrontando com terras de , até atingir o ponto **P6028**, de coordenadas N **9.712.252,58m** e E **573.048,01m**; deste segue com azimute de 104°01'35" e distância de 28,30m, confrontando com terras de , até atingir o ponto **P6029**, de coordenadas N **9.712.245,72m** e E **573.075,47m**; deste segue com azimute de 110°40'13" e distância de 27,00m, confrontando com terras de , até atingir o ponto **P6030**, de coordenadas N **9.712.236,19m** e E **573.100,73m**; deste segue com azimute de 118°19'54" e distância de 25,10m, confrontando com terras de , até atingir o ponto **P6031**, de coordenadas N **9.712.224,28m** e E **573.122,82m**; deste segue com azimute de 128°14'20" e distância de 27,21m, confrontando com terras de , até atingir o ponto **P6032**, de coordenadas N **9.712.207,44m** e E **573.144,19m**; deste segue com azimute de 125°45'21" e distância de 28,08m, confrontando com terras de , até atingir o ponto **P6033**, de coordenadas N **9.712.191,03m** e E **573.166,98m**; deste segue com azimute de 44°13'18" e distância de 1,49m, confrontando com terras de , até atingir o ponto **P6034**, de coordenadas N **9.712.192,09m** e E **573.168,01m**; deste segue com azimute de 125°45'39" e distância de 0,28m, confrontando com terras de , até atingir o ponto **P6035**, de coordenadas N **9.712.191,93m** e E **573.168,24m**; deste segue com azimute de 44°13'21" e distância de 20,85m, confrontando com terras de , até atingir o ponto **P6036**, de coordenadas N **9.712.206,87m** e E **573.182,78m**; deste segue com azimute de 18°07'21" e distância de 12,08m, confrontando com terras de , até atingir o ponto **P6037**, de coordenadas N **9.712.218,36m** e E **573.186,54m**; deste segue com azimute de 56°44'39" e distância de 23,89m, confrontando com terras de , até atingir o ponto **P6038**, de coordenadas N **9.712.231,46m** e E **573.206,51m**; deste segue com azimute de 207°12'22" e distância de 19,89m, confrontando com terras de , até atingir o ponto **P6039**, de coordenadas N **9.712.213,77m** e E **573.197,42m**; deste segue com azimute de 185°53'13" e distância de 26,59m, confrontando com terras de , até atingir o ponto **P6040**, de coordenadas N **9.712.187,32m** e E **573.194,69m**; deste segue com azimute de 205°39'38" e distância de 7,06m, confrontando com terras de , até atingir o ponto **P6041**, de coordenadas N **9.712.180,95m** e E **573.191,64m**; deste segue com azimute de 263°25'51" e distância de 22,17m, confrontando com terras de , até atingir o ponto **P6042**, de coordenadas N **9.712.178,42m** e E **573.169,61m**; deste segue com azimute de 298°42'22" e distância de 25,10m, confrontando com terras de , até atingir o ponto **P6043**, de coordenadas N **9.712.190,47m** e E **573.147,60m**; deste segue com azimute de 300°54'27" e distância de 26,25m, confrontando com terras de , até atingir o ponto **P6044**, de



PREFEITURA DE SÃO LUÍS

SECRETARIA MUNICIPAL DE GOVERNO

MINUTA DE ANTEPROJETO DE LEI Nº _____ DE _____ DE 2019

coordenadas N **9.712.203,95m** e E **573.125,08m**; deste segue com azimute de 299°59'24" e distância de 25,92m, confrontando com terras de , até atingir o ponto **P6045**, de coordenadas N **9.712.216,91m** e E **573.102,63m**; deste segue com azimute de 297°58'21" e distância de 26,36m, confrontando com terras de , até atingir o ponto **P6046**, de coordenadas N **9.712.229,28m** e E **573.079,34m**; deste segue com azimute de 286°22'04" e distância de 28,30m, confrontando com terras de , até atingir o ponto **P6047**, de coordenadas N **9.712.237,25m** e E **573.052,19m**; deste segue com azimute de 282°22'07" e distância de 25,58m, confrontando com terras de , até atingir o ponto **P6048**, de coordenadas N **9.712.242,73m** e E **573.027,20m**; deste segue com azimute de 269°06'05" e distância de 26,78m, confrontando com terras de , até atingir o ponto **P6049**, de coordenadas N **9.712.242,31m** e E **573.000,42m**; deste segue com azimute de 267°41'53" e distância de 18,17m, confrontando com terras de , até atingir o ponto **P6050**, de coordenadas N **9.712.241,58m** e E **572.982,26m**; deste segue com azimute de 304°59'57" e distância de 26,10m, confrontando com terras de , até atingir o ponto **P6051**, de coordenadas N **9.712.256,55m** e E **572.960,88m**; deste segue com azimute de 357°58'29" e distância de 18,39m, confrontando com terras de , até atingir o ponto **P6052**, de coordenadas N **9.712.274,93m** e E **572.960,23m**; deste segue com azimute de 12°34'59" e distância de 25,15m, confrontando com terras de , até atingir o ponto **P6053**, de coordenadas N **9.712.299,48m** e E **572.965,71m**; deste segue com azimute de 30°37'28" e distância de 26,34m, confrontando com terras de , até atingir o ponto **P6054**, de coordenadas N **9.712.322,15m** e E **572.979,13m**; deste segue com azimute de 43°25'57" e distância de 26,11m, confrontando com terras de , até atingir o ponto **P6055**, de coordenadas N **9.712.341,11m** e E **572.997,08m**; deste segue com azimute de 20°26'45" e distância de 4,87m, confrontando com terras de , até atingir o ponto **P6056**, de coordenadas N **9.712.345,67m** e E **572.998,78m**; deste segue com azimute de 359°53'39" e distância de 27,07m, confrontando com terras de , até atingir o ponto **P6057**, de coordenadas N **9.712.372,74m** e E **572.998,73m**; deste segue com azimute de 341°12'02" e distância de 25,35m, confrontando com terras de , até atingir o ponto **P6058**, de coordenadas N **9.712.396,74m** e E **572.990,56m**; deste segue com azimute de 341°31'06" e distância de 27,13m, confrontando com terras de , até atingir o ponto **P6059**, de coordenadas N **9.712.422,47m** e E **572.981,96m**; deste segue com azimute de 350°47'42" e distância de 25,26m, confrontando com terras de , até atingir o ponto **P6060**, de coordenadas N **9.712.447,40m** e E **572.977,92m**; deste segue com azimute de 330°00'33" e distância de 27,17m, confrontando com terras de , até atingir o ponto **P6061**, de coordenadas N **9.712.470,93m** e E **572.964,34m**; deste segue com azimute de 301°01'03" e distância de 25,58m, confrontando com terras de , até atingir o ponto **P6062**, de coordenadas N **9.712.484,11m** e E **572.942,42m**; deste segue com azimute de 274°15'38" e distância de 26,38m, confrontando com terras de , até atingir o ponto **P6063**, de coordenadas N **9.712.486,07m** e E **572.916,11m**; deste segue com azimute de 273°24'37" e distância de 25,38m, confrontando com terras de , até atingir o ponto **P6064**, de coordenadas N **9.712.487,58m** e E **572.890,77m**; deste segue com azimute de 270°02'42" e distância de 25,50m, confrontando com terras de , até atingir o ponto **P6065**, de coordenadas N **9.712.487,60m** e E **572.865,27m**; deste segue com azimute de 261°06'47" e distância de 25,70m, confrontando com terras de , até atingir o ponto **P6066**, de coordenadas N **9.712.483,63m** e E **572.839,88m**; deste segue com azimute de 268°32'51" e distância de 26,04m, confrontando com terras de , até atingir o ponto **P6067**, de coordenadas N **9.712.482,97m** e E **572.813,85m**; deste segue com azimute de 182°42'43" e distância de 0,87m, confrontando com terras de , até atingir o ponto **P6068**, de coordenadas N **9.712.482,10m** e E **572.813,81m**; deste segue com azimute de 268°32'50" e distância de 1,22m, confrontando com terras de , até atingir o ponto **P6069**, de coordenadas N **9.712.482,07m** e E **572.812,59m**; deste segue com azimute de 182°42'49" e distância de 13,73m, confrontando com terras de , até atingir o ponto **P6070**, de coordenadas N **9.712.468,36m** e E **572.811,94m**; deste segue com azimute de 193°58'27" e distância de 26,83m, confrontando com terras de , até atingir o ponto **P6071**, de coordenadas N **9.712.442,32m** e E **572.805,46m**; deste segue com azimute de 227°52'47" e distância de 24,39m, confrontando com terras de , até atingir o ponto **P6072**, de coordenadas N **9.712.425,96m** e E **572.787,37m**; deste segue com azimute de 308°03'46" e distância de 5,97m, confrontando com terras de , até atingir o ponto **P6073**, de coordenadas N **9.712.429,64m** e E **572.782,67m**; deste segue com azimute de 29°33'12" e distância de 20,42m, confrontando com terras de , até atingir o ponto **P6074**, de coordenadas N **9.712.447,40m** e E **572.792,74m**; deste segue com azimute de 11°33'59" e distância de 26,28m, confrontando com terras de , até atingir o ponto **P6075**, de coordenadas N **9.712.473,15m** e E **572.798,01m**; deste segue com azimute de 316°04'51" e distância de 5,25m, confrontando com terras de , até atingir o ponto **P6076**, de coordenadas N **9.712.476,93m** e E **572.794,37m**; deste segue com azimute de 287°02'53" e distância de 26,91m, confrontando com terras de , até atingir o ponto **P6077**, de coordenadas N **9.712.484,82m** e E **572.768,64m**; deste segue com azimute de 267°20'08" e distância de 26,89m, confrontando com terras de , até atingir o ponto **P6078**, de coordenadas N **9.712.483,57m** e E **572.741,78m**; deste segue com azimute de 263°01'33" e distância de 28,74m, confrontando com terras de , até atingir o ponto **P6079**, de coordenadas N **9.712.480,08m** e E **572.713,25m**; deste segue com azimute de



PREFEITURA DE SÃO LUÍS

SECRETARIA MUNICIPAL DE GOVERNO

MINUTA DE ANTEPROJETO DE LEI Nº _____ DE _____ DE 2019

265°17'58" e distância de 27,94m, confrontando com terras de , até atingir o ponto **P6080**, de coordenadas N **9.712.477,79m** e E **572.685,40m**; deste segue com azimute de 212°21'18" e distância de 1,00m, confrontando com terras de , até atingir o ponto **P6081**, de coordenadas N **9.712.476,95m** e E **572.684,86m**; deste segue com azimute de 265°17'55" e distância de 0,73m, confrontando com terras de , até atingir o ponto **P6082**, de coordenadas N **9.712.476,89m** e E **572.684,14m**; deste segue com azimute de 212°21'20" e distância de 7,98m, confrontando com terras de , até atingir o ponto **P6083**, de coordenadas N **9.712.470,15m** e E **572.679,87m**; deste segue com azimute de 313°16'41" e distância de 10,23m, confrontando com terras de , até atingir o ponto **P6084**, de coordenadas N **9.712.477,16m** e E **572.672,42m**; deste segue com azimute de 268°31'35" e distância de 21,39m, confrontando com terras de , até atingir o ponto **P6085**, de coordenadas N **9.712.476,61m** e E **572.651,04m**; deste segue com azimute de 269°28'59" e distância de 28,81m, confrontando com terras de , até atingir o ponto **P6086**, de coordenadas N **9.712.476,35m** e E **572.622,23m**; deste segue com azimute de 268°08'53" e distância de 25,06m, confrontando com terras de , até atingir o ponto **P6087**, de coordenadas N **9.712.475,54m** e E **572.597,18m**; deste segue com azimute de 241°26'55" e distância de 3,10m, confrontando com terras de , até atingir o ponto **P6088**, de coordenadas N **9.712.474,06m** e E **572.594,46m**; deste segue com azimute de 204°43'49" e distância de 0,32m, confrontando com terras de , até atingir o ponto **P6089**, de coordenadas N **9.712.473,77m** e E **572.594,33m**; deste segue com azimute de 241°26'55" e distância de 1,28m, confrontando com terras de , até atingir o ponto **P6090**, de coordenadas N **9.712.473,16m** e E **572.593,20m**; deste segue com azimute de 204°44'07" e distância de 25,07m, confrontando com terras de , até atingir o ponto **P6091**, de coordenadas N **9.712.450,39m** e E **572.582,71m**; deste segue com azimute de 188°13'43" e distância de 22,46m, confrontando com terras de , até atingir o ponto **P6092**, de coordenadas N **9.712.428,16m** e E **572.579,49m**; deste segue com azimute de 346°29'22" e distância de 13,37m, confrontando com terras de , até atingir o ponto **P6093**, de coordenadas N **9.712.441,16m** e E **572.576,37m**; deste segue com azimute de 3°28'48" e distância de 26,36m, confrontando com terras de , até atingir o ponto **P6094**, de coordenadas N **9.712.467,47m** e E **572.577,97m**; deste segue com azimute de 11°36'05" e distância de 26,21m, confrontando com terras de , até atingir o ponto **P6095**, de coordenadas N **9.712.493,14m** e E **572.583,24m**; deste segue com azimute de 343°44'07" e distância de 20,21m, confrontando com terras de , até atingir o ponto **P6096**, de coordenadas N **9.712.512,54m** e E **572.577,58m**; deste segue com azimute de 311°11'17" e distância de 25,21m, confrontando com terras de , até atingir o ponto **P6097**, de coordenadas N **9.712.529,14m** e E **572.558,61m**; deste segue com azimute de 315°39'23" e distância de 25,92m, confrontando com terras de , até atingir o ponto **P6098**, de coordenadas N **9.712.547,68m** e E **572.540,49m**; deste segue com azimute de 319°43'44" e distância de 26,16m, confrontando com terras de , até atingir o ponto **P6099**, de coordenadas N **9.712.567,64m** e E **572.523,58m**; deste segue com azimute de 313°02'25" e distância de 25,64m, confrontando com terras de , até atingir o ponto **P6100**, de coordenadas N **9.712.585,14m** e E **572.504,84m**; deste segue com azimute de 316°57'27" e distância de 25,67m, confrontando com terras de , até atingir o ponto **P6101**, de coordenadas N **9.712.603,90m** e E **572.487,32m**; deste segue com azimute de 314°44'27" e distância de 26,57m, confrontando com terras de , até atingir o ponto **P6102**, de coordenadas N **9.712.622,60m** e E **572.468,45m**; deste segue com azimute de 276°05'19" e distância de 0,75m, confrontando com terras de , até atingir o ponto **P6103**, de coordenadas N **9.712.622,68m** e E **572.467,70m**; deste segue com azimute de 207°48'01" e distância de 1,11m, confrontando com terras de , até atingir o ponto **P6104**, de coordenadas N **9.712.621,70m** e E **572.467,18m**; deste segue com azimute de 276°05'48" e distância de 0,75m, confrontando com terras de , até atingir o ponto **P6105**, de coordenadas N **9.712.621,78m** e E **572.466,44m**; deste segue com azimute de 207°48'08" e distância de 13,04m, confrontando com terras de , até atingir o ponto **P6106**, de coordenadas N **9.712.610,24m** e E **572.460,35m**; deste segue com azimute de 271°28'07" e distância de 12,88m, confrontando com terras de , até atingir o ponto **P6107**, de coordenadas N **9.712.610,57m** e E **572.447,48m**; deste segue com azimute de 332°14'08" e distância de 23,08m, confrontando com terras de , até atingir o ponto **P6108**, de coordenadas N **9.712.630,99m** e E **572.436,73m**; deste segue com azimute de 288°00'55" e distância de 25,48m, confrontando com terras de , até atingir o ponto **P6109**, de coordenadas N **9.712.638,87m** e E **572.412,50m**; deste segue com azimute de 258°05'03" e distância de 28,19m, confrontando com terras de , até atingir o ponto **P6110**, de coordenadas N **9.712.633,05m** e E **572.384,92m**; deste segue com azimute de 188°31'16" e distância de 0,66m, confrontando com terras de , até atingir o ponto **P6111**, de coordenadas N **9.712.632,40m** e E **572.384,82m**; deste segue com azimute de 258°05'08" e distância de 1,19m, confrontando com terras de , até atingir o ponto **P6112**, de coordenadas N **9.712.632,15m** e E **572.383,66m**; deste segue com azimute de 188°31'27" e distância de 15,40m, confrontando com terras de , até atingir o ponto **P6113**, de coordenadas N **9.712.616,92m** e E **572.381,38m**; deste segue com azimute de 314°01'10" e distância de 4,42m, confrontando com terras de , até atingir o ponto **P6114**, de coordenadas N **9.712.619,99m** e E **572.378,20m**; deste segue com azimute de 326°36'03" e distância de 25,67m, confrontando com terras de , até atingir o ponto **P6115**, de coordenadas N **9.712.641,42m** e E **572.364,07m**; deste



PREFEITURA DE SÃO LUÍS

SECRETARIA MUNICIPAL DE GOVERNO

MINUTA DE ANTEPROJETO DE LEI Nº _____ DE _____ DE 2019

segue com azimute de $287^{\circ}02'18''$ e distância de 16,35m, confrontando com terras de , até atingir o ponto **P6116**, de coordenadas **N 9.712.646,21m** e **E 572.348,44m**; deste segue com azimute de $287^{\circ}04'24''$ e distância de 27,15m, confrontando com terras de , até atingir o ponto **P6117**, de coordenadas **N 9.712.654,18m** e **E 572.322,49m**; deste segue com azimute de $276^{\circ}02'12''$ e distância de 25,01m, confrontando com terras de , até atingir o ponto **P6118**, de coordenadas **N 9.712.656,81m** e **E 572.297,62m**; deste segue com azimute de $273^{\circ}13'58''$ e distância de 26,95m, confrontando com terras de , até atingir o ponto **P6119**, de coordenadas **N 9.712.658,33m** e **E 572.270,71m**; deste segue com azimute de $226^{\circ}29'01''$ e distância de 1,34m, confrontando com terras de , até atingir o ponto **P6120**, de coordenadas **N 9.712.657,41m** e **E 572.269,74m**; deste segue com azimute de $273^{\circ}13'48''$ e distância de 0,29m, confrontando com terras de , até atingir o ponto **P6121**, de coordenadas **N 9.712.657,43m** e **E 572.269,45m**; deste segue com azimute de $226^{\circ}28'55''$ e distância de 17,79m, confrontando com terras de , até atingir o ponto **P6122**, de coordenadas **N 9.712.645,18m** e **E 572.256,55m**; deste segue com azimute de $339^{\circ}22'46''$ e distância de 13,28m, confrontando com terras de , até atingir o ponto **P6123**, de coordenadas **N 9.712.657,61m** e **E 572.251,87m**; deste segue com azimute de $279^{\circ}02'05''$ e distância de 18,72m, confrontando com terras de , até atingir o ponto **P6124**, de coordenadas **N 9.712.660,55m** e **E 572.233,38m**; deste segue com azimute de $274^{\circ}59'30''$ e distância de 25,06m, confrontando com terras de , até atingir o ponto **P6125**, de coordenadas **N 9.712.662,73m** e **E 572.208,42m**; deste segue com azimute de $275^{\circ}56'02''$ e distância de 25,54m, confrontando com terras de , até atingir o ponto **P6126**, de coordenadas **N 9.712.665,37m** e **E 572.183,02m**; deste segue com azimute de $280^{\circ}13'16''$ e distância de 26,32m, confrontando com terras de , até atingir o ponto **P6127**, de coordenadas **N 9.712.670,04m** e **E 572.157,12m**; deste segue com azimute de $275^{\circ}41'38''$ e distância de 27,42m, confrontando com terras de , até atingir o ponto **P6128**, de coordenadas **N 9.712.672,76m** e **E 572.129,84m**; deste segue com azimute de $273^{\circ}09'09''$ e distância de 28,00m, confrontando com terras de , até atingir o ponto **P6129**, de coordenadas **N 9.712.674,30m** e **E 572.101,88m**; deste segue com azimute de $280^{\circ}30'34''$ e distância de 26,81m, confrontando com terras de , até atingir o ponto **P6130**, de coordenadas **N 9.712.679,19m** e **E 572.075,52m**; deste segue com azimute de $275^{\circ}23'09''$ e distância de 28,45m, confrontando com terras de , até atingir o ponto **P6131**, de coordenadas **N 9.712.681,86m** e **E 572.047,20m**; deste segue com azimute de $275^{\circ}51'32''$ e distância de 25,76m, confrontando com terras de , até atingir o ponto **P6132**, de coordenadas **N 9.712.684,49m** e **E 572.021,57m**; deste segue com azimute de $279^{\circ}10'00''$ e distância de 25,49m, confrontando com terras de , até atingir o ponto **P6133**, de coordenadas **N 9.712.688,55m** e **E 571.996,41m**; deste segue com azimute de $271^{\circ}39'58''$ e distância de 26,48m, confrontando com terras de , até atingir o ponto **P6134**, de coordenadas **N 9.712.689,32m** e **E 571.969,94m**; deste segue com azimute de $270^{\circ}52'17''$ e distância de 25,64m, confrontando com terras de , até atingir o ponto **P6135**, de coordenadas **N 9.712.689,71m** e **E 571.944,30m**; deste segue com azimute de $270^{\circ}41'06''$ e distância de 27,60m, confrontando com terras de , até atingir o ponto **P6136**, de coordenadas **N 9.712.690,04m** e **E 571.916,70m**; deste segue com azimute de $267^{\circ}40'12''$ e distância de 28,53m, confrontando com terras de , até atingir o ponto **P6137**, de coordenadas **N 9.712.688,88m** e **E 571.888,19m**; deste segue com azimute de $208^{\circ}00'34''$ e distância de 0,99m, confrontando com terras de , até atingir o ponto **P6138**, de coordenadas **N 9.712.688,01m** e **E 571.887,73m**; deste segue com azimute de $267^{\circ}40'04''$ e distância de 0,80m, confrontando com terras de , até atingir o ponto **P6139**, de coordenadas **N 9.712.687,98m** e **E 571.886,93m**; deste segue com azimute de $208^{\circ}00'37''$ e distância de 25,53m, confrontando com terras de , até atingir o ponto **P6140**, de coordenadas **N 9.712.665,44m** e **E 571.874,94m**; deste segue com azimute de $146^{\circ}25'56''$ e distância de 16,84m, confrontando com terras de , até atingir o ponto **P6141**, de coordenadas **N 9.712.651,41m** e **E 571.884,25m**; deste segue com azimute de $115^{\circ}15'30''$ e distância de 25,10m, confrontando com terras de , até atingir o ponto **P6142**, de coordenadas **N 9.712.640,70m** e **E 571.906,95m**; deste segue com azimute de $112^{\circ}50'35''$ e distância de 27,07m, confrontando com terras de , até atingir o ponto **P6143**, de coordenadas **N 9.712.630,19m** e **E 571.931,90m**; deste segue com azimute de $120^{\circ}08'56''$ e distância de 26,40m, confrontando com terras de , até atingir o ponto **P6144**, de coordenadas **N 9.712.616,93m** e **E 571.954,73m**; deste segue com azimute de $139^{\circ}39'11''$ e distância de 20,27m, confrontando com terras de , até atingir o ponto **P6145**, de coordenadas **N 9.712.601,48m** e **E 571.967,85m**; deste segue com azimute de $304^{\circ}36'17''$ e distância de 6,90m, confrontando com terras de , até atingir o ponto **P6146**, de coordenadas **N 9.712.605,40m** e **E 571.962,17m**; deste segue com azimute de $317^{\circ}30'04''$ e distância de 3,08m, confrontando com terras de , até atingir o ponto **P6147**, de coordenadas **N 9.712.607,67m** e **E 571.960,09m**; deste segue com azimute de $296^{\circ}31'04''$ e distância de 27,03m, confrontando com terras de , até atingir o ponto **P6148**, de coordenadas **N 9.712.619,74m** e **E 571.935,90m**; deste segue com azimute de $275^{\circ}13'58''$ e distância de 25,66m, confrontando com terras de , até atingir o ponto **P6149**, de coordenadas **N 9.712.622,08m** e **E 571.910,35m**; deste segue com azimute de $283^{\circ}54'20''$ e distância de 26,59m, confrontando com terras de , até atingir o ponto **P6150**, de coordenadas **N 9.712.628,47m** e **E 571.884,54m**; deste segue com azimute de



PREFEITURA DE SÃO LUÍS

SECRETARIA MUNICIPAL DE GOVERNO

MINUTA DE ANTEPROJETO DE LEI Nº _____ DE _____ DE 2019

304°13'02" e distância de 26,23m, confrontando com terras de , até atingir o ponto **P6151**, de coordenadas N **9.712.643,22m** e E **571.862,85m**; deste segue com azimute de 323°02'42" e distância de 25,62m, confrontando com terras de , até atingir o ponto **P6152**, de coordenadas N **9.712.663,69m** e E **571.847,45m**; deste segue com azimute de 357°16'29" e distância de 26,29m, confrontando com terras de , até atingir o ponto **P6153**, de coordenadas N **9.712.689,95m** e E **571.846,20m**; deste segue com azimute de 295°13'35" e distância de 8,42m, confrontando com terras de , até atingir o ponto **P6154**, de coordenadas N **9.712.693,54m** e E **571.838,58m**; deste segue com azimute de 279°01'57" e distância de 25,86m, confrontando com terras de , até atingir o ponto **P6155**, de coordenadas N **9.712.697,60m** e E **571.813,04m**; deste segue com azimute de 277°30'05" e distância de 27,19m, confrontando com terras de , até atingir o ponto **P6156**, de coordenadas N **9.712.701,15m** e E **571.786,08m**; deste segue com azimute de 277°59'46" e distância de 26,02m, confrontando com terras de , até atingir o ponto **P6157**, de coordenadas N **9.712.704,77m** e E **571.760,31m**; deste segue com azimute de 284°36'46" e distância de 26,52m, confrontando com terras de , até atingir o ponto **P6158**, de coordenadas N **9.712.711,46m** e E **571.734,65m**; deste segue com azimute de 287°28'31" e distância de 20,78m, confrontando com terras de , até atingir o ponto **P6159**, de coordenadas N **9.712.717,70m** e E **571.714,82m**; deste segue com azimute de 227°02'16" e distância de 1,43m, confrontando com terras de , até atingir o ponto **P6160**, de coordenadas N **9.712.716,73m** e E **571.713,78m**; deste segue com azimute de 287°27'56" e distância de 0,23m, confrontando com terras de , até atingir o ponto **P6161**, de coordenadas N **9.712.716,80m** e E **571.713,56m**; deste segue com azimute de 227°02'11" e distância de 11,80m, confrontando com terras de , até atingir o ponto **P6162**, de coordenadas N **9.712.708,76m** e E **571.704,93m**; deste segue com azimute de 232°01'49" e distância de 29,17m, confrontando com terras de , até atingir o ponto **P6163**, de coordenadas N **9.712.690,82m** e E **571.681,94m**; deste segue com azimute de 238°51'09" e distância de 0,97m, confrontando com terras de , até atingir o ponto **P6164**, de coordenadas N **9.712.690,31m** e E **571.681,11m**; deste segue com azimute de 238°51'09" e distância de 15,06m, confrontando com terras de , até atingir o ponto **P6165**, de coordenadas N **9.712.682,53m** e E **571.668,22m**; deste segue com azimute de 187°15'26" e distância de 0,01m, confrontando com terras de , até atingir o ponto **P6166**, de coordenadas N **9.712.682,51m** e E **571.668,22m**; deste segue com azimute de 187°15'26" e distância de 0,14m, confrontando com terras de , até atingir o ponto **P6167**, de coordenadas N **9.712.682,37m** e E **571.668,20m**; deste segue com azimute de 238°51'08" e distância de 1,45m, confrontando com terras de , até atingir o ponto **P6168**, de coordenadas N **9.712.681,62m** e E **571.666,96m**; deste segue com azimute de 187°14'32" e distância de 21,89m, confrontando com terras de , até atingir o ponto **P6169**, de coordenadas N **9.712.659,90m** e E **571.664,20m**; deste segue com azimute de 139°29'40" e distância de 25,36m, confrontando com terras de , até atingir o ponto **P6170**, de coordenadas N **9.712.640,62m** e E **571.680,67m**; deste segue com azimute de 129°27'22" e distância de 26,99m, confrontando com terras de , até atingir o ponto **P6171**, de coordenadas N **9.712.623,47m** e E **571.701,50m**; deste segue com azimute de 129°27'22" e distância de 0,09m, confrontando com terras de , até atingir o ponto **P6172**, de coordenadas N **9.712.623,41m** e E **571.701,58m**; deste segue com azimute de 122°53'25" e distância de 26,60m, confrontando com terras de , até atingir o ponto **P6173**, de coordenadas N **9.712.608,97m** e E **571.723,92m**; deste segue com azimute de 122°53'25" e distância de 0,03m, confrontando com terras de , até atingir o ponto **P6174**, de coordenadas N **9.712.608,95m** e E **571.723,94m**; deste segue com azimute de 129°30'04" e distância de 25,64m, confrontando com terras de , até atingir o ponto **P6175**, de coordenadas N **9.712.592,64m** e E **571.743,72m**; deste segue com azimute de 129°30'04" e distância de 0,11m, confrontando com terras de , até atingir o ponto **P6176**, de coordenadas N **9.712.592,57m** e E **571.743,81m**; deste segue com azimute de 106°55'15" e distância de 25,01m, confrontando com terras de , até atingir o ponto **P6177**, de coordenadas N **9.712.585,29m** e E **571.767,74m**; deste segue com azimute de 118°47'42" e distância de 25,92m, confrontando com terras de , até atingir o ponto **P6178**, de coordenadas N **9.712.572,81m** e E **571.790,45m**; deste segue com azimute de 118°47'42" e distância de 0,06m, confrontando com terras de , até atingir o ponto **P6179**, de coordenadas N **9.712.572,78m** e E **571.790,50m**; deste segue com azimute de 136°10'20" e distância de 12,01m, confrontando com terras de , até atingir o ponto **P6180**, de coordenadas N **9.712.564,12m** e E **571.798,81m**; deste segue com azimute de 279°20'12" e distância de 0,03m, confrontando com terras de , até atingir o ponto **P6181**, de coordenadas N **9.712.564,13m** e E **571.798,78m**; deste segue com azimute de 279°20'12" e distância de 21,39m, confrontando com terras de , até atingir o ponto **P6182**, de coordenadas N **9.712.567,60m** e E **571.777,68m**; deste segue com azimute de 291°29'15" e distância de 26,43m, confrontando com terras de , até atingir o ponto **P6183**, de coordenadas N **9.712.577,28m** e E **571.753,09m**; deste segue com azimute de 271°43'41" e distância de 25,20m, confrontando com terras de , até atingir o ponto **P6184**, de coordenadas N **9.712.578,04m** e E **571.727,90m**; deste segue com azimute de 261°47'16" e distância de 10,85m, confrontando com terras de , até atingir o ponto **P6185**, de coordenadas N **9.712.576,49m** e E **571.717,16m**; deste segue com azimute de 270°35'26" e distância de 0,97m, confrontando com terras de , até atingir o ponto **P6186**, de



PREFEITURA DE SÃO LUÍS

SECRETARIA MUNICIPAL DE GOVERNO

MINUTA DE ANTEPROJETO DE LEI Nº _____ DE _____ DE 2019

coordenadas N **9.712.576,50m** e E **571.716,19m**; deste segue com azimute de $333^{\circ}32'31''$ e distância de 9,58m, confrontando com terras de , até atingir o ponto **P6187**, de coordenadas N **9.712.585,08m** e E **571.711,92m**; deste segue com azimute de $38^{\circ}29'58''$ e distância de 7,81m, confrontando com terras de , até atingir o ponto **P6188**, de coordenadas N **9.712.591,19m** e E **571.716,78m**; deste segue com azimute de $274^{\circ}54'19''$ e distância de 10,76m, confrontando com terras de , até atingir o ponto **P6189**, de coordenadas N **9.712.592,11m** e E **571.706,06m**; deste segue com azimute de $169^{\circ}03'56''$ e distância de 0,98m, confrontando com terras de , até atingir o ponto **P6190**, de coordenadas N **9.712.591,14m** e E **571.706,24m**; deste segue com azimute de $169^{\circ}03'56''$ e distância de 0,07m, confrontando com terras de , até atingir o ponto **P6191**, de coordenadas N **9.712.591,08m** e E **571.706,26m**; deste segue com azimute de $274^{\circ}54'21''$ e distância de 1,46m, confrontando com terras de , até atingir o ponto **P6192**, de coordenadas N **9.712.591,20m** e E **571.704,80m**; deste segue com azimute de $169^{\circ}03'47''$ e distância de 28,62m, confrontando com terras de , até atingir o ponto **P6193**, de coordenadas N **9.712.563,10m** e E **571.710,23m**; deste segue com azimute de $181^{\circ}11'20''$ e distância de 27,00m, confrontando com terras de , até atingir o ponto **P6194**, de coordenadas N **9.712.536,11m** e E **571.709,67m**; deste segue com azimute de $182^{\circ}53'22''$ e distância de 25,59m, confrontando com terras de , até atingir o ponto **P6195**, de coordenadas N **9.712.510,55m** e E **571.708,38m**; deste segue com azimute de $226^{\circ}38'01''$ e distância de 1,23m, confrontando com terras de , até atingir o ponto **P6196**, de coordenadas N **9.712.509,71m** e E **571.707,48m**; deste segue com azimute de $226^{\circ}38'01''$ e distância de 7,20m, confrontando com terras de , até atingir o ponto **P6197**, de coordenadas N **9.712.504,76m** e E **571.702,25m**; deste segue com azimute de $131^{\circ}11'18''$ e distância de 0,68m, confrontando com terras de , até atingir o ponto **P6198**, de coordenadas N **9.712.504,31m** e E **571.702,76m**; deste segue com azimute de $131^{\circ}11'18''$ e distância de 20,16m, confrontando com terras de , até atingir o ponto **P6199**, de coordenadas N **9.712.491,04m** e E **571.717,93m**; deste segue com azimute de $131^{\circ}11'18''$ e distância de 0,11m, confrontando com terras de , até atingir o ponto **P6200**, de coordenadas N **9.712.490,96m** e E **571.718,02m**; deste segue com azimute de $64^{\circ}48'33''$ e distância de 18,65m, confrontando com terras de , até atingir o ponto **P6201**, de coordenadas N **9.712.498,90m** e E **571.734,90m**; deste segue com azimute de $107^{\circ}58'21''$ e distância de 26,21m, confrontando com terras de , até atingir o ponto **P6202**, de coordenadas N **9.712.490,82m** e E **571.759,83m**; deste segue com azimute de $107^{\circ}58'21''$ e distância de 0,04m, confrontando com terras de , até atingir o ponto **P6203**, de coordenadas N **9.712.490,80m** e E **571.759,87m**; deste segue com azimute de $137^{\circ}05'47''$ e distância de 25,52m, confrontando com terras de , até atingir o ponto **P6204**, de coordenadas N **9.712.472,11m** e E **571.777,24m**; deste segue com azimute de $164^{\circ}25'46''$ e distância de 13,78m, confrontando com terras de , até atingir o ponto **P6205**, de coordenadas N **9.712.458,84m** e E **571.780,93m**; deste segue com azimute de $244^{\circ}16'14''$ e distância de 0,07m, confrontando com terras de , até atingir o ponto **P6206**, de coordenadas N **9.712.458,81m** e E **571.780,87m**; deste segue com azimute de $244^{\circ}16'14''$ e distância de 24,20m, confrontando com terras de , até atingir o ponto **P6207**, de coordenadas N **9.712.448,31m** e E **571.759,07m**; deste segue com azimute de $272^{\circ}30'32''$ e distância de 25,81m, confrontando com terras de , até atingir o ponto **P6208**, de coordenadas N **9.712.449,44m** e E **571.733,28m**; deste segue com azimute de $303^{\circ}07'14''$ e distância de 2,23m, confrontando com terras de , até atingir o ponto **P6209**, de coordenadas N **9.712.450,66m** e E **571.731,41m**; deste segue com azimute de $317^{\circ}17'05''$ e distância de 26,25m, confrontando com terras de , até atingir o ponto **P6210**, de coordenadas N **9.712.469,95m** e E **571.713,60m**; deste segue com azimute de $287^{\circ}28'29''$ e distância de 2,83m, confrontando com terras de , até atingir o ponto **P6211**, de coordenadas N **9.712.470,80m** e E **571.710,90m**; deste segue com azimute de $234^{\circ}51'41''$ e distância de 1,51m, confrontando com terras de , até atingir o ponto **P6212**, de coordenadas N **9.712.469,93m** e E **571.709,66m**; deste segue com azimute de $234^{\circ}51'41''$ e distância de 14,18m, confrontando com terras de , até atingir o ponto **P6213**, de coordenadas N **9.712.461,77m** e E **571.698,07m**; deste segue com azimute de $158^{\circ}51'00''$ e distância de 0,01m, confrontando com terras de , até atingir o ponto **P6214**, de coordenadas N **9.712.461,75m** e E **571.698,07m**; deste segue com azimute de $234^{\circ}51'39''$ e distância de 1,55m, confrontando com terras de , até atingir o ponto **P6215**, de coordenadas N **9.712.460,86m** e E **571.696,81m**; deste segue com azimute de $159^{\circ}00'04''$ e distância de 25,31m, confrontando com terras de , até atingir o ponto **P6216**, de coordenadas N **9.712.437,23m** e E **571.705,88m**; deste segue com azimute de $143^{\circ}13'41''$ e distância de 25,74m, confrontando com terras de , até atingir o ponto **P6217**, de coordenadas N **9.712.416,61m** e E **571.721,29m**; deste segue com azimute de $157^{\circ}27'30''$ e distância de 25,43m, confrontando com terras de , até atingir o ponto **P6218**, de coordenadas N **9.712.393,12m** e E **571.731,04m**; deste segue com azimute de $154^{\circ}41'36''$ e distância de 0,81m, confrontando com terras de , até atingir o ponto **P6219**, de coordenadas N **9.712.392,39m** e E **571.731,38m**; deste segue com azimute de $154^{\circ}41'36''$ e distância de 4,69m, confrontando com terras de , até atingir o ponto **P6220**, de coordenadas N **9.712.388,15m** e E **571.733,39m**; deste segue com azimute de $151^{\circ}17'16''$ e distância de 27,93m, confrontando com terras de , até atingir o ponto **P6221**, de coordenadas N **9.712.363,65m** e E **571.746,81m**; deste segue com azimute de $150^{\circ}45'04''$ e distância de 18,57m, confrontando



PREFEITURA DE SÃO LUÍS

SECRETARIA MUNICIPAL DE GOVERNO

MINUTA DE ANTEPROJETO DE LEI Nº _____ DE _____ DE 2019

com terras de , até atingir o ponto **P6222**, de coordenadas **N 9.712.347,45m** e **E 571.755,88m**; deste segue com azimute de $150^{\circ}45'04''$ e distância de 3,91m, confrontando com terras de , até atingir o ponto **P6223**, de coordenadas **N 9.712.344,03m** e **E 571.757,79m**; deste segue com azimute de $150^{\circ}45'04''$ e distância de 0,15m, confrontando com terras de , até atingir o ponto **P6224**, de coordenadas **N 9.712.343,90m** e **E 571.757,87m**; deste segue com azimute de $18^{\circ}24'23''$ e distância de 2,09m, confrontando com terras de , até atingir o ponto **P6225**, de coordenadas **N 9.712.345,88m** e **E 571.758,53m**; deste segue com azimute de $150^{\circ}45'05''$ e distância de 1,23m, confrontando com terras de , até atingir o ponto **P6226**, de coordenadas **N 9.712.344,81m** e **E 571.759,13m**; deste segue com azimute de $18^{\circ}24'24''$ e distância de 25,68m, confrontando com terras de , até atingir o ponto **P6227**, de coordenadas **N 9.712.369,18m** e **E 571.767,24m**; deste segue com azimute de $338^{\circ}50'08''$ e distância de 26,56m, confrontando com terras de , até atingir o ponto **P6228**, de coordenadas **N 9.712.393,95m** e **E 571.757,65m**; deste segue com azimute de $340^{\circ}50'05''$ e distância de 24,41m, confrontando com terras de , até atingir o ponto **P6229**, de coordenadas **N 9.712.417,01m** e **E 571.749,63m**; deste segue com azimute de $103^{\circ}18'33''$ e distância de 24,92m, confrontando com terras de , até atingir o ponto **P6230**, de coordenadas **N 9.712.411,27m** e **E 571.773,89m**; deste segue com azimute de $103^{\circ}18'33''$ e distância de 0,07m, confrontando com terras de , até atingir o ponto **P6231**, de coordenadas **N 9.712.411,25m** e **E 571.773,96m**; deste segue com azimute de $159^{\circ}48'05''$ e distância de 27,75m, confrontando com terras de , até atingir o ponto **P6232**, de coordenadas **N 9.712.385,21m** e **E 571.783,54m**; deste segue com azimute de $165^{\circ}42'50''$ e distância de 27,23m, confrontando com terras de , até atingir o ponto **P6233**, de coordenadas **N 9.712.358,82m** e **E 571.790,26m**; deste segue com azimute de $163^{\circ}06'17''$ e distância de 25,77m, confrontando com terras de , até atingir o ponto **P6234**, de coordenadas **N 9.712.334,16m** e **E 571.797,75m**; deste segue com azimute de $170^{\circ}55'23''$ e distância de 27,38m, confrontando com terras de , até atingir o ponto **P6235**, de coordenadas **N 9.712.307,12m** e **E 571.802,07m**; deste segue com azimute de $151^{\circ}17'19''$ e distância de 25,79m, confrontando com terras de , até atingir o ponto **P6236**, de coordenadas **N 9.712.284,50m** e **E 571.814,46m**; deste segue com azimute de $154^{\circ}53'04''$ e distância de 8,48m, confrontando com terras de , até atingir o ponto **P6237**, de coordenadas **N 9.712.276,82m** e **E 571.818,06m**; deste segue com azimute de $158^{\circ}00'15''$ e distância de 26,22m, confrontando com terras de , até atingir o ponto **P6238**, de coordenadas **N 9.712.252,51m** e **E 571.827,88m**; deste segue com azimute de $165^{\circ}13'54''$ e distância de 25,81m, confrontando com terras de , até atingir o ponto **P6239**, de coordenadas **N 9.712.227,55m** e **E 571.834,46m**; deste segue com azimute de $177^{\circ}34'40''$ e distância de 18,93m, confrontando com terras de , até atingir o ponto **P6240**, de coordenadas **N 9.712.208,64m** e **E 571.835,26m**; deste segue com azimute de $201^{\circ}57'02''$ e distância de 13,27m, confrontando com terras de , até atingir o ponto **P6241**, de coordenadas **N 9.712.196,33m** e **E 571.830,30m**; deste segue com azimute de $266^{\circ}03'46''$ e distância de 0,13m, confrontando com terras de , até atingir o ponto **P6242**, de coordenadas **N 9.712.196,32m** e **E 571.830,17m**; deste segue com azimute de $266^{\circ}03'46''$ e distância de 24,00m, confrontando com terras de , até atingir o ponto **P6243**, de coordenadas **N 9.712.194,68m** e **E 571.806,23m**; deste segue com azimute de $249^{\circ}38'18''$ e distância de 26,90m, confrontando com terras de , até atingir o ponto **P6244**, de coordenadas **N 9.712.185,32m** e **E 571.781,01m**; deste segue com azimute de $242^{\circ}20'53''$ e distância de 8,25m, confrontando com terras de , até atingir o ponto **P6245**, de coordenadas **N 9.712.181,49m** e **E 571.773,70m**; deste segue com azimute de $168^{\circ}48'20''$ e distância de 0,22m, confrontando com terras de , até atingir o ponto **P6246**, de coordenadas **N 9.712.181,27m** e **E 571.773,74m**; deste segue com azimute de $242^{\circ}20'48''$ e distância de 0,43m, confrontando com terras de , até atingir o ponto **P6247**, de coordenadas **N 9.712.181,07m** e **E 571.773,36m**; deste segue com azimute de $242^{\circ}20'48''$ e distância de 1,05m, confrontando com terras de , até atingir o ponto **P6248**, de coordenadas **N 9.712.180,58m** e **E 571.772,44m**; deste segue com azimute de $168^{\circ}48'33''$ e distância de 15,10m, confrontando com terras de , até atingir o ponto **P6249**, de coordenadas **N 9.712.165,77m** e **E 571.775,37m**; deste segue com azimute de $224^{\circ}48'22''$ e distância de 23,87m, confrontando com terras de , até atingir o ponto **P6250**, de coordenadas **N 9.712.148,84m** e **E 571.758,55m**; deste segue com azimute de $260^{\circ}04'53''$ e distância de 0,20m, confrontando com terras de , até atingir o ponto **P6251**, de coordenadas **N 9.712.148,80m** e **E 571.758,35m**; deste segue com azimute de $260^{\circ}04'53''$ e distância de 21,24m, confrontando com terras de , até atingir o ponto **P6252**, de coordenadas **N 9.712.145,15m** e **E 571.737,43m**; deste segue com azimute de $270^{\circ}59'38''$ e distância de 27,67m, confrontando com terras de , até atingir o ponto **P6253**, de coordenadas **N 9.712.145,63m** e **E 571.709,76m**; deste segue com azimute de $255^{\circ}50'52''$ e distância de 23,97m, confrontando com terras de , até atingir o ponto **P6254**, de coordenadas **N 9.712.139,77m** e **E 571.686,52m**; deste segue com azimute de $268^{\circ}46'26''$ e distância de 26,64m, confrontando com terras de , até atingir o ponto **P6255**, de coordenadas **N 9.712.139,20m** e **E 571.659,89m**; deste segue com azimute de $249^{\circ}38'48''$ e distância de 13,89m, confrontando com terras de , até atingir o ponto **P6256**, de coordenadas **N 9.712.134,37m** e **E 571.646,87m**; deste segue com azimute de $249^{\circ}28'51''$ e distância de 25,48m, confrontando com terras de , até atingir o ponto **P6257**, de coordenadas **N 9.712.125,44m** e **E**



PREFEITURA DE SÃO LUÍS

SECRETARIA MUNICIPAL DE GOVERNO

MINUTA DE ANTEPROJETO DE LEI Nº _____ DE _____ DE 2019

571.623,01m; deste segue com azimute de $219^{\circ}21'30''$ e distância de 0,61m, confrontando com terras de , até atingir o ponto **P6258**, de coordenadas **N 9.712.124,97m** e **E 571.622,62m**; deste segue com azimute de $219^{\circ}21'30''$ e distância de 0,20m, confrontando com terras de , até atingir o ponto **P6259**, de coordenadas **N 9.712.124,81m** e **E 571.622,50m**; deste segue com azimute de $249^{\circ}28'44''$ e distância de 0,80m, confrontando com terras de , até atingir o ponto **P6260**, de coordenadas **N 9.712.124,53m** e **E 571.621,75m**; deste segue com azimute de $219^{\circ}21'39''$ e distância de 23,10m, confrontando com terras de , até atingir o ponto **P6261**, de coordenadas **N 9.712.106,67m** e **E 571.607,10m**; deste segue com azimute de $195^{\circ}45'57''$ e distância de 26,28m, confrontando com terras de , até atingir o ponto **P6262**, de coordenadas **N 9.712.081,38m** e **E 571.599,96m**; deste segue com azimute de $216^{\circ}03'54''$ e distância de 22,41m, confrontando com terras de , até atingir o ponto **P6263**, de coordenadas **N 9.712.063,27m** e **E 571.586,76m**; deste segue com azimute de $267^{\circ}24'45''$ e distância de 0,15m, confrontando com terras de , até atingir o ponto **P6264**, de coordenadas **N 9.712.063,26m** e **E 571.586,61m**; deste segue com azimute de $267^{\circ}24'45''$ e distância de 25,36m, confrontando com terras de , até atingir o ponto **P6265**, de coordenadas **N 9.712.062,12m** e **E 571.561,28m**; deste segue com azimute de $223^{\circ}44'38''$ e distância de 1,11m, confrontando com terras de , até atingir o ponto **P6266**, de coordenadas **N 9.712.061,31m** e **E 571.560,51m**; deste segue com azimute de $223^{\circ}44'38''$ e distância de 0,11m, confrontando com terras de , até atingir o ponto **P6267**, de coordenadas **N 9.712.061,23m** e **E 571.560,43m**; deste segue com azimute de $267^{\circ}24'25''$ e distância de 0,42m, confrontando com terras de , até atingir o ponto **P6268**, de coordenadas **N 9.712.061,21m** e **E 571.560,02m**; deste segue com azimute de $223^{\circ}44'32''$ e distância de 27,06m, confrontando com terras de , até atingir o ponto **P6269**, de coordenadas **N 9.712.041,66m** e **E 571.541,31m**; deste segue com azimute de $207^{\circ}46'01''$ e distância de 26,23m, confrontando com terras de , até atingir o ponto **P6270**, de coordenadas **N 9.712.018,45m** e **E 571.529,09m**; deste segue com azimute de $215^{\circ}03'30''$ e distância de 27,40m, confrontando com terras de , até atingir o ponto **P6271**, de coordenadas **N 9.711.996,02m** e **E 571.513,35m**; deste segue com azimute de $204^{\circ}13'36''$ e distância de 22,00m, confrontando com terras de , até atingir o ponto **P6272**, de coordenadas **N 9.711.975,96m** e **E 571.504,32m**; deste segue com azimute de $204^{\circ}13'36''$ e distância de 0,03m, confrontando com terras de , até atingir o ponto **P6273**, de coordenadas **N 9.711.975,93m** e **E 571.504,31m**; deste segue com azimute de $112^{\circ}13'16''$ e distância de 26,39m, confrontando com terras de , até atingir o ponto **P6274**, de coordenadas **N 9.711.965,95m** e **E 571.528,74m**; deste segue com azimute de $82^{\circ}46'23''$ e distância de 18,92m, confrontando com terras de , até atingir o ponto **P6275**, de coordenadas **N 9.711.968,33m** e **E 571.547,51m**; deste segue com azimute de $67^{\circ}37'02''$ e distância de 25,81m, confrontando com terras de , até atingir o ponto **P6276**, de coordenadas **N 9.711.978,16m** e **E 571.571,38m**; deste segue com azimute de $113^{\circ}37'31''$ e distância de 22,58m, confrontando com terras de , até atingir o ponto **P6277**, de coordenadas **N 9.711.969,11m** e **E 571.592,07m**; deste segue com azimute de $119^{\circ}42'36''$ e distância de 7,82m, confrontando com terras de , até atingir o ponto **P6278**, de coordenadas **N 9.711.965,24m** e **E 571.598,86m**; deste segue com azimute de $239^{\circ}42'14''$ e distância de 17,54m, confrontando com terras de , até atingir o ponto **P6279**, de coordenadas **N 9.711.956,39m** e **E 571.583,72m**; deste segue com azimute de $239^{\circ}42'14''$ e distância de 7,91m, confrontando com terras de , até atingir o ponto **P6280**, de coordenadas **N 9.711.952,40m** e **E 571.576,89m**; deste segue com azimute de $239^{\circ}56'00''$ e distância de 7,49m, confrontando com terras de , até atingir o ponto **P6281**, de coordenadas **N 9.711.948,65m** e **E 571.570,41m**; deste segue com azimute de $239^{\circ}56'00''$ e distância de 18,14m, confrontando com terras de , até atingir o ponto **P6282**, de coordenadas **N 9.711.939,56m** e **E 571.554,71m**; deste segue com azimute de $235^{\circ}30'17''$ e distância de 0,50m, confrontando com terras de , até atingir o ponto **P6283**, de coordenadas **N 9.711.939,27m** e **E 571.554,30m**; deste segue com azimute de $235^{\circ}30'17''$ e distância de 8,38m, confrontando com terras de , até atingir o ponto **P6284**, de coordenadas **N 9.711.934,53m** e **E 571.547,39m**; deste segue com azimute de $237^{\circ}23'39''$ e distância de 8,62m, confrontando com terras de , até atingir o ponto **P6285**, de coordenadas **N 9.711.929,88m** e **E 571.540,13m**; deste segue com azimute de $237^{\circ}23'39''$ e distância de 17,18m, confrontando com terras de , até atingir o ponto **P6286**, de coordenadas **N 9.711.920,63m** e **E 571.525,66m**; deste segue com azimute de $234^{\circ}20'48''$ e distância de 1,52m, confrontando com terras de , até atingir o ponto **P6287**, de coordenadas **N 9.711.919,74m** e **E 571.524,42m**; deste segue com azimute de $237^{\circ}25'23''$ e distância de 0,03m, confrontando com terras de , até atingir o ponto **P6288**, de coordenadas **N 9.711.919,72m** e **E 571.524,40m**; deste segue com azimute de $234^{\circ}20'41''$ e distância de 9,07m, confrontando com terras de , até atingir o ponto **P6289**, de coordenadas **N 9.711.914,44m** e **E 571.517,03m**; deste segue com azimute de $234^{\circ}20'41''$ e distância de 3,35m, confrontando com terras de , até atingir o ponto **P6290**, de coordenadas **N 9.711.912,48m** e **E 571.514,31m**; deste segue com azimute de $234^{\circ}20'41''$ e distância de 0,03m, confrontando com terras de , até atingir o ponto **P6291**, de coordenadas **N 9.711.912,46m** e **E 571.514,28m**; deste segue com azimute de $113^{\circ}19'19''$ e distância de 28,06m, confrontando com terras de , até atingir o ponto **P6292**, de coordenadas **N 9.711.901,35m** e **E 571.540,05m**; deste segue com azimute de $108^{\circ}39'24''$ e distância de 25,32m, confrontando com terras de , até atingir o ponto **P6293**, de coordenadas **N 9.711.893,25m** e **E**



PREFEITURA DE SÃO LUÍS

SECRETARIA MUNICIPAL DE GOVERNO

MINUTA DE ANTEPROJETO DE LEI Nº _____ DE _____ DE 2019

571.564,04m; deste segue com azimute de $114^{\circ}22'03''$ e distância de 25,39m, confrontando com terras de , até atingir o ponto **P6294**, de coordenadas **N 9.711.882,78m** e **E 571.587,17m**; deste segue com azimute de $114^{\circ}22'03''$ e distância de 0,03m, confrontando com terras de , até atingir o ponto **P6295**, de coordenadas **N 9.711.882,76m** e **E 571.587,20m**; deste segue com azimute de $133^{\circ}21'56''$ e distância de 15,87m, confrontando com terras de , até atingir o ponto **P6296**, de coordenadas **N 9.711.871,87m** e **E 571.598,74m**; deste segue com azimute de $263^{\circ}38'30''$ e distância de 0,01m, confrontando com terras de , até atingir o ponto **P6297**, de coordenadas **N 9.711.871,86m** e **E 571.598,72m**; deste segue com azimute de $263^{\circ}38'30''$ e distância de 26,16m, confrontando com terras de , até atingir o ponto **P6298**, de coordenadas **N 9.711.868,97m** e **E 571.572,72m**; deste segue com azimute de $280^{\circ}01'04''$ e distância de 27,31m, confrontando com terras de , até atingir o ponto **P6299**, de coordenadas **N 9.711.873,72m** e **E 571.545,83m**; deste segue com azimute de $233^{\circ}04'38''$ e distância de 1,44m, confrontando com terras de , até atingir o ponto **P6300**, de coordenadas **N 9.711.872,85m** e **E 571.544,68m**; deste segue com azimute de $233^{\circ}04'38''$ e distância de 0,08m, confrontando com terras de , até atingir o ponto **P6301**, de coordenadas **N 9.711.872,81m** e **E 571.544,62m**; deste segue com azimute de $280^{\circ}01'04''$ e distância de 0,05m, confrontando com terras de , até atingir o ponto **P6302**, de coordenadas **N 9.711.872,81m** e **E 571.544,57m**; deste segue com azimute de $233^{\circ}04'31''$ e distância de 14,53m, confrontando com terras de , até atingir o ponto **P6303**, de coordenadas **N 9.711.864,08m** e **E 571.532,95m**; deste segue com azimute de $233^{\circ}04'31''$ e distância de 0,02m, confrontando com terras de , até atingir o ponto **P6304**, de coordenadas **N 9.711.864,07m** e **E 571.532,94m**; deste segue com azimute de $120^{\circ}32'23''$ e distância de 26,84m, confrontando com terras de , até atingir o ponto **P6305**, de coordenadas **N 9.711.850,43m** e **E 571.556,06m**; deste segue com azimute de $124^{\circ}01'09''$ e distância de 28,96m, confrontando com terras de , até atingir o ponto **P6306**, de coordenadas **N 9.711.834,23m** e **E 571.580,06m**; deste segue com azimute de $119^{\circ}40'58''$ e distância de 25,16m, confrontando com terras de , até atingir o ponto **P6307**, de coordenadas **N 9.711.821,77m** e **E 571.601,92m**; deste segue com azimute de $119^{\circ}40'58''$ e distância de 0,08m, confrontando com terras de , até atingir o ponto **P6308**, de coordenadas **N 9.711.821,73m** e **E 571.601,99m**; deste segue com azimute de $146^{\circ}42'27''$ e distância de 26,00m, confrontando com terras de , até atingir o ponto **P6309**, de coordenadas **N 9.711.800,00m** e **E 571.616,26m**; deste segue com azimute de $164^{\circ}17'21''$ e distância de 0,12m, confrontando com terras de , até atingir o ponto **P6310**, de coordenadas **N 9.711.799,88m** e **E 571.616,29m**; deste segue com azimute de $164^{\circ}17'21''$ e distância de 1,87m, confrontando com terras de , até atingir o ponto **P6311**, de coordenadas **N 9.711.798,08m** e **E 571.616,80m**; deste segue com azimute de $259^{\circ}38'15''$ e distância de 25,11m, confrontando com terras de , até atingir o ponto **P6312**, de coordenadas **N 9.711.793,57m** e **E 571.592,10m**; deste segue com azimute de $257^{\circ}28'59''$ e distância de 26,25m, confrontando com terras de , até atingir o ponto **P6313**, de coordenadas **N 9.711.787,88m** e **E 571.566,47m**; deste segue com azimute de $264^{\circ}43'15''$ e distância de 25,11m, confrontando com terras de , até atingir o ponto **P6314**, de coordenadas **N 9.711.785,57m** e **E 571.541,47m**; deste segue com azimute de $214^{\circ}59'47''$ e distância de 0,92m, confrontando com terras de , até atingir o ponto **P6315**, de coordenadas **N 9.711.784,81m** e **E 571.540,94m**; deste segue com azimute de $214^{\circ}59'47''$ e distância de 0,11m, confrontando com terras de , até atingir o ponto **P6316**, de coordenadas **N 9.711.784,73m** e **E 571.540,88m**; deste segue com azimute de $264^{\circ}43'21''$ e distância de 0,68m, confrontando com terras de , até atingir o ponto **P6317**, de coordenadas **N 9.711.784,66m** e **E 571.540,21m**; deste segue com azimute de $214^{\circ}59'45''$ e distância de 25,20m, confrontando com terras de , até atingir o ponto **P6318**, de coordenadas **N 9.711.764,02m** e **E 571.525,76m**; deste segue com azimute de $132^{\circ}19'04''$ e distância de 1,71m, confrontando com terras de , até atingir o ponto **P6319**, de coordenadas **N 9.711.762,87m** e **E 571.527,02m**; deste segue com azimute de $132^{\circ}19'04''$ e distância de 0,10m, confrontando com terras de , até atingir o ponto **P6320**, de coordenadas **N 9.711.762,80m** e **E 571.527,10m**; deste segue com azimute de $97^{\circ}24'09''$ e distância de 26,29m, confrontando com terras de , até atingir o ponto **P6321**, de coordenadas **N 9.711.759,42m** e **E 571.553,17m**; deste segue com azimute de $77^{\circ}47'21''$ e distância de 25,84m, confrontando com terras de , até atingir o ponto **P6322**, de coordenadas **N 9.711.764,88m** e **E 571.578,42m**; deste segue com azimute de $127^{\circ}41'55''$ e distância de 17,38m, confrontando com terras de , até atingir o ponto **P6323**, de coordenadas **N 9.711.754,25m** e **E 571.592,18m**; deste segue com azimute de $130^{\circ}35'03''$ e distância de 0,01m, confrontando com terras de , até atingir o ponto **P6324**, de coordenadas **N 9.711.754,25m** e **E 571.592,18m**; deste segue com azimute de $127^{\circ}41'56''$ e distância de 0,11m, confrontando com terras de , até atingir o ponto **P6325**, de coordenadas **N 9.711.754,18m** e **E 571.592,27m**; deste segue com azimute de $133^{\circ}27'16''$ e distância de 13,40m, confrontando com terras de , até atingir o ponto **P6326**, de coordenadas **N 9.711.744,97m** e **E 571.601,99m**; deste segue com azimute de $243^{\circ}29'51''$ e distância de 0,01m, confrontando com terras de , até atingir o ponto **P6327**, de coordenadas **N 9.711.744,96m** e **E 571.601,98m**; deste segue com azimute de $243^{\circ}29'51''$ e distância de 4,21m, confrontando com terras de , até atingir o ponto **P6328**, de coordenadas **N 9.711.743,08m** e **E 571.598,21m**; deste segue com azimute de $243^{\circ}29'51''$ e distância de 19,66m, confrontando com terras de , até atingir o ponto **P6329**,



PREFEITURA DE SÃO LUÍS

SECRETARIA MUNICIPAL DE GOVERNO

MINUTA DE ANTEPROJETO DE LEI Nº _____ DE _____ DE 2019

de coordenadas N 9.711.734,31m e E 571.580,62m; deste segue com azimute de 247°08'11" e distância de 20,79m, confrontando com terras de , até atingir o ponto P6330, de coordenadas N 9.711.726,23m e E 571.561,47m; deste segue com azimute de 247°08'11" e distância de 6,18m, confrontando com terras de , até atingir o ponto P6331, de coordenadas N 9.711.723,83m e E 571.555,77m; deste segue com azimute de 240°40'35" e distância de 32,72m, confrontando com terras de , até atingir o ponto P6332, de coordenadas N 9.711.707,81m e E 571.527,24m; deste segue com azimute de 252°27'48" e distância de 26,05m, confrontando com terras de , até atingir o ponto P6333, de coordenadas N 9.711.699,96m e E 571.502,40m; deste segue com azimute de 249°56'43" e distância de 21,81m, confrontando com terras de , até atingir o ponto P6334, de coordenadas N 9.711.692,48m e E 571.481,91m; deste segue com azimute de 142°33'31" e distância de 0,37m, confrontando com terras de , até atingir o ponto P6335, de coordenadas N 9.711.692,18m e E 571.482,14m; deste segue com azimute de 142°33'31" e distância de 0,06m, confrontando com terras de , até atingir o ponto P6336, de coordenadas N 9.711.692,13m e E 571.482,17m; deste segue com azimute de 249°56'45" e distância de 1,62m, confrontando com terras de , até atingir o ponto P6337, de coordenadas N 9.711.691,57m e E 571.480,65m; deste segue com azimute de 142°33'56" e distância de 18,65m, confrontando com terras de , até atingir o ponto P6338, de coordenadas N 9.711.676,76m e E 571.491,98m; deste segue com azimute de 142°33'56" e distância de 0,08m, confrontando com terras de , até atingir o ponto P6339, de coordenadas N 9.711.676,70m e E 571.492,03m; deste segue com azimute de 102°42'42" e distância de 15,83m, confrontando com terras de , até atingir o ponto P6340, de coordenadas N 9.711.673,22m e E 571.507,48m; deste segue com azimute de 247°43'20" e distância de 15,75m, confrontando com terras de , até atingir o ponto P6341, de coordenadas N 9.711.667,25m e E 571.492,90m; deste segue com azimute de 245°40'48" e distância de 29,08m, confrontando com terras de , até atingir o ponto P6342, de coordenadas N 9.711.655,27m e E 571.466,41m; deste segue com azimute de 177°42'19" e distância de 0,24m, confrontando com terras de , até atingir o ponto P6343, de coordenadas N 9.711.655,04m e E 571.466,42m; deste segue com azimute de 177°42'19" e distância de 0,09m, confrontando com terras de , até atingir o ponto P6344, de coordenadas N 9.711.654,95m e E 571.466,42m; deste segue com azimute de 245°40'45" e distância de 1,40m, confrontando com terras de , até atingir o ponto P6345, de coordenadas N 9.711.654,37m e E 571.465,14m; deste segue com azimute de 177°42'49" e distância de 7,28m, confrontando com terras de , até atingir o ponto P6346, de coordenadas N 9.711.647,09m e E 571.465,44m; deste segue com azimute de 177°42'49" e distância de 0,00m, confrontando com terras de , até atingir o ponto P6347, de coordenadas N 9.711.647,09m e E 571.465,44m; deste segue com azimute de 127°03'07" e distância de 24,21m, confrontando com terras de , até atingir o ponto P6348, de coordenadas N 9.711.632,50m e E 571.484,76m; deste segue com azimute de 127°03'07" e distância de 0,12m, confrontando com terras de , até atingir o ponto P6349, de coordenadas N 9.711.632,43m e E 571.484,85m; deste segue com azimute de 172°39'40" e distância de 10,14m, confrontando com terras de , até atingir o ponto P6350, de coordenadas N 9.711.622,38m e E 571.486,14m; deste segue com azimute de 270°03'59" e distância de 0,08m, confrontando com terras de , até atingir o ponto P6351, de coordenadas N 9.711.622,38m e E 571.486,06m; deste segue com azimute de 270°03'59" e distância de 5,97m, confrontando com terras de , até atingir o ponto P6352, de coordenadas N 9.711.622,39m e E 571.480,09m; deste segue com azimute de 267°47'36" e distância de 18,92m, confrontando com terras de , até atingir o ponto P6353, de coordenadas N 9.711.621,66m e E 571.461,19m; deste segue com azimute de 163°45'42" e distância de 0,82m, confrontando com terras de , até atingir o ponto P6354, de coordenadas N 9.711.620,87m e E 571.461,41m; deste segue com azimute de 163°45'42" e distância de 0,06m, confrontando com terras de , até atingir o ponto P6355, de coordenadas N 9.711.620,82m e E 571.461,43m; deste segue com azimute de 267°47'33" e distância de 1,51m, confrontando com terras de , até atingir o ponto P6356, de coordenadas N 9.711.620,76m e E 571.459,92m; deste segue com azimute de 163°45'49" e distância de 12,55m, confrontando com terras de , até atingir o ponto P6357, de coordenadas N 9.711.608,71m e E 571.463,43m; deste segue com azimute de 244°17'39" e distância de 0,07m, confrontando com terras de , até atingir o ponto P6358, de coordenadas N 9.711.608,68m e E 571.463,37m; deste segue com azimute de 244°17'39" e distância de 3,28m, confrontando com terras de , até atingir o ponto P6359, de coordenadas N 9.711.607,25m e E 571.460,42m; deste segue com azimute de 262°07'39" e distância de 15,76m, confrontando com terras de , até atingir o ponto P6360, de coordenadas N 9.711.605,09m e E 571.444,81m; deste segue com azimute de 152°45'39" e distância de 0,68m, confrontando com terras de , até atingir o ponto P6361, de coordenadas N 9.711.604,49m e E 571.445,12m; deste segue com azimute de 152°45'39" e distância de 0,09m, confrontando com terras de , até atingir o ponto P6362, de coordenadas N 9.711.604,41m e E 571.445,16m; deste segue com azimute de 262°07'44" e distância de 1,63m, confrontando com terras de , até atingir o ponto P6363, de coordenadas N 9.711.604,19m e E 571.443,55m; deste segue com azimute de 152°45'50" e distância de 7,69m, confrontando com terras de , até atingir o ponto P6364, de coordenadas N 9.711.597,36m e E 571.447,06m; deste segue com azimute de 176°12'21" e distância de 24,93m, confrontando com terras de , até atingir o ponto P6365,



PREFEITURA DE SÃO LUÍS

SECRETARIA MUNICIPAL DE GOVERNO

MINUTA DE ANTEPROJETO DE LEI Nº _____ DE _____ DE 2019

de coordenadas N **9.711.572,48m** e E **571.448,71m**; deste segue com azimute de 258°29'08" e distância de 0,09m, confrontando com terras de , até atingir o ponto **P6366**, de coordenadas N **9.711.572,46m** e E **571.448,63m**; deste segue com azimute de 258°29'08" e distância de 14,28m, confrontando com terras de , até atingir o ponto **P6367**, de coordenadas N **9.711.569,61m** e E **571.434,63m**; deste segue com azimute de 262°37'11" e distância de 26,63m, confrontando com terras de , até atingir o ponto **P6368**, de coordenadas N **9.711.566,19m** e E **571.408,22m**; deste segue com azimute de 176°20'29" e distância de 0,65m, confrontando com terras de , até atingir o ponto **P6369**, de coordenadas N **9.711.565,54m** e E **571.408,26m**; deste segue com azimute de 176°20'29" e distância de 0,08m, confrontando com terras de , até atingir o ponto **P6370**, de coordenadas N **9.711.565,46m** e E **571.408,27m**; deste segue com azimute de 262°37'09" e distância de 1,32m, confrontando com terras de , até atingir o ponto **P6371**, de coordenadas N **9.711.565,29m** e E **571.406,96m**; deste segue com azimute de 176°20'43" e distância de 10,38m, confrontando com terras de , até atingir o ponto **P6372**, de coordenadas N **9.711.554,93m** e E **571.407,62m**; deste segue com azimute de 165°50'16" e distância de 25,62m, confrontando com terras de , até atingir o ponto **P6373**, de coordenadas N **9.711.530,09m** e E **571.413,89m**; deste segue com azimute de 155°25'02" e distância de 13,13m, confrontando com terras de , até atingir o ponto **P6374**, de coordenadas N **9.711.518,15m** e E **571.419,35m**; deste segue com azimute de 137°36'32" e distância de 24,48m, confrontando com terras de , até atingir o ponto **P6375**, de coordenadas N **9.711.500,07m** e E **571.435,86m**; deste segue com azimute de 258°38'41" e distância de 0,02m, confrontando com terras de , até atingir o ponto **P6376**, de coordenadas N **9.711.500,06m** e E **571.435,84m**; deste segue com azimute de 258°38'41" e distância de 21,30m, confrontando com terras de , até atingir o ponto **P6377**, de coordenadas N **9.711.495,87m** e E **571.414,96m**; deste segue com azimute de 249°37'27" e distância de 25,78m, confrontando com terras de , até atingir o ponto **P6378**, de coordenadas N **9.711.486,89m** e E **571.390,79m**; deste segue com azimute de 187°56'21" e distância de 0,35m, confrontando com terras de , até atingir o ponto **P6379**, de coordenadas N **9.711.486,55m** e E **571.390,74m**; deste segue com azimute de 187°56'21" e distância de 0,11m, confrontando com terras de , até atingir o ponto **P6380**, de coordenadas N **9.711.486,43m** e E **571.390,72m**; deste segue com azimute de 249°37'30" e distância de 1,28m, confrontando com terras de , até atingir o ponto **P6381**, de coordenadas N **9.711.485,99m** e E **571.389,53m**; deste segue com azimute de 187°56'35" e distância de 25,76m, confrontando com terras de , até atingir o ponto **P6382**, de coordenadas N **9.711.460,48m** e E **571.385,97m**; deste segue com azimute de 182°47'34" e distância de 25,32m, confrontando com terras de , até atingir o ponto **P6383**, de coordenadas N **9.711.435,19m** e E **571.384,73m**; deste segue com azimute de 184°02'29" e distância de 26,03m, confrontando com terras de , até atingir o ponto **P6384**, de coordenadas N **9.711.409,23m** e E **571.382,90m**; deste segue com azimute de 175°50'44" e distância de 25,43m, confrontando com terras de , até atingir o ponto **P6385**, de coordenadas N **9.711.383,86m** e E **571.384,74m**; deste segue com azimute de 199°46'48" e distância de 25,59m, confrontando com terras de , até atingir o ponto **P6386**, de coordenadas N **9.711.359,78m** e E **571.376,08m**; deste segue com azimute de 180°42'03" e distância de 27,47m, confrontando com terras de , até atingir o ponto **P6387**, de coordenadas N **9.711.332,32m** e E **571.375,75m**; deste segue com azimute de 167°32'54" e distância de 26,29m, confrontando com terras de , até atingir o ponto **P6388**, de coordenadas N **9.711.306,65m** e E **571.381,41m**; deste segue com azimute de 160°35'32" e distância de 25,87m, confrontando com terras de , até atingir o ponto **P6389**, de coordenadas N **9.711.282,25m** e E **571.390,01m**; deste segue com azimute de 159°11'10" e distância de 25,46m, confrontando com terras de , até atingir o ponto **P6390**, de coordenadas N **9.711.258,45m** e E **571.399,06m**; deste segue com azimute de 157°17'03" e distância de 26,53m, confrontando com terras de , até atingir o ponto **P6391**, de coordenadas N **9.711.233,98m** e E **571.409,30m**; deste segue com azimute de 161°22'26" e distância de 25,27m, confrontando com terras de , até atingir o ponto **P6392**, de coordenadas N **9.711.210,03m** e E **571.417,37m**; deste segue com azimute de 154°53'12" e distância de 25,21m, confrontando com terras de , até atingir o ponto **P6393**, de coordenadas N **9.711.187,20m** e E **571.428,07m**; deste segue com azimute de 207°02'55" e distância de 4,63m, confrontando com terras de , até atingir o ponto **P6394**, de coordenadas N **9.711.183,08m** e E **571.425,97m**; deste segue com azimute de 202°41'20" e distância de 26,34m, confrontando com terras de , até atingir o ponto **P6395**, de coordenadas N **9.711.158,78m** e E **571.415,81m**; deste segue com azimute de 205°45'01" e distância de 26,15m, confrontando com terras de , até atingir o ponto **P6396**, de coordenadas N **9.711.135,23m** e E **571.404,45m**; deste segue com azimute de 203°55'53" e distância de 26,34m, confrontando com terras de , até atingir o ponto **P6397**, de coordenadas N **9.711.111,15m** e E **571.393,76m**; deste segue com azimute de 200°21'32" e distância de 26,40m, confrontando com terras de , até atingir o ponto **P6398**, de coordenadas N **9.711.086,40m** e E **571.384,58m**; deste segue com azimute de 206°02'30" e distância de 26,04m, confrontando com terras de , até atingir o ponto **P6399**, de coordenadas N **9.711.063,00m** e E **571.373,14m**; deste segue com azimute de 202°12'07" e distância de 25,83m, confrontando com terras de , até atingir o ponto **P6400**, de coordenadas N **9.711.039,09m** e E **571.363,38m**; deste segue com



PREFEITURA DE SÃO LUÍS

SECRETARIA MUNICIPAL DE GOVERNO

MINUTA DE ANTEPROJETO DE LEI Nº _____ DE _____ DE 2019

azimute de 254°04'53" e distância de 0,14m, confrontando com terras de , até atingir o ponto **P6401**, de coordenadas **N 9.711.039,05m** e **E 571.363,25m**; deste segue com azimute de 254°04'53" e distância de 14,88m, confrontando com terras de , até atingir o ponto **P6402**, de coordenadas **N 9.711.034,96m** e **E 571.348,93m**; deste segue com azimute de 266°50'19" e distância de 25,32m, confrontando com terras de , até atingir o ponto **P6403**, de coordenadas **N 9.711.033,57m** e **E 571.323,65m**; deste segue com azimute de 266°55'15" e distância de 27,35m, confrontando com terras de , até atingir o ponto **P6404**, de coordenadas **N 9.711.032,10m** e **E 571.296,34m**; deste segue com azimute de 209°08'16" e distância de 0,94m, confrontando com terras de , até atingir o ponto **P6405**, de coordenadas **N 9.711.031,28m** e **E 571.295,88m**; deste segue com azimute de 209°08'16" e distância de 0,05m, confrontando com terras de , até atingir o ponto **P6406**, de coordenadas **N 9.711.031,24m** e **E 571.295,86m**; deste segue com azimute de 266°55'15" e distância de 0,78m, confrontando com terras de , até atingir o ponto **P6407**, de coordenadas **N 9.711.031,20m** e **E 571.295,08m**; deste segue com azimute de 209°08'17" e distância de 25,33m, confrontando com terras de , até atingir o ponto **P6408**, de coordenadas **N 9.711.009,07m** e **E 571.282,74m**; deste segue com azimute de 148°25'39" e distância de 25,74m, confrontando com terras de , até atingir o ponto **P6409**, de coordenadas **N 9.710.987,15m** e **E 571.296,22m**; deste segue com azimute de 140°58'35" e distância de 25,81m, confrontando com terras de , até atingir o ponto **P6410**, de coordenadas **N 9.710.967,09m** e **E 571.312,47m**; deste segue com azimute de 161°51'28" e distância de 18,96m, confrontando com terras de , até atingir o ponto **P6411**, de coordenadas **N 9.710.949,07m** e **E 571.318,38m**; deste segue com azimute de 205°39'38" e distância de 25,71m, confrontando com terras de , até atingir o ponto **P6412**, de coordenadas **N 9.710.925,90m** e **E 571.307,24m**; deste segue com azimute de 214°12'08" e distância de 5,35m, confrontando com terras de , até atingir o ponto **P6413**, de coordenadas **N 9.710.921,47m** e **E 571.304,24m**; deste segue com azimute de 210°46'16" e distância de 25,57m, confrontando com terras de , até atingir o ponto **P6414**, de coordenadas **N 9.710.899,50m** e **E 571.291,15m**; deste segue com azimute de 210°11'10" e distância de 27,07m, confrontando com terras de , até atingir o ponto **P6415**, de coordenadas **N 9.710.876,11m** e **E 571.277,54m**; deste segue com azimute de 211°55'57" e distância de 26,15m, confrontando com terras de , até atingir o ponto **P6416**, de coordenadas **N 9.710.853,91m** e **E 571.263,71m**; deste segue com azimute de 215°07'14" e distância de 27,96m, confrontando com terras de , até atingir o ponto **P6417**, de coordenadas **N 9.710.831,04m** e **E 571.247,63m**; deste segue com azimute de 220°45'16" e distância de 25,88m, confrontando com terras de , até atingir o ponto **P6418**, de coordenadas **N 9.710.811,43m** e **E 571.230,73m**; deste segue com azimute de 253°24'12" e distância de 0,22m, confrontando com terras de , até atingir o ponto **P6419**, de coordenadas **N 9.710.811,37m** e **E 571.230,52m**; deste segue com azimute de 253°24'12" e distância de 24,24m, confrontando com terras de , até atingir o ponto **P6420**, de coordenadas **N 9.710.804,45m** e **E 571.207,29m**; deste segue com azimute de 265°23'37" e distância de 26,65m, confrontando com terras de , até atingir o ponto **P6421**, de coordenadas **N 9.710.802,31m** e **E 571.180,73m**; deste segue com azimute de 235°34'31" e distância de 1,45m, confrontando com terras de , até atingir o ponto **P6422**, de coordenadas **N 9.710.801,49m** e **E 571.179,54m**; deste segue com azimute de 235°34'31" e distância de 23,87m, confrontando com terras de , até atingir o ponto **P6423**, de coordenadas **N 9.710.788,00m** e **E 571.159,85m**; deste segue com azimute de 214°21'34" e distância de 0,09m, confrontando com terras de , até atingir o ponto **P6424**, de coordenadas **N 9.710.787,92m** e **E 571.159,80m**; deste segue com azimute de 235°34'32" e distância de 1,47m, confrontando com terras de , até atingir o ponto **P6425**, de coordenadas **N 9.710.787,09m** e **E 571.158,59m**; deste segue com azimute de 214°21'34" e distância de 25,16m, confrontando com terras de , até atingir o ponto **P6426**, de coordenadas **N 9.710.766,32m** e **E 571.144,39m**; deste segue com azimute de 191°02'53" e distância de 34,70m, confrontando com terras de , até atingir o ponto **P6427**, de coordenadas **N 9.710.732,26m** e **E 571.137,74m**; deste segue com azimute de 204°05'24" e distância de 25,06m, confrontando com terras de , até atingir o ponto **P6428**, de coordenadas **N 9.710.709,38m** e **E 571.127,51m**; deste segue com azimute de 159°42'37" e distância de 25,20m, confrontando com terras de , até atingir o ponto **P6429**, de coordenadas **N 9.710.685,74m** e **E 571.136,25m**; deste segue com azimute de 171°25'03" e distância de 27,41m, confrontando com terras de , até atingir o ponto **P6430**, de coordenadas **N 9.710.658,64m** e **E 571.140,34m**; deste segue com azimute de 160°09'02" e distância de 26,65m, confrontando com terras de , até atingir o ponto **P6431**, de coordenadas **N 9.710.633,57m** e **E 571.149,39m**; deste segue com azimute de 167°22'07" e distância de 25,93m, confrontando com terras de , até atingir o ponto **P6432**, de coordenadas **N 9.710.608,27m** e **E 571.155,06m**; deste segue com azimute de 156°11'59" e distância de 25,03m, confrontando com terras de , até atingir o ponto **P6433**, de coordenadas **N 9.710.585,37m** e **E 571.165,16m**; deste segue com azimute de 193°28'25" e distância de 25,92m, confrontando com terras de , até atingir o ponto **P6434**, de coordenadas **N 9.710.560,16m** e **E 571.159,12m**; deste segue com azimute de 209°13'25" e distância de 26,03m, confrontando com terras de , até atingir o ponto **P6435**, de coordenadas **N 9.710.537,44m** e **E 571.146,41m**; deste segue com azimute de 162°02'09" e distância de 26,91m, confrontando com terras de , até



PREFEITURA DE SÃO LUÍS

SECRETARIA MUNICIPAL DE GOVERNO

MINUTA DE ANTEPROJETO DE LEI Nº _____ DE _____ DE 2019

atingir o ponto **P6436**, de coordenadas **N 9.710.511,84m** e **E 571.154,71m**; deste segue com azimute de **141°39'48"** e distância de **26,33m**, confrontando com terras de , até atingir o ponto **P6437**, de coordenadas **N 9.710.491,19m** e **E 571.171,04m**; deste segue com azimute de **150°44'56"** e distância de **26,34m**, confrontando com terras de , até atingir o ponto **P6438**, de coordenadas **N 9.710.468,21m** e **E 571.183,91m**; deste segue com azimute de **212°31'24"** e distância de **25,11m**, confrontando com terras de , até atingir o ponto **P6439**, de coordenadas **N 9.710.447,04m** e **E 571.170,40m**; deste segue com azimute de **267°37'46"** e distância de **0,14m**, confrontando com terras de , até atingir o ponto **P6440**, de coordenadas **N 9.710.447,03m** e **E 571.170,26m**; deste segue com azimute de **267°37'46"** e distância de **25,51m**, confrontando com terras de , até atingir o ponto **P6441**, de coordenadas **N 9.710.445,98m** e **E 571.144,78m**; deste segue com azimute de **187°12'01"** e distância de **0,78m**, confrontando com terras de , até atingir o ponto **P6442**, de coordenadas **N 9.710.445,20m** e **E 571.144,68m**; deste segue com azimute de **187°12'01"** e distância de **0,08m**, confrontando com terras de , até atingir o ponto **P6443**, de coordenadas **N 9.710.445,12m** e **E 571.144,67m**; deste segue com azimute de **267°37'50"** e distância de **1,15m**, confrontando com terras de , até atingir o ponto **P6444**, de coordenadas **N 9.710.445,07m** e **E 571.143,52m**; deste segue com azimute de **187°11'55"** e distância de **26,02m**, confrontando com terras de , até atingir o ponto **P6445**, de coordenadas **N 9.710.419,26m** e **E 571.140,26m**; deste segue com azimute de **176°51'15"** e distância de **25,33m**, confrontando com terras de , até atingir o ponto **P6446**, de coordenadas **N 9.710.393,97m** e **E 571.141,65m**; deste segue com azimute de **173°12'25"** e distância de **25,70m**, confrontando com terras de , até atingir o ponto **P6447**, de coordenadas **N 9.710.368,45m** e **E 571.144,69m**; deste segue com azimute de **176°53'38"** e distância de **27,13m**, confrontando com terras de , até atingir o ponto **P6448**, de coordenadas **N 9.710.341,36m** e **E 571.146,16m**; deste segue com azimute de **221°11'46"** e distância de **25,90m**, confrontando com terras de , até atingir o ponto **P6449**, de coordenadas **N 9.710.321,87m** e **E 571.129,10m**; deste segue com azimute de **217°02'20"** e distância de **25,83m**, confrontando com terras de , até atingir o ponto **P6450**, de coordenadas **N 9.710.301,25m** e **E 571.113,54m**; deste segue com azimute de **154°16'18"** e distância de **27,25m**, confrontando com terras de , até atingir o ponto **P6451**, de coordenadas **N 9.710.276,70m** e **E 571.125,37m**; deste segue com azimute de **181°47'06"** e distância de **27,93m**, confrontando com terras de , até atingir o ponto **P6452**, de coordenadas **N 9.710.248,78m** e **E 571.124,50m**; deste segue com azimute de **175°29'27"** e distância de **25,38m**, confrontando com terras de , até atingir o ponto **P6453**, de coordenadas **N 9.710.223,48m** e **E 571.126,49m**; deste segue com azimute de **175°29'27"** e distância de **0,06m**, confrontando com terras de , até atingir o ponto **P6454**, de coordenadas **N 9.710.223,42m** e **E 571.126,50m**; deste segue com azimute de **99°46'04"** e distância de **25,77m**, confrontando com terras de , até atingir o ponto **P6455**, de coordenadas **N 9.710.219,05m** e **E 571.151,90m**; deste segue com azimute de **99°46'04"** e distância de **0,10m**, confrontando com terras de , até atingir o ponto **P6456**, de coordenadas **N 9.710.219,03m** e **E 571.152,00m**; deste segue com azimute de **188°02'15"** e distância de **25,46m**, confrontando com terras de , até atingir o ponto **P6457**, de coordenadas **N 9.710.193,82m** e **E 571.148,44m**; deste segue com azimute de **201°04'30"** e distância de **26,36m**, confrontando com terras de , até atingir o ponto **P6458**, de coordenadas **N 9.710.169,22m** e **E 571.138,96m**; deste segue com azimute de **173°51'11"** e distância de **25,59m**, confrontando com terras de , até atingir o ponto **P6459**, de coordenadas **N 9.710.143,78m** e **E 571.141,70m**; deste segue com azimute de **190°36'01"** e distância de **25,50m**, confrontando com terras de , até atingir o ponto **P6460**, de coordenadas **N 9.710.118,72m** e **E 571.137,01m**; deste segue com azimute de **196°38'20"** e distância de **25,53m**, confrontando com terras de , até atingir o ponto **P6461**, de coordenadas **N 9.710.094,26m** e **E 571.129,70m**; deste segue com azimute de **175°38'41"** e distância de **26,34m**, confrontando com terras de , até atingir o ponto **P6462**, de coordenadas **N 9.710.068,00m** e **E 571.131,70m**; deste segue com azimute de **170°43'00"** e distância de **25,79m**, confrontando com terras de , até atingir o ponto **P6463**, de coordenadas **N 9.710.042,55m** e **E 571.135,86m**; deste segue com azimute de **157°11'49"** e distância de **25,49m**, confrontando com terras de , até atingir o ponto **P6464**, de coordenadas **N 9.710.019,05m** e **E 571.145,74m**; deste segue com azimute de **136°56'23"** e distância de **26,11m**, confrontando com terras de , até atingir o ponto **P6465**, de coordenadas **N 9.709.999,97m** e **E 571.163,57m**; deste segue com azimute de **130°30'35"** e distância de **26,02m**, confrontando com terras de , até atingir o ponto **P6466**, de coordenadas **N 9.709.983,07m** e **E 571.183,35m**; deste segue com azimute de **127°50'26"** e distância de **25,98m**, confrontando com terras de , até atingir o ponto **P6467**, de coordenadas **N 9.709.967,14m** e **E 571.203,86m**; deste segue com azimute de **127°56'40"** e distância de **0,12m**, confrontando com terras de , até atingir o ponto **P6468**, de coordenadas **N 9.709.967,06m** e **E 571.203,96m**; deste segue com azimute de **106°50'27"** e distância de **25,23m**, confrontando com terras de , até atingir o ponto **P6469**, de coordenadas **N 9.709.959,75m** e **E 571.228,11m**; deste segue com azimute de **89°23'36"** e distância de **25,51m**, confrontando com terras de , até atingir o ponto **P6470**, de coordenadas **N 9.709.960,02m** e **E 571.253,62m**; deste segue com azimute de **76°20'31"** e distância de **27,19m**, confrontando com terras de , até atingir o ponto **P6471**, de coordenadas **N 9.709.966,44m** e **E 571.280,04m**; deste



PREFEITURA DE SÃO LUÍS

SECRETARIA MUNICIPAL DE GOVERNO

MINUTA DE ANTEPROJETO DE LEI Nº _____ DE _____ DE 2019

segue com azimute de $57^{\circ}19'57''$ e distância de 25,96m, confrontando com terras de , até atingir o ponto **P6472**, de coordenadas **N 9.709.980,45m** e **E 571.301,89m**; deste segue com azimute de $23^{\circ}14'40''$ e distância de 0,14m, confrontando com terras de , até atingir o ponto **P6473**, de coordenadas **N 9.709.980,58m** e **E 571.301,94m**; deste segue com azimute de $57^{\circ}19'52''$ e distância de 1,43m, confrontando com terras de , até atingir o ponto **P6474**, de coordenadas **N 9.709.981,36m** e **E 571.303,15m**; deste segue com azimute de $23^{\circ}15'31''$ e distância de 25,36m, confrontando com terras de , até atingir o ponto **P6475**, de coordenadas **N 9.710.004,65m** e **E 571.313,16m**; deste segue com azimute de $86^{\circ}46'18''$ e distância de 3,01m, confrontando com terras de , até atingir o ponto **P6476**, de coordenadas **N 9.710.004,82m** e **E 571.316,17m**; deste segue com azimute de $150^{\circ}15'35''$ e distância de 1,06m, confrontando com terras de , até atingir o ponto **P6477**, de coordenadas **N 9.710.003,91m** e **E 571.316,69m**; deste segue com azimute de $150^{\circ}15'35''$ e distância de 0,15m, confrontando com terras de , até atingir o ponto **P6478**, de coordenadas **N 9.710.003,77m** e **E 571.316,77m**; deste segue com azimute de $195^{\circ}08'56''$ e distância de 25,10m, confrontando com terras de , até atingir o ponto **P6479**, de coordenadas **N 9.709.979,54m** e **E 571.310,21m**; deste segue com azimute de $195^{\circ}41'10''$ e distância de 27,04m, confrontando com terras de , até atingir o ponto **P6480**, de coordenadas **N 9.709.953,51m** e **E 571.302,90m**; deste segue com azimute de $200^{\circ}09'28''$ e distância de 25,57m, confrontando com terras de , até atingir o ponto **P6481**, de coordenadas **N 9.709.929,51m** e **E 571.294,09m**; deste segue com azimute de $216^{\circ}10'52''$ e distância de 25,46m, confrontando com terras de , até atingir o ponto **P6482**, de coordenadas **N 9.709.908,96m** e **E 571.279,06m**; deste segue com azimute de $227^{\circ}43'57''$ e distância de 25,07m, confrontando com terras de , até atingir o ponto **P6483**, de coordenadas **N 9.709.892,10m** e **E 571.260,51m**; deste segue com azimute de $219^{\circ}24'31''$ e distância de 25,33m, confrontando com terras de , até atingir o ponto **P6484**, de coordenadas **N 9.709.872,53m** e **E 571.244,43m**; deste segue com azimute de $194^{\circ}48'28''$ e distância de 26,84m, confrontando com terras de , até atingir o ponto **P6485**, de coordenadas **N 9.709.846,58m** e **E 571.237,57m**; deste segue com azimute de $178^{\circ}07'30''$ e distância de 26,28m, confrontando com terras de , até atingir o ponto **P6486**, de coordenadas **N 9.709.820,31m** e **E 571.238,43m**; deste segue com azimute de $155^{\circ}42'55''$ e distância de 26,19m, confrontando com terras de , até atingir o ponto **P6487**, de coordenadas **N 9.709.796,44m** e **E 571.249,20m**; deste segue com azimute de $156^{\circ}07'46''$ e distância de 10,00m, confrontando com terras de , até atingir o ponto **P6488**, de coordenadas **N 9.709.787,30m** e **E 571.253,24m**; deste segue com azimute de $156^{\circ}07'49''$ e distância de 16,44m, confrontando com terras de , até atingir o ponto **P6489**, de coordenadas **N 9.709.772,26m** e **E 571.259,90m**; deste segue com azimute de $158^{\circ}49'16''$ e distância de 26,49m, confrontando com terras de , até atingir o ponto **P6490**, de coordenadas **N 9.709.747,56m** e **E 571.269,47m**; deste segue com azimute de $138^{\circ}21'59''$ e distância de 26,73m, confrontando com terras de , até atingir o ponto **P6491**, de coordenadas **N 9.709.727,58m** e **E 571.287,23m**; deste segue com azimute de $142^{\circ}07'22''$ e distância de 25,60m, confrontando com terras de , até atingir o ponto **P6492**, de coordenadas **N 9.709.707,37m** e **E 571.302,95m**; deste segue com azimute de $168^{\circ}36'03''$ e distância de 26,41m, confrontando com terras de , até atingir o ponto **P6493**, de coordenadas **N 9.709.681,48m** e **E 571.308,17m**; deste segue com azimute de $184^{\circ}20'12''$ e distância de 26,19m, confrontando com terras de , até atingir o ponto **P6494**, de coordenadas **N 9.709.655,37m** e **E 571.306,19m**; deste segue com azimute de $192^{\circ}54'31''$ e distância de 25,02m, confrontando com terras de , até atingir o ponto **P6495**, de coordenadas **N 9.709.630,98m** e **E 571.300,60m**; deste segue com azimute de $185^{\circ}50'09''$ e distância de 26,85m, confrontando com terras de , até atingir o ponto **P6496**, de coordenadas **N 9.709.604,27m** e **E 571.297,87m**; deste segue com azimute de $167^{\circ}36'49''$ e distância de 25,36m, confrontando com terras de , até atingir o ponto **P6497**, de coordenadas **N 9.709.579,50m** e **E 571.303,31m**; deste segue com azimute de $167^{\circ}57'51''$ e distância de 12,18m, confrontando com terras de , até atingir o ponto **P6498**, de coordenadas **N 9.709.567,59m** e **E 571.305,85m**; deste segue com azimute de $167^{\circ}57'51''$ e distância de 14,29m, confrontando com terras de , até atingir o ponto **P6499**, de coordenadas **N 9.709.553,61m** e **E 571.308,83m**; deste segue com azimute de $165^{\circ}40'48''$ e distância de 14,34m, confrontando com terras de , até atingir o ponto **P6500**, de coordenadas **N 9.709.539,72m** e **E 571.312,37m**; deste segue com azimute de $165^{\circ}40'48''$ e distância de 11,62m, confrontando com terras de , até atingir o ponto **P6501**, de coordenadas **N 9.709.528,46m** e **E 571.315,25m**; deste segue com azimute de $174^{\circ}30'46''$ e distância de 27,82m, confrontando com terras de , até atingir o ponto **P6502**, de coordenadas **N 9.709.500,77m** e **E 571.317,91m**; deste segue com azimute de $155^{\circ}05'57''$ e distância de 25,41m, confrontando com terras de , até atingir o ponto **P6503**, de coordenadas **N 9.709.477,72m** e **E 571.328,61m**; deste segue com azimute de $141^{\circ}08'21''$ e distância de 27,06m, confrontando com terras de , até atingir o ponto **P6504**, de coordenadas **N 9.709.456,65m** e **E 571.345,59m**; deste segue com azimute de $141^{\circ}08'21''$ e distância de 0,05m, confrontando com terras de , até atingir o ponto **P6505**, de coordenadas **N 9.709.456,61m** e **E 571.345,62m**; deste segue com azimute de $118^{\circ}58'07''$ e distância de 27,94m, confrontando com terras de , até atingir o ponto **P6506**, de coordenadas **N 9.709.443,08m** e **E 571.370,06m**; deste segue com azimute de $113^{\circ}53'20''$ e distância de 28,35m, confrontando



PREFEITURA DE SÃO LUÍS

SECRETARIA MUNICIPAL DE GOVERNO

MINUTA DE ANTEPROJETO DE LEI Nº _____ DE _____ DE 2019

com terras de , até atingir o ponto **P6507**, de coordenadas **N 9.709.431,60m** e **E 571.395,98m**; deste segue com azimute de $113^{\circ}53'20''$ e distância de 0,10m, confrontando com terras de , até atingir o ponto **P6508**, de coordenadas **N 9.709.431,56m** e **E 571.396,07m**; deste segue com azimute de $175^{\circ}44'12''$ e distância de 15,87m, confrontando com terras de , até atingir o ponto **P6509**, de coordenadas **N 9.709.415,73m** e **E 571.397,25m**; deste segue com azimute de $205^{\circ}11'08''$ e distância de 25,45m, confrontando com terras de , até atingir o ponto **P6510**, de coordenadas **N 9.709.392,70m** e **E 571.386,42m**; deste segue com azimute de $182^{\circ}20'30''$ e distância de 2,26m, confrontando com terras de , até atingir o ponto **P6511**, de coordenadas **N 9.709.390,45m** e **E 571.386,32m**; deste segue com azimute de $182^{\circ}20'30''$ e distância de 9,00m, confrontando com terras de , até atingir o ponto **P6512**, de coordenadas **N 9.709.381,45m** e **E 571.385,96m**; deste segue com azimute de $109^{\circ}54'07''$ e distância de 26,56m, confrontando com terras de , até atingir o ponto **P6513**, de coordenadas **N 9.709.372,41m** e **E 571.410,93m**; deste segue com azimute de $126^{\circ}08'17''$ e distância de 17,08m, confrontando com terras de , até atingir o ponto **P6514**, de coordenadas **N 9.709.362,34m** e **E 571.424,72m**; deste segue com azimute de $121^{\circ}38'07''$ e distância de 27,27m, confrontando com terras de , até atingir o ponto **P6515**, de coordenadas **N 9.709.348,04m** e **E 571.447,94m**; deste segue com azimute de $121^{\circ}38'07''$ e distância de 0,10m, confrontando com terras de , até atingir o ponto **P6516**, de coordenadas **N 9.709.347,98m** e **E 571.448,03m**; deste segue com azimute de $169^{\circ}25'34''$ e distância de 6,10m, confrontando com terras de , até atingir o ponto **P6517**, de coordenadas **N 9.709.341,98m** e **E 571.449,15m**; deste segue com azimute de $229^{\circ}42'29''$ e distância de 24,96m, confrontando com terras de , até atingir o ponto **P6518**, de coordenadas **N 9.709.325,84m** e **E 571.430,11m**; deste segue com azimute de $236^{\circ}54'03''$ e distância de 26,42m, confrontando com terras de , até atingir o ponto **P6519**, de coordenadas **N 9.709.311,42m** e **E 571.407,98m**; deste segue com azimute de $178^{\circ}03'13''$ e distância de 0,08m, confrontando com terras de , até atingir o ponto **P6520**, de coordenadas **N 9.709.311,34m** e **E 571.407,98m**; deste segue com azimute de $236^{\circ}54'08''$ e distância de 1,51m, confrontando com terras de , até atingir o ponto **P6521**, de coordenadas **N 9.709.310,51m** e **E 571.406,72m**; deste segue com azimute de $178^{\circ}01'48''$ e distância de 25,31m, confrontando com terras de , até atingir o ponto **P6522**, de coordenadas **N 9.709.285,22m** e **E 571.407,59m**; deste segue com azimute de $143^{\circ}46'58''$ e distância de 25,98m, confrontando com terras de , até atingir o ponto **P6523**, de coordenadas **N 9.709.264,26m** e **E 571.422,94m**; deste segue com azimute de $182^{\circ}13'20''$ e distância de 26,05m, confrontando com terras de , até atingir o ponto **P6524**, de coordenadas **N 9.709.238,23m** e **E 571.421,93m**; deste segue com azimute de $182^{\circ}59'25''$ e distância de 4,51m, confrontando com terras de , até atingir o ponto **P6525**, de coordenadas **N 9.709.233,73m** e **E 571.421,69m**; deste segue com azimute de $182^{\circ}59'25''$ e distância de 21,94m, confrontando com terras de , até atingir o ponto **P6526**, de coordenadas **N 9.709.211,81m** e **E 571.420,55m**; deste segue com azimute de $180^{\circ}34'18''$ e distância de 21,59m, confrontando com terras de , até atingir o ponto **P6527**, de coordenadas **N 9.709.190,22m** e **E 571.420,33m**; deste segue com azimute de $180^{\circ}34'18''$ e distância de 4,45m, confrontando com terras de , até atingir o ponto **P6528**, de coordenadas **N 9.709.185,77m** e **E 571.420,29m**; deste segue com azimute de $166^{\circ}34'18''$ e distância de 26,31m, confrontando com terras de , até atingir o ponto **P6529**, de coordenadas **N 9.709.160,18m** e **E 571.426,40m**; deste segue com azimute de $175^{\circ}26'34''$ e distância de 26,05m, confrontando com terras de , até atingir o ponto **P6530**, de coordenadas **N 9.709.134,21m** e **E 571.428,47m**; deste segue com azimute de $179^{\circ}14'03''$ e distância de 25,44m, confrontando com terras de , até atingir o ponto **P6531**, de coordenadas **N 9.709.108,77m** e **E 571.428,81m**; deste segue com azimute de $161^{\circ}35'31''$ e distância de 26,98m, confrontando com terras de , até atingir o ponto **P6532**, de coordenadas **N 9.709.083,17m** e **E 571.437,33m**; deste segue com azimute de $136^{\circ}50'04''$ e distância de 25,84m, confrontando com terras de , até atingir o ponto **P6533**, de coordenadas **N 9.709.064,32m** e **E 571.455,01m**; deste segue com azimute de $135^{\circ}25'37''$ e distância de 25,63m, confrontando com terras de , até atingir o ponto **P6534**, de coordenadas **N 9.709.046,06m** e **E 571.473,00m**; deste segue com azimute de $119^{\circ}50'47''$ e distância de 25,24m, confrontando com terras de , até atingir o ponto **P6535**, de coordenadas **N 9.709.033,50m** e **E 571.494,89m**; deste segue com azimute de $126^{\circ}27'35''$ e distância de 27,95m, confrontando com terras de , até atingir o ponto **P6536**, de coordenadas **N 9.709.016,89m** e **E 571.517,37m**; deste segue com azimute de $120^{\circ}20'55''$ e distância de 25,89m, confrontando com terras de , até atingir o ponto **P6537**, de coordenadas **N 9.709.003,81m** e **E 571.539,71m**; deste segue com azimute de $132^{\circ}23'39''$ e distância de 25,97m, confrontando com terras de , até atingir o ponto **P6538**, de coordenadas **N 9.708.986,30m** e **E 571.558,89m**; deste segue com azimute de $130^{\circ}40'52''$ e distância de 26,39m, confrontando com terras de , até atingir o ponto **P6539**, de coordenadas **N 9.708.969,10m** e **E 571.578,90m**; deste segue com azimute de $105^{\circ}03'36''$ e distância de 25,25m, confrontando com terras de , até atingir o ponto **P6540**, de coordenadas **N 9.708.962,54m** e **E 571.603,28m**; deste segue com azimute de $123^{\circ}00'14''$ e distância de 6,50m, confrontando com terras de , até atingir o ponto **P6541**, de coordenadas **N 9.708.959,00m** e **E 571.608,73m**; deste segue com azimute de $123^{\circ}00'14''$ e distância de 9,29m, confrontando com terras de , até atingir o ponto **P6542**, de coordenadas **N**



PREFEITURA DE SÃO LUÍS

SECRETARIA MUNICIPAL DE GOVERNO

MINUTA DE ANTEPROJETO DE LEI Nº _____ DE _____ DE 2019

9.708.953,95m e E 571.616,51m; deste segue com azimute de $123^{\circ}00'14''$ e distância de 10,86m, confrontando com terras de , até atingir o ponto **P6543**, de coordenadas **N 9.708.948,03m e E 571.625,62m**; deste segue com azimute de $178^{\circ}24'09''$ e distância de 12,55m, confrontando com terras de , até atingir o ponto **P6544**, de coordenadas **N 9.708.935,48m e E 571.625,97m**; deste segue com azimute de $172^{\circ}16'39''$ e distância de 28,65m, confrontando com terras de , até atingir o ponto **P6545**, de coordenadas **N 9.708.907,09m e E 571.629,82m**; deste segue com azimute de $161^{\circ}54'13''$ e distância de 5,06m, confrontando com terras de , até atingir o ponto **P6546**, de coordenadas **N 9.708.902,29m e E 571.631,39m**; deste segue com azimute de $161^{\circ}54'13''$ e distância de 20,63m, confrontando com terras de , até atingir o ponto **P6547**, de coordenadas **N 9.708.882,67m e E 571.637,80m**; deste segue com azimute de $148^{\circ}41'20''$ e distância de 26,32m, confrontando com terras de , até atingir o ponto **P6548**, de coordenadas **N 9.708.860,18m e E 571.651,48m**; deste segue com azimute de $143^{\circ}49'26''$ e distância de 20,59m, confrontando com terras de , até atingir o ponto **P6549**, de coordenadas **N 9.708.843,57m e E 571.663,63m**; deste segue com azimute de $143^{\circ}49'26''$ e distância de 5,50m, confrontando com terras de , até atingir o ponto **P6550**, de coordenadas **N 9.708.839,12m e E 571.666,88m**; deste segue com azimute de $135^{\circ}32'22''$ e distância de 25,53m, confrontando com terras de , até atingir o ponto **P6551**, de coordenadas **N 9.708.820,90m e E 571.684,76m**; deste segue com azimute de $113^{\circ}53'09''$ e distância de 27,03m, confrontando com terras de , até atingir o ponto **P6552**, de coordenadas **N 9.708.809,96m e E 571.709,47m**; deste segue com azimute de $113^{\circ}53'09''$ e distância de 0,24m, confrontando com terras de , até atingir o ponto **P6553**, de coordenadas **N 9.708.809,86m e E 571.709,69m**; deste segue com azimute de $98^{\circ}50'52''$ e distância de 27,44m, confrontando com terras de , até atingir o ponto **P6554**, de coordenadas **N 9.708.805,64m e E 571.736,80m**; deste segue com azimute de $94^{\circ}36'27''$ e distância de 26,52m, confrontando com terras de , até atingir o ponto **P6555**, de coordenadas **N 9.708.803,51m e E 571.763,23m**; deste segue com azimute de $87^{\circ}52'44''$ e distância de 17,13m, confrontando com terras de , até atingir o ponto **P6556**, de coordenadas **N 9.708.804,15m e E 571.780,34m**; deste segue com azimute de $87^{\circ}52'44''$ e distância de 10,16m, confrontando com terras de , até atingir o ponto **P6557**, de coordenadas **N 9.708.804,52m e E 571.790,50m**; deste segue com azimute de $83^{\circ}48'24''$ e distância de 25,40m, confrontando com terras de , até atingir o ponto **P6558**, de coordenadas **N 9.708.807,26m e E 571.815,75m**; deste segue com azimute de $62^{\circ}50'12''$ e distância de 25,69m, confrontando com terras de , até atingir o ponto **P6559**, de coordenadas **N 9.708.818,99m e E 571.838,61m**; deste segue com azimute de $35^{\circ}37'20''$ e distância de 0,50m, confrontando com terras de , até atingir o ponto **P6560**, de coordenadas **N 9.708.819,40m e E 571.838,90m**; deste segue com azimute de $62^{\circ}50'14''$ e distância de 1,09m, confrontando com terras de , até atingir o ponto **P6561**, de coordenadas **N 9.708.819,90m e E 571.839,87m**; deste segue com azimute de $35^{\circ}37'15''$ e distância de 26,42m, confrontando com terras de , até atingir o ponto **P6562**, de coordenadas **N 9.708.841,38m e E 571.855,26m**; deste segue com azimute de $36^{\circ}20'23''$ e distância de 25,08m, confrontando com terras de , até atingir o ponto **P6563**, de coordenadas **N 9.708.861,58m e E 571.870,12m**; deste segue com azimute de $34^{\circ}24'20''$ e distância de 25,77m, confrontando com terras de , até atingir o ponto **P6564**, de coordenadas **N 9.708.882,84m e E 571.884,68m**; deste segue com azimute de $30^{\circ}57'50''$ e distância de 25,83m, confrontando com terras de , até atingir o ponto **P6565**, de coordenadas **N 9.708.904,99m e E 571.897,97m**; deste segue com azimute de $32^{\circ}29'48''$ e distância de 26,26m, confrontando com terras de , até atingir o ponto **P6566**, de coordenadas **N 9.708.927,14m e E 571.912,08m**; deste segue com azimute de $30^{\circ}16'42''$ e distância de 26,52m, confrontando com terras de , até atingir o ponto **P6567**, de coordenadas **N 9.708.950,04m e E 571.925,45m**; deste segue com azimute de $33^{\circ}13'25''$ e distância de 26,57m, confrontando com terras de , até atingir o ponto **P6568**, de coordenadas **N 9.708.972,27m e E 571.940,01m**; deste segue com azimute de $35^{\circ}53'07''$ e distância de 23,06m, confrontando com terras de , até atingir o ponto **P6569**, de coordenadas **N 9.708.990,95m e E 571.953,53m**; deste segue com azimute de $188^{\circ}35'41''$ e distância de 24,22m, confrontando com terras de , até atingir o ponto **P6570**, de coordenadas **N 9.708.967,00m e E 571.949,91m**; deste segue com azimute de $206^{\circ}35'06''$ e distância de 25,70m, confrontando com terras de , até atingir o ponto **P6571**, de coordenadas **N 9.708.944,02m e E 571.938,41m**; deste segue com azimute de $212^{\circ}56'05''$ e distância de 25,68m, confrontando com terras de , até atingir o ponto **P6572**, de coordenadas **N 9.708.922,47m e E 571.924,45m**; deste segue com azimute de $214^{\circ}33'21''$ e distância de 26,99m, confrontando com terras de , até atingir o ponto **P6573**, de coordenadas **N 9.708.900,24m e E 571.909,14m**; deste segue com azimute de $215^{\circ}12'14''$ e distância de 26,56m, confrontando com terras de , até atingir o ponto **P6574**, de coordenadas **N 9.708.878,54m e E 571.893,83m**; deste segue com azimute de $215^{\circ}20'04''$ e distância de 26,87m, confrontando com terras de , até atingir o ponto **P6575**, de coordenadas **N 9.708.856,62m e E 571.878,29m**; deste segue com azimute de $214^{\circ}29'18''$ e distância de 26,24m, confrontando com terras de , até atingir o ponto **P6576**, de coordenadas **N 9.708.834,99m e E 571.863,43m**; deste segue com azimute de $212^{\circ}04'49''$ e distância de 25,17m, confrontando com terras de , até atingir o ponto **P6577**, de coordenadas **N 9.708.813,66m e E 571.850,06m**; deste segue com azimute de $233^{\circ}06'42''$ e distância de 23,93m, confrontando com terras de , até atingir o ponto **P6578**,



PREFEITURA DE SÃO LUÍS

SECRETARIA MUNICIPAL DE GOVERNO

MINUTA DE ANTEPROJETO DE LEI Nº _____ DE _____ DE 2019

de coordenadas N 9.708.799,30m e E 571.830,92m; deste segue com azimute de 258°53'08" e distância de 25,81m, confrontando com terras de , até atingir o ponto P6579, de coordenadas N 9.708.794,33m e E 571.805,60m; deste segue com azimute de 255°46'07" e distância de 26,36m, confrontando com terras de , até atingir o ponto P6580, de coordenadas N 9.708.787,85m e E 571.780,05m; deste segue com azimute de 259°46'03" e distância de 27,64m, confrontando com terras de , até atingir o ponto P6581, de coordenadas N 9.708.782,94m e E 571.752,85m; deste segue com azimute de 262°06'46" e distância de 26,02m, confrontando com terras de , até atingir o ponto P6582, de coordenadas N 9.708.779,37m e E 571.727,08m; deste segue com azimute de 266°30'22" e distância de 26,42m, confrontando com terras de , até atingir o ponto P6583, de coordenadas N 9.708.777,76m e E 571.700,71m; deste segue com azimute de 266°28'26" e distância de 26,34m, confrontando com terras de , até atingir o ponto P6584, de coordenadas N 9.708.776,14m e E 571.674,42m; deste segue com azimute de 244°10'37" e distância de 23,49m, confrontando com terras de , até atingir o ponto P6585, de coordenadas N 9.708.765,91m e E 571.653,28m; deste segue com azimute de 145°38'05" e distância de 0,27m, confrontando com terras de , até atingir o ponto P6586, de coordenadas N 9.708.765,69m e E 571.653,43m; deste segue com azimute de 244°10'41" e distância de 1,57m, confrontando com terras de , até atingir o ponto P6587, de coordenadas N 9.708.765,00m e E 571.652,02m; deste segue com azimute de 145°38'30" e distância de 26,61m, confrontando com terras de , até atingir o ponto P6588, de coordenadas N 9.708.743,03m e E 571.667,04m; deste segue com azimute de 120°54'36" e distância de 25,56m, confrontando com terras de , até atingir o ponto P6589, de coordenadas N 9.708.729,90m e E 571.688,97m; deste segue com azimute de 122°11'11" e distância de 0,86m, confrontando com terras de , até atingir o ponto P6590, de coordenadas N 9.708.729,45m e E 571.689,69m; deste segue com azimute de 256°50'28" e distância de 22,54m, confrontando com terras de , até atingir o ponto P6591, de coordenadas N 9.708.724,32m e E 571.667,75m; deste segue com azimute de 141°53'48" e distância de 0,65m, confrontando com terras de , até atingir o ponto P6592, de coordenadas N 9.708.723,80m e E 571.668,15m; deste segue com azimute de 256°50'32" e distância de 1,71m, confrontando com terras de , até atingir o ponto P6593, de coordenadas N 9.708.723,41m e E 571.666,49m; deste segue com azimute de 141°53'39" e distância de 27,63m, confrontando com terras de , até atingir o ponto P6594, de coordenadas N 9.708.701,67m e E 571.683,54m; deste segue com azimute de 134°57'08" e distância de 25,58m, confrontando com terras de , até atingir o ponto P6595, de coordenadas N 9.708.683,60m e E 571.701,64m; deste segue com azimute de 133°06'16" e distância de 25,01m, confrontando com terras de , até atingir o ponto P6596, de coordenadas N 9.708.666,51m e E 571.719,90m; deste segue com azimute de 107°34'45" e distância de 8,48m, confrontando com terras de , até atingir o ponto P6597, de coordenadas N 9.708.663,95m e E 571.727,98m; deste segue com azimute de 106°28'38" e distância de 21,47m, confrontando com terras de , até atingir o ponto P6598, de coordenadas N 9.708.657,86m e E 571.748,57m; deste segue com azimute de 194°26'16" e distância de 9,67m, confrontando com terras de , até atingir o ponto P6599, de coordenadas N 9.708.648,50m e E 571.746,16m; deste segue com azimute de 195°22'15" e distância de 12,19m, confrontando com terras de , até atingir o ponto P6600, de coordenadas N 9.708.636,75m e E 571.742,93m; deste segue com azimute de 139°12'28" e distância de 24,99m, confrontando com terras de , até atingir o ponto P6601, de coordenadas N 9.708.617,83m e E 571.759,26m; deste segue com azimute de 139°12'28" e distância de 0,06m, confrontando com terras de , até atingir o ponto P6602, de coordenadas N 9.708.617,78m e E 571.759,30m; deste segue com azimute de 115°43'07" e distância de 8,48m, confrontando com terras de , até atingir o ponto P6603, de coordenadas N 9.708.614,10m e E 571.766,94m; deste segue com azimute de 93°27'44" e distância de 0,02m, confrontando com terras de , até atingir o ponto P6604, de coordenadas N 9.708.614,10m e E 571.766,96m; deste segue com azimute de 93°27'44" e distância de 8,76m, confrontando com terras de , até atingir o ponto P6605, de coordenadas N 9.708.613,57m e E 571.775,70m; deste segue com azimute de 188°02'27" e distância de 4,77m, confrontando com terras de , até atingir o ponto P6606, de coordenadas N 9.708.608,85m e E 571.775,03m; deste segue com azimute de 188°02'27" e distância de 4,38m, confrontando com terras de , até atingir o ponto P6607, de coordenadas N 9.708.604,51m e E 571.774,42m; deste segue com azimute de 137°23'56" e distância de 6,47m, confrontando com terras de , até atingir o ponto P6608, de coordenadas N 9.708.599,75m e E 571.778,79m; deste segue com azimute de 137°23'56" e distância de 13,30m, confrontando com terras de , até atingir o ponto P6609, de coordenadas N 9.708.589,96m e E 571.787,80m; deste segue com azimute de 129°33'02" e distância de 14,37m, confrontando com terras de , até atingir o ponto P6610, de coordenadas N 9.708.580,81m e E 571.798,88m; deste segue com azimute de 71°43'01" e distância de 15,46m, confrontando com terras de , até atingir o ponto P6611, de coordenadas N 9.708.585,66m e E 571.813,56m; deste segue com azimute de 216°39'38" e distância de 14,82m, confrontando com terras de , até atingir o ponto P6612, de coordenadas N 9.708.573,77m e E 571.804,71m; deste segue com azimute de 169°03'46" e distância de 26,25m, confrontando com terras de , até atingir o ponto P6613, de coordenadas N 9.708.548,00m e E 571.809,69m; deste segue com azimute de 156°30'44" e distância de 25,49m, confrontando com terras de , até



PREFEITURA DE SÃO LUÍS

SECRETARIA MUNICIPAL DE GOVERNO

MINUTA DE ANTEPROJETO DE LEI Nº _____ DE _____ DE 2019

atingir o ponto **P6614**, de coordenadas **N 9.708.524,62m** e **E 571.819,85m**; deste segue com azimute de $141^{\circ}59'05''$ e distância de 25,12m, confrontando com terras de , até atingir o ponto **P6615**, de coordenadas **N 9.708.504,83m** e **E 571.835,32m**; deste segue com azimute de $137^{\circ}53'24''$ e distância de 25,67m, confrontando com terras de , até atingir o ponto **P6616**, de coordenadas **N 9.708.485,79m** e **E 571.852,53m**; deste segue com azimute de $117^{\circ}32'48''$ e distância de 25,32m, confrontando com terras de , até atingir o ponto **P6617**, de coordenadas **N 9.708.474,08m** e **E 571.874,98m**; deste segue com azimute de $125^{\circ}53'02''$ e distância de 25,08m, confrontando com terras de , até atingir o ponto **P6618**, de coordenadas **N 9.708.459,38m** e **E 571.895,30m**; deste segue com azimute de $125^{\circ}53'02''$ e distância de 0,13m, confrontando com terras de , até atingir o ponto **P6619**, de coordenadas **N 9.708.459,30m** e **E 571.895,41m**; deste segue com azimute de $120^{\circ}42'13''$ e distância de 26,46m, confrontando com terras de , até atingir o ponto **P6620**, de coordenadas **N 9.708.445,79m** e **E 571.918,16m**; deste segue com azimute de $110^{\circ}59'23''$ e distância de 28,31m, confrontando com terras de , até atingir o ponto **P6621**, de coordenadas **N 9.708.435,65m** e **E 571.944,59m**; deste segue com azimute de $106^{\circ}20'16''$ e distância de 28,08m, confrontando com terras de , até atingir o ponto **P6622**, de coordenadas **N 9.708.427,75m** e **E 571.971,54m**; deste segue com azimute de $108^{\circ}01'24''$ e distância de 25,99m, confrontando com terras de , até atingir o ponto **P6623**, de coordenadas **N 9.708.419,71m** e **E 571.996,25m**; deste segue com azimute de $104^{\circ}41'59''$ e distância de 26,40m, confrontando com terras de , até atingir o ponto **P6624**, de coordenadas **N 9.708.413,01m** e **E 572.021,79m**; deste segue com azimute de $101^{\circ}58'06''$ e distância de 25,41m, confrontando com terras de , até atingir o ponto **P6625**, de coordenadas **N 9.708.407,74m** e **E 572.046,65m**; deste segue com azimute de $92^{\circ}33'24''$ e distância de 25,79m, confrontando com terras de , até atingir o ponto **P6626**, de coordenadas **N 9.708.406,59m** e **E 572.072,41m**; deste segue com azimute de $75^{\circ}16'51''$ e distância de 15,27m, confrontando com terras de , até atingir o ponto **P6627**, de coordenadas **N 9.708.410,47m** e **E 572.087,18m**; deste segue com azimute de $26^{\circ}29'35''$ e distância de 0,73m, confrontando com terras de , até atingir o ponto **P6628**, de coordenadas **N 9.708.411,13m** e **E 572.087,50m**; deste segue com azimute de $75^{\circ}16'46''$ e distância de 0,96m, confrontando com terras de , até atingir o ponto **P6629**, de coordenadas **N 9.708.411,38m** e **E 572.088,44m**; deste segue com azimute de $26^{\circ}29'26''$ e distância de 24,08m, confrontando com terras de , até atingir o ponto **P6630**, de coordenadas **N 9.708.432,93m** e **E 572.099,18m**; deste segue com azimute de $13^{\circ}24'18''$ e distância de 4,76m, confrontando com terras de , até atingir o ponto **P6631**, de coordenadas **N 9.708.437,55m** e **E 572.100,28m**; deste segue com azimute de $13^{\circ}24'18''$ e distância de 20,56m, confrontando com terras de , até atingir o ponto **P6632**, de coordenadas **N 9.708.457,56m** e **E 572.105,05m**; deste segue com azimute de $18^{\circ}23'07''$ e distância de 10,14m, confrontando com terras de , até atingir o ponto **P6633**, de coordenadas **N 9.708.467,18m** e **E 572.108,25m**; deste segue com azimute de $83^{\circ}17'52''$ e distância de 0,80m, confrontando com terras de , até atingir o ponto **P6634**, de coordenadas **N 9.708.467,27m** e **E 572.109,04m**; deste segue com azimute de $83^{\circ}17'52''$ e distância de 6,42m, confrontando com terras de , até atingir o ponto **P6635**, de coordenadas **N 9.708.468,02m** e **E 572.115,42m**; deste segue com azimute de $179^{\circ}02'13''$ e distância de 32,72m, confrontando com terras de , até atingir o ponto **P6636**, de coordenadas **N 9.708.435,30m** e **E 572.115,97m**; deste segue com azimute de $170^{\circ}57'27''$ e distância de 4,01m, confrontando com terras de , até atingir o ponto **P6637**, de coordenadas **N 9.708.431,34m** e **E 572.116,60m**; deste segue com azimute de $170^{\circ}57'27''$ e distância de 18,57m, confrontando com terras de , até atingir o ponto **P6638**, de coordenadas **N 9.708.413,00m** e **E 572.119,52m**; deste segue com azimute de $170^{\circ}57'27''$ e distância de 3,44m, confrontando com terras de , até atingir o ponto **P6639**, de coordenadas **N 9.708.409,60m** e **E 572.120,06m**; deste segue com azimute de $163^{\circ}06'07''$ e distância de 7,43m, confrontando com terras de , até atingir o ponto **P6640**, de coordenadas **N 9.708.402,49m** e **E 572.122,22m**; deste segue com azimute de $93^{\circ}41'11''$ e distância de 21,46m, confrontando com terras de , até atingir o ponto **P6641**, de coordenadas **N 9.708.401,11m** e **E 572.143,64m**; deste segue com azimute de $50^{\circ}49'12''$ e distância de 1,44m, confrontando com terras de , até atingir o ponto **P6642**, de coordenadas **N 9.708.402,03m** e **E 572.144,76m**; deste segue com azimute de $93^{\circ}42'20''$ e distância de 0,14m, confrontando com terras de , até atingir o ponto **P6643**, de coordenadas **N 9.708.402,02m** e **E 572.144,90m**; deste segue com azimute de $50^{\circ}49'14''$ e distância de 11,74m, confrontando com terras de , até atingir o ponto **P6644**, de coordenadas **N 9.708.409,43m** e **E 572.154,00m**; deste segue com azimute de $50^{\circ}49'14''$ e distância de 9,46m, confrontando com terras de , até atingir o ponto **P6645**, de coordenadas **N 9.708.415,41m** e **E 572.161,33m**; deste segue com azimute de $133^{\circ}01'15''$ e distância de 9,53m, confrontando com terras de , até atingir o ponto **P6646**, de coordenadas **N 9.708.408,91m** e **E 572.168,30m**; deste segue com azimute de $133^{\circ}01'15''$ e distância de 15,76m, confrontando com terras de , até atingir o ponto **P6647**, de coordenadas **N 9.708.398,15m** e **E 572.179,82m**; deste segue com azimute de $85^{\circ}50'38''$ e distância de 25,39m, confrontando com terras de , até atingir o ponto **P6648**, de coordenadas **N 9.708.399,99m** e **E 572.205,14m**; deste segue com azimute de $84^{\circ}11'42''$ e distância de 27,78m, confrontando com terras de , até atingir o ponto **P6649**, de coordenadas **N 9.708.402,80m** e **E 572.232,78m**; deste segue com azimute de $77^{\circ}24'49''$ e distância de 27,03m, confrontando com terras de , até atingir o ponto **P6650**, de



PREFEITURA DE SÃO LUÍS

SECRETARIA MUNICIPAL DE GOVERNO

MINUTA DE ANTEPROJETO DE LEI Nº _____ DE _____ DE 2019

coordenadas N 9.708.408,69m e E 572.259,16m; deste segue com azimute de 77°40'56" e distância de 26,53m, confrontando com terras de , até atingir o ponto P6651, de coordenadas N 9.708.414,35m e E 572.285,08m; deste segue com azimute de 85°56'32" e distância de 25,01m, confrontando com terras de , até atingir o ponto P6652, de coordenadas N 9.708.416,12m e E 572.310,03m; deste segue com azimute de 84°08'36" e distância de 25,38m, confrontando com terras de , até atingir o ponto P6653, de coordenadas N 9.708.418,71m e E 572.335,28m; deste segue com azimute de 69°53'03" e distância de 18,43m, confrontando com terras de , até atingir o ponto P6654, de coordenadas N 9.708.425,05m e E 572.352,59m; deste segue com azimute de 32°01'23" e distância de 0,67m, confrontando com terras de , até atingir o ponto P6655, de coordenadas N 9.708.425,63m e E 572.352,95m; deste segue com azimute de 69°53'05" e distância de 0,96m, confrontando com terras de , até atingir o ponto P6656, de coordenadas N 9.708.425,96m e E 572.353,85m; deste segue com azimute de 32°01'23" e distância de 27,46m, confrontando com terras de , até atingir o ponto P6657, de coordenadas N 9.708.449,24m e E 572.368,41m; deste segue com azimute de 52°06'19" e distância de 13,17m, confrontando com terras de , até atingir o ponto P6658, de coordenadas N 9.708.457,33m e E 572.378,80m; deste segue com azimute de 52°06'19" e distância de 4,61m, confrontando com terras de , até atingir o ponto P6659, de coordenadas N 9.708.460,16m e E 572.382,44m; deste segue com azimute de 11°56'10" e distância de 25,48m, confrontando com terras de , até atingir o ponto P6660, de coordenadas N 9.708.485,09m e E 572.387,71m; deste segue com azimute de 356°30'51" e distância de 5,92m, confrontando com terras de , até atingir o ponto P6661, de coordenadas N 9.708.491,00m e E 572.387,35m; deste segue com azimute de 359°46'14" e distância de 10,74m, confrontando com terras de , até atingir o ponto P6662, de coordenadas N 9.708.501,74m e E 572.387,31m; deste segue com azimute de 159°02'16" e distância de 19,38m, confrontando com terras de , até atingir o ponto P6663, de coordenadas N 9.708.483,64m e E 572.394,24m; deste segue com azimute de 159°02'36" e distância de 15,88m, confrontando com terras de , até atingir o ponto P6664, de coordenadas N 9.708.468,81m e E 572.399,92m; deste segue com azimute de 183°46'24" e distância de 24,46m, confrontando com terras de , até atingir o ponto P6665, de coordenadas N 9.708.444,40m e E 572.398,31m; deste segue com azimute de 223°55'00" e distância de 9,77m, confrontando com terras de , até atingir o ponto P6666, de coordenadas N 9.708.437,37m e E 572.391,53m; deste segue com azimute de 223°55'00" e distância de 3,32m, confrontando com terras de , até atingir o ponto P6667, de coordenadas N 9.708.434,97m e E 572.389,23m; deste segue com azimute de 87°41'47" e distância de 28,86m, confrontando com terras de , até atingir o ponto P6668, de coordenadas N 9.708.436,13m e E 572.418,07m; deste segue com azimute de 75°21'43" e distância de 25,40m, confrontando com terras de , até atingir o ponto P6669, de coordenadas N 9.708.442,55m e E 572.442,65m; deste segue com azimute de 77°55'59" e distância de 25,97m, confrontando com terras de , até atingir o ponto P6670, de coordenadas N 9.708.447,98m e E 572.468,05m; deste segue com azimute de 56°03'09" e distância de 2,31m, confrontando com terras de , até atingir o ponto P6671, de coordenadas N 9.708.449,27m e E 572.469,96m; deste segue com azimute de 56°03'09" e distância de 22,99m, confrontando com terras de , até atingir o ponto P6672, de coordenadas N 9.708.462,11m e E 572.489,04m; deste segue com azimute de 42°34'47" e distância de 0,19m, confrontando com terras de , até atingir o ponto P6673, de coordenadas N 9.708.462,25m e E 572.489,17m; deste segue com azimute de 56°03'05" e distância de 1,36m, confrontando com terras de , até atingir o ponto P6674, de coordenadas N 9.708.463,02m e E 572.490,30m; deste segue com azimute de 42°34'45" e distância de 26,62m, confrontando com terras de , até atingir o ponto P6675, de coordenadas N 9.708.482,62m e E 572.508,31m; deste segue com azimute de 50°30'55" e distância de 18,30m, confrontando com terras de , até atingir o ponto P6676, de coordenadas N 9.708.494,25m e E 572.522,43m; deste segue com azimute de 50°30'55" e distância de 8,18m, confrontando com terras de , até atingir o ponto P6677, de coordenadas N 9.708.499,45m e E 572.528,74m; deste segue com azimute de 50°30'55" e distância de 0,40m, confrontando com terras de , até atingir o ponto P6678, de coordenadas N 9.708.499,71m e E 572.529,06m; deste segue com azimute de 61°24'58" e distância de 28,64m, confrontando com terras de , até atingir o ponto P6679, de coordenadas N 9.708.513,41m e E 572.554,21m; deste segue com azimute de 62°07'19" e distância de 26,54m, confrontando com terras de , até atingir o ponto P6680, de coordenadas N 9.708.525,82m e E 572.577,67m; deste segue com azimute de 58°57'57" e distância de 9,60m, confrontando com terras de , até atingir o ponto P6681, de coordenadas N 9.708.530,77m e E 572.585,90m; deste segue com azimute de 58°57'57" e distância de 16,91m, confrontando com terras de , até atingir o ponto P6682, de coordenadas N 9.708.539,49m e E 572.600,39m; deste segue com azimute de 54°50'24" e distância de 27,14m, confrontando com terras de , até atingir o ponto P6683, de coordenadas N 9.708.555,12m e E 572.622,58m; deste segue com azimute de 45°12'03" e distância de 0,07m, confrontando com terras de , até atingir o ponto P6684, de coordenadas N 9.708.555,17m e E 572.622,63m; deste segue com azimute de 54°50'30" e distância de 1,48m, confrontando com terras de , até atingir o ponto P6685, de coordenadas N 9.708.556,03m e E 572.623,84m; deste segue com azimute de 45°12'12" e distância de 25,90m, confrontando com terras de , até atingir o ponto P6686, de coordenadas N 9.708.574,28m e E 572.642,22m; deste segue com azimute



PREFEITURA DE SÃO LUÍS

SECRETARIA MUNICIPAL DE GOVERNO

MINUTA DE ANTEPROJETO DE LEI Nº _____ DE _____ DE 2019

de 53°01'02" e distância de 25,35m, confrontando com terras de , até atingir o ponto **P6687**, de coordenadas N **9.708.589,53m** e E **572.662,47m**; deste segue com azimute de 36°44'10" e distância de 10,28m, confrontando com terras de , até atingir o ponto **P6688**, de coordenadas N **9.708.597,77m** e E **572.668,62m**; deste segue com azimute de 324°52'51" e distância de 18,59m, confrontando com terras de , até atingir o ponto **P6689**, de coordenadas N **9.708.612,97m** e E **572.657,92m**; deste segue com azimute de 324°52'51" e distância de 6,88m, confrontando com terras de , até atingir o ponto **P6690**, de coordenadas N **9.708.618,60m** e E **572.653,97m**; deste segue com azimute de 316°26'42" e distância de 8,69m, confrontando com terras de , até atingir o ponto **P6691**, de coordenadas N **9.708.624,90m** e E **572.647,98m**; deste segue com azimute de 301°23'02" e distância de 25,50m, confrontando com terras de , até atingir o ponto **P6692**, de coordenadas N **9.708.638,18m** e E **572.626,21m**; deste segue com azimute de 288°49'20" e distância de 5,15m, confrontando com terras de , até atingir o ponto **P6693**, de coordenadas N **9.708.639,84m** e E **572.621,34m**; deste segue com azimute de 259°01'39" e distância de 26,64m, confrontando com terras de , até atingir o ponto **P6694**, de coordenadas N **9.708.634,77m** e E **572.595,19m**; deste segue com azimute de 236°14'00" e distância de 14,52m, confrontando com terras de , até atingir o ponto **P6695**, de coordenadas N **9.708.626,70m** e E **572.583,12m**; deste segue com azimute de 254°39'09" e distância de 8,16m, confrontando com terras de , até atingir o ponto **P6696**, de coordenadas N **9.708.624,54m** e E **572.575,25m**; deste segue com azimute de 28°36'02" e distância de 9,10m, confrontando com terras de , até atingir o ponto **P6697**, de coordenadas N **9.708.632,52m** e E **572.579,60m**; deste segue com azimute de 28°36'02" e distância de 18,35m, confrontando com terras de , até atingir o ponto **P6698**, de coordenadas N **9.708.648,64m** e E **572.588,39m**; deste segue com azimute de 48°15'03" e distância de 25,94m, confrontando com terras de , até atingir o ponto **P6699**, de coordenadas N **9.708.665,91m** e E **572.607,74m**; deste segue com azimute de 32°20'58" e distância de 20,18m, confrontando com terras de , até atingir o ponto **P6700**, de coordenadas N **9.708.682,96m** e E **572.618,54m**; deste segue com azimute de 32°20'58" e distância de 5,78m, confrontando com terras de , até atingir o ponto **P6701**, de coordenadas N **9.708.687,84m** e E **572.621,63m**; deste segue com azimute de 17°06'48" e distância de 5,05m, confrontando com terras de , até atingir o ponto **P6702**, de coordenadas N **9.708.692,66m** e E **572.623,11m**; deste segue com azimute de 163°10'31" e distância de 18,91m, confrontando com terras de , até atingir o ponto **P6703**, de coordenadas N **9.708.674,56m** e E **572.628,59m**; deste segue com azimute de 149°34'41" e distância de 11,21m, confrontando com terras de , até atingir o ponto **P6704**, de coordenadas N **9.708.664,90m** e E **572.634,26m**; deste segue com azimute de 149°34'41" e distância de 9,47m, confrontando com terras de , até atingir o ponto **P6705**, de coordenadas N **9.708.656,73m** e E **572.639,06m**; deste segue com azimute de 122°10'01" e distância de 27,76m, confrontando com terras de , até atingir o ponto **P6706**, de coordenadas N **9.708.641,95m** e E **572.662,56m**; deste segue com azimute de 124°06'11" e distância de 25,02m, confrontando com terras de , até atingir o ponto **P6707**, de coordenadas N **9.708.627,92m** e E **572.683,28m**; deste segue com azimute de 123°41'52" e distância de 20,96m, confrontando com terras de , até atingir o ponto **P6708**, de coordenadas N **9.708.616,29m** e E **572.700,72m**; deste segue com azimute de 58°36'48" e distância de 25,11m, confrontando com terras de , até atingir o ponto **P6709**, de coordenadas N **9.708.629,37m** e E **572.722,16m**; deste segue com azimute de 52°02'40" e distância de 0,99m, confrontando com terras de , até atingir o ponto **P6710**, de coordenadas N **9.708.629,99m** e E **572.722,94m**; deste segue com azimute de 58°36'59" e distância de 0,56m, confrontando com terras de , até atingir o ponto **P6711**, de coordenadas N **9.708.630,28m** e E **572.723,42m**; deste segue com azimute de 52°02'36" e distância de 27,10m, confrontando com terras de , até atingir o ponto **P6712**, de coordenadas N **9.708.646,95m** e E **572.744,79m**; deste segue com azimute de 51°12'21" e distância de 19,44m, confrontando com terras de , até atingir o ponto **P6713**, de coordenadas N **9.708.659,13m** e E **572.759,94m**; deste segue com azimute de 51°12'21" e distância de 5,87m, confrontando com terras de , até atingir o ponto **P6714**, de coordenadas N **9.708.662,81m** e E **572.764,52m**; deste segue com azimute de 40°42'18" e distância de 26,34m, confrontando com terras de , até atingir o ponto **P6715**, de coordenadas N **9.708.682,78m** e E **572.781,70m**; deste segue com azimute de 17°14'17" e distância de 9,60m, confrontando com terras de , até atingir o ponto **P6716**, de coordenadas N **9.708.691,95m** e E **572.784,54m**; deste segue com azimute de 111°01'50" e distância de 1,59m, confrontando com terras de , até atingir o ponto **P6717**, de coordenadas N **9.708.691,38m** e E **572.786,03m**; deste segue com azimute de 111°01'50" e distância de 10,88m, confrontando com terras de , até atingir o ponto **P6718**, de coordenadas N **9.708.687,47m** e E **572.796,18m**; deste segue com azimute de 51°12'34" e distância de 1,50m, confrontando com terras de , até atingir o ponto **P6719**, de coordenadas N **9.708.688,41m** e E **572.797,34m**; deste segue com azimute de 111°02'37" e distância de 0,10m, confrontando com terras de , até atingir o ponto **P6720**, de coordenadas N **9.708.688,38m** e E **572.797,44m**; deste segue com azimute de 51°12'35" e distância de 26,38m, confrontando com terras de , até atingir o ponto **P6721**, de coordenadas N **9.708.704,90m** e E **572.818,00m**; deste segue com azimute de 55°21'41" e distância de 20,63m, confrontando com terras de , até atingir o ponto **P6722**, de coordenadas N **9.708.716,63m** e E **572.834,98m**; deste segue com azimute de 55°21'41" e distância de 3,96m,



PREFEITURA DE SÃO LUÍS

SECRETARIA MUNICIPAL DE GOVERNO

MINUTA DE ANTEPROJETO DE LEI Nº _____ DE _____ DE 2019

confrontando com terras de , até atingir o ponto **P6723**, de coordenadas **N 9.708.718,88m** e **E 572.838,24m**; deste segue com azimute de $64^{\circ}10'35''$ e distância de 5,23m, confrontando com terras de , até atingir o ponto **P6724**, de coordenadas **N 9.708.721,16m** e **E 572.842,94m**; deste segue com azimute de $64^{\circ}10'35''$ e distância de 15,84m, confrontando com terras de , até atingir o ponto **P6725**, de coordenadas **N 9.708.728,06m** e **E 572.857,21m**; deste segue com azimute de $359^{\circ}54'28''$ e distância de 0,29m, confrontando com terras de , até atingir o ponto **P6726**, de coordenadas **N 9.708.728,36m** e **E 572.857,21m**; deste segue com azimute de $64^{\circ}10'44''$ e distância de 1,40m, confrontando com terras de , até atingir o ponto **P6727**, de coordenadas **N 9.708.728,97m** e **E 572.858,47m**; deste segue com azimute de $359^{\circ}54'42''$ e distância de 9,01m, confrontando com terras de , até atingir o ponto **P6728**, de coordenadas **N 9.708.737,98m** e **E 572.858,45m**; deste segue com azimute de $359^{\circ}54'42''$ e distância de 1,49m, confrontando com terras de , até atingir o ponto **P6729**, de coordenadas **N 9.708.739,47m** e **E 572.858,45m**; deste segue com azimute de $359^{\circ}54'42''$ e distância de 15,42m, confrontando com terras de , até atingir o ponto **P6730**, de coordenadas **N 9.708.754,89m** e **E 572.858,43m**; deste segue com azimute de $353^{\circ}58'03''$ e distância de 26,74m, confrontando com terras de , até atingir o ponto **P6731**, de coordenadas **N 9.708.781,48m** e **E 572.855,62m**; deste segue com azimute de $341^{\circ}16'12''$ e distância de 0,34m, confrontando com terras de , até atingir o ponto **P6732**, de coordenadas **N 9.708.781,80m** e **E 572.855,51m**; deste segue com azimute de $341^{\circ}16'12''$ e distância de 25,44m, confrontando com terras de , até atingir o ponto **P6733**, de coordenadas **N 9.708.805,90m** e **E 572.847,34m**; deste segue com azimute de $14^{\circ}27'16''$ e distância de 4,51m, confrontando com terras de , até atingir o ponto **P6734**, de coordenadas **N 9.708.810,26m** e **E 572.848,46m**; deste segue com azimute de $148^{\circ}09'08''$ e distância de 25,53m, confrontando com terras de , até atingir o ponto **P6735**, de coordenadas **N 9.708.788,57m** e **E 572.861,94m**; deste segue com azimute de $147^{\circ}00'55''$ e distância de 0,84m, confrontando com terras de , até atingir o ponto **P6736**, de coordenadas **N 9.708.787,87m** e **E 572.862,39m**; deste segue com azimute de $147^{\circ}00'55''$ e distância de 25,52m, confrontando com terras de , até atingir o ponto **P6737**, de coordenadas **N 9.708.766,46m** e **E 572.876,29m**; deste segue com azimute de $135^{\circ}04'58''$ e distância de 14,62m, confrontando com terras de , até atingir o ponto **P6738**, de coordenadas **N 9.708.756,11m** e **E 572.886,61m**; deste segue com azimute de $30^{\circ}58'15''$ e distância de 1,58m, confrontando com terras de , até atingir o ponto **P6739**, de coordenadas **N 9.708.757,47m** e **E 572.887,42m**; deste segue com azimute de $135^{\circ}05'00''$ e distância de 0,64m, confrontando com terras de , até atingir o ponto **P6740**, de coordenadas **N 9.708.757,02m** e **E 572.887,87m**; deste segue com azimute de $30^{\circ}58'17''$ e distância de 6,71m, confrontando com terras de , até atingir o ponto **P6741**, de coordenadas **N 9.708.762,77m** e **E 572.891,32m**; deste segue com azimute de $30^{\circ}58'17''$ e distância de 18,96m, confrontando com terras de , até atingir o ponto **P6742**, de coordenadas **N 9.708.779,03m** e **E 572.901,08m**; deste segue com azimute de $349^{\circ}28'38''$ e distância de 16,36m, confrontando com terras de , até atingir o ponto **P6743**, de coordenadas **N 9.708.795,11m** e **E 572.898,09m**; deste segue com azimute de $349^{\circ}28'38''$ e distância de 10,91m, confrontando com terras de , até atingir o ponto **P6744**, de coordenadas **N 9.708.805,84m** e **E 572.896,10m**; deste segue com azimute de $353^{\circ}49'45''$ e distância de 26,14m, confrontando com terras de , até atingir o ponto **P6745**, de coordenadas **N 9.708.831,83m** e **E 572.893,29m**; deste segue com azimute de $342^{\circ}26'50''$ e distância de 25,47m, confrontando com terras de , até atingir o ponto **P6746**, de coordenadas **N 9.708.856,11m** e **E 572.885,61m**; deste segue com azimute de $1^{\circ}45'24''$ e distância de 25,77m, confrontando com terras de , até atingir o ponto **P6747**, de coordenadas **N 9.708.881,87m** e **E 572.886,40m**; deste segue com azimute de $12^{\circ}21'35''$ e distância de 25,37m, confrontando com terras de , até atingir o ponto **P6748**, de coordenadas **N 9.708.906,65m** e **E 572.891,83m**; deste segue com azimute de $346^{\circ}14'54''$ e distância de 8,79m, confrontando com terras de , até atingir o ponto **P6749**, de coordenadas **N 9.708.915,19m** e **E 572.889,74m**; deste segue com azimute de $30^{\circ}30'54''$ e distância de 4,21m, confrontando com terras de , até atingir o ponto **P6750**, de coordenadas **N 9.708.918,82m** e **E 572.891,88m**; deste segue com azimute de $144^{\circ}17'33''$ e distância de 18,14m, confrontando com terras de , até atingir o ponto **P6751**, de coordenadas **N 9.708.904,08m** e **E 572.902,47m**; deste segue com azimute de $35^{\circ}17'04''$ e distância de 1,64m, confrontando com terras de , até atingir o ponto **P6752**, de coordenadas **N 9.708.905,42m** e **E 572.903,41m**; deste segue com azimute de $144^{\circ}17'35''$ e distância de 0,54m, confrontando com terras de , até atingir o ponto **P6753**, de coordenadas **N 9.708.904,99m** e **E 572.903,73m**; deste segue com azimute de $35^{\circ}17'05''$ e distância de 15,01m, confrontando com terras de , até atingir o ponto **P6754**, de coordenadas **N 9.708.917,24m** e **E 572.912,40m**; deste segue com azimute de $35^{\circ}17'05''$ e distância de 5,52m, confrontando com terras de , até atingir o ponto **P6755**, de coordenadas **N 9.708.921,75m** e **E 572.915,59m**; deste segue com azimute de $24^{\circ}44'44''$ e distância de 20,28m, confrontando com terras de , até atingir o ponto **P6756**, de coordenadas **N 9.708.940,17m** e **E 572.924,08m**; deste segue com azimute de $8^{\circ}46'46''$ e distância de 18,14m, confrontando com terras de , até atingir o ponto **P6757**, de coordenadas **N 9.708.958,09m** e **E 572.926,85m**; deste segue com azimute de $154^{\circ}16'26''$ e distância de 6,82m, confrontando com terras de , até atingir o ponto **P6758**, de coordenadas **N 9.708.951,95m** e **E 572.929,81m**; deste segue com azimute de $154^{\circ}16'26''$ e distância de 6,20m,



PREFEITURA DE SÃO LUÍS

SECRETARIA MUNICIPAL DE GOVERNO

MINUTA DE ANTEPROJETO DE LEI Nº _____ DE _____ DE 2019

confrontando com terras de , até atingir o ponto **P6759**, de coordenadas **N 9.708.946,36m** e **E 572.932,50m**; deste segue com azimute de $178^{\circ}45'16''$ e distância de 7,89m, confrontando com terras de , até atingir o ponto **P6760**, de coordenadas **N 9.708.938,47m** e **E 572.932,67m**; deste segue com azimute de $178^{\circ}45'16''$ e distância de 17,87m, confrontando com terras de , até atingir o ponto **P6761**, de coordenadas **N 9.708.920,60m** e **E 572.933,06m**; deste segue com azimute de $192^{\circ}16'52''$ e distância de 4,98m, confrontando com terras de , até atingir o ponto **P6762**, de coordenadas **N 9.708.915,73m** e **E 572.932,00m**; deste segue com azimute de $220^{\circ}18'22''$ e distância de 26,09m, confrontando com terras de , até atingir o ponto **P6763**, de coordenadas **N 9.708.895,83m** e **E 572.915,12m**; deste segue com azimute de $219^{\circ}00'01''$ e distância de 22,06m, confrontando com terras de , até atingir o ponto **P6764**, de coordenadas **N 9.708.878,69m** e **E 572.901,24m**; deste segue com azimute de $155^{\circ}55'18''$ e distância de 26,18m, confrontando com terras de , até atingir o ponto **P6765**, de coordenadas **N 9.708.854,79m** e **E 572.911,92m**; deste segue com azimute de $159^{\circ}10'49''$ e distância de 26,45m, confrontando com terras de , até atingir o ponto **P6766**, de coordenadas **N 9.708.830,07m** e **E 572.921,32m**; deste segue com azimute de $179^{\circ}36'02''$ e distância de 0,30m, confrontando com terras de , até atingir o ponto **P6767**, de coordenadas **N 9.708.829,77m** e **E 572.921,32m**; deste segue com azimute de $179^{\circ}36'02''$ e distância de 26,96m, confrontando com terras de , até atingir o ponto **P6768**, de coordenadas **N 9.708.802,81m** e **E 572.921,51m**; deste segue com azimute de $101^{\circ}48'51''$ e distância de 8,22m, confrontando com terras de , até atingir o ponto **P6769**, de coordenadas **N 9.708.801,13m** e **E 572.929,55m**; deste segue com azimute de $101^{\circ}48'51''$ e distância de 17,18m, confrontando com terras de , até atingir o ponto **P6770**, de coordenadas **N 9.708.797,61m** e **E 572.946,37m**; deste segue com azimute de $70^{\circ}42'58''$ e distância de 15,36m, confrontando com terras de , até atingir o ponto **P6771**, de coordenadas **N 9.708.802,69m** e **E 572.960,87m**; deste segue com azimute de $70^{\circ}42'58''$ e distância de 11,31m, confrontando com terras de , até atingir o ponto **P6772**, de coordenadas **N 9.708.806,42m** e **E 572.971,55m**; deste segue com azimute de $66^{\circ}52'37''$ e distância de 26,81m, confrontando com terras de , até atingir o ponto **P6773**, de coordenadas **N 9.708.816,95m** e **E 572.996,21m**; deste segue com azimute de $59^{\circ}52'59''$ e distância de 26,35m, confrontando com terras de , até atingir o ponto **P6774**, de coordenadas **N 9.708.830,17m** e **E 573.019,00m**; deste segue com azimute de $46^{\circ}17'59''$ e distância de 0,63m, confrontando com terras de , até atingir o ponto **P6775**, de coordenadas **N 9.708.830,61m** e **E 573.019,45m**; deste segue com azimute de $59^{\circ}53'04''$ e distância de 0,93m, confrontando com terras de , até atingir o ponto **P6776**, de coordenadas **N 9.708.831,08m** e **E 573.020,26m**; deste segue com azimute de $46^{\circ}18'10''$ e distância de 9,64m, confrontando com terras de , até atingir o ponto **P6777**, de coordenadas **N 9.708.837,74m** e **E 573.027,23m**; deste segue com azimute de $28^{\circ}23'24''$ e distância de 19,72m, confrontando com terras de , até atingir o ponto **P6778**, de coordenadas **N 9.708.855,08m** e **E 573.036,60m**; deste segue com azimute de $28^{\circ}23'24''$ e distância de 6,82m, confrontando com terras de , até atingir o ponto **P6779**, de coordenadas **N 9.708.861,09m** e **E 573.039,85m**; deste segue com azimute de $11^{\circ}22'43''$ e distância de 11,46m, confrontando com terras de , até atingir o ponto **P6780**, de coordenadas **N 9.708.872,32m** e **E 573.042,11m**; deste segue com azimute de $47^{\circ}08'49''$ e distância de 6,68m, confrontando com terras de , até atingir o ponto **P6781**, de coordenadas **N 9.708.876,86m** e **E 573.047,01m**; deste segue com azimute de $47^{\circ}08'49''$ e distância de 19,93m, confrontando com terras de , até atingir o ponto **P6782**, de coordenadas **N 9.708.890,42m** e **E 573.061,62m**; deste segue com azimute de $27^{\circ}05'11''$ e distância de 0,44m, confrontando com terras de , até atingir o ponto **P6783**, de coordenadas **N 9.708.890,81m** e **E 573.061,82m**; deste segue com azimute de $27^{\circ}05'11''$ e distância de 18,84m, confrontando com terras de , até atingir o ponto **P6784**, de coordenadas **N 9.708.907,59m** e **E 573.070,40m**; deste segue com azimute de $27^{\circ}05'11''$ e distância de 6,28m, confrontando com terras de , até atingir o ponto **P6785**, de coordenadas **N 9.708.913,18m** e **E 573.073,26m**; deste segue com azimute de $11^{\circ}39'35''$ e distância de 25,38m, confrontando com terras de , até atingir o ponto **P6786**, de coordenadas **N 9.708.938,04m** e **E 573.078,39m**; deste segue com azimute de $9^{\circ}54'23''$ e distância de 25,46m, confrontando com terras de , até atingir o ponto **P6787**, de coordenadas **N 9.708.963,12m** e **E 573.082,77m**; deste segue com azimute de $10^{\circ}34'12''$ e distância de 25,51m, confrontando com terras de , até atingir o ponto **P6788**, de coordenadas **N 9.708.988,20m** e **E 573.087,45m**; deste segue com azimute de $10^{\circ}20'00''$ e distância de 25,20m, confrontando com terras de , até atingir o ponto **P6789**, de coordenadas **N 9.709.012,99m** e **E 573.091,97m**; deste segue com azimute de $24^{\circ}06'58''$ e distância de 25,01m, confrontando com terras de , até atingir o ponto **P6790**, de coordenadas **N 9.709.035,82m** e **E 573.102,19m**; deste segue com azimute de $2^{\circ}37'36''$ e distância de 26,19m, confrontando com terras de , até atingir o ponto **P6791**, de coordenadas **N 9.709.061,98m** e **E 573.103,39m**; deste segue com azimute de $2^{\circ}37'36''$ e distância de 0,87m, confrontando com terras de , até atingir o ponto **P6792**, de coordenadas **N 9.709.062,85m** e **E 573.103,43m**; deste segue com azimute de $4^{\circ}45'36''$ e distância de 1,52m, confrontando com terras de , até atingir o ponto **P6793**, de coordenadas **N 9.709.064,37m** e **E 573.103,55m**; deste segue com azimute de $4^{\circ}45'36''$ e distância de 23,19m, confrontando com terras de , até atingir o ponto **P6794**, de coordenadas **N 9.709.087,47m** e **E 573.105,48m**; deste segue com azimute de $3^{\circ}20'03''$ e distância de 25,10m, confrontando com terras de , até atingir o ponto **P6795**, de



PREFEITURA DE SÃO LUÍS

SECRETARIA MUNICIPAL DE GOVERNO

MINUTA DE ANTEPROJETO DE LEI Nº _____ DE _____ DE 2019

coordenadas N 9.709.112,53m e E 573.106,94m; deste segue com azimute de 15°04'40" e distância de 25,49m, confrontando com terras de , até atingir o ponto P6796, de coordenadas N 9.709.137,14m e E 573.113,57m; deste segue com azimute de 0°17'29" e distância de 19,66m, confrontando com terras de , até atingir o ponto P6797, de coordenadas N 9.709.156,80m e E 573.113,67m; deste segue com azimute de 307°23'39" e distância de 26,23m, confrontando com terras de , até atingir o ponto P6798, de coordenadas N 9.709.172,73m e E 573.092,83m; deste segue com azimute de 301°53'47" e distância de 25,61m, confrontando com terras de , até atingir o ponto P6799, de coordenadas N 9.709.186,26m e E 573.071,09m; deste segue com azimute de 305°17'54" e distância de 25,89m, confrontando com terras de , até atingir o ponto P6800, de coordenadas N 9.709.201,22m e E 573.049,96m; deste segue com azimute de 297°22'35" e distância de 23,05m, confrontando com terras de , até atingir o ponto P6801, de coordenadas N 9.709.211,82m e E 573.029,49m; deste segue com azimute de 19°51'36" e distância de 25,05m, confrontando com terras de , até atingir o ponto P6802, de coordenadas N 9.709.235,38m e E 573.038,00m; deste segue com azimute de 3°03'46" e distância de 11,42m, confrontando com terras de , até atingir o ponto P6803, de coordenadas N 9.709.246,78m e E 573.038,61m; deste segue com azimute de 340°41'58" e distância de 25,54m, confrontando com terras de , até atingir o ponto P6804, de coordenadas N 9.709.270,88m e E 573.030,17m; deste segue com azimute de 0°47'35" e distância de 3,34m, confrontando com terras de , até atingir o ponto P6805, de coordenadas N 9.709.274,22m e E 573.030,22m; deste segue com azimute de 0°47'35" e distância de 0,04m, confrontando com terras de , até atingir o ponto P6806, de coordenadas N 9.709.274,26m e E 573.030,22m; deste segue com azimute de 140°46'28" e distância de 25,89m, confrontando com terras de , até atingir o ponto P6807, de coordenadas N 9.709.254,20m e E 573.046,59m; deste segue com azimute de 148°03'52" e distância de 26,90m, confrontando com terras de , até atingir o ponto P6808, de coordenadas N 9.709.231,37m e E 573.060,82m; deste segue com azimute de 129°07'05" e distância de 26,44m, confrontando com terras de , até atingir o ponto P6809, de coordenadas N 9.709.214,69m e E 573.081,33m; deste segue com azimute de 129°09'00" e distância de 0,12m, confrontando com terras de , até atingir o ponto P6810, de coordenadas N 9.709.214,61m e E 573.081,43m; deste segue com azimute de 118°27'58" e distância de 25,07m, confrontando com terras de , até atingir o ponto P6811, de coordenadas N 9.709.202,66m e E 573.103,47m; deste segue com azimute de 75°38'38" e distância de 10,85m, confrontando com terras de , até atingir o ponto P6812, de coordenadas N 9.709.205,35m e E 573.113,98m; deste segue com azimute de 20°49'58" e distância de 0,69m, confrontando com terras de , até atingir o ponto P6813, de coordenadas N 9.709.205,99m e E 573.114,22m; deste segue com azimute de 75°38'42" e distância de 1,05m, confrontando com terras de , até atingir o ponto P6814, de coordenadas N 9.709.206,25m e E 573.115,24m; deste segue com azimute de 20°49'56" e distância de 26,24m, confrontando com terras de , até atingir o ponto P6815, de coordenadas N 9.709.230,77m e E 573.124,57m; deste segue com azimute de 17°09'19" e distância de 27,33m, confrontando com terras de , até atingir o ponto P6816, de coordenadas N 9.709.256,88m e E 573.132,63m; deste segue com azimute de 21°56'21" e distância de 27,01m, confrontando com terras de , até atingir o ponto P6817, de coordenadas N 9.709.281,93m e E 573.142,72m; deste segue com azimute de 25°25'24" e distância de 27,16m, confrontando com terras de , até atingir o ponto P6818, de coordenadas N 9.709.306,46m e E 573.154,38m; deste segue com azimute de 27°59'33" e distância de 25,31m, confrontando com terras de , até atingir o ponto P6819, de coordenadas N 9.709.328,81m e E 573.166,26m; deste segue com azimute de 29°56'31" e distância de 28,47m, confrontando com terras de , até atingir o ponto P6820, de coordenadas N 9.709.353,48m e E 573.180,47m; deste segue com azimute de 31°30'00" e distância de 26,20m, confrontando com terras de , até atingir o ponto P6821, de coordenadas N 9.709.375,82m e E 573.194,16m; deste segue com azimute de 31°18'40" e distância de 25,46m, confrontando com terras de , até atingir o ponto P6822, de coordenadas N 9.709.397,57m e E 573.207,39m; deste segue com azimute de 8°29'10" e distância de 26,63m, confrontando com terras de , até atingir o ponto P6823, de coordenadas N 9.709.423,91m e E 573.211,32m; deste segue com azimute de 353°33'24" e distância de 25,75m, confrontando com terras de , até atingir o ponto P6824, de coordenadas N 9.709.449,50m e E 573.208,43m; deste segue com azimute de 341°11'39" e distância de 27,36m, confrontando com terras de , até atingir o ponto P6825, de coordenadas N 9.709.475,40m e E 573.199,61m; deste segue com azimute de 346°34'44" e distância de 25,07m, confrontando com terras de , até atingir o ponto P6826, de coordenadas N 9.709.499,79m e E 573.193,79m; deste segue com azimute de 45°00'00" e distância de 0,96m, confrontando com terras de , até atingir o ponto P6827, de coordenadas N 9.709.500,47m e E 573.194,47m; deste segue com azimute de 50°35'07" e distância de 27,03m, confrontando com terras de , até atingir o ponto P6828, de coordenadas N 9.709.517,63m e E 573.215,35m; deste segue com azimute de 51°00'29" e distância de 24,26m, confrontando com terras de , até atingir o ponto P6829, de coordenadas N 9.709.532,90m e E 573.234,21m; deste segue com azimute de 74°40'36" e distância de 20,35m, confrontando com terras de , até atingir o ponto P6830, de coordenadas N 9.709.538,28m e E 573.253,83m; deste segue com azimute de 74°40'36" e distância de 0,05m, confrontando com terras de , até atingir o ponto P6831, de coordenadas N 9.709.538,29m e



PREFEITURA DE SÃO LUÍS

SECRETARIA MUNICIPAL DE GOVERNO

MINUTA DE ANTEPROJETO DE LEI Nº _____ DE _____ DE 2019

E 573.253,88m; deste segue com azimute de 152°24'37" e distância de 15,50m, confrontando com terras de , até atingir o ponto **P6832**, de coordenadas N 9.709.524,55m e E 573.261,06m; deste segue com azimute de 180°03'10" e distância de 21,64m, confrontando com terras de , até atingir o ponto **P6833**, de coordenadas N 9.709.502,91m e E 573.261,04m; deste segue com azimute de 180°03'10" e distância de 0,04m, confrontando com terras de , até atingir o ponto **P6834**, de coordenadas N 9.709.502,87m e E 573.261,04m; deste segue com azimute de 109°27'24" e distância de 26,24m, confrontando com terras de , até atingir o ponto **P6835**, de coordenadas N 9.709.494,13m e E 573.285,78m; deste segue com azimute de 64°02'49" e distância de 28,06m, confrontando com terras de , até atingir o ponto **P6836**, de coordenadas N 9.709.506,41m e E 573.311,01m; deste segue com azimute de 54°24'00" e distância de 27,79m, confrontando com terras de , até atingir o ponto **P6837**, de coordenadas N 9.709.522,59m e E 573.333,61m; deste segue com azimute de 54°23'57" e distância de 1,55m, confrontando com terras de , até atingir o ponto **P6838**, de coordenadas N 9.709.523,49m e E 573.334,87m; deste segue com azimute de 51°11'33" e distância de 27,27m, confrontando com terras de , até atingir o ponto **P6839**, de coordenadas N 9.709.540,58m e E 573.356,12m; deste segue com azimute de 46°55'53" e distância de 26,23m, confrontando com terras de , até atingir o ponto **P6840**, de coordenadas N 9.709.558,49m e E 573.375,28m; deste segue com azimute de 52°00'38" e distância de 28,97m, confrontando com terras de , até atingir o ponto **P6841**, de coordenadas N 9.709.576,32m e E 573.398,11m; deste segue com azimute de 50°23'19" e distância de 24,07m, confrontando com terras de , até atingir o ponto **P6842**, de coordenadas N 9.709.591,67m e E 573.416,65m; deste segue com azimute de 50°23'19" e distância de 2,74m, confrontando com terras de , até atingir o ponto **P6843**, de coordenadas N 9.709.593,41m e E 573.418,76m; deste segue com azimute de 51°22'06" e distância de 2,91m, confrontando com terras de , até atingir o ponto **P6844**, de coordenadas N 9.709.595,23m e E 573.421,04m; deste segue com azimute de 51°22'06" e distância de 25,65m, confrontando com terras de , até atingir o ponto **P6845**, de coordenadas N 9.709.611,24m e E 573.441,07m; deste segue com azimute de 50°18'56" e distância de 26,64m, confrontando com terras de , até atingir o ponto **P6846**, de coordenadas N 9.709.628,25m e E 573.461,57m; deste segue com azimute de 39°12'17" e distância de 27,10m, confrontando com terras de , até atingir o ponto **P6847**, de coordenadas N 9.709.649,25m e E 573.478,70m; deste segue com azimute de 22°09'45" e distância de 25,34m, confrontando com terras de , até atingir o ponto **P6848**, de coordenadas N 9.709.672,72m e E 573.488,26m; deste segue com azimute de 1°53'09" e distância de 26,13m, confrontando com terras de , até atingir o ponto **P6849**, de coordenadas N 9.709.698,84m e E 573.489,12m; deste segue com azimute de 357°31'27" e distância de 25,23m, confrontando com terras de , até atingir o ponto **P6850**, de coordenadas N 9.709.724,05m e E 573.488,03m; deste segue com azimute de 346°04'42" e distância de 26,68m, confrontando com terras de , até atingir o ponto **P6851**, de coordenadas N 9.709.749,95m e E 573.481,61m; deste segue com azimute de 321°21'17" e distância de 18,46m, confrontando com terras de , até atingir o ponto **P6852**, de coordenadas N 9.709.764,37m e E 573.470,08m; deste segue com azimute de 321°29'18" e distância de 2,88m, confrontando com terras de , até atingir o ponto **P6853**, de coordenadas N 9.709.766,63m e E 573.468,29m; deste segue com azimute de 321°29'18" e distância de 16,49m, confrontando com terras de , até atingir o ponto **P6854**, de coordenadas N 9.709.779,53m e E 573.458,02m; deste segue com azimute de 318°58'37" e distância de 18,71m, confrontando com terras de , até atingir o ponto **P6855**, de coordenadas N 9.709.793,64m e E 573.445,74m; deste segue com azimute de 311°16'39" e distância de 9,80m, confrontando com terras de , até atingir o ponto **P6856**, de coordenadas N 9.709.800,11m e E 573.438,38m; deste segue com azimute de 311°16'39" e distância de 1,29m, confrontando com terras de , até atingir o ponto **P6857**, de coordenadas N 9.709.800,96m e E 573.437,41m; deste segue com azimute de 306°36'45" e distância de 14,82m, confrontando com terras de , até atingir o ponto **P6858**, de coordenadas N 9.709.809,80m e E 573.425,51m; deste segue com azimute de 64°14'29" e distância de 26,59m, confrontando com terras de , até atingir o ponto **P6859**, de coordenadas N 9.709.821,35m e E 573.449,46m; deste segue com azimute de 54°58'51" e distância de 25,58m, confrontando com terras de , até atingir o ponto **P6860**, de coordenadas N 9.709.836,03m e E 573.470,41m; deste segue com azimute de 34°27'08" e distância de 0,04m, confrontando com terras de , até atingir o ponto **P6861**, de coordenadas N 9.709.836,07m e E 573.470,43m; deste segue com azimute de 54°58'53" e distância de 1,51m, confrontando com terras de , até atingir o ponto **P6862**, de coordenadas N 9.709.836,94m e E 573.471,67m; deste segue com azimute de 34°25'33" e distância de 10,37m, confrontando com terras de , até atingir o ponto **P6863**, de coordenadas N 9.709.845,49m e E 573.477,53m; deste segue com azimute de 34°42'18" e distância de 25,29m, confrontando com terras de , até atingir o ponto **P6864**, de coordenadas N 9.709.866,28m e E 573.491,93m; deste segue com azimute de 55°17'15" e distância de 2,71m, confrontando com terras de , até atingir o ponto **P6865**, de coordenadas N 9.709.867,82m e E 573.494,16m; deste segue com azimute de 112°33'27" e distância de 27,45m, confrontando com terras de , até atingir o ponto **P6866**, de coordenadas N 9.709.857,29m e E 573.519,51m; deste segue com azimute de 81°16'20" e distância de 26,03m, confrontando com terras de , até atingir o ponto **P6867**, de coordenadas N 9.709.861,24m e E 573.545,24m; deste segue com azimute de 89°07'25" e distância de 26,79m,



PREFEITURA DE SÃO LUÍS

SECRETARIA MUNICIPAL DE GOVERNO

MINUTA DE ANTEPROJETO DE LEI Nº _____ DE _____ DE 2019

confrontando com terras de , até atingir o ponto **P6868**, de coordenadas **N 9.709.861,65m** e **E 573.572,03m**; deste segue com azimute de $95^{\circ}39'55''$ e distância de 25,04m, confrontando com terras de , até atingir o ponto **P6869**, de coordenadas **N 9.709.859,18m** e **E 573.596,94m**; deste segue com azimute de $95^{\circ}39'55''$ e distância de 0,29m, confrontando com terras de , até atingir o ponto **P6870**, de coordenadas **N 9.709.859,15m** e **E 573.597,23m**; deste segue com azimute de $100^{\circ}42'28''$ e distância de 9,54m, confrontando com terras de , até atingir o ponto **P6871**, de coordenadas **N 9.709.857,38m** e **E 573.606,60m**; deste segue com azimute de $100^{\circ}42'28''$ e distância de 11,34m, confrontando com terras de , até atingir o ponto **P6872**, de coordenadas **N 9.709.855,27m** e **E 573.617,75m**; deste segue com azimute de $100^{\circ}42'28''$ e distância de 4,30m, confrontando com terras de , até atingir o ponto **P6873**, de coordenadas **N 9.709.854,47m** e **E 573.621,98m**; deste segue com azimute de $123^{\circ}06'14''$ e distância de 0,27m, confrontando com terras de , até atingir o ponto **P6874**, de coordenadas **N 9.709.854,32m** e **E 573.622,21m**; deste segue com azimute de $164^{\circ}58'11''$ e distância de 25,03m, confrontando com terras de , até atingir o ponto **P6875**, de coordenadas **N 9.709.830,15m** e **E 573.628,70m**; deste segue com azimute de $147^{\circ}49'33''$ e distância de 52,81m, confrontando com terras de , até atingir o ponto **P6876**, de coordenadas **N 9.709.785,45m** e **E 573.656,82m**; deste segue com azimute de $175^{\circ}22'32''$ e distância de 77,28m, confrontando com terras de , até atingir o ponto **P6877**, de coordenadas **N 9.709.708,42m** e **E 573.663,05m**; deste segue com azimute de $205^{\circ}39'16''$ e distância de 55,91m, confrontando com terras de , até atingir o ponto **P6878**, de coordenadas **N 9.709.658,02m** e **E 573.638,84m**; deste segue com azimute de $238^{\circ}27'18''$ e distância de 24,97m, confrontando com terras de , até atingir o ponto **P6879**, de coordenadas **N 9.709.644,96m** e **E 573.617,57m**; deste segue com azimute de $259^{\circ}09'12''$ e distância de 0,01m, confrontando com terras de , até atingir o ponto **P6880**, de coordenadas **N 9.709.644,96m** e **E 573.617,56m**; deste segue com azimute de $259^{\circ}09'12''$ e distância de 25,36m, confrontando com terras de , até atingir o ponto **P6881**, de coordenadas **N 9.709.640,19m** e **E 573.592,65m**; deste segue com azimute de $247^{\circ}14'45''$ e distância de 25,15m, confrontando com terras de , até atingir o ponto **P6882**, de coordenadas **N 9.709.630,46m** e **E 573.569,46m**; deste segue com azimute de $193^{\circ}50'08''$ e distância de 0,30m, confrontando com terras de , até atingir o ponto **P6883**, de coordenadas **N 9.709.630,17m** e **E 573.569,39m**; deste segue com azimute de $193^{\circ}50'08''$ e distância de 0,13m, confrontando com terras de , até atingir o ponto **P6884**, de coordenadas **N 9.709.630,04m** e **E 573.569,35m**; deste segue com azimute de $247^{\circ}14'44''$ e distância de 1,26m, confrontando com terras de , até atingir o ponto **P6885**, de coordenadas **N 9.709.629,56m** e **E 573.568,20m**; deste segue com azimute de $193^{\circ}50'29''$ e distância de 27,43m, confrontando com terras de , até atingir o ponto **P6886**, de coordenadas **N 9.709.602,92m** e **E 573.561,63m**; deste segue com azimute de $217^{\circ}38'39''$ e distância de 24,59m, confrontando com terras de , até atingir o ponto **P6887**, de coordenadas **N 9.709.583,45m** e **E 573.546,62m**; deste segue com azimute de $254^{\circ}15'08''$ e distância de 0,20m, confrontando com terras de , até atingir o ponto **P6888**, de coordenadas **N 9.709.583,40m** e **E 573.546,42m**; deste segue com azimute de $254^{\circ}15'08''$ e distância de 25,48m, confrontando com terras de , até atingir o ponto **P6889**, de coordenadas **N 9.709.576,48m** e **E 573.521,90m**; deste segue com azimute de $246^{\circ}58'05''$ e distância de 27,16m, confrontando com terras de , até atingir o ponto **P6890**, de coordenadas **N 9.709.565,86m** e **E 573.496,90m**; deste segue com azimute de $196^{\circ}19'44''$ e distância de 0,30m, confrontando com terras de , até atingir o ponto **P6891**, de coordenadas **N 9.709.565,57m** e **E 573.496,82m**; deste segue com azimute de $196^{\circ}19'44''$ e distância de 0,14m, confrontando com terras de , até atingir o ponto **P6892**, de coordenadas **N 9.709.565,44m** e **E 573.496,78m**; deste segue com azimute de $246^{\circ}58'05''$ e distância de 1,24m, confrontando com terras de , até atingir o ponto **P6893**, de coordenadas **N 9.709.564,95m** e **E 573.495,64m**; deste segue com azimute de $196^{\circ}19'50''$ e distância de 25,80m, confrontando com terras de , até atingir o ponto **P6894**, de coordenadas **N 9.709.540,19m** e **E 573.488,38m**; deste segue com azimute de $247^{\circ}53'48''$ e distância de 0,14m, confrontando com terras de , até atingir o ponto **P6895**, de coordenadas **N 9.709.540,14m** e **E 573.488,25m**; deste segue com azimute de $247^{\circ}53'48''$ e distância de 24,89m, confrontando com terras de , até atingir o ponto **P6896**, de coordenadas **N 9.709.530,77m** e **E 573.465,19m**; deste segue com azimute de $305^{\circ}33'25''$ e distância de 26,63m, confrontando com terras de , até atingir o ponto **P6897**, de coordenadas **N 9.709.546,26m** e **E 573.443,53m**; deste segue com azimute de $287^{\circ}22'27''$ e distância de 25,22m, confrontando com terras de , até atingir o ponto **P6898**, de coordenadas **N 9.709.553,79m** e **E 573.419,46m**; deste segue com azimute de $240^{\circ}24'54''$ e distância de 27,45m, confrontando com terras de , até atingir o ponto **P6899**, de coordenadas **N 9.709.540,23m** e **E 573.395,58m**; deste segue com azimute de $227^{\circ}57'45''$ e distância de 0,24m, confrontando com terras de , até atingir o ponto **P6900**, de coordenadas **N 9.709.540,08m** e **E 573.395,41m**; deste segue com azimute de $227^{\circ}57'45''$ e distância de 0,52m, confrontando com terras de , até atingir o ponto **P6901**, de coordenadas **N 9.709.539,73m** e **E 573.395,02m**; deste segue com azimute de $240^{\circ}24'57''$ e distância de 0,81m, confrontando com terras de , até atingir o ponto **P6902**, de coordenadas **N 9.709.539,33m** e **E 573.394,32m**; deste segue com azimute de $227^{\circ}57'45''$ e distância de 25,18m, confrontando com terras de , até atingir o ponto **P6903**, de coordenadas **N 9.709.522,47m** e **E 573.375,62m**; deste segue com



PREFEITURA DE SÃO LUÍS

SECRETARIA MUNICIPAL DE GOVERNO

MINUTA DE ANTEPROJETO DE LEI Nº _____ DE _____ DE 2019

azimute de 230°36'42" e distância de 27,04m, confrontando com terras de , até atingir o ponto **P6904**, de coordenadas **N 9.709.505,31m** e **E 573.354,73m**; deste segue com azimute de 240°22'47" e distância de 0,69m, confrontando com terras de , até atingir o ponto **P6905**, de coordenadas **N 9.709.504,97m** e **E 573.354,12m**; deste segue com azimute de 240°22'47" e distância de 24,61m, confrontando com terras de , até atingir o ponto **P6906**, de coordenadas **N 9.709.492,81m** e **E 573.332,73m**; deste segue com azimute de 236°09'15" e distância de 0,68m, confrontando com terras de , até atingir o ponto **P6907**, de coordenadas **N 9.709.492,43m** e **E 573.332,17m**; deste segue com azimute de 236°09'15" e distância de 26,63m, confrontando com terras de , até atingir o ponto **P6908**, de coordenadas **N 9.709.477,60m** e **E 573.310,05m**; deste segue com azimute de 231°27'05" e distância de 0,58m, confrontando com terras de , até atingir o ponto **P6909**, de coordenadas **N 9.709.477,24m** e **E 573.309,60m**; deste segue com azimute de 236°09'22" e distância de 0,97m, confrontando com terras de , até atingir o ponto **P6910**, de coordenadas **N 9.709.476,70m** e **E 573.308,79m**; deste segue com azimute de 231°27'08" e distância de 13,83m, confrontando com terras de , até atingir o ponto **P6911**, de coordenadas **N 9.709.468,08m** e **E 573.297,97m**; deste segue com azimute de 189°12'09" e distância de 25,54m, confrontando com terras de , até atingir o ponto **P6912**, de coordenadas **N 9.709.442,87m** e **E 573.293,89m**; deste segue com azimute de 161°06'28" e distância de 25,39m, confrontando com terras de , até atingir o ponto **P6913**, de coordenadas **N 9.709.418,85m** e **E 573.302,11m**; deste segue com azimute de 189°32'01" e distância de 0,13m, confrontando com terras de , até atingir o ponto **P6914**, de coordenadas **N 9.709.418,72m** e **E 573.302,09m**; deste segue com azimute de 189°32'01" e distância de 1,84m, confrontando com terras de , até atingir o ponto **P6915**, de coordenadas **N 9.709.416,90m** e **E 573.301,78m**; deste segue com azimute de 262°27'36" e distância de 26,63m, confrontando com terras de , até atingir o ponto **P6916**, de coordenadas **N 9.709.413,40m** e **E 573.275,38m**; deste segue com azimute de 256°28'35" e distância de 25,55m, confrontando com terras de , até atingir o ponto **P6917**, de coordenadas **N 9.709.407,43m** e **E 573.250,54m**; deste segue com azimute de 227°17'56" e distância de 1,00m, confrontando com terras de , até atingir o ponto **P6918**, de coordenadas **N 9.709.406,75m** e **E 573.249,80m**; deste segue com azimute de 227°17'56" e distância de 0,20m, confrontando com terras de , até atingir o ponto **P6919**, de coordenadas **N 9.709.406,62m** e **E 573.249,66m**; deste segue com azimute de 256°28'45" e distância de 0,39m, confrontando com terras de , até atingir o ponto **P6920**, de coordenadas **N 9.709.406,53m** e **E 573.249,28m**; deste segue com azimute de 227°17'52" e distância de 25,86m, confrontando com terras de , até atingir o ponto **P6921**, de coordenadas **N 9.709.388,99m** e **E 573.230,27m**; deste segue com azimute de 207°43'34" e distância de 28,13m, confrontando com terras de , até atingir o ponto **P6922**, de coordenadas **N 9.709.364,09m** e **E 573.217,19m**; deste segue com azimute de 202°13'10" e distância de 27,47m, confrontando com terras de , até atingir o ponto **P6923**, de coordenadas **N 9.709.338,66m** e **E 573.206,80m**; deste segue com azimute de 207°51'42" e distância de 28,16m, confrontando com terras de , até atingir o ponto **P6924**, de coordenadas **N 9.709.313,76m** e **E 573.193,64m**; deste segue com azimute de 208°13'17" e distância de 27,83m, confrontando com terras de , até atingir o ponto **P6925**, de coordenadas **N 9.709.289,24m** e **E 573.180,48m**; deste segue com azimute de 194°13'05" e distância de 28,25m, confrontando com terras de , até atingir o ponto **P6926**, de coordenadas **N 9.709.261,86m** e **E 573.173,54m**; deste segue com azimute de 188°21'48" e distância de 26,54m, confrontando com terras de , até atingir o ponto **P6927**, de coordenadas **N 9.709.235,60m** e **E 573.169,68m**; deste segue com azimute de 183°23'02" e distância de 22,10m, confrontando com terras de , até atingir o ponto **P6928**, de coordenadas **N 9.709.213,54m** e **E 573.168,38m**; deste segue com azimute de 135°42'59" e distância de 14,18m, confrontando com terras de , até atingir o ponto **P6929**, de coordenadas **N 9.709.203,39m** e **E 573.178,28m**; deste segue com azimute de 135°42'59" e distância de 0,09m, confrontando com terras de , até atingir o ponto **P6930**, de coordenadas **N 9.709.203,32m** e **E 573.178,34m**; deste segue com azimute de 109°54'14" e distância de 24,22m, confrontando com terras de , até atingir o ponto **P6931**, de coordenadas **N 9.709.195,08m** e **E 573.201,11m**; deste segue com azimute de 109°54'14" e distância de 0,11m, confrontando com terras de , até atingir o ponto **P6932**, de coordenadas **N 9.709.195,04m** e **E 573.201,21m**; deste segue com azimute de 190°46'31" e distância de 11,95m, confrontando com terras de , até atingir o ponto **P6933**, de coordenadas **N 9.709.183,30m** e **E 573.198,98m**; deste segue com azimute de 253°39'18" e distância de 0,12m, confrontando com terras de , até atingir o ponto **P6934**, de coordenadas **N 9.709.183,27m** e **E 573.198,86m**; deste segue com azimute de 253°39'18" e distância de 24,18m, confrontando com terras de , até atingir o ponto **P6935**, de coordenadas **N 9.709.176,46m** e **E 573.175,66m**; deste segue com azimute de 250°47'58" e distância de 22,97m, confrontando com terras de , até atingir o ponto **P6936**, de coordenadas **N 9.709.168,91m** e **E 573.153,97m**; deste segue com azimute de 174°13'25" e distância de 0,35m, confrontando com terras de , até atingir o ponto **P6937**, de coordenadas **N 9.709.168,57m** e **E 573.154,01m**; deste segue com azimute de 174°13'25" e distância de 0,11m, confrontando com terras de , até atingir o ponto **P6938**, de coordenadas **N 9.709.168,46m** e **E 573.154,02m**; deste segue com azimute de 250°47'59" e distância de 1,38m, confrontando com terras de , até atingir o ponto **P6939**, de



PREFEITURA DE SÃO LUÍS

SECRETARIA MUNICIPAL DE GOVERNO

MINUTA DE ANTEPROJETO DE LEI Nº _____ DE _____ DE 2019

coordenadas N **9.709.168,01m** e E **573.152,71m**; deste segue com azimute de 174°13'41" e distância de 27,99m, confrontando com terras de , até atingir o ponto **P6940**, de coordenadas N **9.709.140,16m** e E **573.155,53m**; deste segue com azimute de 179°02'56" e distância de 25,14m, confrontando com terras de , até atingir o ponto **P6941**, de coordenadas N **9.709.115,02m** e E **573.155,94m**; deste segue com azimute de 178°28'14" e distância de 26,80m, confrontando com terras de , até atingir o ponto **P6942**, de coordenadas N **9.709.088,23m** e E **573.156,66m**; deste segue com azimute de 180°55'03" e distância de 25,52m, confrontando com terras de , até atingir o ponto **P6943**, de coordenadas N **9.709.062,72m** e E **573.156,25m**; deste segue com azimute de 174°40'02" e distância de 25,48m, confrontando com terras de , até atingir o ponto **P6944**, de coordenadas N **9.709.037,35m** e E **573.158,62m**; deste segue com azimute de 181°35'59" e distância de 25,37m, confrontando com terras de , até atingir o ponto **P6945**, de coordenadas N **9.709.011,99m** e E **573.157,91m**; deste segue com azimute de 210°19'22" e distância de 4,17m, confrontando com terras de , até atingir o ponto **P6946**, de coordenadas N **9.709.008,39m** e E **573.155,80m**; deste segue com azimute de 227°27'35" e distância de 25,38m, confrontando com terras de , até atingir o ponto **P6947**, de coordenadas N **9.708.991,23m** e E **573.137,10m**; deste segue com azimute de 191°48'09" e distância de 28,05m, confrontando com terras de , até atingir o ponto **P6948**, de coordenadas N **9.708.963,77m** e E **573.131,36m**; deste segue com azimute de 199°44'36" e distância de 27,96m, confrontando com terras de , até atingir o ponto **P6949**, de coordenadas N **9.708.937,45m** e E **573.121,92m**; deste segue com azimute de 176°28'30" e distância de 26,19m, confrontando com terras de , até atingir o ponto **P6950**, de coordenadas N **9.708.911,31m** e E **573.123,53m**; deste segue com azimute de 138°49'15" e distância de 25,82m, confrontando com terras de , até atingir o ponto **P6951**, de coordenadas N **9.708.891,87m** e E **573.140,53m**; deste segue com azimute de 138°49'15" e distância de 0,07m, confrontando com terras de , até atingir o ponto **P6952**, de coordenadas N **9.708.891,82m** e E **573.140,58m**; deste segue com azimute de 124°14'28" e distância de 25,08m, confrontando com terras de , até atingir o ponto **P6953**, de coordenadas N **9.708.877,71m** e E **573.161,31m**; deste segue com azimute de 119°02'46" e distância de 11,24m, confrontando com terras de , até atingir o ponto **P6954**, de coordenadas N **9.708.872,25m** e E **573.171,13m**; deste segue com azimute de 119°02'46" e distância de 7,77m, confrontando com terras de , até atingir o ponto **P6955**, de coordenadas N **9.708.868,48m** e E **573.177,93m**; deste segue com azimute de 224°41'32" e distância de 23,02m, confrontando com terras de , até atingir o ponto **P6956**, de coordenadas N **9.708.852,11m** e E **573.161,74m**; deste segue com azimute de 241°17'56" e distância de 25,84m, confrontando com terras de , até atingir o ponto **P6957**, de coordenadas N **9.708.839,70m** e E **573.139,07m**; deste segue com azimute de 243°23'43" e distância de 19,36m, confrontando com terras de , até atingir o ponto **P6958**, de coordenadas N **9.708.831,03m** e E **573.121,76m**; deste segue com azimute de 242°11'59" e distância de 12,11m, confrontando com terras de , até atingir o ponto **P6959**, de coordenadas N **9.708.825,39m** e E **573.111,05m**; deste segue com azimute de 242°11'59" e distância de 9,68m, confrontando com terras de , até atingir o ponto **P6960**, de coordenadas N **9.708.820,87m** e E **573.102,49m**; deste segue com azimute de 132°25'37" e distância de 0,22m, confrontando com terras de , até atingir o ponto **P6961**, de coordenadas N **9.708.820,72m** e E **573.102,65m**; deste segue com azimute de 242°11'59" e distância de 1,61m, confrontando com terras de , até atingir o ponto **P6962**, de coordenadas N **9.708.819,97m** e E **573.101,23m**; deste segue com azimute de 132°25'09" e distância de 21,53m, confrontando com terras de , até atingir o ponto **P6963**, de coordenadas N **9.708.805,45m** e E **573.117,12m**; deste segue com azimute de 132°25'09" e distância de 3,60m, confrontando com terras de , até atingir o ponto **P6964**, de coordenadas N **9.708.803,02m** e E **573.119,78m**; deste segue com azimute de 152°30'20" e distância de 21,52m, confrontando com terras de , até atingir o ponto **P6965**, de coordenadas N **9.708.783,93m** e E **573.129,71m**; deste segue com azimute de 152°30'20" e distância de 5,51m, confrontando com terras de , até atingir o ponto **P6966**, de coordenadas N **9.708.779,04m** e E **573.132,26m**; deste segue com azimute de 154°33'30" e distância de 3,65m, confrontando com terras de , até atingir o ponto **P6967**, de coordenadas N **9.708.775,74m** e E **573.133,83m**; deste segue com azimute de 76°14'24" e distância de 25,69m, confrontando com terras de , até atingir o ponto **P6968**, de coordenadas N **9.708.781,85m** e E **573.158,78m**; deste segue com azimute de 82°12'05" e distância de 8,77m, confrontando com terras de , até atingir o ponto **P6969**, de coordenadas N **9.708.783,04m** e E **573.167,47m**; deste segue com azimute de 110°30'51" e distância de 27,02m, confrontando com terras de , até atingir o ponto **P6970**, de coordenadas N **9.708.773,57m** e E **573.192,78m**; deste segue com azimute de 120°32'38" e distância de 6,10m, confrontando com terras de , até atingir o ponto **P6971**, de coordenadas N **9.708.770,47m** e E **573.198,03m**; deste segue com azimute de 120°32'38" e distância de 19,88m, confrontando com terras de , até atingir o ponto **P6972**, de coordenadas N **9.708.760,37m** e E **573.215,15m**; deste segue com azimute de 99°44'42" e distância de 17,22m, confrontando com terras de , até atingir o ponto **P6973**, de coordenadas N **9.708.757,46m** e E **573.232,12m**; deste segue com azimute de 266°54'34" e distância de 22,11m, confrontando com terras de , até atingir o ponto **P6974**, de coordenadas N **9.708.756,26m** e E **573.210,04m**; deste segue com azimute de 299°02'31" e distância de



PREFEITURA DE SÃO LUÍS

SECRETARIA MUNICIPAL DE GOVERNO

MINUTA DE ANTEPROJETO DE LEI Nº _____ DE _____ DE 2019

26,28m, confrontando com terras de , até atingir o ponto **P6975**, de coordenadas **N 9.708.769,02m** e **E 573.187,06m**; deste segue com azimute de $311^{\circ}04'38''$ e distância de 9,92m, confrontando com terras de , até atingir o ponto **P6976**, de coordenadas **N 9.708.775,54m** e **E 573.179,58m**; deste segue com azimute de $222^{\circ}33'15''$ e distância de 1,51m, confrontando com terras de , até atingir o ponto **P6977**, de coordenadas **N 9.708.774,43m** e **E 573.178,56m**; deste segue com azimute de $311^{\circ}04'29''$ e distância de 0,32m, confrontando com terras de , até atingir o ponto **P6978**, de coordenadas **N 9.708.774,64m** e **E 573.178,32m**; deste segue com azimute de $222^{\circ}33'14''$ e distância de 24,56m, confrontando com terras de , até atingir o ponto **P6979**, de coordenadas **N 9.708.756,55m** e **E 573.161,71m**; deste segue com azimute de $242^{\circ}08'18''$ e distância de 24,15m, confrontando com terras de , até atingir o ponto **P6980**, de coordenadas **N 9.708.745,26m** e **E 573.140,36m**; deste segue com azimute de $272^{\circ}04'10''$ e distância de 25,48m, confrontando com terras de , até atingir o ponto **P6981**, de coordenadas **N 9.708.746,18m** e **E 573.114,90m**; deste segue com azimute de $309^{\circ}00'45''$ e distância de 25,62m, confrontando com terras de , até atingir o ponto **P6982**, de coordenadas **N 9.708.762,31m** e **E 573.094,99m**; deste segue com azimute de $293^{\circ}30'21''$ e distância de 25,22m, confrontando com terras de , até atingir o ponto **P6983**, de coordenadas **N 9.708.772,37m** e **E 573.071,86m**; deste segue com azimute de $266^{\circ}29'03''$ e distância de 9,46m, confrontando com terras de , até atingir o ponto **P6984**, de coordenadas **N 9.708.771,79m** e **E 573.062,42m**; deste segue com azimute de $276^{\circ}45'43''$ e distância de 14,10m, confrontando com terras de , até atingir o ponto **P6985**, de coordenadas **N 9.708.773,45m** e **E 573.048,42m**; deste segue com azimute de $316^{\circ}53'05''$ e distância de 18,27m, confrontando com terras de , até atingir o ponto **P6986**, de coordenadas **N 9.708.786,79m** e **E 573.035,93m**; deste segue com azimute de $259^{\circ}02'56''$ e distância de 6,26m, confrontando com terras de , até atingir o ponto **P6987**, de coordenadas **N 9.708.785,60m** e **E 573.029,78m**; deste segue com azimute de $232^{\circ}18'47''$ e distância de 1,44m, confrontando com terras de , até atingir o ponto **P6988**, de coordenadas **N 9.708.784,72m** e **E 573.028,64m**; deste segue com azimute de $259^{\circ}02'53''$ e distância de 0,13m, confrontando com terras de , até atingir o ponto **P6989**, de coordenadas **N 9.708.784,70m** e **E 573.028,52m**; deste segue com azimute de $232^{\circ}18'43''$ e distância de 21,78m, confrontando com terras de , até atingir o ponto **P6990**, de coordenadas **N 9.708.771,38m** e **E 573.011,28m**; deste segue com azimute de $246^{\circ}53'03''$ e distância de 24,30m, confrontando com terras de , até atingir o ponto **P6991**, de coordenadas **N 9.708.761,84m** e **E 572.988,93m**; deste segue com azimute de $245^{\circ}08'13''$ e distância de 12,14m, confrontando com terras de , até atingir o ponto **P6992**, de coordenadas **N 9.708.756,74m** e **E 572.977,91m**; deste segue com azimute de $245^{\circ}08'13''$ e distância de 5,62m, confrontando com terras de , até atingir o ponto **P6993**, de coordenadas **N 9.708.754,37m** e **E 572.972,81m**; deste segue com azimute de $124^{\circ}10'27''$ e distância de 0,34m, confrontando com terras de , até atingir o ponto **P6994**, de coordenadas **N 9.708.754,18m** e **E 572.973,09m**; deste segue com azimute de $245^{\circ}08'15''$ e distância de 1,70m, confrontando com terras de , até atingir o ponto **P6995**, de coordenadas **N 9.708.753,47m** e **E 572.971,55m**; deste segue com azimute de $124^{\circ}10'56''$ e distância de 20,75m, confrontando com terras de , até atingir o ponto **P6996**, de coordenadas **N 9.708.741,81m** e **E 572.988,71m**; deste segue com azimute de $124^{\circ}10'56''$ e distância de 4,76m, confrontando com terras de , até atingir o ponto **P6997**, de coordenadas **N 9.708.739,14m** e **E 572.992,65m**; deste segue com azimute de $118^{\circ}56'52''$ e distância de 4,19m, confrontando com terras de , até atingir o ponto **P6998**, de coordenadas **N 9.708.737,11m** e **E 572.996,32m**; deste segue com azimute de $159^{\circ}08'53''$ e distância de 27,90m, confrontando com terras de , até atingir o ponto **P6999**, de coordenadas **N 9.708.711,04m** e **E 573.006,25m**; deste segue com azimute de $199^{\circ}33'55''$ e distância de 16,84m, confrontando com terras de , até atingir o ponto **P7000**, de coordenadas **N 9.708.695,17m** e **E 573.000,61m**; deste segue com azimute de $230^{\circ}50'36''$ e distância de 22,16m, confrontando com terras de , até atingir o ponto **P7001**, de coordenadas **N 9.708.681,18m** e **E 572.983,43m**; deste segue com azimute de $227^{\circ}48'59''$ e distância de 21,34m, confrontando com terras de , até atingir o ponto **P7002**, de coordenadas **N 9.708.666,85m** e **E 572.967,62m**; deste segue com azimute de $241^{\circ}41'57''$ e distância de 10,92m, confrontando com terras de , até atingir o ponto **P7003**, de coordenadas **N 9.708.661,67m** e **E 572.958,00m**; deste segue com azimute de $3^{\circ}12'45''$ e distância de 21,29m, confrontando com terras de , até atingir o ponto **P7004**, de coordenadas **N 9.708.682,93m** e **E 572.959,19m**; deste segue com azimute de $3^{\circ}12'45''$ e distância de 6,01m, confrontando com terras de , até atingir o ponto **P7005**, de coordenadas **N 9.708.688,93m** e **E 572.959,53m**; deste segue com azimute de $12^{\circ}37'40''$ e distância de 3,33m, confrontando com terras de , até atingir o ponto **P7006**, de coordenadas **N 9.708.692,18m** e **E 572.960,26m**; deste segue com azimute de $12^{\circ}37'40''$ e distância de 3,58m, confrontando com terras de , até atingir o ponto **P7007**, de coordenadas **N 9.708.695,67m** e **E 572.961,04m**; deste segue com azimute de $28^{\circ}44'53''$ e distância de 15,61m, confrontando com terras de , até atingir o ponto **P7008**, de coordenadas **N 9.708.709,36m** e **E 572.968,55m**; deste segue com azimute de $332^{\circ}21'07''$ e distância de 11,59m, confrontando com terras de , até atingir o ponto **P7009**, de coordenadas **N 9.708.719,63m** e **E 572.963,17m**; deste segue com azimute de $279^{\circ}45'20''$ e distância de 25,38m, confrontando com terras de , até atingir o ponto **P7010**, de coordenadas **N 9.708.723,93m** e **E 572.938,16m**; deste segue com



PREFEITURA DE SÃO LUÍS

SECRETARIA MUNICIPAL DE GOVERNO

MINUTA DE ANTEPROJETO DE LEI Nº _____ DE _____ DE 2019

azimute de 263°43'19" e distância de 8,14m, confrontando com terras de , até atingir o ponto **P7011**, de coordenadas **N 9.708.723,04m** e **E 572.930,07m**; deste segue com azimute de 232°37'58" e distância de 1,47m, confrontando com terras de , até atingir o ponto **P7012**, de coordenadas **N 9.708.722,15m** e **E 572.928,90m**; deste segue com azimute de 263°43'01" e distância de 0,09m, confrontando com terras de , até atingir o ponto **P7013**, de coordenadas **N 9.708.722,14m** e **E 572.928,81m**; deste segue com azimute de 232°38'01" e distância de 26,99m, confrontando com terras de , até atingir o ponto **P7014**, de coordenadas **N 9.708.705,76m** e **E 572.907,36m**; deste segue com azimute de 227°13'16" e distância de 25,55m, confrontando com terras de , até atingir o ponto **P7015**, de coordenadas **N 9.708.688,41m** e **E 572.888,61m**; deste segue com azimute de 227°31'45" e distância de 28,22m, confrontando com terras de , até atingir o ponto **P7016**, de coordenadas **N 9.708.669,36m** e **E 572.867,79m**; deste segue com azimute de 235°05'37" e distância de 26,03m, confrontando com terras de , até atingir o ponto **P7017**, de coordenadas **N 9.708.654,46m** e **E 572.846,45m**; deste segue com azimute de 227°47'59" e distância de 0,15m, confrontando com terras de , até atingir o ponto **P7018**, de coordenadas **N 9.708.654,36m** e **E 572.846,34m**; deste segue com azimute de 235°05'39" e distância de 1,40m, confrontando com terras de , até atingir o ponto **P7019**, de coordenadas **N 9.708.653,56m** e **E 572.845,19m**; deste segue com azimute de 227°48'04" e distância de 14,47m, confrontando com terras de , até atingir o ponto **P7020**, de coordenadas **N 9.708.643,84m** e **E 572.834,47m**; deste segue com azimute de 220°32'52" e distância de 1,28m, confrontando com terras de , até atingir o ponto **P7021**, de coordenadas **N 9.708.642,87m** e **E 572.833,64m**; deste segue com azimute de 158°05'51" e distância de 12,60m, confrontando com terras de , até atingir o ponto **P7022**, de coordenadas **N 9.708.631,18m** e **E 572.838,34m**; deste segue com azimute de 143°59'13" e distância de 4,76m, confrontando com terras de , até atingir o ponto **P7023**, de coordenadas **N 9.708.627,33m** e **E 572.841,14m**; deste segue com azimute de 259°01'12" e distância de 11,57m, confrontando com terras de , até atingir o ponto **P7024**, de coordenadas **N 9.708.625,12m** e **E 572.829,78m**; deste segue com azimute de 266°49'03" e distância de 23,78m, confrontando com terras de , até atingir o ponto **P7025**, de coordenadas **N 9.708.623,80m** e **E 572.806,04m**; deste segue com azimute de 236°09'12" e distância de 25,37m, confrontando com terras de , até atingir o ponto **P7026**, de coordenadas **N 9.708.609,67m** e **E 572.784,97m**; deste segue com azimute de 222°50'55" e distância de 0,21m, confrontando com terras de , até atingir o ponto **P7027**, de coordenadas **N 9.708.609,52m** e **E 572.784,83m**; deste segue com azimute de 236°09'09" e distância de 1,35m, confrontando com terras de , até atingir o ponto **P7028**, de coordenadas **N 9.708.608,77m** e **E 572.783,71m**; deste segue com azimute de 222°50'38" e distância de 8,43m, confrontando com terras de , até atingir o ponto **P7029**, de coordenadas **N 9.708.602,59m** e **E 572.777,97m**; deste segue com azimute de 222°50'38" e distância de 3,60m, confrontando com terras de , até atingir o ponto **P7030**, de coordenadas **N 9.708.599,95m** e **E 572.775,53m**; deste segue com azimute de 154°49'49" e distância de 27,91m, confrontando com terras de , até atingir o ponto **P7031**, de coordenadas **N 9.708.574,69m** e **E 572.787,40m**; deste segue com azimute de 174°02'07" e distância de 7,14m, confrontando com terras de , até atingir o ponto **P7032**, de coordenadas **N 9.708.567,59m** e **E 572.788,14m**; deste segue com azimute de 174°02'07" e distância de 15,56m, confrontando com terras de , até atingir o ponto **P7033**, de coordenadas **N 9.708.552,12m** e **E 572.789,76m**; deste segue com azimute de 311°22'36" e distância de 21,73m, confrontando com terras de , até atingir o ponto **P7034**, de coordenadas **N 9.708.566,48m** e **E 572.773,45m**; deste segue com azimute de 299°07'56" e distância de 22,97m, confrontando com terras de , até atingir o ponto **P7035**, de coordenadas **N 9.708.577,66m** e **E 572.753,39m**; deste segue com azimute de 244°52'56" e distância de 28,15m, confrontando com terras de , até atingir o ponto **P7036**, de coordenadas **N 9.708.565,71m** e **E 572.727,90m**; deste segue com azimute de 236°31'37" e distância de 25,62m, confrontando com terras de , até atingir o ponto **P7037**, de coordenadas **N 9.708.551,58m** e **E 572.706,53m**; deste segue com azimute de 229°58'51" e distância de 0,50m, confrontando com terras de , até atingir o ponto **P7038**, de coordenadas **N 9.708.551,26m** e **E 572.706,14m**; deste segue com azimute de 236°31'38" e distância de 1,05m, confrontando com terras de , até atingir o ponto **P7039**, de coordenadas **N 9.708.550,68m** e **E 572.705,27m**; deste segue com azimute de 229°58'48" e distância de 29,08m, confrontando com terras de , até atingir o ponto **P7040**, de coordenadas **N 9.708.531,98m** e **E 572.683,00m**; deste segue com azimute de 226°39'45" e distância de 26,81m, confrontando com terras de , até atingir o ponto **P7041**, de coordenadas **N 9.708.513,58m** e **E 572.663,50m**; deste segue com azimute de 219°58'54" e distância de 1,87m, confrontando com terras de , até atingir o ponto **P7042**, de coordenadas **N 9.708.512,15m** e **E 572.662,30m**; deste segue com azimute de 219°58'54" e distância de 2,33m, confrontando com terras de , até atingir o ponto **P7043**, de coordenadas **N 9.708.510,36m** e **E 572.660,80m**; deste segue com azimute de 189°21'49" e distância de 10,56m, confrontando com terras de , até atingir o ponto **P7044**, de coordenadas **N 9.708.499,94m** e **E 572.659,08m**; deste segue com azimute de 189°21'49" e distância de 6,57m, confrontando com terras de , até atingir o ponto **P7045**, de coordenadas **N 9.708.493,46m** e **E 572.658,01m**; deste segue com azimute de 274°28'54" e distância de 10,54m, confrontando com terras de , até atingir o ponto **P7046**, de coordenadas **N 9.708.494,28m** e **E 572.647,50m**; deste



PREFEITURA DE SÃO LUÍS

SECRETARIA MUNICIPAL DE GOVERNO

MINUTA DE ANTEPROJETO DE LEI Nº _____ DE _____ DE 2019

segue com azimute de $267^{\circ}34'54''$ e distância de 20,62m, confrontando com terras de , até atingir o ponto **P7047**, de coordenadas **N 9.708.493,41m** e **E 572.626,90m**; deste segue com azimute de $230^{\circ}58'52''$ e distância de 1,42m, confrontando com terras de , até atingir o ponto **P7048**, de coordenadas **N 9.708.492,52m** e **E 572.625,79m**; deste segue com azimute de $267^{\circ}36'02''$ e distância de 0,16m, confrontando com terras de , até atingir o ponto **P7049**, de coordenadas **N 9.708.492,51m** e **E 572.625,64m**; deste segue com azimute de $230^{\circ}58'55''$ e distância de 26,73m, confrontando com terras de , até atingir o ponto **P7050**, de coordenadas **N 9.708.475,68m** e **E 572.604,87m**; deste segue com azimute de $232^{\circ}42'29''$ e distância de 27,15m, confrontando com terras de , até atingir o ponto **P7051**, de coordenadas **N 9.708.459,23m** e **E 572.583,27m**; deste segue com azimute de $231^{\circ}09'17''$ e distância de 28,49m, confrontando com terras de , até atingir o ponto **P7052**, de coordenadas **N 9.708.441,36m** e **E 572.561,08m**; deste segue com azimute de $233^{\circ}06'27''$ e distância de 25,42m, confrontando com terras de , até atingir o ponto **P7053**, de coordenadas **N 9.708.426,10m** e **E 572.540,75m**; deste segue com azimute de $230^{\circ}59'45''$ e distância de 25,18m, confrontando com terras de , até atingir o ponto **P7054**, de coordenadas **N 9.708.410,25m** e **E 572.521,18m**; deste segue com azimute de $229^{\circ}19'07''$ e distância de 18,59m, confrontando com terras de , até atingir o ponto **P7055**, de coordenadas **N 9.708.398,13m** e **E 572.507,08m**; deste segue com azimute de $204^{\circ}43'38''$ e distância de 6,07m, confrontando com terras de , até atingir o ponto **P7056**, de coordenadas **N 9.708.392,62m** e **E 572.504,54m**; deste segue com azimute de $204^{\circ}43'38''$ e distância de 5,79m, confrontando com terras de , até atingir o ponto **P7057**, de coordenadas **N 9.708.387,36m** e **E 572.502,12m**; deste segue com azimute de $127^{\circ}18'13''$ e distância de 12,14m, confrontando com terras de , até atingir o ponto **P7058**, de coordenadas **N 9.708.380,00m** e **E 572.511,78m**; deste segue com azimute de $96^{\circ}04'40''$ e distância de 17,85m, confrontando com terras de , até atingir o ponto **P7059**, de coordenadas **N 9.708.378,11m** e **E 572.529,53m**; deste segue com azimute de $112^{\circ}52'40''$ e distância de 16,41m, confrontando com terras de , até atingir o ponto **P7060**, de coordenadas **N 9.708.371,73m** e **E 572.544,65m**; deste segue com azimute de $141^{\circ}50'30''$ e distância de 25,17m, confrontando com terras de , até atingir o ponto **P7061**, de coordenadas **N 9.708.351,94m** e **E 572.560,20m**; deste segue com azimute de $127^{\circ}41'58''$ e distância de 25,15m, confrontando com terras de , até atingir o ponto **P7062**, de coordenadas **N 9.708.336,56m** e **E 572.580,10m**; deste segue com azimute de $120^{\circ}21'32''$ e distância de 25,68m, confrontando com terras de , até atingir o ponto **P7063**, de coordenadas **N 9.708.323,58m** e **E 572.602,26m**; deste segue com azimute de $113^{\circ}15'18''$ e distância de 22,14m, confrontando com terras de , até atingir o ponto **P7064**, de coordenadas **N 9.708.314,84m** e **E 572.622,60m**; deste segue com azimute de $113^{\circ}15'18''$ e distância de 4,50m, confrontando com terras de , até atingir o ponto **P7065**, de coordenadas **N 9.708.313,06m** e **E 572.626,74m**; deste segue com azimute de $106^{\circ}13'09''$ e distância de 11,64m, confrontando com terras de , até atingir o ponto **P7066**, de coordenadas **N 9.708.309,81m** e **E 572.637,91m**; deste segue com azimute de $106^{\circ}13'09''$ e distância de 13,39m, confrontando com terras de , até atingir o ponto **P7067**, de coordenadas **N 9.708.306,07m** e **E 572.650,77m**; deste segue com azimute de $88^{\circ}07'51''$ e distância de 6,74m, confrontando com terras de , até atingir o ponto **P7068**, de coordenadas **N 9.708.306,29m** e **E 572.657,51m**; deste segue com azimute de $157^{\circ}48'52''$ e distância de 26,30m, confrontando com terras de , até atingir o ponto **P7069**, de coordenadas **N 9.708.281,94m** e **E 572.667,44m**; deste segue com azimute de $134^{\circ}29'24''$ e distância de 20,66m, confrontando com terras de , até atingir o ponto **P7070**, de coordenadas **N 9.708.267,46m** e **E 572.682,18m**; deste segue com azimute de $83^{\circ}22'23''$ e distância de 23,75m, confrontando com terras de , até atingir o ponto **P7071**, de coordenadas **N 9.708.270,20m** e **E 572.705,77m**; deste segue com azimute de $83^{\circ}22'23''$ e distância de 0,08m, confrontando com terras de , até atingir o ponto **P7072**, de coordenadas **N 9.708.270,21m** e **E 572.705,85m**; deste segue com azimute de $172^{\circ}44'26''$ e distância de 16,46m, confrontando com terras de , até atingir o ponto **P7073**, de coordenadas **N 9.708.253,88m** e **E 572.707,93m**; deste segue com azimute de $134^{\circ}05'33''$ e distância de 21,87m, confrontando com terras de , até atingir o ponto **P7074**, de coordenadas **N 9.708.238,66m** e **E 572.723,64m**; deste segue com azimute de $155^{\circ}54'41''$ e distância de 8,37m, confrontando com terras de , até atingir o ponto **P7075**, de coordenadas **N 9.708.231,02m** e **E 572.727,05m**; deste segue com azimute de $155^{\circ}54'41''$ e distância de 17,41m, confrontando com terras de , até atingir o ponto **P7076**, de coordenadas **N 9.708.215,13m** e **E 572.734,16m**; deste segue com azimute de $128^{\circ}37'03''$ e distância de 25,84m, confrontando com terras de , até atingir o ponto **P7077**, de coordenadas **N 9.708.199,01m** e **E 572.754,34m**; deste segue com azimute de $128^{\circ}48'14''$ e distância de 0,12m, confrontando com terras de , até atingir o ponto **P7078**, de coordenadas **N 9.708.198,93m** e **E 572.754,44m**; deste segue com azimute de $133^{\circ}35'29''$ e distância de 26,76m, confrontando com terras de , até atingir o ponto **P7079**, de coordenadas **N 9.708.180,48m** e **E 572.773,82m**; deste segue com azimute de $125^{\circ}44'12''$ e distância de 25,17m, confrontando com terras de , até atingir o ponto **P7080**, de coordenadas **N 9.708.165,78m** e **E 572.794,25m**; deste segue com azimute de $132^{\circ}39'09''$ e distância de 27,25m, confrontando com terras de , até atingir o ponto **P7081**, de coordenadas **N 9.708.147,32m** e **E 572.814,29m**; deste segue com azimute de $132^{\circ}39'09''$ e distância de 0,20m, confrontando com terras de , até



PREFEITURA DE SÃO LUÍS

SECRETARIA MUNICIPAL DE GOVERNO

MINUTA DE ANTEPROJETO DE LEI Nº _____ DE _____ DE 2019

atingir o ponto **P7082**, de coordenadas **N 9.708.147,18m** e **E 572.814,44m**; deste segue com azimute de $138^{\circ}40'29''$ e distância de 25,15m, confrontando com terras de , até atingir o ponto **P7083**, de coordenadas **N 9.708.128,29m** e **E 572.831,05m**; deste segue com azimute de $131^{\circ}45'57''$ e distância de 9,92m, confrontando com terras de , até atingir o ponto **P7084**, de coordenadas **N 9.708.121,68m** e **E 572.838,45m**; deste segue com azimute de $131^{\circ}45'57''$ e distância de 0,11m, confrontando com terras de , até atingir o ponto **P7085**, de coordenadas **N 9.708.121,61m** e **E 572.838,53m**; deste segue com azimute de $90^{\circ}18'19''$ e distância de 0,23m, confrontando com terras de , até atingir o ponto **P7086**, de coordenadas **N 9.708.121,61m** e **E 572.838,75m**; deste segue com azimute de $90^{\circ}18'19''$ e distância de 16,70m, confrontando com terras de , até atingir o ponto **P7087**, de coordenadas **N 9.708.121,52m** e **E 572.855,46m**; deste segue com azimute de $90^{\circ}55'48''$ e distância de 19,70m, confrontando com terras de , até atingir o ponto **P7088**, de coordenadas **N 9.708.121,20m** e **E 572.875,16m**; deste segue com azimute de $121^{\circ}38'49''$ e distância de 25,75m, confrontando com terras de , até atingir o ponto **P7089**, de coordenadas **N 9.708.107,69m** e **E 572.897,08m**; deste segue com azimute de $117^{\circ}32'10''$ e distância de 24,76m, confrontando com terras de , até atingir o ponto **P7090**, de coordenadas **N 9.708.096,25m** e **E 572.919,03m**; deste segue com azimute de $255^{\circ}09'04''$ e distância de 15,54m, confrontando com terras de , até atingir o ponto **P7091**, de coordenadas **N 9.708.092,26m** e **E 572.904,01m**; deste segue com azimute de $157^{\circ}12'59''$ e distância de 0,55m, confrontando com terras de , até atingir o ponto **P7092**, de coordenadas **N 9.708.091,75m** e **E 572.904,22m**; deste segue com azimute de $255^{\circ}09'05''$ e distância de 1,53m, confrontando com terras de , até atingir o ponto **P7093**, de coordenadas **N 9.708.091,36m** e **E 572.902,75m**; deste segue com azimute de $157^{\circ}12'53''$ e distância de 12,48m, confrontando com terras de , até atingir o ponto **P7094**, de coordenadas **N 9.708.079,85m** e **E 572.907,58m**; deste segue com azimute de $157^{\circ}12'53''$ e distância de 13,36m, confrontando com terras de , até atingir o ponto **P7095**, de coordenadas **N 9.708.067,53m** e **E 572.912,76m**; deste segue com azimute de $123^{\circ}09'46''$ e distância de 25,92m, confrontando com terras de , até atingir o ponto **P7096**, de coordenadas **N 9.708.053,35m** e **E 572.934,46m**; deste segue com azimute de $96^{\circ}02'39''$ e distância de 28,02m, confrontando com terras de , até atingir o ponto **P7097**, de coordenadas **N 9.708.050,40m** e **E 572.962,32m**; deste segue com azimute de $106^{\circ}49'42''$ e distância de 15,34m, confrontando com terras de , até atingir o ponto **P7098**, de coordenadas **N 9.708.045,96m** e **E 572.977,00m**; deste segue com azimute de $123^{\circ}47'53''$ e distância de 27,92m, confrontando com terras de , até atingir o ponto **P7099**, de coordenadas **N 9.708.030,43m** e **E 573.000,20m**; deste segue com azimute de $114^{\circ}34'39''$ e distância de 25,27m, confrontando com terras de , até atingir o ponto **P7100**, de coordenadas **N 9.708.019,92m** e **E 573.023,18m**; deste segue com azimute de $107^{\circ}58'43''$ e distância de 25,82m, confrontando com terras de , até atingir o ponto **P7101**, de coordenadas **N 9.708.011,95m** e **E 573.047,74m**; deste segue com azimute de $118^{\circ}02'29''$ e distância de 25,87m, confrontando com terras de , até atingir o ponto **P7102**, de coordenadas **N 9.707.999,79m** e **E 573.070,57m**; deste segue com azimute de $127^{\circ}32'01''$ e distância de 26,23m, confrontando com terras de , até atingir o ponto **P7103**, de coordenadas **N 9.707.983,81m** e **E 573.091,37m**; deste segue com azimute de $103^{\circ}58'29''$ e distância de 27,08m, confrontando com terras de , até atingir o ponto **P7104**, de coordenadas **N 9.707.977,27m** e **E 573.117,65m**; deste segue com azimute de $84^{\circ}19'19''$ e distância de 14,08m, confrontando com terras de , até atingir o ponto **P7105**, de coordenadas **N 9.707.978,66m** e **E 573.131,66m**; deste segue com azimute de $84^{\circ}19'19''$ e distância de 0,07m, confrontando com terras de , até atingir o ponto **P7106**, de coordenadas **N 9.707.978,67m** e **E 573.131,73m**; deste segue com azimute de $183^{\circ}01'29''$ e distância de 0,24m, confrontando com terras de , até atingir o ponto **P7107**, de coordenadas **N 9.707.978,43m** e **E 573.131,72m**; deste segue com azimute de $183^{\circ}01'29''$ e distância de 9,80m, confrontando com terras de , até atingir o ponto **P7108**, de coordenadas **N 9.707.968,64m** e **E 573.131,20m**; deste segue com azimute de $181^{\circ}06'33''$ e distância de 25,31m, confrontando com terras de , até atingir o ponto **P7109**, de coordenadas **N 9.707.943,33m** e **E 573.130,71m**; deste segue com azimute de $114^{\circ}08'19''$ e distância de 26,09m, confrontando com terras de , até atingir o ponto **P7110**, de coordenadas **N 9.707.932,66m** e **E 573.154,52m**; deste segue com azimute de $94^{\circ}37'11''$ e distância de 26,45m, confrontando com terras de , até atingir o ponto **P7111**, de coordenadas **N 9.707.930,53m** e **E 573.180,88m**; deste segue com azimute de $73^{\circ}36'22''$ e distância de 11,42m, confrontando com terras de , até atingir o ponto **P7112**, de coordenadas **N 9.707.933,75m** e **E 573.191,83m**; deste segue com azimute de $73^{\circ}36'22''$ e distância de 12,64m, confrontando com terras de , até atingir o ponto **P7113**, de coordenadas **N 9.707.937,32m** e **E 573.203,96m**; deste segue com azimute de $219^{\circ}04'30''$ e distância de 25,83m, confrontando com terras de , até atingir o ponto **P7114**, de coordenadas **N 9.707.917,27m** e **E 573.187,68m**; deste segue com azimute de $195^{\circ}11'21''$ e distância de 4,93m, confrontando com terras de , até atingir o ponto **P7115**, de coordenadas **N 9.707.912,51m** e **E 573.186,39m**; deste segue com azimute de $195^{\circ}11'21''$ e distância de 4,84m, confrontando com terras de , até atingir o ponto **P7116**, de coordenadas **N 9.707.907,84m** e **E 573.185,12m**; deste segue com azimute de $132^{\circ}53'01''$ e distância de 26,06m, confrontando com terras de , até atingir o ponto **P7117**, de coordenadas **N 9.707.890,11m** e **E 573.204,21m**; deste segue com azimute de $132^{\circ}53'01''$ e distância de 0,07m,



PREFEITURA DE SÃO LUÍS

SECRETARIA MUNICIPAL DE GOVERNO

MINUTA DE ANTEPROJETO DE LEI Nº _____ DE _____ DE 2019

confrontando com terras de , até atingir o ponto **P7118**, de coordenadas **N 9.707.890,06m** e **E 573.204,26m**; deste segue com azimute de $132^{\circ}53'01''$ e distância de 0,10m, confrontando com terras de , até atingir o ponto **P7119**, de coordenadas **N 9.707.889,99m** e **E 573.204,34m**; deste segue com azimute de $111^{\circ}09'50''$ e distância de 25,37m, confrontando com terras de , até atingir o ponto **P7120**, de coordenadas **N 9.707.880,83m** e **E 573.228,00m**; deste segue com azimute de $90^{\circ}43'34''$ e distância de 26,82m, confrontando com terras de , até atingir o ponto **P7121**, de coordenadas **N 9.707.880,49m** e **E 573.254,82m**; deste segue com azimute de $82^{\circ}19'48''$ e distância de 25,02m, confrontando com terras de , até atingir o ponto **P7122**, de coordenadas **N 9.707.883,83m** e **E 573.279,62m**; deste segue com azimute de $70^{\circ}27'25''$ e distância de 25,68m, confrontando com terras de , até atingir o ponto **P7123**, de coordenadas **N 9.707.892,42m** e **E 573.303,82m**; deste segue com azimute de $66^{\circ}25'59''$ e distância de 26,34m, confrontando com terras de , até atingir o ponto **P7124**, de coordenadas **N 9.707.902,95m** e **E 573.327,96m**; deste segue com azimute de $56^{\circ}34'08''$ e distância de 1,46m, confrontando com terras de , até atingir o ponto **P7125**, de coordenadas **N 9.707.903,75m** e **E 573.329,17m**; deste segue com azimute de $56^{\circ}34'08''$ e distância de 24,32m, confrontando com terras de , até atingir o ponto **P7126**, de coordenadas **N 9.707.917,15m** e **E 573.349,47m**; deste segue com azimute de $8^{\circ}07'40''$ e distância de 0,08m, confrontando com terras de , até atingir o ponto **P7127**, de coordenadas **N 9.707.917,23m** e **E 573.349,48m**; deste segue com azimute de $56^{\circ}34'06''$ e distância de 1,50m, confrontando com terras de , até atingir o ponto **P7128**, de coordenadas **N 9.707.918,05m** e **E 573.350,73m**; deste segue com azimute de $8^{\circ}06'54''$ e distância de 26,85m, confrontando com terras de , até atingir o ponto **P7129**, de coordenadas **N 9.707.944,63m** e **E 573.354,52m**; deste segue com azimute de $17^{\circ}31'52''$ e distância de 20,88m, confrontando com terras de , até atingir o ponto **P7130**, de coordenadas **N 9.707.964,54m** e **E 573.360,81m**; deste segue com azimute de $17^{\circ}31'52''$ e distância de 5,58m, confrontando com terras de , até atingir o ponto **P7131**, de coordenadas **N 9.707.969,86m** e **E 573.362,49m**; deste segue com azimute de $39^{\circ}02'19''$ e distância de 26,69m, confrontando com terras de , até atingir o ponto **P7132**, de coordenadas **N 9.707.990,59m** e **E 573.379,30m**; deste segue com azimute de $48^{\circ}14'13''$ e distância de 24,73m, confrontando com terras de , até atingir o ponto **P7133**, de coordenadas **N 9.708.007,07m** e **E 573.397,75m**; deste segue com azimute de $84^{\circ}32'29''$ e distância de 26,21m, confrontando com terras de , até atingir o ponto **P7134**, de coordenadas **N 9.708.009,56m** e **E 573.423,84m**; deste segue com azimute de $95^{\circ}06'02''$ e distância de 26,55m, confrontando com terras de , até atingir o ponto **P7135**, de coordenadas **N 9.708.007,20m** e **E 573.450,28m**; deste segue com azimute de $110^{\circ}12'10''$ e distância de 26,96m, confrontando com terras de , até atingir o ponto **P7136**, de coordenadas **N 9.707.997,89m** e **E 573.475,58m**; deste segue com azimute de $93^{\circ}56'32''$ e distância de 25,60m, confrontando com terras de , até atingir o ponto **P7137**, de coordenadas **N 9.707.996,13m** e **E 573.501,12m**; deste segue com azimute de $89^{\circ}23'40''$ e distância de 25,54m, confrontando com terras de , até atingir o ponto **P7138**, de coordenadas **N 9.707.996,40m** e **E 573.526,66m**; deste segue com azimute de $83^{\circ}17'32''$ e distância de 26,03m, confrontando com terras de , até atingir o ponto **P7139**, de coordenadas **N 9.707.999,44m** e **E 573.552,51m**; deste segue com azimute de $270^{\circ}00'00''$ e distância de 0,15m, confrontando com terras de , até atingir o ponto **P7140**, de coordenadas **N 9.707.999,44m** e **E 573.552,36m**; deste segue com azimute de $73^{\circ}11'31''$ e distância de 26,07m, confrontando com terras de , até atingir o ponto **P7141**, de coordenadas **N 9.708.006,98m** e **E 573.577,32m**; deste segue com azimute de $82^{\circ}16'04''$ e distância de 13,23m, confrontando com terras de , até atingir o ponto **P7142**, de coordenadas **N 9.708.008,76m** e **E 573.590,43m**; deste segue com azimute de $0^{\circ}14'00''$ e distância de 0,73m, confrontando com terras de , até atingir o ponto **P7143**, de coordenadas **N 9.708.009,49m** e **E 573.590,43m**; deste segue com azimute de $82^{\circ}16'07''$ e distância de 1,27m, confrontando com terras de , até atingir o ponto **P7144**, de coordenadas **N 9.708.009,66m** e **E 573.591,69m**; deste segue com azimute de $0^{\circ}14'04''$ e distância de 2,83m, confrontando com terras de , até atingir o ponto **P7145**, de coordenadas **N 9.708.012,49m** e **E 573.591,70m**; deste segue com azimute de $0^{\circ}14'04''$ e distância de 24,05m, confrontando com terras de , até atingir o ponto **P7146**, de coordenadas **N 9.708.036,54m** e **E 573.591,80m**; deste segue com azimute de $359^{\circ}34'16''$ e distância de 25,39m, confrontando com terras de , até atingir o ponto **P7147**, de coordenadas **N 9.708.061,93m** e **E 573.591,61m**; deste segue com azimute de $30^{\circ}51'09''$ e distância de 12,89m, confrontando com terras de , até atingir o ponto **P7148**, de coordenadas **N 9.708.073,00m** e **E 573.598,22m**; deste segue com azimute de $30^{\circ}51'09''$ e distância de 12,30m, confrontando com terras de , até atingir o ponto **P7149**, de coordenadas **N 9.708.083,56m** e **E 573.604,53m**; deste segue com azimute de $30^{\circ}51'09''$ e distância de 0,66m, confrontando com terras de , até atingir o ponto **P7150**, de coordenadas **N 9.708.084,13m** e **E 573.604,87m**; deste segue com azimute de $69^{\circ}22'02''$ e distância de 1,19m, confrontando com terras de , até atingir o ponto **P7151**, de coordenadas **N 9.708.084,55m** e **E 573.605,98m**; deste segue com azimute de $69^{\circ}22'02''$ e distância de 17,12m, confrontando com terras de , até atingir o ponto **P7152**, de coordenadas **N 9.708.090,58m** e **E 573.622,00m**; deste segue com azimute de $91^{\circ}56'43''$ e distância de 13,20m, confrontando com terras de , até atingir o ponto **P7153**, de coordenadas **N 9.708.090,13m** e **E 573.635,19m**; deste segue com azimute de $91^{\circ}56'43''$ e distância de 12,13m, confrontando com terras de , até atingir o ponto **P7154**, de coordenadas **N 9.708.089,72m** e **E 573.647,32m**; deste



PREFEITURA DE SÃO LUÍS

SECRETARIA MUNICIPAL DE GOVERNO

MINUTA DE ANTEPROJETO DE LEI Nº _____ DE _____ DE 2019

segue com azimute de $141^{\circ}32'13''$ e distância de 4,37m, confrontando com terras de , até atingir o ponto **P7155**, de coordenadas **N 9.708.086,30m** e **E 573.650,03m**; deste segue com azimute de $141^{\circ}32'13''$ e distância de 23,40m, confrontando com terras de , até atingir o ponto **P7156**, de coordenadas **N 9.708.067,98m** e **E 573.664,59m**; deste segue com azimute de $155^{\circ}36'28''$ e distância de 8,14m, confrontando com terras de , até atingir o ponto **P7157**, de coordenadas **N 9.708.060,57m** e **E 573.667,95m**; deste segue com azimute de $142^{\circ}34'30''$ e distância de 23,54m, confrontando com terras de , até atingir o ponto **P7158**, de coordenadas **N 9.708.041,87m** e **E 573.682,26m**; deste segue com azimute de $142^{\circ}34'30''$ e distância de 2,04m, confrontando com terras de , até atingir o ponto **P7159**, de coordenadas **N 9.708.040,25m** e **E 573.683,50m**; deste segue com azimute de $143^{\circ}36'53''$ e distância de 26,72m, confrontando com terras de , até atingir o ponto **P7160**, de coordenadas **N 9.708.018,74m** e **E 573.699,35m**; deste segue com azimute de $132^{\circ}42'38''$ e distância de 27,08m, confrontando com terras de , até atingir o ponto **P7161**, de coordenadas **N 9.708.000,37m** e **E 573.719,25m**; deste segue com azimute de $89^{\circ}15'34''$ e distância de 16,29m, confrontando com terras de , até atingir o ponto **P7162**, de coordenadas **N 9.708.000,58m** e **E 573.735,53m**; deste segue com azimute de $89^{\circ}15'34''$ e distância de 10,01m, confrontando com terras de , até atingir o ponto **P7163**, de coordenadas **N 9.708.000,71m** e **E 573.745,55m**; deste segue com azimute de $90^{\circ}13'41''$ e distância de 25,09m, confrontando com terras de , até atingir o ponto **P7164**, de coordenadas **N 9.708.000,61m** e **E 573.770,64m**; deste segue com azimute de $94^{\circ}24'28''$ e distância de 11,05m, confrontando com terras de , até atingir o ponto **P7165**, de coordenadas **N 9.707.999,76m** e **E 573.781,66m**; deste segue com azimute de $94^{\circ}24'28''$ e distância de 14,71m, confrontando com terras de , até atingir o ponto **P7166**, de coordenadas **N 9.707.998,63m** e **E 573.796,33m**; deste segue com azimute de $102^{\circ}11'23''$ e distância de 25,67m, confrontando com terras de , até atingir o ponto **P7167**, de coordenadas **N 9.707.993,21m** e **E 573.821,42m**; deste segue com azimute de $93^{\circ}28'47''$ e distância de 5,94m, confrontando com terras de , até atingir o ponto **P7168**, de coordenadas **N 9.707.992,85m** e **E 573.827,34m**; deste segue com azimute de $93^{\circ}28'47''$ e distância de 4,11m, confrontando com terras de , até atingir o ponto **P7169**, de coordenadas **N 9.707.992,60m** e **E 573.831,45m**; deste segue com azimute de $93^{\circ}28'47''$ e distância de 15,16m, confrontando com terras de , até atingir o ponto **P7170**, de coordenadas **N 9.707.991,68m** e **E 573.846,58m**; deste segue com azimute de $80^{\circ}08'28''$ e distância de 25,17m, confrontando com terras de , até atingir o ponto **P7171**, de coordenadas **N 9.707.995,99m** e **E 573.871,38m**; deste segue com azimute de $77^{\circ}15'29''$ e distância de 25,66m, confrontando com terras de , até atingir o ponto **P7172**, de coordenadas **N 9.708.001,65m** e **E 573.896,41m**; deste segue com azimute de $85^{\circ}56'27''$ e distância de 25,00m, confrontando com terras de , até atingir o ponto **P7173**, de coordenadas **N 9.708.003,42m** e **E 573.921,35m**; deste segue com azimute de $148^{\circ}19'43''$ e distância de 16,60m, confrontando com terras de , até atingir o ponto **P7174**, de coordenadas **N 9.707.989,30m** e **E 573.930,06m**; deste segue com azimute de $252^{\circ}13'16''$ e distância de 23,82m, confrontando com terras de , até atingir o ponto **P7175**, de coordenadas **N 9.707.982,02m** e **E 573.907,38m**; deste segue com azimute de $266^{\circ}11'09''$ e distância de 1,05m, confrontando com terras de , até atingir o ponto **P7176**, de coordenadas **N 9.707.981,95m** e **E 573.906,33m**; deste segue com azimute de $278^{\circ}11'44''$ e distância de 25,96m, confrontando com terras de , até atingir o ponto **P7177**, de coordenadas **N 9.707.985,65m** e **E 573.880,64m**; deste segue com azimute de $272^{\circ}23'36''$ e distância de 25,86m, confrontando com terras de , até atingir o ponto **P7178**, de coordenadas **N 9.707.986,73m** e **E 573.854,80m**; deste segue com azimute de $269^{\circ}35'55''$ e distância de 27,12m, confrontando com terras de , até atingir o ponto **P7179**, de coordenadas **N 9.707.986,54m** e **E 573.827,68m**; deste segue com azimute de $270^{\circ}34'22''$ e distância de 25,01m, confrontando com terras de , até atingir o ponto **P7180**, de coordenadas **N 9.707.986,79m** e **E 573.802,67m**; deste segue com azimute de $268^{\circ}04'39''$ e distância de 25,93m, confrontando com terras de , até atingir o ponto **P7181**, de coordenadas **N 9.707.985,92m** e **E 573.776,75m**; deste segue com azimute de $264^{\circ}37'43''$ e distância de 25,21m, confrontando com terras de , até atingir o ponto **P7182**, de coordenadas **N 9.707.983,56m** e **E 573.751,65m**; deste segue com azimute de $269^{\circ}45'57''$ e distância de 29,36m, confrontando com terras de , até atingir o ponto **P7183**, de coordenadas **N 9.707.983,44m** e **E 573.722,29m**; deste segue com azimute de $296^{\circ}24'58''$ e distância de 25,83m, confrontando com terras de , até atingir o ponto **P7184**, de coordenadas **N 9.707.994,93m** e **E 573.699,16m**; deste segue com azimute de $321^{\circ}54'32''$ e distância de 25,34m, confrontando com terras de , até atingir o ponto **P7185**, de coordenadas **N 9.708.014,87m** e **E 573.683,53m**; deste segue com azimute de $322^{\circ}25'03''$ e distância de 25,25m, confrontando com terras de , até atingir o ponto **P7186**, de coordenadas **N 9.708.034,88m** e **E 573.668,13m**; deste segue com azimute de $328^{\circ}55'01''$ e distância de 26,34m, confrontando com terras de , até atingir o ponto **P7187**, de coordenadas **N 9.708.057,44m** e **E 573.654,53m**; deste segue com azimute de $329^{\circ}22'39''$ e distância de 14,98m, confrontando com terras de , até atingir o ponto **P7188**, de coordenadas **N 9.708.070,33m** e **E 573.646,90m**; deste segue com azimute de $283^{\circ}42'53''$ e distância de 26,36m, confrontando com terras de , até atingir o ponto **P7189**, de coordenadas **N 9.708.076,58m** e **E 573.621,29m**; deste segue com azimute de $228^{\circ}43'27''$ e distância de 1,44m, confrontando com terras de , até atingir o ponto **P7190**, de coordenadas **N 9.708.075,64m** e **E 573.620,21m**; deste



PREFEITURA DE SÃO LUÍS

SECRETARIA MUNICIPAL DE GOVERNO

MINUTA DE ANTEPROJETO DE LEI Nº _____ DE _____ DE 2019

segue com azimute de $283^{\circ}42'32''$ e distância de 0,19m, confrontando com terras de , até atingir o ponto **P7191**, de coordenadas **N 9.708.075,68m** e **E 573.620,03m**; deste segue com azimute de $228^{\circ}43'26''$ e distância de 16,53m, confrontando com terras de , até atingir o ponto **P7192**, de coordenadas **N 9.708.064,77m** e **E 573.607,60m**; deste segue com azimute de $228^{\circ}43'26''$ e distância de 2,52m, confrontando com terras de , até atingir o ponto **P7193**, de coordenadas **N 9.708.063,11m** e **E 573.605,71m**; deste segue com azimute de $178^{\circ}03'14''$ e distância de 25,32m, confrontando com terras de , até atingir o ponto **P7194**, de coordenadas **N 9.708.037,80m** e **E 573.606,57m**; deste segue com azimute de $180^{\circ}24'15''$ e distância de 26,76m, confrontando com terras de , até atingir o ponto **P7195**, de coordenadas **N 9.708.011,04m** e **E 573.606,38m**; deste segue com azimute de $180^{\circ}24'15''$ e distância de 0,20m, confrontando com terras de , até atingir o ponto **P7196**, de coordenadas **N 9.708.010,84m** e **E 573.606,38m**; deste segue com azimute de $219^{\circ}18'49''$ e distância de 25,80m, confrontando com terras de , até atingir o ponto **P7197**, de coordenadas **N 9.707.990,88m** e **E 573.590,03m**; deste segue com azimute de $243^{\circ}33'58''$ e distância de 4,88m, confrontando com terras de , até atingir o ponto **P7198**, de coordenadas **N 9.707.988,70m** e **E 573.585,66m**; deste segue com azimute de $254^{\circ}31'53''$ e distância de 26,58m, confrontando com terras de , até atingir o ponto **P7199**, de coordenadas **N 9.707.981,61m** e **E 573.560,04m**; deste segue com azimute de $266^{\circ}37'52''$ e distância de 27,40m, confrontando com terras de , até atingir o ponto **P7200**, de coordenadas **N 9.707.980,00m** e **E 573.532,69m**; deste segue com azimute de $266^{\circ}14'30''$ e distância de 28,07m, confrontando com terras de , até atingir o ponto **P7201**, de coordenadas **N 9.707.978,16m** e **E 573.504,68m**; deste segue com azimute de $270^{\circ}03'30''$ e distância de 9,82m, confrontando com terras de , até atingir o ponto **P7202**, de coordenadas **N 9.707.978,17m** e **E 573.494,86m**; deste segue com azimute de $291^{\circ}38'55''$ e distância de 25,05m, confrontando com terras de , até atingir o ponto **P7203**, de coordenadas **N 9.707.987,41m** e **E 573.471,58m**; deste segue com azimute de $276^{\circ}03'55''$ e distância de 25,08m, confrontando com terras de , até atingir o ponto **P7204**, de coordenadas **N 9.707.990,06m** e **E 573.446,64m**; deste segue com azimute de $273^{\circ}20'08''$ e distância de 6,53m, confrontando com terras de , até atingir o ponto **P7205**, de coordenadas **N 9.707.990,44m** e **E 573.440,12m**; deste segue com azimute de $272^{\circ}57'47''$ e distância de 26,70m, confrontando com terras de , até atingir o ponto **P7206**, de coordenadas **N 9.707.991,82m** e **E 573.413,46m**; deste segue com azimute de $259^{\circ}33'51''$ e distância de 5,87m, confrontando com terras de , até atingir o ponto **P7207**, de coordenadas **N 9.707.990,76m** e **E 573.407,69m**; deste segue com azimute de $259^{\circ}33'51''$ e distância de 2,74m, confrontando com terras de , até atingir o ponto **P7208**, de coordenadas **N 9.707.990,26m** e **E 573.404,99m**; deste segue com azimute de $144^{\circ}49'01''$ e distância de 0,73m, confrontando com terras de , até atingir o ponto **P7209**, de coordenadas **N 9.707.989,67m** e **E 573.405,41m**; deste segue com azimute de $259^{\circ}33'52''$ e distância de 1,71m, confrontando com terras de , até atingir o ponto **P7210**, de coordenadas **N 9.707.989,36m** e **E 573.403,73m**; deste segue com azimute de $144^{\circ}49'05''$ e distância de 5,38m, confrontando com terras de , até atingir o ponto **P7211**, de coordenadas **N 9.707.984,96m** e **E 573.406,83m**; deste segue com azimute de $144^{\circ}49'05''$ e distância de 12,41m, confrontando com terras de , até atingir o ponto **P7212**, de coordenadas **N 9.707.974,82m** e **E 573.413,98m**; deste segue com azimute de $152^{\circ}13'57''$ e distância de 25,16m, confrontando com terras de , até atingir o ponto **P7213**, de coordenadas **N 9.707.952,56m** e **E 573.425,70m**; deste segue com azimute de $166^{\circ}14'35''$ e distância de 10,48m, confrontando com terras de , até atingir o ponto **P7214**, de coordenadas **N 9.707.942,38m** e **E 573.428,19m**; deste segue com azimute de $315^{\circ}40'14''$ e distância de 22,54m, confrontando com terras de , até atingir o ponto **P7215**, de coordenadas **N 9.707.958,50m** e **E 573.412,44m**; deste segue com azimute de $329^{\circ}03'28''$ e distância de 18,17m, confrontando com terras de , até atingir o ponto **P7216**, de coordenadas **N 9.707.974,08m** e **E 573.403,10m**; deste segue com azimute de $285^{\circ}10'18''$ e distância de 7,22m, confrontando com terras de , até atingir o ponto **P7217**, de coordenadas **N 9.707.975,97m** e **E 573.396,13m**; deste segue com azimute de $198^{\circ}13'43''$ e distância de 1,20m, confrontando com terras de , até atingir o ponto **P7218**, de coordenadas **N 9.707.974,83m** e **E 573.395,75m**; deste segue com azimute de $285^{\circ}10'21''$ e distância de 0,92m, confrontando com terras de , até atingir o ponto **P7219**, de coordenadas **N 9.707.975,07m** e **E 573.394,87m**; deste segue com azimute de $198^{\circ}13'49''$ e distância de 25,70m, confrontando com terras de , até atingir o ponto **P7220**, de coordenadas **N 9.707.950,66m** e **E 573.386,83m**; deste segue com azimute de $184^{\circ}42'32''$ e distância de 25,09m, confrontando com terras de , até atingir o ponto **P7221**, de coordenadas **N 9.707.925,65m** e **E 573.384,77m**; deste segue com azimute de $195^{\circ}27'36''$ e distância de 26,20m, confrontando com terras de , até atingir o ponto **P7222**, de coordenadas **N 9.707.900,40m** e **E 573.377,78m**; deste segue com azimute de $235^{\circ}46'51''$ e distância de 27,34m, confrontando com terras de , até atingir o ponto **P7223**, de coordenadas **N 9.707.885,02m** e **E 573.355,18m**; deste segue com azimute de $246^{\circ}34'24''$ e distância de 0,41m, confrontando com terras de , até atingir o ponto **P7224**, de coordenadas **N 9.707.884,86m** e **E 573.354,80m**; deste segue com azimute de $246^{\circ}34'24''$ e distância de 25,32m, confrontando com terras de , até atingir o ponto **P7225**, de coordenadas **N 9.707.874,79m** e **E 573.331,57m**; deste segue com azimute de $249^{\circ}37'33''$ e distância de 27,66m, confrontando com terras de , até atingir o ponto **P7226**, de



PREFEITURA DE SÃO LUÍS

SECRETARIA MUNICIPAL DE GOVERNO

MINUTA DE ANTEPROJETO DE LEI Nº _____ DE _____ DE 2019

coordenadas N **9.707.865,16m** e E **573.305,64m**; deste segue com azimute de 251°50'43" e distância de 25,87m, confrontando com terras de , até atingir o ponto **P7227**, de coordenadas N **9.707.857,10m** e E **573.281,06m**; deste segue com azimute de 243°56'13" e distância de 26,54m, confrontando com terras de , até atingir o ponto **P7228**, de coordenadas N **9.707.845,44m** e E **573.257,22m**; deste segue com azimute de 274°02'31" e distância de 27,10m, confrontando com terras de , até atingir o ponto **P7229**, de coordenadas N **9.707.847,35m** e E **573.230,19m**; deste segue com azimute de 299°54'42" e distância de 25,13m, confrontando com terras de , até atingir o ponto **P7230**, de coordenadas N **9.707.859,88m** e E **573.208,41m**; deste segue com azimute de 306°34'00" e distância de 5,96m, confrontando com terras de , até atingir o ponto **P7231**, de coordenadas N **9.707.863,43m** e E **573.203,62m**; deste segue com azimute de 306°34'00" e distância de 14,82m, confrontando com terras de , até atingir o ponto **P7232**, de coordenadas N **9.707.872,26m** e E **573.191,72m**; deste segue com azimute de 305°12'18" e distância de 23,82m, confrontando com terras de , até atingir o ponto **P7233**, de coordenadas N **9.707.885,99m** e E **573.172,26m**; deste segue com azimute de 192°25'48" e distância de 1,59m, confrontando com terras de , até atingir o ponto **P7234**, de coordenadas N **9.707.884,44m** e E **573.171,92m**; deste segue com azimute de 305°12'13" e distância de 1,12m, confrontando com terras de , até atingir o ponto **P7235**, de coordenadas N **9.707.885,09m** e E **573.171,00m**; deste segue com azimute de 192°25'51" e distância de 24,16m, confrontando com terras de , até atingir o ponto **P7236**, de coordenadas N **9.707.861,50m** e E **573.165,80m**; deste segue com azimute de 213°42'02" e distância de 14,44m, confrontando com terras de , até atingir o ponto **P7237**, de coordenadas N **9.707.849,49m** e E **573.157,79m**; deste segue com azimute de 324°14'35" e distância de 17,33m, confrontando com terras de , até atingir o ponto **P7238**, de coordenadas N **9.707.863,55m** e E **573.147,66m**; deste segue com azimute de 322°32'02" e distância de 26,91m, confrontando com terras de , até atingir o ponto **P7239**, de coordenadas N **9.707.884,91m** e E **573.131,29m**; deste segue com azimute de 343°50'17" e distância de 15,16m, confrontando com terras de , até atingir o ponto **P7240**, de coordenadas N **9.707.899,47m** e E **573.127,07m**; deste segue com azimute de 343°50'17" e distância de 10,28m, confrontando com terras de , até atingir o ponto **P7241**, de coordenadas N **9.707.909,34m** e E **573.124,21m**; deste segue com azimute de 342°33'14" e distância de 17,21m, confrontando com terras de , até atingir o ponto **P7242**, de coordenadas N **9.707.925,76m** e E **573.119,05m**; deste segue com azimute de 342°33'14" e distância de 9,17m, confrontando com terras de , até atingir o ponto **P7243**, de coordenadas N **9.707.934,51m** e E **573.116,30m**; deste segue com azimute de 330°38'32" e distância de 5,32m, confrontando com terras de , até atingir o ponto **P7244**, de coordenadas N **9.707.939,15m** e E **573.113,69m**; deste segue com azimute de 306°06'18" e distância de 25,47m, confrontando com terras de , até atingir o ponto **P7245**, de coordenadas N **9.707.954,16m** e E **573.093,11m**; deste segue com azimute de 292°25'40" e distância de 12,40m, confrontando com terras de , até atingir o ponto **P7246**, de coordenadas N **9.707.958,89m** e E **573.081,65m**; deste segue com azimute de 246°01'58" e distância de 12,14m, confrontando com terras de , até atingir o ponto **P7247**, de coordenadas N **9.707.953,96m** e E **573.070,56m**; deste segue com azimute de 187°46'03" e distância de 0,37m, confrontando com terras de , até atingir o ponto **P7248**, de coordenadas N **9.707.953,60m** e E **573.070,51m**; deste segue com azimute de 246°01'56" e distância de 1,33m, confrontando com terras de , até atingir o ponto **P7249**, de coordenadas N **9.707.953,06m** e E **573.069,30m**; deste segue com azimute de 187°45'43" e distância de 9,08m, confrontando com terras de , até atingir o ponto **P7250**, de coordenadas N **9.707.944,06m** e E **573.068,07m**; deste segue com azimute de 187°45'43" e distância de 4,25m, confrontando com terras de , até atingir o ponto **P7251**, de coordenadas N **9.707.939,85m** e E **573.067,50m**; deste segue com azimute de 187°45'43" e distância de 12,43m, confrontando com terras de , até atingir o ponto **P7252**, de coordenadas N **9.707.927,53m** e E **573.065,82m**; deste segue com azimute de 213°21'01" e distância de 11,21m, confrontando com terras de , até atingir o ponto **P7253**, de coordenadas N **9.707.918,17m** e E **573.059,66m**; deste segue com azimute de 226°32'15" e distância de 8,80m, confrontando com terras de , até atingir o ponto **P7254**, de coordenadas N **9.707.912,12m** e E **573.053,27m**; deste segue com azimute de 0°06'58" e distância de 4,65m, confrontando com terras de , até atingir o ponto **P7255**, de coordenadas N **9.707.916,76m** e E **573.053,28m**; deste segue com azimute de 0°05'04" e distância de 27,18m, confrontando com terras de , até atingir o ponto **P7256**, de coordenadas N **9.707.943,94m** e E **573.053,32m**; deste segue com azimute de 341°58'59" e distância de 23,67m, confrontando com terras de , até atingir o ponto **P7257**, de coordenadas N **9.707.966,45m** e E **573.046,00m**; deste segue com azimute de 341°58'59" e distância de 4,07m, confrontando com terras de , até atingir o ponto **P7258**, de coordenadas N **9.707.970,32m** e E **573.044,74m**; deste segue com azimute de 318°35'07" e distância de 17,19m, confrontando com terras de , até atingir o ponto **P7259**, de coordenadas N **9.707.983,21m** e E **573.033,37m**; deste segue com azimute de 297°42'46" e distância de 26,79m, confrontando com terras de , até atingir o ponto **P7260**, de coordenadas N **9.707.995,67m** e E **573.009,65m**; deste segue com azimute de 288°06'02" e distância de 27,10m, confrontando com terras de , até atingir o ponto **P7261**, de coordenadas N **9.708.004,09m** e E **572.983,89m**; deste segue com azimute de



PREFEITURA DE SÃO LUÍS

SECRETARIA MUNICIPAL DE GOVERNO

MINUTA DE ANTEPROJETO DE LEI Nº _____ DE _____ DE 2019

286°18'16" e distância de 3,05m, confrontando com terras de , até atingir o ponto **P7262**, de coordenadas N **9.708.004,95m** e E **572.980,96m**; deste segue com azimute de 286°18'16" e distância de 22,39m, confrontando com terras de , até atingir o ponto **P7263**, de coordenadas N **9.708.011,23m** e E **572.959,48m**; deste segue com azimute de 288°46'38" e distância de 25,94m, confrontando com terras de , até atingir o ponto **P7264**, de coordenadas N **9.708.019,58m** e E **572.934,92m**; deste segue com azimute de 294°22'17" e distância de 25,47m, confrontando com terras de , até atingir o ponto **P7265**, de coordenadas N **9.708.030,09m** e E **572.911,72m**; deste segue com azimute de 291°53'34" e distância de 26,79m, confrontando com terras de , até atingir o ponto **P7266**, de coordenadas N **9.708.040,08m** e E **572.886,86m**; deste segue com azimute de 287°49'05" e distância de 5,87m, confrontando com terras de , até atingir o ponto **P7267**, de coordenadas N **9.708.041,88m** e E **572.881,28m**; deste segue com azimute de 287°49'05" e distância de 19,69m, confrontando com terras de , até atingir o ponto **P7268**, de coordenadas N **9.708.047,90m** e E **572.862,53m**; deste segue com azimute de 284°05'30" e distância de 3,66m, confrontando com terras de , até atingir o ponto **P7269**, de coordenadas N **9.708.048,80m** e E **572.858,98m**; deste segue com azimute de 284°05'30" e distância de 21,35m, confrontando com terras de , até atingir o ponto **P7270**, de coordenadas N **9.708.053,99m** e E **572.838,27m**; deste segue com azimute de 284°24'13" e distância de 24,20m, confrontando com terras de , até atingir o ponto **P7271**, de coordenadas N **9.708.060,01m** e E **572.814,83m**; deste segue com azimute de 239°13'12" e distância de 25,13m, confrontando com terras de , até atingir o ponto **P7272**, de coordenadas N **9.708.047,15m** e E **572.793,24m**; deste segue com azimute de 209°30'47" e distância de 0,26m, confrontando com terras de , até atingir o ponto **P7273**, de coordenadas N **9.708.046,92m** e E **572.793,11m**; deste segue com azimute de 239°13'15" e distância de 1,32m, confrontando com terras de , até atingir o ponto **P7274**, de coordenadas N **9.708.046,25m** e E **572.791,98m**; deste segue com azimute de 209°30'57" e distância de 22,49m, confrontando com terras de , até atingir o ponto **P7275**, de coordenadas N **9.708.026,68m** e E **572.780,90m**; deste segue com azimute de 209°30'57" e distância de 2,96m, confrontando com terras de , até atingir o ponto **P7276**, de coordenadas N **9.708.024,10m** e E **572.779,44m**; deste segue com azimute de 178°03'50" e distância de 23,38m, confrontando com terras de , até atingir o ponto **P7277**, de coordenadas N **9.708.000,73m** e E **572.780,23m**; deste segue com azimute de 126°56'14" e distância de 25,46m, confrontando com terras de , até atingir o ponto **P7278**, de coordenadas N **9.707.985,43m** e E **572.800,58m**; deste segue com azimute de 121°30'03" e distância de 25,99m, confrontando com terras de , até atingir o ponto **P7279**, de coordenadas N **9.707.971,85m** e E **572.822,74m**; deste segue com azimute de 125°39'21" e distância de 22,04m, confrontando com terras de , até atingir o ponto **P7280**, de coordenadas N **9.707.959,00m** e E **572.840,65m**; deste segue com azimute de 125°39'21" e distância de 3,83m, confrontando com terras de , até atingir o ponto **P7281**, de coordenadas N **9.707.956,77m** e E **572.843,76m**; deste segue com azimute de 134°12'28" e distância de 25,06m, confrontando com terras de , até atingir o ponto **P7282**, de coordenadas N **9.707.939,30m** e E **572.861,72m**; deste segue com azimute de 172°53'06" e distância de 19,47m, confrontando com terras de , até atingir o ponto **P7283**, de coordenadas N **9.707.919,98m** e E **572.864,13m**; deste segue com azimute de 172°53'06" e distância de 1,44m, confrontando com terras de , até atingir o ponto **P7284**, de coordenadas N **9.707.918,55m** e E **572.864,31m**; deste segue com azimute de 202°08'09" e distância de 10,81m, confrontando com terras de , até atingir o ponto **P7285**, de coordenadas N **9.707.908,54m** e E **572.860,23m**; deste segue com azimute de 202°08'09" e distância de 14,02m, confrontando com terras de , até atingir o ponto **P7286**, de coordenadas N **9.707.895,55m** e E **572.854,95m**; deste segue com azimute de 241°27'37" e distância de 23,87m, confrontando com terras de , até atingir o ponto **P7287**, de coordenadas N **9.707.884,14m** e E **572.833,98m**; deste segue com azimute de 264°34'59" e distância de 4,66m, confrontando com terras de , até atingir o ponto **P7288**, de coordenadas N **9.707.883,70m** e E **572.829,34m**; deste segue com azimute de 43°01'38" e distância de 20,49m, confrontando com terras de , até atingir o ponto **P7289**, de coordenadas N **9.707.898,68m** e E **572.843,32m**; deste segue com azimute de 43°01'38" e distância de 6,01m, confrontando com terras de , até atingir o ponto **P7290**, de coordenadas N **9.707.903,07m** e E **572.847,42m**; deste segue com azimute de 16°28'22" e distância de 6,60m, confrontando com terras de , até atingir o ponto **P7291**, de coordenadas N **9.707.909,40m** e E **572.849,29m**; deste segue com azimute de 16°28'22" e distância de 18,62m, confrontando com terras de , até atingir o ponto **P7292**, de coordenadas N **9.707.927,25m** e E **572.854,57m**; deste segue com azimute de 336°09'14" e distância de 26,96m, confrontando com terras de , até atingir o ponto **P7293**, de coordenadas N **9.707.951,91m** e E **572.843,67m**; deste segue com azimute de 286°24'45" e distância de 26,61m, confrontando com terras de , até atingir o ponto **P7294**, de coordenadas N **9.707.959,43m** e E **572.818,14m**; deste segue com azimute de 294°05'16" e distância de 16,08m, confrontando com terras de , até atingir o ponto **P7295**, de coordenadas N **9.707.965,99m** e E **572.803,46m**; deste segue com azimute de 294°05'16" e distância de 10,41m, confrontando com terras de , até atingir o ponto **P7296**, de coordenadas N **9.707.970,24m** e E **572.793,96m**; deste segue com azimute de 309°11'56" e distância de 25,39m, confrontando com terras de , até atingir o ponto **P7297**, de coordenadas N **9.707.986,29m** e E



PREFEITURA DE SÃO LUÍS

SECRETARIA MUNICIPAL DE GOVERNO

MINUTA DE ANTEPROJETO DE LEI Nº _____ DE _____ DE 2019

572.774,28m; deste segue com azimute de 325°23'13" e distância de 25,14m, confrontando com terras de , até atingir o ponto **P7298**, de coordenadas N 9.708.006,98m e E 572.760,00m; deste segue com azimute de 356°20'07" e distância de 27,54m, confrontando com terras de , até atingir o ponto **P7299**, de coordenadas N 9.708.034,46m e E 572.758,24m; deste segue com azimute de 20°09'51" e distância de 27,04m, confrontando com terras de , até atingir o ponto **P7300**, de coordenadas N 9.708.059,84m e E 572.767,56m; deste segue com azimute de 29°57'52" e distância de 25,57m, confrontando com terras de , até atingir o ponto **P7301**, de coordenadas N 9.708.081,99m e E 572.780,33m; deste segue com azimute de 354°00'43" e distância de 1,44m, confrontando com terras de , até atingir o ponto **P7302**, de coordenadas N 9.708.083,42m e E 572.780,18m; deste segue com azimute de 291°57'30" e distância de 27,12m, confrontando com terras de , até atingir o ponto **P7303**, de coordenadas N 9.708.093,56m e E 572.755,03m; deste segue com azimute de 337°48'15" e distância de 3,95m, confrontando com terras de , até atingir o ponto **P7304**, de coordenadas N 9.708.097,22m e E 572.753,54m; deste segue com azimute de 337°48'15" e distância de 21,94m, confrontando com terras de , até atingir o ponto **P7305**, de coordenadas N 9.708.117,53m e E 572.745,25m; deste segue com azimute de 329°33'02" e distância de 25,22m, confrontando com terras de , até atingir o ponto **P7306**, de coordenadas N 9.708.139,27m e E 572.732,47m; deste segue com azimute de 342°06'25" e distância de 25,75m, confrontando com terras de , até atingir o ponto **P7307**, de coordenadas N 9.708.163,77m e E 572.724,56m; deste segue com azimute de 317°13'50" e distância de 29,61m, confrontando com terras de , até atingir o ponto **P7308**, de coordenadas N 9.708.185,51m e E 572.704,45m; deste segue com azimute de 306°26'41" e distância de 26,14m, confrontando com terras de , até atingir o ponto **P7309**, de coordenadas N 9.708.201,04m e E 572.683,42m; deste segue com azimute de 314°37'51" e distância de 27,43m, confrontando com terras de , até atingir o ponto **P7310**, de coordenadas N 9.708.220,31m e E 572.663,90m; deste segue com azimute de 324°13'58" e distância de 24,94m, confrontando com terras de , até atingir o ponto **P7311**, de coordenadas N 9.708.240,55m e E 572.649,32m; deste segue com azimute de 302°47'30" e distância de 26,18m, confrontando com terras de , até atingir o ponto **P7312**, de coordenadas N 9.708.254,73m e E 572.627,31m; deste segue com azimute de 307°26'13" e distância de 22,06m, confrontando com terras de , até atingir o ponto **P7313**, de coordenadas N 9.708.268,14m e E 572.609,80m; deste segue com azimute de 307°26'13" e distância de 5,83m, confrontando com terras de , até atingir o ponto **P7314**, de coordenadas N 9.708.271,68m e E 572.605,17m; deste segue com azimute de 297°43'20" e distância de 27,90m, confrontando com terras de , até atingir o ponto **P7315**, de coordenadas N 9.708.284,66m e E 572.580,47m; deste segue com azimute de 297°01'16" e distância de 6,23m, confrontando com terras de , até atingir o ponto **P7316**, de coordenadas N 9.708.287,49m e E 572.574,92m; deste segue com azimute de 297°01'16" e distância de 19,06m, confrontando com terras de , até atingir o ponto **P7317**, de coordenadas N 9.708.296,15m e E 572.557,94m; deste segue com azimute de 301°17'16" e distância de 27,59m, confrontando com terras de , até atingir o ponto **P7318**, de coordenadas N 9.708.310,48m e E 572.534,36m; deste segue com azimute de 299°07'36" e distância de 26,22m, confrontando com terras de , até atingir o ponto **P7319**, de coordenadas N 9.708.323,24m e E 572.511,46m; deste segue com azimute de 294°47'45" e distância de 13,62m, confrontando com terras de , até atingir o ponto **P7320**, de coordenadas N 9.708.328,95m e E 572.499,10m; deste segue com azimute de 181°03'57" e distância de 1,47m, confrontando com terras de , até atingir o ponto **P7321**, de coordenadas N 9.708.327,48m e E 572.499,07m; deste segue com azimute de 294°47'44" e distância de 1,36m, confrontando com terras de , até atingir o ponto **P7322**, de coordenadas N 9.708.328,05m e E 572.497,84m; deste segue com azimute de 181°04'02" e distância de 25,77m, confrontando com terras de , até atingir o ponto **P7323**, de coordenadas N 9.708.302,28m e E 572.497,36m; deste segue com azimute de 159°21'10" e distância de 0,10m, confrontando com terras de , até atingir o ponto **P7324**, de coordenadas N 9.708.302,18m e E 572.497,39m; deste segue com azimute de 159°21'10" e distância de 27,83m, confrontando com terras de , até atingir o ponto **P7325**, de coordenadas N 9.708.276,14m e E 572.507,21m; deste segue com azimute de 154°13'59" e distância de 22,54m, confrontando com terras de , até atingir o ponto **P7326**, de coordenadas N 9.708.255,84m e E 572.517,00m; deste segue com azimute de 154°13'59" e distância de 6,68m, confrontando com terras de , até atingir o ponto **P7327**, de coordenadas N 9.708.249,83m e E 572.519,91m; deste segue com azimute de 162°53'04" e distância de 26,10m, confrontando com terras de , até atingir o ponto **P7328**, de coordenadas N 9.708.224,89m e E 572.527,59m; deste segue com azimute de 180°17'42" e distância de 16,99m, confrontando com terras de , até atingir o ponto **P7329**, de coordenadas N 9.708.207,90m e E 572.527,50m; deste segue com azimute de 320°18'57" e distância de 25,22m, confrontando com terras de , até atingir o ponto **P7330**, de coordenadas N 9.708.227,30m e E 572.511,40m; deste segue com azimute de 329°57'56" e distância de 28,23m, confrontando com terras de , até atingir o ponto **P7331**, de coordenadas N 9.708.251,74m e E 572.497,27m; deste segue com azimute de 329°04'20" e distância de 27,34m, confrontando com terras de , até atingir o ponto **P7332**, de coordenadas N 9.708.275,19m e E 572.483,22m; deste segue com azimute de 329°26'20" e distância de 27,34m, confrontando



PREFEITURA DE SÃO LUÍS

SECRETARIA MUNICIPAL DE GOVERNO

MINUTA DE ANTEPROJETO DE LEI Nº _____ DE _____ DE 2019

com terras de , até atingir o ponto **P7333**, de coordenadas **N 9.708.298,73m** e **E 572.469,32m**; deste segue com azimute de **331°13'20"** e distância de **25,13m**, confrontando com terras de , até atingir o ponto **P7334**, de coordenadas **N 9.708.320,76m** e **E 572.457,22m**; deste segue com azimute de **329°18'41"** e distância de **26,06m**, confrontando com terras de , até atingir o ponto **P7335**, de coordenadas **N 9.708.343,17m** e **E 572.443,92m**; deste segue com azimute de **272°52'16"** e distância de **25,95m**, confrontando com terras de , até atingir o ponto **P7336**, de coordenadas **N 9.708.344,47m** e **E 572.418,00m**; deste segue com azimute de **271°25'33"** e distância de **25,32m**, confrontando com terras de , até atingir o ponto **P7337**, de coordenadas **N 9.708.345,10m** e **E 572.392,69m**; deste segue com azimute de **268°04'21"** e distância de **25,86m**, confrontando com terras de , até atingir o ponto **P7338**, de coordenadas **N 9.708.344,23m** e **E 572.366,84m**; deste segue com azimute de **263°40'01"** e distância de **26,83m**, confrontando com terras de , até atingir o ponto **P7339**, de coordenadas **N 9.708.341,27m** e **E 572.340,17m**; deste segue com azimute de **264°03'01"** e distância de **25,76m**, confrontando com terras de , até atingir o ponto **P7340**, de coordenadas **N 9.708.338,60m** e **E 572.314,55m**; deste segue com azimute de **259°13'46"** e distância de **0,09m**, confrontando com terras de , até atingir o ponto **P7341**, de coordenadas **N 9.708.338,59m** e **E 572.314,46m**; deste segue com azimute de **259°13'46"** e distância de **2,14m**, confrontando com terras de , até atingir o ponto **P7342**, de coordenadas **N 9.708.338,19m** e **E 572.312,36m**; deste segue com azimute de **259°13'46"** e distância de **24,85m**, confrontando com terras de , até atingir o ponto **P7343**, de coordenadas **N 9.708.333,54m** e **E 572.287,95m**; deste segue com azimute de **264°58'48"** e distância de **26,17m**, confrontando com terras de , até atingir o ponto **P7344**, de coordenadas **N 9.708.331,25m** e **E 572.261,88m**; deste segue com azimute de **263°40'25"** e distância de **27,59m**, confrontando com terras de , até atingir o ponto **P7345**, de coordenadas **N 9.708.328,21m** e **E 572.234,46m**; deste segue com azimute de **265°10'03"** e distância de **26,23m**, confrontando com terras de , até atingir o ponto **P7346**, de coordenadas **N 9.708.326,00m** e **E 572.208,32m**; deste segue com azimute de **266°19'36"** e distância de **27,63m**, confrontando com terras de , até atingir o ponto **P7347**, de coordenadas **N 9.708.324,23m** e **E 572.180,75m**; deste segue com azimute de **270°43'53"** e distância de **25,85m**, confrontando com terras de , até atingir o ponto **P7348**, de coordenadas **N 9.708.324,56m** e **E 572.154,90m**; deste segue com azimute de **273°57'15"** e distância de **2,18m**, confrontando com terras de , até atingir o ponto **P7349**, de coordenadas **N 9.708.324,71m** e **E 572.152,73m**; deste segue com azimute de **194°43'09"** e distância de **1,01m**, confrontando com terras de , até atingir o ponto **P7350**, de coordenadas **N 9.708.323,74m** e **E 572.152,47m**; deste segue com azimute de **273°57'19"** e distância de **1,01m**, confrontando com terras de , até atingir o ponto **P7351**, de coordenadas **N 9.708.323,81m** e **E 572.151,47m**; deste segue com azimute de **194°43'06"** e distância de **3,20m**, confrontando com terras de , até atingir o ponto **P7352**, de coordenadas **N 9.708.320,71m** e **E 572.150,65m**; deste segue com azimute de **194°43'06"** e distância de **22,26m**, confrontando com terras de , até atingir o ponto **P7353**, de coordenadas **N 9.708.299,18m** e **E 572.145,00m**; deste segue com azimute de **178°58'04"** e distância de **14,98m**, confrontando com terras de , até atingir o ponto **P7354**, de coordenadas **N 9.708.284,20m** e **E 572.145,27m**; deste segue com azimute de **160°23'03"** e distância de **26,24m**, confrontando com terras de , até atingir o ponto **P7355**, de coordenadas **N 9.708.259,48m** e **E 572.154,08m**; deste segue com azimute de **176°34'09"** e distância de **3,78m**, confrontando com terras de , até atingir o ponto **P7356**, de coordenadas **N 9.708.255,70m** e **E 572.154,30m**; deste segue com azimute de **176°34'09"** e distância de **12,17m**, confrontando com terras de , até atingir o ponto **P7357**, de coordenadas **N 9.708.243,56m** e **E 572.155,03m**; deste segue com azimute de **317°16'15"** e distância de **24,16m**, confrontando com terras de , até atingir o ponto **P7358**, de coordenadas **N 9.708.261,30m** e **E 572.138,64m**; deste segue com azimute de **338°30'33"** e distância de **25,69m**, confrontando com terras de , até atingir o ponto **P7359**, de coordenadas **N 9.708.285,20m** e **E 572.129,23m**; deste segue com azimute de **344°44'07"** e distância de **26,02m**, confrontando com terras de , até atingir o ponto **P7360**, de coordenadas **N 9.708.310,30m** e **E 572.122,38m**; deste segue com azimute de **325°44'22"** e distância de **11,42m**, confrontando com terras de , até atingir o ponto **P7361**, de coordenadas **N 9.708.319,74m** e **E 572.115,95m**; deste segue com azimute de **288°49'00"** e distância de **26,11m**, confrontando com terras de , até atingir o ponto **P7362**, de coordenadas **N 9.708.328,16m** e **E 572.091,24m**; deste segue com azimute de **282°20'18"** e distância de **26,44m**, confrontando com terras de , até atingir o ponto **P7363**, de coordenadas **N 9.708.333,81m** e **E 572.065,41m**; deste segue com azimute de **279°49'22"** e distância de **25,62m**, confrontando com terras de , até atingir o ponto **P7364**, de coordenadas **N 9.708.338,18m** e **E 572.040,17m**; deste segue com azimute de **279°26'18"** e distância de **27,56m**, confrontando com terras de , até atingir o ponto **P7365**, de coordenadas **N 9.708.342,70m** e **E 572.012,98m**; deste segue com azimute de **279°09'07"** e distância de **26,09m**, confrontando com terras de , até atingir o ponto **P7366**, de coordenadas **N 9.708.346,85m** e **E 571.987,22m**; deste segue com azimute de **278°55'52"** e distância de **28,73m**, confrontando com terras de , até atingir o ponto **P7367**, de coordenadas **N 9.708.351,31m** e **E 571.958,84m**; deste segue com azimute de **278°35'30"** e distância de **12,12m**, confrontando com terras de , até atingir o ponto **P7368**,



PREFEITURA DE SÃO LUÍS

SECRETARIA MUNICIPAL DE GOVERNO

MINUTA DE ANTEPROJETO DE LEI Nº _____ DE _____ DE 2019

de coordenadas N 9.708.353,12m e E 571.946,86m; deste segue com azimute de 188°16'35" e distância de 1,08m, confrontando com terras de , até atingir o ponto P7369, de coordenadas N 9.708.352,05m e E 571.946,70m; deste segue com azimute de 278°35'28" e distância de 1,12m, confrontando com terras de , até atingir o ponto P7370, de coordenadas N 9.708.352,22m e E 571.945,60m; deste segue com azimute de 188°16'29" e distância de 17,57m, confrontando com terras de , até atingir o ponto P7371, de coordenadas N 9.708.334,83m e E 571.943,07m; deste segue com azimute de 188°16'29" e distância de 8,76m, confrontando com terras de , até atingir o ponto P7372, de coordenadas N 9.708.326,16m e E 571.941,81m; deste segue com azimute de 169°54'58" e distância de 2,91m, confrontando com terras de , até atingir o ponto P7373, de coordenadas N 9.708.323,30m e E 571.942,32m; deste segue com azimute de 169°54'58" e distância de 14,97m, confrontando com terras de , até atingir o ponto P7374, de coordenadas N 9.708.308,56m e E 571.944,94m; deste segue com azimute de 176°23'33" e distância de 25,20m, confrontando com terras de , até atingir o ponto P7375, de coordenadas N 9.708.283,41m e E 571.946,52m; deste segue com azimute de 248°03'56" e distância de 7,42m, confrontando com terras de , até atingir o ponto P7376, de coordenadas N 9.708.280,63m e E 571.939,64m; deste segue com azimute de 278°22'09" e distância de 15,60m, confrontando com terras de , até atingir o ponto P7377, de coordenadas N 9.708.282,90m e E 571.924,21m; deste segue com azimute de 285°37'08" e distância de 14,23m, confrontando com terras de , até atingir o ponto P7378, de coordenadas N 9.708.286,73m e E 571.910,51m; deste segue com azimute de 320°51'36" e distância de 7,83m, confrontando com terras de , até atingir o ponto P7379, de coordenadas N 9.708.292,80m e E 571.905,57m; deste segue com azimute de 45°11'43" e distância de 22,83m, confrontando com terras de , até atingir o ponto P7380, de coordenadas N 9.708.308,89m e E 571.921,77m; deste segue com azimute de 6°15'47" e distância de 24,16m, confrontando com terras de , até atingir o ponto P7381, de coordenadas N 9.708.332,91m e E 571.924,40m; deste segue com azimute de 6°15'47" e distância de 3,70m, confrontando com terras de , até atingir o ponto P7382, de coordenadas N 9.708.336,59m e E 571.924,81m; deste segue com azimute de 352°48'24" e distância de 8,31m, confrontando com terras de , até atingir o ponto P7383, de coordenadas N 9.708.344,83m e E 571.923,77m; deste segue com azimute de 311°12'21" e distância de 2,68m, confrontando com terras de , até atingir o ponto P7384, de coordenadas N 9.708.346,60m e E 571.921,75m; deste segue com azimute de 311°12'21" e distância de 21,68m, confrontando com terras de , até atingir o ponto P7385, de coordenadas N 9.708.360,88m e E 571.905,44m; deste segue com azimute de 266°40'37" e distância de 20,18m, confrontando com terras de , até atingir o ponto P7386, de coordenadas N 9.708.359,71m e E 571.885,29m; deste segue com azimute de 193°14'47" e distância de 0,86m, confrontando com terras de , até atingir o ponto P7387, de coordenadas N 9.708.358,87m e E 571.885,09m; deste segue com azimute de 266°40'33" e distância de 1,06m, confrontando com terras de , até atingir o ponto P7388, de coordenadas N 9.708.358,81m e E 571.884,03m; deste segue com azimute de 193°14'45" e distância de 12,84m, confrontando com terras de , até atingir o ponto P7389, de coordenadas N 9.708.346,31m e E 571.881,09m; deste segue com azimute de 193°14'45" e distância de 12,48m, confrontando com terras de , até atingir o ponto P7390, de coordenadas N 9.708.334,17m e E 571.878,23m; deste segue com azimute de 162°08'35" e distância de 18,49m, confrontando com terras de , até atingir o ponto P7391, de coordenadas N 9.708.316,57m e E 571.883,90m; deste segue com azimute de 183°09'07" e distância de 12,54m, confrontando com terras de , até atingir o ponto P7392, de coordenadas N 9.708.304,05m e E 571.883,21m; deste segue com azimute de 183°09'07" e distância de 12,74m, confrontando com terras de , até atingir o ponto P7393, de coordenadas N 9.708.291,33m e E 571.882,51m; deste segue com azimute de 204°29'27" e distância de 29,53m, confrontando com terras de , até atingir o ponto P7394, de coordenadas N 9.708.264,46m e E 571.870,27m; deste segue com azimute de 197°13'10" e distância de 19,56m, confrontando com terras de , até atingir o ponto P7395, de coordenadas N 9.708.245,77m e E 571.864,48m; deste segue com azimute de 197°13'10" e distância de 6,38m, confrontando com terras de , até atingir o ponto P7396, de coordenadas N 9.708.239,68m e E 571.862,59m; deste segue com azimute de 157°44'14" e distância de 10,85m, confrontando com terras de , até atingir o ponto P7397, de coordenadas N 9.708.229,64m e E 571.866,70m; deste segue com azimute de 34°05'36" e distância de 1,81m, confrontando com terras de , até atingir o ponto P7398, de coordenadas N 9.708.231,14m e E 571.867,71m; deste segue com azimute de 157°44'16" e distância de 0,65m, confrontando com terras de , até atingir o ponto P7399, de coordenadas N 9.708.230,54m e E 571.867,96m; deste segue com azimute de 34°05'32" e distância de 25,30m, confrontando com terras de , até atingir o ponto P7400, de coordenadas N 9.708.251,49m e E 571.882,14m; deste segue com azimute de 30°19'48" e distância de 13,23m, confrontando com terras de , até atingir o ponto P7401, de coordenadas N 9.708.262,91m e E 571.888,82m; deste segue com azimute de 114°06'06" e distância de 20,57m, confrontando com terras de , até atingir o ponto P7402, de coordenadas N 9.708.254,51m e E 571.907,60m; deste segue com azimute de 114°06'06" e distância de 0,12m, confrontando com terras de , até atingir o ponto P7403, de coordenadas N 9.708.254,46m e E 571.907,71m; deste segue com azimute de 216°26'03" e distância de 22,88m,



PREFEITURA DE SÃO LUÍS

SECRETARIA MUNICIPAL DE GOVERNO

MINUTA DE ANTEPROJETO DE LEI Nº _____ DE _____ DE 2019

confrontando com terras de , até atingir o ponto **P7404**, de coordenadas **N 9.708.236,05m** e **E 571.894,12m**; deste segue com azimute de $199^{\circ}30'56''$ e distância de 27,00m, confrontando com terras de , até atingir o ponto **P7405**, de coordenadas **N 9.708.210,60m** e **E 571.885,10m**; deste segue com azimute de $151^{\circ}46'07''$ e distância de 23,89m, confrontando com terras de , até atingir o ponto **P7406**, de coordenadas **N 9.708.189,55m** e **E 571.896,40m**; deste segue com azimute de $151^{\circ}46'07''$ e distância de 0,10m, confrontando com terras de , até atingir o ponto **P7407**, de coordenadas **N 9.708.189,46m** e **E 571.896,45m**; deste segue com azimute de $69^{\circ}27'11''$ e distância de 15,53m, confrontando com terras de , até atingir o ponto **P7408**, de coordenadas **N 9.708.194,91m** e **E 571.910,99m**; deste segue com azimute de $36^{\circ}15'03''$ e distância de 0,74m, confrontando com terras de , até atingir o ponto **P7409**, de coordenadas **N 9.708.195,50m** e **E 571.911,42m**; deste segue com azimute de $69^{\circ}27'01''$ e distância de 0,88m, confrontando com terras de , até atingir o ponto **P7410**, de coordenadas **N 9.708.195,81m** e **E 571.912,25m**; deste segue com azimute de $36^{\circ}15'09''$ e distância de 22,59m, confrontando com terras de , até atingir o ponto **P7411**, de coordenadas **N 9.708.214,03m** e **E 571.925,61m**; deste segue com azimute de $36^{\circ}15'09''$ e distância de 0,08m, confrontando com terras de , até atingir o ponto **P7412**, de coordenadas **N 9.708.214,10m** e **E 571.925,66m**; deste segue com azimute de $162^{\circ}31'25''$ e distância de 10,56m, confrontando com terras de , até atingir o ponto **P7413**, de coordenadas **N 9.708.204,03m** e **E 571.928,83m**; deste segue com azimute de $190^{\circ}01'17''$ e distância de 27,30m, confrontando com terras de , até atingir o ponto **P7414**, de coordenadas **N 9.708.177,15m** e **E 571.924,08m**; deste segue com azimute de $168^{\circ}08'15''$ e distância de 26,03m, confrontando com terras de , até atingir o ponto **P7415**, de coordenadas **N 9.708.151,68m** e **E 571.929,43m**; deste segue com azimute de $180^{\circ}24'01''$ e distância de 25,76m, confrontando com terras de , até atingir o ponto **P7416**, de coordenadas **N 9.708.125,92m** e **E 571.929,25m**; deste segue com azimute de $181^{\circ}55'32''$ e distância de 9,23m, confrontando com terras de , até atingir o ponto **P7417**, de coordenadas **N 9.708.116,70m** e **E 571.928,94m**; deste segue com azimute de $188^{\circ}58'51''$ e distância de 25,24m, confrontando com terras de , até atingir o ponto **P7418**, de coordenadas **N 9.708.091,77m** e **E 571.925,00m**; deste segue com azimute de $214^{\circ}18'30''$ e distância de 11,05m, confrontando com terras de , até atingir o ponto **P7419**, de coordenadas **N 9.708.082,64m** e **E 571.918,77m**; deste segue com azimute de $206^{\circ}17'54''$ e distância de 5,76m, confrontando com terras de , até atingir o ponto **P7420**, de coordenadas **N 9.708.077,48m** e **E 571.916,22m**; deste segue com azimute de $194^{\circ}29'53''$ e distância de 22,82m, confrontando com terras de , até atingir o ponto **P7421**, de coordenadas **N 9.708.055,39m** e **E 571.910,51m**; deste segue com azimute de $304^{\circ}19'24''$ e distância de 0,12m, confrontando com terras de , até atingir o ponto **P7422**, de coordenadas **N 9.708.055,45m** e **E 571.910,41m**; deste segue com azimute de $304^{\circ}19'24''$ e distância de 20,66m, confrontando com terras de , até atingir o ponto **P7423**, de coordenadas **N 9.708.067,10m** e **E 571.893,35m**; deste segue com azimute de $327^{\circ}06'45''$ e distância de 25,34m, confrontando com terras de , até atingir o ponto **P7424**, de coordenadas **N 9.708.088,38m** e **E 571.879,59m**; deste segue com azimute de $326^{\circ}11'45''$ e distância de 19,48m, confrontando com terras de , até atingir o ponto **P7425**, de coordenadas **N 9.708.104,57m** e **E 571.868,75m**; deste segue com azimute de $295^{\circ}29'34''$ e distância de 28,44m, confrontando com terras de , até atingir o ponto **P7426**, de coordenadas **N 9.708.116,81m** e **E 571.843,08m**; deste segue com azimute de $186^{\circ}45'42''$ e distância de 1,40m, confrontando com terras de , até atingir o ponto **P7427**, de coordenadas **N 9.708.115,42m** e **E 571.842,91m**; deste segue com azimute de $186^{\circ}45'42''$ e distância de 0,03m, confrontando com terras de , até atingir o ponto **P7428**, de coordenadas **N 9.708.115,39m** e **E 571.842,91m**; deste segue com azimute de $295^{\circ}29'35''$ e distância de 1,21m, confrontando com terras de , até atingir o ponto **P7429**, de coordenadas **N 9.708.115,91m** e **E 571.841,82m**; deste segue com azimute de $186^{\circ}45'34''$ e distância de 16,14m, confrontando com terras de , até atingir o ponto **P7430**, de coordenadas **N 9.708.099,88m** e **E 571.839,92m**; deste segue com azimute de $166^{\circ}34'43''$ e distância de 28,26m, confrontando com terras de , até atingir o ponto **P7431**, de coordenadas **N 9.708.072,39m** e **E 571.846,48m**; deste segue com azimute de $150^{\circ}35'54''$ e distância de 17,76m, confrontando com terras de , até atingir o ponto **P7432**, de coordenadas **N 9.708.056,92m** e **E 571.855,20m**; deste segue com azimute de $150^{\circ}35'54''$ e distância de 0,04m, confrontando com terras de , até atingir o ponto **P7433**, de coordenadas **N 9.708.056,88m** e **E 571.855,22m**; deste segue com azimute de $117^{\circ}26'32''$ e distância de 23,88m, confrontando com terras de , até atingir o ponto **P7434**, de coordenadas **N 9.708.045,87m** e **E 571.876,41m**; deste segue com azimute de $117^{\circ}26'32''$ e distância de 0,07m, confrontando com terras de , até atingir o ponto **P7435**, de coordenadas **N 9.708.045,84m** e **E 571.876,48m**; deste segue com azimute de $145^{\circ}26'11''$ e distância de 25,23m, confrontando com terras de , até atingir o ponto **P7436**, de coordenadas **N 9.708.025,06m** e **E 571.890,79m**; deste segue com azimute de $145^{\circ}26'11''$ e distância de 0,06m, confrontando com terras de , até atingir o ponto **P7437**, de coordenadas **N 9.708.025,01m** e **E 571.890,83m**; deste segue com azimute de $114^{\circ}12'06''$ e distância de 14,75m, confrontando com terras de , até atingir o ponto **P7438**, de coordenadas **N 9.708.018,96m** e **E 571.904,28m**; deste segue com azimute de $114^{\circ}12'06''$ e distância de 0,10m, confrontando com terras de , até atingir o ponto **P7439**, de coordenadas **N 9.708.018,92m** e **E 571.904,38m**; deste segue com azimute



PREFEITURA DE SÃO LUÍS

SECRETARIA MUNICIPAL DE GOVERNO

MINUTA DE ANTEPROJETO DE LEI Nº _____ DE _____ DE 2019

de 183°10'37" e distância de 22,19m, confrontando com terras de , até atingir o ponto **P7440**, de coordenadas N **9.707.996,76m** e E **571.903,15m**; deste segue com azimute de 153°26'40" e distância de 27,74m, confrontando com terras de , até atingir o ponto **P7441**, de coordenadas N **9.707.971,95m** e E **571.915,55m**; deste segue com azimute de 160°26'02" e distância de 20,04m, confrontando com terras de , até atingir o ponto **P7442**, de coordenadas N **9.707.953,07m** e E **571.922,26m**; deste segue com azimute de 159°38'13" e distância de 25,09m, confrontando com terras de , até atingir o ponto **P7443**, de coordenadas N **9.707.929,55m** e E **571.930,99m**; deste segue com azimute de 165°54'11" e distância de 9,07m, confrontando com terras de , até atingir o ponto **P7444**, de coordenadas N **9.707.920,75m** e E **571.933,20m**; deste segue com azimute de 238°45'50" e distância de 0,07m, confrontando com terras de , até atingir o ponto **P7445**, de coordenadas N **9.707.920,71m** e E **571.933,14m**; deste segue com azimute de 265°35'58" e distância de 0,01m, confrontando com terras de , até atingir o ponto **P7446**, de coordenadas N **9.707.920,71m** e E **571.933,13m**; deste segue com azimute de 265°35'58" e distância de 23,06m, confrontando com terras de , até atingir o ponto **P7447**, de coordenadas N **9.707.918,94m** e E **571.910,14m**; deste segue com azimute de 261°17'02" e distância de 26,00m, confrontando com terras de , até atingir o ponto **P7448**, de coordenadas N **9.707.915,00m** e E **571.884,44m**; deste segue com azimute de 247°53'19" e distância de 25,40m, confrontando com terras de , até atingir o ponto **P7449**, de coordenadas N **9.707.905,44m** e E **571.860,91m**; deste segue com azimute de 228°07'04" e distância de 0,76m, confrontando com terras de , até atingir o ponto **P7450**, de coordenadas N **9.707.904,94m** e E **571.860,34m**; deste segue com azimute de 228°07'04" e distância de 0,31m, confrontando com terras de , até atingir o ponto **P7451**, de coordenadas N **9.707.904,73m** e E **571.860,11m**; deste segue com azimute de 247°53'29" e distância de 0,50m, confrontando com terras de , até atingir o ponto **P7452**, de coordenadas N **9.707.904,54m** e E **571.859,65m**; deste segue com azimute de 228°07'08" e distância de 30,02m, confrontando com terras de , até atingir o ponto **P7453**, de coordenadas N **9.707.884,50m** e E **571.837,30m**; deste segue com azimute de 215°04'57" e distância de 25,33m, confrontando com terras de , até atingir o ponto **P7454**, de coordenadas N **9.707.863,77m** e E **571.822,74m**; deste segue com azimute de 229°23'31" e distância de 7,20m, confrontando com terras de , até atingir o ponto **P7455**, de coordenadas N **9.707.859,08m** e E **571.817,27m**; deste segue com azimute de 257°47'13" e distância de 0,25m, confrontando com terras de , até atingir o ponto **P7456**, de coordenadas N **9.707.859,03m** e E **571.817,03m**; deste segue com azimute de 257°47'13" e distância de 26,22m, confrontando com terras de , até atingir o ponto **P7457**, de coordenadas N **9.707.853,48m** e E **571.791,40m**; deste segue com azimute de 269°01'58" e distância de 12,44m, confrontando com terras de , até atingir o ponto **P7458**, de coordenadas N **9.707.853,27m** e E **571.778,96m**; deste segue com azimute de 264°08'30" e distância de 12,34m, confrontando com terras de , até atingir o ponto **P7459**, de coordenadas N **9.707.852,01m** e E **571.766,68m**; deste segue com azimute de 292°12'37" e distância de 14,31m, confrontando com terras de , até atingir o ponto **P7460**, de coordenadas N **9.707.857,42m** e E **571.753,43m**; deste segue com azimute de 289°55'00" e distância de 25,80m, confrontando com terras de , até atingir o ponto **P7461**, de coordenadas N **9.707.866,21m** e E **571.729,17m**; deste segue com azimute de 272°41'09" e distância de 26,25m, confrontando com terras de , até atingir o ponto **P7462**, de coordenadas N **9.707.867,44m** e E **571.702,95m**; deste segue com azimute de 255°10'56" e distância de 25,96m, confrontando com terras de , até atingir o ponto **P7463**, de coordenadas N **9.707.860,80m** e E **571.677,85m**; deste segue com azimute de 242°08'13" e distância de 25,27m, confrontando com terras de , até atingir o ponto **P7464**, de coordenadas N **9.707.848,99m** e E **571.655,51m**; deste segue com azimute de 231°40'52" e distância de 0,54m, confrontando com terras de , até atingir o ponto **P7465**, de coordenadas N **9.707.848,66m** e E **571.655,08m**; deste segue com azimute de 231°40'52" e distância de 0,61m, confrontando com terras de , até atingir o ponto **P7466**, de coordenadas N **9.707.848,28m** e E **571.654,61m**; deste segue com azimute de 242°08'06" e distância de 0,41m, confrontando com terras de , até atingir o ponto **P7467**, de coordenadas N **9.707.848,09m** e E **571.654,25m**; deste segue com azimute de 231°40'52" e distância de 7,35m, confrontando com terras de , até atingir o ponto **P7468**, de coordenadas N **9.707.843,53m** e E **571.648,48m**; deste segue com azimute de 166°45'11" e distância de 25,01m, confrontando com terras de , até atingir o ponto **P7469**, de coordenadas N **9.707.819,19m** e E **571.654,21m**; deste segue com azimute de 169°59'17" e distância de 9,43m, confrontando com terras de , até atingir o ponto **P7470**, de coordenadas N **9.707.809,90m** e E **571.655,85m**; deste segue com azimute de 191°14'27" e distância de 25,96m, confrontando com terras de , até atingir o ponto **P7471**, de coordenadas N **9.707.784,44m** e E **571.650,79m**; deste segue com azimute de 178°00'11" e distância de 26,98m, confrontando com terras de , até atingir o ponto **P7472**, de coordenadas N **9.707.757,48m** e E **571.651,73m**; deste segue com azimute de 182°59'18" e distância de 28,20m, confrontando com terras de , até atingir o ponto **P7473**, de coordenadas N **9.707.729,32m** e E **571.650,26m**; deste segue com azimute de 190°41'25" e distância de 21,45m, confrontando com terras de , até atingir o ponto **P7474**, de coordenadas N **9.707.708,24m** e E **571.646,28m**; deste segue com azimute de 250°18'51" e distância de 0,12m, confrontando com terras de , até atingir o ponto **P7475**, de coordenadas N



PREFEITURA DE SÃO LUÍS

SECRETARIA MUNICIPAL DE GOVERNO

MINUTA DE ANTEPROJETO DE LEI Nº _____ DE _____ DE 2019

9.707.708,20m e E 571.646,16m; deste segue com azimute de $250^{\circ}18'51''$ e distância de 20,37m, confrontando com terras de , até atingir o ponto **P7476**, de coordenadas **N 9.707.701,34m e E 571.626,99m;** deste segue com azimute de $144^{\circ}30'52''$ e distância de 0,34m, confrontando com terras de , até atingir o ponto **P7477**, de coordenadas **N 9.707.701,07m e E 571.627,18m;** deste segue com azimute de $144^{\circ}30'52''$ e distância de 0,11m, confrontando com terras de , até atingir o ponto **P7478**, de coordenadas **N 9.707.700,98m e E 571.627,25m;** deste segue com azimute de $250^{\circ}18'54''$ e distância de 1,61m, confrontando com terras de , até atingir o ponto **P7479**, de coordenadas **N 9.707.700,44m e E 571.625,73m;** deste segue com azimute de $144^{\circ}30'53''$ e distância de 11,59m, confrontando com terras de , até atingir o ponto **P7480**, de coordenadas **N 9.707.691,00m e E 571.632,46m;** deste segue com azimute de $215^{\circ}01'09''$ e distância de 20,93m, confrontando com terras de , até atingir o ponto **P7481**, de coordenadas **N 9.707.673,86m e E 571.620,45m;** deste segue com azimute de $191^{\circ}43'14''$ e distância de 25,99m, confrontando com terras de , até atingir o ponto **P7482**, de coordenadas **N 9.707.648,41m e E 571.615,17m;** deste segue com azimute de $215^{\circ}48'14''$ e distância de 5,26m, confrontando com terras de , até atingir o ponto **P7483**, de coordenadas **N 9.707.644,14m e E 571.612,09m;** deste segue com azimute de $183^{\circ}08'04''$ e distância de 26,70m, confrontando com terras de , até atingir o ponto **P7484**, de coordenadas **N 9.707.617,48m e E 571.610,63m;** deste segue com azimute de $187^{\circ}14'38''$ e distância de 15,62m, confrontando com terras de , até atingir o ponto **P7485**, de coordenadas **N 9.707.601,98m e E 571.608,66m;** deste segue com azimute de $163^{\circ}41'43''$ e distância de 23,47m, confrontando com terras de , até atingir o ponto **P7486**, de coordenadas **N 9.707.579,45m e E 571.615,25m;** deste segue com azimute de $240^{\circ}54'09''$ e distância de 0,07m, confrontando com terras de , até atingir o ponto **P7487**, de coordenadas **N 9.707.579,42m e E 571.615,19m;** deste segue com azimute de $240^{\circ}54'09''$ e distância de 15,33m, confrontando com terras de , até atingir o ponto **P7488**, de coordenadas **N 9.707.571,96m e E 571.601,79m;** deste segue com azimute de $159^{\circ}31'25''$ e distância de 0,06m, confrontando com terras de , até atingir o ponto **P7489**, de coordenadas **N 9.707.571,90m e E 571.601,81m;** deste segue com azimute de $159^{\circ}31'25''$ e distância de 0,11m, confrontando com terras de , até atingir o ponto **P7490**, de coordenadas **N 9.707.571,80m e E 571.601,85m;** deste segue com azimute de $240^{\circ}54'13''$ e distância de 1,51m, confrontando com terras de , até atingir o ponto **P7491**, de coordenadas **N 9.707.571,06m e E 571.600,53m;** deste segue com azimute de $159^{\circ}31'43''$ e distância de 13,44m, confrontando com terras de , até atingir o ponto **P7492**, de coordenadas **N 9.707.558,47m e E 571.605,23m;** deste segue com azimute de $131^{\circ}57'12''$ e distância de 21,42m, confrontando com terras de , até atingir o ponto **P7493**, de coordenadas **N 9.707.544,15m e E 571.621,16m;** deste segue com azimute de $181^{\circ}12'44''$ e distância de 15,11m, confrontando com terras de , até atingir o ponto **P7494**, de coordenadas **N 9.707.529,04m e E 571.620,84m;** deste segue com azimute de $235^{\circ}06'48''$ e distância de 6,96m, confrontando com terras de , até atingir o ponto **P7495**, de coordenadas **N 9.707.525,06m e E 571.615,13m;** deste segue com azimute de $0^{\circ}04'53''$ e distância de 0,12m, confrontando com terras de , até atingir o ponto **P7496**, de coordenadas **N 9.707.525,18m e E 571.615,13m;** deste segue com azimute de $0^{\circ}04'53''$ e distância de 6,92m, confrontando com terras de , até atingir o ponto **P7497**, de coordenadas **N 9.707.532,10m e E 571.615,14m;** deste segue com azimute de $312^{\circ}43'04''$ e distância de 7,64m, confrontando com terras de , até atingir o ponto **P7498**, de coordenadas **N 9.707.537,28m e E 571.609,53m;** deste segue com azimute de $260^{\circ}41'41''$ e distância de 6,00m, confrontando com terras de , até atingir o ponto **P7499**, de coordenadas **N 9.707.536,31m e E 571.603,61m;** deste segue com azimute de $200^{\circ}11'25''$ e distância de 0,69m, confrontando com terras de , até atingir o ponto **P7500**, de coordenadas **N 9.707.535,67m e E 571.603,37m;** deste segue com azimute de $200^{\circ}11'25''$ e distância de 0,10m, confrontando com terras de , até atingir o ponto **P7501**, de coordenadas **N 9.707.535,57m e E 571.603,34m;** deste segue com azimute de $260^{\circ}41'35''$ e distância de 1,00m, confrontando com terras de , até atingir o ponto **P7502**, de coordenadas **N 9.707.535,41m e E 571.602,35m;** deste segue com azimute de $200^{\circ}11'24''$ e distância de 16,11m, confrontando com terras de , até atingir o ponto **P7503**, de coordenadas **N 9.707.520,29m e E 571.596,79m;** deste segue com azimute de $200^{\circ}11'24''$ e distância de 0,00m, confrontando com terras de , até atingir o ponto **P7504**, de coordenadas **N 9.707.520,29m e E 571.596,79m;** deste segue com azimute de $127^{\circ}49'52''$ e distância de 9,06m, confrontando com terras de , até atingir o ponto **P7505**, de coordenadas **N 9.707.514,73m e E 571.603,94m;** deste segue com azimute de $127^{\circ}49'52''$ e distância de 0,12m, confrontando com terras de , até atingir o ponto **P7506**, de coordenadas **N 9.707.514,66m e E 571.604,04m;** deste segue com azimute de $232^{\circ}33'01''$ e distância de 14,64m, confrontando com terras de , até atingir o ponto **P7507**, de coordenadas **N 9.707.505,76m e E 571.592,42m;** deste segue com azimute de $159^{\circ}02'45''$ e distância de 10,39m, confrontando com terras de , até atingir o ponto **P7508**, de coordenadas **N 9.707.496,06m e E 571.596,13m;** deste segue com azimute de $159^{\circ}02'45''$ e distância de 0,04m, confrontando com terras de , até atingir o ponto **P7509**, de coordenadas **N 9.707.496,02m e E 571.596,15m;** deste segue com azimute de $114^{\circ}07'48''$ e distância de 23,02m, confrontando com terras de , até atingir o ponto **P7510**, de coordenadas **N 9.707.486,61m e E 571.617,16m;** deste segue com azimute de $114^{\circ}07'48''$ e distância de 0,11m, confrontando com terras de , até atingir o ponto **P7511**, de



PREFEITURA DE SÃO LUÍS

SECRETARIA MUNICIPAL DE GOVERNO

MINUTA DE ANTEPROJETO DE LEI Nº _____ DE _____ DE 2019

coordenadas N **9.707.486,56m** e E **571.617,26m**; deste segue com azimute de 201°53'06" e distância de 6,45m, confrontando com terras de , até atingir o ponto **P7512**, de coordenadas N **9.707.480,57m** e E **571.614,86m**; deste segue com azimute de 219°39'04" e distância de 13,99m, confrontando com terras de , até atingir o ponto **P7513**, de coordenadas N **9.707.469,80m** e E **571.605,93m**; deste segue com azimute de 202°30'30" e distância de 25,52m, confrontando com terras de , até atingir o ponto **P7514**, de coordenadas N **9.707.446,22m** e E **571.596,16m**; deste segue com azimute de 202°22'42" e distância de 27,44m, confrontando com terras de , até atingir o ponto **P7515**, de coordenadas N **9.707.420,85m** e E **571.585,71m**; deste segue com azimute de 187°42'29" e distância de 26,52m, confrontando com terras de , até atingir o ponto **P7516**, de coordenadas N **9.707.394,56m** e E **571.582,15m**; deste segue com azimute de 166°48'08" e distância de 6,85m, confrontando com terras de , até atingir o ponto **P7517**, de coordenadas N **9.707.387,90m** e E **571.583,71m**; deste segue com azimute de 176°58'35" e distância de 24,90m, confrontando com terras de , até atingir o ponto **P7518**, de coordenadas N **9.707.363,03m** e E **571.585,03m**; deste segue com azimute de 207°22'55" e distância de 26,13m, confrontando com terras de , até atingir o ponto **P7519**, de coordenadas N **9.707.339,83m** e E **571.573,01m**; deste segue com azimute de 188°39'06" e distância de 11,06m, confrontando com terras de , até atingir o ponto **P7520**, de coordenadas N **9.707.328,90m** e E **571.571,35m**; deste segue com azimute de 184°08'44" e distância de 28,53m, confrontando com terras de , até atingir o ponto **P7521**, de coordenadas N **9.707.300,44m** e E **571.569,28m**; deste segue com azimute de 193°14'07" e distância de 14,15m, confrontando com terras de , até atingir o ponto **P7522**, de coordenadas N **9.707.286,66m** e E **571.566,04m**; deste segue com azimute de 182°20'41" e distância de 18,96m, confrontando com terras de , até atingir o ponto **P7523**, de coordenadas N **9.707.267,72m** e E **571.565,27m**; deste segue com azimute de 112°21'53" e distância de 14,41m, confrontando com terras de , até atingir o ponto **P7524**, de coordenadas N **9.707.262,23m** e E **571.578,59m**; deste segue com azimute de 122°17'01" e distância de 14,86m, confrontando com terras de , até atingir o ponto **P7525**, de coordenadas N **9.707.254,29m** e E **571.591,16m**; deste segue com azimute de 122°17'01" e distância de 10,99m, confrontando com terras de , até atingir o ponto **P7526**, de coordenadas N **9.707.248,43m** e E **571.600,45m**; deste segue com azimute de 96°06'39" e distância de 25,61m, confrontando com terras de , até atingir o ponto **P7527**, de coordenadas N **9.707.245,70m** e E **571.625,91m**; deste segue com azimute de 54°02'47" e distância de 1,54m, confrontando com terras de , até atingir o ponto **P7528**, de coordenadas N **9.707.246,60m** e E **571.627,16m**; deste segue com azimute de 95°58'07" e distância de 0,01m, confrontando com terras de , até atingir o ponto **P7529**, de coordenadas N **9.707.246,60m** e E **571.627,17m**; deste segue com azimute de 54°03'06" e distância de 2,04m, confrontando com terras de , até atingir o ponto **P7530**, de coordenadas N **9.707.247,80m** e E **571.628,82m**; deste segue com azimute de 0°55'51" e distância de 25,24m, confrontando com terras de , até atingir o ponto **P7531**, de coordenadas N **9.707.273,04m** e E **571.629,23m**; deste segue com azimute de 8°28'48" e distância de 27,18m, confrontando com terras de , até atingir o ponto **P7532**, de coordenadas N **9.707.299,92m** e E **571.633,24m**; deste segue com azimute de 24°11'48" e distância de 25,85m, confrontando com terras de , até atingir o ponto **P7533**, de coordenadas N **9.707.323,50m** e E **571.643,84m**; deste segue com azimute de 356°00'48" e distância de 0,99m, confrontando com terras de , até atingir o ponto **P7534**, de coordenadas N **9.707.324,48m** e E **571.643,77m**; deste segue com azimute de 356°00'48" e distância de 14,85m, confrontando com terras de , até atingir o ponto **P7535**, de coordenadas N **9.707.339,30m** e E **571.642,73m**; deste segue com azimute de 310°26'19" e distância de 26,25m, confrontando com terras de , até atingir o ponto **P7536**, de coordenadas N **9.707.356,32m** e E **571.622,76m**; deste segue com azimute de 352°25'41" e distância de 20,37m, confrontando com terras de , até atingir o ponto **P7537**, de coordenadas N **9.707.376,52m** e E **571.620,07m**; deste segue com azimute de 352°25'41" e distância de 4,60m, confrontando com terras de , até atingir o ponto **P7538**, de coordenadas N **9.707.381,08m** e E **571.619,47m**; deste segue com azimute de 66°43'55" e distância de 25,99m, confrontando com terras de , até atingir o ponto **P7539**, de coordenadas N **9.707.391,34m** e E **571.643,35m**; deste segue com azimute de 91°09'37" e distância de 27,50m, confrontando com terras de , até atingir o ponto **P7540**, de coordenadas N **9.707.390,79m** e E **571.670,83m**; deste segue com azimute de 97°58'43" e distância de 13,50m, confrontando com terras de , até atingir o ponto **P7541**, de coordenadas N **9.707.388,91m** e E **571.684,20m**; deste segue com azimute de 97°58'43" e distância de 11,53m, confrontando com terras de , até atingir o ponto **P7542**, de coordenadas N **9.707.387,31m** e E **571.695,62m**; deste segue com azimute de 96°44'55" e distância de 18,57m, confrontando com terras de , até atingir o ponto **P7543**, de coordenadas N **9.707.385,13m** e E **571.714,06m**; deste segue com azimute de 96°44'55" e distância de 7,83m, confrontando com terras de , até atingir o ponto **P7544**, de coordenadas N **9.707.384,21m** e E **571.721,84m**; deste segue com azimute de 106°00'41" e distância de 9,03m, confrontando com terras de , até atingir o ponto **P7545**, de coordenadas N **9.707.381,72m** e E **571.730,51m**; deste segue com azimute de 106°00'41" e distância de 16,06m, confrontando com terras de , até atingir o ponto **P7546**, de coordenadas N **9.707.377,29m** e E **571.745,95m**; deste segue com azimute de 118°42'15" e distância de 14,42m, confrontando



PREFEITURA DE SÃO LUÍS

SECRETARIA MUNICIPAL DE GOVERNO

MINUTA DE ANTEPROJETO DE LEI Nº _____ DE _____ DE 2019

com terras de , até atingir o ponto **P7547**, de coordenadas **N 9.707.370,36m** e **E 571.758,60m**; deste segue com azimute de $118^{\circ}42'15''$ e distância de 10,58m, confrontando com terras de , até atingir o ponto **P7548**, de coordenadas **N 9.707.365,28m** e **E 571.767,88m**; deste segue com azimute de $137^{\circ}05'25''$ e distância de 27,02m, confrontando com terras de , até atingir o ponto **P7549**, de coordenadas **N 9.707.345,49m** e **E 571.786,28m**; deste segue com azimute de $121^{\circ}37'04''$ e distância de 25,05m, confrontando com terras de , até atingir o ponto **P7550**, de coordenadas **N 9.707.332,36m** e **E 571.807,61m**; deste segue com azimute de $67^{\circ}33'24''$ e distância de 1,50m, confrontando com terras de , até atingir o ponto **P7551**, de coordenadas **N 9.707.332,93m** e **E 571.809,00m**; deste segue com azimute de $67^{\circ}33'24''$ e distância de 24,12m, confrontando com terras de , até atingir o ponto **P7552**, de coordenadas **N 9.707.342,14m** e **E 571.831,29m**; deste segue com azimute de $54^{\circ}00'51''$ e distância de 1,51m, confrontando com terras de , até atingir o ponto **P7553**, de coordenadas **N 9.707.343,03m** e **E 571.832,51m**; deste segue com azimute de $67^{\circ}32'49''$ e distância de 0,05m, confrontando com terras de , até atingir o ponto **P7554**, de coordenadas **N 9.707.343,04m** e **E 571.832,55m**; deste segue com azimute de $54^{\circ}00'48''$ e distância de 24,07m, confrontando com terras de , até atingir o ponto **P7555**, de coordenadas **N 9.707.357,19m** e **E 571.852,03m**; deste segue com azimute de $67^{\circ}26'29''$ e distância de 25,85m, confrontando com terras de , até atingir o ponto **P7556**, de coordenadas **N 9.707.367,10m** e **E 571.875,89m**; deste segue com azimute de $85^{\circ}41'44''$ e distância de 25,54m, confrontando com terras de , até atingir o ponto **P7557**, de coordenadas **N 9.707.369,02m** e **E 571.901,37m**; deste segue com azimute de $106^{\circ}59'37''$ e distância de 27,01m, confrontando com terras de , até atingir o ponto **P7558**, de coordenadas **N 9.707.361,13m** e **E 571.927,20m**; deste segue com azimute de $119^{\circ}38'39''$ e distância de 25,49m, confrontando com terras de , até atingir o ponto **P7559**, de coordenadas **N 9.707.348,52m** e **E 571.949,35m**; deste segue com azimute de $145^{\circ}46'21''$ e distância de 9,74m, confrontando com terras de , até atingir o ponto **P7560**, de coordenadas **N 9.707.340,46m** e **E 571.954,83m**; deste segue com azimute de $289^{\circ}08'52''$ e distância de 23,97m, confrontando com terras de , até atingir o ponto **P7561**, de coordenadas **N 9.707.348,32m** e **E 571.932,19m**; deste segue com azimute de $295^{\circ}05'47''$ e distância de 25,30m, confrontando com terras de , até atingir o ponto **P7562**, de coordenadas **N 9.707.359,05m** e **E 571.909,28m**; deste segue com azimute de $273^{\circ}02'24''$ e distância de 27,53m, confrontando com terras de , até atingir o ponto **P7563**, de coordenadas **N 9.707.360,51m** e **E 571.881,79m**; deste segue com azimute de $244^{\circ}10'37''$ e distância de 25,90m, confrontando com terras de , até atingir o ponto **P7564**, de coordenadas **N 9.707.349,23m** e **E 571.858,48m**; deste segue com azimute de $242^{\circ}54'16''$ e distância de 25,60m, confrontando com terras de , até atingir o ponto **P7565**, de coordenadas **N 9.707.337,57m** e **E 571.835,69m**; deste segue com azimute de $230^{\circ}35'29''$ e distância de 1,07m, confrontando com terras de , até atingir o ponto **P7566**, de coordenadas **N 9.707.336,89m** e **E 571.834,86m**; deste segue com azimute de $242^{\circ}54'03''$ e distância de 0,48m, confrontando com terras de , até atingir o ponto **P7567**, de coordenadas **N 9.707.336,67m** e **E 571.834,43m**; deste segue com azimute de $230^{\circ}35'26''$ e distância de 24,47m, confrontando com terras de , até atingir o ponto **P7568**, de coordenadas **N 9.707.321,14m** e **E 571.815,52m**; deste segue com azimute de $275^{\circ}48'50''$ e distância de 25,23m, confrontando com terras de , até atingir o ponto **P7569**, de coordenadas **N 9.707.323,69m** e **E 571.790,43m**; deste segue com azimute de $312^{\circ}23'05''$ e distância de 26,03m, confrontando com terras de , até atingir o ponto **P7570**, de coordenadas **N 9.707.341,24m** e **E 571.771,20m**; deste segue com azimute de $317^{\circ}05'22''$ e distância de 25,60m, confrontando com terras de , até atingir o ponto **P7571**, de coordenadas **N 9.707.359,99m** e **E 571.753,77m**; deste segue com azimute de $317^{\circ}29'48''$ e distância de 4,87m, confrontando com terras de , até atingir o ponto **P7572**, de coordenadas **N 9.707.363,58m** e **E 571.750,48m**; deste segue com azimute de $291^{\circ}05'38''$ e distância de 26,31m, confrontando com terras de , até atingir o ponto **P7573**, de coordenadas **N 9.707.373,05m** e **E 571.725,93m**; deste segue com azimute de $278^{\circ}39'11''$ e distância de 27,12m, confrontando com terras de , até atingir o ponto **P7574**, de coordenadas **N 9.707.377,13m** e **E 571.699,12m**; deste segue com azimute de $277^{\circ}32'34''$ e distância de 27,04m, confrontando com terras de , até atingir o ponto **P7575**, de coordenadas **N 9.707.380,68m** e **E 571.672,31m**; deste segue com azimute de $275^{\circ}04'45''$ e distância de 26,54m, confrontando com terras de , até atingir o ponto **P7576**, de coordenadas **N 9.707.383,03m** e **E 571.645,87m**; deste segue com azimute de $257^{\circ}33'40''$ e distância de 11,18m, confrontando com terras de , até atingir o ponto **P7577**, de coordenadas **N 9.707.380,63m** e **E 571.634,96m**; deste segue com azimute de $257^{\circ}33'40''$ e distância de 0,57m, confrontando com terras de , até atingir o ponto **P7578**, de coordenadas **N 9.707.380,50m** e **E 571.634,40m**; deste segue com azimute de $154^{\circ}10'01''$ e distância de 0,63m, confrontando com terras de , até atingir o ponto **P7579**, de coordenadas **N 9.707.379,94m** e **E 571.634,67m**; deste segue com azimute de $257^{\circ}33'36''$ e distância de 1,57m, confrontando com terras de , até atingir o ponto **P7580**, de coordenadas **N 9.707.379,60m** e **E 571.633,14m**; deste segue com azimute de $154^{\circ}09'52''$ e distância de 6,99m, confrontando com terras de , até atingir o ponto **P7581**, de coordenadas **N 9.707.373,31m** e **E 571.636,19m**; deste segue com azimute de $154^{\circ}09'52''$ e distância de 2,38m, confrontando com terras de , até atingir o ponto **P7582**, de coordenadas **N 9.707.371,17m** e **E 571.637,22m**; deste segue com azimute



PREFEITURA DE SÃO LUÍS

SECRETARIA MUNICIPAL DE GOVERNO

MINUTA DE ANTEPROJETO DE LEI Nº _____ DE _____ DE 2019

de 154°09'52" e distância de 5,04m, confrontando com terras de , até atingir o ponto **P7583**, de coordenadas N **9.707.366,63m** e E **571.639,42m**; deste segue com azimute de 117°44'50" e distância de 25,80m, confrontando com terras de , até atingir o ponto **P7584**, de coordenadas N **9.707.354,62m** e E **571.662,25m**; deste segue com azimute de 162°52'55" e distância de 20,84m, confrontando com terras de , até atingir o ponto **P7585**, de coordenadas N **9.707.334,70m** e E **571.668,38m**; deste segue com azimute de 162°52'55" e distância de 4,47m, confrontando com terras de , até atingir o ponto **P7586**, de coordenadas N **9.707.330,43m** e E **571.669,70m**; deste segue com azimute de 193°16'04" e distância de 26,93m, confrontando com terras de , até atingir o ponto **P7587**, de coordenadas N **9.707.304,22m** e E **571.663,52m**; deste segue com azimute de 196°38'29" e distância de 27,59m, confrontando com terras de , até atingir o ponto **P7588**, de coordenadas N **9.707.277,79m** e E **571.655,62m**; deste segue com azimute de 186°15'29" e distância de 7,93m, confrontando com terras de , até atingir o ponto **P7589**, de coordenadas N **9.707.269,91m** e E **571.654,75m**; deste segue com azimute de 186°15'29" e distância de 15,29m, confrontando com terras de , até atingir o ponto **P7590**, de coordenadas N **9.707.254,71m** e E **571.653,09m**; deste segue com azimute de 186°15'29" e distância de 4,58m, confrontando com terras de , até atingir o ponto **P7591**, de coordenadas N **9.707.250,16m** e E **571.652,59m**; deste segue com azimute de 212°52'18" e distância de 25,36m, confrontando com terras de , até atingir o ponto **P7592**, de coordenadas N **9.707.228,86m** e E **571.638,83m**; deste segue com azimute de 248°49'38" e distância de 26,11m, confrontando com terras de , até atingir o ponto **P7593**, de coordenadas N **9.707.219,43m** e E **571.614,48m**; deste segue com azimute de 252°19'24" e distância de 25,33m, confrontando com terras de , até atingir o ponto **P7594**, de coordenadas N **9.707.211,74m** e E **571.590,35m**; deste segue com azimute de 236°52'19" e distância de 25,16m, confrontando com terras de , até atingir o ponto **P7595**, de coordenadas N **9.707.197,99m** e E **571.569,28m**; deste segue com azimute de 219°21'13" e distância de 0,22m, confrontando com terras de , até atingir o ponto **P7596**, de coordenadas N **9.707.197,82m** e E **571.569,14m**; deste segue com azimute de 236°52'22" e distância de 1,21m, confrontando com terras de , até atingir o ponto **P7597**, de coordenadas N **9.707.197,16m** e E **571.568,12m**; deste segue com azimute de 236°52'22" e distância de 0,13m, confrontando com terras de , até atingir o ponto **P7598**, de coordenadas N **9.707.197,09m** e E **571.568,02m**; deste segue com azimute de 219°21'06" e distância de 26,51m, confrontando com terras de , até atingir o ponto **P7599**, de coordenadas N **9.707.176,59m** e E **571.551,21m**; deste segue com azimute de 224°16'35" e distância de 26,33m, confrontando com terras de , até atingir o ponto **P7600**, de coordenadas N **9.707.157,74m** e E **571.532,83m**; deste segue com azimute de 189°16'19" e distância de 26,25m, confrontando com terras de , até atingir o ponto **P7601**, de coordenadas N **9.707.131,83m** e E **571.528,60m**; deste segue com azimute de 180°50'04" e distância de 27,86m, confrontando com terras de , até atingir o ponto **P7602**, de coordenadas N **9.707.103,97m** e E **571.528,19m**; deste segue com azimute de 180°50'04" e distância de 0,30m, confrontando com terras de , até atingir o ponto **P7603**, de coordenadas N **9.707.103,67m** e E **571.528,19m**; deste segue com azimute de 184°59'36" e distância de 26,31m, confrontando com terras de , até atingir o ponto **P7604**, de coordenadas N **9.707.077,46m** e E **571.525,90m**; deste segue com azimute de 182°36'32" e distância de 25,49m, confrontando com terras de , até atingir o ponto **P7605**, de coordenadas N **9.707.052,00m** e E **571.524,74m**; deste segue com azimute de 179°43'47" e distância de 25,46m, confrontando com terras de , até atingir o ponto **P7606**, de coordenadas N **9.707.026,54m** e E **571.524,86m**; deste segue com azimute de 168°48'31" e distância de 25,66m, confrontando com terras de , até atingir o ponto **P7607**, de coordenadas N **9.707.001,37m** e E **571.529,84m**; deste segue com azimute de 148°25'40" e distância de 8,70m, confrontando com terras de , até atingir o ponto **P7608**, de coordenadas N **9.706.993,95m** e E **571.534,40m**; deste segue com azimute de 148°25'41" e distância de 0,00m, confrontando com terras de , até atingir o ponto **P7609**, de coordenadas N **9.706.993,95m** e E **571.534,40m**; deste segue com azimute de 128°27'17" e distância de 26,06m, confrontando com terras de , até atingir o ponto **P7610**, de coordenadas N **9.706.977,74m** e E **571.554,81m**; deste segue com azimute de 128°27'17" e distância de 0,11m, confrontando com terras de , até atingir o ponto **P7611**, de coordenadas N **9.706.977,67m** e E **571.554,90m**; deste segue com azimute de 142°35'14" e distância de 18,65m, confrontando com terras de , até atingir o ponto **P7612**, de coordenadas N **9.706.962,85m** e E **571.566,23m**; deste segue com azimute de 260°52'55" e distância de 0,03m, confrontando com terras de , até atingir o ponto **P7613**, de coordenadas N **9.706.962,85m** e E **571.566,20m**; deste segue com azimute de 260°52'55" e distância de 24,46m, confrontando com terras de , até atingir o ponto **P7614**, de coordenadas N **9.706.958,97m** e E **571.542,05m**; deste segue com azimute de 268°33'01" e distância de 11,46m, confrontando com terras de , até atingir o ponto **P7615**, de coordenadas N **9.706.958,68m** e E **571.530,59m**; deste segue com azimute de 187°14'48" e distância de 0,80m, confrontando com terras de , até atingir o ponto **P7616**, de coordenadas N **9.706.957,89m** e E **571.530,49m**; deste segue com azimute de 187°14'48" e distância de 0,08m, confrontando com terras de , até atingir o ponto **P7617**, de coordenadas N **9.706.957,81m** e E **571.530,48m**; deste segue com azimute de 268°33'00" e distância de 1,15m, confrontando com terras de , até atingir o ponto **P7618**, de coordenadas N **9.706.957,78m** e E **571.529,33m**; deste



PREFEITURA DE SÃO LUÍS

SECRETARIA MUNICIPAL DE GOVERNO

MINUTA DE ANTEPROJETO DE LEI Nº _____ DE _____ DE 2019

segue com azimute de $187^{\circ}14'47''$ e distância de 25,21m, confrontando com terras de , até atingir o ponto **P7619**, de coordenadas **N 9.706.932,77m** e **E 571.526,15m**; deste segue com azimute de $184^{\circ}10'30''$ e distância de 27,33m, confrontando com terras de , até atingir o ponto **P7620**, de coordenadas **N 9.706.905,51m** e **E 571.524,16m**; deste segue com azimute de $179^{\circ}43'37''$ e distância de 12,48m, confrontando com terras de , até atingir o ponto **P7621**, de coordenadas **N 9.706.893,03m** e **E 571.524,22m**; deste segue com azimute de $179^{\circ}43'37''$ e distância de 12,68m, confrontando com terras de , até atingir o ponto **P7622**, de coordenadas **N 9.706.880,35m** e **E 571.524,28m**; deste segue com azimute de $178^{\circ}52'51''$ e distância de 12,64m, confrontando com terras de , até atingir o ponto **P7623**, de coordenadas **N 9.706.867,71m** e **E 571.524,52m**; deste segue com azimute de $178^{\circ}52'51''$ e distância de 12,46m, confrontando com terras de , até atingir o ponto **P7624**, de coordenadas **N 9.706.855,26m** e **E 571.524,77m**; deste segue com azimute de $136^{\circ}11'36''$ e distância de 19,01m, confrontando com terras de , até atingir o ponto **P7625**, de coordenadas **N 9.706.841,54m** e **E 571.537,93m**; deste segue com azimute de $141^{\circ}34'47''$ e distância de 7,47m, confrontando com terras de , até atingir o ponto **P7626**, de coordenadas **N 9.706.835,69m** e **E 571.542,57m**; deste segue com azimute de $215^{\circ}38'50''$ e distância de 26,15m, confrontando com terras de , até atingir o ponto **P7627**, de coordenadas **N 9.706.814,44m** e **E 571.527,33m**; deste segue com azimute de $185^{\circ}51'38''$ e distância de 2,25m, confrontando com terras de , até atingir o ponto **P7628**, de coordenadas **N 9.706.812,20m** e **E 571.527,10m**; deste segue com azimute de $169^{\circ}35'26''$ e distância de 23,42m, confrontando com terras de , até atingir o ponto **P7629**, de coordenadas **N 9.706.789,17m** e **E 571.531,33m**; deste segue com azimute de $169^{\circ}35'26''$ e distância de 0,05m, confrontando com terras de , até atingir o ponto **P7630**, de coordenadas **N 9.706.789,12m** e **E 571.531,34m**; deste segue com azimute de $131^{\circ}36'41''$ e distância de 28,11m, confrontando com terras de , até atingir o ponto **P7631**, de coordenadas **N 9.706.770,45m** e **E 571.552,36m**; deste segue com azimute de $111^{\circ}09'34''$ e distância de 26,01m, confrontando com terras de , até atingir o ponto **P7632**, de coordenadas **N 9.706.761,06m** e **E 571.576,62m**; deste segue com azimute de $126^{\circ}09'38''$ e distância de 26,28m, confrontando com terras de , até atingir o ponto **P7633**, de coordenadas **N 9.706.745,55m** e **E 571.597,84m**; deste segue com azimute de $126^{\circ}09'38''$ e distância de 0,04m, confrontando com terras de , até atingir o ponto **P7634**, de coordenadas **N 9.706.745,53m** e **E 571.597,87m**; deste segue com azimute de $130^{\circ}49'21''$ e distância de 27,07m, confrontando com terras de , até atingir o ponto **P7635**, de coordenadas **N 9.706.727,83m** e **E 571.618,35m**; deste segue com azimute de $130^{\circ}49'21''$ e distância de 0,11m, confrontando com terras de , até atingir o ponto **P7636**, de coordenadas **N 9.706.727,76m** e **E 571.618,44m**; deste segue com azimute de $110^{\circ}43'51''$ e distância de 28,02m, confrontando com terras de , até atingir o ponto **P7637**, de coordenadas **N 9.706.717,84m** e **E 571.644,65m**; deste segue com azimute de $104^{\circ}11'09''$ e distância de 0,25m, confrontando com terras de , até atingir o ponto **P7638**, de coordenadas **N 9.706.717,78m** e **E 571.644,89m**; deste segue com azimute de $104^{\circ}11'09''$ e distância de 24,93m, confrontando com terras de , até atingir o ponto **P7639**, de coordenadas **N 9.706.711,67m** e **E 571.669,06m**; deste segue com azimute de $82^{\circ}59'20''$ e distância de 26,79m, confrontando com terras de , até atingir o ponto **P7640**, de coordenadas **N 9.706.714,94m** e **E 571.695,65m**; deste segue com azimute de $39^{\circ}15'23''$ e distância de 1,07m, confrontando com terras de , até atingir o ponto **P7641**, de coordenadas **N 9.706.715,77m** e **E 571.696,33m**; deste segue com azimute de $82^{\circ}59'34''$ e distância de 0,59m, confrontando com terras de , até atingir o ponto **P7642**, de coordenadas **N 9.706.715,84m** e **E 571.696,91m**; deste segue com azimute de $39^{\circ}15'22''$ e distância de 25,51m, confrontando com terras de , até atingir o ponto **P7643**, de coordenadas **N 9.706.735,59m** e **E 571.713,05m**; deste segue com azimute de $354^{\circ}25'11''$ e distância de 25,81m, confrontando com terras de , até atingir o ponto **P7644**, de coordenadas **N 9.706.761,28m** e **E 571.710,54m**; deste segue com azimute de $313^{\circ}33'56''$ e distância de 4,24m, confrontando com terras de , até atingir o ponto **P7645**, de coordenadas **N 9.706.764,20m** e **E 571.707,47m**; deste segue com azimute de $5^{\circ}57'36''$ e distância de 18,97m, confrontando com terras de , até atingir o ponto **P7646**, de coordenadas **N 9.706.783,07m** e **E 571.709,44m**; deste segue com azimute de $42^{\circ}51'37''$ e distância de 27,46m, confrontando com terras de , até atingir o ponto **P7647**, de coordenadas **N 9.706.803,20m** e **E 571.728,12m**; deste segue com azimute de $41^{\circ}43'48''$ e distância de 9,17m, confrontando com terras de , até atingir o ponto **P7648**, de coordenadas **N 9.706.810,05m** e **E 571.734,22m**; deste segue com azimute de $41^{\circ}43'48''$ e distância de 16,98m, confrontando com terras de , até atingir o ponto **P7649**, de coordenadas **N 9.706.822,72m** e **E 571.745,53m**; deste segue com azimute de $54^{\circ}17'36''$ e distância de 24,86m, confrontando com terras de , até atingir o ponto **P7650**, de coordenadas **N 9.706.837,23m** e **E 571.765,71m**; deste segue com azimute de $84^{\circ}17'22''$ e distância de 22,95m, confrontando com terras de , até atingir o ponto **P7651**, de coordenadas **N 9.706.839,51m** e **E 571.788,55m**; deste segue com azimute de $84^{\circ}17'22''$ e distância de 2,27m, confrontando com terras de , até atingir o ponto **P7652**, de coordenadas **N 9.706.839,74m** e **E 571.790,81m**; deste segue com azimute de $85^{\circ}05'57''$ e distância de 27,74m, confrontando com terras de , até atingir o ponto **P7653**, de coordenadas **N 9.706.842,11m** e **E 571.818,45m**; deste segue com azimute de $92^{\circ}16'03''$ e distância de 13,65m, confrontando com terras de , até atingir o ponto **P7654**, de coordenadas **N 9.706.841,57m** e **E 571.832,09m**; deste



PREFEITURA DE SÃO LUÍS

SECRETARIA MUNICIPAL DE GOVERNO

MINUTA DE ANTEPROJETO DE LEI Nº _____ DE _____ DE 2019

segue com azimute de 229°39'09" e distância de 25,19m, confrontando com terras de , até atingir o ponto **P7655**, de coordenadas **N 9.706.825,26m** e **E 571.812,89m**; deste segue com azimute de 171°22'44" e distância de 4,47m, confrontando com terras de , até atingir o ponto **P7656**, de coordenadas **N 9.706.820,84m** e **E 571.813,56m**; deste segue com azimute de 183°27'57" e distância de 24,15m, confrontando com terras de , até atingir o ponto **P7657**, de coordenadas **N 9.706.796,73m** e **E 571.812,10m**; deste segue com azimute de 177°54'44" e distância de 20,17m, confrontando com terras de , até atingir o ponto **P7658**, de coordenadas **N 9.706.776,58m** e **E 571.812,83m**; deste segue com azimute de 177°54'44" e distância de 3,44m, confrontando com terras de , até atingir o ponto **P7659**, de coordenadas **N 9.706.773,14m** e **E 571.812,96m**; deste segue com azimute de 140°06'24" e distância de 13,20m, confrontando com terras de , até atingir o ponto **P7660**, de coordenadas **N 9.706.763,02m** e **E 571.821,42m**; deste segue com azimute de 140°06'24" e distância de 12,70m, confrontando com terras de , até atingir o ponto **P7661**, de coordenadas **N 9.706.753,27m** e **E 571.829,57m**; deste segue com azimute de 157°26'17" e distância de 27,42m, confrontando com terras de , até atingir o ponto **P7662**, de coordenadas **N 9.706.727,95m** e **E 571.840,09m**; deste segue com azimute de 154°42'05" e distância de 25,69m, confrontando com terras de , até atingir o ponto **P7663**, de coordenadas **N 9.706.704,72m** e **E 571.851,07m**; deste segue com azimute de 135°09'04" e distância de 2,65m, confrontando com terras de , até atingir o ponto **P7664**, de coordenadas **N 9.706.702,84m** e **E 571.852,94m**; deste segue com azimute de 83°05'39" e distância de 25,28m, confrontando com terras de , até atingir o ponto **P7665**, de coordenadas **N 9.706.705,88m** e **E 571.878,04m**; deste segue com azimute de 67°55'16" e distância de 10,35m, confrontando com terras de , até atingir o ponto **P7666**, de coordenadas **N 9.706.709,77m** e **E 571.887,63m**; deste segue com azimute de 91°22'15" e distância de 26,75m, confrontando com terras de , até atingir o ponto **P7667**, de coordenadas **N 9.706.709,13m** e **E 571.914,37m**; deste segue com azimute de 121°27'47" e distância de 20,27m, confrontando com terras de , até atingir o ponto **P7668**, de coordenadas **N 9.706.698,55m** e **E 571.931,66m**; deste segue com azimute de 128°34'18" e distância de 25,26m, confrontando com terras de , até atingir o ponto **P7669**, de coordenadas **N 9.706.682,80m** e **E 571.951,41m**; deste segue com azimute de 114°40'08" e distância de 25,54m, confrontando com terras de , até atingir o ponto **P7670**, de coordenadas **N 9.706.672,14m** e **E 571.974,62m**; deste segue com azimute de 133°21'50" e distância de 26,75m, confrontando com terras de , até atingir o ponto **P7671**, de coordenadas **N 9.706.653,77m** e **E 571.994,07m**; deste segue com azimute de 148°15'21" e distância de 25,56m, confrontando com terras de , até atingir o ponto **P7672**, de coordenadas **N 9.706.632,03m** e **E 572.007,52m**; deste segue com azimute de 184°46'57" e distância de 25,55m, confrontando com terras de , até atingir o ponto **P7673**, de coordenadas **N 9.706.606,57m** e **E 572.005,39m**; deste segue com azimute de 177°30'30" e distância de 26,69m, confrontando com terras de , até atingir o ponto **P7674**, de coordenadas **N 9.706.579,91m** e **E 572.006,55m**; deste segue com azimute de 119°43'51" e distância de 25,43m, confrontando com terras de , até atingir o ponto **P7675**, de coordenadas **N 9.706.567,30m** e **E 572.028,63m**; deste segue com azimute de 131°16'45" e distância de 26,59m, confrontando com terras de , até atingir o ponto **P7676**, de coordenadas **N 9.706.549,76m** e **E 572.048,61m**; deste segue com azimute de 132°40'15" e distância de 25,23m, confrontando com terras de , até atingir o ponto **P7677**, de coordenadas **N 9.706.532,66m** e **E 572.067,16m**; deste segue com azimute de 75°59'05" e distância de 26,05m, confrontando com terras de , até atingir o ponto **P7678**, de coordenadas **N 9.706.538,97m** e **E 572.092,43m**; deste segue com azimute de 76°14'29" e distância de 9,42m, confrontando com terras de , até atingir o ponto **P7679**, de coordenadas **N 9.706.541,21m** e **E 572.101,59m**; deste segue com azimute de 227°29'15" e distância de 11,04m, confrontando com terras de , até atingir o ponto **P7680**, de coordenadas **N 9.706.533,75m** e **E 572.093,45m**; deste segue com azimute de 226°29'54" e distância de 9,41m, confrontando com terras de , até atingir o ponto **P7681**, de coordenadas **N 9.706.527,27m** e **E 572.086,62m**; deste segue com azimute de 254°36'54" e distância de 22,01m, confrontando com terras de , até atingir o ponto **P7682**, de coordenadas **N 9.706.521,43m** e **E 572.065,40m**; deste segue com azimute de 280°36'30" e distância de 15,54m, confrontando com terras de , até atingir o ponto **P7683**, de coordenadas **N 9.706.524,29m** e **E 572.050,13m**; deste segue com azimute de 326°56'24" e distância de 25,22m, confrontando com terras de , até atingir o ponto **P7684**, de coordenadas **N 9.706.545,43m** e **E 572.036,37m**; deste segue com azimute de 327°07'10" e distância de 6,87m, confrontando com terras de , até atingir o ponto **P7685**, de coordenadas **N 9.706.551,20m** e **E 572.032,64m**; deste segue com azimute de 306°37'19" e distância de 21,26m, confrontando com terras de , até atingir o ponto **P7686**, de coordenadas **N 9.706.563,88m** e **E 572.015,58m**; deste segue com azimute de 312°02'24" e distância de 28,21m, confrontando com terras de , até atingir o ponto **P7687**, de coordenadas **N 9.706.582,77m** e **E 571.994,63m**; deste segue com azimute de 5°00'47" e distância de 23,46m, confrontando com terras de , até atingir o ponto **P7688**, de coordenadas **N 9.706.606,14m** e **E 571.996,68m**; deste segue com azimute de 358°44'38" e distância de 25,55m, confrontando com terras de , até atingir o ponto **P7689**, de coordenadas **N 9.706.631,68m** e **E 571.996,12m**; deste segue com azimute de 334°19'32" e distância de 4,32m, confrontando com terras de , até



PREFEITURA DE SÃO LUÍS

SECRETARIA MUNICIPAL DE GOVERNO

MINUTA DE ANTEPROJETO DE LEI Nº _____ DE _____ DE 2019

atingir o ponto **P7690**, de coordenadas **N 9.706.635,57m** e **E 571.994,25m**; deste segue com azimute de **325°44'32"** e distância de **25,76m**, confrontando com terras de , até atingir o ponto **P7691**, de coordenadas **N 9.706.656,86m** e **E 571.979,75m**; deste segue com azimute de **298°11'57"** e distância de **25,56m**, confrontando com terras de , até atingir o ponto **P7692**, de coordenadas **N 9.706.668,94m** e **E 571.957,22m**; deste segue com azimute de **306°55'40"** e distância de **25,73m**, confrontando com terras de , até atingir o ponto **P7693**, de coordenadas **N 9.706.684,40m** e **E 571.936,65m**; deste segue com azimute de **319°31'29"** e distância de **1,97m**, confrontando com terras de , até atingir o ponto **P7694**, de coordenadas **N 9.706.685,90m** e **E 571.935,37m**; deste segue com azimute de **300°49'18"** e distância de **22,84m**, confrontando com terras de , até atingir o ponto **P7695**, de coordenadas **N 9.706.697,60m** e **E 571.915,76m**; deste segue com azimute de **270°03'51"** e distância de **26,81m**, confrontando com terras de , até atingir o ponto **P7696**, de coordenadas **N 9.706.697,63m** e **E 571.888,95m**; deste segue com azimute de **243°59'03"** e distância de **25,19m**, confrontando com terras de , até atingir o ponto **P7697**, de coordenadas **N 9.706.686,58m** e **E 571.866,31m**; deste segue com azimute de **296°59'09"** e distância de **26,80m**, confrontando com terras de , até atingir o ponto **P7698**, de coordenadas **N 9.706.698,74m** e **E 571.842,43m**; deste segue com azimute de **325°48'06"** e distância de **28,45m**, confrontando com terras de , até atingir o ponto **P7699**, de coordenadas **N 9.706.722,27m** e **E 571.826,44m**; deste segue com azimute de **321°32'21"** e distância de **20,68m**, confrontando com terras de , até atingir o ponto **P7700**, de coordenadas **N 9.706.738,46m** e **E 571.813,58m**; deste segue com azimute de **305°47'13"** e distância de **25,92m**, confrontando com terras de , até atingir o ponto **P7701**, de coordenadas **N 9.706.753,62m** e **E 571.792,55m**; deste segue com azimute de **312°23'22"** e distância de **2,33m**, confrontando com terras de , até atingir o ponto **P7702**, de coordenadas **N 9.706.755,19m** e **E 571.790,83m**; deste segue com azimute de **323°11'37"** e distância de **19,85m**, confrontando com terras de , até atingir o ponto **P7703**, de coordenadas **N 9.706.771,08m** e **E 571.778,94m**; deste segue com azimute de **6°25'42"** e distância de **25,10m**, confrontando com terras de , até atingir o ponto **P7704**, de coordenadas **N 9.706.796,02m** e **E 571.781,75m**; deste segue com azimute de **21°20'58"** e distância de **3,30m**, confrontando com terras de , até atingir o ponto **P7705**, de coordenadas **N 9.706.799,09m** e **E 571.782,95m**; deste segue com azimute de **11°41'06"** e distância de **21,18m**, confrontando com terras de , até atingir o ponto **P7706**, de coordenadas **N 9.706.819,84m** e **E 571.787,24m**; deste segue com azimute de **11°41'06"** e distância de **4,89m**, confrontando com terras de , até atingir o ponto **P7707**, de coordenadas **N 9.706.824,62m** e **E 571.788,23m**; deste segue com azimute de **255°06'31"** e distância de **1,39m**, confrontando com terras de , até atingir o ponto **P7708**, de coordenadas **N 9.706.824,26m** e **E 571.786,88m**; deste segue com azimute de **255°06'31"** e distância de **18,92m**, confrontando com terras de , até atingir o ponto **P7709**, de coordenadas **N 9.706.819,40m** e **E 571.768,60m**; deste segue com azimute de **219°36'40"** e distância de **0,94m**, confrontando com terras de , até atingir o ponto **P7710**, de coordenadas **N 9.706.818,68m** e **E 571.768,00m**; deste segue com azimute de **255°06'18"** e distância de **0,68m**, confrontando com terras de , até atingir o ponto **P7711**, de coordenadas **N 9.706.818,50m** e **E 571.767,34m**; deste segue com azimute de **219°36'44"** e distância de **28,84m**, confrontando com terras de , até atingir o ponto **P7712**, de coordenadas **N 9.706.796,28m** e **E 571.748,95m**; deste segue com azimute de **186°23'01"** e distância de **30,67m**, confrontando com terras de , até atingir o ponto **P7713**, de coordenadas **N 9.706.765,80m** e **E 571.745,54m**; deste segue com azimute de **186°42'36"** e distância de **25,33m**, confrontando com terras de , até atingir o ponto **P7714**, de coordenadas **N 9.706.740,64m** e **E 571.742,58m**; deste segue com azimute de **197°50'55"** e distância de **26,26m**, confrontando com terras de , até atingir o ponto **P7715**, de coordenadas **N 9.706.715,64m** e **E 571.734,53m**; deste segue com azimute de **192°32'29"** e distância de **25,01m**, confrontando com terras de , até atingir o ponto **P7716**, de coordenadas **N 9.706.691,23m** e **E 571.729,10m**; deste segue com azimute de **206°42'56"** e distância de **3,33m**, confrontando com terras de , até atingir o ponto **P7717**, de coordenadas **N 9.706.688,26m** e **E 571.727,60m**; deste segue com azimute de **206°42'56"** e distância de **22,23m**, confrontando com terras de , até atingir o ponto **P7718**, de coordenadas **N 9.706.668,40m** e **E 571.717,61m**; deste segue com azimute de **206°16'37"** e distância de **10,68m**, confrontando com terras de , até atingir o ponto **P7719**, de coordenadas **N 9.706.658,82m** e **E 571.712,88m**; deste segue com azimute de **192°36'29"** e distância de **5,08m**, confrontando com terras de , até atingir o ponto **P7720**, de coordenadas **N 9.706.653,87m** e **E 571.711,77m**; deste segue com azimute de **192°36'29"** e distância de **24,61m**, confrontando com terras de , até atingir o ponto **P7721**, de coordenadas **N 9.706.629,85m** e **E 571.706,40m**; deste segue com azimute de **191°27'52"** e distância de **26,21m**, confrontando com terras de , até atingir o ponto **P7722**, de coordenadas **N 9.706.604,16m** e **E 571.701,19m**; deste segue com azimute de **173°14'15"** e distância de **8,05m**, confrontando com terras de , até atingir o ponto **P7723**, de coordenadas **N 9.706.596,17m** e **E 571.702,14m**; deste segue com azimute de **288°00'55"** e distância de **11,89m**, confrontando com terras de , até atingir o ponto **P7724**, de coordenadas **N 9.706.599,84m** e **E 571.690,83m**; deste segue com azimute de **265°20'38"** e distância de **16,38m**, confrontando com terras de , até atingir o ponto **P7725**, de coordenadas **N 9.706.598,51m** e **E 571.674,50m**; deste segue com



PREFEITURA DE SÃO LUÍS

SECRETARIA MUNICIPAL DE GOVERNO

MINUTA DE ANTEPROJETO DE LEI Nº _____ DE _____ DE 2019

azimute de 219°22'32" e distância de 1,11m, confrontando com terras de , até atingir o ponto **P7726**, de coordenadas **N 9.706.597,66m** e **E 571.673,80m**; deste segue com azimute de 265°20'32" e distância de 0,56m, confrontando com terras de , até atingir o ponto **P7727**, de coordenadas **N 9.706.597,61m** e **E 571.673,24m**; deste segue com azimute de 219°22'40" e distância de 27,79m, confrontando com terras de , até atingir o ponto **P7728**, de coordenadas **N 9.706.576,13m** e **E 571.655,61m**; deste segue com azimute de 214°25'21" e distância de 4,92m, confrontando com terras de , até atingir o ponto **P7729**, de coordenadas **N 9.706.572,07m** e **E 571.652,83m**; deste segue com azimute de 0°29'24" e distância de 20,10m, confrontando com terras de , até atingir o ponto **P7730**, de coordenadas **N 9.706.592,17m** e **E 571.653,00m**; deste segue com azimute de 29°22'35" e distância de 26,62m, confrontando com terras de , até atingir o ponto **P7731**, de coordenadas **N 9.706.615,37m** e **E 571.666,06m**; deste segue com azimute de 24°31'43" e distância de 23,53m, confrontando com terras de , até atingir o ponto **P7732**, de coordenadas **N 9.706.636,78m** e **E 571.675,83m**; deste segue com azimute de 340°40'39" e distância de 25,72m, confrontando com terras de , até atingir o ponto **P7733**, de coordenadas **N 9.706.661,05m** e **E 571.667,32m**; deste segue com azimute de 304°44'10" e distância de 25,68m, confrontando com terras de , até atingir o ponto **P7734**, de coordenadas **N 9.706.675,68m** e **E 571.646,22m**; deste segue com azimute de 283°19'15" e distância de 8,16m, confrontando com terras de , até atingir o ponto **P7735**, de coordenadas **N 9.706.677,56m** e **E 571.638,28m**; deste segue com azimute de 288°01'35" e distância de 25,27m, confrontando com terras de , até atingir o ponto **P7736**, de coordenadas **N 9.706.685,38m** e **E 571.614,25m**; deste segue com azimute de 26°33'54" e distância de 0,34m, confrontando com terras de , até atingir o ponto **P7737**, de coordenadas **N 9.706.685,68m** e **E 571.614,40m**; deste segue com azimute de 299°48'48" e distância de 25,97m, confrontando com terras de , até atingir o ponto **P7738**, de coordenadas **N 9.706.698,59m** e **E 571.591,87m**; deste segue com azimute de 311°17'50" e distância de 24,20m, confrontando com terras de , até atingir o ponto **P7739**, de coordenadas **N 9.706.714,56m** e **E 571.573,69m**; deste segue com azimute de 303°09'06" e distância de 25,38m, confrontando com terras de , até atingir o ponto **P7740**, de coordenadas **N 9.706.728,44m** e **E 571.552,44m**; deste segue com azimute de 293°10'45" e distância de 19,46m, confrontando com terras de , até atingir o ponto **P7741**, de coordenadas **N 9.706.736,10m** e **E 571.534,55m**; deste segue com azimute de 287°34'17" e distância de 1,26m, confrontando com terras de , até atingir o ponto **P7742**, de coordenadas **N 9.706.736,48m** e **E 571.533,35m**; deste segue com azimute de 220°10'48" e distância de 1,34m, confrontando com terras de , até atingir o ponto **P7743**, de coordenadas **N 9.706.735,46m** e **E 571.532,48m**; deste segue com azimute de 287°33'57" e distância de 0,41m, confrontando com terras de , até atingir o ponto **P7744**, de coordenadas **N 9.706.735,58m** e **E 571.532,09m**; deste segue com azimute de 220°10'55" e distância de 16,75m, confrontando com terras de , até atingir o ponto **P7745**, de coordenadas **N 9.706.722,78m** e **E 571.521,28m**; deste segue com azimute de 182°17'22" e distância de 25,03m, confrontando com terras de , até atingir o ponto **P7746**, de coordenadas **N 9.706.697,77m** e **E 571.520,28m**; deste segue com azimute de 183°35'15" e distância de 2,60m, confrontando com terras de , até atingir o ponto **P7747**, de coordenadas **N 9.706.695,17m** e **E 571.520,12m**; deste segue com azimute de 183°35'15" e distância de 17,06m, confrontando com terras de , até atingir o ponto **P7748**, de coordenadas **N 9.706.678,15m** e **E 571.519,05m**; deste segue com azimute de 181°05'24" e distância de 20,88m, confrontando com terras de , até atingir o ponto **P7749**, de coordenadas **N 9.706.657,27m** e **E 571.518,65m**; deste segue com azimute de 181°05'24" e distância de 4,88m, confrontando com terras de , até atingir o ponto **P7750**, de coordenadas **N 9.706.652,39m** e **E 571.518,56m**; deste segue com azimute de 128°22'06" e distância de 1,22m, confrontando com terras de , até atingir o ponto **P7751**, de coordenadas **N 9.706.651,63m** e **E 571.519,51m**; deste segue com azimute de 128°45'54" e distância de 0,12m, confrontando com terras de , até atingir o ponto **P7752**, de coordenadas **N 9.706.651,56m** e **E 571.519,61m**; deste segue com azimute de 177°25'05" e distância de 11,32m, confrontando com terras de , até atingir o ponto **P7753**, de coordenadas **N 9.706.640,25m** e **E 571.520,12m**; deste segue com azimute de 216°36'00" e distância de 13,60m, confrontando com terras de , até atingir o ponto **P7754**, de coordenadas **N 9.706.629,33m** e **E 571.512,01m**; deste segue com azimute de 183°35'06" e distância de 25,59m, confrontando com terras de , até atingir o ponto **P7755**, de coordenadas **N 9.706.603,79m** e **E 571.510,41m**; deste segue com azimute de 159°46'30" e distância de 19,64m, confrontando com terras de , até atingir o ponto **P7756**, de coordenadas **N 9.706.585,36m** e **E 571.517,20m**; deste segue com azimute de 220°04'19" e distância de 18,19m, confrontando com terras de , até atingir o ponto **P7757**, de coordenadas **N 9.706.571,44m** e **E 571.505,49m**; deste segue com azimute de 197°55'14" e distância de 17,61m, confrontando com terras de , até atingir o ponto **P7758**, de coordenadas **N 9.706.554,68m** e **E 571.500,07m**; deste segue com azimute de 182°04'06" e distância de 36,57m, confrontando com terras de , até atingir o ponto **P7759**, de coordenadas **N 9.706.518,13m** e **E 571.498,75m**; deste segue com azimute de 182°31'17" e distância de 7,01m, confrontando com terras de , até atingir o ponto **P7760**, de coordenadas **N 9.706.511,13m** e **E 571.498,44m**; deste segue com azimute de 182°31'17" e distância de 0,04m, confrontando com terras de , até atingir o ponto **P7761**, de coordenadas **N 9.706.511,09m** e **E 571.498,44m**; deste



PREFEITURA DE SÃO LUÍS

SECRETARIA MUNICIPAL DE GOVERNO

MINUTA DE ANTEPROJETO DE LEI Nº _____ DE _____ DE 2019

segue com azimute de $111^{\circ}26'03''$ e distância de 9,25m, confrontando com terras de , até atingir o ponto **P7762**, de coordenadas **N 9.706.507,71m** e **E 571.507,05m**; deste segue com azimute de $93^{\circ}22'40''$ e distância de 14,15m, confrontando com terras de , até atingir o ponto **P7763**, de coordenadas **N 9.706.506,88m** e **E 571.521,18m**; deste segue com azimute de $93^{\circ}22'40''$ e distância de 0,10m, confrontando com terras de , até atingir o ponto **P7764**, de coordenadas **N 9.706.506,87m** e **E 571.521,28m**; deste segue com azimute de $185^{\circ}38'13''$ e distância de 17,00m, confrontando com terras de , até atingir o ponto **P7765**, de coordenadas **N 9.706.489,95m** e **E 571.519,61m**; deste segue com azimute de $220^{\circ}38'47''$ e distância de 21,81m, confrontando com terras de , até atingir o ponto **P7766**, de coordenadas **N 9.706.473,40m** e **E 571.505,40m**; deste segue com azimute de $235^{\circ}10'52''$ e distância de 17,25m, confrontando com terras de , até atingir o ponto **P7767**, de coordenadas **N 9.706.463,55m** e **E 571.491,24m**; deste segue com azimute de $58^{\circ}20'22''$ e distância de 0,38m, confrontando com terras de , até atingir o ponto **P7768**, de coordenadas **N 9.706.463,75m** e **E 571.491,56m**; deste segue com azimute de $235^{\circ}10'49''$ e distância de 1,35m, confrontando com terras de , até atingir o ponto **P7769**, de coordenadas **N 9.706.462,98m** e **E 571.490,46m**; deste segue com azimute de $235^{\circ}10'49''$ e distância de 0,58m, confrontando com terras de , até atingir o ponto **P7770**, de coordenadas **N 9.706.462,65m** e **E 571.489,98m**; deste segue com azimute de $58^{\circ}19'54''$ e distância de 0,55m, confrontando com terras de , até atingir o ponto **P7771**, de coordenadas **N 9.706.462,94m** e **E 571.490,44m**; deste segue com azimute de $58^{\circ}19'54''$ e distância de 0,16m, confrontando com terras de , até atingir o ponto **P7772**, de coordenadas **N 9.706.463,02m** e **E 571.490,58m**; deste segue com azimute de $194^{\circ}25'25''$ e distância de 26,90m, confrontando com terras de , até atingir o ponto **P7773**, de coordenadas **N 9.706.436,97m** e **E 571.483,88m**; deste segue com azimute de $190^{\circ}33'57''$ e distância de 25,52m, confrontando com terras de , até atingir o ponto **P7774**, de coordenadas **N 9.706.411,88m** e **E 571.479,20m**; deste segue com azimute de $122^{\circ}16'04''$ e distância de 5,49m, confrontando com terras de , até atingir o ponto **P7775**, de coordenadas **N 9.706.408,95m** e **E 571.483,84m**; deste segue com azimute de $126^{\circ}11'04''$ e distância de 6,87m, confrontando com terras de , até atingir o ponto **P7776**, de coordenadas **N 9.706.404,89m** e **E 571.489,39m**; deste segue com azimute de $115^{\circ}53'20''$ e distância de 7,57m, confrontando com terras de , até atingir o ponto **P7777**, de coordenadas **N 9.706.401,59m** e **E 571.496,20m**; deste segue com azimute de $115^{\circ}53'20''$ e distância de 2,91m, confrontando com terras de , até atingir o ponto **P7778**, de coordenadas **N 9.706.400,32m** e **E 571.498,81m**; deste segue com azimute de $115^{\circ}53'20''$ e distância de 0,13m, confrontando com terras de , até atingir o ponto **P7779**, de coordenadas **N 9.706.400,26m** e **E 571.498,93m**; deste segue com azimute de $231^{\circ}40'27''$ e distância de 2,64m, confrontando com terras de , até atingir o ponto **P7780**, de coordenadas **N 9.706.398,63m** e **E 571.496,86m**; deste segue com azimute de $255^{\circ}13'10''$ e distância de 0,29m, confrontando com terras de , até atingir o ponto **P7781**, de coordenadas **N 9.706.398,55m** e **E 571.496,58m**; deste segue com azimute de $255^{\circ}13'10''$ e distância de 13,71m, confrontando com terras de , até atingir o ponto **P7782**, de coordenadas **N 9.706.395,05m** e **E 571.483,32m**; deste segue com azimute de $211^{\circ}16'50''$ e distância de 0,65m, confrontando com terras de , até atingir o ponto **P7783**, de coordenadas **N 9.706.394,49m** e **E 571.482,98m**; deste segue com azimute de $211^{\circ}16'50''$ e distância de 0,14m, confrontando com terras de , até atingir o ponto **P7784**, de coordenadas **N 9.706.394,37m** e **E 571.482,91m**; deste segue com azimute de $255^{\circ}13'12''$ e distância de 0,88m, confrontando com terras de , até atingir o ponto **P7785**, de coordenadas **N 9.706.394,15m** e **E 571.482,06m**; deste segue com azimute de $211^{\circ}16'53''$ e distância de 25,67m, confrontando com terras de , até atingir o ponto **P7786**, de coordenadas **N 9.706.372,21m** e **E 571.468,73m**; deste segue com azimute de $184^{\circ}29'58''$ e distância de 5,10m, confrontando com terras de , até atingir o ponto **P7787**, de coordenadas **N 9.706.367,13m** e **E 571.468,33m**; deste segue com azimute de $184^{\circ}29'58''$ e distância de 21,03m, confrontando com terras de , até atingir o ponto **P7788**, de coordenadas **N 9.706.346,16m** e **E 571.466,68m**; deste segue com azimute de $182^{\circ}16'47''$ e distância de 20,44m, confrontando com terras de , até atingir o ponto **P7789**, de coordenadas **N 9.706.325,74m** e **E 571.465,87m**; deste segue com azimute de $182^{\circ}16'47''$ e distância de 4,95m, confrontando com terras de , até atingir o ponto **P7790**, de coordenadas **N 9.706.320,79m** e **E 571.465,67m**; deste segue com azimute de $190^{\circ}48'29''$ e distância de 18,98m, confrontando com terras de , até atingir o ponto **P7791**, de coordenadas **N 9.706.302,14m** e **E 571.462,11m**; deste segue com azimute de $190^{\circ}48'29''$ e distância de 0,05m, confrontando com terras de , até atingir o ponto **P7792**, de coordenadas **N 9.706.302,09m** e **E 571.462,10m**; deste segue com azimute de $102^{\circ}44'53''$ e distância de 25,02m, confrontando com terras de , até atingir o ponto **P7793**, de coordenadas **N 9.706.296,57m** e **E 571.486,50m**; deste segue com azimute de $80^{\circ}36'27''$ e distância de 25,55m, confrontando com terras de , até atingir o ponto **P7794**, de coordenadas **N 9.706.300,74m** e **E 571.511,71m**; deste segue com azimute de $96^{\circ}19'34''$ e distância de 26,14m, confrontando com terras de , até atingir o ponto **P7795**, de coordenadas **N 9.706.297,86m** e **E 571.537,69m**; deste segue com azimute de $101^{\circ}44'33''$ e distância de 25,99m, confrontando com terras de , até atingir o ponto **P7796**, de coordenadas **N 9.706.292,57m** e **E 571.563,14m**; deste segue com azimute de $68^{\circ}29'12''$ e distância de 27,32m, confrontando com terras de , até atingir o ponto **P7797**, de coordenadas **N 9.706.302,59m** e **E 571.588,56m**; deste segue com azimute de $66^{\circ}08'48''$ e distância de 19,19m,



PREFEITURA DE SÃO LUÍS

SECRETARIA MUNICIPAL DE GOVERNO

MINUTA DE ANTEPROJETO DE LEI Nº _____ DE _____ DE 2019

confrontando com terras de , até atingir o ponto **P7798**, de coordenadas **N 9.706.310,35m** e **E 571.606,11m**; deste segue com azimute de $105^{\circ}21'16''$ e distância de 4,92m, confrontando com terras de , até atingir o ponto **P7799**, de coordenadas **N 9.706.309,05m** e **E 571.610,85m**; deste segue com azimute de $105^{\circ}21'16''$ e distância de 0,14m, confrontando com terras de , até atingir o ponto **P7800**, de coordenadas **N 9.706.309,01m** e **E 571.610,99m**; deste segue com azimute de $230^{\circ}05'29''$ e distância de 26,37m, confrontando com terras de , até atingir o ponto **P7801**, de coordenadas **N 9.706.292,09m** e **E 571.590,76m**; deste segue com azimute de $223^{\circ}23'26''$ e distância de 1,54m, confrontando com terras de , até atingir o ponto **P7802**, de coordenadas **N 9.706.290,97m** e **E 571.589,70m**; deste segue com azimute de $223^{\circ}23'26''$ e distância de 2,49m, confrontando com terras de , até atingir o ponto **P7803**, de coordenadas **N 9.706.289,16m** e **E 571.587,99m**; deste segue com azimute de $218^{\circ}08'25''$ e distância de 13,92m, confrontando com terras de , até atingir o ponto **P7804**, de coordenadas **N 9.706.278,21m** e **E 571.579,39m**; deste segue com azimute de $218^{\circ}08'25''$ e distância de 7,39m, confrontando com terras de , até atingir o ponto **P7805**, de coordenadas **N 9.706.272,40m** e **E 571.574,83m**; deste segue com azimute de $278^{\circ}55'16''$ e distância de 0,12m, confrontando com terras de , até atingir o ponto **P7806**, de coordenadas **N 9.706.272,42m** e **E 571.574,71m**; deste segue com azimute de $278^{\circ}55'16''$ e distância de 18,54m, confrontando com terras de , até atingir o ponto **P7807**, de coordenadas **N 9.706.275,29m** e **E 571.556,40m**; deste segue com azimute de $260^{\circ}13'39''$ e distância de 21,86m, confrontando com terras de , até atingir o ponto **P7808**, de coordenadas **N 9.706.271,58m** e **E 571.534,86m**; deste segue com azimute de $242^{\circ}21'14''$ e distância de 15,90m, confrontando com terras de , até atingir o ponto **P7809**, de coordenadas **N 9.706.264,20m** e **E 571.520,77m**; deste segue com azimute de $255^{\circ}57'07''$ e distância de 23,36m, confrontando com terras de , até atingir o ponto **P7810**, de coordenadas **N 9.706.258,53m** e **E 571.498,11m**; deste segue com azimute de $256^{\circ}02'44''$ e distância de 11,90m, confrontando com terras de , até atingir o ponto **P7811**, de coordenadas **N 9.706.255,66m** e **E 571.486,56m**; deste segue com azimute de $234^{\circ}12'29''$ e distância de 1,28m, confrontando com terras de , até atingir o ponto **P7812**, de coordenadas **N 9.706.254,91m** e **E 571.485,52m**; deste segue com azimute de $234^{\circ}12'29''$ e distância de 0,26m, confrontando com terras de , até atingir o ponto **P7813**, de coordenadas **N 9.706.254,76m** e **E 571.485,31m**; deste segue com azimute de $256^{\circ}00'25''$ e distância de 0,01m, confrontando com terras de , até atingir o ponto **P7814**, de coordenadas **N 9.706.254,76m** e **E 571.485,30m**; deste segue com azimute de $234^{\circ}12'33''$ e distância de 17,10m, confrontando com terras de , até atingir o ponto **P7815**, de coordenadas **N 9.706.244,76m** e **E 571.471,43m**; deste segue com azimute de $196^{\circ}05'13''$ e distância de 18,30m, confrontando com terras de , até atingir o ponto **P7816**, de coordenadas **N 9.706.227,18m** e **E 571.466,36m**; deste segue com azimute de $165^{\circ}08'01''$ e distância de 19,41m, confrontando com terras de , até atingir o ponto **P7817**, de coordenadas **N 9.706.208,42m** e **E 571.471,34m**; deste segue com azimute de $137^{\circ}27'17''$ e distância de 15,35m, confrontando com terras de , até atingir o ponto **P7818**, de coordenadas **N 9.706.197,11m** e **E 571.481,72m**; deste segue com azimute de $170^{\circ}30'04''$ e distância de 15,15m, confrontando com terras de , até atingir o ponto **P7819**, de coordenadas **N 9.706.182,17m** e **E 571.484,22m**; deste segue com azimute de $198^{\circ}55'37''$ e distância de 11,04m, confrontando com terras de , até atingir o ponto **P7820**, de coordenadas **N 9.706.171,73m** e **E 571.480,64m**; deste segue com azimute de $184^{\circ}34'13''$ e distância de 18,45m, confrontando com terras de , até atingir o ponto **P7821**, de coordenadas **N 9.706.153,34m** e **E 571.479,17m**; deste segue com azimute de $149^{\circ}16'58''$ e distância de 17,89m, confrontando com terras de , até atingir o ponto **P7822**, de coordenadas **N 9.706.137,96m** e **E 571.488,30m**; deste segue com azimute de $149^{\circ}16'58''$ e distância de 0,09m, confrontando com terras de , até atingir o ponto **P7823**, de coordenadas **N 9.706.137,89m** e **E 571.488,35m**; deste segue com azimute de $90^{\circ}52'35''$ e distância de 3,65m, confrontando com terras de , até atingir o ponto **P7824**, de coordenadas **N 9.706.137,83m** e **E 571.492,00m**; deste segue com azimute de $90^{\circ}52'35''$ e distância de 18,57m, confrontando com terras de , até atingir o ponto **P7825**, de coordenadas **N 9.706.137,55m** e **E 571.510,57m**; deste segue com azimute de $93^{\circ}33'00''$ e distância de 13,77m, confrontando com terras de , até atingir o ponto **P7826**, de coordenadas **N 9.706.136,70m** e **E 571.524,31m**; deste segue com azimute de $93^{\circ}33'00''$ e distância de 2,70m, confrontando com terras de , até atingir o ponto **P7827**, de coordenadas **N 9.706.136,53m** e **E 571.527,01m**; deste segue com azimute de $120^{\circ}18'23''$ e distância de 21,66m, confrontando com terras de , até atingir o ponto **P7828**, de coordenadas **N 9.706.125,60m** e **E 571.545,71m**; deste segue com azimute de $104^{\circ}41'41''$ e distância de 17,83m, confrontando com terras de , até atingir o ponto **P7829**, de coordenadas **N 9.706.121,08m** e **E 571.562,95m**; deste segue com azimute de $104^{\circ}41'41''$ e distância de 0,11m, confrontando com terras de , até atingir o ponto **P7830**, de coordenadas **N 9.706.121,05m** e **E 571.563,06m**; deste segue com azimute de $197^{\circ}04'52''$ e distância de 6,87m, confrontando com terras de , até atingir o ponto **P7831**, de coordenadas **N 9.706.114,48m** e **E 571.561,04m**; deste segue com azimute de $260^{\circ}13'59''$ e distância de 0,12m, confrontando com terras de , até atingir o ponto **P7832**, de coordenadas **N 9.706.114,46m** e **E 571.560,92m**; deste segue com azimute de $260^{\circ}13'59''$ e distância de 18,92m, confrontando com terras de , até atingir o ponto **P7833**, de coordenadas **N 9.706.111,25m** e **E 571.542,27m**; deste segue com azimute de $276^{\circ}12'02''$ e distância de



PREFEITURA DE SÃO LUÍS

SECRETARIA MUNICIPAL DE GOVERNO

MINUTA DE ANTEPROJETO DE LEI Nº _____ DE _____ DE 2019

25,37m, confrontando com terras de , até atingir o ponto **P7834**, de coordenadas **N 9.706.113,99m** e **E 571.517,05m**; deste segue com azimute de $268^{\circ}02'09''$ e distância de 25,38m, confrontando com terras de , até atingir o ponto **P7835**, de coordenadas **N 9.706.113,12m** e **E 571.491,68m**; deste segue com azimute de $261^{\circ}54'59''$ e distância de 6,97m, confrontando com terras de , até atingir o ponto **P7836**, de coordenadas **N 9.706.112,14m** e **E 571.484,78m**; deste segue com azimute de $259^{\circ}21'34''$ e distância de 1,68m, confrontando com terras de , até atingir o ponto **P7837**, de coordenadas **N 9.706.111,83m** e **E 571.483,13m**; deste segue com azimute de $140^{\circ}34'20''$ e distância de 0,58m, confrontando com terras de , até atingir o ponto **P7838**, de coordenadas **N 9.706.111,38m** e **E 571.483,50m**; deste segue com azimute de $177^{\circ}26'18''$ e distância de 0,12m, confrontando com terras de , até atingir o ponto **P7839**, de coordenadas **N 9.706.111,27m** e **E 571.483,50m**; deste segue com azimute de $177^{\circ}26'18''$ e distância de 0,03m, confrontando com terras de , até atingir o ponto **P7840**, de coordenadas **N 9.706.111,24m** e **E 571.483,51m**; deste segue com azimute de $259^{\circ}21'44''$ e distância de 1,67m, confrontando com terras de , até atingir o ponto **P7841**, de coordenadas **N 9.706.110,93m** e **E 571.481,87m**; deste segue com azimute de $140^{\circ}33'54''$ e distância de 0,58m, confrontando com terras de , até atingir o ponto **P7842**, de coordenadas **N 9.706.110,48m** e **E 571.482,24m**; deste segue com azimute de $177^{\circ}26'35''$ e distância de 26,45m, confrontando com terras de , até atingir o ponto **P7843**, de coordenadas **N 9.706.084,06m** e **E 571.483,42m**; deste segue com azimute de $179^{\circ}16'14''$ e distância de 26,72m, confrontando com terras de , até atingir o ponto **P7844**, de coordenadas **N 9.706.057,34m** e **E 571.483,76m**; deste segue com azimute de $178^{\circ}53'51''$ e distância de 25,97m, confrontando com terras de , até atingir o ponto **P7845**, de coordenadas **N 9.706.031,37m** e **E 571.484,26m**; deste segue com azimute de $176^{\circ}41'29''$ e distância de 26,68m, confrontando com terras de , até atingir o ponto **P7846**, de coordenadas **N 9.706.004,73m** e **E 571.485,80m**; deste segue com azimute de $172^{\circ}06'22''$ e distância de 26,07m, confrontando com terras de , até atingir o ponto **P7847**, de coordenadas **N 9.705.978,91m** e **E 571.489,38m**; deste segue com azimute de $175^{\circ}12'24''$ e distância de 25,61m, confrontando com terras de , até atingir o ponto **P7848**, de coordenadas **N 9.705.953,39m** e **E 571.491,52m**; deste segue com azimute de $157^{\circ}58'39''$ e distância de 26,14m, confrontando com terras de , até atingir o ponto **P7849**, de coordenadas **N 9.705.929,16m** e **E 571.501,32m**; deste segue com azimute de $128^{\circ}40'55''$ e distância de 8,75m, confrontando com terras de , até atingir o ponto **P7850**, de coordenadas **N 9.705.923,69m** e **E 571.508,14m**; deste segue com azimute de $128^{\circ}48'16''$ e distância de 0,12m, confrontando com terras de , até atingir o ponto **P7851**, de coordenadas **N 9.705.923,62m** e **E 571.508,24m**; deste segue com azimute de $170^{\circ}27'00''$ e distância de 17,43m, confrontando com terras de , até atingir o ponto **P7852**, de coordenadas **N 9.705.906,43m** e **E 571.511,13m**; deste segue com azimute de $266^{\circ}30'56''$ e distância de 0,08m, confrontando com terras de , até atingir o ponto **P7853**, de coordenadas **N 9.705.906,42m** e **E 571.511,05m**; deste segue com azimute de $266^{\circ}30'56''$ e distância de 23,86m, confrontando com terras de , até atingir o ponto **P7854**, de coordenadas **N 9.705.904,97m** e **E 571.487,24m**; deste segue com azimute de $269^{\circ}52'50''$ e distância de 4,80m, confrontando com terras de , até atingir o ponto **P7855**, de coordenadas **N 9.705.904,96m** e **E 571.482,44m**; deste segue com azimute de $339^{\circ}56'33''$ e distância de 6,59m, confrontando com terras de , até atingir o ponto **P7856**, de coordenadas **N 9.705.911,15m** e **E 571.480,18m**; deste segue com azimute de $334^{\circ}49'00''$ e distância de 4,27m, confrontando com terras de , até atingir o ponto **P7857**, de coordenadas **N 9.705.915,01m** e **E 571.478,36m**; deste segue com azimute de $270^{\circ}42'36''$ e distância de 10,96m, confrontando com terras de , até atingir o ponto **P7858**, de coordenadas **N 9.705.915,15m** e **E 571.467,41m**; deste segue com azimute de $179^{\circ}42'02''$ e distância de 0,84m, confrontando com terras de , até atingir o ponto **P7859**, de coordenadas **N 9.705.914,31m** e **E 571.467,41m**; deste segue com azimute de $179^{\circ}42'02''$ e distância de 0,08m, confrontando com terras de , até atingir o ponto **P7860**, de coordenadas **N 9.705.914,23m** e **E 571.467,41m**; deste segue com azimute de $270^{\circ}42'34''$ e distância de 1,27m, confrontando com terras de , até atingir o ponto **P7861**, de coordenadas **N 9.705.914,25m** e **E 571.466,14m**; deste segue com azimute de $179^{\circ}41'53''$ e distância de 105,86m, confrontando com terras de , até atingir o ponto **P7862**, de coordenadas **N 9.705.808,39m** e **E 571.466,70m**; deste segue com azimute de $179^{\circ}41'53''$ e distância de 0,05m, confrontando com terras de , até atingir o ponto **P7863**, de coordenadas **N 9.705.808,33m** e **E 571.466,70m**; deste segue com azimute de $93^{\circ}51'11''$ e distância de 0,36m, confrontando com terras de , até atingir o ponto **P7864**, de coordenadas **N 9.705.808,31m** e **E 571.467,06m**; deste segue com azimute de $93^{\circ}51'11''$ e distância de 10,55m, confrontando com terras de , até atingir o ponto **P7865**, de coordenadas **N 9.705.807,60m** e **E 571.477,59m**; deste segue com azimute de $117^{\circ}15'55''$ e distância de 18,93m, confrontando com terras de , até atingir o ponto **P7866**, de coordenadas **N 9.705.798,93m** e **E 571.494,41m**; deste segue com azimute de $117^{\circ}15'55''$ e distância de 0,34m, confrontando com terras de , até atingir o ponto **P7867**, de coordenadas **N 9.705.798,77m** e **E 571.494,72m**; deste segue com azimute de $121^{\circ}25'21''$ e distância de 26,07m, confrontando com terras de , até atingir o ponto **P7868**, de coordenadas **N 9.705.785,18m** e **E 571.516,96m**; deste segue com azimute de $121^{\circ}25'21''$ e distância de 0,08m, confrontando com terras de , até atingir o ponto **P7869**, de coordenadas **N 9.705.785,14m** e **E 571.517,03m**; deste segue com azimute de $141^{\circ}45'03''$ e distância de 11,55m,



PREFEITURA DE SÃO LUÍS

SECRETARIA MUNICIPAL DE GOVERNO

MINUTA DE ANTEPROJETO DE LEI Nº _____ DE _____ DE 2019

confrontando com terras de , até atingir o ponto **P7870**, de coordenadas **N 9.705.776,07m** e **E 571.524,18m**; deste segue com azimute de $155^{\circ}25'26''$ e distância de 25,90m, confrontando com terras de , até atingir o ponto **P7871**, de coordenadas **N 9.705.752,52m** e **E 571.534,95m**; deste segue com azimute de $169^{\circ}46'08''$ e distância de 4,28m, confrontando com terras de , até atingir o ponto **P7872**, de coordenadas **N 9.705.748,31m** e **E 571.535,71m**; deste segue com azimute de $175^{\circ}03'45''$ e distância de 10,69m, confrontando com terras de , até atingir o ponto **P7873**, de coordenadas **N 9.705.737,66m** e **E 571.536,63m**; deste segue com azimute de $173^{\circ}17'11''$ e distância de 7,78m, confrontando com terras de , até atingir o ponto **P7874**, de coordenadas **N 9.705.729,93m** e **E 571.537,54m**; deste segue com azimute de $139^{\circ}44'09''$ e distância de 11,90m, confrontando com terras de , até atingir o ponto **P7875**, de coordenadas **N 9.705.720,85m** e **E 571.545,23m**; deste segue com azimute de $139^{\circ}44'09''$ e distância de 0,09m, confrontando com terras de , até atingir o ponto **P7876**, de coordenadas **N 9.705.720,78m** e **E 571.545,29m**; deste segue com azimute de $99^{\circ}08'00''$ e distância de 20,60m, confrontando com terras de , até atingir o ponto **P7877**, de coordenadas **N 9.705.717,51m** e **E 571.565,63m**; deste segue com azimute de $76^{\circ}49'41''$ e distância de 26,20m, confrontando com terras de , até atingir o ponto **P7878**, de coordenadas **N 9.705.723,48m** e **E 571.591,14m**; deste segue com azimute de $68^{\circ}50'39''$ e distância de 0,68m, confrontando com terras de , até atingir o ponto **P7879**, de coordenadas **N 9.705.723,73m** e **E 571.591,78m**; deste segue com azimute de $68^{\circ}50'39''$ e distância de 2,45m, confrontando com terras de , até atingir o ponto **P7880**, de coordenadas **N 9.705.724,61m** e **E 571.594,06m**; deste segue com azimute de $75^{\circ}53'58''$ e distância de 23,60m, confrontando com terras de , até atingir o ponto **P7881**, de coordenadas **N 9.705.730,36m** e **E 571.616,95m**; deste segue com azimute de $115^{\circ}08'51''$ e distância de 1,17m, confrontando com terras de , até atingir o ponto **P7882**, de coordenadas **N 9.705.729,86m** e **E 571.618,00m**; deste segue com azimute de $115^{\circ}08'51''$ e distância de 26,13m, confrontando com terras de , até atingir o ponto **P7883**, de coordenadas **N 9.705.718,76m** e **E 571.641,66m**; deste segue com azimute de $95^{\circ}26'21''$ e distância de 25,64m, confrontando com terras de , até atingir o ponto **P7884**, de coordenadas **N 9.705.716,33m** e **E 571.667,18m**; deste segue com azimute de $85^{\circ}58'45''$ e distância de 16,40m, confrontando com terras de , até atingir o ponto **P7885**, de coordenadas **N 9.705.717,48m** e **E 571.683,54m**; deste segue com azimute de $94^{\circ}01'03''$ e distância de 26,26m, confrontando com terras de , até atingir o ponto **P7886**, de coordenadas **N 9.705.715,64m** e **E 571.709,74m**; deste segue com azimute de $104^{\circ}59'45''$ e distância de 27,36m, confrontando com terras de , até atingir o ponto **P7887**, de coordenadas **N 9.705.708,56m** e **E 571.736,17m**; deste segue com azimute de $104^{\circ}41'35''$ e distância de 27,09m, confrontando com terras de , até atingir o ponto **P7888**, de coordenadas **N 9.705.701,69m** e **E 571.762,37m**; deste segue com azimute de $99^{\circ}41'34''$ e distância de 27,80m, confrontando com terras de , até atingir o ponto **P7889**, de coordenadas **N 9.705.697,01m** e **E 571.789,77m**; deste segue com azimute de $110^{\circ}41'34''$ e distância de 25,44m, confrontando com terras de , até atingir o ponto **P7890**, de coordenadas **N 9.705.688,02m** e **E 571.813,56m**; deste segue com azimute de $110^{\circ}41'34''$ e distância de 0,18m, confrontando com terras de , até atingir o ponto **P7891**, de coordenadas **N 9.705.687,96m** e **E 571.813,73m**; deste segue com azimute de $117^{\circ}17'41''$ e distância de 0,67m, confrontando com terras de , até atingir o ponto **P7892**, de coordenadas **N 9.705.687,65m** e **E 571.814,32m**; deste segue com azimute de $264^{\circ}36'44''$ e distância de 5,19m, confrontando com terras de , até atingir o ponto **P7893**, de coordenadas **N 9.705.687,17m** e **E 571.809,15m**; deste segue com azimute de $264^{\circ}36'44''$ e distância de 19,09m, confrontando com terras de , até atingir o ponto **P7894**, de coordenadas **N 9.705.685,37m** e **E 571.790,15m**; deste segue com azimute de $273^{\circ}05'06''$ e distância de 27,13m, confrontando com terras de , até atingir o ponto **P7895**, de coordenadas **N 9.705.686,83m** e **E 571.763,06m**; deste segue com azimute de $274^{\circ}01'16''$ e distância de 27,24m, confrontando com terras de , até atingir o ponto **P7896**, de coordenadas **N 9.705.688,74m** e **E 571.735,89m**; deste segue com azimute de $282^{\circ}44'54''$ e distância de 26,33m, confrontando com terras de , até atingir o ponto **P7897**, de coordenadas **N 9.705.694,55m** e **E 571.710,21m**; deste segue com azimute de $242^{\circ}26'17''$ e distância de 19,54m, confrontando com terras de , até atingir o ponto **P7898**, de coordenadas **N 9.705.685,51m** e **E 571.692,89m**; deste segue com azimute de $203^{\circ}08'20''$ e distância de 0,17m, confrontando com terras de , até atingir o ponto **P7899**, de coordenadas **N 9.705.685,36m** e **E 571.692,82m**; deste segue com azimute de $203^{\circ}08'20''$ e distância de 0,17m, confrontando com terras de , até atingir o ponto **P7900**, de coordenadas **N 9.705.685,20m** e **E 571.692,75m**; deste segue com azimute de $242^{\circ}26'15''$ e distância de 1,27m, confrontando com terras de , até atingir o ponto **P7901**, de coordenadas **N 9.705.684,61m** e **E 571.691,63m**; deste segue com azimute de $203^{\circ}08'14''$ e distância de 18,43m, confrontando com terras de , até atingir o ponto **P7902**, de coordenadas **N 9.705.667,66m** e **E 571.684,38m**; deste segue com azimute de $281^{\circ}43'59''$ e distância de 0,12m, confrontando com terras de , até atingir o ponto **P7903**, de coordenadas **N 9.705.667,68m** e **E 571.684,27m**; deste segue com azimute de $281^{\circ}43'59''$ e distância de 24,29m, confrontando com terras de , até atingir o ponto **P7904**, de coordenadas **N 9.705.672,62m** e **E 571.660,49m**; deste segue com azimute de $302^{\circ}25'48''$ e distância de 18,16m, confrontando com terras de , até atingir o ponto **P7905**, de coordenadas **N 9.705.682,36m** e **E 571.645,16m**; deste segue com azimute de $280^{\circ}52'34''$ e distância de 27,98m, confrontando com terras de , até



PREFEITURA DE SÃO LUÍS

SECRETARIA MUNICIPAL DE GOVERNO

MINUTA DE ANTEPROJETO DE LEI Nº _____ DE _____ DE 2019

atingir o ponto **P7906**, de coordenadas **N 9.705.687,64m** e **E 571.617,68m**; deste segue com azimute de **249°16'09"** e distância de **25,34m**, confrontando com terras de , até atingir o ponto **P7907**, de coordenadas **N 9.705.678,67m** e **E 571.593,98m**; deste segue com azimute de **251°06'32"** e distância de **2,78m**, confrontando com terras de , até atingir o ponto **P7908**, de coordenadas **N 9.705.677,77m** e **E 571.591,35m**; deste segue com azimute de **294°15'03"** e distância de **26,03m**, confrontando com terras de , até atingir o ponto **P7909**, de coordenadas **N 9.705.688,46m** e **E 571.567,62m**; deste segue com azimute de **269°03'47"** e distância de **25,07m**, confrontando com terras de , até atingir o ponto **P7910**, de coordenadas **N 9.705.688,05m** e **E 571.542,55m**; deste segue com azimute de **211°40'51"** e distância de **0,96m**, confrontando com terras de , até atingir o ponto **P7911**, de coordenadas **N 9.705.687,24m** e **E 571.542,05m**; deste segue com azimute de **211°40'51"** e distância de **0,09m**, confrontando com terras de , até atingir o ponto **P7912**, de coordenadas **N 9.705.687,16m** e **E 571.542,00m**; deste segue com azimute de **269°03'48"** e distância de **0,71m**, confrontando com terras de , até atingir o ponto **P7913**, de coordenadas **N 9.705.687,15m** e **E 571.541,29m**; deste segue com azimute de **211°40'51"** e distância de **25,08m**, confrontando com terras de , até atingir o ponto **P7914**, de coordenadas **N 9.705.665,81m** e **E 571.528,12m**; deste segue com azimute de **169°38'50"** e distância de **25,71m**, confrontando com terras de , até atingir o ponto **P7915**, de coordenadas **N 9.705.640,52m** e **E 571.532,74m**; deste segue com azimute de **155°11'48"** e distância de **26,77m**, confrontando com terras de , até atingir o ponto **P7916**, de coordenadas **N 9.705.616,22m** e **E 571.543,97m**; deste segue com azimute de **143°55'14"** e distância de **26,75m**, confrontando com terras de , até atingir o ponto **P7917**, de coordenadas **N 9.705.594,60m** e **E 571.559,72m**; deste segue com azimute de **143°55'14"** e distância de **0,06m**, confrontando com terras de , até atingir o ponto **P7918**, de coordenadas **N 9.705.594,55m** e **E 571.559,76m**; deste segue com azimute de **115°02'19"** e distância de **26,70m**, confrontando com terras de , até atingir o ponto **P7919**, de coordenadas **N 9.705.583,25m** e **E 571.583,95m**; deste segue com azimute de **97°58'20"** e distância de **25,09m**, confrontando com terras de , até atingir o ponto **P7920**, de coordenadas **N 9.705.579,77m** e **E 571.608,80m**; deste segue com azimute de **89°04'35"** e distância de **25,44m**, confrontando com terras de , até atingir o ponto **P7921**, de coordenadas **N 9.705.580,18m** e **E 571.634,24m**; deste segue com azimute de **88°13'37"** e distância de **25,51m**, confrontando com terras de , até atingir o ponto **P7922**, de coordenadas **N 9.705.580,97m** e **E 571.659,74m**; deste segue com azimute de **88°13'37"** e distância de **0,02m**, confrontando com terras de , até atingir o ponto **P7923**, de coordenadas **N 9.705.580,97m** e **E 571.659,76m**; deste segue com azimute de **135°49'10"** e distância de **19,31m**, confrontando com terras de , até atingir o ponto **P7924**, de coordenadas **N 9.705.567,12m** e **E 571.673,22m**; deste segue com azimute de **263°40'26"** e distância de **0,02m**, confrontando com terras de , até atingir o ponto **P7925**, de coordenadas **N 9.705.567,12m** e **E 571.673,20m**; deste segue com azimute de **263°40'26"** e distância de **24,99m**, confrontando com terras de , até atingir o ponto **P7926**, de coordenadas **N 9.705.564,36m** e **E 571.648,36m**; deste segue com azimute de **256°31'02"** e distância de **25,61m**, confrontando com terras de , até atingir o ponto **P7927**, de coordenadas **N 9.705.558,39m** e **E 571.623,46m**; deste segue com azimute de **271°29'04"** e distância de **27,41m**, confrontando com terras de , até atingir o ponto **P7928**, de coordenadas **N 9.705.559,10m** e **E 571.596,06m**; deste segue com azimute de **284°45'12"** e distância de **26,94m**, confrontando com terras de , até atingir o ponto **P7929**, de coordenadas **N 9.705.565,96m** e **E 571.570,01m**; deste segue com azimute de **238°05'48"** e distância de **1,57m**, confrontando com terras de , até atingir o ponto **P7930**, de coordenadas **N 9.705.565,13m** e **E 571.568,67m**; deste segue com azimute de **238°05'48"** e distância de **24,05m**, confrontando com terras de , até atingir o ponto **P7931**, de coordenadas **N 9.705.552,42m** e **E 571.548,26m**; deste segue com azimute de **180°40'17"** e distância de **0,12m**, confrontando com terras de , até atingir o ponto **P7932**, de coordenadas **N 9.705.552,30m** e **E 571.548,26m**; deste segue com azimute de **238°05'45"** e distância de **1,48m**, confrontando com terras de , até atingir o ponto **P7933**, de coordenadas **N 9.705.551,52m** e **E 571.547,00m**; deste segue com azimute de **180°41'22"** e distância de **26,58m**, confrontando com terras de , até atingir o ponto **P7934**, de coordenadas **N 9.705.524,94m** e **E 571.546,68m**; deste segue com azimute de **178°29'26"** e distância de **27,33m**, confrontando com terras de , até atingir o ponto **P7935**, de coordenadas **N 9.705.497,62m** e **E 571.547,40m**; deste segue com azimute de **177°26'34"** e distância de **28,02m**, confrontando com terras de , até atingir o ponto **P7936**, de coordenadas **N 9.705.469,63m** e **E 571.548,65m**; deste segue com azimute de **171°40'09"** e distância de **29,89m**, confrontando com terras de , até atingir o ponto **P7937**, de coordenadas **N 9.705.440,06m** e **E 571.552,98m**; deste segue com azimute de **179°46'48"** e distância de **31,23m**, confrontando com terras de , até atingir o ponto **P7938**, de coordenadas **N 9.705.408,83m** e **E 571.553,10m**; deste segue com azimute de **172°01'38"** e distância de **25,18m**, confrontando com terras de , até atingir o ponto **P7939**, de coordenadas **N 9.705.383,89m** e **E 571.556,59m**; deste segue com azimute de **172°01'38"** e distância de **0,05m**, confrontando com terras de , até atingir o ponto **P7940**, de coordenadas **N 9.705.383,84m** e **E 571.556,60m**; deste segue com azimute de **106°12'56"** e distância de **16,46m**, confrontando com terras de , até atingir o ponto **P7941**, de coordenadas **N 9.705.379,24m** e **E 571.572,40m**; deste segue com



PREFEITURA DE SÃO LUÍS

SECRETARIA MUNICIPAL DE GOVERNO

MINUTA DE ANTEPROJETO DE LEI Nº _____ DE _____ DE 2019

azimute de 106°12'56" e distância de 0,12m, confrontando com terras de , até atingir o ponto **P7942**, de coordenadas **N 9.705.379,21m** e **E 571.572,52m**; deste segue com azimute de 212°15'21" e distância de 11,64m, confrontando com terras de , até atingir o ponto **P7943**, de coordenadas **N 9.705.369,37m** e **E 571.566,31m**; deste segue com azimute de 202°08'57" e distância de 25,38m, confrontando com terras de , até atingir o ponto **P7944**, de coordenadas **N 9.705.345,86m** e **E 571.556,74m**; deste segue com azimute de 208°43'10" e distância de 27,24m, confrontando com terras de , até atingir o ponto **P7945**, de coordenadas **N 9.705.321,97m** e **E 571.543,65m**; deste segue com azimute de 184°46'13" e distância de 30,06m, confrontando com terras de , até atingir o ponto **P7946**, de coordenadas **N 9.705.292,01m** e **E 571.541,15m**; deste segue com azimute de 188°20'03" e distância de 28,15m, confrontando com terras de , até atingir o ponto **P7947**, de coordenadas **N 9.705.264,16m** e **E 571.537,07m**; deste segue com azimute de 175°14'04" e distância de 22,15m, confrontando com terras de , até atingir o ponto **P7948**, de coordenadas **N 9.705.242,09m** e **E 571.538,91m**; deste segue com azimute de 159°11'09" e distância de 25,44m, confrontando com terras de , até atingir o ponto **P7949**, de coordenadas **N 9.705.218,31m** e **E 571.547,95m**; deste segue com azimute de 232°49'08" e distância de 26,14m, confrontando com terras de , até atingir o ponto **P7950**, de coordenadas **N 9.705.202,51m** e **E 571.527,12m**; deste segue com azimute de 193°47'28" e distância de 26,60m, confrontando com terras de , até atingir o ponto **P7951**, de coordenadas **N 9.705.176,68m** e **E 571.520,78m**; deste segue com azimute de 184°27'45" e distância de 25,45m, confrontando com terras de , até atingir o ponto **P7952**, de coordenadas **N 9.705.151,31m** e **E 571.518,80m**; deste segue com azimute de 194°00'52" e distância de 25,57m, confrontando com terras de , até atingir o ponto **P7953**, de coordenadas **N 9.705.126,50m** e **E 571.512,61m**; deste segue com azimute de 242°02'33" e distância de 0,15m, confrontando com terras de , até atingir o ponto **P7954**, de coordenadas **N 9.705.126,43m** e **E 571.512,48m**; deste segue com azimute de 242°02'33" e distância de 23,71m, confrontando com terras de , até atingir o ponto **P7955**, de coordenadas **N 9.705.115,31m** e **E 571.491,53m**; deste segue com azimute de 196°16'25" e distância de 0,13m, confrontando com terras de , até atingir o ponto **P7956**, de coordenadas **N 9.705.115,18m** e **E 571.491,49m**; deste segue com azimute de 196°16'25" e distância de 0,15m, confrontando com terras de , até atingir o ponto **P7957**, de coordenadas **N 9.705.115,04m** e **E 571.491,45m**; deste segue com azimute de 242°02'34" e distância de 1,34m, confrontando com terras de , até atingir o ponto **P7958**, de coordenadas **N 9.705.114,41m** e **E 571.490,27m**; deste segue com azimute de 196°16'26" e distância de 9,31m, confrontando com terras de , até atingir o ponto **P7959**, de coordenadas **N 9.705.105,47m** e **E 571.487,66m**; deste segue com azimute de 188°40'43" e distância de 27,04m, confrontando com terras de , até atingir o ponto **P7960**, de coordenadas **N 9.705.078,74m** e **E 571.483,58m**; deste segue com azimute de 131°55'29" e distância de 23,33m, confrontando com terras de , até atingir o ponto **P7961**, de coordenadas **N 9.705.063,15m** e **E 571.500,94m**; deste segue com azimute de 176°13'51" e distância de 6,32m, confrontando com terras de , até atingir o ponto **P7962**, de coordenadas **N 9.705.056,84m** e **E 571.501,35m**; deste segue com azimute de 260°00'19" e distância de 0,09m, confrontando com terras de , até atingir o ponto **P7963**, de coordenadas **N 9.705.056,83m** e **E 571.501,27m**; deste segue com azimute de 260°00'19" e distância de 23,88m, confrontando com terras de , até atingir o ponto **P7964**, de coordenadas **N 9.705.052,68m** e **E 571.477,75m**; deste segue com azimute de 217°19'07" e distância de 0,85m, confrontando com terras de , até atingir o ponto **P7965**, de coordenadas **N 9.705.052,00m** e **E 571.477,23m**; deste segue com azimute de 217°19'07" e distância de 0,13m, confrontando com terras de , até atingir o ponto **P7966**, de coordenadas **N 9.705.051,90m** e **E 571.477,15m**; deste segue com azimute de 260°00'12" e distância de 0,67m, confrontando com terras de , até atingir o ponto **P7967**, de coordenadas **N 9.705.051,78m** e **E 571.476,49m**; deste segue com azimute de 217°18'58" e distância de 26,18m, confrontando com terras de , até atingir o ponto **P7968**, de coordenadas **N 9.705.030,96m** e **E 571.460,62m**; deste segue com azimute de 208°47'07" e distância de 28,28m, confrontando com terras de , até atingir o ponto **P7969**, de coordenadas **N 9.705.006,17m** e **E 571.447,00m**; deste segue com azimute de 204°37'09" e distância de 11,81m, confrontando com terras de , até atingir o ponto **P7970**, de coordenadas **N 9.704.995,43m** e **E 571.442,08m**; deste segue com azimute de 204°37'09" e distância de 16,37m, confrontando com terras de , até atingir o ponto **P7971**, de coordenadas **N 9.704.980,55m** e **E 571.435,26m**; deste segue com azimute de 203°28'17" e distância de 15,69m, confrontando com terras de , até atingir o ponto **P7972**, de coordenadas **N 9.704.966,16m** e **E 571.429,01m**; deste segue com azimute de 203°28'17" e distância de 11,32m, confrontando com terras de , até atingir o ponto **P7973**, de coordenadas **N 9.704.955,77m** e **E 571.424,50m**; deste segue com azimute de 181°38'53" e distância de 14,90m, confrontando com terras de , até atingir o ponto **P7974**, de coordenadas **N 9.704.940,88m** e **E 571.424,07m**; deste segue com azimute de 181°38'53" e distância de 0,05m, confrontando com terras de , até atingir o ponto **P7975**, de coordenadas **N 9.704.940,83m** e **E 571.424,07m**; deste segue com azimute de 105°33'06" e distância de 15,59m, confrontando com terras de , até atingir o ponto **P7976**, de coordenadas **N 9.704.936,65m** e **E 571.439,09m**; deste segue com azimute de 95°17'14" e distância de 22,30m,



PREFEITURA DE SÃO LUÍS

SECRETARIA MUNICIPAL DE GOVERNO

MINUTA DE ANTEPROJETO DE LEI Nº _____ DE _____ DE 2019

confrontando com terras de , até atingir o ponto **P7977**, de coordenadas **N 9.704.934,60m** e **E 571.461,29m**; deste segue com azimute de $95^{\circ}17'14''$ e distância de 0,17m, confrontando com terras de , até atingir o ponto **P7978**, de coordenadas **N 9.704.934,58m** e **E 571.461,46m**; deste segue com azimute de $231^{\circ}29'04''$ e distância de 24,13m, confrontando com terras de , até atingir o ponto **P7979**, de coordenadas **N 9.704.919,55m** e **E 571.442,58m**; deste segue com azimute de $253^{\circ}41'38''$ e distância de 0,31m, confrontando com terras de , até atingir o ponto **P7980**, de coordenadas **N 9.704.919,47m** e **E 571.442,28m**; deste segue com azimute de $253^{\circ}41'38''$ e distância de 9,95m, confrontando com terras de , até atingir o ponto **P7981**, de coordenadas **N 9.704.916,67m** e **E 571.432,73m**; deste segue com azimute de $290^{\circ}15'33''$ e distância de 4,97m, confrontando com terras de , até atingir o ponto **P7982**, de coordenadas **N 9.704.918,39m** e **E 571.428,07m**; deste segue com azimute de $255^{\circ}17'41''$ e distância de 22,02m, confrontando com terras de , até atingir o ponto **P7983**, de coordenadas **N 9.704.912,80m** e **E 571.406,77m**; deste segue com azimute de $180^{\circ}12'02''$ e distância de 0,47m, confrontando com terras de , até atingir o ponto **P7984**, de coordenadas **N 9.704.912,33m** e **E 571.406,77m**; deste segue com azimute de $180^{\circ}12'02''$ e distância de 0,10m, confrontando com terras de , até atingir o ponto **P7985**, de coordenadas **N 9.704.912,23m** e **E 571.406,77m**; deste segue com azimute de $255^{\circ}17'42''$ e distância de 1,30m, confrontando com terras de , até atingir o ponto **P7986**, de coordenadas **N 9.704.911,90m** e **E 571.405,51m**; deste segue com azimute de $180^{\circ}12'02''$ e distância de 14,29m, confrontando com terras de , até atingir o ponto **P7987**, de coordenadas **N 9.704.897,61m** e **E 571.405,46m**; deste segue com azimute de $180^{\circ}12'02''$ e distância de 0,05m, confrontando com terras de , até atingir o ponto **P7988**, de coordenadas **N 9.704.897,56m** e **E 571.405,46m**; deste segue com azimute de $120^{\circ}21'06''$ e distância de 9,38m, confrontando com terras de , até atingir o ponto **P7989**, de coordenadas **N 9.704.892,82m** e **E 571.413,55m**; deste segue com azimute de $120^{\circ}21'06''$ e distância de 17,44m, confrontando com terras de , até atingir o ponto **P7990**, de coordenadas **N 9.704.884,01m** e **E 571.428,60m**; deste segue com azimute de $121^{\circ}07'22''$ e distância de 9,12m, confrontando com terras de , até atingir o ponto **P7991**, de coordenadas **N 9.704.879,30m** e **E 571.436,41m**; deste segue com azimute de $121^{\circ}07'22''$ e distância de 2,02m, confrontando com terras de , até atingir o ponto **P7992**, de coordenadas **N 9.704.878,25m** e **E 571.438,14m**; deste segue com azimute de $126^{\circ}49'33''$ e distância de 21,68m, confrontando com terras de , até atingir o ponto **P7993**, de coordenadas **N 9.704.865,26m** e **E 571.455,49m**; deste segue com azimute de $272^{\circ}30'05''$ e distância de 20,52m, confrontando com terras de , até atingir o ponto **P7994**, de coordenadas **N 9.704.866,15m** e **E 571.434,99m**; deste segue com azimute de $281^{\circ}43'05''$ e distância de 27,52m, confrontando com terras de , até atingir o ponto **P7995**, de coordenadas **N 9.704.871,74m** e **E 571.408,04m**; deste segue com azimute de $277^{\circ}57'11''$ e distância de 12,36m, confrontando com terras de , até atingir o ponto **P7996**, de coordenadas **N 9.704.873,45m** e **E 571.395,80m**; deste segue com azimute de $231^{\circ}29'39''$ e distância de 1,39m, confrontando com terras de , até atingir o ponto **P7997**, de coordenadas **N 9.704.872,59m** e **E 571.394,71m**; deste segue com azimute de $231^{\circ}29'39''$ e distância de 0,09m, confrontando com terras de , até atingir o ponto **P7998**, de coordenadas **N 9.704.872,54m** e **E 571.394,65m**; deste segue com azimute de $277^{\circ}56'12''$ e distância de 0,11m, confrontando com terras de , até atingir o ponto **P7999**, de coordenadas **N 9.704.872,55m** e **E 571.394,54m**; deste segue com azimute de $231^{\circ}29'36''$ e distância de 28,64m, confrontando com terras de , até atingir o ponto **P8000**, de coordenadas **N 9.704.854,72m** e **E 571.372,13m**; deste segue com azimute de $202^{\circ}32'21''$ e distância de 15,45m, confrontando com terras de , até atingir o ponto **P8001**, de coordenadas **N 9.704.840,45m** e **E 571.366,21m**; deste segue com azimute de $202^{\circ}32'21''$ e distância de 10,09m, confrontando com terras de , até atingir o ponto **P8002**, de coordenadas **N 9.704.831,13m** e **E 571.362,34m**; deste segue com azimute de $201^{\circ}34'43''$ e distância de 8,03m, confrontando com terras de , até atingir o ponto **P8003**, de coordenadas **N 9.704.823,67m** e **E 571.359,39m**; deste segue com azimute de $201^{\circ}34'43''$ e distância de 19,19m, confrontando com terras de , até atingir o ponto **P8004**, de coordenadas **N 9.704.805,82m** e **E 571.352,33m**; deste segue com azimute de $202^{\circ}42'38''$ e distância de 6,12m, confrontando com terras de , até atingir o ponto **P8005**, de coordenadas **N 9.704.800,18m** e **E 571.349,97m**; deste segue com azimute de $202^{\circ}42'38''$ e distância de 0,07m, confrontando com terras de , até atingir o ponto **P8006**, de coordenadas **N 9.704.800,11m** e **E 571.349,94m**; deste segue com azimute de $94^{\circ}20'40''$ e distância de 10,69m, confrontando com terras de , até atingir o ponto **P8007**, de coordenadas **N 9.704.799,30m** e **E 571.360,60m**; deste segue com azimute de $66^{\circ}07'46''$ e distância de 26,07m, confrontando com terras de , até atingir o ponto **P8008**, de coordenadas **N 9.704.809,85m** e **E 571.384,44m**; deste segue com azimute de $93^{\circ}29'56''$ e distância de 8,36m, confrontando com terras de , até atingir o ponto **P8009**, de coordenadas **N 9.704.809,34m** e **E 571.392,78m**; deste segue com azimute de $112^{\circ}12'58''$ e distância de 25,71m, confrontando com terras de , até atingir o ponto **P8010**, de coordenadas **N 9.704.799,62m** e **E 571.416,58m**; deste segue com azimute de $129^{\circ}37'14''$ e distância de 26,43m, confrontando com terras de , até atingir o ponto **P8011**, de coordenadas **N 9.704.782,77m** e **E 571.436,94m**; deste segue com azimute de $129^{\circ}23'49''$ e distância de 0,12m, confrontando com terras de , até atingir o ponto **P8012**, de coordenadas **N 9.704.782,69m** e **E 571.437,03m**; deste segue com azimute de $162^{\circ}07'11''$ e distância de 27,75m, confrontando com terras de , até atingir o ponto **P8013**,



PREFEITURA DE SÃO LUÍS

SECRETARIA MUNICIPAL DE GOVERNO

MINUTA DE ANTEPROJETO DE LEI Nº _____ DE _____ DE 2019

de coordenadas N 9.704.756,28m e E 571.445,55m; deste segue com azimute de 148°40'31" e distância de 27,22m, confrontando com terras de , até atingir o ponto **P8014**, de coordenadas N 9.704.733,03m e E 571.459,70m; deste segue com azimute de 144°43'14" e distância de 25,80m, confrontando com terras de , até atingir o ponto **P8015**, de coordenadas N 9.704.711,97m e E 571.474,60m; deste segue com azimute de 140°04'51" e distância de 15,38m, confrontando com terras de , até atingir o ponto **P8016**, de coordenadas N 9.704.700,18m e E 571.484,47m; deste segue com azimute de 302°09'12" e distância de 0,07m, confrontando com terras de , até atingir o ponto **P8017**, de coordenadas N 9.704.700,22m e E 571.484,40m; deste segue com azimute de 302°09'12" e distância de 19,93m, confrontando com terras de , até atingir o ponto **P8018**, de coordenadas N 9.704.710,82m e E 571.467,53m; deste segue com azimute de 308°27'35" e distância de 26,38m, confrontando com terras de , até atingir o ponto **P8019**, de coordenadas N 9.704.727,23m e E 571.446,87m; deste segue com azimute de 319°04'21" e distância de 26,29m, confrontando com terras de , até atingir o ponto **P8020**, de coordenadas N 9.704.747,09m e E 571.429,65m; deste segue com azimute de 325°21'45" e distância de 25,16m, confrontando com terras de , até atingir o ponto **P8021**, de coordenadas N 9.704.767,79m e E 571.415,35m; deste segue com azimute de 295°48'17" e distância de 25,61m, confrontando com terras de , até atingir o ponto **P8022**, de coordenadas N 9.704.778,94m e E 571.392,29m; deste segue com azimute de 255°12'12" e distância de 25,76m, confrontando com terras de , até atingir o ponto **P8023**, de coordenadas N 9.704.772,36m e E 571.367,38m; deste segue com azimute de 269°24'52" e distância de 25,44m, confrontando com terras de , até atingir o ponto **P8024**, de coordenadas N 9.704.772,10m e E 571.341,94m; deste segue com azimute de 254°47'41" e distância de 2,02m, confrontando com terras de , até atingir o ponto **P8025**, de coordenadas N 9.704.771,57m e E 571.339,99m; deste segue com azimute de 210°59'45" e distância de 0,45m, confrontando com terras de , até atingir o ponto **P8026**, de coordenadas N 9.704.771,18m e E 571.339,76m; deste segue com azimute de 210°59'45" e distância de 0,33m, confrontando com terras de , até atingir o ponto **P8027**, de coordenadas N 9.704.770,90m e E 571.339,59m; deste segue com azimute de 254°47'36" e distância de 0,89m, confrontando com terras de , até atingir o ponto **P8028**, de coordenadas N 9.704.770,67m e E 571.338,73m; deste segue com azimute de 210°59'49" e distância de 26,74m, confrontando com terras de , até atingir o ponto **P8029**, de coordenadas N 9.704.747,75m e E 571.324,96m; deste segue com azimute de 195°05'23" e distância de 25,20m, confrontando com terras de , até atingir o ponto **P8030**, de coordenadas N 9.704.723,42m e E 571.318,40m; deste segue com azimute de 192°45'24" e distância de 25,63m, confrontando com terras de , até atingir o ponto **P8031**, de coordenadas N 9.704.698,42m e E 571.312,74m; deste segue com azimute de 181°52'09" e distância de 26,36m, confrontando com terras de , até atingir o ponto **P8032**, de coordenadas N 9.704.672,07m e E 571.311,88m; deste segue com azimute de 139°22'49" e distância de 26,57m, confrontando com terras de , até atingir o ponto **P8033**, de coordenadas N 9.704.651,90m e E 571.329,18m; deste segue com azimute de 131°03'29" e distância de 6,38m, confrontando com terras de , até atingir o ponto **P8034**, de coordenadas N 9.704.647,71m e E 571.333,99m; deste segue com azimute de 150°06'04" e distância de 15,47m, confrontando com terras de , até atingir o ponto **P8035**, de coordenadas N 9.704.634,30m e E 571.341,70m; deste segue com azimute de 267°58'24" e distância de 0,05m, confrontando com terras de , até atingir o ponto **P8036**, de coordenadas N 9.704.634,29m e E 571.341,65m; deste segue com azimute de 267°58'24" e distância de 11,34m, confrontando com terras de , até atingir o ponto **P8037**, de coordenadas N 9.704.633,89m e E 571.330,32m; deste segue com azimute de 242°45'16" e distância de 27,15m, confrontando com terras de , até atingir o ponto **P8038**, de coordenadas N 9.704.621,46m e E 571.306,18m; deste segue com azimute de 195°07'56" e distância de 0,16m, confrontando com terras de , até atingir o ponto **P8039**, de coordenadas N 9.704.621,31m e E 571.306,14m; deste segue com azimute de 195°07'56" e distância de 0,15m, confrontando com terras de , até atingir o ponto **P8040**, de coordenadas N 9.704.621,17m e E 571.306,10m; deste segue com azimute de 242°45'19" e distância de 1,33m, confrontando com terras de , até atingir o ponto **P8041**, de coordenadas N 9.704.620,56m e E 571.304,92m; deste segue com azimute de 195°08'05" e distância de 25,43m, confrontando com terras de , até atingir o ponto **P8042**, de coordenadas N 9.704.596,01m e E 571.298,28m; deste segue com azimute de 188°10'58" e distância de 24,15m, confrontando com terras de , até atingir o ponto **P8043**, de coordenadas N 9.704.572,10m e E 571.294,84m; deste segue com azimute de 188°10'58" e distância de 3,46m, confrontando com terras de , até atingir o ponto **P8044**, de coordenadas N 9.704.568,68m e E 571.294,35m; deste segue com azimute de 187°40'35" e distância de 3,20m, confrontando com terras de , até atingir o ponto **P8045**, de coordenadas N 9.704.565,51m e E 571.293,92m; deste segue com azimute de 187°40'35" e distância de 22,33m, confrontando com terras de , até atingir o ponto **P8046**, de coordenadas N 9.704.543,38m e E 571.290,94m; deste segue com azimute de 180°03'36" e distância de 22,69m, confrontando com terras de , até atingir o ponto **P8047**, de coordenadas N 9.704.520,69m e E 571.290,92m; deste segue com azimute de 180°03'36" e distância de 6,06m, confrontando com terras de , até atingir o ponto **P8048**, de coordenadas N 9.704.514,63m e E 571.290,91m; deste segue com azimute de



PREFEITURA DE SÃO LUÍS

SECRETARIA MUNICIPAL DE GOVERNO

MINUTA DE ANTEPROJETO DE LEI Nº _____ DE _____ DE 2019

179°34'38" e distância de 5,72m, confrontando com terras de , até atingir o ponto **P8049**, de coordenadas N **9.704.508,91m** e E **571.290,95m**; deste segue com azimute de 179°34'38" e distância de 21,38m, confrontando com terras de , até atingir o ponto **P8050**, de coordenadas N **9.704.487,53m** e E **571.291,11m**; deste segue com azimute de 179°53'36" e distância de 26,95m, confrontando com terras de , até atingir o ponto **P8051**, de coordenadas N **9.704.460,58m** e E **571.291,16m**; deste segue com azimute de 184°20'29" e distância de 29,06m, confrontando com terras de , até atingir o ponto **P8052**, de coordenadas N **9.704.431,60m** e E **571.288,96m**; deste segue com azimute de 188°40'49" e distância de 27,57m, confrontando com terras de , até atingir o ponto **P8053**, de coordenadas N **9.704.404,35m** e E **571.284,80m**; deste segue com azimute de 173°03'11" e distância de 28,28m, confrontando com terras de , até atingir o ponto **P8054**, de coordenadas N **9.704.376,28m** e E **571.288,22m**; deste segue com azimute de 167°51'14" e distância de 28,09m, confrontando com terras de , até atingir o ponto **P8055**, de coordenadas N **9.704.348,82m** e E **571.294,13m**; deste segue com azimute de 157°00'38" e distância de 26,17m, confrontando com terras de , até atingir o ponto **P8056**, de coordenadas N **9.704.324,73m** e E **571.304,35m**; deste segue com azimute de 157°00'38" e distância de 0,07m, confrontando com terras de , até atingir o ponto **P8057**, de coordenadas N **9.704.324,66m** e E **571.304,38m**; deste segue com azimute de 98°28'28" e distância de 25,65m, confrontando com terras de , até atingir o ponto **P8058**, de coordenadas N **9.704.320,88m** e E **571.329,75m**; deste segue com azimute de 40°27'07" e distância de 1,27m, confrontando com terras de , até atingir o ponto **P8059**, de coordenadas N **9.704.321,85m** e E **571.330,57m**; deste segue com azimute de 98°28'05" e distância de 0,44m, confrontando com terras de , até atingir o ponto **P8060**, de coordenadas N **9.704.321,78m** e E **571.331,01m**; deste segue com azimute de 40°27'08" e distância de 12,93m, confrontando com terras de , até atingir o ponto **P8061**, de coordenadas N **9.704.331,62m** e E **571.339,40m**; deste segue com azimute de 49°04'08" e distância de 20,85m, confrontando com terras de , até atingir o ponto **P8062**, de coordenadas N **9.704.345,28m** e E **571.355,15m**; deste segue com azimute de 49°04'08" e distância de 0,11m, confrontando com terras de , até atingir o ponto **P8063**, de coordenadas N **9.704.345,36m** e E **571.355,24m**; deste segue com azimute de 177°31'32" e distância de 25,06m, confrontando com terras de , até atingir o ponto **P8064**, de coordenadas N **9.704.320,32m** e E **571.356,32m**; deste segue com azimute de 187°56'58" e distância de 13,95m, confrontando com terras de , até atingir o ponto **P8065**, de coordenadas N **9.704.306,50m** e E **571.354,39m**; deste segue com azimute de 96°08'26" e distância de 26,27m, confrontando com terras de , até atingir o ponto **P8066**, de coordenadas N **9.704.303,69m** e E **571.380,51m**; deste segue com azimute de 90°12'17" e distância de 28,00m, confrontando com terras de , até atingir o ponto **P8067**, de coordenadas N **9.704.303,59m** e E **571.408,51m**; deste segue com azimute de 92°03'18" e distância de 28,17m, confrontando com terras de , até atingir o ponto **P8068**, de coordenadas N **9.704.302,58m** e E **571.436,66m**; deste segue com azimute de 95°34'09" e distância de 25,04m, confrontando com terras de , até atingir o ponto **P8069**, de coordenadas N **9.704.300,15m** e E **571.461,58m**; deste segue com azimute de 85°28'57" e distância de 12,57m, confrontando com terras de , até atingir o ponto **P8070**, de coordenadas N **9.704.301,14m** e E **571.474,11m**; deste segue com azimute de 45°00'45" e distância de 1,23m, confrontando com terras de , até atingir o ponto **P8071**, de coordenadas N **9.704.302,01m** e E **571.474,98m**; deste segue com azimute de 85°29'00" e distância de 0,39m, confrontando com terras de , até atingir o ponto **P8072**, de coordenadas N **9.704.302,04m** e E **571.475,37m**; deste segue com azimute de 45°00'48" e distância de 27,44m, confrontando com terras de , até atingir o ponto **P8073**, de coordenadas N **9.704.321,44m** e E **571.494,78m**; deste segue com azimute de 31°52'53" e distância de 12,10m, confrontando com terras de , até atingir o ponto **P8074**, de coordenadas N **9.704.331,72m** e E **571.501,17m**; deste segue com azimute de 68°51'22" e distância de 24,10m, confrontando com terras de , até atingir o ponto **P8075**, de coordenadas N **9.704.340,41m** e E **571.523,65m**; deste segue com azimute de 90°00'00" e distância de 0,08m, confrontando com terras de , até atingir o ponto **P8076**, de coordenadas N **9.704.340,41m** e E **571.523,73m**; deste segue com azimute de 212°51'21" e distância de 26,49m, confrontando com terras de , até atingir o ponto **P8077**, de coordenadas N **9.704.318,16m** e E **571.509,36m**; deste segue com azimute de 185°28'18" e distância de 8,60m, confrontando com terras de , até atingir o ponto **P8078**, de coordenadas N **9.704.309,60m** e E **571.508,54m**; deste segue com azimute de 119°22'30" e distância de 25,18m, confrontando com terras de , até atingir o ponto **P8079**, de coordenadas N **9.704.297,25m** e E **571.530,48m**; deste segue com azimute de 78°25'19" e distância de 26,81m, confrontando com terras de , até atingir o ponto **P8080**, de coordenadas N **9.704.302,63m** e E **571.556,74m**; deste segue com azimute de 49°01'10" e distância de 1,29m, confrontando com terras de , até atingir o ponto **P8081**, de coordenadas N **9.704.303,47m** e E **571.557,71m**; deste segue com azimute de 78°25'32" e distância de 0,30m, confrontando com terras de , até atingir o ponto **P8082**, de coordenadas N **9.704.303,53m** e E **571.558,00m**; deste segue com azimute de 49°01'09" e distância de 25,22m, confrontando com terras de , até atingir o ponto **P8083**, de coordenadas N **9.704.320,07m** e E **571.577,04m**; deste segue com azimute de 32°42'07" e distância de 25,89m, confrontando com terras de , até atingir o ponto **P8084**, de coordenadas N **9.704.341,86m** e E **571.591,03m**; deste segue com azimute de 34°54'38" e distância de 25,39m,



PREFEITURA DE SÃO LUÍS

SECRETARIA MUNICIPAL DE GOVERNO

MINUTA DE ANTEPROJETO DE LEI Nº _____ DE _____ DE 2019

confrontando com terras de , até atingir o ponto **P8085**, de coordenadas **N 9.704.362,68m** e **E 571.605,56m**; deste segue com azimute de $32^{\circ}35'44''$ e distância de 24,18m, confrontando com terras de , até atingir o ponto **P8086**, de coordenadas **N 9.704.383,06m** e **E 571.618,59m**; deste segue com azimute de $102^{\circ}26'17''$ e distância de 25,99m, confrontando com terras de , até atingir o ponto **P8087**, de coordenadas **N 9.704.377,46m** e **E 571.643,97m**; deste segue com azimute de $130^{\circ}15'56''$ e distância de 5,85m, confrontando com terras de , até atingir o ponto **P8088**, de coordenadas **N 9.704.373,68m** e **E 571.648,43m**; deste segue com azimute de $236^{\circ}39'43''$ e distância de 24,18m, confrontando com terras de , até atingir o ponto **P8089**, de coordenadas **N 9.704.360,39m** e **E 571.628,23m**; deste segue com azimute de $221^{\circ}00'54''$ e distância de 0,23m, confrontando com terras de , até atingir o ponto **P8090**, de coordenadas **N 9.704.360,22m** e **E 571.628,08m**; deste segue com azimute de $236^{\circ}39'43''$ e distância de 1,33m, confrontando com terras de , até atingir o ponto **P8091**, de coordenadas **N 9.704.359,49m** e **E 571.626,97m**; deste segue com azimute de $221^{\circ}00'41''$ e distância de 25,01m, confrontando com terras de , até atingir o ponto **P8092**, de coordenadas **N 9.704.340,62m** e **E 571.610,56m**; deste segue com azimute de $210^{\circ}03'51''$ e distância de 12,24m, confrontando com terras de , até atingir o ponto **P8093**, de coordenadas **N 9.704.330,03m** e **E 571.604,43m**; deste segue com azimute de $208^{\circ}00'27''$ e distância de 26,30m, confrontando com terras de , até atingir o ponto **P8094**, de coordenadas **N 9.704.306,81m** e **E 571.592,08m**; deste segue com azimute de $118^{\circ}15'59''$ e distância de 25,76m, confrontando com terras de , até atingir o ponto **P8095**, de coordenadas **N 9.704.294,61m** e **E 571.614,77m**; deste segue com azimute de $88^{\circ}59'34''$ e distância de 28,44m, confrontando com terras de , até atingir o ponto **P8096**, de coordenadas **N 9.704.295,11m** e **E 571.643,21m**; deste segue com azimute de $87^{\circ}04'01''$ e distância de 27,36m, confrontando com terras de , até atingir o ponto **P8097**, de coordenadas **N 9.704.296,51m** e **E 571.670,53m**; deste segue com azimute de $86^{\circ}30'45''$ e distância de 26,47m, confrontando com terras de , até atingir o ponto **P8098**, de coordenadas **N 9.704.298,12m** e **E 571.696,95m**; deste segue com azimute de $88^{\circ}00'49''$ e distância de 27,41m, confrontando com terras de , até atingir o ponto **P8099**, de coordenadas **N 9.704.299,07m** e **E 571.724,34m**; deste segue com azimute de $76^{\circ}21'53''$ e distância de 25,32m, confrontando com terras de , até atingir o ponto **P8100**, de coordenadas **N 9.704.305,04m** e **E 571.748,95m**; deste segue com azimute de $36^{\circ}49'49''$ e distância de 0,91m, confrontando com terras de , até atingir o ponto **P8101**, de coordenadas **N 9.704.305,77m** e **E 571.749,49m**; deste segue com azimute de $76^{\circ}22'04''$ e distância de 0,74m, confrontando com terras de , até atingir o ponto **P8102**, de coordenadas **N 9.704.305,94m** e **E 571.750,21m**; deste segue com azimute de $36^{\circ}49'51''$ e distância de 26,47m, confrontando com terras de , até atingir o ponto **P8103**, de coordenadas **N 9.704.327,13m** e **E 571.766,08m**; deste segue com azimute de $49^{\circ}52'49''$ e distância de 25,45m, confrontando com terras de , até atingir o ponto **P8104**, de coordenadas **N 9.704.343,53m** e **E 571.785,54m**; deste segue com azimute de $55^{\circ}13'10''$ e distância de 8,45m, confrontando com terras de , até atingir o ponto **P8105**, de coordenadas **N 9.704.348,35m** e **E 571.792,48m**; deste segue com azimute de $68^{\circ}27'18''$ e distância de 16,20m, confrontando com terras de , até atingir o ponto **P8106**, de coordenadas **N 9.704.354,30m** e **E 571.807,55m**; deste segue com azimute de $100^{\circ}39'15''$ e distância de 25,37m, confrontando com terras de , até atingir o ponto **P8107**, de coordenadas **N 9.704.349,61m** e **E 571.832,48m**; deste segue com azimute de $111^{\circ}18'41''$ e distância de 7,81m, confrontando com terras de , até atingir o ponto **P8108**, de coordenadas **N 9.704.346,77m** e **E 571.839,76m**; deste segue com azimute de $140^{\circ}05'20''$ e distância de 10,59m, confrontando com terras de , até atingir o ponto **P8109**, de coordenadas **N 9.704.338,65m** e **E 571.846,55m**; deste segue com azimute de $268^{\circ}54'45''$ e distância de 24,36m, confrontando com terras de , até atingir o ponto **P8110**, de coordenadas **N 9.704.338,18m** e **E 571.822,20m**; deste segue com azimute de $262^{\circ}07'17''$ e distância de 3,87m, confrontando com terras de , até atingir o ponto **P8111**, de coordenadas **N 9.704.337,65m** e **E 571.818,37m**; deste segue com azimute de $235^{\circ}36'18''$ e distância de 25,70m, confrontando com terras de , até atingir o ponto **P8112**, de coordenadas **N 9.704.323,13m** e **E 571.797,16m**; deste segue com azimute de $205^{\circ}52'56''$ e distância de 0,07m, confrontando com terras de , até atingir o ponto **P8113**, de coordenadas **N 9.704.323,07m** e **E 571.797,13m**; deste segue com azimute de $235^{\circ}36'15''$ e distância de 1,49m, confrontando com terras de , até atingir o ponto **P8114**, de coordenadas **N 9.704.322,23m** e **E 571.795,90m**; deste segue com azimute de $205^{\circ}54'08''$ e distância de 13,53m, confrontando com terras de , até atingir o ponto **P8115**, de coordenadas **N 9.704.310,06m** e **E 571.789,99m**; deste segue com azimute de $135^{\circ}34'55''$ e distância de 13,22m, confrontando com terras de , até atingir o ponto **P8116**, de coordenadas **N 9.704.300,62m** e **E 571.799,24m**; deste segue com azimute de $89^{\circ}55'12''$ e distância de 28,67m, confrontando com terras de , até atingir o ponto **P8117**, de coordenadas **N 9.704.300,66m** e **E 571.827,91m**; deste segue com azimute de $91^{\circ}01'36''$ e distância de 26,79m, confrontando com terras de , até atingir o ponto **P8118**, de coordenadas **N 9.704.300,18m** e **E 571.854,70m**; deste segue com azimute de $90^{\circ}35'08''$ e distância de 25,45m, confrontando com terras de , até atingir o ponto **P8119**, de coordenadas **N 9.704.299,92m** e **E 571.880,15m**; deste segue com azimute de $94^{\circ}00'06''$ e distância de 28,37m, confrontando com terras de , até atingir o ponto **P8120**, de coordenadas **N 9.704.297,94m** e **E 571.908,45m**; deste segue com azimute de $94^{\circ}56'40''$ e distância de 29,01m, confrontando com terras de , até



PREFEITURA DE SÃO LUÍS

SECRETARIA MUNICIPAL DE GOVERNO

MINUTA DE ANTEPROJETO DE LEI Nº _____ DE _____ DE 2019

atingir o ponto **P8121**, de coordenadas **N 9.704.295,44m** e **E 571.937,35m**; deste segue com azimute de $96^{\circ}45'22''$ e distância de 25,25m, confrontando com terras de , até atingir o ponto **P8122**, de coordenadas **N 9.704.292,47m** e **E 571.962,42m**; deste segue com azimute de $94^{\circ}12'23''$ e distância de 26,04m, confrontando com terras de , até atingir o ponto **P8123**, de coordenadas **N 9.704.290,56m** e **E 571.988,39m**; deste segue com azimute de $95^{\circ}12'37''$ e distância de 26,76m, confrontando com terras de , até atingir o ponto **P8124**, de coordenadas **N 9.704.288,13m** e **E 572.015,04m**; deste segue com azimute de $98^{\circ}50'39''$ e distância de 28,03m, confrontando com terras de , até atingir o ponto **P8125**, de coordenadas **N 9.704.283,82m** e **E 572.042,74m**; deste segue com azimute de $90^{\circ}37'52''$ e distância de 11,78m, confrontando com terras de , até atingir o ponto **P8126**, de coordenadas **N 9.704.283,69m** e **E 572.054,52m**; deste segue com azimute de $73^{\circ}59'39''$ e distância de 11,79m, confrontando com terras de , até atingir o ponto **P8127**, de coordenadas **N 9.704.286,94m** e **E 572.065,85m**; deste segue com azimute de $4^{\circ}59'14''$ e distância de 0,56m, confrontando com terras de , até atingir o ponto **P8128**, de coordenadas **N 9.704.287,50m** e **E 572.065,90m**; deste segue com azimute de $73^{\circ}59'33''$ e distância de 1,26m, confrontando com terras de , até atingir o ponto **P8129**, de coordenadas **N 9.704.287,84m** e **E 572.067,11m**; deste segue com azimute de $4^{\circ}59'19''$ e distância de 26,22m, confrontando com terras de , até atingir o ponto **P8130**, de coordenadas **N 9.704.313,96m** e **E 572.069,39m**; deste segue com azimute de $2^{\circ}30'54''$ e distância de 21,42m, confrontando com terras de , até atingir o ponto **P8131**, de coordenadas **N 9.704.335,36m** e **E 572.070,33m**; deste segue com azimute de $27^{\circ}52'44''$ e distância de 25,75m, confrontando com terras de , até atingir o ponto **P8132**, de coordenadas **N 9.704.358,12m** e **E 572.082,37m**; deste segue com azimute de $51^{\circ}39'06''$ e distância de 7,15m, confrontando com terras de , até atingir o ponto **P8133**, de coordenadas **N 9.704.362,56m** e **E 572.087,97m**; deste segue com azimute de $91^{\circ}26'39''$ e distância de 24,88m, confrontando com terras de , até atingir o ponto **P8134**, de coordenadas **N 9.704.361,93m** e **E 572.112,85m**; deste segue com azimute de $181^{\circ}45'25''$ e distância de 11,42m, confrontando com terras de , até atingir o ponto **P8135**, de coordenadas **N 9.704.350,52m** e **E 572.112,50m**; deste segue com azimute de $196^{\circ}02'43''$ e distância de 30,79m, confrontando com terras de , até atingir o ponto **P8136**, de coordenadas **N 9.704.320,93m** e **E 572.103,99m**; deste segue com azimute de $186^{\circ}23'56''$ e distância de 25,84m, confrontando com terras de , até atingir o ponto **P8137**, de coordenadas **N 9.704.295,25m** e **E 572.101,11m**; deste segue com azimute de $204^{\circ}28'14''$ e distância de 10,65m, confrontando com terras de , até atingir o ponto **P8138**, de coordenadas **N 9.704.285,56m** e **E 572.096,70m**; deste segue com azimute de $110^{\circ}53'10''$ e distância de 26,84m, confrontando com terras de , até atingir o ponto **P8139**, de coordenadas **N 9.704.275,99m** e **E 572.121,78m**; deste segue com azimute de $78^{\circ}41'40''$ e distância de 26,63m, confrontando com terras de , até atingir o ponto **P8140**, de coordenadas **N 9.704.281,21m** e **E 572.147,89m**; deste segue com azimute de $38^{\circ}30'51''$ e distância de 0,99m, confrontando com terras de , até atingir o ponto **P8141**, de coordenadas **N 9.704.281,98m** e **E 572.148,50m**; deste segue com azimute de $78^{\circ}41'47''$ e distância de 0,66m, confrontando com terras de , até atingir o ponto **P8142**, de coordenadas **N 9.704.282,11m** e **E 572.149,15m**; deste segue com azimute de $38^{\circ}30'47''$ e distância de 9,14m, confrontando com terras de , até atingir o ponto **P8143**, de coordenadas **N 9.704.289,26m** e **E 572.154,84m**; deste segue com azimute de $36^{\circ}34'29''$ e distância de 26,01m, confrontando com terras de , até atingir o ponto **P8144**, de coordenadas **N 9.704.310,15m** e **E 572.170,34m**; deste segue com azimute de $33^{\circ}28'50''$ e distância de 9,10m, confrontando com terras de , até atingir o ponto **P8145**, de coordenadas **N 9.704.317,74m** e **E 572.175,36m**; deste segue com azimute de $51^{\circ}44'56''$ e distância de 23,88m, confrontando com terras de , até atingir o ponto **P8146**, de coordenadas **N 9.704.332,53m** e **E 572.194,11m**; deste segue com azimute de $115^{\circ}37'25''$ e distância de 15,16m, confrontando com terras de , até atingir o ponto **P8147**, de coordenadas **N 9.704.325,97m** e **E 572.207,78m**; deste segue com azimute de $85^{\circ}16'54''$ e distância de 27,11m, confrontando com terras de , até atingir o ponto **P8148**, de coordenadas **N 9.704.328,20m** e **E 572.234,80m**; deste segue com azimute de $79^{\circ}24'43''$ e distância de 5,15m, confrontando com terras de , até atingir o ponto **P8149**, de coordenadas **N 9.704.329,15m** e **E 572.239,86m**; deste segue com azimute de $250^{\circ}10'54''$ e distância de 17,92m, confrontando com terras de , até atingir o ponto **P8150**, de coordenadas **N 9.704.323,07m** e **E 572.223,01m**; deste segue com azimute de $249^{\circ}47'19''$ e distância de 25,10m, confrontando com terras de , até atingir o ponto **P8151**, de coordenadas **N 9.704.314,40m** e **E 572.199,46m**; deste segue com azimute de $223^{\circ}27'17''$ e distância de 0,93m, confrontando com terras de , até atingir o ponto **P8152**, de coordenadas **N 9.704.313,73m** e **E 572.198,82m**; deste segue com azimute de $249^{\circ}47'27''$ e distância de 0,66m, confrontando com terras de , até atingir o ponto **P8153**, de coordenadas **N 9.704.313,50m** e **E 572.198,20m**; deste segue com azimute de $223^{\circ}27'16''$ e distância de 25,17m, confrontando com terras de , até atingir o ponto **P8154**, de coordenadas **N 9.704.295,23m** e **E 572.180,89m**; deste segue com azimute de $203^{\circ}41'14''$ e distância de 6,15m, confrontando com terras de , até atingir o ponto **P8155**, de coordenadas **N 9.704.289,60m** e **E 572.178,42m**; deste segue com azimute de $128^{\circ}29'32''$ e distância de 25,64m, confrontando com terras de , até atingir o ponto **P8156**, de coordenadas **N 9.704.273,64m** e **E 572.198,49m**; deste segue com azimute de $92^{\circ}46'01''$ e distância de 25,48m, confrontando com terras de , até atingir o ponto **P8157**, de



PREFEITURA DE SÃO LUÍS

SECRETARIA MUNICIPAL DE GOVERNO

MINUTA DE ANTEPROJETO DE LEI Nº _____ DE _____ DE 2019

coordenadas N 9.704.272,41m e E 572.223,94m; deste segue com azimute de 95°46'46" e distância de 25,72m, confrontando com terras de , até atingir o ponto **P8158**, de coordenadas N 9.704.269,82m e E 572.249,53m; deste segue com azimute de 95°44'36" e distância de 25,88m, confrontando com terras de , até atingir o ponto **P8159**, de coordenadas N 9.704.267,23m e E 572.275,28m; deste segue com azimute de 92°45'03" e distância de 25,63m, confrontando com terras de , até atingir o ponto **P8160**, de coordenadas N 9.704.266,00m e E 572.300,88m; deste segue com azimute de 45°39'26" e distância de 1,31m, confrontando com terras de , até atingir o ponto **P8161**, de coordenadas N 9.704.266,92m e E 572.301,82m; deste segue com azimute de 92°44'35" e distância de 0,32m, confrontando com terras de , até atingir o ponto **P8162**, de coordenadas N 9.704.266,90m e E 572.302,14m; deste segue com azimute de 45°39'25" e distância de 27,76m, confrontando com terras de , até atingir o ponto **P8163**, de coordenadas N 9.704.286,30m e E 572.321,99m; deste segue com azimute de 10°04'41" e distância de 25,09m, confrontando com terras de , até atingir o ponto **P8164**, de coordenadas N 9.704.311,00m e E 572.326,38m; deste segue com azimute de 353°57'15" e distância de 26,87m, confrontando com terras de , até atingir o ponto **P8165**, de coordenadas N 9.704.337,72m e E 572.323,55m; deste segue com azimute de 347°57'51" e distância de 26,47m, confrontando com terras de , até atingir o ponto **P8166**, de coordenadas N 9.704.363,61m e E 572.318,03m; deste segue com azimute de 21°31'40" e distância de 25,67m, confrontando com terras de , até atingir o ponto **P8167**, de coordenadas N 9.704.387,49m e E 572.327,45m; deste segue com azimute de 53°00'48" e distância de 24,14m, confrontando com terras de , até atingir o ponto **P8168**, de coordenadas N 9.704.402,02m e E 572.346,73m; deste segue com azimute de 65°06'02" e distância de 4,29m, confrontando com terras de , até atingir o ponto **P8169**, de coordenadas N 9.704.403,82m e E 572.350,62m; deste segue com azimute de 95°11'39" e distância de 26,84m, confrontando com terras de , até atingir o ponto **P8170**, de coordenadas N 9.704.401,39m e E 572.377,35m; deste segue com azimute de 111°59'51" e distância de 26,56m, confrontando com terras de , até atingir o ponto **P8171**, de coordenadas N 9.704.391,44m e E 572.401,98m; deste segue com azimute de 106°52'22" e distância de 25,41m, confrontando com terras de , até atingir o ponto **P8172**, de coordenadas N 9.704.384,06m e E 572.426,30m; deste segue com azimute de 247°41'48" e distância de 23,27m, confrontando com terras de , até atingir o ponto **P8173**, de coordenadas N 9.704.375,23m e E 572.404,77m; deste segue com azimute de 273°17'05" e distância de 25,48m, confrontando com terras de , até atingir o ponto **P8174**, de coordenadas N 9.704.376,69m e E 572.379,33m; deste segue com azimute de 271°57'11" e distância de 25,23m, confrontando com terras de , até atingir o ponto **P8175**, de coordenadas N 9.704.377,55m e E 572.354,11m; deste segue com azimute de 193°41'48" e distância de 0,97m, confrontando com terras de , até atingir o ponto **P8176**, de coordenadas N 9.704.376,61m e E 572.353,88m; deste segue com azimute de 271°57'15" e distância de 1,03m, confrontando com terras de , até atingir o ponto **P8177**, de coordenadas N 9.704.376,65m e E 572.352,85m; deste segue com azimute de 193°41'55" e distância de 25,51m, confrontando com terras de , até atingir o ponto **P8178**, de coordenadas N 9.704.351,87m e E 572.346,81m; deste segue com azimute de 156°48'05" e distância de 26,20m, confrontando com terras de , até atingir o ponto **P8179**, de coordenadas N 9.704.327,79m e E 572.357,13m; deste segue com azimute de 164°33'57" e distância de 27,24m, confrontando com terras de , até atingir o ponto **P8180**, de coordenadas N 9.704.301,53m e E 572.364,38m; deste segue com azimute de 188°43'38" e distância de 25,37m, confrontando com terras de , até atingir o ponto **P8181**, de coordenadas N 9.704.276,45m e E 572.360,53m; deste segue com azimute de 186°38'01" e distância de 25,02m, confrontando com terras de , até atingir o ponto **P8182**, de coordenadas N 9.704.251,60m e E 572.357,64m; deste segue com azimute de 117°35'48" e distância de 25,34m, confrontando com terras de , até atingir o ponto **P8183**, de coordenadas N 9.704.239,86m e E 572.380,10m; deste segue com azimute de 100°12'13" e distância de 13,36m, confrontando com terras de , até atingir o ponto **P8184**, de coordenadas N 9.704.237,49m e E 572.393,25m; deste segue com azimute de 100°12'13" e distância de 13,57m, confrontando com terras de , até atingir o ponto **P8185**, de coordenadas N 9.704.235,09m e E 572.406,60m; deste segue com azimute de 91°25'36" e distância de 9,58m, confrontando com terras de , até atingir o ponto **P8186**, de coordenadas N 9.704.234,85m e E 572.416,18m; deste segue com azimute de 91°25'36" e distância de 15,72m, confrontando com terras de , até atingir o ponto **P8187**, de coordenadas N 9.704.234,46m e E 572.431,90m; deste segue com azimute de 38°36'21" e distância de 1,17m, confrontando com terras de , até atingir o ponto **P8188**, de coordenadas N 9.704.235,38m e E 572.432,63m; deste segue com azimute de 91°25'44" e distância de 0,53m, confrontando com terras de , até atingir o ponto **P8189**, de coordenadas N 9.704.235,36m e E 572.433,16m; deste segue com azimute de 38°36'19" e distância de 24,53m, confrontando com terras de , até atingir o ponto **P8190**, de coordenadas N 9.704.254,53m e E 572.448,47m; deste segue com azimute de 146°03'15" e distância de 25,04m, confrontando com terras de , até atingir o ponto **P8191**, de coordenadas N 9.704.233,76m e E 572.462,45m; deste segue com azimute de 102°44'39" e distância de 25,70m, confrontando com terras de , até atingir o ponto **P8192**, de coordenadas N 9.704.228,09m e E 572.487,52m; deste segue com azimute de 53°34'05" e distância de 1,53m, confrontando com terras de , até atingir



PREFEITURA DE SÃO LUÍS

SECRETARIA MUNICIPAL DE GOVERNO

MINUTA DE ANTEPROJETO DE LEI Nº _____ DE _____ DE 2019

o ponto **P8193**, de coordenadas **N 9.704.229,00m** e **E 572.488,75m**; deste segue com azimute de $102^{\circ}48'06''$ e distância de 0,03m, confrontando com terras de , até atingir o ponto **P8194**, de coordenadas **N 9.704.228,99m** e **E 572.488,78m**; deste segue com azimute de $53^{\circ}34'07''$ e distância de 24,08m, confrontando com terras de , até atingir o ponto **P8195**, de coordenadas **N 9.704.243,30m** e **E 572.508,16m**; deste segue com azimute de $57^{\circ}58'10''$ e distância de 26,24m, confrontando com terras de , até atingir o ponto **P8196**, de coordenadas **N 9.704.257,21m** e **E 572.530,40m**; deste segue com azimute de $56^{\circ}38'11''$ e distância de 25,31m, confrontando com terras de , até atingir o ponto **P8197**, de coordenadas **N 9.704.271,13m** e **E 572.551,54m**; deste segue com azimute de $22^{\circ}51'05''$ e distância de 0,11m, confrontando com terras de , até atingir o ponto **P8198**, de coordenadas **N 9.704.271,23m** e **E 572.551,58m**; deste segue com azimute de $56^{\circ}38'15''$ e distância de 1,46m, confrontando com terras de , até atingir o ponto **P8199**, de coordenadas **N 9.704.272,03m** e **E 572.552,80m**; deste segue com azimute de $22^{\circ}51'21''$ e distância de 22,59m, confrontando com terras de , até atingir o ponto **P8200**, de coordenadas **N 9.704.292,85m** e **E 572.561,57m**; deste segue com azimute de $166^{\circ}40'30''$ e distância de 24,22m, confrontando com terras de , até atingir o ponto **P8201**, de coordenadas **N 9.704.269,28m** e **E 572.567,16m**; deste segue com azimute de $198^{\circ}59'07''$ e distância de 2,31m, confrontando com terras de , até atingir o ponto **P8202**, de coordenadas **N 9.704.267,10m** e **E 572.566,41m**; deste segue com azimute de $232^{\circ}10'34''$ e distância de 5,89m, confrontando com terras de , até atingir o ponto **P8203**, de coordenadas **N 9.704.263,49m** e **E 572.561,76m**; deste segue com azimute de $218^{\circ}10'33''$ e distância de 20,35m, confrontando com terras de , até atingir o ponto **P8204**, de coordenadas **N 9.704.247,49m** e **E 572.549,18m**; deste segue com azimute de $220^{\circ}40'15''$ e distância de 18,74m, confrontando com terras de , até atingir o ponto **P8205**, de coordenadas **N 9.704.233,28m** e **E 572.536,97m**; deste segue com azimute de $222^{\circ}04'55''$ e distância de 10,83m, confrontando com terras de , até atingir o ponto **P8206**, de coordenadas **N 9.704.225,24m** e **E 572.529,71m**; deste segue com azimute de $210^{\circ}12'52''$ e distância de 8,78m, confrontando com terras de , até atingir o ponto **P8207**, de coordenadas **N 9.704.217,65m** e **E 572.525,29m**; deste segue com azimute de $118^{\circ}53'24''$ e distância de 26,35m, confrontando com terras de , até atingir o ponto **P8208**, de coordenadas **N 9.704.204,92m** e **E 572.548,36m**; deste segue com azimute de $88^{\circ}47'16''$ e distância de 26,95m, confrontando com terras de , até atingir o ponto **P8209**, de coordenadas **N 9.704.205,49m** e **E 572.575,30m**; deste segue com azimute de $54^{\circ}56'22''$ e distância de 25,28m, confrontando com terras de , até atingir o ponto **P8210**, de coordenadas **N 9.704.220,01m** e **E 572.595,99m**; deste segue com azimute de $54^{\circ}49'23''$ e distância de 25,86m, confrontando com terras de , até atingir o ponto **P8211**, de coordenadas **N 9.704.234,91m** e **E 572.617,13m**; deste segue com azimute de $63^{\circ}19'38''$ e distância de 26,18m, confrontando com terras de , até atingir o ponto **P8212**, de coordenadas **N 9.704.246,66m** e **E 572.640,52m**; deste segue com azimute de $69^{\circ}45'06''$ e distância de 26,79m, confrontando com terras de , até atingir o ponto **P8213**, de coordenadas **N 9.704.255,93m** e **E 572.665,65m**; deste segue com azimute de $66^{\circ}38'35''$ e distância de 25,65m, confrontando com terras de , até atingir o ponto **P8214**, de coordenadas **N 9.704.266,10m** e **E 572.689,20m**; deste segue com azimute de $46^{\circ}08'07''$ e distância de 0,94m, confrontando com terras de , até atingir o ponto **P8215**, de coordenadas **N 9.704.266,75m** e **E 572.689,87m**; deste segue com azimute de $66^{\circ}38'27''$ e distância de 0,64m, confrontando com terras de , até atingir o ponto **P8216**, de coordenadas **N 9.704.267,00m** e **E 572.690,46m**; deste segue com azimute de $46^{\circ}07'46''$ e distância de 0,10m, confrontando com terras de , até atingir o ponto **P8217**, de coordenadas **N 9.704.267,07m** e **E 572.690,53m**; deste segue com azimute de $211^{\circ}35'23''$ e distância de 24,69m, confrontando com terras de , até atingir o ponto **P8218**, de coordenadas **N 9.704.246,04m** e **E 572.677,60m**; deste segue com azimute de $229^{\circ}34'33''$ e distância de 25,98m, confrontando com terras de , até atingir o ponto **P8219**, de coordenadas **N 9.704.229,19m** e **E 572.657,82m**; deste segue com azimute de $238^{\circ}19'58''$ e distância de 26,80m, confrontando com terras de , até atingir o ponto **P8220**, de coordenadas **N 9.704.215,12m** e **E 572.635,01m**; deste segue com azimute de $227^{\circ}31'47''$ e distância de 0,57m, confrontando com terras de , até atingir o ponto **P8221**, de coordenadas **N 9.704.214,74m** e **E 572.634,59m**; deste segue com azimute de $238^{\circ}20'00''$ e distância de 0,99m, confrontando com terras de , até atingir o ponto **P8222**, de coordenadas **N 9.704.214,22m** e **E 572.633,75m**; deste segue com azimute de $227^{\circ}31'36''$ e distância de 25,50m, confrontando com terras de , até atingir o ponto **P8223**, de coordenadas **N 9.704.197,00m** e **E 572.614,94m**; deste segue com azimute de $160^{\circ}27'04''$ e distância de 14,64m, confrontando com terras de , até atingir o ponto **P8224**, de coordenadas **N 9.704.183,20m** e **E 572.619,84m**; deste segue com azimute de $109^{\circ}26'29''$ e distância de 26,29m, confrontando com terras de , até atingir o ponto **P8225**, de coordenadas **N 9.704.174,45m** e **E 572.644,63m**; deste segue com azimute de $104^{\circ}42'21''$ e distância de 26,16m, confrontando com terras de , até atingir o ponto **P8226**, de coordenadas **N 9.704.167,81m** e **E 572.669,93m**; deste segue com azimute de $104^{\circ}13'42''$ e distância de 28,20m, confrontando com terras de , até atingir o ponto **P8227**, de coordenadas **N 9.704.160,88m** e **E 572.697,26m**; deste segue com azimute de $109^{\circ}35'18''$ e distância de 26,55m, confrontando com terras de , até atingir o ponto **P8228**, de coordenadas **N 9.704.151,98m** e **E 572.722,27m**; deste segue com azimute de $104^{\circ}34'28''$ e distância de 26,07m, confrontando com terras de , até



PREFEITURA DE SÃO LUÍS

SECRETARIA MUNICIPAL DE GOVERNO

MINUTA DE ANTEPROJETO DE LEI Nº _____ DE _____ DE 2019

atingir o ponto **P8229**, de coordenadas **N 9.704.145,42m** e **E 572.747,50m**; deste segue com azimute de **108°47'21"** e distância de **27,60m**, confrontando com terras de , até atingir o ponto **P8230**, de coordenadas **N 9.704.136,53m** e **E 572.773,63m**; deste segue com azimute de **113°33'34"** e distância de **27,12m**, confrontando com terras de , até atingir o ponto **P8231**, de coordenadas **N 9.704.125,69m** e **E 572.798,49m**; deste segue com azimute de **110°41'55"** e distância de **27,30m**, confrontando com terras de , até atingir o ponto **P8232**, de coordenadas **N 9.704.116,04m** e **E 572.824,03m**; deste segue com azimute de **71°18'55"** e distância de **26,84m**, confrontando com terras de , até atingir o ponto **P8233**, de coordenadas **N 9.704.124,64m** e **E 572.849,46m**; deste segue com azimute de **49°58'46"** e distância de **1,24m**, confrontando com terras de , até atingir o ponto **P8234**, de coordenadas **N 9.704.125,44m** e **E 572.850,41m**; deste segue com azimute de **71°19'08"** e distância de **0,33m**, confrontando com terras de , até atingir o ponto **P8235**, de coordenadas **N 9.704.125,54m** e **E 572.850,72m**; deste segue com azimute de **49°58'51"** e distância de **25,09m**, confrontando com terras de , até atingir o ponto **P8236**, de coordenadas **N 9.704.141,68m** e **E 572.869,93m**; deste segue com azimute de **57°33'10"** e distância de **26,71m**, confrontando com terras de , até atingir o ponto **P8237**, de coordenadas **N 9.704.156,01m** e **E 572.892,48m**; deste segue com azimute de **60°21'54"** e distância de **25,89m**, confrontando com terras de , até atingir o ponto **P8238**, de coordenadas **N 9.704.168,81m** e **E 572.914,98m**; deste segue com azimute de **47°37'59"** e distância de **0,73m**, confrontando com terras de , até atingir o ponto **P8239**, de coordenadas **N 9.704.169,30m** e **E 572.915,52m**; deste segue com azimute de **60°21'49"** e distância de **0,83m**, confrontando com terras de , até atingir o ponto **P8240**, de coordenadas **N 9.704.169,71m** e **E 572.916,24m**; deste segue com azimute de **47°37'58"** e distância de **23,92m**, confrontando com terras de , até atingir o ponto **P8241**, de coordenadas **N 9.704.185,84m** e **E 572.933,92m**; deste segue com azimute de **209°05'15"** e distância de **28,75m**, confrontando com terras de , até atingir o ponto **P8242**, de coordenadas **N 9.704.160,71m** e **E 572.919,94m**; deste segue com azimute de **221°39'28"** e distância de **25,35m**, confrontando com terras de , até atingir o ponto **P8243**, de coordenadas **N 9.704.141,77m** e **E 572.903,09m**; deste segue com azimute de **215°13'58"** e distância de **27,51m**, confrontando com terras de , até atingir o ponto **P8244**, de coordenadas **N 9.704.119,30m** e **E 572.887,22m**; deste segue com azimute de **216°16'40"** e distância de **20,89m**, confrontando com terras de , até atingir o ponto **P8245**, de coordenadas **N 9.704.102,46m** e **E 572.874,86m**; deste segue com azimute de **110°28'57"** e distância de **26,46m**, confrontando com terras de , até atingir o ponto **P8246**, de coordenadas **N 9.704.093,20m** e **E 572.899,65m**; deste segue com azimute de **109°09'57"** e distância de **25,28m**, confrontando com terras de , até atingir o ponto **P8247**, de coordenadas **N 9.704.084,90m** e **E 572.923,53m**; deste segue com azimute de **106°57'04"** e distância de **26,38m**, confrontando com terras de , até atingir o ponto **P8248**, de coordenadas **N 9.704.077,21m** e **E 572.948,76m**; deste segue com azimute de **101°46'19"** e distância de **25,54m**, confrontando com terras de , até atingir o ponto **P8249**, de coordenadas **N 9.704.072,00m** e **E 572.973,76m**; deste segue com azimute de **95°50'25"** e distância de **27,61m**, confrontando com terras de , até atingir o ponto **P8250**, de coordenadas **N 9.704.069,19m** e **E 573.001,23m**; deste segue com azimute de **99°40'31"** e distância de **26,12m**, confrontando com terras de , até atingir o ponto **P8251**, de coordenadas **N 9.704.064,80m** e **E 573.026,98m**; deste segue com azimute de **92°16'47"** e distância de **25,39m**, confrontando com terras de , até atingir o ponto **P8252**, de coordenadas **N 9.704.063,79m** e **E 573.052,35m**; deste segue com azimute de **96°41'26"** e distância de **26,01m**, confrontando com terras de , até atingir o ponto **P8253**, de coordenadas **N 9.704.060,76m** e **E 573.078,18m**; deste segue com azimute de **87°14'30"** e distância de **25,77m**, confrontando com terras de , até atingir o ponto **P8254**, de coordenadas **N 9.704.062,00m** e **E 573.103,92m**; deste segue com azimute de **81°35'56"** e distância de **26,01m**, confrontando com terras de , até atingir o ponto **P8255**, de coordenadas **N 9.704.065,80m** e **E 573.129,65m**; deste segue com azimute de **27°48'27"** e distância de **0,88m**, confrontando com terras de , até atingir o ponto **P8256**, de coordenadas **N 9.704.066,58m** e **E 573.130,06m**; deste segue com azimute de **81°35'58"** e distância de **0,86m**, confrontando com terras de , até atingir o ponto **P8257**, de coordenadas **N 9.704.066,70m** e **E 573.130,91m**; deste segue com azimute de **27°48'28"** e distância de **17,32m**, confrontando com terras de , até atingir o ponto **P8258**, de coordenadas **N 9.704.082,02m** e **E 573.138,99m**; deste segue com azimute de **299°23'11"** e distância de **25,17m**, confrontando com terras de , até atingir o ponto **P8259**, de coordenadas **N 9.704.094,37m** e **E 573.117,06m**; deste segue com azimute de **283°14'12"** e distância de **26,07m**, confrontando com terras de , até atingir o ponto **P8260**, de coordenadas **N 9.704.100,34m** e **E 573.091,68m**; deste segue com azimute de **291°25'56"** e distância de **26,79m**, confrontando com terras de , até atingir o ponto **P8261**, de coordenadas **N 9.704.110,13m** e **E 573.066,74m**; deste segue com azimute de **311°02'25"** e distância de **25,91m**, confrontando com terras de , até atingir o ponto **P8262**, de coordenadas **N 9.704.127,14m** e **E 573.047,20m**; deste segue com azimute de **328°56'05"** e distância de **27,13m**, confrontando com terras de , até atingir o ponto **P8263**, de coordenadas **N 9.704.150,38m** e **E 573.033,20m**; deste segue com azimute de **330°49'01"** e distância de **27,32m**, confrontando com terras de , até atingir o ponto **P8264**, de coordenadas **N 9.704.174,23m** e **E 573.019,88m**; deste segue com azimute de **321°18'38"** e distância de **27,08m**,



PREFEITURA DE SÃO LUÍS

SECRETARIA MUNICIPAL DE GOVERNO

MINUTA DE ANTEPROJETO DE LEI Nº _____ DE _____ DE 2019

confrontando com terras de , até atingir o ponto **P8265**, de coordenadas **N 9.704.195,37m** e **E 573.002,95m**; deste segue com azimute de **318°15'23"** e distância de **25,52m**, confrontando com terras de , até atingir o ponto **P8266**, de coordenadas **N 9.704.214,41m** e **E 572.985,96m**; deste segue com azimute de **323°09'37"** e distância de **26,60m**, confrontando com terras de , até atingir o ponto **P8267**, de coordenadas **N 9.704.235,70m** e **E 572.970,01m**; deste segue com azimute de **325°31'17"** e distância de **18,74m**, confrontando com terras de , até atingir o ponto **P8268**, de coordenadas **N 9.704.251,15m** e **E 572.959,40m**; deste segue com azimute de **348°45'33"** e distância de **26,01m**, confrontando com terras de , até atingir o ponto **P8269**, de coordenadas **N 9.704.276,66m** e **E 572.954,33m**; deste segue com azimute de **28°09'46"** e distância de **27,27m**, confrontando com terras de , até atingir o ponto **P8270**, de coordenadas **N 9.704.300,70m** e **E 572.967,20m**; deste segue com azimute de **27°53'58"** e distância de **9,34m**, confrontando com terras de , até atingir o ponto **P8271**, de coordenadas **N 9.704.308,96m** e **E 572.971,57m**; deste segue com azimute de **27°53'58"** e distância de **17,35m**, confrontando com terras de , até atingir o ponto **P8272**, de coordenadas **N 9.704.324,29m** e **E 572.979,69m**; deste segue com azimute de **27°23'01"** e distância de **25,05m**, confrontando com terras de , até atingir o ponto **P8273**, de coordenadas **N 9.704.346,53m** e **E 572.991,21m**; deste segue com azimute de **28°35'32"** e distância de **25,16m**, confrontando com terras de , até atingir o ponto **P8274**, de coordenadas **N 9.704.368,62m** e **E 573.003,25m**; deste segue com azimute de **27°25'59"** e distância de **25,98m**, confrontando com terras de , até atingir o ponto **P8275**, de coordenadas **N 9.704.391,68m** e **E 573.015,22m**; deste segue com azimute de **330°11'29"** e distância de **26,80m**, confrontando com terras de , até atingir o ponto **P8276**, de coordenadas **N 9.704.414,93m** e **E 573.001,90m**; deste segue com azimute de **271°12'27"** e distância de **26,58m**, confrontando com terras de , até atingir o ponto **P8277**, de coordenadas **N 9.704.415,49m** e **E 572.975,33m**; deste segue com azimute de **258°28'14"** e distância de **26,12m**, confrontando com terras de , até atingir o ponto **P8278**, de coordenadas **N 9.704.410,27m** e **E 572.949,74m**; deste segue com azimute de **266°39'13"** e distância de **6,03m**, confrontando com terras de , até atingir o ponto **P8279**, de coordenadas **N 9.704.409,92m** e **E 572.943,72m**; deste segue com azimute de **266°39'13"** e distância de **19,15m**, confrontando com terras de , até atingir o ponto **P8280**, de coordenadas **N 9.704.408,80m** e **E 572.924,60m**; deste segue com azimute de **278°15'40"** e distância de **25,33m**, confrontando com terras de , até atingir o ponto **P8281**, de coordenadas **N 9.704.412,44m** e **E 572.899,53m**; deste segue com azimute de **286°49'40"** e distância de **26,05m**, confrontando com terras de , até atingir o ponto **P8282**, de coordenadas **N 9.704.419,98m** e **E 572.874,60m**; deste segue com azimute de **284°31'29"** e distância de **25,60m**, confrontando com terras de , até atingir o ponto **P8283**, de coordenadas **N 9.704.426,40m** e **E 572.849,82m**; deste segue com azimute de **281°47'17"** e distância de **25,85m**, confrontando com terras de , até atingir o ponto **P8284**, de coordenadas **N 9.704.431,68m** e **E 572.824,52m**; deste segue com azimute de **291°38'59"** e distância de **25,94m**, confrontando com terras de , até atingir o ponto **P8285**, de coordenadas **N 9.704.441,25m** e **E 572.800,41m**; deste segue com azimute de **287°16'58"** e distância de **26,89m**, confrontando com terras de , até atingir o ponto **P8286**, de coordenadas **N 9.704.449,24m** e **E 572.774,73m**; deste segue com azimute de **291°12'54"** e distância de **26,67m**, confrontando com terras de , até atingir o ponto **P8287**, de coordenadas **N 9.704.458,89m** e **E 572.749,87m**; deste segue com azimute de **299°42'54"** e distância de **26,13m**, confrontando com terras de , até atingir o ponto **P8288**, de coordenadas **N 9.704.471,84m** e **E 572.727,18m**; deste segue com azimute de **342°03'38"** e distância de **25,23m**, confrontando com terras de , até atingir o ponto **P8289**, de coordenadas **N 9.704.495,84m** e **E 572.719,41m**; deste segue com azimute de **17°49'03"** e distância de **26,11m**, confrontando com terras de , até atingir o ponto **P8290**, de coordenadas **N 9.704.520,70m** e **E 572.727,40m**; deste segue com azimute de **32°46'27"** e distância de **26,55m**, confrontando com terras de , até atingir o ponto **P8291**, de coordenadas **N 9.704.543,02m** e **E 572.741,77m**; deste segue com azimute de **31°07'43"** e distância de **25,63m**, confrontando com terras de , até atingir o ponto **P8292**, de coordenadas **N 9.704.564,96m** e **E 572.755,02m**; deste segue com azimute de **17°21'53"** e distância de **25,73m**, confrontando com terras de , até atingir o ponto **P8293**, de coordenadas **N 9.704.589,52m** e **E 572.762,70m**; deste segue com azimute de **33°45'50"** e distância de **13,63m**, confrontando com terras de , até atingir o ponto **P8294**, de coordenadas **N 9.704.600,85m** e **E 572.770,27m**; deste segue com azimute de **316°03'39"** e distância de **105,33m**, confrontando com terras de , até atingir o ponto **P8295**, de coordenadas **N 9.704.676,70m** e **E 572.697,18m**; deste segue com azimute de **307°39'32"** e distância de **337,05m**, confrontando com terras de , até atingir o ponto **P8296**, de coordenadas **N 9.704.882,62m** e **E 572.430,35m**; deste segue com azimute de **311°40'56"** e distância de **139,73m**, confrontando com terras de , até atingir o ponto **P8297**, de coordenadas **N 9.704.975,54m** e **E 572.325,99m**; deste segue com azimute de **34°09'29"** e distância de **9,76m**, confrontando com terras de , até atingir o ponto **P8298**, de coordenadas **N 9.704.983,62m** e **E 572.331,47m**; deste segue com azimute de **91°47'18"** e distância de **11,75m**, confrontando com terras de , até atingir o ponto **P8299**, de coordenadas **N 9.704.983,25m** e **E 572.343,21m**; deste segue com azimute de **101°54'37"** e distância de **5,29m**, confrontando com terras de , até atingir o ponto **P8300**, de coordenadas **N 9.704.982,16m** e **E 572.348,39m**; deste



PREFEITURA DE SÃO LUÍS

SECRETARIA MUNICIPAL DE GOVERNO

MINUTA DE ANTEPROJETO DE LEI Nº _____ DE _____ DE 2019

segue com azimute de $101^{\circ}02'10''$ e distância de 9,69m, confrontando com terras de , até atingir o ponto **P8301**, de coordenadas **N 9.704.980,30m** e **E 572.357,90m**; deste segue com azimute de $97^{\circ}02'40''$ e distância de 11,16m, confrontando com terras de , até atingir o ponto **P8302**, de coordenadas **N 9.704.978,93m** e **E 572.368,98m**; deste segue com azimute de $89^{\circ}58'28''$ e distância de 12,69m, confrontando com terras de , até atingir o ponto **P8303**, de coordenadas **N 9.704.978,94m** e **E 572.381,67m**; deste segue com azimute de $82^{\circ}52'08''$ e distância de 17,03m, confrontando com terras de , até atingir o ponto **P8304**, de coordenadas **N 9.704.981,05m** e **E 572.398,57m**; deste segue com azimute de $74^{\circ}46'58''$ e distância de 10,73m, confrontando com terras de , até atingir o ponto **P8305**, de coordenadas **N 9.704.983,87m** e **E 572.408,92m**; deste segue com azimute de $74^{\circ}10'33''$ e distância de 23,85m, confrontando com terras de , até atingir o ponto **P8306**, de coordenadas **N 9.704.990,37m** e **E 572.431,87m**; deste segue com azimute de $76^{\circ}38'11''$ e distância de 17,63m, confrontando com terras de , até atingir o ponto **P8307**, de coordenadas **N 9.704.994,45m** e **E 572.449,02m**; deste segue com azimute de $78^{\circ}37'16''$ e distância de 13,01m, confrontando com terras de , até atingir o ponto **P8308**, de coordenadas **N 9.704.997,01m** e **E 572.461,77m**; deste segue com azimute de $77^{\circ}33'48''$ e distância de 21,56m, confrontando com terras de , até atingir o ponto **P8309**, de coordenadas **N 9.705.001,66m** e **E 572.482,82m**; deste segue com azimute de $72^{\circ}31'51''$ e distância de 17,66m, confrontando com terras de , até atingir o ponto **P8310**, de coordenadas **N 9.705.006,96m** e **E 572.499,67m**; deste segue com azimute de $67^{\circ}03'11''$ e distância de 13,26m, confrontando com terras de , até atingir o ponto **P8311**, de coordenadas **N 9.705.012,13m** e **E 572.511,89m**; deste segue com azimute de $61^{\circ}59'35''$ e distância de 21,78m, confrontando com terras de , até atingir o ponto **P8312**, de coordenadas **N 9.705.022,36m** e **E 572.531,11m**; deste segue com azimute de $57^{\circ}57'54''$ e distância de 19,35m, confrontando com terras de , até atingir o ponto **P8313**, de coordenadas **N 9.705.032,62m** e **E 572.547,52m**; deste segue com azimute de $49^{\circ}59'29''$ e distância de 19,09m, confrontando com terras de , até atingir o ponto **P8314**, de coordenadas **N 9.705.044,89m** e **E 572.562,14m**; deste segue com azimute de $46^{\circ}24'50''$ e distância de 17,27m, confrontando com terras de , até atingir o ponto **P8315**, de coordenadas **N 9.705.056,80m** e **E 572.574,65m**; deste segue com azimute de $43^{\circ}15'54''$ e distância de 21,30m, confrontando com terras de , até atingir o ponto **P8316**, de coordenadas **N 9.705.072,32m** e **E 572.589,25m**; deste segue com azimute de $35^{\circ}20'11''$ e distância de 21,10m, confrontando com terras de , até atingir o ponto **P8317**, de coordenadas **N 9.705.089,53m** e **E 572.601,46m**; deste segue com azimute de $30^{\circ}08'26''$ e distância de 24,99m, confrontando com terras de , até atingir o ponto **P8318**, de coordenadas **N 9.705.111,14m** e **E 572.614,01m**; deste segue com azimute de $38^{\circ}01'46''$ e distância de 21,46m, confrontando com terras de , até atingir o ponto **P8319**, de coordenadas **N 9.705.128,04m** e **E 572.627,22m**; deste segue com azimute de $38^{\circ}49'39''$ e distância de 15,77m, confrontando com terras de , até atingir o ponto **P8320**, de coordenadas **N 9.705.140,33m** e **E 572.637,11m**; deste segue com azimute de $32^{\circ}16'54''$ e distância de 10,31m, confrontando com terras de , até atingir o ponto **P8321**, de coordenadas **N 9.705.149,04m** e **E 572.642,62m**; deste segue com azimute de $21^{\circ}41'50''$ e distância de 12,79m, confrontando com terras de , até atingir o ponto **P8322**, de coordenadas **N 9.705.160,93m** e **E 572.647,35m**; deste segue com azimute de $11^{\circ}26'04''$ e distância de 42,59m, confrontando com terras de , até atingir o ponto **P8323**, de coordenadas **N 9.705.202,68m** e **E 572.655,79m**; deste segue com azimute de $26^{\circ}27'31''$ e distância de 12,63m, confrontando com terras de , até atingir o ponto **P8324**, de coordenadas **N 9.705.213,98m** e **E 572.661,42m**; deste segue com azimute de $34^{\circ}44'29''$ e distância de 17,10m, confrontando com terras de , até atingir o ponto **P8325**, de coordenadas **N 9.705.228,04m** e **E 572.671,16m**; deste segue com azimute de $38^{\circ}53'21''$ e distância de 23,31m, confrontando com terras de , até atingir o ponto **P8326**, de coordenadas **N 9.705.246,18m** e **E 572.685,80m**; deste segue com azimute de $33^{\circ}02'45''$ e distância de 21,31m, confrontando com terras de , até atingir o ponto **P8327**, de coordenadas **N 9.705.264,04m** e **E 572.697,42m**; deste segue com azimute de $18^{\circ}04'45''$ e distância de 23,37m, confrontando com terras de , até atingir o ponto **P8328**, de coordenadas **N 9.705.286,26m** e **E 572.704,67m**; deste segue com azimute de $6^{\circ}45'18''$ e distância de 40,11m, confrontando com terras de , até atingir o ponto **P8329**, de coordenadas **N 9.705.326,09m** e **E 572.709,39m**; deste segue com azimute de $354^{\circ}37'59''$ e distância de 35,22m, confrontando com terras de , até atingir o ponto **P8330**, de coordenadas **N 9.705.361,16m** e **E 572.706,10m**; deste segue com azimute de $343^{\circ}55'05''$ e distância de 61,44m, confrontando com terras de , até atingir o ponto **P8331**, de coordenadas **N 9.705.420,19m** e **E 572.689,07m**; deste segue com azimute de $353^{\circ}26'07''$ e distância de 15,89m, confrontando com terras de , até atingir o ponto **P8332**, de coordenadas **N 9.705.435,98m** e **E 572.687,26m**; deste segue com azimute de $61^{\circ}11'59''$ e distância de 11,48m, confrontando com terras de , até atingir o ponto **P8333**, de coordenadas **N 9.705.441,51m** e **E 572.697,32m**; deste segue com azimute de $108^{\circ}03'32''$ e distância de 11,75m, confrontando com terras de , até atingir o ponto **P8334**, de coordenadas **N 9.705.437,87m** e **E 572.708,49m**; deste segue com azimute de $115^{\circ}20'09''$ e distância de 45,75m, confrontando com terras de , até atingir o ponto **P8335**, de coordenadas **N 9.705.418,30m** e **E 572.749,84m**; deste segue com azimute de $109^{\circ}06'57''$ e distância de 17,81m, confrontando com terras de , até atingir o ponto **P8336**, de coordenadas **N 9.705.412,46m** e **E 572.766,67m**; deste segue com azimute de $97^{\circ}30'42''$ e distância de 17,27m,



PREFEITURA DE SÃO LUÍS

SECRETARIA MUNICIPAL DE GOVERNO

MINUTA DE ANTEPROJETO DE LEI Nº _____ DE _____ DE 2019

confrontando com terras de , até atingir o ponto **P8337**, de coordenadas **N 9.705.410,21m** e **E 572.783,79m**; deste segue com azimute de $82^{\circ}08'44''$ e distância de 9,53m, confrontando com terras de , até atingir o ponto **P8338**, de coordenadas **N 9.705.411,51m** e **E 572.793,23m**; deste segue com azimute de $70^{\circ}16'02''$ e distância de 8,42m, confrontando com terras de , até atingir o ponto **P8339**, de coordenadas **N 9.705.414,35m** e **E 572.801,16m**; deste segue com azimute de $52^{\circ}11'42''$ e distância de 16,63m, confrontando com terras de , até atingir o ponto **P8340**, de coordenadas **N 9.705.424,54m** e **E 572.814,29m**; deste segue com azimute de $44^{\circ}40'47''$ e distância de 17,76m, confrontando com terras de , até atingir o ponto **P8341**, de coordenadas **N 9.705.437,17m** e **E 572.826,78m**; deste segue com azimute de $44^{\circ}40'47''$ e distância de 31,55m, confrontando com terras de , até atingir o ponto **P8342**, de coordenadas **N 9.705.459,61m** e **E 572.848,97m**; deste segue com azimute de $48^{\circ}59'56''$ e distância de 45,22m, confrontando com terras de , até atingir o ponto **P8343**, de coordenadas **N 9.705.489,28m** e **E 572.883,10m**; deste segue com azimute de $33^{\circ}15'31''$ e distância de 14,97m, confrontando com terras de , até atingir o ponto **P8344**, de coordenadas **N 9.705.501,79m** e **E 572.891,31m**; deste segue com azimute de $18^{\circ}30'17''$ e distância de 19,73m, confrontando com terras de , até atingir o ponto **P8345**, de coordenadas **N 9.705.520,51m** e **E 572.897,57m**; deste segue com azimute de $352^{\circ}05'09''$ e distância de 20,19m, confrontando com terras de , até atingir o ponto **P8346**, de coordenadas **N 9.705.540,51m** e **E 572.894,79m**; deste segue com azimute de $339^{\circ}24'24''$ e distância de 30,56m, confrontando com terras de , até atingir o ponto **P8347**, de coordenadas **N 9.705.569,11m** e **E 572.884,04m**; deste segue com azimute de $347^{\circ}08'54''$ e distância de 35,44m, confrontando com terras de , até atingir o ponto **P8348**, de coordenadas **N 9.705.603,67m** e **E 572.876,16m**; deste segue com azimute de $338^{\circ}40'14''$ e distância de 30,45m, confrontando com terras de , até atingir o ponto **P8349**, de coordenadas **N 9.705.632,04m** e **E 572.865,08m**; deste segue com azimute de $331^{\circ}58'05''$ e distância de 17,54m, confrontando com terras de , até atingir o ponto **P8350**, de coordenadas **N 9.705.647,52m** e **E 572.856,84m**; deste segue com azimute de $335^{\circ}54'17''$ e distância de 21,50m, confrontando com terras de , até atingir o ponto **P8351**, de coordenadas **N 9.705.667,14m** e **E 572.848,06m**; deste segue com azimute de $344^{\circ}27'26''$ e distância de 16,90m, confrontando com terras de , até atingir o ponto **P8352**, de coordenadas **N 9.705.683,43m** e **E 572.843,53m**; deste segue com azimute de $354^{\circ}11'23''$ e distância de 25,04m, confrontando com terras de , até atingir o ponto **P8353**, de coordenadas **N 9.705.708,34m** e **E 572.841,00m**; deste segue com azimute de $352^{\circ}04'36''$ e distância de 30,96m, confrontando com terras de , até atingir o ponto **P8354**, de coordenadas **N 9.705.739,01m** e **E 572.836,73m**; deste segue com azimute de $343^{\circ}23'42''$ e distância de 31,22m, confrontando com terras de , até atingir o ponto **P8355**, de coordenadas **N 9.705.768,92m** e **E 572.827,81m**; deste segue com azimute de $343^{\circ}38'54''$ e distância de 21,95m, confrontando com terras de , até atingir o ponto **P8356**, de coordenadas **N 9.705.789,98m** e **E 572.821,63m**; deste segue com azimute de $352^{\circ}27'43''$ e distância de 23,57m, confrontando com terras de , até atingir o ponto **P8357**, de coordenadas **N 9.705.813,35m** e **E 572.818,54m**; deste segue com azimute de $5^{\circ}07'08''$ e distância de 22,76m, confrontando com terras de , até atingir o ponto **P8358**, de coordenadas **N 9.705.836,02m** e **E 572.820,57m**; deste segue com azimute de $8^{\circ}03'07''$ e distância de 26,26m, confrontando com terras de , até atingir o ponto **P8359**, de coordenadas **N 9.705.862,02m** e **E 572.824,25m**; deste segue com azimute de $1^{\circ}24'46''$ e distância de 34,98m, confrontando com terras de , até atingir o ponto **P8360**, de coordenadas **N 9.705.896,99m** e **E 572.825,11m**; deste segue com azimute de $353^{\circ}20'41''$ e distância de 12,77m, confrontando com terras de , até atingir o ponto **P8361**, de coordenadas **N 9.705.909,67m** e **E 572.823,63m**; deste segue com azimute de $346^{\circ}53'06''$ e distância de 30,41m, confrontando com terras de , até atingir o ponto **P8362**, de coordenadas **N 9.705.939,29m** e **E 572.816,73m**; deste segue com azimute de $354^{\circ}16'52''$ e distância de 12,91m, confrontando com terras de , até atingir o ponto **P8363**, de coordenadas **N 9.705.952,13m** e **E 572.815,44m**; deste segue com azimute de $10^{\circ}12'25''$ e distância de 23,02m, confrontando com terras de , até atingir o ponto **P8364**, de coordenadas **N 9.705.974,78m** e **E 572.819,52m**; deste segue com azimute de $353^{\circ}51'31''$ e distância de 128,37m, confrontando com terras de , até atingir o ponto **P8365**, de coordenadas **N 9.706.102,41m** e **E 572.805,79m**; deste segue com azimute de $351^{\circ}01'39''$ e distância de 78,17m, confrontando com terras de , até atingir o ponto **P8366**, de coordenadas **N 9.706.179,62m** e **E 572.793,60m**; deste segue com azimute de $78^{\circ}41'24''$ e distância de 248,66m, confrontando com terras de , até atingir o ponto **P8367**, de coordenadas **N 9.706.228,39m** e **E 573.037,43m**; deste segue com azimute de $62^{\circ}42'02''$ e distância de 330,80m, confrontando com terras de , até atingir o ponto **P8368**, de coordenadas **N 9.706.380,10m** e **E 573.331,38m**; deste segue com azimute de $63^{\circ}05'44''$ e distância de 613,69m, confrontando com terras de , até atingir o ponto **P8369**, de coordenadas **N 9.706.657,80m** e **E 573.878,64m**; deste segue com azimute de $61^{\circ}37'42''$ e distância de 518,82m, confrontando com terras de , até atingir o ponto **P8370**, de coordenadas **N 9.706.904,34m** e **E 574.335,15m**; deste segue com azimute de $61^{\circ}25'31''$ e distância de 172,76m, confrontando com terras de , até atingir o ponto **P8371**, de coordenadas **N 9.706.986,97m** e **E 574.486,86m**; deste segue com azimute de $196^{\circ}15'37''$ e distância de 67,73m, confrontando com terras de , até atingir o ponto **P8372**, de coordenadas **N**



PREFEITURA DE SÃO LUÍS

SECRETARIA MUNICIPAL DE GOVERNO

MINUTA DE ANTEPROJETO DE LEI Nº _____ DE _____ DE 2019

9.706.921,95m e **E 574.467,90m**; deste segue com azimute de $143^{\circ}19'57''$ e distância de 364,48m, confrontando com terras de , até atingir o ponto **P8373**, de coordenadas **N 9.706.629,60m** e **E 574.685,56m**; deste segue com azimute de $69^{\circ}05'30''$ e distância de 67,26m, confrontando com terras de , até atingir o ponto **P8374**, de coordenadas **N 9.706.653,60m** e **E 574.748,39m**; deste segue com azimute de $91^{\circ}39'08''$ e distância de 579,78m, confrontando com terras de , até atingir o ponto **P8375**, de coordenadas **N 9.706.636,88m** e **E 575.327,93m**; deste segue com azimute de $52^{\circ}46'43''$ e distância de 401,67m, confrontando com terras de , até atingir o ponto **P8376**, de coordenadas **N 9.706.879,86m** e **E 575.647,79m**; deste segue com azimute de $114^{\circ}27'16''$ e distância de 665,60m, confrontando com terras de , até atingir o ponto **P8377**, de coordenadas **N 9.706.604,32m** e **E 576.253,68m**; deste segue com azimute de $114^{\circ}27'15''$ e distância de 41,01m, confrontando com terras de , até atingir o ponto **P8378**, de coordenadas **N 9.706.587,34m** e **E 576.291,01m**; deste segue com azimute de $43^{\circ}07'12''$ e distância de 6,73m, confrontando com terras de , até atingir o ponto **P8379**, de coordenadas **N 9.706.592,26m** e **E 576.295,62m**; deste segue com azimute de $39^{\circ}56'15''$ e distância de 16,70m, confrontando com terras de , até atingir o ponto **P8380**, de coordenadas **N 9.706.605,06m** e **E 576.306,33m**; deste segue com azimute de $34^{\circ}17'55''$ e distância de 20,72m, confrontando com terras de , até atingir o ponto **P8381**, de coordenadas **N 9.706.622,17m** e **E 576.318,01m**; deste segue com azimute de $19^{\circ}38'42''$ e distância de 14,23m, confrontando com terras de , até atingir o ponto **P8382**, de coordenadas **N 9.706.635,58m** e **E 576.322,79m**; deste segue com azimute de $5^{\circ}05'59''$ e distância de 26,19m, confrontando com terras de , até atingir o ponto **P8383**, de coordenadas **N 9.706.661,66m** e **E 576.325,12m**; deste segue com azimute de $348^{\circ}10'45''$ e distância de 23,98m, confrontando com terras de , até atingir o ponto **P8384**, de coordenadas **N 9.706.685,12m** e **E 576.320,21m**; deste segue com azimute de $332^{\circ}02'52''$ e distância de 33,70m, confrontando com terras de , até atingir o ponto **P8385**, de coordenadas **N 9.706.714,90m** e **E 576.304,41m**; deste segue com azimute de $328^{\circ}16'58''$ e distância de 49,68m, confrontando com terras de , até atingir o ponto **P8386**, de coordenadas **N 9.706.757,15m** e **E 576.278,30m**; deste segue com azimute de $23^{\circ}45'43''$ e distância de 7,38m, confrontando com terras de , até atingir o ponto **P8387**, de coordenadas **N 9.706.763,91m** e **E 576.281,27m**; deste segue com azimute de $51^{\circ}05'58''$ e distância de 11,15m, confrontando com terras de , até atingir o ponto **P8388**, de coordenadas **N 9.706.770,91m** e **E 576.289,95m**; deste segue com azimute de $46^{\circ}45'09''$ e distância de 24,67m, confrontando com terras de , até atingir o ponto **P8389**, de coordenadas **N 9.706.787,81m** e **E 576.307,91m**; deste segue com azimute de $38^{\circ}40'21''$ e distância de 33,55m, confrontando com terras de , até atingir o ponto **P8390**, de coordenadas **N 9.706.814,01m** e **E 576.328,88m**; deste segue com azimute de $28^{\circ}13'31''$ e distância de 15,00m, confrontando com terras de , até atingir o ponto **P8391**, de coordenadas **N 9.706.827,22m** e **E 576.335,98m**; deste segue com azimute de $17^{\circ}59'43''$ e distância de 22,76m, confrontando com terras de , até atingir o ponto **P8392**, de coordenadas **N 9.706.848,87m** e **E 576.343,01m**; deste segue com azimute de $7^{\circ}09'46''$ e distância de 19,96m, confrontando com terras de , até atingir o ponto **P8393**, de coordenadas **N 9.706.868,68m** e **E 576.345,50m**; deste segue com azimute de $3^{\circ}44'48''$ e distância de 18,98m, confrontando com terras de , até atingir o ponto **P8394**, de coordenadas **N 9.706.887,62m** e **E 576.346,74m**; deste segue com azimute de $17^{\circ}00'52''$ e distância de 18,91m, confrontando com terras de , até atingir o ponto **P8395**, de coordenadas **N 9.706.905,71m** e **E 576.352,27m**; deste segue com azimute de $31^{\circ}13'53''$ e distância de 11,97m, confrontando com terras de , até atingir o ponto **P8396**, de coordenadas **N 9.706.915,94m** e **E 576.358,48m**; deste segue com azimute de $39^{\circ}07'17''$ e distância de 19,16m, confrontando com terras de , até atingir o ponto **P8397**, de coordenadas **N 9.706.930,81m** e **E 576.370,57m**; deste segue com azimute de $35^{\circ}50'31''$ e distância de 5,69m, confrontando com terras de , até atingir o ponto **P8398**, de coordenadas **N 9.706.935,42m** e **E 576.373,90m**; deste segue com azimute de $179^{\circ}26'10''$ e distância de 506,21m, confrontando com terras de , até atingir o ponto **P8399**, de coordenadas **N 9.706.429,23m** e **E 576.378,88m**; deste segue com azimute de $44^{\circ}09'36''$ e distância de 0,01m, confrontando com terras de , até atingir o ponto **P8400**, de coordenadas **N 9.706.429,24m** e **E 576.378,89m**; deste segue com azimute de $44^{\circ}09'09''$ e distância de 20,27m, confrontando com terras de , até atingir o ponto **P8401**, de coordenadas **N 9.706.443,78m** e **E 576.393,01m**; deste segue com azimute de $185^{\circ}12'09''$ e distância de 13,47m, confrontando com terras de , até atingir o ponto **P8402**, de coordenadas **N 9.706.430,36m** e **E 576.391,79m**; deste segue com azimute de $211^{\circ}22'20''$ e distância de 27,22m, confrontando com terras de , até atingir o ponto **P8403**, de coordenadas **N 9.706.407,13m** e **E 576.377,62m**; deste segue com azimute de $197^{\circ}16'59''$ e distância de 23,91m, confrontando com terras de , até atingir o ponto **P8404**, de coordenadas **N 9.706.384,29m** e **E 576.370,51m**; deste segue com azimute de $195^{\circ}32'48''$ e distância de 26,48m, confrontando com terras de , até atingir o ponto **P8405**, de coordenadas **N 9.706.358,78m** e **E 576.363,41m**; deste segue com azimute de $192^{\circ}22'42''$ e distância de 25,33m, confrontando com terras de , até atingir o ponto **P8406**, de coordenadas **N 9.706.334,04m** e **E 576.357,98m**; deste segue com azimute de $189^{\circ}57'32''$ e distância de 25,64m, confrontando com terras de , até atingir o ponto **P8407**, de coordenadas **N 9.706.308,78m** e **E 576.353,55m**; deste segue com azimute de $202^{\circ}19'09''$ e distância de 25,44m, confrontando com terras de , até atingir o ponto **P8408**, de



PREFEITURA DE SÃO LUÍS

SECRETARIA MUNICIPAL DE GOVERNO

MINUTA DE ANTEPROJETO DE LEI Nº _____ DE _____ DE 2019

coordenadas N **9.706.285,25m** e E **576.343,89m**; deste segue com azimute de $226^{\circ}49'02''$ e distância de 5,33m, confrontando com terras de , até atingir o ponto **P8409**, de coordenadas N **9.706.281,60m** e E **576.340,00m**; deste segue com azimute de $226^{\circ}49'02''$ e distância de 21,20m, confrontando com terras de , até atingir o ponto **P8410**, de coordenadas N **9.706.267,09m** e E **576.324,54m**; deste segue com azimute de $222^{\circ}56'55''$ e distância de 25,45m, confrontando com terras de , até atingir o ponto **P8411**, de coordenadas N **9.706.248,47m** e E **576.307,21m**; deste segue com azimute de $223^{\circ}41'55''$ e distância de 26,25m, confrontando com terras de , até atingir o ponto **P8412**, de coordenadas N **9.706.229,49m** e E **576.289,07m**; deste segue com azimute de $227^{\circ}40'09''$ e distância de 26,67m, confrontando com terras de , até atingir o ponto **P8413**, de coordenadas N **9.706.211,54m** e E **576.269,36m**; deste segue com azimute de $226^{\circ}21'36''$ e distância de 26,58m, confrontando com terras de , até atingir o ponto **P8414**, de coordenadas N **9.706.193,19m** e E **576.250,12m**; deste segue com azimute de $215^{\circ}54'09''$ e distância de 26,12m, confrontando com terras de , até atingir o ponto **P8415**, de coordenadas N **9.706.172,03m** e E **576.234,81m**; deste segue com azimute de $187^{\circ}01'47''$ e distância de 25,56m, confrontando com terras de , até atingir o ponto **P8416**, de coordenadas N **9.706.146,66m** e E **576.231,68m**; deste segue com azimute de $176^{\circ}56'41''$ e distância de 26,40m, confrontando com terras de , até atingir o ponto **P8417**, de coordenadas N **9.706.120,30m** e E **576.233,09m**; deste segue com azimute de $183^{\circ}48'59''$ e distância de 27,79m, confrontando com terras de , até atingir o ponto **P8418**, de coordenadas N **9.706.092,57m** e E **576.231,24m**; deste segue com azimute de $179^{\circ}32'04''$ e distância de 25,24m, confrontando com terras de , até atingir o ponto **P8419**, de coordenadas N **9.706.067,33m** e E **576.231,44m**; deste segue com azimute de $178^{\circ}33'50''$ e distância de 25,64m, confrontando com terras de , até atingir o ponto **P8420**, de coordenadas N **9.706.041,70m** e E **576.232,08m**; deste segue com azimute de $187^{\circ}13'51''$ e distância de 25,64m, confrontando com terras de , até atingir o ponto **P8421**, de coordenadas N **9.706.016,26m** e E **576.228,86m**; deste segue com azimute de $187^{\circ}13'51''$ e distância de 0,15m, confrontando com terras de , até atingir o ponto **P8422**, de coordenadas N **9.706.016,11m** e E **576.228,84m**; deste segue com azimute de $215^{\circ}26'51''$ e distância de 1,51m, confrontando com terras de , até atingir o ponto **P8423**, de coordenadas N **9.706.014,88m** e E **576.227,96m**; deste segue com azimute de $215^{\circ}26'51''$ e distância de 24,11m, confrontando com terras de , até atingir o ponto **P8424**, de coordenadas N **9.705.995,24m** e E **576.213,98m**; deste segue com azimute de $240^{\circ}47'23''$ e distância de 24,49m, confrontando com terras de , até atingir o ponto **P8425**, de coordenadas N **9.705.983,29m** e E **576.192,61m**; deste segue com azimute de $221^{\circ}55'04''$ e distância de 0,53m, confrontando com terras de , até atingir o ponto **P8426**, de coordenadas N **9.705.982,89m** e E **576.192,25m**; deste segue com azimute de $240^{\circ}47'24''$ e distância de 1,04m, confrontando com terras de , até atingir o ponto **P8427**, de coordenadas N **9.705.982,38m** e E **576.191,35m**; deste segue com azimute de $221^{\circ}55'05''$ e distância de 26,97m, confrontando com terras de , até atingir o ponto **P8428**, de coordenadas N **9.705.962,32m** e E **576.173,33m**; deste segue com azimute de $206^{\circ}36'58''$ e distância de 27,83m, confrontando com terras de , até atingir o ponto **P8429**, de coordenadas N **9.705.937,43m** e E **576.160,86m**; deste segue com azimute de $197^{\circ}06'55''$ e distância de 27,26m, confrontando com terras de , até atingir o ponto **P8430**, de coordenadas N **9.705.911,38m** e E **576.152,84m**; deste segue com azimute de $176^{\circ}01'55''$ e distância de 11,41m, confrontando com terras de , até atingir o ponto **P8431**, de coordenadas N **9.705.900,00m** e E **576.153,63m**; deste segue com azimute de $176^{\circ}01'55''$ e distância de 14,95m, confrontando com terras de , até atingir o ponto **P8432**, de coordenadas N **9.705.885,08m** e E **576.154,66m**; deste segue com azimute de $115^{\circ}03'14''$ e distância de 20,45m, confrontando com terras de , até atingir o ponto **P8433**, de coordenadas N **9.705.876,42m** e E **576.173,19m**; deste segue com azimute de $88^{\circ}05'50''$ e distância de 16,50m, confrontando com terras de , até atingir o ponto **P8434**, de coordenadas N **9.705.876,97m** e E **576.189,68m**; deste segue com azimute de $83^{\circ}15'36''$ e distância de 17,33m, confrontando com terras de , até atingir o ponto **P8435**, de coordenadas N **9.705.879,00m** e E **576.206,89m**; deste segue com azimute de $75^{\circ}13'32''$ e distância de 18,26m, confrontando com terras de , até atingir o ponto **P8436**, de coordenadas N **9.705.883,66m** e E **576.224,54m**; deste segue com azimute de $25^{\circ}38'22''$ e distância de 0,72m, confrontando com terras de , até atingir o ponto **P8437**, de coordenadas N **9.705.884,31m** e E **576.224,86m**; deste segue com azimute de $75^{\circ}13'25''$ e distância de 0,98m, confrontando com terras de , até atingir o ponto **P8438**, de coordenadas N **9.705.884,56m** e E **576.225,80m**; deste segue com azimute de $25^{\circ}38'23''$ e distância de 26,58m, confrontando com terras de , até atingir o ponto **P8439**, de coordenadas N **9.705.908,52m** e E **576.237,31m**; deste segue com azimute de $12^{\circ}01'04''$ e distância de 25,24m, confrontando com terras de , até atingir o ponto **P8440**, de coordenadas N **9.705.933,21m** e E **576.242,56m**; deste segue com azimute de $81^{\circ}05'23''$ e distância de 10,20m, confrontando com terras de , até atingir o ponto **P8441**, de coordenadas N **9.705.934,79m** e E **576.252,64m**; deste segue com azimute de $147^{\circ}27'51''$ e distância de 13,60m, confrontando com terras de , até atingir o ponto **P8442**, de coordenadas N **9.705.923,32m** e E **576.259,95m**; deste segue com azimute de $200^{\circ}09'55''$ e distância de 22,79m, confrontando com terras de , até atingir o ponto **P8443**, de coordenadas N **9.705.901,93m** e E **576.252,10m**; deste segue com



PREFEITURA DE SÃO LUÍS

SECRETARIA MUNICIPAL DE GOVERNO

MINUTA DE ANTEPROJETO DE LEI Nº _____ DE _____ DE 2019

azimute de 215°18'45" e distância de 26,15m, confrontando com terras de , até atingir o ponto **P8444**, de coordenadas **N 9.705.880,59m** e **E 576.236,98m**; deste segue com azimute de 194°33'59" e distância de 25,30m, confrontando com terras de , até atingir o ponto **P8445**, de coordenadas **N 9.705.856,11m** e **E 576.230,62m**; deste segue com azimute de 203°47'37" e distância de 26,17m, confrontando com terras de , até atingir o ponto **P8446**, de coordenadas **N 9.705.832,16m** e **E 576.220,06m**; deste segue com azimute de 227°00'20" e distância de 25,08m, confrontando com terras de , até atingir o ponto **P8447**, de coordenadas **N 9.705.815,06m** e **E 576.201,72m**; deste segue com azimute de 227°08'52" e distância de 26,86m, confrontando com terras de , até atingir o ponto **P8448**, de coordenadas **N 9.705.796,79m** e **E 576.182,03m**; deste segue com azimute de 227°52'38" e distância de 25,36m, confrontando com terras de , até atingir o ponto **P8449**, de coordenadas **N 9.705.779,78m** e **E 576.163,22m**; deste segue com azimute de 237°24'59" e distância de 24,98m, confrontando com terras de , até atingir o ponto **P8450**, de coordenadas **N 9.705.766,33m** e **E 576.142,17m**; deste segue com azimute de 236°46'18" e distância de 27,07m, confrontando com terras de , até atingir o ponto **P8451**, de coordenadas **N 9.705.751,49m** e **E 576.119,53m**; deste segue com azimute de 249°13'49" e distância de 25,29m, confrontando com terras de , até atingir o ponto **P8452**, de coordenadas **N 9.705.742,53m** e **E 576.095,88m**; deste segue com azimute de 253°36'29" e distância de 26,52m, confrontando com terras de , até atingir o ponto **P8453**, de coordenadas **N 9.705.735,04m** e **E 576.070,43m**; deste segue com azimute de 231°30'44" e distância de 1,36m, confrontando com terras de , até atingir o ponto **P8454**, de coordenadas **N 9.705.734,20m** e **E 576.069,37m**; deste segue com azimute de 253°35'49" e distância de 0,21m, confrontando com terras de , até atingir o ponto **P8455**, de coordenadas **N 9.705.734,14m** e **E 576.069,17m**; deste segue com azimute de 231°30'41" e distância de 26,93m, confrontando com terras de , até atingir o ponto **P8456**, de coordenadas **N 9.705.717,38m** e **E 576.048,09m**; deste segue com azimute de 189°08'31" e distância de 26,92m, confrontando com terras de , até atingir o ponto **P8457**, de coordenadas **N 9.705.690,80m** e **E 576.043,82m**; deste segue com azimute de 149°13'18" e distância de 26,26m, confrontando com terras de , até atingir o ponto **P8458**, de coordenadas **N 9.705.668,24m** e **E 576.057,25m**; deste segue com azimute de 129°53'08" e distância de 25,72m, confrontando com terras de , até atingir o ponto **P8459**, de coordenadas **N 9.705.651,75m** e **E 576.076,99m**; deste segue com azimute de 141°35'23" e distância de 25,51m, confrontando com terras de , até atingir o ponto **P8460**, de coordenadas **N 9.705.631,76m** e **E 576.092,84m**; deste segue com azimute de 143°59'39" e distância de 25,19m, confrontando com terras de , até atingir o ponto **P8461**, de coordenadas **N 9.705.611,38m** e **E 576.107,65m**; deste segue com azimute de 137°16'15" e distância de 26,59m, confrontando com terras de , até atingir o ponto **P8462**, de coordenadas **N 9.705.591,85m** e **E 576.125,69m**; deste segue com azimute de 200°20'58" e distância de 25,28m, confrontando com terras de , até atingir o ponto **P8463**, de coordenadas **N 9.705.568,15m** e **E 576.116,90m**; deste segue com azimute de 189°24'24" e distância de 25,45m, confrontando com terras de , até atingir o ponto **P8464**, de coordenadas **N 9.705.543,04m** e **E 576.112,74m**; deste segue com azimute de 204°06'04" e distância de 26,52m, confrontando com terras de , até atingir o ponto **P8465**, de coordenadas **N 9.705.518,83m** e **E 576.101,91m**; deste segue com azimute de 226°06'22" e distância de 26,00m, confrontando com terras de , até atingir o ponto **P8466**, de coordenadas **N 9.705.500,80m** e **E 576.083,17m**; deste segue com azimute de 231°04'26" e distância de 25,25m, confrontando com terras de , até atingir o ponto **P8467**, de coordenadas **N 9.705.484,93m** e **E 576.063,52m**; deste segue com azimute de 235°07'05" e distância de 24,72m, confrontando com terras de , até atingir o ponto **P8468**, de coordenadas **N 9.705.470,79m** e **E 576.043,24m**; deste segue com azimute de 251°17'47" e distância de 26,97m, confrontando com terras de , até atingir o ponto **P8469**, de coordenadas **N 9.705.462,14m** e **E 576.017,69m**; deste segue com azimute de 283°13'26" e distância de 0,58m, confrontando com terras de , até atingir o ponto **P8470**, de coordenadas **N 9.705.462,28m** e **E 576.017,12m**; deste segue com azimute de 283°13'26" e distância de 8,90m, confrontando com terras de , até atingir o ponto **P8471**, de coordenadas **N 9.705.464,31m** e **E 576.008,46m**; deste segue com azimute de 283°13'26" e distância de 4,60m, confrontando com terras de , até atingir o ponto **P8472**, de coordenadas **N 9.705.465,36m** e **E 576.003,98m**; deste segue com azimute de 283°13'26" e distância de 5,37m, confrontando com terras de , até atingir o ponto **P8473**, de coordenadas **N 9.705.466,59m** e **E 575.998,75m**; deste segue com azimute de 283°13'26" e distância de 6,04m, confrontando com terras de , até atingir o ponto **P8474**, de coordenadas **N 9.705.467,97m** e **E 575.992,88m**; deste segue com azimute de 237°44'46" e distância de 25,67m, confrontando com terras de , até atingir o ponto **P8475**, de coordenadas **N 9.705.454,27m** e **E 575.971,17m**; deste segue com azimute de 173°27'40" e distância de 0,10m, confrontando com terras de , até atingir o ponto **P8476**, de coordenadas **N 9.705.454,17m** e **E 575.971,18m**; deste segue com azimute de 237°44'41" e distância de 1,50m, confrontando com terras de , até atingir o ponto **P8477**, de coordenadas **N 9.705.453,37m** e **E 575.969,91m**; deste segue com azimute de 173°28'59" e distância de 25,82m, confrontando com terras de , até atingir o ponto **P8478**, de coordenadas **N 9.705.427,72m** e **E 575.972,84m**; deste segue com azimute de 129°30'54" e distância de 25,74m, confrontando com terras de , até atingir o ponto **P8479**,



PREFEITURA DE SÃO LUÍS

SECRETARIA MUNICIPAL DE GOVERNO

MINUTA DE ANTEPROJETO DE LEI Nº _____ DE _____ DE 2019

de coordenadas N 9.705.411,34m e E 575.992,70m; deste segue com azimute de 107°16'41" e distância de 26,63m, confrontando com terras de , até atingir o ponto **P8480**, de coordenadas N 9.705.403,43m e E 576.018,13m; deste segue com azimute de 133°41'06" e distância de 26,19m, confrontando com terras de , até atingir o ponto **P8481**, de coordenadas N 9.705.385,34m e E 576.037,07m; deste segue com azimute de 163°08'29" e distância de 25,52m, confrontando com terras de , até atingir o ponto **P8482**, de coordenadas N 9.705.360,92m e E 576.044,47m; deste segue com azimute de 219°38'58" e distância de 25,86m, confrontando com terras de , até atingir o ponto **P8483**, de coordenadas N 9.705.341,01m e E 576.027,97m; deste segue com azimute de 204°50'42" e distância de 25,92m, confrontando com terras de , até atingir o ponto **P8484**, de coordenadas N 9.705.317,49m e E 576.017,08m; deste segue com azimute de 195°19'06" e distância de 26,12m, confrontando com terras de , até atingir o ponto **P8485**, de coordenadas N 9.705.292,30m e E 576.010,18m; deste segue com azimute de 162°28'24" e distância de 25,34m, confrontando com terras de , até atingir o ponto **P8486**, de coordenadas N 9.705.268,14m e E 576.017,81m; deste segue com azimute de 179°46'52" e distância de 26,14m, confrontando com terras de , até atingir o ponto **P8487**, de coordenadas N 9.705.242,00m e E 576.017,91m; deste segue com azimute de 177°37'18" e distância de 8,68m, confrontando com terras de , até atingir o ponto **P8488**, de coordenadas N 9.705.233,33m e E 576.018,27m; deste segue com azimute de 184°22'33" e distância de 27,13m, confrontando com terras de , até atingir o ponto **P8489**, de coordenadas N 9.705.206,28m e E 576.016,20m; deste segue com azimute de 188°15'36" e distância de 18,83m, confrontando com terras de , até atingir o ponto **P8490**, de coordenadas N 9.705.187,65m e E 576.013,49m; deste segue com azimute de 73°11'54" e distância de 54,36m, confrontando com terras de , até atingir o ponto **P8491**, de coordenadas N 9.705.203,36m e E 576.065,54m; deste segue com azimute de 146°33'05" e distância de 20,52m, confrontando com terras de , até atingir o ponto **P8492**, de coordenadas N 9.705.186,24m e E 576.076,85m; deste segue com azimute de 131°12'52" e distância de 18,76m, confrontando com terras de , até atingir o ponto **P8493**, de coordenadas N 9.705.173,87m e E 576.090,96m; deste segue com azimute de 119°44'37" e distância de 26,73m, confrontando com terras de , até atingir o ponto **P8494**, de coordenadas N 9.705.160,61m e E 576.114,17m; deste segue com azimute de 107°48'41" e distância de 49,36m, confrontando com terras de , até atingir o ponto **P8495**, de coordenadas N 9.705.145,51m e E 576.161,17m; deste segue com azimute de 94°25'24" e distância de 43,47m, confrontando com terras de , até atingir o ponto **P8496**, de coordenadas N 9.705.142,16m e E 576.204,51m; deste segue com azimute de 87°43'08" e distância de 25,71m, confrontando com terras de , até atingir o ponto **P8497**, de coordenadas N 9.705.143,18m e E 576.230,20m; deste segue com azimute de 75°31'26" e distância de 54,87m, confrontando com terras de , até atingir o ponto **P8498**, de coordenadas N 9.705.156,90m e E 576.283,32m; deste segue com azimute de 96°11'40" e distância de 25,17m, confrontando com terras de , até atingir o ponto **P8499**, de coordenadas N 9.705.154,18m e E 576.308,35m; deste segue com azimute de 116°52'47" e distância de 30,76m, confrontando com terras de , até atingir o ponto **P8500**, de coordenadas N 9.705.140,28m e E 576.335,78m; deste segue com azimute de 129°21'50" e distância de 37,85m, confrontando com terras de , até atingir o ponto **P8501**, de coordenadas N 9.705.116,27m e E 576.365,04m; deste segue com azimute de 134°57'14" e distância de 33,06m, confrontando com terras de , até atingir o ponto **P8502**, de coordenadas N 9.705.092,91m e E 576.388,44m; deste segue com azimute de 123°04'37" e distância de 27,05m, confrontando com terras de , até atingir o ponto **P8503**, de coordenadas N 9.705.078,15m e E 576.411,11m; deste segue com azimute de 102°25'15" e distância de 23,22m, confrontando com terras de , até atingir o ponto **P8504**, de coordenadas N 9.705.073,16m e E 576.433,78m; deste segue com azimute de 80°23'46" e distância de 40,78m, confrontando com terras de , até atingir o ponto **P8505**, de coordenadas N 9.705.079,96m e E 576.473,99m; deste segue com azimute de 62°00'24" e distância de 14,96m, confrontando com terras de , até atingir o ponto **P8506**, de coordenadas N 9.705.086,98m e E 576.487,20m; deste segue com azimute de 36°36'27" e distância de 27,81m, confrontando com terras de , até atingir o ponto **P8507**, de coordenadas N 9.705.109,31m e E 576.503,78m; deste segue com azimute de 30°15'03" e distância de 25,24m, confrontando com terras de , até atingir o ponto **P8508**, de coordenadas N 9.705.131,11m e E 576.516,50m; deste segue com azimute de 38°30'28" e distância de 17,14m, confrontando com terras de , até atingir o ponto **P8509**, de coordenadas N 9.705.144,52m e E 576.527,17m; deste segue com azimute de 49°09'50" e distância de 29,99m, confrontando com terras de , até atingir o ponto **P8510**, de coordenadas N 9.705.164,13m e E 576.549,86m; deste segue com azimute de 56°18'08" e distância de 17,08m, confrontando com terras de , até atingir o ponto **P8511**, de coordenadas N 9.705.173,61m e E 576.564,07m; deste segue com azimute de 62°40'09" e distância de 21,33m, confrontando com terras de , até atingir o ponto **P8512**, de coordenadas N 9.705.183,40m e E 576.583,02m; deste segue com azimute de 78°57'46" e distância de 12,12m, confrontando com terras de , até atingir o ponto **P8513**, de coordenadas N 9.705.185,72m e E 576.594,91m; deste segue com azimute de 106°19'19" e distância de 10,10m, confrontando com terras de , até atingir o ponto **P8514**, de coordenadas N 9.705.182,88m e E 576.604,61m; deste segue com azimute de 146°54'52" e distância de 9,10m,



PREFEITURA DE SÃO LUÍS

SECRETARIA MUNICIPAL DE GOVERNO

MINUTA DE ANTEPROJETO DE LEI Nº _____ DE _____ DE 2019

confrontando com terras de , até atingir o ponto **P8515**, de coordenadas **N 9.705.175,25m** e **E 576.609,58m**; deste segue com azimute de $184^{\circ}30'04''$ e distância de 20,46m, confrontando com terras de , até atingir o ponto **P8516**, de coordenadas **N 9.705.154,85m** e **E 576.607,97m**; deste segue com azimute de $188^{\circ}20'05''$ e distância de 25,82m, confrontando com terras de , até atingir o ponto **P8517**, de coordenadas **N 9.705.129,31m** e **E 576.604,23m**; deste segue com azimute de $175^{\circ}46'23''$ e distância de 20,73m, confrontando com terras de , até atingir o ponto **P8518**, de coordenadas **N 9.705.108,63m** e **E 576.605,75m**; deste segue com azimute de $156^{\circ}52'33''$ e distância de 25,06m, confrontando com terras de , até atingir o ponto **P8519**, de coordenadas **N 9.705.085,59m** e **E 576.615,60m**; deste segue com azimute de $149^{\circ}18'10''$ e distância de 24,77m, confrontando com terras de , até atingir o ponto **P8520**, de coordenadas **N 9.705.064,29m** e **E 576.628,24m**; deste segue com azimute de $117^{\circ}12'25''$ e distância de 30,39m, confrontando com terras de , até atingir o ponto **P8521**, de coordenadas **N 9.705.050,39m** e **E 576.655,27m**; deste segue com azimute de $89^{\circ}00'11''$ e distância de 15,70m, confrontando com terras de , até atingir o ponto **P8522**, de coordenadas **N 9.705.050,66m** e **E 576.670,97m**; deste segue com azimute de $98^{\circ}32'14''$ e distância de 10,44m, confrontando com terras de , até atingir o ponto **P8523**, de coordenadas **N 9.705.049,11m** e **E 576.681,30m**; deste segue com azimute de $108^{\circ}45'18''$ e distância de 40,31m, confrontando com terras de , até atingir o ponto **P8524**, de coordenadas **N 9.705.036,15m** e **E 576.719,46m**; deste segue com azimute de $94^{\circ}20'06''$ e distância de 35,94m, confrontando com terras de , até atingir o ponto **P8525**, de coordenadas **N 9.705.033,44m** e **E 576.755,30m**; deste segue com azimute de $76^{\circ}11'04''$ e distância de 51,88m, confrontando com terras de , até atingir o ponto **P8526**, de coordenadas **N 9.705.045,83m** e **E 576.805,68m**; deste segue com azimute de $61^{\circ}09'07''$ e distância de 38,98m, confrontando com terras de , até atingir o ponto **P8527**, de coordenadas **N 9.705.064,64m** e **E 576.839,83m**; deste segue com azimute de $47^{\circ}13'23''$ e distância de 17,42m, confrontando com terras de , até atingir o ponto **P8528**, de coordenadas **N 9.705.076,47m** e **E 576.852,61m**; deste segue com azimute de $35^{\circ}37'56''$ e distância de 17,38m, confrontando com terras de , até atingir o ponto **P8529**, de coordenadas **N 9.705.090,59m** e **E 576.862,74m**; deste segue com azimute de $26^{\circ}34'22''$ e distância de 30,86m, confrontando com terras de , até atingir o ponto **P8530**, de coordenadas **N 9.705.118,20m** e **E 576.876,54m**; deste segue com azimute de $32^{\circ}13'00''$ e distância de 29,81m, confrontando com terras de , até atingir o ponto **P8531**, de coordenadas **N 9.705.143,42m** e **E 576.892,44m**; deste segue com azimute de $48^{\circ}21'13''$ e distância de 29,72m, confrontando com terras de , até atingir o ponto **P8532**, de coordenadas **N 9.705.163,17m** e **E 576.914,65m**; deste segue com azimute de $58^{\circ}32'59''$ e distância de 60,03m, confrontando com terras de , até atingir o ponto **P8533**, de coordenadas **N 9.705.194,49m** e **E 576.965,86m**; deste segue com azimute de $61^{\circ}14'07''$ e distância de 25,57m, confrontando com terras de , até atingir o ponto **P8534**, de coordenadas **N 9.705.206,80m** e **E 576.988,28m**; deste segue com azimute de $62^{\circ}33'38''$ e distância de 42,46m, confrontando com terras de , até atingir o ponto **P8535**, de coordenadas **N 9.705.226,36m** e **E 577.025,96m**; deste segue com azimute de $58^{\circ}55'33''$ e distância de 36,75m, confrontando com terras de , até atingir o ponto **P8536**, de coordenadas **N 9.705.245,33m** e **E 577.057,44m**; deste segue com azimute de $55^{\circ}08'12''$ e distância de 33,02m, confrontando com terras de , até atingir o ponto **P8537**, de coordenadas **N 9.705.264,21m** e **E 577.084,53m**; deste segue com azimute de $55^{\circ}08'10''$ e distância de 6,34m, confrontando com terras de , até atingir o ponto **P8538**, de coordenadas **N 9.705.267,83m** e **E 577.089,74m**; deste segue com azimute de $41^{\circ}37'36''$ e distância de 18,27m, confrontando com terras de , até atingir o ponto **P8539**, de coordenadas **N 9.705.281,49m** e **E 577.101,87m**; deste segue com azimute de $23^{\circ}29'42''$ e distância de 16,70m, confrontando com terras de , até atingir o ponto **P8540**, de coordenadas **N 9.705.296,81m** e **E 577.108,53m**; deste segue com azimute de $10^{\circ}23'46''$ e distância de 20,49m, confrontando com terras de , até atingir o ponto **P8541**, de coordenadas **N 9.705.316,96m** e **E 577.112,23m**; deste segue com azimute de $31^{\circ}57'04''$ e distância de 7,67m, confrontando com terras de , até atingir o ponto **P8542**, de coordenadas **N 9.705.323,47m** e **E 577.116,29m**; deste segue com azimute de $59^{\circ}41'38''$ e distância de 9,01m, confrontando com terras de , até atingir o ponto **P8543**, de coordenadas **N 9.705.328,02m** e **E 577.124,07m**; deste segue com azimute de $81^{\circ}10'32''$ e distância de 15,52m, confrontando com terras de , até atingir o ponto **P8544**, de coordenadas **N 9.705.330,40m** e **E 577.139,41m**; deste segue com azimute de $102^{\circ}30'45''$ e distância de 18,81m, confrontando com terras de , até atingir o ponto **P8545**, de coordenadas **N 9.705.326,32m** e **E 577.157,77m**; deste segue com azimute de $117^{\circ}19'27''$ e distância de 34,45m, confrontando com terras de , até atingir o ponto **P8546**, de coordenadas **N 9.705.310,51m** e **E 577.188,38m**; deste segue com azimute de $101^{\circ}55'22''$ e distância de 16,69m, confrontando com terras de , até atingir o ponto **P8547**, de coordenadas **N 9.705.307,06m** e **E 577.204,71m**; deste segue com azimute de $93^{\circ}19'02''$ e distância de 12,72m, confrontando com terras de , até atingir o ponto **P8548**, de coordenadas **N 9.705.306,33m** e **E 577.217,41m**; deste segue com azimute de $84^{\circ}34'27''$ e distância de 61,09m, confrontando com terras de , até atingir o ponto **P8549**, de coordenadas **N 9.705.312,10m** e **E 577.278,22m**; deste segue com azimute de $75^{\circ}57'50''$ e distância de 38,10m, confrontando com terras de , até atingir o ponto **P8550**, de coordenadas **N 9.705.321,34m** e **E 577.315,18m**; deste segue com azimute de $160^{\circ}27'49''$ e distância de 43,42m, confrontando com terras de , até



PREFEITURA DE SÃO LUÍS

SECRETARIA MUNICIPAL DE GOVERNO

MINUTA DE ANTEPROJETO DE LEI Nº _____ DE _____ DE 2019

atingir o ponto **P8551**, de coordenadas N **9.705.280,42m** e E **577.329,70m**; deste segue com azimute de $164^{\circ}03'16''$ e distância de 213,13m, confrontando com terras de , até atingir o ponto **P8552**, de coordenadas N **9.705.075,49m** e E **577.388,26m**; deste segue com azimute de $248^{\circ}55'22''$ e distância de 2,18m, confrontando com terras de , até atingir o ponto **P8553**, de coordenadas N **9.705.074,70m** e E **577.386,23m**; deste segue com azimute de $212^{\circ}54'19''$ e distância de 50,58m, confrontando com terras de , até atingir o ponto **P8554**, de coordenadas N **9.705.032,24m** e E **577.358,75m**; deste segue com azimute de $233^{\circ}26'51''$ e distância de 95,31m, confrontando com terras de , até atingir o ponto **P8555**, de coordenadas N **9.704.975,47m** e E **577.282,18m**; deste segue com azimute de $225^{\circ}52'53''$ e distância de 60,68m, confrontando com terras de , até atingir o ponto **P8556**, de coordenadas N **9.704.933,23m** e E **577.238,62m**; deste segue com azimute de $182^{\circ}39'47''$ e distância de 56,83m, confrontando com terras de , até atingir o ponto **P8557**, de coordenadas N **9.704.876,46m** e E **577.235,98m**; deste segue com azimute de $175^{\circ}01'49''$ e distância de 30,48m, confrontando com terras de , até atingir o ponto **P8558**, de coordenadas N **9.704.846,10m** e E **577.238,62m**; deste segue com azimute de $162^{\circ}45'31''$ e distância de 40,08m, confrontando com terras de , até atingir o ponto **P8559**, de coordenadas N **9.704.807,82m** e E **577.250,50m**; deste segue com azimute de $124^{\circ}59'31''$ e distância de 48,34m, confrontando com terras de , até atingir o ponto **P8560**, de coordenadas N **9.704.780,09m** e E **577.290,10m**; deste segue com azimute de $120^{\circ}57'50''$ e distância de 30,79m, confrontando com terras de , até atingir o ponto **P8561**, de coordenadas N **9.704.764,25m** e E **577.316,50m**; deste segue com azimute de $172^{\circ}34'06''$ e distância de 30,62m, confrontando com terras de , até atingir o ponto **P8562**, de coordenadas N **9.704.733,89m** e E **577.320,46m**; deste segue com azimute de $211^{\circ}45'33''$ e distância de 32,60m, confrontando com terras de , até atingir o ponto **P8563**, de coordenadas N **9.704.706,17m** e E **577.303,30m**; deste segue com azimute de $197^{\circ}49'08''$ e distância de 38,83m, confrontando com terras de , até atingir o ponto **P8564**, de coordenadas N **9.704.669,20m** e E **577.291,42m**; deste segue com azimute de $133^{\circ}31'54''$ e distância de 36,42m, confrontando com terras de , até atingir o ponto **P8565**, de coordenadas N **9.704.644,12m** e E **577.317,82m**; deste segue com azimute de $136^{\circ}50'48''$ e distância de 14,48m, confrontando com terras de , até atingir o ponto **P8566**, de coordenadas N **9.704.633,56m** e E **577.327,72m**; deste segue com azimute de $136^{\circ}50'51''$ e distância de 14,48m, confrontando com terras de , até atingir o ponto **P8567**, de coordenadas N **9.704.623,00m** e E **577.337,63m**; deste segue com azimute de $149^{\circ}02'11''$ e distância de 38,49m, confrontando com terras de , até atingir o ponto **P8568**, de coordenadas N **9.704.590,00m** e E **577.357,43m**; deste segue com azimute de $129^{\circ}17'22''$ e distância de 37,52m, confrontando com terras de , até atingir o ponto **P8569**, de coordenadas N **9.704.566,23m** e E **577.386,47m**; deste segue com azimute de $155^{\circ}22'35''$ e distância de 34,85m, confrontando com terras de , até atingir o ponto **P8570**, de coordenadas N **9.704.534,55m** e E **577.400,99m**; deste segue com azimute de $148^{\circ}44'11''$ e distância de 43,24m, confrontando com terras de , até atingir o ponto **P8571**, de coordenadas N **9.704.497,59m** e E **577.423,43m**; deste segue com azimute de $135^{\circ}00'00''$ e distância de 33,60m, confrontando com terras de , até atingir o ponto **P8572**, de coordenadas N **9.704.473,83m** e E **577.447,20m**; deste segue com azimute de $155^{\circ}46'20''$ e distância de 28,95m, confrontando com terras de , até atingir o ponto **P8573**, de coordenadas N **9.704.447,42m** e E **577.459,08m**; deste segue com azimute de $144^{\circ}14'45''$ e distância de 40,67m, confrontando com terras de , até atingir o ponto **P8574**, de coordenadas N **9.704.414,42m** e E **577.482,84m**; deste segue com azimute de $128^{\circ}55'40''$ e distância de 44,12m, confrontando com terras de , até atingir o ponto **P8575**, de coordenadas N **9.704.386,70m** e E **577.517,16m**; deste segue com azimute de $161^{\circ}58'18''$ e distância de 114,45m, confrontando com terras de , até atingir o ponto **P8576**, de coordenadas N **9.704.277,87m** e E **577.552,58m**; deste segue com azimute de $284^{\circ}26'39''$ e distância de 176,99m, confrontando com terras de , até atingir o ponto **P8577**, de coordenadas N **9.704.322,01m** e E **577.381,19m**; deste segue com azimute de $321^{\circ}34'54''$ e distância de 48,86m, confrontando com terras de , até atingir o ponto **P8578**, de coordenadas N **9.704.360,30m** e E **577.350,83m**; deste segue com azimute de $311^{\circ}11'10''$ e distância de 42,10m, confrontando com terras de , até atingir o ponto **P8579**, de coordenadas N **9.704.388,02m** e E **577.319,14m**; deste segue com azimute de $319^{\circ}53'56''$ e distância de 32,79m, confrontando com terras de , até atingir o ponto **P8580**, de coordenadas N **9.704.413,10m** e E **577.298,02m**; deste segue com azimute de $353^{\circ}17'25''$ e distância de 22,60m, confrontando com terras de , até atingir o ponto **P8581**, de coordenadas N **9.704.435,54m** e E **577.295,38m**; deste segue com azimute de $304^{\circ}59'32''$ e distância de 32,23m, confrontando com terras de , até atingir o ponto **P8582**, de coordenadas N **9.704.454,02m** e E **577.268,98m**; deste segue com azimute de $299^{\circ}44'42''$ e distância de 21,29m, confrontando com terras de , até atingir o ponto **P8583**, de coordenadas N **9.704.464,59m** e E **577.250,50m**; deste segue com azimute de $246^{\circ}48'09''$ e distância de 10,05m, confrontando com terras de , até atingir o ponto **P8584**, de coordenadas N **9.704.460,62m** e E **577.241,26m**; deste segue com azimute de $233^{\circ}28'16''$ e distância de 44,36m, confrontando com terras de , até atingir o ponto **P8585**, de coordenadas N **9.704.434,22m** e E **577.205,61m**; deste segue com azimute de $310^{\circ}14'11''$ e distância de 44,96m, confrontando com terras de , até atingir o ponto **P8586**,



PREFEITURA DE SÃO LUÍS

SECRETARIA MUNICIPAL DE GOVERNO

MINUTA DE ANTEPROJETO DE LEI Nº _____ DE _____ DE 2019

de coordenadas N 9.704.463,27m e E 577.171,29m; deste segue com azimute de 291°48'06" e distância de 14,22m, confrontando com terras de , até atingir o ponto **P8587**, de coordenadas N 9.704.468,55m e E 577.158,09m; deste segue com azimute de 352°52'29" e distância de 42,57m, confrontando com terras de , até atingir o ponto **P8588**, de coordenadas N 9.704.510,79m e E 577.152,81m; deste segue com azimute de 347°00'20" e distância de 35,23m, confrontando com terras de , até atingir o ponto **P8589**, de coordenadas N 9.704.545,11m e E 577.144,89m; deste segue com azimute de 300°15'23" e distância de 36,68m, confrontando com terras de , até atingir o ponto **P8590**, de coordenadas N 9.704.563,59m e E 577.113,21m; deste segue com azimute de 312°16'26" e distância de 19,63m, confrontando com terras de , até atingir o ponto **P8591**, de coordenadas N 9.704.576,80m e E 577.098,68m; deste segue com azimute de 297°58'46" e distância de 47,83m, confrontando com terras de , até atingir o ponto **P8592**, de coordenadas N 9.704.599,24m e E 577.056,44m; deste segue com azimute de 290°51'16" e distância de 29,67m, confrontando com terras de , até atingir o ponto **P8593**, de coordenadas N 9.704.609,80m e E 577.028,72m; deste segue com azimute de 276°20'25" e distância de 35,86m, confrontando com terras de , até atingir o ponto **P8594**, de coordenadas N 9.704.613,76m e E 576.993,07m; deste segue com azimute de 308°39'35" e distância de 33,81m, confrontando com terras de , até atingir o ponto **P8595**, de coordenadas N 9.704.634,88m e E 576.966,67m; deste segue com azimute de 266°25'24" e distância de 21,16m, confrontando com terras de , até atingir o ponto **P8596**, de coordenadas N 9.704.633,56m e E 576.945,55m; deste segue com azimute de 299°44'41" e distância de 42,57m, confrontando com terras de , até atingir o ponto **P8597**, de coordenadas N 9.704.654,68m e E 576.908,59m; deste segue com azimute de 285°09'15" e distância de 65,65m, confrontando com terras de , até atingir o ponto **P8598**, de coordenadas N 9.704.671,84m e E 576.845,22m; deste segue com azimute de 254°44'44" e distância de 15,05m, confrontando com terras de , até atingir o ponto **P8599**, de coordenadas N 9.704.667,88m e E 576.830,70m; deste segue com azimute de 190°17'55" e distância de 36,64m, confrontando com terras de , até atingir o ponto **P8600**, de coordenadas N 9.704.631,83m e E 576.824,15m; deste segue com azimute de 268°21'58" e distância de 42,07m, confrontando com terras de , até atingir o ponto **P8601**, de coordenadas N 9.704.630,63m e E 576.782,09m; deste segue com azimute de 315°55'28" e distância de 50,09m, confrontando com terras de , até atingir o ponto **P8602**, de coordenadas N 9.704.666,62m e E 576.747,25m; deste segue com azimute de 277°14'52" e distância de 122,28m, confrontando com terras de , até atingir o ponto **P8603**, de coordenadas N 9.704.682,05m e E 576.625,95m; deste segue com azimute de 280°52'16" e distância de 60,66m, confrontando com terras de , até atingir o ponto **P8604**, de coordenadas N 9.704.693,49m e E 576.566,38m; deste segue com azimute de 277°55'58" e distância de 30,21m, confrontando com terras de , até atingir o ponto **P8605**, de coordenadas N 9.704.697,66m e E 576.536,46m; deste segue com azimute de 238°52'02" e distância de 25,55m, confrontando com terras de , até atingir o ponto **P8606**, de coordenadas N 9.704.684,45m e E 576.514,59m; deste segue com azimute de 201°28'17" e distância de 25,44m, confrontando com terras de , até atingir o ponto **P8607**, de coordenadas N 9.704.660,78m e E 576.505,27m; deste segue com azimute de 325°02'22" e distância de 27,01m, confrontando com terras de , até atingir o ponto **P8608**, de coordenadas N 9.704.682,92m e E 576.489,80m; deste segue com azimute de 306°29'47" e distância de 25,15m, confrontando com terras de , até atingir o ponto **P8609**, de coordenadas N 9.704.697,88m e E 576.469,58m; deste segue com azimute de 283°36'14" e distância de 25,38m, confrontando com terras de , até atingir o ponto **P8610**, de coordenadas N 9.704.703,85m e E 576.444,90m; deste segue com azimute de 264°34'22" e distância de 26,75m, confrontando com terras de , até atingir o ponto **P8611**, de coordenadas N 9.704.701,32m e E 576.418,28m; deste segue com azimute de 259°59'04" e distância de 26,56m, confrontando com terras de , até atingir o ponto **P8612**, de coordenadas N 9.704.696,70m e E 576.392,12m; deste segue com azimute de 268°13'00" e distância de 15,55m, confrontando com terras de , até atingir o ponto **P8613**, de coordenadas N 9.704.696,21m e E 576.376,57m; deste segue com azimute de 265°08'26" e distância de 35,13m, confrontando com terras de , até atingir o ponto **P8614**, de coordenadas N 9.704.693,24m e E 576.341,57m; deste segue com azimute de 234°57'28" e distância de 70,87m, confrontando com terras de , até atingir o ponto **P8615**, de coordenadas N 9.704.652,55m e E 576.283,55m; deste segue com azimute de 196°09'40" e distância de 25,19m, confrontando com terras de , até atingir o ponto **P8616**, de coordenadas N 9.704.628,36m e E 576.276,53m; deste segue com azimute de 180°09'12" e distância de 26,14m, confrontando com terras de , até atingir o ponto **P8617**, de coordenadas N 9.704.602,22m e E 576.276,47m; deste segue com azimute de 170°34'26" e distância de 78,52m, confrontando com terras de , até atingir o ponto **P8618**, de coordenadas N 9.704.524,76m e E 576.289,32m; deste segue com azimute de 183°25'56" e distância de 58,29m, confrontando com terras de , até atingir o ponto **P8619**, de coordenadas N 9.704.466,57m e E 576.285,84m; deste segue com azimute de 269°57'18" e distância de 25,56m, confrontando com terras de , até atingir o ponto **P8620**, de coordenadas N 9.704.466,55m e E 576.260,28m; deste segue com azimute de 304°20'14" e distância de 25,80m, confrontando com terras de , até atingir o ponto **P8621**,



PREFEITURA DE SÃO LUÍS

SECRETARIA MUNICIPAL DE GOVERNO

MINUTA DE ANTEPROJETO DE LEI Nº _____ DE _____ DE 2019

de coordenadas N 9.704.481,10m e E 576.238,98m; deste segue com azimute de 315°33'59" e distância de 25,03m, confrontando com terras de , até atingir o ponto **P8622**, de coordenadas N 9.704.498,97m e E 576.221,45m; deste segue com azimute de 325°28'48" e distância de 25,66m, confrontando com terras de , até atingir o ponto **P8623**, de coordenadas N 9.704.520,11m e E 576.206,91m; deste segue com azimute de 322°02'32" e distância de 52,14m, confrontando com terras de , até atingir o ponto **P8624**, de coordenadas N 9.704.561,22m e E 576.174,85m; deste segue com azimute de 320°34'42" e distância de 2,56m, confrontando com terras de , até atingir o ponto **P8625**, de coordenadas N 9.704.563,20m e E 576.173,22m; deste segue com azimute de 320°34'28" e distância de 23,64m, confrontando com terras de , até atingir o ponto **P8626**, de coordenadas N 9.704.581,46m e E 576.158,20m; deste segue com azimute de 310°49'52" e distância de 26,26m, confrontando com terras de , até atingir o ponto **P8627**, de coordenadas N 9.704.598,63m e E 576.138,33m; deste segue com azimute de 295°05'26" e distância de 48,84m, confrontando com terras de , até atingir o ponto **P8628**, de coordenadas N 9.704.619,34m e E 576.094,11m; deste segue com azimute de 250°21'41" e distância de 26,03m, confrontando com terras de , até atingir o ponto **P8629**, de coordenadas N 9.704.610,59m e E 576.069,58m; deste segue com azimute de 238°09'33" e distância de 25,10m, confrontando com terras de , até atingir o ponto **P8630**, de coordenadas N 9.704.597,35m e E 576.048,26m; deste segue com azimute de 241°15'30" e distância de 25,79m, confrontando com terras de , até atingir o ponto **P8631**, de coordenadas N 9.704.584,95m e E 576.025,65m; deste segue com azimute de 245°19'52" e distância de 25,95m, confrontando com terras de , até atingir o ponto **P8632**, de coordenadas N 9.704.574,12m e E 576.002,08m; deste segue com azimute de 237°20'31" e distância de 25,87m, confrontando com terras de , até atingir o ponto **P8633**, de coordenadas N 9.704.560,16m e E 575.980,29m; deste segue com azimute de 262°46'44" e distância de 25,85m, confrontando com terras de , até atingir o ponto **P8634**, de coordenadas N 9.704.556,91m e E 575.954,65m; deste segue com azimute de 287°01'23" e distância de 34,77m, confrontando com terras de , até atingir o ponto **P8635**, de coordenadas N 9.704.567,09m e E 575.921,39m; deste segue com azimute de 300°07'49" e distância de 35,96m, confrontando com terras de , até atingir o ponto **P8636**, de coordenadas N 9.704.585,14m e E 575.890,30m; deste segue com azimute de 309°03'42" e distância de 30,28m, confrontando com terras de , até atingir o ponto **P8637**, de coordenadas N 9.704.604,22m e E 575.866,78m; deste segue com azimute de 290°19'29" e distância de 11,03m, confrontando com terras de , até atingir o ponto **P8638**, de coordenadas N 9.704.608,05m e E 575.856,45m; deste segue com azimute de 313°09'47" e distância de 21,84m, confrontando com terras de , até atingir o ponto **P8639**, de coordenadas N 9.704.622,99m e E 575.840,52m; deste segue com azimute de 303°01'38" e distância de 19,91m, confrontando com terras de , até atingir o ponto **P8640**, de coordenadas N 9.704.633,84m e E 575.823,82m; deste segue com azimute de 274°28'36" e distância de 35,80m, confrontando com terras de , até atingir o ponto **P8641**, de coordenadas N 9.704.636,63m e E 575.788,13m; deste segue com azimute de 252°07'12" e distância de 7,36m, confrontando com terras de , até atingir o ponto **P8642**, de coordenadas N 9.704.634,37m e E 575.781,13m; deste segue com azimute de 284°44'47" e distância de 7,37m, confrontando com terras de , até atingir o ponto **P8643**, de coordenadas N 9.704.636,25m e E 575.774,00m; deste segue com azimute de 275°57'03" e distância de 33,84m, confrontando com terras de , até atingir o ponto **P8644**, de coordenadas N 9.704.639,76m e E 575.740,33m; deste segue com azimute de 257°53'09" e distância de 25,02m, confrontando com terras de , até atingir o ponto **P8645**, de coordenadas N 9.704.634,51m e E 575.715,87m; deste segue com azimute de 255°42'18" e distância de 25,23m, confrontando com terras de , até atingir o ponto **P8646**, de coordenadas N 9.704.628,28m e E 575.691,42m; deste segue com azimute de 248°47'21" e distância de 25,21m, confrontando com terras de , até atingir o ponto **P8647**, de coordenadas N 9.704.619,16m e E 575.667,92m; deste segue com azimute de 240°13'41" e distância de 25,98m, confrontando com terras de , até atingir o ponto **P8648**, de coordenadas N 9.704.606,26m e E 575.645,38m; deste segue com azimute de 228°08'19" e distância de 26,48m, confrontando com terras de , até atingir o ponto **P8649**, de coordenadas N 9.704.588,59m e E 575.625,65m; deste segue com azimute de 217°36'34" e distância de 26,17m, confrontando com terras de , até atingir o ponto **P8650**, de coordenadas N 9.704.567,86m e E 575.609,69m; deste segue com azimute de 213°34'58" e distância de 25,18m, confrontando com terras de , até atingir o ponto **P8651**, de coordenadas N 9.704.546,88m e E 575.595,76m; deste segue com azimute de 205°23'59" e distância de 25,95m, confrontando com terras de , até atingir o ponto **P8652**, de coordenadas N 9.704.523,44m e E 575.584,63m; deste segue com azimute de 200°13'31" e distância de 27,13m, confrontando com terras de , até atingir o ponto **P8653**, de coordenadas N 9.704.497,98m e E 575.575,24m; deste segue com azimute de 194°25'50" e distância de 25,36m, confrontando com terras de , até atingir o ponto **P8654**, de coordenadas N 9.704.473,42m e E 575.568,92m; deste segue com azimute de 183°53'05" e distância de 26,42m, confrontando com terras de , até atingir o ponto **P8655**, de coordenadas N 9.704.447,06m e E 575.567,14m; deste segue com azimute de 187°13'05" e distância de 26,03m, confrontando com terras de , até atingir o ponto **P8656**, de



PREFEITURA DE SÃO LUÍS

SECRETARIA MUNICIPAL DE GOVERNO

MINUTA DE ANTEPROJETO DE LEI Nº _____ DE _____ DE 2019

coordenadas N **9.704.421,24m** e E **575.563,86m**; deste segue com azimute de 181°08'49" e distância de 25,99m, confrontando com terras de , até atingir o ponto **P8657**, de coordenadas N **9.704.395,26m** e E **575.563,34m**; deste segue com azimute de 157°36'44" e distância de 25,97m, confrontando com terras de , até atingir o ponto **P8658**, de coordenadas N **9.704.371,25m** e E **575.573,24m**; deste segue com azimute de 184°58'44" e distância de 25,24m, confrontando com terras de , até atingir o ponto **P8659**, de coordenadas N **9.704.346,11m** e E **575.571,04m**; deste segue com azimute de 202°27'21" e distância de 26,02m, confrontando com terras de , até atingir o ponto **P8660**, de coordenadas N **9.704.322,06m** e E **575.561,10m**; deste segue com azimute de 192°32'52" e distância de 25,78m, confrontando com terras de , até atingir o ponto **P8661**, de coordenadas N **9.704.296,90m** e E **575.555,51m**; deste segue com azimute de 189°19'33" e distância de 25,55m, confrontando com terras de , até atingir o ponto **P8662**, de coordenadas N **9.704.271,69m** e E **575.551,37m**; deste segue com azimute de 205°49'09" e distância de 25,76m, confrontando com terras de , até atingir o ponto **P8663**, de coordenadas N **9.704.248,50m** e E **575.540,15m**; deste segue com azimute de 187°57'06" e distância de 25,88m, confrontando com terras de , até atingir o ponto **P8664**, de coordenadas N **9.704.222,87m** e E **575.536,57m**; deste segue com azimute de 180°52'43" e distância de 26,08m, confrontando com terras de , até atingir o ponto **P8665**, de coordenadas N **9.704.196,79m** e E **575.536,17m**; deste segue com azimute de 175°53'41" e distância de 25,14m, confrontando com terras de , até atingir o ponto **P8666**, de coordenadas N **9.704.171,71m** e E **575.537,97m**; deste segue com azimute de 162°56'46" e distância de 26,63m, confrontando com terras de , até atingir o ponto **P8667**, de coordenadas N **9.704.146,25m** e E **575.545,78m**; deste segue com azimute de 161°28'50" e distância de 25,69m, confrontando com terras de , até atingir o ponto **P8668**, de coordenadas N **9.704.121,89m** e E **575.553,94m**; deste segue com azimute de 159°17'12" e distância de 26,01m, confrontando com terras de , até atingir o ponto **P8669**, de coordenadas N **9.704.097,56m** e E **575.563,14m**; deste segue com azimute de 159°20'02" e distância de 26,24m, confrontando com terras de , até atingir o ponto **P8670**, de coordenadas N **9.704.073,01m** e E **575.572,40m**; deste segue com azimute de 167°48'58" e distância de 27,77m, confrontando com terras de , até atingir o ponto **P8671**, de coordenadas N **9.704.045,87m** e E **575.578,26m**; deste segue com azimute de 129°22'11" e distância de 25,22m, confrontando com terras de , até atingir o ponto **P8672**, de coordenadas N **9.704.029,87m** e E **575.597,75m**; deste segue com azimute de 143°49'10" e distância de 25,09m, confrontando com terras de , até atingir o ponto **P8673**, de coordenadas N **9.704.009,62m** e E **575.612,57m**; deste segue com azimute de 122°16'11" e distância de 25,73m, confrontando com terras de , até atingir o ponto **P8674**, de coordenadas N **9.703.995,88m** e E **575.634,33m**; deste segue com azimute de 113°31'27" e distância de 25,88m, confrontando com terras de , até atingir o ponto **P8675**, de coordenadas N **9.703.985,55m** e E **575.658,05m**; deste segue com azimute de 98°44'23" e distância de 25,67m, confrontando com terras de , até atingir o ponto **P8676**, de coordenadas N **9.703.981,65m** e E **575.683,42m**; deste segue com azimute de 81°36'25" e distância de 25,90m, confrontando com terras de , até atingir o ponto **P8677**, de coordenadas N **9.703.985,43m** e E **575.709,04m**; deste segue com azimute de 69°36'15" e distância de 26,34m, confrontando com terras de , até atingir o ponto **P8678**, de coordenadas N **9.703.994,61m** e E **575.733,73m**; deste segue com azimute de 59°09'15" e distância de 26,72m, confrontando com terras de , até atingir o ponto **P8679**, de coordenadas N **9.704.008,31m** e E **575.756,67m**; deste segue com azimute de 52°03'16" e distância de 26,43m, confrontando com terras de , até atingir o ponto **P8680**, de coordenadas N **9.704.024,56m** e E **575.777,51m**; deste segue com azimute de 59°11'30" e distância de 25,93m, confrontando com terras de , até atingir o ponto **P8681**, de coordenadas N **9.704.037,84m** e E **575.799,78m**; deste segue com azimute de 155°49'34" e distância de 26,47m, confrontando com terras de , até atingir o ponto **P8682**, de coordenadas N **9.704.013,69m** e E **575.810,62m**; deste segue com azimute de 171°00'54" e distância de 26,83m, confrontando com terras de , até atingir o ponto **P8683**, de coordenadas N **9.703.987,19m** e E **575.814,82m**; deste segue com azimute de 167°03'11" e distância de 25,40m, confrontando com terras de , até atingir o ponto **P8684**, de coordenadas N **9.703.962,44m** e E **575.820,50m**; deste segue com azimute de 178°27'15" e distância de 25,21m, confrontando com terras de , até atingir o ponto **P8685**, de coordenadas N **9.703.937,24m** e E **575.821,18m**; deste segue com azimute de 186°57'34" e distância de 26,24m, confrontando com terras de , até atingir o ponto **P8686**, de coordenadas N **9.703.911,19m** e E **575.818,01m**; deste segue com azimute de 182°38'13" e distância de 41,44m, confrontando com terras de , até atingir o ponto **P8687**, de coordenadas N **9.703.869,79m** e E **575.816,10m**; deste segue com azimute de 175°24'14" e distância de 28,04m, confrontando com terras de , até atingir o ponto **P8688**, de coordenadas N **9.703.841,84m** e E **575.818,35m**; deste segue com azimute de 154°22'51" e distância de 31,23m, confrontando com terras de , até atingir o ponto **P8689**, de coordenadas N **9.703.813,68m** e E **575.831,85m**; deste segue com azimute de 118°56'01" e distância de 21,06m, confrontando com terras de , até atingir o ponto **P8690**, de coordenadas N **9.703.803,49m** e E **575.850,28m**; deste segue com azimute de 66°03'45" e distância de 5,32m, confrontando com terras de , até atingir o ponto **P8691**, de coordenadas N **9.703.805,65m** e E **575.855,15m**; deste



PREFEITURA DE SÃO LUÍS

SECRETARIA MUNICIPAL DE GOVERNO

MINUTA DE ANTEPROJETO DE LEI Nº _____ DE _____ DE 2019

segue com azimute de $96^{\circ}12'46''$ e distância de 19,17m, confrontando com terras de , até atingir o ponto **P8692**, de coordenadas **N 9.703.803,57m** e **E 575.874,20m**; deste segue com azimute de $62^{\circ}36'20''$ e distância de 7,38m, confrontando com terras de , até atingir o ponto **P8693**, de coordenadas **N 9.703.806,97m** e **E 575.880,76m**; deste segue com azimute de $85^{\circ}41'44''$ e distância de 22,78m, confrontando com terras de , até atingir o ponto **P8694**, de coordenadas **N 9.703.808,68m** e **E 575.903,48m**; deste segue com azimute de $87^{\circ}54'26''$ e distância de 26,58m, confrontando com terras de , até atingir o ponto **P8695**, de coordenadas **N 9.703.809,65m** e **E 575.930,04m**; deste segue com azimute de $91^{\circ}06'34''$ e distância de 26,88m, confrontando com terras de , até atingir o ponto **P8696**, de coordenadas **N 9.703.809,13m** e **E 575.956,92m**; deste segue com azimute de $91^{\circ}06'36''$ e distância de 25,81m, confrontando com terras de , até atingir o ponto **P8697**, de coordenadas **N 9.703.808,63m** e **E 575.982,72m**; deste segue com azimute de $85^{\circ}56'50''$ e distância de 26,18m, confrontando com terras de , até atingir o ponto **P8698**, de coordenadas **N 9.703.810,48m** e **E 576.008,84m**; deste segue com azimute de $91^{\circ}38'12''$ e distância de 26,26m, confrontando com terras de , até atingir o ponto **P8699**, de coordenadas **N 9.703.809,73m** e **E 576.035,08m**; deste segue com azimute de $96^{\circ}08'05''$ e distância de 26,20m, confrontando com terras de , até atingir o ponto **P8700**, de coordenadas **N 9.703.806,93m** e **E 576.061,13m**; deste segue com azimute de $87^{\circ}53'05''$ e distância de 51,20m, confrontando com terras de , até atingir o ponto **P8701**, de coordenadas **N 9.703.808,82m** e **E 576.112,30m**; deste segue com azimute de $82^{\circ}17'00''$ e distância de 25,69m, confrontando com terras de , até atingir o ponto **P8702**, de coordenadas **N 9.703.812,27m** e **E 576.137,76m**; deste segue com azimute de $184^{\circ}35'09''$ e distância de 26,26m, confrontando com terras de , até atingir o ponto **P8703**, de coordenadas **N 9.703.786,09m** e **E 576.135,67m**; deste segue com azimute de $206^{\circ}15'09''$ e distância de 25,41m, confrontando com terras de , até atingir o ponto **P8704**, de coordenadas **N 9.703.763,30m** e **E 576.124,42m**; deste segue com azimute de $236^{\circ}21'14''$ e distância de 25,47m, confrontando com terras de , até atingir o ponto **P8705**, de coordenadas **N 9.703.749,19m** e **E 576.103,22m**; deste segue com azimute de $252^{\circ}12'07''$ e distância de 25,03m, confrontando com terras de , até atingir o ponto **P8706**, de coordenadas **N 9.703.741,54m** e **E 576.079,39m**; deste segue com azimute de $246^{\circ}21'05''$ e distância de 27,25m, confrontando com terras de , até atingir o ponto **P8707**, de coordenadas **N 9.703.730,61m** e **E 576.054,44m**; deste segue com azimute de $249^{\circ}38'25''$ e distância de 45,26m, confrontando com terras de , até atingir o ponto **P8708**, de coordenadas **N 9.703.714,86m** e **E 576.012,00m**; deste segue com azimute de $258^{\circ}03'03''$ e distância de 34,59m, confrontando com terras de , até atingir o ponto **P8709**, de coordenadas **N 9.703.707,70m** e **E 575.978,15m**; deste segue com azimute de $258^{\circ}56'48''$ e distância de 25,87m, confrontando com terras de , até atingir o ponto **P8710**, de coordenadas **N 9.703.702,74m** e **E 575.952,76m**; deste segue com azimute de $246^{\circ}52'27''$ e distância de 17,58m, confrontando com terras de , até atingir o ponto **P8711**, de coordenadas **N 9.703.695,83m** e **E 575.936,60m**; deste segue com azimute de $265^{\circ}18'51''$ e distância de 8,66m, confrontando com terras de , até atingir o ponto **P8712**, de coordenadas **N 9.703.695,13m** e **E 575.927,97m**; deste segue com azimute de $235^{\circ}10'28''$ e distância de 17,91m, confrontando com terras de , até atingir o ponto **P8713**, de coordenadas **N 9.703.684,90m** e **E 575.913,27m**; deste segue com azimute de $258^{\circ}28'27''$ e distância de 9,47m, confrontando com terras de , até atingir o ponto **P8714**, de coordenadas **N 9.703.683,01m** e **E 575.903,99m**; deste segue com azimute de $218^{\circ}31'51''$ e distância de 26,42m, confrontando com terras de , até atingir o ponto **P8715**, de coordenadas **N 9.703.662,34m** e **E 575.887,53m**; deste segue com azimute de $195^{\circ}56'11''$ e distância de 26,48m, confrontando com terras de , até atingir o ponto **P8716**, de coordenadas **N 9.703.636,88m** e **E 575.880,27m**; deste segue com azimute de $181^{\circ}46'29''$ e distância de 9,51m, confrontando com terras de , até atingir o ponto **P8717**, de coordenadas **N 9.703.627,38m** e **E 575.879,97m**; deste segue com azimute de $166^{\circ}08'58''$ e distância de 15,89m, confrontando com terras de , até atingir o ponto **P8718**, de coordenadas **N 9.703.611,95m** e **E 575.883,77m**; deste segue com azimute de $145^{\circ}24'29''$ e distância de 10,77m, confrontando com terras de , até atingir o ponto **P8719**, de coordenadas **N 9.703.603,08m** e **E 575.889,89m**; deste segue com azimute de $160^{\circ}46'46''$ e distância de 7,46m, confrontando com terras de , até atingir o ponto **P8720**, de coordenadas **N 9.703.596,04m** e **E 575.892,35m**; deste segue com azimute de $151^{\circ}39'58''$ e distância de 12,09m, confrontando com terras de , até atingir o ponto **P8721**, de coordenadas **N 9.703.585,40m** e **E 575.898,08m**; deste segue com azimute de $142^{\circ}57'33''$ e distância de 7,24m, confrontando com terras de , até atingir o ponto **P8722**, de coordenadas **N 9.703.579,62m** e **E 575.902,44m**; deste segue com azimute de $151^{\circ}19'55''$ e distância de 22,58m, confrontando com terras de , até atingir o ponto **P8723**, de coordenadas **N 9.703.559,81m** e **E 575.913,27m**; deste segue com azimute de $140^{\circ}54'26''$ e distância de 29,04m, confrontando com terras de , até atingir o ponto **P8724**, de coordenadas **N 9.703.537,27m** e **E 575.931,59m**; deste segue com azimute de $119^{\circ}34'34''$ e distância de 45,01m, confrontando com terras de , até atingir o ponto **P8725**, de coordenadas **N 9.703.515,05m** e **E 575.970,73m**; deste segue com azimute de $100^{\circ}27'14''$ e distância de 5,98m, confrontando com terras de , até atingir o ponto **P8726**, de coordenadas **N 9.703.513,97m** e **E 575.976,61m**; deste segue com azimute de $184^{\circ}52'08''$ e distância de 23,44m, confrontando com terras de , até atingir o ponto **P8727**, de coordenadas **N**



PREFEITURA DE SÃO LUÍS

SECRETARIA MUNICIPAL DE GOVERNO

MINUTA DE ANTEPROJETO DE LEI Nº _____ DE _____ DE 2019

9.703.490,61m e **E 575.974,63m**; deste segue com azimute de $210^{\circ}03'39''$ e distância de 26,55m, confrontando com terras de , até atingir o ponto **P8728**, de coordenadas **N 9.703.467,63m** e **E 575.961,32m**; deste segue com azimute de $198^{\circ}49'43''$ e distância de 26,24m, confrontando com terras de , até atingir o ponto **P8729**, de coordenadas **N 9.703.442,79m** e **E 575.952,85m**; deste segue com azimute de $166^{\circ}54'22''$ e distância de 26,40m, confrontando com terras de , até atingir o ponto **P8730**, de coordenadas **N 9.703.417,08m** e **E 575.958,83m**; deste segue com azimute de $154^{\circ}00'44''$ e distância de 4,41m, confrontando com terras de , até atingir o ponto **P8731**, de coordenadas **N 9.703.413,11m** e **E 575.960,77m**; deste segue com azimute de $145^{\circ}36'20''$ e distância de 21,73m, confrontando com terras de , até atingir o ponto **P8732**, de coordenadas **N 9.703.395,18m** e **E 575.973,04m**; deste segue com azimute de $122^{\circ}09'21''$ e distância de 26,62m, confrontando com terras de , até atingir o ponto **P8733**, de coordenadas **N 9.703.381,01m** e **E 575.995,59m**; deste segue com azimute de $114^{\circ}49'26''$ e distância de 25,61m, confrontando com terras de , até atingir o ponto **P8734**, de coordenadas **N 9.703.370,26m** e **E 576.018,83m**; deste segue com azimute de $76^{\circ}56'25''$ e distância de 25,18m, confrontando com terras de , até atingir o ponto **P8735**, de coordenadas **N 9.703.375,95m** e **E 576.043,35m**; deste segue com azimute de $65^{\circ}16'36''$ e distância de 26,44m, confrontando com terras de , até atingir o ponto **P8736**, de coordenadas **N 9.703.387,01m** e **E 576.067,38m**; deste segue com azimute de $73^{\circ}16'53''$ e distância de 25,76m, confrontando com terras de , até atingir o ponto **P8737**, de coordenadas **N 9.703.394,42m** e **E 576.092,04m**; deste segue com azimute de $94^{\circ}46'02''$ e distância de 25,15m, confrontando com terras de , até atingir o ponto **P8738**, de coordenadas **N 9.703.392,33m** e **E 576.117,10m**; deste segue com azimute de $91^{\circ}04'21''$ e distância de 27,28m, confrontando com terras de , até atingir o ponto **P8739**, de coordenadas **N 9.703.391,82m** e **E 576.144,38m**; deste segue com azimute de $156^{\circ}01'55''$ e distância de 285,78m, confrontando com terras de , até atingir o ponto **P8740**, de coordenadas **N 9.703.130,68m** e **E 576.260,47m**; deste segue com azimute de $156^{\circ}01'55''$ e distância de 286,12m, confrontando com terras de , até atingir o ponto **P8741**, de coordenadas **N 9.702.869,23m** e **E 576.376,70m**; deste segue com azimute de $318^{\circ}10'36''$ e distância de 0,52m, confrontando com terras de , até atingir o ponto **P8742**, de coordenadas **N 9.702.869,61m** e **E 576.376,35m**; deste segue com azimute de $290^{\circ}44'34''$ e distância de 210,97m, confrontando com terras de , até atingir o ponto **P8743**, de coordenadas **N 9.702.944,34m** e **E 576.179,06m**; deste segue com azimute de $290^{\circ}44'34''$ e distância de 18,79m, confrontando com terras de , até atingir o ponto **P8744**, de coordenadas **N 9.702.950,99m** e **E 576.161,48m**; deste segue com azimute de $128^{\circ}39'35''$ e distância de 54,07m, confrontando com terras de , até atingir o ponto **P8745**, de coordenadas **N 9.702.917,21m** e **E 576.203,71m**; deste segue com azimute de $104^{\circ}02'10''$ e distância de 59,84m, confrontando com terras de , até atingir o ponto **P8746**, de coordenadas **N 9.702.902,70m** e **E 576.261,76m**; deste segue com azimute de $113^{\circ}57'46''$ e distância de 23,82m, confrontando com terras de , até atingir o ponto **P8747**, de coordenadas **N 9.702.893,02m** e **E 576.283,53m**; deste segue com azimute de $190^{\circ}18'18''$ e distância de 54,09m, confrontando com terras de , até atingir o ponto **P8748**, de coordenadas **N 9.702.839,80m** e **E 576.273,86m**; deste segue com azimute de $194^{\circ}49'35''$ e distância de 85,08m, confrontando com terras de , até atingir o ponto **P8749**, de coordenadas **N 9.702.757,56m** e **E 576.252,09m**; deste segue com azimute de $209^{\circ}44'41''$ e distância de 39,01m, confrontando com terras de , até atingir o ponto **P8750**, de coordenadas **N 9.702.723,69m** e **E 576.232,73m**; deste segue com azimute de $216^{\circ}52'12''$ e distância de 36,29m, confrontando com terras de , até atingir o ponto **P8751**, de coordenadas **N 9.702.694,66m** e **E 576.210,96m**; deste segue com azimute de $175^{\circ}14'11''$ e distância de 29,13m, confrontando com terras de , até atingir o ponto **P8752**, de coordenadas **N 9.702.665,63m** e **E 576.213,38m**; deste segue com azimute de $163^{\circ}18'02''$ e distância de 23,66m, confrontando com terras de , até atingir o ponto **P8753**, de coordenadas **N 9.702.642,97m** e **E 576.220,18m**; deste segue com azimute de $289^{\circ}58'59''$ e distância de 26,48m, confrontando com terras de , até atingir o ponto **P8754**, de coordenadas **N 9.702.652,02m** e **E 576.195,29m**; deste segue com azimute de $330^{\circ}56'44''$ e distância de 24,91m, confrontando com terras de , até atingir o ponto **P8755**, de coordenadas **N 9.702.673,79m** e **E 576.183,20m**; deste segue com azimute de $252^{\circ}28'28''$ e distância de 48,20m, confrontando com terras de , até atingir o ponto **P8756**, de coordenadas **N 9.702.659,28m** e **E 576.137,23m**; deste segue com azimute de $259^{\circ}06'52''$ e distância de 64,05m, confrontando com terras de , até atingir o ponto **P8757**, de coordenadas **N 9.702.647,19m** e **E 576.074,34m**; deste segue com azimute de $262^{\circ}24'19''$ e distância de 73,21m, confrontando com terras de , até atingir o ponto **P8758**, de coordenadas **N 9.702.637,51m** e **E 576.001,77m**; deste segue com azimute de $189^{\circ}27'44''$ e distância de 0,76m, confrontando com terras de , até atingir o ponto **P8759**, de coordenadas **N 9.702.636,76m** e **E 576.001,64m**; deste segue com azimute de $262^{\circ}24'19''$ e distância de 1,15m, confrontando com terras de , até atingir o ponto **P8760**, de coordenadas **N 9.702.636,61m** e **E 576.000,51m**; deste segue com azimute de $189^{\circ}27'45''$ e distância de 42,87m, confrontando com terras de , até atingir o ponto **P8761**, de coordenadas **N 9.702.594,32m** e **E 575.993,46m**; deste segue com azimute de $288^{\circ}26'06''$ e distância de 21,84m, confrontando com terras de , até atingir o ponto **P8762**, de coordenadas **N 9.702.601,22m** e **E 575.972,74m**; deste segue com azimute de $251^{\circ}33'54''$ e distância de



PREFEITURA DE SÃO LUÍS

SECRETARIA MUNICIPAL DE GOVERNO

MINUTA DE ANTEPROJETO DE LEI Nº _____ DE _____ DE 2019

45,90m, confrontando com terras de , até atingir o ponto **P8763**, de coordenadas **N 9.702.586,71m** e **E 575.929,20m**; deste segue com azimute de $207^{\circ}45'37''$ e distância de 0,66m, confrontando com terras de , até atingir o ponto **P8764**, de coordenadas **N 9.702.586,12m** e **E 575.928,89m**; deste segue com azimute de $251^{\circ}33'47''$ e distância de 1,00m, confrontando com terras de , até atingir o ponto **P8765**, de coordenadas **N 9.702.585,81m** e **E 575.927,94m**; deste segue com azimute de $207^{\circ}45'31''$ e distância de 51,94m, confrontando com terras de , até atingir o ponto **P8766**, de coordenadas **N 9.702.539,85m** e **E 575.903,75m**; deste segue com azimute de $182^{\circ}36'09''$ e distância de 53,27m, confrontando com terras de , até atingir o ponto **P8767**, de coordenadas **N 9.702.486,63m** e **E 575.901,33m**; deste segue com azimute de $129^{\circ}28'21''$ e distância de 53,27m, confrontando com terras de , até atingir o ponto **P8768**, de coordenadas **N 9.702.452,76m** e **E 575.942,45m**; deste segue com azimute de $102^{\circ}59'41''$ e distância de 64,55m, confrontando com terras de , até atingir o ponto **P8769**, de coordenadas **N 9.702.438,25m** e **E 576.005,35m**; deste segue com azimute de $128^{\circ}39'35''$ e distância de 61,96m, confrontando com terras de , até atingir o ponto **P8770**, de coordenadas **N 9.702.399,54m** e **E 576.053,73m**; deste segue com azimute de $185^{\circ}11'40''$ e distância de 53,44m, confrontando com terras de , até atingir o ponto **P8771**, de coordenadas **N 9.702.346,32m** e **E 576.048,89m**; deste segue com azimute de $200^{\circ}33'21''$ e distância de 41,34m, confrontando com terras de , até atingir o ponto **P8772**, de coordenadas **N 9.702.307,62m** e **E 576.034,37m**; deste segue com azimute de $221^{\circ}11'09''$ e distância de 51,43m, confrontando com terras de , até atingir o ponto **P8773**, de coordenadas **N 9.702.268,91m** e **E 576.000,51m**; deste segue com azimute de $175^{\circ}36'06''$ e distância de 31,54m, confrontando com terras de , até atingir o ponto **P8774**, de coordenadas **N 9.702.237,47m** e **E 576.002,93m**; deste segue com azimute de $96^{\circ}20'25''$ e distância de 65,72m, confrontando com terras de , até atingir o ponto **P8775**, de coordenadas **N 9.702.230,21m** e **E 576.068,24m**; deste segue com azimute de $117^{\circ}45'31''$ e distância de 51,94m, confrontando com terras de , até atingir o ponto **P8776**, de coordenadas **N 9.702.206,02m** e **E 576.114,20m**; deste segue com azimute de $163^{\circ}18'02''$ e distância de 25,26m, confrontando com terras de , até atingir o ponto **P8777**, de coordenadas **N 9.702.181,83m** e **E 576.121,46m**; deste segue com azimute de $194^{\circ}55'54''$ e distância de 32,66m, confrontando com terras de , até atingir o ponto **P8778**, de coordenadas **N 9.702.150,27m** e **E 576.113,04m**; deste segue com azimute de $0^{\circ}00'00''$ e distância de 17,94m, confrontando com terras de , até atingir o ponto **P8779**, de coordenadas **N 9.702.168,22m** e **E 576.113,04m**; deste segue com azimute de $320^{\circ}11'40''$ e distância de 37,79m, confrontando com terras de , até atingir o ponto **P8780**, de coordenadas **N 9.702.197,25m** e **E 576.088,85m**; deste segue com azimute de $284^{\circ}40'35''$ e distância de 105,03m, confrontando com terras de , até atingir o ponto **P8781**, de coordenadas **N 9.702.223,86m** e **E 575.987,25m**; deste segue com azimute de $350^{\circ}32'16''$ e distância de 29,43m, confrontando com terras de , até atingir o ponto **P8782**, de coordenadas **N 9.702.252,88m** e **E 575.982,42m**; deste segue com azimute de $6^{\circ}42'35''$ e distância de 41,41m, confrontando com terras de , até atingir o ponto **P8783**, de coordenadas **N 9.702.294,01m** e **E 575.987,25m**; deste segue com azimute de $38^{\circ}39'35''$ e distância de 46,47m, confrontando com terras de , até atingir o ponto **P8784**, de coordenadas **N 9.702.330,29m** e **E 576.016,28m**; deste segue com azimute de $26^{\circ}33'55''$ e distância de 27,05m, confrontando com terras de , até atingir o ponto **P8785**, de coordenadas **N 9.702.354,48m** e **E 576.028,38m**; deste segue com azimute de $354^{\circ}17'22''$ e distância de 24,31m, confrontando com terras de , até atingir o ponto **P8786**, de coordenadas **N 9.702.378,67m** e **E 576.025,96m**; deste segue com azimute de $325^{\circ}00'29''$ e distância de 29,53m, confrontando com terras de , até atingir o ponto **P8787**, de coordenadas **N 9.702.402,86m** e **E 576.009,03m**; deste segue com azimute de $288^{\circ}26'06''$ e distância de 45,90m, confrontando com terras de , até atingir o ponto **P8788**, de coordenadas **N 9.702.417,38m** e **E 575.965,48m**; deste segue com azimute de $282^{\circ}15'53''$ e distância de 56,94m, confrontando com terras de , até atingir o ponto **P8789**, de coordenadas **N 9.702.429,47m** e **E 575.909,85m**; deste segue com azimute de $325^{\circ}00'29''$ e distância de 29,53m, confrontando com terras de , até atingir o ponto **P8790**, de coordenadas **N 9.702.453,66m** e **E 575.892,91m**; deste segue com azimute de $352^{\circ}52'30''$ e distância de 39,01m, confrontando com terras de , até atingir o ponto **P8791**, de coordenadas **N 9.702.492,37m** e **E 575.888,07m**; deste segue com azimute de $341^{\circ}33'54''$ e distância de 76,35m, confrontando com terras de , até atingir o ponto **P8792**, de coordenadas **N 9.702.564,80m** e **E 575.863,93m**; deste segue com azimute de $59^{\circ}44'38''$ e distância de 32,09m, confrontando com terras de , até atingir o ponto **P8793**, de coordenadas **N 9.702.580,97m** e **E 575.891,65m**; deste segue com azimute de $32^{\circ}28'17''$ e distância de 0,32m, confrontando com terras de , até atingir o ponto **P8794**, de coordenadas **N 9.702.581,23m** e **E 575.891,82m**; deste segue com azimute de $59^{\circ}44'39''$ e distância de 1,26m, confrontando com terras de , até atingir o ponto **P8795**, de coordenadas **N 9.702.581,87m** e **E 575.892,91m**; deste segue com azimute de $32^{\circ}28'16''$ e distância de 31,54m, confrontando com terras de , até atingir o ponto **P8796**, de coordenadas **N 9.702.608,48m** e **E 575.909,85m**; deste segue com azimute de $40^{\circ}14'11''$ e distância de 40,81m, confrontando com terras de , até atingir o ponto **P8797**, de coordenadas **N 9.702.639,63m** e **E 575.936,20m**; deste segue com azimute de $59^{\circ}02'11''$ e distância de 41,14m, confrontando com terras de , até atingir o ponto **P8798**, de



PREFEITURA DE SÃO LUÍS

SECRETARIA MUNICIPAL DE GOVERNO

MINUTA DE ANTEPROJETO DE LEI Nº _____ DE _____ DE 2019

coordenadas N **9.702.660,80m** e E **575.971,48m**; deste segue com azimute de $67^{\circ}50'01''$ e distância de 70,53m, confrontando com terras de , até atingir o ponto **P8799**, de coordenadas N **9.702.687,41m** e E **576.036,79m**; deste segue com azimute de $77^{\circ}28'17''$ e distância de 66,91m, confrontando com terras de , até atingir o ponto **P8800**, de coordenadas N **9.702.701,92m** e E **576.102,11m**; deste segue com azimute de $78^{\circ}18'38''$ e distância de 71,64m, confrontando com terras de , até atingir o ponto **P8801**, de coordenadas N **9.702.716,43m** e E **576.172,26m**; deste segue com azimute de $67^{\circ}37'12''$ e distância de 44,47m, confrontando com terras de , até atingir o ponto **P8802**, de coordenadas N **9.702.733,37m** e E **576.213,38m**; deste segue com azimute de $30^{\circ}57'57''$ e distância de 0,59m, confrontando com terras de , até atingir o ponto **P8803**, de coordenadas N **9.702.733,88m** e E **576.213,69m**; deste segue com azimute de $67^{\circ}37'07''$ e distância de 1,03m, confrontando com terras de , até atingir o ponto **P8804**, de coordenadas N **9.702.734,27m** e E **576.214,64m**; deste segue com azimute de $30^{\circ}57'50''$ e distância de 42,32m, confrontando com terras de , até atingir o ponto **P8805**, de coordenadas N **9.702.770,56m** e E **576.236,41m**; deste segue com azimute de $357^{\circ}08'15''$ e distância de 48,44m, confrontando com terras de , até atingir o ponto **P8806**, de coordenadas N **9.702.818,94m** e E **576.234,00m**; deste segue com azimute de $344^{\circ}44'41''$ e distância de 55,16m, confrontando com terras de , até atingir o ponto **P8807**, de coordenadas N **9.702.872,15m** e E **576.219,48m**; deste segue com azimute de $315^{\circ}00'00''$ e distância de 41,05m, confrontando com terras de , até atingir o ponto **P8808**, de coordenadas N **9.702.901,18m** e E **576.190,45m**; deste segue com azimute de $297^{\circ}21'00''$ e distância de 78,98m, confrontando com terras de , até atingir o ponto **P8809**, de coordenadas N **9.702.937,47m** e E **576.120,30m**; deste segue com azimute de $270^{\circ}00'00''$ e distância de 41,12m, confrontando com terras de , até atingir o ponto **P8810**, de coordenadas N **9.702.937,47m** e E **576.079,18m**; deste segue com azimute de $320^{\circ}42'38''$ e distância de 34,38m, confrontando com terras de , até atingir o ponto **P8811**, de coordenadas N **9.702.964,08m** e E **576.057,41m**; deste segue com azimute de $326^{\circ}18'36''$ e distância de 36,02m, confrontando com terras de , até atingir o ponto **P8812**, de coordenadas N **9.702.994,04m** e E **576.037,43m**; deste segue com azimute de $204^{\circ}07'06''$ e distância de 500,76m, confrontando com terras de , até atingir o ponto **P8813**, de coordenadas N **9.702.537,00m** e E **575.832,80m**; deste segue com azimute de $190^{\circ}55'22''$ e distância de 82,43m, confrontando com terras de , até atingir o ponto **P8814**, de coordenadas N **9.702.456,06m** e E **575.817,18m**; deste segue com azimute de $120^{\circ}57'50''$ e distância de 27,43m, confrontando com terras de , até atingir o ponto **P8815**, de coordenadas N **9.702.441,94m** e E **575.840,70m**; deste segue com azimute de $153^{\circ}26'06''$ e distância de 31,56m, confrontando com terras de , até atingir o ponto **P8816**, de coordenadas N **9.702.413,72m** e E **575.854,82m**; deste segue com azimute de $90^{\circ}00'00''$ e distância de 9,41m, confrontando com terras de , até atingir o ponto **P8817**, de coordenadas N **9.702.413,72m** e E **575.864,22m**; deste segue com azimute de $145^{\circ}00'29''$ e distância de 57,42m, confrontando com terras de , até atingir o ponto **P8818**, de coordenadas N **9.702.366,68m** e E **575.897,15m**; deste segue com azimute de $176^{\circ}11'09''$ e distância de 70,72m, confrontando com terras de , até atingir o ponto **P8819**, de coordenadas N **9.702.296,12m** e E **575.901,86m**; deste segue com azimute de $180^{\circ}00'00''$ e distância de 47,04m, confrontando com terras de , até atingir o ponto **P8820**, de coordenadas N **9.702.249,08m** e E **575.901,86m**; deste segue com azimute de $256^{\circ}57'16''$ e distância de 395,94m, confrontando com terras de , até atingir o ponto **P8821**, de coordenadas N **9.702.159,71m** e E **575.516,13m**; deste segue com azimute de $328^{\circ}11'47''$ e distância de 990,76m, confrontando com terras de , até atingir o ponto **P8822**, de coordenadas N **9.703.001,72m** e E **574.993,99m**; deste segue com azimute de $249^{\circ}31'06''$ e distância de 2.054,22m, confrontando com terras de , até atingir o ponto **P8823**, de coordenadas N **9.702.282,93m** e E **573.069,63m**; deste segue com azimute de $169^{\circ}27'14''$ e distância de 19,25m, confrontando com terras de , até atingir o ponto **P8824**, de coordenadas N **9.702.264,01m** e E **573.073,15m**; deste segue com azimute de $196^{\circ}52'13''$ e distância de 25,02m, confrontando com terras de , até atingir o ponto **P8825**, de coordenadas N **9.702.240,07m** e E **573.065,89m**; deste segue com azimute de $221^{\circ}52'09''$ e distância de 25,25m, confrontando com terras de , até atingir o ponto **P8826**, de coordenadas N **9.702.221,27m** e E **573.049,04m**; deste segue com azimute de $259^{\circ}14'10''$ e distância de 26,13m, confrontando com terras de , até atingir o ponto **P8827**, de coordenadas N **9.702.216,39m** e E **573.023,37m**; deste segue com azimute de $261^{\circ}08'01''$ e distância de 26,08m, confrontando com terras de , até atingir o ponto **P8828**, de coordenadas N **9.702.212,37m** e E **572.997,60m**; deste segue com azimute de $277^{\circ}04'22''$ e distância de 25,91m, confrontando com terras de , até atingir o ponto **P8829**, de coordenadas N **9.702.215,56m** e E **572.971,89m**; deste segue com azimute de $343^{\circ}05'17''$ e distância de 25,82m, confrontando com terras de , até atingir o ponto **P8830**, de coordenadas N **9.702.240,26m** e E **572.964,38m**; deste segue com azimute de $325^{\circ}13'08''$ e distância de 3,25m, confrontando com terras de , até atingir o ponto **P8831**, de coordenadas N **9.702.242,93m** e E **572.962,53m**; deste segue com azimute de $249^{\circ}31'06''$ e distância de 328,06m, confrontando com terras de , até atingir o ponto **P8832**, de coordenadas N **9.702.128,14m** e E **572.655,21m**; deste segue com azimute de $153^{\circ}24'43''$ e distância de 2,57m, confrontando com terras de , até atingir o ponto **P8833**, de coordenadas N **9.702.125,84m** e E **572.656,36m**; deste segue com azimute



PREFEITURA DE SÃO LUÍS

SECRETARIA MUNICIPAL DE GOVERNO

MINUTA DE ANTEPROJETO DE LEI Nº _____ DE _____ DE 2019

de 136°46'51" e distância de 25,71m, confrontando com terras de , até atingir o ponto **P8834**, de coordenadas N **9.702.107,11m** e E **572.673,97m**; deste segue com azimute de 140°16'10" e distância de 17,04m, confrontando com terras de , até atingir o ponto **P8835**, de coordenadas N **9.702.094,01m** e E **572.684,85m**; deste segue com azimute de 167°08'09" e distância de 11,43m, confrontando com terras de , até atingir o ponto **P8836**, de coordenadas N **9.702.082,86m** e E **572.687,40m**; deste segue com azimute de 158°27'03" e distância de 13,68m, confrontando com terras de , até atingir o ponto **P8837**, de coordenadas N **9.702.070,14m** e E **572.692,42m**; deste segue com azimute de 203°15'55" e distância de 12,72m, confrontando com terras de , até atingir o ponto **P8838**, de coordenadas N **9.702.058,45m** e E **572.687,40m**; deste segue com azimute de 159°01'03" e distância de 11,66m, confrontando com terras de , até atingir o ponto **P8839**, de coordenadas N **9.702.047,57m** e E **572.691,57m**; deste segue com azimute de 177°38'59" e distância de 18,85m, confrontando com terras de , até atingir o ponto **P8840**, de coordenadas N **9.702.028,74m** e E **572.692,35m**; deste segue com azimute de 157°21'51" e distância de 12,70m, confrontando com terras de , até atingir o ponto **P8841**, de coordenadas N **9.702.017,02m** e E **572.697,23m**; deste segue com azimute de 153°54'08" e distância de 15,36m, confrontando com terras de , até atingir o ponto **P8842**, de coordenadas N **9.702.003,22m** e E **572.703,99m**; deste segue com azimute de 132°54'25" e distância de 11,15m, confrontando com terras de , até atingir o ponto **P8843**, de coordenadas N **9.701.995,64m** e E **572.712,15m**; deste segue com azimute de 147°38'05" e distância de 13,86m, confrontando com terras de , até atingir o ponto **P8844**, de coordenadas N **9.701.983,93m** e E **572.719,58m**; deste segue com azimute de 127°01'50" e distância de 11,72m, confrontando com terras de , até atingir o ponto **P8845**, de coordenadas N **9.701.976,87m** e E **572.728,93m**; deste segue com azimute de 125°18'05" e distância de 26,66m, confrontando com terras de , até atingir o ponto **P8846**, de coordenadas N **9.701.961,46m** e E **572.750,69m**; deste segue com azimute de 114°31'52" e distância de 15,18m, confrontando com terras de , até atingir o ponto **P8847**, de coordenadas N **9.701.955,16m** e E **572.764,50m**; deste segue com azimute de 97°30'32" e distância de 11,48m, confrontando com terras de , até atingir o ponto **P8848**, de coordenadas N **9.701.953,66m** e E **572.775,88m**; deste segue com azimute de 127°14'17" e distância de 16,63m, confrontando com terras de , até atingir o ponto **P8849**, de coordenadas N **9.701.943,59m** e E **572.789,13m**; deste segue com azimute de 110°48'28" e distância de 10,20m, confrontando com terras de , até atingir o ponto **P8850**, de coordenadas N **9.701.939,97m** e E **572.798,66m**; deste segue com azimute de 135°00'24" e distância de 8,59m, confrontando com terras de , até atingir o ponto **P8851**, de coordenadas N **9.701.933,89m** e E **572.804,73m**; deste segue com azimute de 119°53'11" e distância de 17,58m, confrontando com terras de , até atingir o ponto **P8852**, de coordenadas N **9.701.925,14m** e E **572.819,97m**; deste segue com azimute de 137°24'30" e distância de 13,44m, confrontando com terras de , até atingir o ponto **P8853**, de coordenadas N **9.701.915,24m** e E **572.829,07m**; deste segue com azimute de 152°54'37" e distância de 14,37m, confrontando com terras de , até atingir o ponto **P8854**, de coordenadas N **9.701.902,45m** e E **572.835,61m**; deste segue com azimute de 151°06'26" e distância de 22,02m, confrontando com terras de , até atingir o ponto **P8855**, de coordenadas N **9.701.883,17m** e E **572.846,25m**; deste segue com azimute de 155°06'07" e distância de 27,67m, confrontando com terras de , até atingir o ponto **P8856**, de coordenadas N **9.701.858,07m** e E **572.857,90m**; deste segue com azimute de 156°08'36" e distância de 25,63m, confrontando com terras de , até atingir o ponto **P8857**, de coordenadas N **9.701.834,63m** e E **572.868,27m**; deste segue com azimute de 156°08'36" e distância de 0,78m, confrontando com terras de , até atingir o ponto **P8858**, de coordenadas N **9.701.833,92m** e E **572.868,58m**; deste segue com azimute de 160°33'27" e distância de 25,18m, confrontando com terras de , até atingir o ponto **P8859**, de coordenadas N **9.701.810,18m** e E **572.876,96m**; deste segue com azimute de 159°38'02" e distância de 25,06m, confrontando com terras de , até atingir o ponto **P8860**, de coordenadas N **9.701.786,69m** e E **572.885,68m**; deste segue com azimute de 155°55'22" e distância de 26,37m, confrontando com terras de , até atingir o ponto **P8861**, de coordenadas N **9.701.762,61m** e E **572.896,44m**; deste segue com azimute de 160°40'38" e distância de 27,35m, confrontando com terras de , até atingir o ponto **P8862**, de coordenadas N **9.701.736,80m** e E **572.905,49m**; deste segue com azimute de 159°58'11" e distância de 27,04m, confrontando com terras de , até atingir o ponto **P8863**, de coordenadas N **9.701.711,40m** e E **572.914,75m**; deste segue com azimute de 157°49'35" e distância de 26,87m, confrontando com terras de , até atingir o ponto **P8864**, de coordenadas N **9.701.686,52m** e E **572.924,89m**; deste segue com azimute de 162°19'46" e distância de 25,60m, confrontando com terras de , até atingir o ponto **P8865**, de coordenadas N **9.701.662,13m** e E **572.932,66m**; deste segue com azimute de 163°17'40" e distância de 26,61m, confrontando com terras de , até atingir o ponto **P8866**, de coordenadas N **9.701.636,64m** e E **572.940,31m**; deste segue com azimute de 171°17'11" e distância de 25,41m, confrontando com terras de , até atingir o ponto **P8867**, de coordenadas N **9.701.611,52m** e E **572.944,16m**; deste segue com azimute de 164°38'32" e distância de 23,98m, confrontando com terras de , até atingir o ponto **P8868**, de coordenadas N **9.701.588,40m** e E **572.950,51m**; deste segue com azimute de 158°39'13" e distância de 31,57m,



PREFEITURA DE SÃO LUÍS

SECRETARIA MUNICIPAL DE GOVERNO

MINUTA DE ANTEPROJETO DE LEI Nº _____ DE _____ DE 2019

confrontando com terras de , até atingir o ponto **P8869**, de coordenadas **N 9.701.559,00m** e **E 572.962,00m**; deste segue com azimute de $165^{\circ}09'57''$ e distância de 29,96m, confrontando com terras de , até atingir o ponto **P8870**, de coordenadas **N 9.701.530,04m** e **E 572.969,67m**; deste segue com azimute de $178^{\circ}01'47''$ e distância de 24,72m, confrontando com terras de , até atingir o ponto **P8871**, de coordenadas **N 9.701.505,33m** e **E 572.970,52m**; deste segue com azimute de $185^{\circ}35'37''$ e distância de 17,54m, confrontando com terras de , até atingir o ponto **P8872**, de coordenadas **N 9.701.487,87m** e **E 572.968,81m**; deste segue com azimute de $190^{\circ}36'12''$ e distância de 34,67m, confrontando com terras de , até atingir o ponto **P8873**, de coordenadas **N 9.701.453,79m** e **E 572.962,43m**; deste segue com azimute de $340^{\circ}07'51''$ e distância de 42,57m, confrontando com terras de , até atingir o ponto **P8874**, de coordenadas **N 9.701.493,83m** e **E 572.947,96m**; deste segue com azimute de $349^{\circ}35'09''$ e distância de 32,36m, confrontando com terras de , até atingir o ponto **P8875**, de coordenadas **N 9.701.525,66m** e **E 572.942,11m**; deste segue com azimute de $349^{\circ}58'07''$ e distância de 25,49m, confrontando com terras de , até atingir o ponto **P8876**, de coordenadas **N 9.701.550,76m** e **E 572.937,67m**; deste segue com azimute de $343^{\circ}19'56''$ e distância de 26,25m, confrontando com terras de , até atingir o ponto **P8877**, de coordenadas **N 9.701.575,91m** e **E 572.930,14m**; deste segue com azimute de $328^{\circ}05'03''$ e distância de 25,08m, confrontando com terras de , até atingir o ponto **P8878**, de coordenadas **N 9.701.597,20m** e **E 572.916,88m**; deste segue com azimute de $328^{\circ}35'00''$ e distância de 25,38m, confrontando com terras de , até atingir o ponto **P8879**, de coordenadas **N 9.701.618,86m** e **E 572.903,65m**; deste segue com azimute de $318^{\circ}52'51''$ e distância de 25,07m, confrontando com terras de , até atingir o ponto **P8880**, de coordenadas **N 9.701.637,75m** e **E 572.887,16m**; deste segue com azimute de $323^{\circ}20'23''$ e distância de 6,96m, confrontando com terras de , até atingir o ponto **P8881**, de coordenadas **N 9.701.643,33m** e **E 572.883,01m**; deste segue com azimute de $336^{\circ}02'15''$ e distância de 126,71m, confrontando com terras de , até atingir o ponto **P8882**, de coordenadas **N 9.701.759,12m** e **E 572.831,55m**; deste segue com azimute de $317^{\circ}23'09''$ e distância de 360,88m, confrontando com terras de , até atingir o ponto **P8883**, de coordenadas **N 9.702.024,70m** e **E 572.587,21m**; deste segue com azimute de $334^{\circ}05'37''$ e distância de 334,18m, confrontando com terras de , até atingir o ponto **P8884**, de coordenadas **N 9.702.325,29m** e **E 572.441,21m**; deste segue com azimute de $240^{\circ}29'33''$ e distância de 2,42m, confrontando com terras de , até atingir o ponto **P8885**, de coordenadas **N 9.702.324,10m** e **E 572.439,11m**; deste segue com azimute de $237^{\circ}58'34''$ e distância de 26,23m, confrontando com terras de , até atingir o ponto **P8886**, de coordenadas **N 9.702.310,19m** e **E 572.416,87m**; deste segue com azimute de $310^{\circ}28'48''$ e distância de 19,47m, confrontando com terras de , até atingir o ponto **P8887**, de coordenadas **N 9.702.322,83m** e **E 572.402,06m**; deste segue com azimute de $321^{\circ}28'30''$ e distância de 21,26m, confrontando com terras de , até atingir o ponto **P8888**, de coordenadas **N 9.702.339,46m** e **E 572.388,82m**; deste segue com azimute de $9^{\circ}30'26''$ e distância de 29,30m, confrontando com terras de , até atingir o ponto **P8889**, de coordenadas **N 9.702.368,36m** e **E 572.393,66m**; deste segue com azimute de $8^{\circ}28'54''$ e distância de 26,03m, confrontando com terras de , até atingir o ponto **P8890**, de coordenadas **N 9.702.394,11m** e **E 572.397,50m**; deste segue com azimute de $5^{\circ}29'02''$ e distância de 27,42m, confrontando com terras de , até atingir o ponto **P8891**, de coordenadas **N 9.702.421,40m** e **E 572.400,12m**; deste segue com azimute de $340^{\circ}01'13''$ e distância de 27,80m, confrontando com terras de , até atingir o ponto **P8892**, de coordenadas **N 9.702.447,53m** e **E 572.390,62m**; deste segue com azimute de $306^{\circ}10'02''$ e distância de 25,93m, confrontando com terras de , até atingir o ponto **P8893**, de coordenadas **N 9.702.462,83m** e **E 572.369,69m**; deste segue com azimute de $309^{\circ}59'47''$ e distância de 25,38m, confrontando com terras de , até atingir o ponto **P8894**, de coordenadas **N 9.702.479,14m** e **E 572.350,25m**; deste segue com azimute de $21^{\circ}21'04''$ e distância de 5,91m, confrontando com terras de , até atingir o ponto **P8895**, de coordenadas **N 9.702.484,64m** e **E 572.352,40m**; deste segue com azimute de $19^{\circ}00'20''$ e distância de 26,12m, confrontando com terras de , até atingir o ponto **P8896**, de coordenadas **N 9.702.509,34m** e **E 572.360,91m**; deste segue com azimute de $85^{\circ}07'20''$ e distância de 7,72m, confrontando com terras de , até atingir o ponto **P8897**, de coordenadas **N 9.702.510,00m** e **E 572.368,60m**; deste segue com azimute de $87^{\circ}03'23''$ e distância de 25,70m, confrontando com terras de , até atingir o ponto **P8898**, de coordenadas **N 9.702.511,32m** e **E 572.394,27m**; deste segue com azimute de $63^{\circ}37'29''$ e distância de 25,62m, confrontando com terras de , até atingir o ponto **P8899**, de coordenadas **N 9.702.522,70m** e **E 572.417,22m**; deste segue com azimute de $57^{\circ}20'20''$ e distância de 25,18m, confrontando com terras de , até atingir o ponto **P8900**, de coordenadas **N 9.702.536,29m** e **E 572.438,42m**; deste segue com azimute de $58^{\circ}09'40''$ e distância de 26,96m, confrontando com terras de , até atingir o ponto **P8901**, de coordenadas **N 9.702.550,51m** e **E 572.461,32m**; deste segue com azimute de $70^{\circ}52'47''$ e distância de 26,16m, confrontando com terras de , até atingir o ponto **P8902**, de coordenadas **N 9.702.559,08m** e **E 572.486,04m**; deste segue com azimute de $84^{\circ}31'27''$ e distância de 25,47m, confrontando com terras de , até atingir o ponto **P8903**, de coordenadas **N 9.702.561,51m** e **E 572.511,39m**; deste segue com azimute de $89^{\circ}04'59''$ e distância de 17,40m, confrontando com terras de , até atingir o ponto **P8904**, de coordenadas **N 9.702.561,79m** e **E 572.528,78m**; deste



PREFEITURA DE SÃO LUÍS

SECRETARIA MUNICIPAL DE GOVERNO

MINUTA DE ANTEPROJETO DE LEI Nº _____ DE _____ DE 2019

segue com azimute de $89^{\circ}04'59''$ e distância de 8,22m, confrontando com terras de , até atingir o ponto **P8905**, de coordenadas **N 9.702.561,92m** e **E 572.537,00m**; deste segue com azimute de $89^{\circ}03'05''$ e distância de 25,98m, confrontando com terras de , até atingir o ponto **P8906**, de coordenadas **N 9.702.562,35m** e **E 572.562,98m**; deste segue com azimute de $89^{\circ}23'59''$ e distância de 26,73m, confrontando com terras de , até atingir o ponto **P8907**, de coordenadas **N 9.702.562,63m** e **E 572.589,71m**; deste segue com azimute de $57^{\circ}44'06''$ e distância de 26,21m, confrontando com terras de , até atingir o ponto **P8908**, de coordenadas **N 9.702.576,62m** e **E 572.611,87m**; deste segue com azimute de $31^{\circ}37'03''$ e distância de 0,20m, confrontando com terras de , até atingir o ponto **P8909**, de coordenadas **N 9.702.576,79m** e **E 572.611,98m**; deste segue com azimute de $57^{\circ}44'06''$ e distância de 1,36m, confrontando com terras de , até atingir o ponto **P8910**, de coordenadas **N 9.702.577,52m** e **E 572.613,13m**; deste segue com azimute de $31^{\circ}37'15''$ e distância de 25,58m, confrontando com terras de , até atingir o ponto **P8911**, de coordenadas **N 9.702.599,30m** e **E 572.626,54m**; deste segue com azimute de $5^{\circ}00'50''$ e distância de 25,29m, confrontando com terras de , até atingir o ponto **P8912**, de coordenadas **N 9.702.624,49m** e **E 572.628,75m**; deste segue com azimute de $252^{\circ}16'16''$ e distância de 26,44m, confrontando com terras de , até atingir o ponto **P8913**, de coordenadas **N 9.702.616,44m** e **E 572.603,57m**; deste segue com azimute de $35^{\circ}05'45''$ e distância de 4,07m, confrontando com terras de , até atingir o ponto **P8914**, de coordenadas **N 9.702.619,77m** e **E 572.605,91m**; deste segue com azimute de $43^{\circ}14'44''$ e distância de 26,10m, confrontando com terras de , até atingir o ponto **P8915**, de coordenadas **N 9.702.638,78m** e **E 572.623,79m**; deste segue com azimute de $0^{\circ}45'21''$ e distância de 25,01m, confrontando com terras de , até atingir o ponto **P8916**, de coordenadas **N 9.702.663,79m** e **E 572.624,12m**; deste segue com azimute de $340^{\circ}05'49''$ e distância de 14,24m, confrontando com terras de , até atingir o ponto **P8917**, de coordenadas **N 9.702.677,18m** e **E 572.619,27m**; deste segue com azimute de $340^{\circ}05'49''$ e distância de 12,05m, confrontando com terras de , até atingir o ponto **P8918**, de coordenadas **N 9.702.688,51m** e **E 572.615,17m**; deste segue com azimute de $333^{\circ}13'39''$ e distância de 25,95m, confrontando com terras de , até atingir o ponto **P8919**, de coordenadas **N 9.702.711,68m** e **E 572.603,48m**; deste segue com azimute de $328^{\circ}45'30''$ e distância de 26,88m, confrontando com terras de , até atingir o ponto **P8920**, de coordenadas **N 9.702.734,66m** e **E 572.589,54m**; deste segue com azimute de $300^{\circ}40'54''$ e distância de 25,42m, confrontando com terras de , até atingir o ponto **P8921**, de coordenadas **N 9.702.747,63m** e **E 572.567,68m**; deste segue com azimute de $275^{\circ}43'32''$ e distância de 25,88m, confrontando com terras de , até atingir o ponto **P8922**, de coordenadas **N 9.702.750,22m** e **E 572.541,92m**; deste segue com azimute de $65^{\circ}17'28''$ e distância de 13,03m, confrontando com terras de , até atingir o ponto **P8923**, de coordenadas **N 9.702.755,66m** e **E 572.553,76m**; deste segue com azimute de $52^{\circ}04'24''$ e distância de 1,28m, confrontando com terras de , até atingir o ponto **P8924**, de coordenadas **N 9.702.756,45m** e **E 572.554,77m**; deste segue com azimute de $65^{\circ}17'37''$ e distância de 0,28m, confrontando com terras de , até atingir o ponto **P8925**, de coordenadas **N 9.702.756,56m** e **E 572.555,02m**; deste segue com azimute de $52^{\circ}04'24''$ e distância de 24,95m, confrontando com terras de , até atingir o ponto **P8926**, de coordenadas **N 9.702.771,90m** e **E 572.574,70m**; deste segue com azimute de $65^{\circ}51'19''$ e distância de 2,60m, confrontando com terras de , até atingir o ponto **P8927**, de coordenadas **N 9.702.772,96m** e **E 572.577,07m**; deste segue com azimute de $82^{\circ}53'52''$ e distância de 25,07m, confrontando com terras de , até atingir o ponto **P8928**, de coordenadas **N 9.702.776,06m** e **E 572.601,95m**; deste segue com azimute de $86^{\circ}59'01''$ e distância de 26,61m, confrontando com terras de , até atingir o ponto **P8929**, de coordenadas **N 9.702.777,46m** e **E 572.628,52m**; deste segue com azimute de $86^{\circ}55'03''$ e distância de 25,85m, confrontando com terras de , até atingir o ponto **P8930**, de coordenadas **N 9.702.778,85m** e **E 572.654,33m**; deste segue com azimute de $89^{\circ}02'30''$ e distância de 3,59m, confrontando com terras de , até atingir o ponto **P8931**, de coordenadas **N 9.702.778,91m** e **E 572.657,92m**; deste segue com azimute de $89^{\circ}03'26''$ e distância de 26,13m, confrontando com terras de , até atingir o ponto **P8932**, de coordenadas **N 9.702.779,34m** e **E 572.684,05m**; deste segue com azimute de $89^{\circ}46'17''$ e distância de 25,09m, confrontando com terras de , até atingir o ponto **P8933**, de coordenadas **N 9.702.779,44m** e **E 572.709,14m**; deste segue com azimute de $90^{\circ}13'07''$ e distância de 0,36m, confrontando com terras de , até atingir o ponto **P8934**, de coordenadas **N 9.702.779,44m** e **E 572.709,50m**; deste segue com azimute de $90^{\circ}13'07''$ e distância de 25,86m, confrontando com terras de , até atingir o ponto **P8935**, de coordenadas **N 9.702.779,34m** e **E 572.735,36m**; deste segue com azimute de $88^{\circ}53'15''$ e distância de 25,23m, confrontando com terras de , até atingir o ponto **P8936**, de coordenadas **N 9.702.779,83m** e **E 572.760,59m**; deste segue com azimute de $86^{\circ}11'42''$ e distância de 28,33m, confrontando com terras de , até atingir o ponto **P8937**, de coordenadas **N 9.702.781,71m** e **E 572.788,86m**; deste segue com azimute de $73^{\circ}22'03''$ e distância de 25,43m, confrontando com terras de , até atingir o ponto **P8938**, de coordenadas **N 9.702.788,99m** e **E 572.813,23m**; deste segue com azimute de $44^{\circ}18'32''$ e distância de 1,04m, confrontando com terras de , até atingir o ponto **P8939**, de coordenadas **N 9.702.789,73m** e **E 572.813,95m**; deste segue com azimute de $73^{\circ}22'07''$ e distância de 0,56m, confrontando com terras de , até atingir o ponto **P8940**, de coordenadas **N 9.702.789,89m** e **E 572.814,49m**; deste segue com azimute de $44^{\circ}18'25''$ e distância de 25,73m,



PREFEITURA DE SÃO LUÍS

SECRETARIA MUNICIPAL DE GOVERNO

MINUTA DE ANTEPROJETO DE LEI Nº _____ DE _____ DE 2019

confrontando com terras de , até atingir o ponto **P8941**, de coordenadas **N 9.702.808,30m** e **E 572.832,46m**; deste segue com azimute de $351^{\circ}55'39''$ e distância de 25,35m, confrontando com terras de , até atingir o ponto **P8942**, de coordenadas **N 9.702.833,40m** e **E 572.828,90m**; deste segue com azimute de $348^{\circ}22'24''$ e distância de 25,90m, confrontando com terras de , até atingir o ponto **P8943**, de coordenadas **N 9.702.858,77m** e **E 572.823,68m**; deste segue com azimute de $347^{\circ}52'02''$ e distância de 20,25m, confrontando com terras de , até atingir o ponto **P8944**, de coordenadas **N 9.702.878,57m** e **E 572.819,42m**; deste segue com azimute de $347^{\circ}51'44''$ e distância de 7,15m, confrontando com terras de , até atingir o ponto **P8945**, de coordenadas **N 9.702.885,56m** e **E 572.817,92m**; deste segue com azimute de $348^{\circ}16'57''$ e distância de 13,85m, confrontando com terras de , até atingir o ponto **P8946**, de coordenadas **N 9.702.899,12m** e **E 572.815,11m**; deste segue com azimute de $348^{\circ}16'57''$ e distância de 14,27m, confrontando com terras de , até atingir o ponto **P8947**, de coordenadas **N 9.702.913,09m** e **E 572.812,21m**; deste segue com azimute de $306^{\circ}28'50''$ e distância de 26,49m, confrontando com terras de , até atingir o ponto **P8948**, de coordenadas **N 9.702.928,84m** e **E 572.790,91m**; deste segue com azimute de $323^{\circ}51'20''$ e distância de 20,53m, confrontando com terras de , até atingir o ponto **P8949**, de coordenadas **N 9.702.945,42m** e **E 572.778,80m**; deste segue com azimute de $37^{\circ}10'23''$ e distância de 24,85m, confrontando com terras de , até atingir o ponto **P8950**, de coordenadas **N 9.702.965,23m** e **E 572.793,82m**; deste segue com azimute de $96^{\circ}58'10''$ e distância de 25,10m, confrontando com terras de , até atingir o ponto **P8951**, de coordenadas **N 9.702.962,18m** e **E 572.818,73m**; deste segue com azimute de $25^{\circ}11'33''$ e distância de 1,10m, confrontando com terras de , até atingir o ponto **P8952**, de coordenadas **N 9.702.963,18m** e **E 572.819,20m**; deste segue com azimute de $96^{\circ}58'14''$ e distância de 0,80m, confrontando com terras de , até atingir o ponto **P8953**, de coordenadas **N 9.702.963,08m** e **E 572.819,99m**; deste segue com azimute de $25^{\circ}11'35''$ e distância de 22,60m, confrontando com terras de , até atingir o ponto **P8954**, de coordenadas **N 9.702.983,53m** e **E 572.829,61m**; deste segue com azimute de $27^{\circ}48'59''$ e distância de 27,24m, confrontando com terras de , até atingir o ponto **P8955**, de coordenadas **N 9.703.007,62m** e **E 572.842,32m**; deste segue com azimute de $27^{\circ}53'38''$ e distância de 26,23m, confrontando com terras de , até atingir o ponto **P8956**, de coordenadas **N 9.703.030,80m** e **E 572.854,59m**; deste segue com azimute de $0^{\circ}00'00''$ e distância de 25,95m, confrontando com terras de , até atingir o ponto **P8957**, de coordenadas **N 9.703.056,76m** e **E 572.854,59m**; deste segue com azimute de $87^{\circ}22'55''$ e distância de 24,35m, confrontando com terras de , até atingir o ponto **P8958**, de coordenadas **N 9.703.057,87m** e **E 572.878,92m**; deste segue com azimute de $27^{\circ}07'38''$ e distância de 0,97m, confrontando com terras de , até atingir o ponto **P8959**, de coordenadas **N 9.703.058,74m** e **E 572.879,36m**; deste segue com azimute de $87^{\circ}22'55''$ e distância de 0,82m, confrontando com terras de , até atingir o ponto **P8960**, de coordenadas **N 9.703.058,77m** e **E 572.880,18m**; deste segue com azimute de $27^{\circ}07'32''$ e distância de 14,17m, confrontando com terras de , até atingir o ponto **P8961**, de coordenadas **N 9.703.071,38m** e **E 572.886,64m**; deste segue com azimute de $22^{\circ}07'06''$ e distância de 26,19m, confrontando com terras de , até atingir o ponto **P8962**, de coordenadas **N 9.703.095,64m** e **E 572.896,50m**; deste segue com azimute de $39^{\circ}37'02''$ e distância de 25,33m, confrontando com terras de , até atingir o ponto **P8963**, de coordenadas **N 9.703.115,15m** e **E 572.912,65m**; deste segue com azimute de $38^{\circ}25'52''$ e distância de 27,01m, confrontando com terras de , até atingir o ponto **P8964**, de coordenadas **N 9.703.136,31m** e **E 572.929,44m**; deste segue com azimute de $292^{\circ}51'27''$ e distância de 18,74m, confrontando com terras de , até atingir o ponto **P8965**, de coordenadas **N 9.703.143,59m** e **E 572.912,17m**; deste segue com azimute de $354^{\circ}31'37''$ e distância de 23,88m, confrontando com terras de , até atingir o ponto **P8966**, de coordenadas **N 9.703.167,37m** e **E 572.909,89m**; deste segue com azimute de $121^{\circ}56'44''$ e distância de 23,83m, confrontando com terras de , até atingir o ponto **P8967**, de coordenadas **N 9.703.154,76m** e **E 572.930,11m**; deste segue com azimute de $99^{\circ}42'55''$ e distância de 27,20m, confrontando com terras de , até atingir o ponto **P8968**, de coordenadas **N 9.703.150,17m** e **E 572.956,92m**; deste segue com azimute de $61^{\circ}45'26''$ e distância de 26,12m, confrontando com terras de , até atingir o ponto **P8969**, de coordenadas **N 9.703.162,53m** e **E 572.979,93m**; deste segue com azimute de $67^{\circ}05'31''$ e distância de 27,21m, confrontando com terras de , até atingir o ponto **P8970**, de coordenadas **N 9.703.173,12m** e **E 573.004,99m**; deste segue com azimute de $56^{\circ}04'26''$ e distância de 26,25m, confrontando com terras de , até atingir o ponto **P8971**, de coordenadas **N 9.703.187,77m** e **E 573.026,77m**; deste segue com azimute de $53^{\circ}19'05''$ e distância de 0,94m, confrontando com terras de , até atingir o ponto **P8972**, de coordenadas **N 9.703.188,33m** e **E 573.027,52m**; deste segue com azimute de $56^{\circ}04'21''$ e distância de 0,61m, confrontando com terras de , até atingir o ponto **P8973**, de coordenadas **N 9.703.188,67m** e **E 573.028,03m**; deste segue com azimute de $53^{\circ}18'54''$ e distância de 24,82m, confrontando com terras de , até atingir o ponto **P8974**, de coordenadas **N 9.703.203,50m** e **E 573.047,94m**; deste segue com azimute de $57^{\circ}57'02''$ e distância de 25,70m, confrontando com terras de , até atingir o ponto **P8975**, de coordenadas **N 9.703.217,14m** e **E 573.069,72m**; deste segue com azimute de $57^{\circ}44'59''$ e distância de 25,06m, confrontando com terras de , até atingir o ponto **P8976**, de coordenadas **N 9.703.230,51m** e **E 573.090,91m**; deste segue com azimute de $65^{\circ}10'04''$ e distância de 26,62m, confrontando com terras de , até



PREFEITURA DE SÃO LUÍS

SECRETARIA MUNICIPAL DE GOVERNO

MINUTA DE ANTEPROJETO DE LEI Nº _____ DE _____ DE 2019

atingir o ponto **P8977**, de coordenadas **N 9.703.241,69m** e **E 573.115,07m**; deste segue com azimute de $63^{\circ}23'44''$ e distância de 26,08m, confrontando com terras de , até atingir o ponto **P8978**, de coordenadas **N 9.703.253,37m** e **E 573.138,39m**; deste segue com azimute de $46^{\circ}18'23''$ e distância de 0,82m, confrontando com terras de , até atingir o ponto **P8979**, de coordenadas **N 9.703.253,94m** e **E 573.138,98m**; deste segue com azimute de $63^{\circ}23'41''$ e distância de 0,74m, confrontando com terras de , até atingir o ponto **P8980**, de coordenadas **N 9.703.254,27m** e **E 573.139,65m**; deste segue com azimute de $46^{\circ}18'18''$ e distância de 27,01m, confrontando com terras de , até atingir o ponto **P8981**, de coordenadas **N 9.703.272,93m** e **E 573.159,18m**; deste segue com azimute de $54^{\circ}01'38''$ e distância de 25,42m, confrontando com terras de , até atingir o ponto **P8982**, de coordenadas **N 9.703.287,86m** e **E 573.179,75m**; deste segue com azimute de $40^{\circ}52'15''$ e distância de 26,51m, confrontando com terras de , até atingir o ponto **P8983**, de coordenadas **N 9.703.307,91m** e **E 573.197,10m**; deste segue com azimute de $20^{\circ}57'28''$ e distância de 26,87m, confrontando com terras de , até atingir o ponto **P8984**, de coordenadas **N 9.703.333,00m** e **E 573.206,71m**; deste segue com azimute de $343^{\circ}43'15''$ e distância de 25,22m, confrontando com terras de , até atingir o ponto **P8985**, de coordenadas **N 9.703.357,21m** e **E 573.199,64m**; deste segue com azimute de $268^{\circ}33'40''$ e distância de 25,09m, confrontando com terras de , até atingir o ponto **P8986**, de coordenadas **N 9.703.356,58m** e **E 573.174,56m**; deste segue com azimute de $256^{\circ}26'15''$ e distância de 26,69m, confrontando com terras de , até atingir o ponto **P8987**, de coordenadas **N 9.703.350,32m** e **E 573.148,61m**; deste segue com azimute de $248^{\circ}13'29''$ e distância de 28,60m, confrontando com terras de , até atingir o ponto **P8988**, de coordenadas **N 9.703.339,71m** e **E 573.122,05m**; deste segue com azimute de $30^{\circ}14'45''$ e distância de 15,74m, confrontando com terras de , até atingir o ponto **P8989**, de coordenadas **N 9.703.353,31m** e **E 573.129,98m**; deste segue com azimute de $43^{\circ}44'46''$ e distância de 27,94m, confrontando com terras de , até atingir o ponto **P8990**, de coordenadas **N 9.703.373,50m** e **E 573.149,30m**; deste segue com azimute de $59^{\circ}18'55''$ e distância de 28,50m, confrontando com terras de , até atingir o ponto **P8991**, de coordenadas **N 9.703.388,04m** e **E 573.173,81m**; deste segue com azimute de $87^{\circ}16'33''$ e distância de 26,30m, confrontando com terras de , até atingir o ponto **P8992**, de coordenadas **N 9.703.389,29m** e **E 573.200,08m**; deste segue com azimute de $120^{\circ}32'14''$ e distância de 25,82m, confrontando com terras de , até atingir o ponto **P8993**, de coordenadas **N 9.703.376,17m** e **E 573.222,32m**; deste segue com azimute de $29^{\circ}10'13''$ e distância de 1,42m, confrontando com terras de , até atingir o ponto **P8994**, de coordenadas **N 9.703.377,41m** e **E 573.223,01m**; deste segue com azimute de $120^{\circ}32'09''$ e distância de 0,66m, confrontando com terras de , até atingir o ponto **P8995**, de coordenadas **N 9.703.377,07m** e **E 573.223,58m**; deste segue com azimute de $29^{\circ}10'08''$ e distância de 9,25m, confrontando com terras de , até atingir o ponto **P8996**, de coordenadas **N 9.703.385,15m** e **E 573.228,09m**; deste segue com azimute de $20^{\circ}46'41''$ e distância de 25,06m, confrontando com terras de , até atingir o ponto **P8997**, de coordenadas **N 9.703.408,58m** e **E 573.236,98m**; deste segue com azimute de $15^{\circ}49'08''$ e distância de 26,74m, confrontando com terras de , até atingir o ponto **P8998**, de coordenadas **N 9.703.434,31m** e **E 573.244,27m**; deste segue com azimute de $348^{\circ}19'09''$ e distância de 26,97m, confrontando com terras de , até atingir o ponto **P8999**, de coordenadas **N 9.703.460,72m** e **E 573.238,81m**; deste segue com azimute de $34^{\circ}33'33''$ e distância de 15,72m, confrontando com terras de , até atingir o ponto **P9000**, de coordenadas **N 9.703.473,67m** e **E 573.247,73m**; deste segue com azimute de $31^{\circ}39'37''$ e distância de 27,09m, confrontando com terras de , até atingir o ponto **P9001**, de coordenadas **N 9.703.496,73m** e **E 573.261,95m**; deste segue com azimute de $22^{\circ}31'12''$ e distância de 27,83m, confrontando com terras de , até atingir o ponto **P9002**, de coordenadas **N 9.703.522,44m** e **E 573.272,61m**; deste segue com azimute de $36^{\circ}51'55''$ e distância de 25,39m, confrontando com terras de , até atingir o ponto **P9003**, de coordenadas **N 9.703.542,75m** e **E 573.287,84m**; deste segue com azimute de $43^{\circ}09'19''$ e distância de 26,58m, confrontando com terras de , até atingir o ponto **P9004**, de coordenadas **N 9.703.562,14m** e **E 573.306,02m**; deste segue com azimute de $39^{\circ}29'06''$ e distância de 25,16m, confrontando com terras de , até atingir o ponto **P9005**, de coordenadas **N 9.703.581,56m** e **E 573.322,02m**; deste segue com azimute de $41^{\circ}38'44''$ e distância de 27,55m, confrontando com terras de , até atingir o ponto **P9006**, de coordenadas **N 9.703.602,15m** e **E 573.340,33m**; deste segue com azimute de $36^{\circ}31'58''$ e distância de 25,84m, confrontando com terras de , até atingir o ponto **P9007**, de coordenadas **N 9.703.622,91m** e **E 573.355,71m**; deste segue com azimute de $44^{\circ}24'28''$ e distância de 25,99m, confrontando com terras de , até atingir o ponto **P9008**, de coordenadas **N 9.703.641,48m** e **E 573.373,90m**; deste segue com azimute de $50^{\circ}16'04''$ e distância de 25,35m, confrontando com terras de , até atingir o ponto **P9009**, de coordenadas **N 9.703.657,69m** e **E 573.393,39m**; deste segue com azimute de $57^{\circ}38'59''$ e distância de 24,51m, confrontando com terras de , até atingir o ponto **P9010**, de coordenadas **N 9.703.670,80m** e **E 573.414,10m**; deste segue com azimute de $57^{\circ}38'59''$ e distância de 1,19m, confrontando com terras de , até atingir o ponto **P9011**, de coordenadas **N 9.703.671,44m** e **E 573.415,11m**; deste segue com azimute de $58^{\circ}04'52''$ e distância de 0,31m, confrontando com terras de , até atingir o ponto **P9012**, de coordenadas **N 9.703.671,60m** e **E 573.415,37m**; deste segue com azimute de $58^{\circ}04'52''$ e distância de 25,72m, confrontando com terras de , até atingir o ponto **P9013**, de coordenadas **N 9.703.685,20m** e **E 573.437,20m**; deste



PREFEITURA DE SÃO LUÍS

SECRETARIA MUNICIPAL DE GOVERNO

MINUTA DE ANTEPROJETO DE LEI Nº _____ DE _____ DE 2019

segue com azimute de $35^{\circ}12'07''$ e distância de 0,26m, confrontando com terras de , até atingir o ponto **P9014**, de coordenadas **N 9.703.685,41m** e **E 573.437,35m**; deste segue com azimute de $58^{\circ}04'56''$ e distância de 1,31m, confrontando com terras de , até atingir o ponto **P9015**, de coordenadas **N 9.703.686,10m** e **E 573.438,46m**; deste segue com azimute de $35^{\circ}12'14''$ e distância de 26,14m, confrontando com terras de , até atingir o ponto **P9016**, de coordenadas **N 9.703.707,46m** e **E 573.453,53m**; deste segue com azimute de $357^{\circ}20'04''$ e distância de 25,09m, confrontando com terras de , até atingir o ponto **P9017**, de coordenadas **N 9.703.732,52m** e **E 573.452,36m**; deste segue com azimute de $56^{\circ}34'35''$ e distância de 24,14m, confrontando com terras de , até atingir o ponto **P9018**, de coordenadas **N 9.703.745,82m** e **E 573.472,51m**; deste segue com azimute de $43^{\circ}29'08''$ e distância de 0,26m, confrontando com terras de , até atingir o ponto **P9019**, de coordenadas **N 9.703.746,01m** e **E 573.472,69m**; deste segue com azimute de $56^{\circ}34'33''$ e distância de 1,30m, confrontando com terras de , até atingir o ponto **P9020**, de coordenadas **N 9.703.746,72m** e **E 573.473,77m**; deste segue com azimute de $43^{\circ}28'42''$ e distância de 25,56m, confrontando com terras de , até atingir o ponto **P9021**, de coordenadas **N 9.703.765,27m** e **E 573.491,36m**; deste segue com azimute de $22^{\circ}58'26''$ e distância de 26,77m, confrontando com terras de , até atingir o ponto **P9022**, de coordenadas **N 9.703.789,92m** e **E 573.501,81m**; deste segue com azimute de $8^{\circ}56'02''$ e distância de 25,31m, confrontando com terras de , até atingir o ponto **P9023**, de coordenadas **N 9.703.814,92m** e **E 573.505,74m**; deste segue com azimute de $358^{\circ}02'07''$ e distância de 25,37m, confrontando com terras de , até atingir o ponto **P9024**, de coordenadas **N 9.703.840,28m** e **E 573.504,87m**; deste segue com azimute de $335^{\circ}54'01''$ e distância de 26,30m, confrontando com terras de , até atingir o ponto **P9025**, de coordenadas **N 9.703.864,29m** e **E 573.494,13m**; deste segue com azimute de $309^{\circ}31'11''$ e distância de 27,47m, confrontando com terras de , até atingir o ponto **P9026**, de coordenadas **N 9.703.881,77m** e **E 573.472,94m**; deste segue com azimute de $311^{\circ}04'50''$ e distância de 27,62m, confrontando com terras de , até atingir o ponto **P9027**, de coordenadas **N 9.703.899,92m** e **E 573.452,12m**; deste segue com azimute de $308^{\circ}54'54''$ e distância de 25,95m, confrontando com terras de , até atingir o ponto **P9028**, de coordenadas **N 9.703.916,22m** e **E 573.431,93m**; deste segue com azimute de $305^{\circ}26'47''$ e distância de 26,24m, confrontando com terras de , até atingir o ponto **P9029**, de coordenadas **N 9.703.931,44m** e **E 573.410,55m**; deste segue com azimute de $297^{\circ}28'22''$ e distância de 24,60m, confrontando com terras de , até atingir o ponto **P9030**, de coordenadas **N 9.703.942,79m** e **E 573.388,73m**; deste segue com azimute de $250^{\circ}07'25''$ e distância de 3,93m, confrontando com terras de , até atingir o ponto **P9031**, de coordenadas **N 9.703.941,45m** e **E 573.385,03m**; deste segue com azimute de $261^{\circ}30'37''$ e distância de 25,19m, confrontando com terras de , até atingir o ponto **P9032**, de coordenadas **N 9.703.937,74m** e **E 573.360,12m**; deste segue com azimute de $262^{\circ}25'24''$ e distância de 25,36m, confrontando com terras de , até atingir o ponto **P9033**, de coordenadas **N 9.703.934,39m** e **E 573.334,98m**; deste segue com azimute de $259^{\circ}29'06''$ e distância de 26,56m, confrontando com terras de , até atingir o ponto **P9034**, de coordenadas **N 9.703.929,55m** e **E 573.308,87m**; deste segue com azimute de $268^{\circ}22'22''$ e distância de 25,23m, confrontando com terras de , até atingir o ponto **P9035**, de coordenadas **N 9.703.928,83m** e **E 573.283,66m**; deste segue com azimute de $263^{\circ}05'50''$ e distância de 25,32m, confrontando com terras de , até atingir o ponto **P9036**, de coordenadas **N 9.703.925,79m** e **E 573.258,52m**; deste segue com azimute de $248^{\circ}53'49''$ e distância de 10,05m, confrontando com terras de , até atingir o ponto **P9037**, de coordenadas **N 9.703.922,17m** e **E 573.249,15m**; deste segue com azimute de $180^{\circ}04'04''$ e distância de 0,42m, confrontando com terras de , até atingir o ponto **P9038**, de coordenadas **N 9.703.921,75m** e **E 573.249,14m**; deste segue com azimute de $248^{\circ}53'44''$ e distância de 1,35m, confrontando com terras de , até atingir o ponto **P9039**, de coordenadas **N 9.703.921,26m** e **E 573.247,88m**; deste segue com azimute de $180^{\circ}04'30''$ e distância de 24,70m, confrontando com terras de , até atingir o ponto **P9040**, de coordenadas **N 9.703.896,57m** e **E 573.247,85m**; deste segue com azimute de $180^{\circ}52'19''$ e distância de 22,15m, confrontando com terras de , até atingir o ponto **P9041**, de coordenadas **N 9.703.874,42m** e **E 573.247,51m**; deste segue com azimute de $230^{\circ}25'44''$ e distância de 14,89m, confrontando com terras de , até atingir o ponto **P9042**, de coordenadas **N 9.703.864,94m** e **E 573.236,04m**; deste segue com azimute de $1^{\circ}26'38''$ e distância de 22,16m, confrontando com terras de , até atingir o ponto **P9043**, de coordenadas **N 9.703.887,09m** e **E 573.236,60m**; deste segue com azimute de $332^{\circ}02'32''$ e distância de 26,66m, confrontando com terras de , até atingir o ponto **P9044**, de coordenadas **N 9.703.910,64m** e **E 573.224,10m**; deste segue com azimute de $274^{\circ}19'54''$ e distância de 26,27m, confrontando com terras de , até atingir o ponto **P9045**, de coordenadas **N 9.703.912,63m** e **E 573.197,90m**; deste segue com azimute de $260^{\circ}44'19''$ e distância de 28,74m, confrontando com terras de , até atingir o ponto **P9046**, de coordenadas **N 9.703.908,00m** e **E 573.169,54m**; deste segue com azimute de $270^{\circ}04'41''$ e distância de 25,22m, confrontando com terras de , até atingir o ponto **P9047**, de coordenadas **N 9.703.908,04m** e **E 573.144,32m**; deste segue com azimute de $268^{\circ}22'38''$ e distância de 25,30m, confrontando com terras de , até atingir o ponto **P9048**, de coordenadas **N 9.703.907,32m** e **E 573.119,03m**; deste segue com azimute de $266^{\circ}40'23''$ e distância de 26,61m, confrontando com terras de , até atingir o ponto **P9049**,



PREFEITURA DE SÃO LUÍS

SECRETARIA MUNICIPAL DE GOVERNO

MINUTA DE ANTEPROJETO DE LEI Nº _____ DE _____ DE 2019

de coordenadas N 9.703.905,78m e E 573.092,46m; deste segue com azimute de 266°34'11" e distância de 25,79m, confrontando com terras de , até atingir o ponto P9050, de coordenadas N 9.703.904,23m e E 573.066,72m; deste segue com azimute de 264°00'00" e distância de 26,26m, confrontando com terras de , até atingir o ponto P9051, de coordenadas N 9.703.901,49m e E 573.040,61m; deste segue com azimute de 266°02'12" e distância de 25,58m, confrontando com terras de , até atingir o ponto P9052, de coordenadas N 9.703.899,72m e E 573.015,09m; deste segue com azimute de 273°20'34" e distância de 3,76m, confrontando com terras de , até atingir o ponto P9053, de coordenadas N 9.703.899,94m e E 573.011,34m; deste segue com azimute de 141°26'07" e distância de 1,31m, confrontando com terras de , até atingir o ponto P9054, de coordenadas N 9.703.898,92m e E 573.012,16m; deste segue com azimute de 273°20'29" e distância de 2,08m, confrontando com terras de , até atingir o ponto P9055, de coordenadas N 9.703.899,04m e E 573.010,08m; deste segue com azimute de 141°26'00" e distância de 28,96m, confrontando com terras de , até atingir o ponto P9056, de coordenadas N 9.703.876,40m e E 573.028,13m; deste segue com azimute de 123°41'39" e distância de 25,11m, confrontando com terras de , até atingir o ponto P9057, de coordenadas N 9.703.862,47m e E 573.049,02m; deste segue com azimute de 117°48'22" e distância de 25,99m, confrontando com terras de , até atingir o ponto P9058, de coordenadas N 9.703.850,35m e E 573.072,01m; deste segue com azimute de 158°58'50" e distância de 27,32m, confrontando com terras de , até atingir o ponto P9059, de coordenadas N 9.703.824,84m e E 573.081,81m; deste segue com azimute de 175°41'02" e distância de 25,52m, confrontando com terras de , até atingir o ponto P9060, de coordenadas N 9.703.799,40m e E 573.083,73m; deste segue com azimute de 214°23'38" e distância de 13,81m, confrontando com terras de , até atingir o ponto P9061, de coordenadas N 9.703.788,00m e E 573.075,93m; deste segue com azimute de 192°14'46" e distância de 2,59m, confrontando com terras de , até atingir o ponto P9062, de coordenadas N 9.703.785,47m e E 573.075,38m; deste segue com azimute de 226°38'39" e distância de 16,28m, confrontando com terras de , até atingir o ponto P9063, de coordenadas N 9.703.774,29m e E 573.063,54m; deste segue com azimute de 161°31'37" e distância de 14,36m, confrontando com terras de , até atingir o ponto P9064, de coordenadas N 9.703.760,67m e E 573.068,09m; deste segue com azimute de 152°22'00" e distância de 30,94m, confrontando com terras de , até atingir o ponto P9065, de coordenadas N 9.703.733,26m e E 573.082,44m; deste segue com azimute de 135°01'15" e distância de 32,18m, confrontando com terras de , até atingir o ponto P9066, de coordenadas N 9.703.710,49m e E 573.105,19m; deste segue com azimute de 302°22'21" e distância de 16,17m, confrontando com terras de , até atingir o ponto P9067, de coordenadas N 9.703.719,15m e E 573.091,53m; deste segue com azimute de 314°04'43" e distância de 28,15m, confrontando com terras de , até atingir o ponto P9068, de coordenadas N 9.703.738,73m e E 573.071,31m; deste segue com azimute de 336°22'56" e distância de 22,79m, confrontando com terras de , até atingir o ponto P9069, de coordenadas N 9.703.759,61m e E 573.062,18m; deste segue com azimute de 321°44'12" e distância de 30,90m, confrontando com terras de , até atingir o ponto P9070, de coordenadas N 9.703.783,87m e E 573.043,05m; deste segue com azimute de 77°53'02" e distância de 7,61m, confrontando com terras de , até atingir o ponto P9071, de coordenadas N 9.703.785,47m e E 573.050,49m; deste segue com azimute de 90°00'00" e distância de 12,39m, confrontando com terras de , até atingir o ponto P9072, de coordenadas N 9.703.785,47m e E 573.062,88m; deste segue com azimute de 35°31'52" e distância de 1,11m, confrontando com terras de , até atingir o ponto P9073, de coordenadas N 9.703.786,37m e E 573.063,52m; deste segue com azimute de 89°59'58" e distância de 0,62m, confrontando com terras de , até atingir o ponto P9074, de coordenadas N 9.703.786,37m e E 573.064,14m; deste segue com azimute de 35°31'54" e distância de 11,22m, confrontando com terras de , até atingir o ponto P9075, de coordenadas N 9.703.795,50m e E 573.070,66m; deste segue com azimute de 8°32'06" e distância de 13,21m, confrontando com terras de , até atingir o ponto P9076, de coordenadas N 9.703.808,56m e E 573.072,62m; deste segue com azimute de 325°53'37" e distância de 24,43m, confrontando com terras de , até atingir o ponto P9077, de coordenadas N 9.703.828,79m e E 573.058,92m; deste segue com azimute de 302°07'11" e distância de 39,27m, confrontando com terras de , até atingir o ponto P9078, de coordenadas N 9.703.849,67m e E 573.025,66m; deste segue com azimute de 303°07'52" e distância de 35,82m, confrontando com terras de , até atingir o ponto P9079, de coordenadas N 9.703.869,25m e E 572.995,66m; deste segue com azimute de 300°05'32" e distância de 14,32m, confrontando com terras de , até atingir o ponto P9080, de coordenadas N 9.703.876,43m e E 572.983,27m; deste segue com azimute de 242°26'35" e distância de 7,07m, confrontando com terras de , até atingir o ponto P9081, de coordenadas N 9.703.873,16m e E 572.977,00m; deste segue com azimute de 213°14'56" e distância de 0,44m, confrontando com terras de , até atingir o ponto P9082, de coordenadas N 9.703.872,79m e E 572.976,76m; deste segue com azimute de 242°26'31" e distância de 1,15m, confrontando com terras de , até atingir o ponto P9083, de coordenadas N 9.703.872,26m e E 572.975,74m; deste segue com azimute de 213°15'03" e distância de 19,50m, confrontando com terras de , até atingir o ponto P9084, de coordenadas N 9.703.855,95m e E 572.965,05m; deste segue com azimute de 214°32'44" e distância de



PREFEITURA DE SÃO LUÍS

SECRETARIA MUNICIPAL DE GOVERNO

MINUTA DE ANTEPROJETO DE LEI Nº _____ DE _____ DE 2019

35,66m, confrontando com terras de , até atingir o ponto **P9085**, de coordenadas **N 9.703.826,58m** e **E 572.944,83m**; deste segue com azimute de $213^{\circ}00'02''$ e distância de 28,43m, confrontando com terras de , até atingir o ponto **P9086**, de coordenadas **N 9.703.802,73m** e **E 572.929,34m**; deste segue com azimute de $8^{\circ}31'38''$ e distância de 38,22m, confrontando com terras de , até atingir o ponto **P9087**, de coordenadas **N 9.703.840,53m** e **E 572.935,01m**; deste segue com azimute de $16^{\circ}14'49''$ e distância de 32,63m, confrontando com terras de , até atingir o ponto **P9088**, de coordenadas **N 9.703.871,86m** e **E 572.944,14m**; deste segue com azimute de $7^{\circ}01'59''$ e distância de 16,99m, confrontando com terras de , até atingir o ponto **P9089**, de coordenadas **N 9.703.888,72m** e **E 572.946,22m**; deste segue com azimute de $354^{\circ}34'02''$ e distância de 25,03m, confrontando com terras de , até atingir o ponto **P9090**, de coordenadas **N 9.703.913,64m** e **E 572.943,85m**; deste segue com azimute de $277^{\circ}10'47''$ e distância de 19,52m, confrontando com terras de , até atingir o ponto **P9091**, de coordenadas **N 9.703.916,08m** e **E 572.924,48m**; deste segue com azimute de $263^{\circ}05'00''$ e distância de 25,24m, confrontando com terras de , até atingir o ponto **P9092**, de coordenadas **N 9.703.913,04m** e **E 572.899,42m**; deste segue com azimute de $325^{\circ}44'48''$ e distância de 25,67m, confrontando com terras de , até atingir o ponto **P9093**, de coordenadas **N 9.703.934,26m** e **E 572.884,97m**; deste segue com azimute de $310^{\circ}34'21''$ e distância de 25,92m, confrontando com terras de , até atingir o ponto **P9094**, de coordenadas **N 9.703.951,12m** e **E 572.865,28m**; deste segue com azimute de $272^{\circ}48'24''$ e distância de 26,75m, confrontando com terras de , até atingir o ponto **P9095**, de coordenadas **N 9.703.952,43m** e **E 572.838,56m**; deste segue com azimute de $305^{\circ}53'25''$ e distância de 26,44m, confrontando com terras de , até atingir o ponto **P9096**, de coordenadas **N 9.703.967,93m** e **E 572.817,14m**; deste segue com azimute de $307^{\circ}36'54''$ e distância de 25,53m, confrontando com terras de , até atingir o ponto **P9097**, de coordenadas **N 9.703.983,51m** e **E 572.796,92m**; deste segue com azimute de $298^{\circ}00'01''$ e distância de 25,18m, confrontando com terras de , até atingir o ponto **P9098**, de coordenadas **N 9.703.995,33m** e **E 572.774,69m**; deste segue com azimute de $276^{\circ}20'50''$ e distância de 27,50m, confrontando com terras de , até atingir o ponto **P9099**, de coordenadas **N 9.703.998,37m** e **E 572.747,36m**; deste segue com azimute de $278^{\circ}31'31''$ e distância de 26,04m, confrontando com terras de , até atingir o ponto **P9100**, de coordenadas **N 9.704.002,23m** e **E 572.721,61m**; deste segue com azimute de $280^{\circ}28'10''$ e distância de 27,41m, confrontando com terras de , até atingir o ponto **P9101**, de coordenadas **N 9.704.007,21m** e **E 572.694,66m**; deste segue com azimute de $279^{\circ}21'34''$ e distância de 25,64m, confrontando com terras de , até atingir o ponto **P9102**, de coordenadas **N 9.704.011,38m** e **E 572.669,36m**; deste segue com azimute de $280^{\circ}19'16''$ e distância de 25,34m, confrontando com terras de , até atingir o ponto **P9103**, de coordenadas **N 9.704.015,92m** e **E 572.644,43m**; deste segue com azimute de $271^{\circ}40'38''$ e distância de 26,65m, confrontando com terras de , até atingir o ponto **P9104**, de coordenadas **N 9.704.016,70m** e **E 572.617,79m**; deste segue com azimute de $262^{\circ}02'59''$ e distância de 25,23m, confrontando com terras de , até atingir o ponto **P9105**, de coordenadas **N 9.704.013,21m** e **E 572.592,80m**; deste segue com azimute de $244^{\circ}35'11''$ e distância de 25,82m, confrontando com terras de , até atingir o ponto **P9106**, de coordenadas **N 9.704.002,13m** e **E 572.569,48m**; deste segue com azimute de $264^{\circ}32'10''$ e distância de 10,40m, confrontando com terras de , até atingir o ponto **P9107**, de coordenadas **N 9.704.001,14m** e **E 572.559,13m**; deste segue com azimute de $330^{\circ}32'01''$ e distância de 27,57m, confrontando com terras de , até atingir o ponto **P9108**, de coordenadas **N 9.704.025,14m** e **E 572.545,57m**; deste segue com azimute de $304^{\circ}52'43''$ e distância de 25,27m, confrontando com terras de , até atingir o ponto **P9109**, de coordenadas **N 9.704.039,59m** e **E 572.524,84m**; deste segue com azimute de $267^{\circ}12'41''$ e distância de 27,13m, confrontando com terras de , até atingir o ponto **P9110**, de coordenadas **N 9.704.038,27m** e **E 572.497,74m**; deste segue com azimute de $257^{\circ}36'09''$ e distância de 26,04m, confrontando com terras de , até atingir o ponto **P9111**, de coordenadas **N 9.704.032,68m** e **E 572.472,31m**; deste segue com azimute de $271^{\circ}14'59''$ e distância de 25,68m, confrontando com terras de , até atingir o ponto **P9112**, de coordenadas **N 9.704.033,24m** e **E 572.446,64m**; deste segue com azimute de $315^{\circ}28'14''$ e distância de 26,69m, confrontando com terras de , até atingir o ponto **P9113**, de coordenadas **N 9.704.052,27m** e **E 572.427,92m**; deste segue com azimute de $287^{\circ}30'32''$ e distância de 25,83m, confrontando com terras de , até atingir o ponto **P9114**, de coordenadas **N 9.704.060,04m** e **E 572.403,29m**; deste segue com azimute de $274^{\circ}30'57''$ e distância de 25,15m, confrontando com terras de , até atingir o ponto **P9115**, de coordenadas **N 9.704.062,02m** e **E 572.378,22m**; deste segue com azimute de $273^{\circ}21'59''$ e distância de 2,55m, confrontando com terras de , até atingir o ponto **P9116**, de coordenadas **N 9.704.062,17m** e **E 572.375,67m**; deste segue com azimute de $288^{\circ}20'19''$ e distância de 26,35m, confrontando com terras de , até atingir o ponto **P9117**, de coordenadas **N 9.704.070,46m** e **E 572.350,66m**; deste segue com azimute de $280^{\circ}24'34''$ e distância de 25,96m, confrontando com terras de , até atingir o ponto **P9118**, de coordenadas **N 9.704.075,15m** e **E 572.325,13m**; deste segue com azimute de $279^{\circ}26'03''$ e distância de 26,78m, confrontando com terras de , até atingir o ponto **P9119**, de coordenadas **N 9.704.079,54m** e **E 572.298,71m**; deste segue com azimute de $281^{\circ}37'40''$ e distância de 25,45m, confrontando com terras de , até



PREFEITURA DE SÃO LUÍS

SECRETARIA MUNICIPAL DE GOVERNO

MINUTA DE ANTEPROJETO DE LEI Nº _____ DE _____ DE 2019

atingir o ponto **P9120**, de coordenadas **N 9.704.084,67m** e **E 572.273,78m**; deste segue com azimute de **279°52'28"** e distância de **25,60m**, confrontando com terras de , até atingir o ponto **P9121**, de coordenadas **N 9.704.089,06m** e **E 572.248,56m**; deste segue com azimute de **264°02'36"** e distância de **25,73m**, confrontando com terras de , até atingir o ponto **P9122**, de coordenadas **N 9.704.086,39m** e **E 572.222,97m**; deste segue com azimute de **250°39'12"** e distância de **4,77m**, confrontando com terras de , até atingir o ponto **P9123**, de coordenadas **N 9.704.084,81m** e **E 572.218,47m**; deste segue com azimute de **165°00'21"** e distância de **0,44m**, confrontando com terras de , até atingir o ponto **P9124**, de coordenadas **N 9.704.084,39m** e **E 572.218,58m**; deste segue com azimute de **250°39'15"** e distância de **1,46m**, confrontando com terras de , até atingir o ponto **P9125**, de coordenadas **N 9.704.083,91m** e **E 572.217,21m**; deste segue com azimute de **165°00'21"** e distância de **25,39m**, confrontando com terras de , até atingir o ponto **P9126**, de coordenadas **N 9.704.059,38m** e **E 572.223,78m**; deste segue com azimute de **144°27'45"** e distância de **15,40m**, confrontando com terras de , até atingir o ponto **P9127**, de coordenadas **N 9.704.046,85m** e **E 572.232,73m**; deste segue com azimute de **153°32'33"** e distância de **26,22m**, confrontando com terras de , até atingir o ponto **P9128**, de coordenadas **N 9.704.023,38m** e **E 572.244,41m**; deste segue com azimute de **173°27'36"** e distância de **5,97m**, confrontando com terras de , até atingir o ponto **P9129**, de coordenadas **N 9.704.017,45m** e **E 572.245,09m**; deste segue com azimute de **185°08'49"** e distância de **26,31m**, confrontando com terras de , até atingir o ponto **P9130**, de coordenadas **N 9.703.991,25m** e **E 572.242,73m**; deste segue com azimute de **193°32'59"** e distância de **8,58m**, confrontando com terras de , até atingir o ponto **P9131**, de coordenadas **N 9.703.982,91m** e **E 572.240,72m**; deste segue com azimute de **138°46'41"** e distância de **25,11m**, confrontando com terras de , até atingir o ponto **P9132**, de coordenadas **N 9.703.964,02m** e **E 572.257,27m**; deste segue com azimute de **139°25'18"** e distância de **2,66m**, confrontando com terras de , até atingir o ponto **P9133**, de coordenadas **N 9.703.962,00m** e **E 572.259,00m**; deste segue com azimute de **153°33'33"** e distância de **7,80m**, confrontando com terras de , até atingir o ponto **P9134**, de coordenadas **N 9.703.955,01m** e **E 572.262,47m**; deste segue com azimute de **299°24'14"** e distância de **22,28m**, confrontando com terras de , até atingir o ponto **P9135**, de coordenadas **N 9.703.965,95m** e **E 572.243,06m**; deste segue com azimute de **270°47'34"** e distância de **19,51m**, confrontando com terras de , até atingir o ponto **P9136**, de coordenadas **N 9.703.966,22m** e **E 572.223,55m**; deste segue com azimute de **255°45'30"** e distância de **20,28m**, confrontando com terras de , até atingir o ponto **P9137**, de coordenadas **N 9.703.961,23m** e **E 572.203,89m**; deste segue com azimute de **282°37'42"** e distância de **30,01m**, confrontando com terras de , até atingir o ponto **P9138**, de coordenadas **N 9.703.967,79m** e **E 572.174,61m**; deste segue com azimute de **319°48'12"** e distância de **21,20m**, confrontando com terras de , até atingir o ponto **P9139**, de coordenadas **N 9.703.983,98m** e **E 572.160,93m**; deste segue com azimute de **337°24'46"** e distância de **12,18m**, confrontando com terras de , até atingir o ponto **P9140**, de coordenadas **N 9.703.995,23m** e **E 572.156,25m**; deste segue com azimute de **316°13'55"** e distância de **23,78m**, confrontando com terras de , até atingir o ponto **P9141**, de coordenadas **N 9.704.012,41m** e **E 572.139,80m**; deste segue com azimute de **103°25'50"** e distância de **22,16m**, confrontando com terras de , até atingir o ponto **P9142**, de coordenadas **N 9.704.007,26m** e **E 572.161,35m**; deste segue com azimute de **126°15'19"** e distância de **22,93m**, confrontando com terras de , até atingir o ponto **P9143**, de coordenadas **N 9.703.993,70m** e **E 572.179,84m**; deste segue com azimute de **88°06'42"** e distância de **14,27m**, confrontando com terras de , até atingir o ponto **P9144**, de coordenadas **N 9.703.994,17m** e **E 572.194,10m**; deste segue com azimute de **359°02'51"** e distância de **0,86m**, confrontando com terras de , até atingir o ponto **P9145**, de coordenadas **N 9.703.995,03m** e **E 572.194,08m**; deste segue com azimute de **88°06'49"** e distância de **1,28m**, confrontando com terras de , até atingir o ponto **P9146**, de coordenadas **N 9.703.995,07m** e **E 572.195,36m**; deste segue com azimute de **359°02'56"** e distância de **25,30m**, confrontando com terras de , até atingir o ponto **P9147**, de coordenadas **N 9.704.020,37m** e **E 572.194,94m**; deste segue com azimute de **330°36'19"** e distância de **5,07m**, confrontando com terras de , até atingir o ponto **P9148**, de coordenadas **N 9.704.024,79m** e **E 572.192,45m**; deste segue com azimute de **325°10'51"** e distância de **30,96m**, confrontando com terras de , até atingir o ponto **P9149**, de coordenadas **N 9.704.050,21m** e **E 572.174,77m**; deste segue com azimute de **332°06'31"** e distância de **20,29m**, confrontando com terras de , até atingir o ponto **P9150**, de coordenadas **N 9.704.068,14m** e **E 572.165,28m**; deste segue com azimute de **330°50'40"** e distância de **25,33m**, confrontando com terras de , até atingir o ponto **P9151**, de coordenadas **N 9.704.090,26m** e **E 572.152,94m**; deste segue com azimute de **324°35'40"** e distância de **12,60m**, confrontando com terras de , até atingir o ponto **P9152**, de coordenadas **N 9.704.100,53m** e **E 572.145,64m**; deste segue com azimute de **302°45'10"** e distância de **9,83m**, confrontando com terras de , até atingir o ponto **P9153**, de coordenadas **N 9.704.105,85m** e **E 572.137,37m**; deste segue com azimute de **265°33'25"** e distância de **25,82m**, confrontando com terras de , até atingir o ponto **P9154**, de coordenadas **N 9.704.103,85m** e **E 572.111,63m**; deste segue com azimute de **268°50'11"** e distância de **28,07m**, confrontando com terras de , até atingir o ponto **P9155**, de coordenadas **N 9.704.103,28m** e **E 572.083,57m**; deste segue com



PREFEITURA DE SÃO LUÍS

SECRETARIA MUNICIPAL DE GOVERNO

MINUTA DE ANTEPROJETO DE LEI Nº _____ DE _____ DE 2019

azimute de 270°25'36" e distância de 25,52m, confrontando com terras de , até atingir o ponto **P9156**, de coordenadas **N 9.704.103,47m** e **E 572.058,05m**; deste segue com azimute de 271°59'15" e distância de 26,82m, confrontando com terras de , até atingir o ponto **P9157**, de coordenadas **N 9.704.104,40m** e **E 572.031,25m**; deste segue com azimute de 273°02'01" e distância de 27,59m, confrontando com terras de , até atingir o ponto **P9158**, de coordenadas **N 9.704.105,86m** e **E 572.003,70m**; deste segue com azimute de 274°08'19" e distância de 25,36m, confrontando com terras de , até atingir o ponto **P9159**, de coordenadas **N 9.704.107,69m** e **E 571.978,41m**; deste segue com azimute de 273°55'05" e distância de 26,78m, confrontando com terras de , até atingir o ponto **P9160**, de coordenadas **N 9.704.109,52m** e **E 571.951,69m**; deste segue com azimute de 275°57'08" e distância de 26,42m, confrontando com terras de , até atingir o ponto **P9161**, de coordenadas **N 9.704.112,26m** e **E 571.925,41m**; deste segue com azimute de 277°19'05" e distância de 25,04m, confrontando com terras de , até atingir o ponto **P9162**, de coordenadas **N 9.704.115,45m** e **E 571.900,57m**; deste segue com azimute de 275°13'32" e distância de 25,03m, confrontando com terras de , até atingir o ponto **P9163**, de coordenadas **N 9.704.117,73m** e **E 571.875,64m**; deste segue com azimute de 271°48'00" e distância de 25,15m, confrontando com terras de , até atingir o ponto **P9164**, de coordenadas **N 9.704.118,52m** e **E 571.850,50m**; deste segue com azimute de 267°18'52" e distância de 28,17m, confrontando com terras de , até atingir o ponto **P9165**, de coordenadas **N 9.704.117,20m** e **E 571.822,36m**; deste segue com azimute de 273°12'49" e distância de 27,29m, confrontando com terras de , até atingir o ponto **P9166**, de coordenadas **N 9.704.118,73m** e **E 571.795,11m**; deste segue com azimute de 288°51'58" e distância de 25,64m, confrontando com terras de , até atingir o ponto **P9167**, de coordenadas **N 9.704.127,02m** e **E 571.770,85m**; deste segue com azimute de 291°15'23" e distância de 25,38m, confrontando com terras de , até atingir o ponto **P9168**, de coordenadas **N 9.704.136,22m** e **E 571.747,20m**; deste segue com azimute de 272°57'51" e distância de 26,69m, confrontando com terras de , até atingir o ponto **P9169**, de coordenadas **N 9.704.137,60m** e **E 571.720,55m**; deste segue com azimute de 268°21'00" e distância de 27,78m, confrontando com terras de , até atingir o ponto **P9170**, de coordenadas **N 9.704.136,80m** e **E 571.692,78m**; deste segue com azimute de 265°08'03" e distância de 27,94m, confrontando com terras de , até atingir o ponto **P9171**, de coordenadas **N 9.704.134,43m** e **E 571.664,94m**; deste segue com azimute de 266°08'31" e distância de 25,12m, confrontando com terras de , até atingir o ponto **P9172**, de coordenadas **N 9.704.132,74m** e **E 571.639,88m**; deste segue com azimute de 265°53'28" e distância de 27,91m, confrontando com terras de , até atingir o ponto **P9173**, de coordenadas **N 9.704.130,74m** e **E 571.612,04m**; deste segue com azimute de 263°10'29" e distância de 27,52m, confrontando com terras de , até atingir o ponto **P9174**, de coordenadas **N 9.704.127,47m** e **E 571.584,72m**; deste segue com azimute de 260°22'21" e distância de 26,25m, confrontando com terras de , até atingir o ponto **P9175**, de coordenadas **N 9.704.123,08m** e **E 571.558,84m**; deste segue com azimute de 263°12'31" e distância de 27,06m, confrontando com terras de , até atingir o ponto **P9176**, de coordenadas **N 9.704.119,88m** e **E 571.531,97m**; deste segue com azimute de 267°21'16" e distância de 16,90m, confrontando com terras de , até atingir o ponto **P9177**, de coordenadas **N 9.704.119,10m** e **E 571.515,09m**; deste segue com azimute de 292°11'47" e distância de 26,13m, confrontando com terras de , até atingir o ponto **P9178**, de coordenadas **N 9.704.128,97m** e **E 571.490,90m**; deste segue com azimute de 259°15'09" e distância de 25,58m, confrontando com terras de , até atingir o ponto **P9179**, de coordenadas **N 9.704.124,20m** e **E 571.465,77m**; deste segue com azimute de 235°30'14" e distância de 11,83m, confrontando com terras de , até atingir o ponto **P9180**, de coordenadas **N 9.704.117,50m** e **E 571.456,02m**; deste segue com azimute de 165°27'06" e distância de 0,03m, confrontando com terras de , até atingir o ponto **P9181**, de coordenadas **N 9.704.117,47m** e **E 571.456,03m**; deste segue com azimute de 235°30'18" e distância de 1,54m, confrontando com terras de , até atingir o ponto **P9182**, de coordenadas **N 9.704.116,60m** e **E 571.454,76m**; deste segue com azimute de 165°30'17" e distância de 15,42m, confrontando com terras de , até atingir o ponto **P9183**, de coordenadas **N 9.704.101,67m** e **E 571.458,62m**; deste segue com azimute de 167°14'33" e distância de 25,00m, confrontando com terras de , até atingir o ponto **P9184**, de coordenadas **N 9.704.077,29m** e **E 571.464,14m**; deste segue com azimute de 187°56'01" e distância de 2,19m, confrontando com terras de , até atingir o ponto **P9185**, de coordenadas **N 9.704.075,12m** e **E 571.463,84m**; deste segue com azimute de 278°09'00" e distância de 0,10m, confrontando com terras de , até atingir o ponto **P9186**, de coordenadas **N 9.704.075,14m** e **E 571.463,73m**; deste segue com azimute de 278°09'00" e distância de 15,00m, confrontando com terras de , até atingir o ponto **P9187**, de coordenadas **N 9.704.077,26m** e **E 571.448,89m**; deste segue com azimute de 243°56'58" e distância de 15,94m, confrontando com terras de , até atingir o ponto **P9188**, de coordenadas **N 9.704.070,26m** e **E 571.434,57m**; deste segue com azimute de 198°13'39" e distância de 0,21m, confrontando com terras de , até atingir o ponto **P9189**, de coordenadas **N 9.704.070,07m** e **E 571.434,50m**; deste segue com azimute de 198°13'39" e distância de 0,15m, confrontando com terras de , até atingir o ponto **P9190**, de coordenadas **N 9.704.069,92m** e **E 571.434,46m**; deste segue com azimute de 243°57'02" e distância de 1,28m,



PREFEITURA DE SÃO LUÍS

SECRETARIA MUNICIPAL DE GOVERNO

MINUTA DE ANTEPROJETO DE LEI Nº _____ DE _____ DE 2019

confrontando com terras de , até atingir o ponto **P9191**, de coordenadas **N 9.704.069,36m** e **E 571.433,31m**; deste segue com azimute de $198^{\circ}13'30''$ e distância de 13,84m, confrontando com terras de , até atingir o ponto **P9192**, de coordenadas **N 9.704.056,21m** e **E 571.428,98m**; deste segue com azimute de $169^{\circ}39'51''$ e distância de 23,19m, confrontando com terras de , até atingir o ponto **P9193**, de coordenadas **N 9.704.033,40m** e **E 571.433,14m**; deste segue com azimute de $199^{\circ}11'42''$ e distância de 7,51m, confrontando com terras de , até atingir o ponto **P9194**, de coordenadas **N 9.704.026,31m** e **E 571.430,67m**; deste segue com azimute de $306^{\circ}53'48''$ e distância de 0,12m, confrontando com terras de , até atingir o ponto **P9195**, de coordenadas **N 9.704.026,38m** e **E 571.430,57m**; deste segue com azimute de $306^{\circ}53'48''$ e distância de 16,15m, confrontando com terras de , até atingir o ponto **P9196**, de coordenadas **N 9.704.036,07m** e **E 571.417,66m**; deste segue com azimute de $348^{\circ}20'19''$ e distância de 22,07m, confrontando com terras de , até atingir o ponto **P9197**, de coordenadas **N 9.704.057,68m** e **E 571.413,20m**; deste segue com azimute de $2^{\circ}04'27''$ e distância de 25,70m, confrontando com terras de , até atingir o ponto **P9198**, de coordenadas **N 9.704.083,36m** e **E 571.414,13m**; deste segue com azimute de $359^{\circ}31'05''$ e distância de 11,33m, confrontando com terras de , até atingir o ponto **P9199**, de coordenadas **N 9.704.094,70m** e **E 571.414,03m**; deste segue com azimute de $355^{\circ}10'15''$ e distância de 10,92m, confrontando com terras de , até atingir o ponto **P9200**, de coordenadas **N 9.704.105,58m** e **E 571.413,11m**; deste segue com azimute de $294^{\circ}35'47''$ e distância de 10,24m, confrontando com terras de , até atingir o ponto **P9201**, de coordenadas **N 9.704.109,84m** e **E 571.403,80m**; deste segue com azimute de $273^{\circ}29'45''$ e distância de 22,79m, confrontando com terras de , até atingir o ponto **P9202**, de coordenadas **N 9.704.111,23m** e **E 571.381,06m**; deste segue com azimute de $217^{\circ}20'12''$ e distância de 1,09m, confrontando com terras de , até atingir o ponto **P9203**, de coordenadas **N 9.704.110,36m** e **E 571.380,39m**; deste segue com azimute de $217^{\circ}20'12''$ e distância de 0,08m, confrontando com terras de , até atingir o ponto **P9204**, de coordenadas **N 9.704.110,30m** e **E 571.380,34m**; deste segue com azimute de $273^{\circ}29'40''$ e distância de 0,55m, confrontando com terras de , até atingir o ponto **P9205**, de coordenadas **N 9.704.110,33m** e **E 571.379,80m**; deste segue com azimute de $217^{\circ}20'16''$ e distância de 24,20m, confrontando com terras de , até atingir o ponto **P9206**, de coordenadas **N 9.704.091,09m** e **E 571.365,12m**; deste segue com azimute de $209^{\circ}13'47''$ e distância de 25,74m, confrontando com terras de , até atingir o ponto **P9207**, de coordenadas **N 9.704.068,62m** e **E 571.352,55m**; deste segue com azimute de $206^{\circ}27'50''$ e distância de 25,51m, confrontando com terras de , até atingir o ponto **P9208**, de coordenadas **N 9.704.045,79m** e **E 571.341,18m**; deste segue com azimute de $228^{\circ}53'30''$ e distância de 25,16m, confrontando com terras de , até atingir o ponto **P9209**, de coordenadas **N 9.704.029,24m** e **E 571.322,22m**; deste segue com azimute de $231^{\circ}39'28''$ e distância de 11,28m, confrontando com terras de , até atingir o ponto **P9210**, de coordenadas **N 9.704.022,25m** e **E 571.313,38m**; deste segue com azimute de $147^{\circ}57'16''$ e distância de 25,39m, confrontando com terras de , até atingir o ponto **P9211**, de coordenadas **N 9.704.000,73m** e **E 571.326,85m**; deste segue com azimute de $203^{\circ}14'53''$ e distância de 26,32m, confrontando com terras de , até atingir o ponto **P9212**, de coordenadas **N 9.703.976,54m** e **E 571.316,46m**; deste segue com azimute de $204^{\circ}34'48''$ e distância de 25,52m, confrontando com terras de , até atingir o ponto **P9213**, de coordenadas **N 9.703.953,33m** e **E 571.305,84m**; deste segue com azimute de $207^{\circ}28'03''$ e distância de 21,08m, confrontando com terras de , até atingir o ponto **P9214**, de coordenadas **N 9.703.934,62m** e **E 571.296,12m**; deste segue com azimute de $153^{\circ}37'35''$ e distância de 19,36m, confrontando com terras de , até atingir o ponto **P9215**, de coordenadas **N 9.703.917,28m** e **E 571.304,71m**; deste segue com azimute de $264^{\circ}06'40''$ e distância de 0,05m, confrontando com terras de , até atingir o ponto **P9216**, de coordenadas **N 9.703.917,27m** e **E 571.304,66m**; deste segue com azimute de $264^{\circ}06'40''$ e distância de 23,58m, confrontando com terras de , até atingir o ponto **P9217**, de coordenadas **N 9.703.914,85m** e **E 571.281,20m**; deste segue com azimute de $268^{\circ}16'47''$ e distância de 26,43m, confrontando com terras de , até atingir o ponto **P9218**, de coordenadas **N 9.703.914,06m** e **E 571.254,78m**; deste segue com azimute de $269^{\circ}54'27''$ e distância de 28,14m, confrontando com terras de , até atingir o ponto **P9219**, de coordenadas **N 9.703.914,01m** e **E 571.226,64m**; deste segue com azimute de $268^{\circ}54'28''$ e distância de 25,82m, confrontando com terras de , até atingir o ponto **P9220**, de coordenadas **N 9.703.913,52m** e **E 571.200,82m**; deste segue com azimute de $269^{\circ}54'26''$ e distância de 26,42m, confrontando com terras de , até atingir o ponto **P9221**, de coordenadas **N 9.703.913,48m** e **E 571.174,40m**; deste segue com azimute de $268^{\circ}10'17''$ e distância de 17,35m, confrontando com terras de , até atingir o ponto **P9222**, de coordenadas **N 9.703.912,93m** e **E 571.157,07m**; deste segue com azimute de $242^{\circ}52'52''$ e distância de 25,27m, confrontando com terras de , até atingir o ponto **P9223**, de coordenadas **N 9.703.901,41m** e **E 571.134,57m**; deste segue com azimute de $264^{\circ}11'45''$ e distância de 27,15m, confrontando com terras de , até atingir o ponto **P9224**, de coordenadas **N 9.703.898,66m** e **E 571.107,56m**; deste segue com azimute de $275^{\circ}53'25''$ e distância de 25,21m, confrontando com terras de , até atingir o ponto **P9225**, de coordenadas **N 9.703.901,25m** e **E 571.082,48m**; deste segue com azimute de $285^{\circ}53'38''$ e distância de 14,99m, confrontando com terras de , até



PREFEITURA DE SÃO LUÍS

SECRETARIA MUNICIPAL DE GOVERNO

MINUTA DE ANTEPROJETO DE LEI Nº _____ DE _____ DE 2019

atingir o ponto **P9226**, de coordenadas **N 9.703.905,35m** e **E 571.068,07m**; deste segue com azimute de **278°50'12"** e distância de **25,15m**, confrontando com terras de , até atingir o ponto **P9227**, de coordenadas **N 9.703.909,21m** e **E 571.043,22m**; deste segue com azimute de **269°54'25"** e distância de **25,22m**, confrontando com terras de , até atingir o ponto **P9228**, de coordenadas **N 9.703.909,17m** e **E 571.018,00m**; deste segue com azimute de **269°44'45"** e distância de **26,64m**, confrontando com terras de , até atingir o ponto **P9229**, de coordenadas **N 9.703.909,05m** e **E 570.991,36m**; deste segue com azimute de **271°02'37"** e distância de **26,50m**, confrontando com terras de , até atingir o ponto **P9230**, de coordenadas **N 9.703.909,54m** e **E 570.964,86m**; deste segue com azimute de **280°44'19"** e distância de **26,36m**, confrontando com terras de , até atingir o ponto **P9231**, de coordenadas **N 9.703.914,45m** e **E 570.938,96m**; deste segue com azimute de **283°59'02"** e distância de **26,85m**, confrontando com terras de , até atingir o ponto **P9232**, de coordenadas **N 9.703.920,94m** e **E 570.912,91m**; deste segue com azimute de **277°37'18"** e distância de **26,28m**, confrontando com terras de , até atingir o ponto **P9233**, de coordenadas **N 9.703.924,42m** e **E 570.886,86m**; deste segue com azimute de **277°23'44"** e distância de **26,49m**, confrontando com terras de , até atingir o ponto **P9234**, de coordenadas **N 9.703.927,83m** e **E 570.860,58m**; deste segue com azimute de **312°14'28"** e distância de **7,10m**, confrontando com terras de , até atingir o ponto **P9235**, de coordenadas **N 9.703.932,60m** e **E 570.855,33m**; deste segue com azimute de **275°38'57"** e distância de **18,26m**, confrontando com terras de , até atingir o ponto **P9236**, de coordenadas **N 9.703.934,40m** e **E 570.837,15m**; deste segue com azimute de **219°14'48"** e distância de **1,15m**, confrontando com terras de , até atingir o ponto **P9237**, de coordenadas **N 9.703.933,51m** e **E 570.836,43m**; deste segue com azimute de **219°14'48"** e distância de **0,08m**, confrontando com terras de , até atingir o ponto **P9238**, de coordenadas **N 9.703.933,45m** e **E 570.836,38m**; deste segue com azimute de **275°38'44"** e distância de **0,49m**, confrontando com terras de , até atingir o ponto **P9239**, de coordenadas **N 9.703.933,50m** e **E 570.835,89m**; deste segue com azimute de **219°14'47"** e distância de **25,29m**, confrontando com terras de , até atingir o ponto **P9240**, de coordenadas **N 9.703.913,92m** e **E 570.819,90m**; deste segue com azimute de **265°45'00"** e distância de **0,17m**, confrontando com terras de , até atingir o ponto **P9241**, de coordenadas **N 9.703.913,90m** e **E 570.819,73m**; deste segue com azimute de **265°45'00"** e distância de **25,16m**, confrontando com terras de , até atingir o ponto **P9242**, de coordenadas **N 9.703.912,04m** e **E 570.794,64m**; deste segue com azimute de **279°18'57"** e distância de **25,71m**, confrontando com terras de , até atingir o ponto **P9243**, de coordenadas **N 9.703.916,20m** e **E 570.769,26m**; deste segue com azimute de **271°26'30"** e distância de **25,23m**, confrontando com terras de , até atingir o ponto **P9244**, de coordenadas **N 9.703.916,84m** e **E 570.744,04m**; deste segue com azimute de **270°33'57"** e distância de **6,53m**, confrontando com terras de , até atingir o ponto **P9245**, de coordenadas **N 9.703.916,90m** e **E 570.737,52m**; deste segue com azimute de **182°44'07"** e distância de **0,84m**, confrontando com terras de , até atingir o ponto **P9246**, de coordenadas **N 9.703.916,06m** e **E 570.737,48m**; deste segue com azimute de **182°44'07"** e distância de **0,07m**, confrontando com terras de , até atingir o ponto **P9247**, de coordenadas **N 9.703.915,99m** e **E 570.737,47m**; deste segue com azimute de **270°33'53"** e distância de **1,22m**, confrontando com terras de , até atingir o ponto **P9248**, de coordenadas **N 9.703.916,00m** e **E 570.736,25m**; deste segue com azimute de **182°44'04"** e distância de **15,10m**, confrontando com terras de , até atingir o ponto **P9249**, de coordenadas **N 9.703.900,92m** e **E 570.735,53m**; deste segue com azimute de **236°58'17"** e distância de **23,63m**, confrontando com terras de , até atingir o ponto **P9250**, de coordenadas **N 9.703.888,04m** e **E 570.715,72m**; deste segue com azimute de **246°28'28"** e distância de **0,27m**, confrontando com terras de , até atingir o ponto **P9251**, de coordenadas **N 9.703.887,93m** e **E 570.715,48m**; deste segue com azimute de **246°28'28"** e distância de **4,64m**, confrontando com terras de , até atingir o ponto **P9252**, de coordenadas **N 9.703.886,08m** e **E 570.711,22m**; deste segue com azimute de **230°01'50"** e distância de **0,77m**, confrontando com terras de , até atingir o ponto **P9253**, de coordenadas **N 9.703.885,59m** e **E 570.710,64m**; deste segue com azimute de **230°01'50"** e distância de **0,38m**, confrontando com terras de , até atingir o ponto **P9254**, de coordenadas **N 9.703.885,35m** e **E 570.710,35m**; deste segue com azimute de **246°28'24"** e distância de **0,42m**, confrontando com terras de , até atingir o ponto **P9255**, de coordenadas **N 9.703.885,18m** e **E 570.709,96m**; deste segue com azimute de **230°01'50"** e distância de **25,52m**, confrontando com terras de , até atingir o ponto **P9256**, de coordenadas **N 9.703.868,78m** e **E 570.690,40m**; deste segue com azimute de **186°07'27"** e distância de **8,31m**, confrontando com terras de , até atingir o ponto **P9257**, de coordenadas **N 9.703.860,53m** e **E 570.689,52m**; deste segue com azimute de **169°23'14"** e distância de **25,50m**, confrontando com terras de , até atingir o ponto **P9258**, de coordenadas **N 9.703.835,46m** e **E 570.694,21m**; deste segue com azimute de **165°46'35"** e distância de **23,07m**, confrontando com terras de , até atingir o ponto **P9259**, de coordenadas **N 9.703.813,10m** e **E 570.699,88m**; deste segue com azimute de **161°06'41"** e distância de **37,86m**, confrontando com terras de , até atingir o ponto **P9260**, de coordenadas **N 9.703.777,28m** e **E 570.712,14m**; deste segue com azimute de **148°24'36"** e distância de **25,89m**, confrontando com terras de , até atingir o ponto **P9261**, de coordenadas **N 9.703.755,23m** e **E 570.725,70m**; deste segue com azimute de **137°24'39"** e distância de **26,39m**, confrontando



PREFEITURA DE SÃO LUÍS

SECRETARIA MUNICIPAL DE GOVERNO

MINUTA DE ANTEPROJETO DE LEI Nº _____ DE _____ DE 2019

com terras de , até atingir o ponto **P9262**, de coordenadas **N 9.703.735,80m** e **E 570.743,56m**; deste segue com azimute de $151^{\circ}31'01''$ e distância de 25,12m, confrontando com terras de , até atingir o ponto **P9263**, de coordenadas **N 9.703.713,72m** e **E 570.755,54m**; deste segue com azimute de $168^{\circ}55'48''$ e distância de 27,19m, confrontando com terras de , até atingir o ponto **P9264**, de coordenadas **N 9.703.687,04m** e **E 570.760,76m**; deste segue com azimute de $139^{\circ}45'41''$ e distância de 26,75m, confrontando com terras de , até atingir o ponto **P9265**, de coordenadas **N 9.703.666,62m** e **E 570.778,04m**; deste segue com azimute de $143^{\circ}03'18''$ e distância de 26,07m, confrontando com terras de , até atingir o ponto **P9266**, de coordenadas **N 9.703.645,78m** e **E 570.793,71m**; deste segue com azimute de $143^{\circ}03'18''$ e distância de 0,06m, confrontando com terras de , até atingir o ponto **P9267**, de coordenadas **N 9.703.645,73m** e **E 570.793,75m**; deste segue com azimute de $113^{\circ}41'14''$ e distância de 25,66m, confrontando com terras de , até atingir o ponto **P9268**, de coordenadas **N 9.703.635,42m** e **E 570.817,24m**; deste segue com azimute de $113^{\circ}41'14''$ e distância de 0,08m, confrontando com terras de , até atingir o ponto **P9269**, de coordenadas **N 9.703.635,39m** e **E 570.817,32m**; deste segue com azimute de $156^{\circ}49'40''$ e distância de 25,92m, confrontando com terras de , até atingir o ponto **P9270**, de coordenadas **N 9.703.611,56m** e **E 570.827,52m**; deste segue com azimute de $153^{\circ}09'41''$ e distância de 26,25m, confrontando com terras de , até atingir o ponto **P9271**, de coordenadas **N 9.703.588,14m** e **E 570.839,37m**; deste segue com azimute de $164^{\circ}03'49''$ e distância de 26,62m, confrontando com terras de , até atingir o ponto **P9272**, de coordenadas **N 9.703.562,54m** e **E 570.846,68m**; deste segue com azimute de $174^{\circ}23'04''$ e distância de 25,65m, confrontando com terras de , até atingir o ponto **P9273**, de coordenadas **N 9.703.537,01m** e **E 570.849,19m**; deste segue com azimute de $218^{\circ}00'19''$ e distância de 25,43m, confrontando com terras de , até atingir o ponto **P9274**, de coordenadas **N 9.703.516,97m** e **E 570.833,53m**; deste segue com azimute de $157^{\circ}15'57''$ e distância de 25,36m, confrontando com terras de , até atingir o ponto **P9275**, de coordenadas **N 9.703.493,58m** e **E 570.843,33m**; deste segue com azimute de $157^{\circ}15'57''$ e distância de 0,07m, confrontando com terras de , até atingir o ponto **P9276**, de coordenadas **N 9.703.493,51m** e **E 570.843,36m**; deste segue com azimute de $97^{\circ}57'49''$ e distância de 1,34m, confrontando com terras de , até atingir o ponto **P9277**, de coordenadas **N 9.703.493,32m** e **E 570.844,69m**; deste segue com azimute de $97^{\circ}57'49''$ e distância de 0,10m, confrontando com terras de , até atingir o ponto **P9278**, de coordenadas **N 9.703.493,31m** e **E 570.844,79m**; deste segue com azimute de $188^{\circ}26'36''$ e distância de 28,20m, confrontando com terras de , até atingir o ponto **P9279**, de coordenadas **N 9.703.465,42m** e **E 570.840,65m**; deste segue com azimute de $168^{\circ}45'14''$ e distância de 26,34m, confrontando com terras de , até atingir o ponto **P9280**, de coordenadas **N 9.703.439,59m** e **E 570.845,78m**; deste segue com azimute de $168^{\circ}45'14''$ e distância de 0,02m, confrontando com terras de , até atingir o ponto **P9281**, de coordenadas **N 9.703.439,57m** e **E 570.845,79m**; deste segue com azimute de $123^{\circ}57'01''$ e distância de 26,23m, confrontando com terras de , até atingir o ponto **P9282**, de coordenadas **N 9.703.424,92m** e **E 570.867,55m**; deste segue com azimute de $114^{\circ}58'29''$ e distância de 26,10m, confrontando com terras de , até atingir o ponto **P9283**, de coordenadas **N 9.703.413,90m** e **E 570.891,21m**; deste segue com azimute de $118^{\circ}07'21''$ e distância de 8,32m, confrontando com terras de , até atingir o ponto **P9284**, de coordenadas **N 9.703.409,98m** e **E 570.898,54m**; deste segue com azimute de $268^{\circ}05'24''$ e distância de 23,03m, confrontando com terras de , até atingir o ponto **P9285**, de coordenadas **N 9.703.409,21m** e **E 570.875,53m**; deste segue com azimute de $268^{\circ}08'49''$ e distância de 27,52m, confrontando com terras de , até atingir o ponto **P9286**, de coordenadas **N 9.703.408,32m** e **E 570.848,02m**; deste segue com azimute de $211^{\circ}58'11''$ e distância de 0,94m, confrontando com terras de , até atingir o ponto **P9287**, de coordenadas **N 9.703.407,52m** e **E 570.847,52m**; deste segue com azimute de $211^{\circ}58'11''$ e distância de 0,09m, confrontando com terras de , até atingir o ponto **P9288**, de coordenadas **N 9.703.407,44m** e **E 570.847,47m**; deste segue com azimute de $268^{\circ}08'54''$ e distância de 0,71m, confrontando com terras de , até atingir o ponto **P9289**, de coordenadas **N 9.703.407,42m** e **E 570.846,76m**; deste segue com azimute de $211^{\circ}58'15''$ e distância de 26,25m, confrontando com terras de , até atingir o ponto **P9290**, de coordenadas **N 9.703.385,15m** e **E 570.832,86m**; deste segue com azimute de $181^{\circ}02'50''$ e distância de 26,25m, confrontando com terras de , até atingir o ponto **P9291**, de coordenadas **N 9.703.358,90m** e **E 570.832,38m**; deste segue com azimute de $143^{\circ}45'52''$ e distância de 22,04m, confrontando com terras de , até atingir o ponto **P9292**, de coordenadas **N 9.703.341,12m** e **E 570.845,41m**; deste segue com azimute de $226^{\circ}07'14''$ e distância de 25,31m, confrontando com terras de , até atingir o ponto **P9293**, de coordenadas **N 9.703.323,58m** e **E 570.827,17m**; deste segue com azimute de $214^{\circ}55'22''$ e distância de 1,29m, confrontando com terras de , até atingir o ponto **P9294**, de coordenadas **N 9.703.322,52m** e **E 570.826,43m**; deste segue com azimute de $193^{\circ}07'18''$ e distância de 17,93m, confrontando com terras de , até atingir o ponto **P9295**, de coordenadas **N 9.703.305,06m** e **E 570.822,36m**; deste segue com azimute de $152^{\circ}16'13''$ e distância de 15,47m, confrontando com terras de , até atingir o ponto **P9296**, de coordenadas **N 9.703.291,36m** e **E 570.829,56m**; deste segue com azimute de $239^{\circ}57'23''$ e distância de 0,05m, confrontando com terras de , até atingir o ponto **P9297**, de coordenadas **N 9.703.291,34m** e **E 570.829,52m**; deste



PREFEITURA DE SÃO LUÍS

SECRETARIA MUNICIPAL DE GOVERNO

MINUTA DE ANTEPROJETO DE LEI Nº _____ DE _____ DE 2019

segue com azimute de $239^{\circ}57'23''$ e distância de 11,98m, confrontando com terras de , até atingir o ponto **P9298**, de coordenadas **N 9.703.285,34m** e **E 570.819,15m**; deste segue com azimute de $156^{\circ}55'34''$ e distância de 0,04m, confrontando com terras de , até atingir o ponto **P9299**, de coordenadas **N 9.703.285,31m** e **E 570.819,16m**; deste segue com azimute de $156^{\circ}55'34''$ e distância de 0,11m, confrontando com terras de , até atingir o ponto **P9300**, de coordenadas **N 9.703.285,20m** e **E 570.819,21m**; deste segue com azimute de $239^{\circ}57'25''$ e distância de 1,53m, confrontando com terras de , até atingir o ponto **P9301**, de coordenadas **N 9.703.284,44m** e **E 570.817,89m**; deste segue com azimute de $156^{\circ}54'38''$ e distância de 8,34m, confrontando com terras de , até atingir o ponto **P9302**, de coordenadas **N 9.703.276,77m** e **E 570.821,16m**; deste segue com azimute de $139^{\circ}33'08''$ e distância de 19,33m, confrontando com terras de , até atingir o ponto **P9303**, de coordenadas **N 9.703.262,06m** e **E 570.833,70m**; deste segue com azimute de $205^{\circ}26'34''$ e distância de 16,59m, confrontando com terras de , até atingir o ponto **P9304**, de coordenadas **N 9.703.247,08m** e **E 570.826,57m**; deste segue com azimute de $268^{\circ}54'55''$ e distância de 0,13m, confrontando com terras de , até atingir o ponto **P9305**, de coordenadas **N 9.703.247,07m** e **E 570.826,44m**; deste segue com azimute de $268^{\circ}54'55''$ e distância de 24,39m, confrontando com terras de , até atingir o ponto **P9306**, de coordenadas **N 9.703.246,61m** e **E 570.802,06m**; deste segue com azimute de $261^{\circ}44'08''$ e distância de 1,81m, confrontando com terras de , até atingir o ponto **P9307**, de coordenadas **N 9.703.246,35m** e **E 570.800,27m**; deste segue com azimute de $184^{\circ}35'10''$ e distância de 0,64m, confrontando com terras de , até atingir o ponto **P9308**, de coordenadas **N 9.703.245,72m** e **E 570.800,22m**; deste segue com azimute de $184^{\circ}35'10''$ e distância de 0,09m, confrontando com terras de , até atingir o ponto **P9309**, de coordenadas **N 9.703.245,62m** e **E 570.800,21m**; deste segue com azimute de $261^{\circ}44'03''$ e distância de 1,22m, confrontando com terras de , até atingir o ponto **P9310**, de coordenadas **N 9.703.245,45m** e **E 570.799,01m**; deste segue com azimute de $184^{\circ}35'19''$ e distância de 25,00m, confrontando com terras de , até atingir o ponto **P9311**, de coordenadas **N 9.703.220,53m** e **E 570.797,01m**; deste segue com azimute de $180^{\circ}00'00''$ e distância de 0,02m, confrontando com terras de , até atingir o ponto **P9312**, de coordenadas **N 9.703.220,52m** e **E 570.797,01m**; deste segue com azimute de $180^{\circ}00'00''$ e distância de 0,07m, confrontando com terras de , até atingir o ponto **P9313**, de coordenadas **N 9.703.220,45m** e **E 570.797,01m**; deste segue com azimute de $96^{\circ}37'33''$ e distância de 26,78m, confrontando com terras de , até atingir o ponto **P9314**, de coordenadas **N 9.703.217,36m** e **E 570.823,61m**; deste segue com azimute de $101^{\circ}27'09''$ e distância de 25,14m, confrontando com terras de , até atingir o ponto **P9315**, de coordenadas **N 9.703.212,37m** e **E 570.848,24m**; deste segue com azimute de $101^{\circ}27'09''$ e distância de 0,04m, confrontando com terras de , até atingir o ponto **P9316**, de coordenadas **N 9.703.212,36m** e **E 570.848,29m**; deste segue com azimute de $143^{\circ}19'54''$ e distância de 25,03m, confrontando com terras de , até atingir o ponto **P9317**, de coordenadas **N 9.703.192,28m** e **E 570.863,24m**; deste segue com azimute de $130^{\circ}07'41''$ e distância de 26,04m, confrontando com terras de , até atingir o ponto **P9318**, de coordenadas **N 9.703.175,50m** e **E 570.883,14m**; deste segue com azimute de $130^{\circ}07'41''$ e distância de 0,11m, confrontando com terras de , até atingir o ponto **P9319**, de coordenadas **N 9.703.175,43m** e **E 570.883,23m**; deste segue com azimute de $119^{\circ}28'58''$ e distância de 25,43m, confrontando com terras de , até atingir o ponto **P9320**, de coordenadas **N 9.703.162,92m** e **E 570.905,36m**; deste segue com azimute de $119^{\circ}28'58''$ e distância de 0,05m, confrontando com terras de , até atingir o ponto **P9321**, de coordenadas **N 9.703.162,89m** e **E 570.905,41m**; deste segue com azimute de $136^{\circ}46'47''$ e distância de 25,74m, confrontando com terras de , até atingir o ponto **P9322**, de coordenadas **N 9.703.144,13m** e **E 570.923,04m**; deste segue com azimute de $129^{\circ}38'49''$ e distância de 25,35m, confrontando com terras de , até atingir o ponto **P9323**, de coordenadas **N 9.703.127,96m** e **E 570.942,56m**; deste segue com azimute de $129^{\circ}23'39''$ e distância de 0,12m, confrontando com terras de , até atingir o ponto **P9324**, de coordenadas **N 9.703.127,88m** e **E 570.942,65m**; deste segue com azimute de $132^{\circ}23'20''$ e distância de 25,14m, confrontando com terras de , até atingir o ponto **P9325**, de coordenadas **N 9.703.110,93m** e **E 570.961,22m**; deste segue com azimute de $155^{\circ}50'42''$ e distância de 11,86m, confrontando com terras de , até atingir o ponto **P9326**, de coordenadas **N 9.703.100,11m** e **E 570.966,07m**; deste segue com azimute de $282^{\circ}16'52''$ e distância de 0,07m, confrontando com terras de , até atingir o ponto **P9327**, de coordenadas **N 9.703.100,12m** e **E 570.966,01m**; deste segue com azimute de $282^{\circ}16'52''$ e distância de 0,35m, confrontando com terras de , até atingir o ponto **P9328**, de coordenadas **N 9.703.100,19m** e **E 570.965,67m**; deste segue com azimute de $296^{\circ}21'08''$ e distância de 26,49m, confrontando com terras de , até atingir o ponto **P9329**, de coordenadas **N 9.703.111,95m** e **E 570.941,93m**; deste segue com azimute de $299^{\circ}33'34''$ e distância de 26,45m, confrontando com terras de , até atingir o ponto **P9330**, de coordenadas **N 9.703.125,00m** e **E 570.918,92m**; deste segue com azimute de $299^{\circ}58'32''$ e distância de 25,26m, confrontando com terras de , até atingir o ponto **P9331**, de coordenadas **N 9.703.137,62m** e **E 570.897,04m**; deste segue com azimute de $295^{\circ}55'36''$ e distância de 26,90m, confrontando com terras de , até atingir o ponto **P9332**, de coordenadas **N 9.703.149,38m** e **E 570.872,85m**; deste segue com azimute de $296^{\circ}08'25''$ e distância de 26,53m, confrontando com terras de , até atingir o ponto **P9333**, de coordenadas **N 9.703.161,07m** e **E 570.849,03m**; deste segue com



PREFEITURA DE SÃO LUÍS

SECRETARIA MUNICIPAL DE GOVERNO

MINUTA DE ANTEPROJETO DE LEI Nº _____ DE _____ DE 2019

azimute de 294°01'29" e distância de 25,23m, confrontando com terras de , até atingir o ponto **P9334**, de coordenadas **N 9.703.171,34m** e **E 570.825,99m**; deste segue com azimute de 292°53'01" e distância de 25,07m, confrontando com terras de , até atingir o ponto **P9335**, de coordenadas **N 9.703.181,09m** e **E 570.802,89m**; deste segue com azimute de 288°56'22" e distância de 11,49m, confrontando com terras de , até atingir o ponto **P9336**, de coordenadas **N 9.703.184,82m** e **E 570.792,02m**; deste segue com azimute de 186°16'10" e distância de 1,25m, confrontando com terras de , até atingir o ponto **P9337**, de coordenadas **N 9.703.183,58m** e **E 570.791,88m**; deste segue com azimute de 186°16'10" e distância de 0,04m, confrontando com terras de , até atingir o ponto **P9338**, de coordenadas **N 9.703.183,54m** e **E 570.791,88m**; deste segue com azimute de 288°56'24" e distância de 1,18m, confrontando com terras de , até atingir o ponto **P9339**, de coordenadas **N 9.703.183,92m** e **E 570.790,76m**; deste segue com azimute de 186°16'06" e distância de 26,38m, confrontando com terras de , até atingir o ponto **P9340**, de coordenadas **N 9.703.157,70m** e **E 570.787,88m**; deste segue com azimute de 191°45'22" e distância de 25,96m, confrontando com terras de , até atingir o ponto **P9341**, de coordenadas **N 9.703.132,28m** e **E 570.782,59m**; deste segue com azimute de 172°52'19" e distância de 27,00m, confrontando com terras de , até atingir o ponto **P9342**, de coordenadas **N 9.703.105,49m** e **E 570.785,94m**; deste segue com azimute de 163°27'26" e distância de 1,64m, confrontando com terras de , até atingir o ponto **P9343**, de coordenadas **N 9.703.103,92m** e **E 570.786,40m**; deste segue com azimute de 266°55'27" e distância de 0,07m, confrontando com terras de , até atingir o ponto **P9344**, de coordenadas **N 9.703.103,92m** e **E 570.786,33m**; deste segue com azimute de 266°55'27" e distância de 20,41m, confrontando com terras de , até atingir o ponto **P9345**, de coordenadas **N 9.703.102,82m** e **E 570.765,95m**; deste segue com azimute de 180°14'49" e distância de 0,75m, confrontando com terras de , até atingir o ponto **P9346**, de coordenadas **N 9.703.102,07m** e **E 570.765,95m**; deste segue com azimute de 180°14'49" e distância de 0,08m, confrontando com terras de , até atingir o ponto **P9347**, de coordenadas **N 9.703.101,99m** e **E 570.765,95m**; deste segue com azimute de 266°55'22" e distância de 1,26m, confrontando com terras de , até atingir o ponto **P9348**, de coordenadas **N 9.703.101,92m** e **E 570.764,69m**; deste segue com azimute de 180°14'39" e distância de 25,86m, confrontando com terras de , até atingir o ponto **P9349**, de coordenadas **N 9.703.076,06m** e **E 570.764,58m**; deste segue com azimute de 168°27'13" e distância de 10,99m, confrontando com terras de , até atingir o ponto **P9350**, de coordenadas **N 9.703.065,29m** e **E 570.766,78m**; deste segue com azimute de 134°17'29" e distância de 26,29m, confrontando com terras de , até atingir o ponto **P9351**, de coordenadas **N 9.703.046,93m** e **E 570.785,60m**; deste segue com azimute de 135°49'37" e distância de 22,54m, confrontando com terras de , até atingir o ponto **P9352**, de coordenadas **N 9.703.030,76m** e **E 570.801,31m**; deste segue com azimute de 187°37'20" e distância de 27,29m, confrontando com terras de , até atingir o ponto **P9353**, de coordenadas **N 9.703.003,71m** e **E 570.797,69m**; deste segue com azimute de 170°37'55" e distância de 25,00m, confrontando com terras de , até atingir o ponto **P9354**, de coordenadas **N 9.702.979,04m** e **E 570.801,76m**; deste segue com azimute de 146°51'57" e distância de 26,58m, confrontando com terras de , até atingir o ponto **P9355**, de coordenadas **N 9.702.956,78m** e **E 570.816,29m**; deste segue com azimute de 138°13'13" e distância de 25,68m, confrontando com terras de , até atingir o ponto **P9356**, de coordenadas **N 9.702.937,63m** e **E 570.833,40m**; deste segue com azimute de 142°49'54" e distância de 25,74m, confrontando com terras de , até atingir o ponto **P9357**, de coordenadas **N 9.702.917,12m** e **E 570.848,95m**; deste segue com azimute de 151°59'55" e distância de 25,69m, confrontando com terras de , até atingir o ponto **P9358**, de coordenadas **N 9.702.894,44m** e **E 570.861,01m**; deste segue com azimute de 151°58'05" e distância de 17,82m, confrontando com terras de , até atingir o ponto **P9359**, de coordenadas **N 9.702.878,71m** e **E 570.869,38m**; deste segue com azimute de 151°58'26" e distância de 7,53m, confrontando com terras de , até atingir o ponto **P9360**, de coordenadas **N 9.702.872,07m** e **E 570.872,92m**; deste segue com azimute de 129°31'56" e distância de 25,41m, confrontando com terras de , até atingir o ponto **P9361**, de coordenadas **N 9.702.855,90m** e **E 570.892,52m**; deste segue com azimute de 129°28'59" e distância de 0,12m, confrontando com terras de , até atingir o ponto **P9362**, de coordenadas **N 9.702.855,82m** e **E 570.892,61m**; deste segue com azimute de 94°56'36" e distância de 26,46m, confrontando com terras de , até atingir o ponto **P9363**, de coordenadas **N 9.702.853,54m** e **E 570.918,97m**; deste segue com azimute de 74°20'23" e distância de 26,52m, confrontando com terras de , até atingir o ponto **P9364**, de coordenadas **N 9.702.860,70m** e **E 570.944,51m**; deste segue com azimute de 109°32'31" e distância de 25,53m, confrontando com terras de , até atingir o ponto **P9365**, de coordenadas **N 9.702.852,16m** e **E 570.968,57m**; deste segue com azimute de 110°55'15" e distância de 25,37m, confrontando com terras de , até atingir o ponto **P9366**, de coordenadas **N 9.702.843,10m** e **E 570.992,27m**; deste segue com azimute de 102°16'50" e distância de 8,40m, confrontando com terras de , até atingir o ponto **P9367**, de coordenadas **N 9.702.841,31m** e **E 571.000,47m**; deste segue com azimute de 102°16'50" e distância de 0,09m, confrontando com terras de , até atingir o ponto **P9368**, de coordenadas **N 9.702.841,30m** e **E 571.000,56m**; deste segue com azimute de 236°21'52" e distância de 15,87m, confrontando com terras de , até atingir o ponto **P9369**, de coordenadas **N 9.702.832,50m** e **E 570.987,34m**; deste



PREFEITURA DE SÃO LUÍS

SECRETARIA MUNICIPAL DE GOVERNO

MINUTA DE ANTEPROJETO DE LEI Nº _____ DE _____ DE 2019

segue com azimute de 159°36'09" e distância de 0,05m, confrontando com terras de , até atingir o ponto **P9370**, de coordenadas **N 9.702.832,45m** e **E 570.987,36m**; deste segue com azimute de 236°21'50" e distância de 1,54m, confrontando com terras de , até atingir o ponto **P9371**, de coordenadas **N 9.702.831,60m** e **E 570.986,08m**; deste segue com azimute de 159°38'44" e distância de 20,24m, confrontando com terras de , até atingir o ponto **P9372**, de coordenadas **N 9.702.812,62m** e **E 570.993,12m**; deste segue com azimute de 282°35'56" e distância de 0,07m, confrontando com terras de , até atingir o ponto **P9373**, de coordenadas **N 9.702.812,64m** e **E 570.993,05m**; deste segue com azimute de 282°35'56" e distância de 6,17m, confrontando com terras de , até atingir o ponto **P9374**, de coordenadas **N 9.702.813,98m** e **E 570.987,03m**; deste segue com azimute de 325°32'14" e distância de 25,09m, confrontando com terras de , até atingir o ponto **P9375**, de coordenadas **N 9.702.834,67m** e **E 570.972,83m**; deste segue com azimute de 308°58'10" e distância de 25,71m, confrontando com terras de , até atingir o ponto **P9376**, de coordenadas **N 9.702.850,84m** e **E 570.952,84m**; deste segue com azimute de 265°45'49" e distância de 25,99m, confrontando com terras de , até atingir o ponto **P9377**, de coordenadas **N 9.702.848,92m** e **E 570.926,92m**; deste segue com azimute de 247°12'04" e distância de 26,35m, confrontando com terras de , até atingir o ponto **P9378**, de coordenadas **N 9.702.838,71m** e **E 570.902,63m**; deste segue com azimute de 281°45'59" e distância de 25,60m, confrontando com terras de , até atingir o ponto **P9379**, de coordenadas **N 9.702.843,93m** e **E 570.877,57m**; deste segue com azimute de 319°16'50" e distância de 25,77m, confrontando com terras de , até atingir o ponto **P9380**, de coordenadas **N 9.702.863,46m** e **E 570.860,76m**; deste segue com azimute de 327°54'52" e distância de 19,08m, confrontando com terras de , até atingir o ponto **P9381**, de coordenadas **N 9.702.879,63m** e **E 570.850,62m**; deste segue com azimute de 327°54'48" e distância de 6,58m, confrontando com terras de , até atingir o ponto **P9382**, de coordenadas **N 9.702.885,20m** e **E 570.847,13m**; deste segue com azimute de 277°20'09" e distância de 25,61m, confrontando com terras de , até atingir o ponto **P9383**, de coordenadas **N 9.702.888,47m** e **E 570.821,73m**; deste segue com azimute de 266°27'38" e distância de 16,52m, confrontando com terras de , até atingir o ponto **P9384**, de coordenadas **N 9.702.887,45m** e **E 570.805,24m**; deste segue com azimute de 245°56'42" e distância de 19,12m, confrontando com terras de , até atingir o ponto **P9385**, de coordenadas **N 9.702.879,66m** e **E 570.787,78m**; deste segue com azimute de 245°56'49" e distância de 6,82m, confrontando com terras de , até atingir o ponto **P9386**, de coordenadas **N 9.702.876,88m** e **E 570.781,56m**; deste segue com azimute de 197°40'43" e distância de 0,27m, confrontando com terras de , até atingir o ponto **P9387**, de coordenadas **N 9.702.876,62m** e **E 570.781,48m**; deste segue com azimute de 197°40'43" e distância de 0,14m, confrontando com terras de , até atingir o ponto **P9388**, de coordenadas **N 9.702.876,49m** e **E 570.781,43m**; deste segue com azimute de 245°56'47" e distância de 1,24m, confrontando com terras de , até atingir o ponto **P9389**, de coordenadas **N 9.702.875,98m** e **E 570.780,30m**; deste segue com azimute de 197°40'41" e distância de 26,34m, confrontando com terras de , até atingir o ponto **P9390**, de coordenadas **N 9.702.850,88m** e **E 570.772,30m**; deste segue com azimute de 183°49'55" e distância de 28,13m, confrontando com terras de , até atingir o ponto **P9391**, de coordenadas **N 9.702.822,81m** e **E 570.770,42m**; deste segue com azimute de 179°35'27" e distância de 25,19m, confrontando com terras de , até atingir o ponto **P9392**, de coordenadas **N 9.702.797,62m** e **E 570.770,60m**; deste segue com azimute de 188°04'28" e distância de 26,41m, confrontando com terras de , até atingir o ponto **P9393**, de coordenadas **N 9.702.771,47m** e **E 570.766,89m**; deste segue com azimute de 183°29'17" e distância de 9,70m, confrontando com terras de , até atingir o ponto **P9394**, de coordenadas **N 9.702.761,79m** e **E 570.766,30m**; deste segue com azimute de 156°40'45" e distância de 27,73m, confrontando com terras de , até atingir o ponto **P9395**, de coordenadas **N 9.702.736,32m** e **E 570.777,28m**; deste segue com azimute de 156°40'45" e distância de 0,00m, confrontando com terras de , até atingir o ponto **P9396**, de coordenadas **N 9.702.736,32m** e **E 570.777,28m**; deste segue com azimute de 128°16'22" e distância de 26,80m, confrontando com terras de , até atingir o ponto **P9397**, de coordenadas **N 9.702.719,72m** e **E 570.798,32m**; deste segue com azimute de 82°53'59" e distância de 25,73m, confrontando com terras de , até atingir o ponto **P9398**, de coordenadas **N 9.702.722,90m** e **E 570.823,85m**; deste segue com azimute de 39°32'51" e distância de 1,08m, confrontando com terras de , até atingir o ponto **P9399**, de coordenadas **N 9.702.723,73m** e **E 570.824,53m**; deste segue com azimute de 82°53'55" e distância de 0,58m, confrontando com terras de , até atingir o ponto **P9400**, de coordenadas **N 9.702.723,80m** e **E 570.825,11m**; deste segue com azimute de 39°32'51" e distância de 21,50m, confrontando com terras de , até atingir o ponto **P9401**, de coordenadas **N 9.702.740,38m** e **E 570.838,80m**; deste segue com azimute de 65°27'38" e distância de 25,29m, confrontando com terras de , até atingir o ponto **P9402**, de coordenadas **N 9.702.750,88m** e **E 570.861,80m**; deste segue com azimute de 74°52'54" e distância de 25,69m, confrontando com terras de , até atingir o ponto **P9403**, de coordenadas **N 9.702.757,58m** e **E 570.886,60m**; deste segue com azimute de 89°36'40" e distância de 24,98m, confrontando com terras de , até atingir o ponto **P9404**, de coordenadas **N 9.702.757,75m** e **E 570.911,58m**; deste segue com azimute de 89°36'40" e distância de 0,07m, confrontando com terras de , até atingir o ponto **P9405**, de coordenadas **N 9.702.757,75m** e **E 570.911,65m**; deste



PREFEITURA DE SÃO LUÍS

SECRETARIA MUNICIPAL DE GOVERNO

MINUTA DE ANTEPROJETO DE LEI Nº _____ DE _____ DE 2019

segue com azimute de $164^{\circ}22'51''$ e distância de 24,98m, confrontando com terras de , até atingir o ponto **P9406**, de coordenadas **N 9.702.733,69m** e **E 570.918,38m**; deste segue com azimute de $238^{\circ}45'33''$ e distância de 0,07m, confrontando com terras de , até atingir o ponto **P9407**, de coordenadas **N 9.702.733,65m** e **E 570.918,31m**; deste segue com azimute de $238^{\circ}45'33''$ e distância de 3,02m, confrontando com terras de , até atingir o ponto **P9408**, de coordenadas **N 9.702.732,08m** e **E 570.915,73m**; deste segue com azimute de $336^{\circ}17'09''$ e distância de 25,54m, confrontando com terras de , até atingir o ponto **P9409**, de coordenadas **N 9.702.755,46m** e **E 570.905,46m**; deste segue com azimute de $262^{\circ}10'22''$ e distância de 26,21m, confrontando com terras de , até atingir o ponto **P9410**, de coordenadas **N 9.702.751,89m** e **E 570.879,49m**; deste segue com azimute de $242^{\circ}00'34''$ e distância de 25,53m, confrontando com terras de , até atingir o ponto **P9411**, de coordenadas **N 9.702.739,91m** e **E 570.856,95m**; deste segue com azimute de $230^{\circ}38'20''$ e distância de 0,48m, confrontando com terras de , até atingir o ponto **P9412**, de coordenadas **N 9.702.739,61m** e **E 570.856,58m**; deste segue com azimute de $230^{\circ}38'20''$ e distância de 0,56m, confrontando com terras de , até atingir o ponto **P9413**, de coordenadas **N 9.702.739,25m** e **E 570.856,14m**; deste segue com azimute de $242^{\circ}00'33''$ e distância de 0,52m, confrontando com terras de , até atingir o ponto **P9414**, de coordenadas **N 9.702.739,01m** e **E 570.855,69m**; deste segue com azimute de $230^{\circ}38'21''$ e distância de 25,12m, confrontando com terras de , até atingir o ponto **P9415**, de coordenadas **N 9.702.723,08m** e **E 570.836,26m**; deste segue com azimute de $239^{\circ}56'47''$ e distância de 0,73m, confrontando com terras de , até atingir o ponto **P9416**, de coordenadas **N 9.702.722,71m** e **E 570.835,64m**; deste segue com azimute de $239^{\circ}56'47''$ e distância de 24,66m, confrontando com terras de , até atingir o ponto **P9417**, de coordenadas **N 9.702.710,36m** e **E 570.814,29m**; deste segue com azimute de $288^{\circ}38'33''$ e distância de 25,31m, confrontando com terras de , até atingir o ponto **P9418**, de coordenadas **N 9.702.718,45m** e **E 570.790,31m**; deste segue com azimute de $312^{\circ}19'46''$ e distância de 26,26m, confrontando com terras de , até atingir o ponto **P9419**, de coordenadas **N 9.702.736,13m** e **E 570.770,90m**; deste segue com azimute de $343^{\circ}34'06''$ e distância de 26,05m, confrontando com terras de , até atingir o ponto **P9420**, de coordenadas **N 9.702.761,12m** e **E 570.763,53m**; deste segue com azimute de $2^{\circ}52'16''$ e distância de 26,15m, confrontando com terras de , até atingir o ponto **P9421**, de coordenadas **N 9.702.787,24m** e **E 570.764,84m**; deste segue com azimute de $7^{\circ}59'19''$ e distância de 25,18m, confrontando com terras de , até atingir o ponto **P9422**, de coordenadas **N 9.702.812,18m** e **E 570.768,34m**; deste segue com azimute de $355^{\circ}27'15''$ e distância de 25,99m, confrontando com terras de , até atingir o ponto **P9423**, de coordenadas **N 9.702.838,09m** e **E 570.766,28m**; deste segue com azimute de $352^{\circ}58'12''$ e distância de 25,41m, confrontando com terras de , até atingir o ponto **P9424**, de coordenadas **N 9.702.863,31m** e **E 570.763,17m**; deste segue com azimute de $7^{\circ}32'06''$ e distância de 16,50m, confrontando com terras de , até atingir o ponto **P9425**, de coordenadas **N 9.702.879,67m** e **E 570.765,33m**; deste segue com azimute de $7^{\circ}32'21''$ e distância de 9,57m, confrontando com terras de , até atingir o ponto **P9426**, de coordenadas **N 9.702.889,16m** e **E 570.766,59m**; deste segue com azimute de $24^{\circ}38'42''$ e distância de 26,43m, confrontando com terras de , até atingir o ponto **P9427**, de coordenadas **N 9.702.913,18m** e **E 570.777,61m**; deste segue com azimute de $1^{\circ}11'41''$ e distância de 18,22m, confrontando com terras de , até atingir o ponto **P9428**, de coordenadas **N 9.702.931,40m** e **E 570.777,99m**; deste segue com azimute de $334^{\circ}59'09''$ e distância de 26,44m, confrontando com terras de , até atingir o ponto **P9429**, de coordenadas **N 9.702.955,36m** e **E 570.766,81m**; deste segue com azimute de $329^{\circ}14'31''$ e distância de 25,32m, confrontando com terras de , até atingir o ponto **P9430**, de coordenadas **N 9.702.977,12m** e **E 570.753,86m**; deste segue com azimute de $354^{\circ}39'55''$ e distância de 26,24m, confrontando com terras de , até atingir o ponto **P9431**, de coordenadas **N 9.703.003,25m** e **E 570.751,42m**; deste segue com azimute de $324^{\circ}30'56''$ e distância de 26,31m, confrontando com terras de , até atingir o ponto **P9432**, de coordenadas **N 9.703.024,67m** e **E 570.736,15m**; deste segue com azimute de $282^{\circ}40'49''$ e distância de 14,35m, confrontando com terras de , até atingir o ponto **P9433**, de coordenadas **N 9.703.027,82m** e **E 570.722,15m**; deste segue com azimute de $230^{\circ}01'16''$ e distância de 1,39m, confrontando com terras de , até atingir o ponto **P9434**, de coordenadas **N 9.703.026,93m** e **E 570.721,08m**; deste segue com azimute de $230^{\circ}01'16''$ e distância de 0,07m, confrontando com terras de , até atingir o ponto **P9435**, de coordenadas **N 9.703.026,89m** e **E 570.721,03m**; deste segue com azimute de $282^{\circ}40'58''$ e distância de 0,15m, confrontando com terras de , até atingir o ponto **P9436**, de coordenadas **N 9.703.026,92m** e **E 570.720,89m**; deste segue com azimute de $230^{\circ}01'14''$ e distância de 26,18m, confrontando com terras de , até atingir o ponto **P9437**, de coordenadas **N 9.703.010,10m** e **E 570.700,83m**; deste segue com azimute de $202^{\circ}10'35''$ e distância de 25,83m, confrontando com terras de , até atingir o ponto **P9438**, de coordenadas **N 9.702.986,18m** e **E 570.691,08m**; deste segue com azimute de $210^{\circ}01'23''$ e distância de 26,84m, confrontando com terras de , até atingir o ponto **P9439**, de coordenadas **N 9.702.962,94m** e **E 570.677,65m**; deste segue com azimute de $209^{\circ}43'59''$ e distância de 25,00m, confrontando com terras de , até atingir o ponto **P9440**, de coordenadas **N 9.702.941,23m** e **E 570.665,25m**; deste segue com azimute de $205^{\circ}17'52''$ e distância de 26,49m, confrontando com terras de , até atingir o ponto **P9441**, de coordenadas **N**



PREFEITURA DE SÃO LUÍS

SECRETARIA MUNICIPAL DE GOVERNO

MINUTA DE ANTEPROJETO DE LEI Nº _____ DE _____ DE 2019

9.702.917,28m e E 570.653,93m; deste segue com azimute de 209°06'17" e distância de 25,64m, confrontando com terras de , até atingir o ponto **P9442**, de coordenadas **N 9.702.894,88m e E 570.641,46m**; deste segue com azimute de 209°18'12" e distância de 18,39m, confrontando com terras de , até atingir o ponto **P9443**, de coordenadas **N 9.702.878,84m e E 570.632,46m**; deste segue com azimute de 209°17'58" e distância de 8,58m, confrontando com terras de , até atingir o ponto **P9444**, de coordenadas **N 9.702.871,36m e E 570.628,26m**; deste segue com azimute de 206°35'08" e distância de 25,03m, confrontando com terras de , até atingir o ponto **P9445**, de coordenadas **N 9.702.848,98m e E 570.617,06m**; deste segue com azimute de 180°54'24" e distância de 4,42m, confrontando com terras de , até atingir o ponto **P9446**, de coordenadas **N 9.702.844,57m e E 570.616,99m**; deste segue com azimute de 180°54'24" e distância de 0,01m, confrontando com terras de , até atingir o ponto **P9447**, de coordenadas **N 9.702.844,56m e E 570.616,99m**; deste segue com azimute de 127°07'23" e distância de 25,69m, confrontando com terras de , até atingir o ponto **P9448**, de coordenadas **N 9.702.829,06m e E 570.637,47m**; deste segue com azimute de 127°07'24" e distância de 0,11m, confrontando com terras de , até atingir o ponto **P9449**, de coordenadas **N 9.702.828,99m e E 570.637,56m**; deste segue com azimute de 152°36'43" e distância de 18,67m, confrontando com terras de , até atingir o ponto **P9450**, de coordenadas **N 9.702.812,41m e E 570.646,15m**; deste segue com azimute de 138°34'01" e distância de 22,27m, confrontando com terras de , até atingir o ponto **P9451**, de coordenadas **N 9.702.795,71m e E 570.660,89m**; deste segue com azimute de 135°37'40" e distância de 23,24m, confrontando com terras de , até atingir o ponto **P9452**, de coordenadas **N 9.702.779,10m e E 570.677,14m**; deste segue com azimute de 157°34'56" e distância de 26,59m, confrontando com terras de , até atingir o ponto **P9453**, de coordenadas **N 9.702.754,52m e E 570.687,28m**; deste segue com azimute de 173°47'15" e distância de 7,46m, confrontando com terras de , até atingir o ponto **P9454**, de coordenadas **N 9.702.747,10m e E 570.688,09m**; deste segue com azimute de 330°32'01" e distância de 0,21m, confrontando com terras de , até atingir o ponto **P9455**, de coordenadas **N 9.702.747,29m e E 570.687,98m**; deste segue com azimute de 330°32'01" e distância de 23,67m, confrontando com terras de , até atingir o ponto **P9456**, de coordenadas **N 9.702.767,89m e E 570.676,34m**; deste segue com azimute de 326°05'37" e distância de 6,61m, confrontando com terras de , até atingir o ponto **P9457**, de coordenadas **N 9.702.773,38m e E 570.672,65m**; deste segue com azimute de 290°55'06" e distância de 20,36m, confrontando com terras de , até atingir o ponto **P9458**, de coordenadas **N 9.702.780,65m e E 570.653,63m**; deste segue com azimute de 301°08'51" e distância de 25,13m, confrontando com terras de , até atingir o ponto **P9459**, de coordenadas **N 9.702.793,65m e E 570.632,12m**; deste segue com azimute de 300°38'31" e distância de 25,35m, confrontando com terras de , até atingir o ponto **P9460**, de coordenadas **N 9.702.806,57m e E 570.610,31m**; deste segue com azimute de 274°22'50" e distância de 17,02m, confrontando com terras de , até atingir o ponto **P9461**, de coordenadas **N 9.702.807,87m e E 570.593,34m**; deste segue com azimute de 203°20'20" e distância de 0,98m, confrontando com terras de , até atingir o ponto **P9462**, de coordenadas **N 9.702.806,97m e E 570.592,95m**; deste segue com azimute de 203°20'20" e distância de 0,07m, confrontando com terras de , até atingir o ponto **P9463**, de coordenadas **N 9.702.806,91m e E 570.592,92m**; deste segue com azimute de 274°22'53" e distância de 0,85m, confrontando com terras de , até atingir o ponto **P9464**, de coordenadas **N 9.702.806,97m e E 570.592,08m**; deste segue com azimute de 203°20'26" e distância de 26,48m, confrontando com terras de , até atingir o ponto **P9465**, de coordenadas **N 9.702.782,66m e E 570.581,59m**; deste segue com azimute de 206°21'52" e distância de 26,82m, confrontando com terras de , até atingir o ponto **P9466**, de coordenadas **N 9.702.758,63m e E 570.569,68m**; deste segue com azimute de 209°33'27" e distância de 27,67m, confrontando com terras de , até atingir o ponto **P9467**, de coordenadas **N 9.702.734,56m e E 570.556,03m**; deste segue com azimute de 210°16'51" e distância de 26,63m, confrontando com terras de , até atingir o ponto **P9468**, de coordenadas **N 9.702.711,56m e E 570.542,60m**; deste segue com azimute de 207°40'55" e distância de 25,70m, confrontando com terras de , até atingir o ponto **P9469**, de coordenadas **N 9.702.688,80m e E 570.530,66m**; deste segue com azimute de 199°30'23" e distância de 25,37m, confrontando com terras de , até atingir o ponto **P9470**, de coordenadas **N 9.702.664,89m e E 570.522,19m**; deste segue com azimute de 203°10'20" e distância de 25,54m, confrontando com terras de , até atingir o ponto **P9471**, de coordenadas **N 9.702.641,41m e E 570.512,14m**; deste segue com azimute de 202°05'58" e distância de 25,33m, confrontando com terras de , até atingir o ponto **P9472**, de coordenadas **N 9.702.617,94m e E 570.502,61m**; deste segue com azimute de 196°53'35" e distância de 25,74m, confrontando com terras de , até atingir o ponto **P9473**, de coordenadas **N 9.702.593,31m e E 570.495,13m**; deste segue com azimute de 184°40'39" e distância de 25,15m, confrontando com terras de , até atingir o ponto **P9474**, de coordenadas **N 9.702.568,25m e E 570.493,08m**; deste segue com azimute de 184°40'39" e distância de 0,24m, confrontando com terras de , até atingir o ponto **P9475**, de coordenadas **N 9.702.568,01m e E 570.493,06m**; deste segue com azimute de 35°03'30" e distância de 2,34m, confrontando com terras de , até atingir o ponto **P9476**, de coordenadas **N 9.702.569,93m e E 570.494,40m**; deste segue com azimute de 184°40'33" e distância de 1,02m, confrontando com terras de , até



PREFEITURA DE SÃO LUÍS

SECRETARIA MUNICIPAL DE GOVERNO

MINUTA DE ANTEPROJETO DE LEI Nº _____ DE _____ DE 2019

atingir o ponto **P9477**, de coordenadas **N 9.702.568,91m** e **E 570.494,32m**; deste segue com azimute de $35^{\circ}03'30''$ e distância de 7,78m, confrontando com terras de , até atingir o ponto **P9478**, de coordenadas **N 9.702.575,28m** e **E 570.498,79m**; deste segue com azimute de $41^{\circ}47'47''$ e distância de 26,32m, confrontando com terras de , até atingir o ponto **P9479**, de coordenadas **N 9.702.594,90m** e **E 570.516,33m**; deste segue com azimute de $25^{\circ}21'31''$ e distância de 25,38m, confrontando com terras de , até atingir o ponto **P9480**, de coordenadas **N 9.702.617,84m** e **E 570.527,20m**; deste segue com azimute de $67^{\circ}49'12''$ e distância de 23,92m, confrontando com terras de , até atingir o ponto **P9481**, de coordenadas **N 9.702.626,87m** e **E 570.549,35m**; deste segue com azimute de $85^{\circ}46'29''$ e distância de 25,92m, confrontando com terras de , até atingir o ponto **P9482**, de coordenadas **N 9.702.628,78m** e **E 570.575,20m**; deste segue com azimute de $103^{\circ}31'24''$ e distância de 16,70m, confrontando com terras de , até atingir o ponto **P9483**, de coordenadas **N 9.702.624,88m** e **E 570.591,43m**; deste segue com azimute de $103^{\circ}31'24''$ e distância de 0,11m, confrontando com terras de , até atingir o ponto **P9484**, de coordenadas **N 9.702.624,85m** e **E 570.591,54m**; deste segue com azimute de $194^{\circ}52'15''$ e distância de 25,64m, confrontando com terras de , até atingir o ponto **P9485**, de coordenadas **N 9.702.600,07m** e **E 570.584,96m**; deste segue com azimute de $150^{\circ}33'38''$ e distância de 25,52m, confrontando com terras de , até atingir o ponto **P9486**, de coordenadas **N 9.702.577,85m** e **E 570.597,50m**; deste segue com azimute de $150^{\circ}33'38''$ e distância de 0,08m, confrontando com terras de , até atingir o ponto **P9487**, de coordenadas **N 9.702.577,78m** e **E 570.597,54m**; deste segue com azimute de $97^{\circ}35'56''$ e distância de 27,30m, confrontando com terras de , até atingir o ponto **P9488**, de coordenadas **N 9.702.574,17m** e **E 570.624,60m**; deste segue com azimute de $89^{\circ}14'59''$ e distância de 25,20m, confrontando com terras de , até atingir o ponto **P9489**, de coordenadas **N 9.702.574,50m** e **E 570.649,80m**; deste segue com azimute de $95^{\circ}54'18''$ e distância de 3,68m, confrontando com terras de , até atingir o ponto **P9490**, de coordenadas **N 9.702.574,12m** e **E 570.653,46m**; deste segue com azimute de $246^{\circ}56'32''$ e distância de 23,54m, confrontando com terras de , até atingir o ponto **P9491**, de coordenadas **N 9.702.564,90m** e **E 570.631,80m**; deste segue com azimute de $254^{\circ}43'14''$ e distância de 26,94m, confrontando com terras de , até atingir o ponto **P9492**, de coordenadas **N 9.702.557,80m** e **E 570.605,81m**; deste segue com azimute de $295^{\circ}16'20''$ e distância de 26,16m, confrontando com terras de , até atingir o ponto **P9493**, de coordenadas **N 9.702.568,97m** e **E 570.582,15m**; deste segue com azimute de $326^{\circ}24'34''$ e distância de 25,56m, confrontando com terras de , até atingir o ponto **P9494**, de coordenadas **N 9.702.590,26m** e **E 570.568,01m**; deste segue com azimute de $322^{\circ}10'07''$ e distância de 18,47m, confrontando com terras de , até atingir o ponto **P9495**, de coordenadas **N 9.702.604,85m** e **E 570.556,68m**; deste segue com azimute de $212^{\circ}13'32''$ e distância de 1,65m, confrontando com terras de , até atingir o ponto **P9496**, de coordenadas **N 9.702.603,46m** e **E 570.555,80m**; deste segue com azimute de $322^{\circ}10'07''$ e distância de 0,62m, confrontando com terras de , até atingir o ponto **P9497**, de coordenadas **N 9.702.603,95m** e **E 570.555,42m**; deste segue com azimute de $212^{\circ}13'36''$ e distância de 0,03m, confrontando com terras de , até atingir o ponto **P9498**, de coordenadas **N 9.702.603,93m** e **E 570.555,40m**; deste segue com azimute de $212^{\circ}13'36''$ e distância de 25,49m, confrontando com terras de , até atingir o ponto **P9499**, de coordenadas **N 9.702.582,36m** e **E 570.541,81m**; deste segue com azimute de $144^{\circ}28'04''$ e distância de 26,14m, confrontando com terras de , até atingir o ponto **P9500**, de coordenadas **N 9.702.561,09m** e **E 570.557,00m**; deste segue com azimute de $170^{\circ}00'38''$ e distância de 1,26m, confrontando com terras de , até atingir o ponto **P9501**, de coordenadas **N 9.702.559,85m** e **E 570.557,22m**; deste segue com azimute de $240^{\circ}36'50''$ e distância de 0,08m, confrontando com terras de , até atingir o ponto **P9502**, de coordenadas **N 9.702.559,80m** e **E 570.557,14m**; deste segue com azimute de $240^{\circ}36'50''$ e distância de 23,60m, confrontando com terras de , até atingir o ponto **P9503**, de coordenadas **N 9.702.548,22m** e **E 570.536,58m**; deste segue com azimute de $260^{\circ}04'49''$ e distância de 26,35m, confrontando com terras de , até atingir o ponto **P9504**, de coordenadas **N 9.702.543,68m** e **E 570.510,62m**; deste segue com azimute de $264^{\circ}59'46''$ e distância de 25,34m, confrontando com terras de , até atingir o ponto **P9505**, de coordenadas **N 9.702.541,47m** e **E 570.485,38m**; deste segue com azimute de $246^{\circ}56'00''$ e distância de 13,12m, confrontando com terras de , até atingir o ponto **P9506**, de coordenadas **N 9.702.536,33m** e **E 570.473,31m**; deste segue com azimute de $194^{\circ}08'54''$ e distância de 0,29m, confrontando com terras de , até atingir o ponto **P9507**, de coordenadas **N 9.702.536,05m** e **E 570.473,24m**; deste segue com azimute de $194^{\circ}08'54''$ e distância de 0,13m, confrontando com terras de , até atingir o ponto **P9508**, de coordenadas **N 9.702.535,92m** e **E 570.473,21m**; deste segue com azimute de $246^{\circ}55'58''$ e distância de 1,26m, confrontando com terras de , até atingir o ponto **P9509**, de coordenadas **N 9.702.535,43m** e **E 570.472,05m**; deste segue com azimute de $194^{\circ}08'47''$ e distância de 26,56m, confrontando com terras de , até atingir o ponto **P9510**, de coordenadas **N 9.702.509,68m** e **E 570.465,56m**; deste segue com azimute de $196^{\circ}03'43''$ e distância de 26,96m, confrontando com terras de , até atingir o ponto **P9511**, de coordenadas **N 9.702.483,77m** e **E 570.458,10m**; deste segue com azimute de $200^{\circ}58'23''$ e distância de 20,92m, confrontando com terras de , até atingir o ponto **P9512**, de coordenadas **N 9.702.464,24m** e **E 570.450,61m**; deste segue com azimute de $200^{\circ}58'23''$ e distância de 0,01m,



PREFEITURA DE SÃO LUÍS

SECRETARIA MUNICIPAL DE GOVERNO

MINUTA DE ANTEPROJETO DE LEI Nº _____ DE _____ DE 2019

confrontando com terras de , até atingir o ponto **P9513**, de coordenadas **N 9.702.464,23m** e **E 570.450,61m**; deste segue com azimute de $126^{\circ}47'57''$ e distância de 25,86m, confrontando com terras de , até atingir o ponto **P9514**, de coordenadas **N 9.702.448,74m** e **E 570.471,32m**; deste segue com azimute de $126^{\circ}47'57''$ e distância de 0,11m, confrontando com terras de , até atingir o ponto **P9515**, de coordenadas **N 9.702.448,67m** e **E 570.471,41m**; deste segue com azimute de $168^{\circ}02'45''$ e distância de 22,10m, confrontando com terras de , até atingir o ponto **P9516**, de coordenadas **N 9.702.427,05m** e **E 570.475,98m**; deste segue com azimute de $297^{\circ}44'44''$ e distância de 0,10m, confrontando com terras de , até atingir o ponto **P9517**, de coordenadas **N 9.702.427,10m** e **E 570.475,90m**; deste segue com azimute de $297^{\circ}44'44''$ e distância de 22,59m, confrontando com terras de , até atingir o ponto **P9518**, de coordenadas **N 9.702.437,61m** e **E 570.455,91m**; deste segue com azimute de $287^{\circ}51'32''$ e distância de 10,70m, confrontando com terras de , até atingir o ponto **P9519**, de coordenadas **N 9.702.440,89m** e **E 570.445,73m**; deste segue com azimute de $207^{\circ}09'12''$ e distância de 1,22m, confrontando com terras de , até atingir o ponto **P9520**, de coordenadas **N 9.702.439,81m** e **E 570.445,17m**; deste segue com azimute de $207^{\circ}09'12''$ e distância de 0,04m, confrontando com terras de , até atingir o ponto **P9521**, de coordenadas **N 9.702.439,77m** e **E 570.445,15m**; deste segue com azimute de $287^{\circ}51'26''$ e distância de 0,72m, confrontando com terras de , até atingir o ponto **P9522**, de coordenadas **N 9.702.439,99m** e **E 570.444,47m**; deste segue com azimute de $207^{\circ}09'15''$ e distância de 25,66m, confrontando com terras de , até atingir o ponto **P9523**, de coordenadas **N 9.702.417,16m** e **E 570.432,76m**; deste segue com azimute de $198^{\circ}01'19''$ e distância de 25,44m, confrontando com terras de , até atingir o ponto **P9524**, de coordenadas **N 9.702.392,97m** e **E 570.424,89m**; deste segue com azimute de $194^{\circ}16'55''$ e distância de 26,02m, confrontando com terras de , até atingir o ponto **P9525**, de coordenadas **N 9.702.367,75m** e **E 570.418,47m**; deste segue com azimute de $194^{\circ}43'21''$ e distância de 25,30m, confrontando com terras de , até atingir o ponto **P9526**, de coordenadas **N 9.702.343,28m** e **E 570.412,04m**; deste segue com azimute de $193^{\circ}26'35''$ e distância de 26,93m, confrontando com terras de , até atingir o ponto **P9527**, de coordenadas **N 9.702.317,09m** e **E 570.405,78m**; deste segue com azimute de $201^{\circ}12'36''$ e distância de 28,08m, confrontando com terras de , até atingir o ponto **P9528**, de coordenadas **N 9.702.290,91m** e **E 570.395,62m**; deste segue com azimute de $178^{\circ}34'34''$ e distância de 25,28m, confrontando com terras de , até atingir o ponto **P9529**, de coordenadas **N 9.702.265,64m** e **E 570.396,25m**; deste segue com azimute de $178^{\circ}34'34''$ e distância de 0,07m, confrontando com terras de , até atingir o ponto **P9530**, de coordenadas **N 9.702.265,57m** e **E 570.396,25m**; deste segue com azimute de $96^{\circ}28'51''$ e distância de 13,83m, confrontando com terras de , até atingir o ponto **P9531**, de coordenadas **N 9.702.264,01m** e **E 570.409,99m**; deste segue com azimute de $96^{\circ}28'51''$ e distância de 0,08m, confrontando com terras de , até atingir o ponto **P9532**, de coordenadas **N 9.702.264,00m** e **E 570.410,07m**; deste segue com azimute de $170^{\circ}00'00''$ e distância de 1,90m, confrontando com terras de , até atingir o ponto **P9533**, de coordenadas **N 9.702.262,13m** e **E 570.410,40m**; deste segue com azimute de $209^{\circ}43'19''$ e distância de 25,01m, confrontando com terras de , até atingir o ponto **P9534**, de coordenadas **N 9.702.240,41m** e **E 570.398,00m**; deste segue com azimute de $227^{\circ}26'53''$ e distância de 12,75m, confrontando com terras de , até atingir o ponto **P9535**, de coordenadas **N 9.702.231,79m** e **E 570.388,61m**; deste segue com azimute de $227^{\circ}23'48''$ e distância de 19,28m, confrontando com terras de , até atingir o ponto **P9536**, de coordenadas **N 9.702.218,74m** e **E 570.374,42m**; deste segue com azimute de $194^{\circ}53'45''$ e distância de 27,81m, confrontando com terras de , até atingir o ponto **P9537**, de coordenadas **N 9.702.191,86m** e **E 570.367,27m**; deste segue com azimute de $178^{\circ}07'16''$ e distância de 8,78m, confrontando com terras de , até atingir o ponto **P9538**, de coordenadas **N 9.702.183,09m** e **E 570.367,56m**; deste segue com azimute de $178^{\circ}07'16''$ e distância de 0,07m, confrontando com terras de , até atingir o ponto **P9539**, de coordenadas **N 9.702.183,02m** e **E 570.367,56m**; deste segue com azimute de $94^{\circ}25'04''$ e distância de 25,84m, confrontando com terras de , até atingir o ponto **P9540**, de coordenadas **N 9.702.181,03m** e **E 570.393,32m**; deste segue com azimute de $99^{\circ}41'37''$ e distância de 1,52m, confrontando com terras de , até atingir o ponto **P9541**, de coordenadas **N 9.702.180,77m** e **E 570.394,82m**; deste segue com azimute de $99^{\circ}41'37''$ e distância de 0,08m, confrontando com terras de , até atingir o ponto **P9542**, de coordenadas **N 9.702.180,76m** e **E 570.394,90m**; deste segue com azimute de $167^{\circ}11'48''$ e distância de 25,13m, confrontando com terras de , até atingir o ponto **P9543**, de coordenadas **N 9.702.156,25m** e **E 570.400,47m**; deste segue com azimute de $158^{\circ}41'42''$ e distância de 0,59m, confrontando com terras de , até atingir o ponto **P9544**, de coordenadas **N 9.702.155,70m** e **E 570.400,68m**; deste segue com azimute de $158^{\circ}41'42''$ e distância de 0,04m, confrontando com terras de , até atingir o ponto **P9545**, de coordenadas **N 9.702.155,66m** e **E 570.400,70m**; deste segue com azimute de $114^{\circ}20'48''$ e distância de 25,30m, confrontando com terras de , até atingir o ponto **P9546**, de coordenadas **N 9.702.145,23m** e **E 570.423,75m**; deste segue com azimute de $64^{\circ}29'13''$ e distância de 26,31m, confrontando com terras de , até atingir o ponto **P9547**, de coordenadas **N 9.702.156,56m** e **E 570.447,49m**; deste segue com azimute de $75^{\circ}09'15''$ e distância de 27,13m, confrontando com terras de , até atingir o ponto **P9548**, de coordenadas **N 9.702.163,51m** e **E 570.473,71m**; deste segue com azimute de $85^{\circ}25'48''$ e distância de 25,85m,



PREFEITURA DE SÃO LUÍS

SECRETARIA MUNICIPAL DE GOVERNO

MINUTA DE ANTEPROJETO DE LEI Nº _____ DE _____ DE 2019

confrontando com terras de , até atingir o ponto **P9549**, de coordenadas **N 9.702.165,57m** e **E 570.499,48m**; deste segue com azimute de $82^{\circ}23'19''$ e distância de 25,75m, confrontando com terras de , até atingir o ponto **P9550**, de coordenadas **N 9.702.168,98m** e **E 570.525,00m**; deste segue com azimute de $84^{\circ}13'38''$ e distância de 4,54m, confrontando com terras de , até atingir o ponto **P9551**, de coordenadas **N 9.702.169,44m** e **E 570.529,51m**; deste segue com azimute de $243^{\circ}50'10''$ e distância de 23,98m, confrontando com terras de , até atingir o ponto **P9552**, de coordenadas **N 9.702.158,86m** e **E 570.507,99m**; deste segue com azimute de $254^{\circ}12'39''$ e distância de 25,69m, confrontando com terras de , até atingir o ponto **P9553**, de coordenadas **N 9.702.151,87m** e **E 570.483,27m**; deste segue com azimute de $246^{\circ}23'51''$ e distância de 26,82m, confrontando com terras de , até atingir o ponto **P9554**, de coordenadas **N 9.702.141,13m** e **E 570.458,69m**; deste segue com azimute de $215^{\circ}52'26''$ e distância de 0,42m, confrontando com terras de , até atingir o ponto **P9555**, de coordenadas **N 9.702.140,79m** e **E 570.458,44m**; deste segue com azimute de $215^{\circ}52'26''$ e distância de 0,21m, confrontando com terras de , até atingir o ponto **P9556**, de coordenadas **N 9.702.140,62m** e **E 570.458,32m**; deste segue com azimute de $246^{\circ}23'49''$ e distância de 0,97m, confrontando com terras de , até atingir o ponto **P9557**, de coordenadas **N 9.702.140,23m** e **E 570.457,43m**; deste segue com azimute de $215^{\circ}52'13''$ e distância de 19,61m, confrontando com terras de , até atingir o ponto **P9558**, de coordenadas **N 9.702.124,34m** e **E 570.445,94m**; deste segue com azimute de $252^{\circ}22'53''$ e distância de 0,20m, confrontando com terras de , até atingir o ponto **P9559**, de coordenadas **N 9.702.124,28m** e **E 570.445,75m**; deste segue com azimute de $252^{\circ}22'53''$ e distância de 25,83m, confrontando com terras de , até atingir o ponto **P9560**, de coordenadas **N 9.702.116,46m** e **E 570.421,13m**; deste segue com azimute de $200^{\circ}13'27''$ e distância de 0,48m, confrontando com terras de , até atingir o ponto **P9561**, de coordenadas **N 9.702.116,01m** e **E 570.420,96m**; deste segue com azimute de $200^{\circ}13'27''$ e distância de 0,13m, confrontando com terras de , até atingir o ponto **P9562**, de coordenadas **N 9.702.115,89m** e **E 570.420,92m**; deste segue com azimute de $252^{\circ}22'48''$ e distância de 1,10m, confrontando com terras de , até atingir o ponto **P9563**, de coordenadas **N 9.702.115,56m** e **E 570.419,87m**; deste segue com azimute de $200^{\circ}13'41''$ e distância de 25,16m, confrontando com terras de , até atingir o ponto **P9564**, de coordenadas **N 9.702.091,95m** e **E 570.411,17m**; deste segue com azimute de $132^{\circ}51'27''$ e distância de 27,42m, confrontando com terras de , até atingir o ponto **P9565**, de coordenadas **N 9.702.073,30m** e **E 570.431,27m**; deste segue com azimute de $131^{\circ}26'40''$ e distância de 3,17m, confrontando com terras de , até atingir o ponto **P9566**, de coordenadas **N 9.702.071,20m** e **E 570.433,64m**; deste segue com azimute de $270^{\circ}28'16''$ e distância de 0,01m, confrontando com terras de , até atingir o ponto **P9567**, de coordenadas **N 9.702.071,20m** e **E 570.433,64m**; deste segue com azimute de $270^{\circ}28'16''$ e distância de 25,67m, confrontando com terras de , até atingir o ponto **P9568**, de coordenadas **N 9.702.071,41m** e **E 570.407,97m**; deste segue com azimute de $312^{\circ}08'33''$ e distância de 25,25m, confrontando com terras de , até atingir o ponto **P9569**, de coordenadas **N 9.702.088,35m** e **E 570.389,25m**; deste segue com azimute de $10^{\circ}01'14''$ e distância de 26,49m, confrontando com terras de , até atingir o ponto **P9570**, de coordenadas **N 9.702.114,44m** e **E 570.393,86m**; deste segue com azimute de $291^{\circ}56'57''$ e distância de 26,62m, confrontando com terras de , até atingir o ponto **P9571**, de coordenadas **N 9.702.124,39m** e **E 570.369,17m**; deste segue com azimute de $227^{\circ}08'18''$ e distância de 1,41m, confrontando com terras de , até atingir o ponto **P9572**, de coordenadas **N 9.702.123,44m** e **E 570.368,14m**; deste segue com azimute de $227^{\circ}08'18''$ e distância de 0,04m, confrontando com terras de , até atingir o ponto **P9573**, de coordenadas **N 9.702.123,41m** e **E 570.368,11m**; deste segue com azimute de $291^{\circ}57'05''$ e distância de 0,22m, confrontando com terras de , até atingir o ponto **P9574**, de coordenadas **N 9.702.123,49m** e **E 570.367,91m**; deste segue com azimute de $227^{\circ}08'21''$ e distância de 25,01m, confrontando com terras de , até atingir o ponto **P9575**, de coordenadas **N 9.702.106,48m** e **E 570.349,58m**; deste segue com azimute de $199^{\circ}35'26''$ e distância de 26,33m, confrontando com terras de , até atingir o ponto **P9576**, de coordenadas **N 9.702.081,67m** e **E 570.340,75m**; deste segue com azimute de $207^{\circ}15'03''$ e distância de 26,54m, confrontando com terras de , até atingir o ponto **P9577**, de coordenadas **N 9.702.058,08m** e **E 570.328,60m**; deste segue com azimute de $200^{\circ}09'06''$ e distância de 25,86m, confrontando com terras de , até atingir o ponto **P9578**, de coordenadas **N 9.702.033,80m** e **E 570.319,69m**; deste segue com azimute de $195^{\circ}06'02''$ e distância de 26,37m, confrontando com terras de , até atingir o ponto **P9579**, de coordenadas **N 9.702.008,34m** e **E 570.312,82m**; deste segue com azimute de $193^{\circ}03'37''$ e distância de 25,49m, confrontando com terras de , até atingir o ponto **P9580**, de coordenadas **N 9.701.983,51m** e **E 570.307,06m**; deste segue com azimute de $197^{\circ}06'38''$ e distância de 26,41m, confrontando com terras de , até atingir o ponto **P9581**, de coordenadas **N 9.701.958,27m** e **E 570.299,29m**; deste segue com azimute de $196^{\circ}34'24''$ e distância de 26,96m, confrontando com terras de , até atingir o ponto **P9582**, de coordenadas **N 9.701.932,43m** e **E 570.291,60m**; deste segue com azimute de $201^{\circ}38'10''$ e distância de 25,82m, confrontando com terras de , até atingir o ponto **P9583**, de coordenadas **N 9.701.908,43m** e **E 570.282,08m**; deste segue com azimute de $195^{\circ}25'12''$ e distância de 25,31m, confrontando com terras de , até atingir o ponto **P9584**, de coordenadas **N 9.701.884,03m** e **E 570.275,35m**; deste segue com azimute de



PREFEITURA DE SÃO LUÍS

SECRETARIA MUNICIPAL DE GOVERNO

MINUTA DE ANTEPROJETO DE LEI Nº _____ DE _____ DE 2019

174°13'38" e distância de 25,58m, confrontando com terras de , até atingir o ponto **P9585**, de coordenadas N **9.701.858,58m** e E **570.277,92m**; deste segue com azimute de 174°13'38" e distância de 0,07m, confrontando com terras de , até atingir o ponto **P9586**, de coordenadas N **9.701.858,51m** e E **570.277,93m**; deste segue com azimute de 92°58'52" e distância de 26,54m, confrontando com terras de , até atingir o ponto **P9587**, de coordenadas N **9.701.857,13m** e E **570.304,43m**; deste segue com azimute de 76°12'27" e distância de 22,04m, confrontando com terras de , até atingir o ponto **P9588**, de coordenadas N **9.701.862,39m** e E **570.325,84m**; deste segue com azimute de 76°12'27" e distância de 0,19m, confrontando com terras de , até atingir o ponto **P9589**, de coordenadas N **9.701.862,43m** e E **570.326,02m**; deste segue com azimute de 216°15'32" e distância de 25,68m, confrontando com terras de , até atingir o ponto **P9590**, de coordenadas N **9.701.841,72m** e E **570.310,83m**; deste segue com azimute de 185°02'13" e distância de 25,40m, confrontando com terras de , até atingir o ponto **P9591**, de coordenadas N **9.701.816,42m** e E **570.308,60m**; deste segue com azimute de 140°38'49" e distância de 25,88m, confrontando com terras de , até atingir o ponto **P9592**, de coordenadas N **9.701.796,41m** e E **570.325,01m**; deste segue com azimute de 140°38'49" e distância de 0,06m, confrontando com terras de , até atingir o ponto **P9593**, de coordenadas N **9.701.796,36m** e E **570.325,05m**; deste segue com azimute de 117°27'10" e distância de 25,40m, confrontando com terras de , até atingir o ponto **P9594**, de coordenadas N **9.701.784,65m** e E **570.347,59m**; deste segue com azimute de 93°58'20" e distância de 26,14m, confrontando com terras de , até atingir o ponto **P9595**, de coordenadas N **9.701.782,84m** e E **570.373,66m**; deste segue com azimute de 93°58'20" e distância de 0,13m, confrontando com terras de , até atingir o ponto **P9596**, de coordenadas N **9.701.782,83m** e E **570.373,80m**; deste segue com azimute de 211°11'59" e distância de 24,22m, confrontando com terras de , até atingir o ponto **P9597**, de coordenadas N **9.701.762,11m** e E **570.361,25m**; deste segue com azimute de 279°38'12" e distância de 0,13m, confrontando com terras de , até atingir o ponto **P9598**, de coordenadas N **9.701.762,13m** e E **570.361,13m**; deste segue com azimute de 279°38'12" e distância de 26,22m, confrontando com terras de , até atingir o ponto **P9599**, de coordenadas N **9.701.766,52m** e E **570.335,28m**; deste segue com azimute de 296°23'31" e distância de 25,15m, confrontando com terras de , até atingir o ponto **P9600**, de coordenadas N **9.701.777,70m** e E **570.312,75m**; deste segue com azimute de 306°04'39" e distância de 25,17m, confrontando com terras de , até atingir o ponto **P9601**, de coordenadas N **9.701.792,52m** e E **570.292,41m**; deste segue com azimute de 331°04'43" e distância de 25,89m, confrontando com terras de , até atingir o ponto **P9602**, de coordenadas N **9.701.815,18m** e E **570.279,89m**; deste segue com azimute de 297°39'43" e distância de 25,70m, confrontando com terras de , até atingir o ponto **P9603**, de coordenadas N **9.701.827,11m** e E **570.257,13m**; deste segue com azimute de 214°55'54" e distância de 1,37m, confrontando com terras de , até atingir o ponto **P9604**, de coordenadas N **9.701.825,99m** e E **570.256,34m**; deste segue com azimute de 214°55'54" e distância de 0,02m, confrontando com terras de , até atingir o ponto **P9605**, de coordenadas N **9.701.825,97m** e E **570.256,33m**; deste segue com azimute de 297°39'37" e distância de 0,52m, confrontando com terras de , até atingir o ponto **P9606**, de coordenadas N **9.701.826,21m** e E **570.255,87m**; deste segue com azimute de 214°55'51" e distância de 12,29m, confrontando com terras de , até atingir o ponto **P9607**, de coordenadas N **9.701.816,13m** e E **570.248,83m**; deste segue com azimute de 206°01'46" e distância de 26,32m, confrontando com terras de , até atingir o ponto **P9608**, de coordenadas N **9.701.792,48m** e E **570.237,28m**; deste segue com azimute de 200°17'54" e distância de 28,39m, confrontando com terras de , até atingir o ponto **P9609**, de coordenadas N **9.701.765,85m** e E **570.227,43m**; deste segue com azimute de 191°58'43" e distância de 27,22m, confrontando com terras de , até atingir o ponto **P9610**, de coordenadas N **9.701.739,22m** e E **570.221,78m**; deste segue com azimute de 180°46'48" e distância de 10,28m, confrontando com terras de , até atingir o ponto **P9611**, de coordenadas N **9.701.728,94m** e E **570.221,64m**; deste segue com azimute de 145°22'32" e distância de 25,68m, confrontando com terras de , até atingir o ponto **P9612**, de coordenadas N **9.701.707,81m** e E **570.236,23m**; deste segue com azimute de 203°49'43" e distância de 10,06m, confrontando com terras de , até atingir o ponto **P9613**, de coordenadas N **9.701.698,61m** e E **570.232,16m**; deste segue com azimute de 242°02'45" e distância de 0,19m, confrontando com terras de , até atingir o ponto **P9614**, de coordenadas N **9.701.698,52m** e E **570.232,00m**; deste segue com azimute de 242°02'45" e distância de 23,63m, confrontando com terras de , até atingir o ponto **P9615**, de coordenadas N **9.701.687,44m** e E **570.211,13m**; deste segue com azimute de 210°27'34" e distância de 0,18m, confrontando com terras de , até atingir o ponto **P9616**, de coordenadas N **9.701.687,29m** e E **570.211,04m**; deste segue com azimute de 210°27'34" e distância de 0,21m, confrontando com terras de , até atingir o ponto **P9617**, de coordenadas N **9.701.687,10m** e E **570.210,93m**; deste segue com azimute de 242°02'49" e distância de 1,20m, confrontando com terras de , até atingir o ponto **P9618**, de coordenadas N **9.701.686,54m** e E **570.209,87m**; deste segue com azimute de 210°27'33" e distância de 26,08m, confrontando com terras de , até atingir o ponto **P9619**, de coordenadas N **9.701.664,06m** e E **570.196,65m**; deste segue com azimute de 199°37'53" e distância de 25,45m, confrontando com terras de , até atingir o ponto **P9620**, de coordenadas N **9.701.640,09m** e E



PREFEITURA DE SÃO LUÍS

SECRETARIA MUNICIPAL DE GOVERNO

MINUTA DE ANTEPROJETO DE LEI Nº _____ DE _____ DE 2019

570.188,10m; deste segue com azimute de $201^{\circ}11'02''$ e distância de 26,70m, confrontando com terras de , até atingir o ponto **P9621**, de coordenadas **N 9.701.615,19m** e **E 570.178,45m**; deste segue com azimute de $196^{\circ}20'12''$ e distância de 27,55m, confrontando com terras de , até atingir o ponto **P9622**, de coordenadas **N 9.701.588,75m** e **E 570.170,70m**; deste segue com azimute de $200^{\circ}39'15''$ e distância de 25,32m, confrontando com terras de , até atingir o ponto **P9623**, de coordenadas **N 9.701.565,06m** e **E 570.161,77m**; deste segue com azimute de $203^{\circ}32'12''$ e distância de 27,35m, confrontando com terras de , até atingir o ponto **P9624**, de coordenadas **N 9.701.539,99m** e **E 570.150,85m**; deste segue com azimute de $196^{\circ}35'25''$ e distância de 5,45m, confrontando com terras de , até atingir o ponto **P9625**, de coordenadas **N 9.701.534,76m** e **E 570.149,29m**; deste segue com azimute de $196^{\circ}35'25''$ e distância de 0,04m, confrontando com terras de , até atingir o ponto **P9626**, de coordenadas **N 9.701.534,72m** e **E 570.149,28m**; deste segue com azimute de $107^{\circ}17'39''$ e distância de 26,37m, confrontando com terras de , até atingir o ponto **P9627**, de coordenadas **N 9.701.526,88m** e **E 570.174,46m**; deste segue com azimute de $87^{\circ}35'34''$ e distância de 25,95m, confrontando com terras de , até atingir o ponto **P9628**, de coordenadas **N 9.701.527,97m** e **E 570.200,39m**; deste segue com azimute de $88^{\circ}15'17''$ e distância de 5,22m, confrontando com terras de , até atingir o ponto **P9629**, de coordenadas **N 9.701.528,13m** e **E 570.205,60m**; deste segue com azimute de $88^{\circ}15'17''$ e distância de 0,03m, confrontando com terras de , até atingir o ponto **P9630**, de coordenadas **N 9.701.528,13m** e **E 570.205,64m**; deste segue com azimute de $142^{\circ}17'21''$ e distância de 26,30m, confrontando com terras de , até atingir o ponto **P9631**, de coordenadas **N 9.701.507,32m** e **E 570.221,73m**; deste segue com azimute de $151^{\circ}50'03''$ e distância de 28,49m, confrontando com terras de , até atingir o ponto **P9632**, de coordenadas **N 9.701.482,20m** e **E 570.235,18m**; deste segue com azimute de $161^{\circ}50'15''$ e distância de 25,25m, confrontando com terras de , até atingir o ponto **P9633**, de coordenadas **N 9.701.458,20m** e **E 570.243,05m**; deste segue com azimute de $161^{\circ}50'15''$ e distância de 0,02m, confrontando com terras de , até atingir o ponto **P9634**, de coordenadas **N 9.701.458,18m** e **E 570.243,06m**; deste segue com azimute de $121^{\circ}34'09''$ e distância de 9,07m, confrontando com terras de , até atingir o ponto **P9635**, de coordenadas **N 9.701.453,43m** e **E 570.250,79m**; deste segue com azimute de $50^{\circ}12'17''$ e distância de 1,51m, confrontando com terras de , até atingir o ponto **P9636**, de coordenadas **N 9.701.454,40m** e **E 570.251,95m**; deste segue com azimute de $121^{\circ}34'25''$ e distância de 0,12m, confrontando com terras de , até atingir o ponto **P9637**, de coordenadas **N 9.701.454,33m** e **E 570.252,05m**; deste segue com azimute de $50^{\circ}12'12''$ e distância de 16,37m, confrontando com terras de , até atingir o ponto **P9638**, de coordenadas **N 9.701.464,81m** e **E 570.264,63m**; deste segue com azimute de $7^{\circ}17'46''$ e distância de 25,75m, confrontando com terras de , até atingir o ponto **P9639**, de coordenadas **N 9.701.490,35m** e **E 570.267,90m**; deste segue com azimute de $358^{\circ}35'55''$ e distância de 26,17m, confrontando com terras de , até atingir o ponto **P9640**, de coordenadas **N 9.701.516,51m** e **E 570.267,26m**; deste segue com azimute de $358^{\circ}17'05''$ e distância de 27,06m, confrontando com terras de , até atingir o ponto **P9641**, de coordenadas **N 9.701.543,56m** e **E 570.266,45m**; deste segue com azimute de $40^{\circ}39'52''$ e distância de 26,30m, confrontando com terras de , até atingir o ponto **P9642**, de coordenadas **N 9.701.563,51m** e **E 570.283,59m**; deste segue com azimute de $57^{\circ}11'57''$ e distância de 14,60m, confrontando com terras de , até atingir o ponto **P9643**, de coordenadas **N 9.701.571,42m** e **E 570.295,86m**; deste segue com azimute de $77^{\circ}07'04''$ e distância de 25,30m, confrontando com terras de , até atingir o ponto **P9644**, de coordenadas **N 9.701.577,06m** e **E 570.320,52m**; deste segue com azimute de $94^{\circ}47'24''$ e distância de 12,81m, confrontando com terras de , até atingir o ponto **P9645**, de coordenadas **N 9.701.575,99m** e **E 570.333,29m**; deste segue com azimute de $110^{\circ}05'06''$ e distância de 26,35m, confrontando com terras de , até atingir o ponto **P9646**, de coordenadas **N 9.701.566,94m** e **E 570.358,04m**; deste segue com azimute de $94^{\circ}27'12''$ e distância de 7,98m, confrontando com terras de , até atingir o ponto **P9647**, de coordenadas **N 9.701.566,32m** e **E 570.366,00m**; deste segue com azimute de $45^{\circ}02'57''$ e distância de 1,31m, confrontando com terras de , até atingir o ponto **P9648**, de coordenadas **N 9.701.567,25m** e **E 570.366,93m**; deste segue com azimute de $94^{\circ}27'30''$ e distância de 0,33m, confrontando com terras de , até atingir o ponto **P9649**, de coordenadas **N 9.701.567,22m** e **E 570.367,26m**; deste segue com azimute de $45^{\circ}02'54''$ e distância de 25,14m, confrontando com terras de , até atingir o ponto **P9650**, de coordenadas **N 9.701.584,98m** e **E 570.385,05m**; deste segue com azimute de $353^{\circ}19'14''$ e distância de 23,13m, confrontando com terras de , até atingir o ponto **P9651**, de coordenadas **N 9.701.607,95m** e **E 570.382,36m**; deste segue com azimute de $35^{\circ}24'55''$ e distância de 27,73m, confrontando com terras de , até atingir o ponto **P9652**, de coordenadas **N 9.701.630,55m** e **E 570.398,43m**; deste segue com azimute de $34^{\circ}20'04''$ e distância de 26,63m, confrontando com terras de , até atingir o ponto **P9653**, de coordenadas **N 9.701.652,54m** e **E 570.413,45m**; deste segue com azimute de $28^{\circ}55'30''$ e distância de 28,35m, confrontando com terras de , até atingir o ponto **P9654**, de coordenadas **N 9.701.677,35m** e **E 570.427,16m**; deste segue com azimute de $32^{\circ}03'48''$ e distância de 25,20m, confrontando com terras de , até atingir o ponto **P9655**, de coordenadas **N 9.701.698,71m** e **E 570.440,54m**; deste segue com azimute de $25^{\circ}44'37''$ e distância de 25,58m, confrontando com terras de , até atingir o ponto **P9656**, de coordenadas **N 9.701.721,75m** e **E 570.451,65m**; deste



PREFEITURA DE SÃO LUÍS

SECRETARIA MUNICIPAL DE GOVERNO

MINUTA DE ANTEPROJETO DE LEI Nº _____ DE _____ DE 2019

segue com azimute de 36°46'26" e distância de 27,48m, confrontando com terras de , até atingir o ponto **P9657**, de coordenadas **N 9.701.743,76m** e **E 570.468,10m**; deste segue com azimute de 47°37'23" e distância de 24,37m, confrontando com terras de , até atingir o ponto **P9658**, de coordenadas **N 9.701.760,19m** e **E 570.486,10m**; deste segue com azimute de 59°21'21" e distância de 27,08m, confrontando com terras de , até atingir o ponto **P9659**, de coordenadas **N 9.701.773,99m** e **E 570.509,40m**; deste segue com azimute de 97°07'00" e distância de 25,67m, confrontando com terras de , até atingir o ponto **P9660**, de coordenadas **N 9.701.770,81m** e **E 570.534,87m**; deste segue com azimute de 97°07'00" e distância de 0,07m, confrontando com terras de , até atingir o ponto **P9661**, de coordenadas **N 9.701.770,80m** e **E 570.534,95m**; deste segue com azimute de 163°25'49" e distância de 25,84m, confrontando com terras de , até atingir o ponto **P9662**, de coordenadas **N 9.701.746,03m** e **E 570.542,32m**; deste segue com azimute de 176°32'24" e distância de 25,52m, confrontando com terras de , até atingir o ponto **P9663**, de coordenadas **N 9.701.720,56m** e **E 570.543,86m**; deste segue com azimute de 149°32'43" e distância de 27,23m, confrontando com terras de , até atingir o ponto **P9664**, de coordenadas **N 9.701.697,09m** e **E 570.557,66m**; deste segue com azimute de 136°36'27" e distância de 25,21m, confrontando com terras de , até atingir o ponto **P9665**, de coordenadas **N 9.701.678,77m** e **E 570.574,98m**; deste segue com azimute de 131°31'08" e distância de 26,09m, confrontando com terras de , até atingir o ponto **P9666**, de coordenadas **N 9.701.661,47m** e **E 570.594,51m**; deste segue com azimute de 131°31'08" e distância de 0,11m, confrontando com terras de , até atingir o ponto **P9667**, de coordenadas **N 9.701.661,40m** e **E 570.594,60m**; deste segue com azimute de 99°30'12" e distância de 25,32m, confrontando com terras de , até atingir o ponto **P9668**, de coordenadas **N 9.701.657,22m** e **E 570.619,57m**; deste segue com azimute de 48°57'31" e distância de 1,42m, confrontando com terras de , até atingir o ponto **P9669**, de coordenadas **N 9.701.658,15m** e **E 570.620,64m**; deste segue com azimute de 99°30'26" e distância de 0,19m, confrontando com terras de , até atingir o ponto **P9670**, de coordenadas **N 9.701.658,12m** e **E 570.620,83m**; deste segue com azimute de 48°57'34" e distância de 25,60m, confrontando com terras de , até atingir o ponto **P9671**, de coordenadas **N 9.701.674,93m** e **E 570.640,14m**; deste segue com azimute de 43°31'18" e distância de 24,77m, confrontando com terras de , até atingir o ponto **P9672**, de coordenadas **N 9.701.692,89m** e **E 570.657,20m**; deste segue com azimute de 92°33'56" e distância de 25,53m, confrontando com terras de , até atingir o ponto **P9673**, de coordenadas **N 9.701.691,75m** e **E 570.682,70m**; deste segue com azimute de 125°46'53" e distância de 9,15m, confrontando com terras de , até atingir o ponto **P9674**, de coordenadas **N 9.701.686,40m** e **E 570.690,12m**; deste segue com azimute de 125°46'53" e distância de 0,12m, confrontando com terras de , até atingir o ponto **P9675**, de coordenadas **N 9.701.686,33m** e **E 570.690,22m**; deste segue com azimute de 191°02'24" e distância de 11,86m, confrontando com terras de , até atingir o ponto **P9676**, de coordenadas **N 9.701.674,69m** e **E 570.687,95m**; deste segue com azimute de 302°45'32" e distância de 0,11m, confrontando com terras de , até atingir o ponto **P9677**, de coordenadas **N 9.701.674,75m** e **E 570.687,85m**; deste segue com azimute de 302°45'32" e distância de 21,99m, confrontando com terras de , até atingir o ponto **P9678**, de coordenadas **N 9.701.686,65m** e **E 570.669,36m**; deste segue com azimute de 236°28'42" e distância de 1,56m, confrontando com terras de , até atingir o ponto **P9679**, de coordenadas **N 9.701.685,79m** e **E 570.668,06m**; deste segue com azimute de 236°28'42" e distância de 23,90m, confrontando com terras de , até atingir o ponto **P9680**, de coordenadas **N 9.701.672,59m** e **E 570.648,13m**; deste segue com azimute de 211°51'32" e distância de 0,13m, confrontando com terras de , até atingir o ponto **P9681**, de coordenadas **N 9.701.672,47m** e **E 570.648,06m**; deste segue com azimute de 236°28'38" e distância de 1,43m, confrontando com terras de , até atingir o ponto **P9682**, de coordenadas **N 9.701.671,68m** e **E 570.646,87m**; deste segue com azimute de 211°51'37" e distância de 25,00m, confrontando com terras de , até atingir o ponto **P9683**, de coordenadas **N 9.701.650,45m** e **E 570.633,67m**; deste segue com azimute de 253°42'47" e distância de 0,18m, confrontando com terras de , até atingir o ponto **P9684**, de coordenadas **N 9.701.650,40m** e **E 570.633,50m**; deste segue com azimute de 253°42'47" e distância de 24,68m, confrontando com terras de , até atingir o ponto **P9685**, de coordenadas **N 9.701.643,48m** e **E 570.609,82m**; deste segue com azimute de 295°59'18" e distância de 27,16m, confrontando com terras de , até atingir o ponto **P9686**, de coordenadas **N 9.701.655,38m** e **E 570.585,40m**; deste segue com azimute de 315°23'49" e distância de 27,47m, confrontando com terras de , até atingir o ponto **P9687**, de coordenadas **N 9.701.674,94m** e **E 570.566,11m**; deste segue com azimute de 316°22'44" e distância de 26,32m, confrontando com terras de , até atingir o ponto **P9688**, de coordenadas **N 9.701.693,99m** e **E 570.547,95m**; deste segue com azimute de 331°05'24" e distância de 25,72m, confrontando com terras de , até atingir o ponto **P9689**, de coordenadas **N 9.701.716,51m** e **E 570.535,52m**; deste segue com azimute de 357°01'01" e distância de 27,00m, confrontando com terras de , até atingir o ponto **P9690**, de coordenadas **N 9.701.743,48m** e **E 570.534,11m**; deste segue com azimute de 314°04'11" e distância de 25,24m, confrontando com terras de , até atingir o ponto **P9691**, de coordenadas **N 9.701.761,03m** e **E 570.515,98m**; deste segue com azimute de 240°57'43" e distância de 27,04m, confrontando com terras de , até atingir o ponto **P9692**, de coordenadas **N 9.701.747,90m** e **E 570.492,34m**; deste



PREFEITURA DE SÃO LUÍS

SECRETARIA MUNICIPAL DE GOVERNO

MINUTA DE ANTEPROJETO DE LEI Nº _____ DE _____ DE 2019

segue com azimute de $218^{\circ}44'59''$ e distância de 0,17m, confrontando com terras de , até atingir o ponto **P9693**, de coordenadas **N 9.701.747,77m** e **E 570.492,23m**; deste segue com azimute de $218^{\circ}44'59''$ e distância de 0,29m, confrontando com terras de , até atingir o ponto **P9694**, de coordenadas **N 9.701.747,54m** e **E 570.492,04m**; deste segue com azimute de $240^{\circ}57'38''$ e distância de 1,11m, confrontando com terras de , até atingir o ponto **P9695**, de coordenadas **N 9.701.747,00m** e **E 570.491,08m**; deste segue com azimute de $218^{\circ}45'04''$ e distância de 25,61m, confrontando com terras de , até atingir o ponto **P9696**, de coordenadas **N 9.701.727,02m** e **E 570.475,04m**; deste segue com azimute de $218^{\circ}48'38''$ e distância de 30,51m, confrontando com terras de , até atingir o ponto **P9697**, de coordenadas **N 9.701.703,25m** e **E 570.455,92m**; deste segue com azimute de $211^{\circ}16'30''$ e distância de 26,05m, confrontando com terras de , até atingir o ponto **P9698**, de coordenadas **N 9.701.680,99m** e **E 570.442,40m**; deste segue com azimute de $211^{\circ}15'35''$ e distância de 25,77m, confrontando com terras de , até atingir o ponto **P9699**, de coordenadas **N 9.701.658,96m** e **E 570.429,03m**; deste segue com azimute de $222^{\circ}54'30''$ e distância de 28,16m, confrontando com terras de , até atingir o ponto **P9700**, de coordenadas **N 9.701.638,33m** e **E 570.409,85m**; deste segue com azimute de $208^{\circ}39'42''$ e distância de 26,90m, confrontando com terras de , até atingir o ponto **P9701**, de coordenadas **N 9.701.614,73m** e **E 570.396,95m**; deste segue com azimute de $177^{\circ}36'32''$ e distância de 29,10m, confrontando com terras de , até atingir o ponto **P9702**, de coordenadas **N 9.701.585,66m** e **E 570.398,17m**; deste segue com azimute de $174^{\circ}38'05''$ e distância de 26,09m, confrontando com terras de , até atingir o ponto **P9703**, de coordenadas **N 9.701.559,68m** e **E 570.400,61m**; deste segue com azimute de $178^{\circ}32'43''$ e distância de 22,72m, confrontando com terras de , até atingir o ponto **P9704**, de coordenadas **N 9.701.536,97m** e **E 570.401,18m**; deste segue com azimute de $279^{\circ}42'53''$ e distância de 0,09m, confrontando com terras de , até atingir o ponto **P9705**, de coordenadas **N 9.701.536,99m** e **E 570.401,09m**; deste segue com azimute de $279^{\circ}42'53''$ e distância de 23,78m, confrontando com terras de , até atingir o ponto **P9706**, de coordenadas **N 9.701.541,00m** e **E 570.377,65m**; deste segue com azimute de $256^{\circ}24'27''$ e distância de 25,29m, confrontando com terras de , até atingir o ponto **P9707**, de coordenadas **N 9.701.535,06m** e **E 570.353,07m**; deste segue com azimute de $312^{\circ}12'24''$ e distância de 26,10m, confrontando com terras de , até atingir o ponto **P9708**, de coordenadas **N 9.701.552,59m** e **E 570.333,74m**; deste segue com azimute de $274^{\circ}27'10''$ e distância de 25,61m, confrontando com terras de , até atingir o ponto **P9709**, de coordenadas **N 9.701.554,58m** e **E 570.308,20m**; deste segue com azimute de $211^{\circ}17'25''$ e distância de 1,04m, confrontando com terras de , até atingir o ponto **P9710**, de coordenadas **N 9.701.553,69m** e **E 570.307,66m**; deste segue com azimute de $211^{\circ}17'25''$ e distância de 0,08m, confrontando com terras de , até atingir o ponto **P9711**, de coordenadas **N 9.701.553,62m** e **E 570.307,62m**; deste segue com azimute de $274^{\circ}27'15''$ e distância de 0,68m, confrontando com terras de , até atingir o ponto **P9712**, de coordenadas **N 9.701.553,68m** e **E 570.306,94m**; deste segue com azimute de $211^{\circ}17'28''$ e distância de 26,32m, confrontando com terras de , até atingir o ponto **P9713**, de coordenadas **N 9.701.531,19m** e **E 570.293,27m**; deste segue com azimute de $163^{\circ}17'16''$ e distância de 26,72m, confrontando com terras de , até atingir o ponto **P9714**, de coordenadas **N 9.701.505,60m** e **E 570.300,96m**; deste segue com azimute de $178^{\circ}45'54''$ e distância de 26,76m, confrontando com terras de , até atingir o ponto **P9715**, de coordenadas **N 9.701.478,84m** e **E 570.301,54m**; deste segue com azimute de $191^{\circ}11'50''$ e distância de 26,45m, confrontando com terras de , até atingir o ponto **P9716**, de coordenadas **N 9.701.452,89m** e **E 570.296,40m**; deste segue com azimute de $207^{\circ}52'59''$ e distância de 24,73m, confrontando com terras de , até atingir o ponto **P9717**, de coordenadas **N 9.701.431,03m** e **E 570.284,83m**; deste segue com azimute de $241^{\circ}18'33''$ e distância de 0,21m, confrontando com terras de , até atingir o ponto **P9718**, de coordenadas **N 9.701.430,93m** e **E 570.284,65m**; deste segue com azimute de $241^{\circ}18'33''$ e distância de 25,40m, confrontando com terras de , até atingir o ponto **P9719**, de coordenadas **N 9.701.418,74m** e **E 570.262,37m**; deste segue com azimute de $267^{\circ}41'56''$ e distância de 6,23m, confrontando com terras de , até atingir o ponto **P9720**, de coordenadas **N 9.701.418,49m** e **E 570.256,14m**; deste segue com azimute de $277^{\circ}38'14''$ e distância de 26,70m, confrontando com terras de , até atingir o ponto **P9721**, de coordenadas **N 9.701.422,04m** e **E 570.229,68m**; deste segue com azimute de $272^{\circ}26'35''$ e distância de 26,82m, confrontando com terras de , até atingir o ponto **P9722**, de coordenadas **N 9.701.423,18m** e **E 570.202,89m**; deste segue com azimute de $339^{\circ}17'27''$ e distância de 26,13m, confrontando com terras de , até atingir o ponto **P9723**, de coordenadas **N 9.701.447,62m** e **E 570.193,65m**; deste segue com azimute de $341^{\circ}03'16''$ e distância de 26,41m, confrontando com terras de , até atingir o ponto **P9724**, de coordenadas **N 9.701.472,60m** e **E 570.185,07m**; deste segue com azimute de $276^{\circ}33'44''$ e distância de 26,47m, confrontando com terras de , até atingir o ponto **P9725**, de coordenadas **N 9.701.475,63m** e **E 570.158,77m**; deste segue com azimute de $277^{\circ}22'19''$ e distância de 21,83m, confrontando com terras de , até atingir o ponto **P9726**, de coordenadas **N 9.701.478,43m** e **E 570.137,13m**; deste segue com azimute de $218^{\circ}15'46''$ e distância de 1,16m, confrontando com terras de , até atingir o ponto **P9727**, de coordenadas **N 9.701.477,52m** e **E 570.136,41m**; deste segue com azimute de $218^{\circ}15'46''$ e distância de 0,07m, confrontando com terras de , até atingir o ponto **P9728**, de



PREFEITURA DE SÃO LUÍS

SECRETARIA MUNICIPAL DE GOVERNO

MINUTA DE ANTEPROJETO DE LEI Nº _____ DE _____ DE 2019

coordenadas N **9.701.477,46m** e E **570.136,36m**; deste segue com azimute de $277^{\circ}22'38''$ e distância de 0,50m, confrontando com terras de , até atingir o ponto **P9729**, de coordenadas N **9.701.477,52m** e E **570.135,86m**; deste segue com azimute de $218^{\circ}15'43''$ e distância de 17,22m, confrontando com terras de , até atingir o ponto **P9730**, de coordenadas N **9.701.464,01m** e E **570.125,20m**; deste segue com azimute de $136^{\circ}54'32''$ e distância de 25,69m, confrontando com terras de , até atingir o ponto **P9731**, de coordenadas N **9.701.445,25m** e E **570.142,76m**; deste segue com azimute de $131^{\circ}48'17''$ e distância de 9,39m, confrontando com terras de , até atingir o ponto **P9732**, de coordenadas N **9.701.438,99m** e E **570.149,76m**; deste segue com azimute de $132^{\circ}16'59''$ e distância de 28,83m, confrontando com terras de , até atingir o ponto **P9733**, de coordenadas N **9.701.419,59m** e E **570.171,09m**; deste segue com azimute de $132^{\circ}16'59''$ e distância de 0,08m, confrontando com terras de , até atingir o ponto **P9734**, de coordenadas N **9.701.419,54m** e E **570.171,14m**; deste segue com azimute de $123^{\circ}34'06''$ e distância de 25,02m, confrontando com terras de , até atingir o ponto **P9735**, de coordenadas N **9.701.405,70m** e E **570.191,99m**; deste segue com azimute de $119^{\circ}24'57''$ e distância de 27,42m, confrontando com terras de , até atingir o ponto **P9736**, de coordenadas N **9.701.392,23m** e E **570.215,88m**; deste segue com azimute de $119^{\circ}24'57''$ e distância de 0,03m, confrontando com terras de , até atingir o ponto **P9737**, de coordenadas N **9.701.392,22m** e E **570.215,91m**; deste segue com azimute de $133^{\circ}00'45''$ e distância de 13,81m, confrontando com terras de , até atingir o ponto **P9738**, de coordenadas N **9.701.382,80m** e E **570.226,01m**; deste segue com azimute de $252^{\circ}40'44''$ e distância de 0,01m, confrontando com terras de , até atingir o ponto **P9739**, de coordenadas N **9.701.382,79m** e E **570.226,00m**; deste segue com azimute de $252^{\circ}40'44''$ e distância de 26,39m, confrontando com terras de , até atingir o ponto **P9740**, de coordenadas N **9.701.374,94m** e E **570.200,81m**; deste segue com azimute de $281^{\circ}21'53''$ e distância de 27,48m, confrontando com terras de , até atingir o ponto **P9741**, de coordenadas N **9.701.380,35m** e E **570.173,87m**; deste segue com azimute de $302^{\circ}32'12''$ e distância de 26,79m, confrontando com terras de , até atingir o ponto **P9742**, de coordenadas N **9.701.394,76m** e E **570.151,29m**; deste segue com azimute de $309^{\circ}47'39''$ e distância de 26,32m, confrontando com terras de , até atingir o ponto **P9743**, de coordenadas N **9.701.411,60m** e E **570.131,07m**; deste segue com azimute de $294^{\circ}59'25''$ e distância de 23,85m, confrontando com terras de , até atingir o ponto **P9744**, de coordenadas N **9.701.421,68m** e E **570.109,45m**; deste segue com azimute de $202^{\circ}39'30''$ e distância de 1,32m, confrontando com terras de , até atingir o ponto **P9745**, de coordenadas N **9.701.420,46m** e E **570.108,94m**; deste segue com azimute de $202^{\circ}39'30''$ e distância de 0,03m, confrontando com terras de , até atingir o ponto **P9746**, de coordenadas N **9.701.420,43m** e E **570.108,93m**; deste segue com azimute de $294^{\circ}59'27''$ e distância de 0,82m, confrontando com terras de , até atingir o ponto **P9747**, de coordenadas N **9.701.420,77m** e E **570.108,19m**; deste segue com azimute de $202^{\circ}39'28''$ e distância de 26,26m, confrontando com terras de , até atingir o ponto **P9748**, de coordenadas N **9.701.396,54m** e E **570.098,08m**; deste segue com azimute de $190^{\circ}58'46''$ e distância de 26,20m, confrontando com terras de , até atingir o ponto **P9749**, de coordenadas N **9.701.370,82m** e E **570.093,09m**; deste segue com azimute de $204^{\circ}11'12''$ e distância de 27,40m, confrontando com terras de , até atingir o ponto **P9750**, de coordenadas N **9.701.345,82m** e E **570.081,86m**; deste segue com azimute de $184^{\circ}33'31''$ e distância de 17,31m, confrontando com terras de , até atingir o ponto **P9751**, de coordenadas N **9.701.328,57m** e E **570.080,48m**; deste segue com azimute de $180^{\circ}00'00''$ e distância de 7,48m, confrontando com terras de , até atingir o ponto **P9752**, de coordenadas N **9.701.321,09m** e E **570.080,48m**; deste segue com azimute de $167^{\circ}37'36''$ e distância de 9,50m, confrontando com terras de , até atingir o ponto **P9753**, de coordenadas N **9.701.311,82m** e E **570.082,52m**; deste segue com azimute de $167^{\circ}37'36''$ e distância de 0,04m, confrontando com terras de , até atingir o ponto **P9754**, de coordenadas N **9.701.311,78m** e E **570.082,53m**; deste segue com azimute de $115^{\circ}07'00''$ e distância de 26,01m, confrontando com terras de , até atingir o ponto **P9755**, de coordenadas N **9.701.300,74m** e E **570.106,08m**; deste segue com azimute de $103^{\circ}27'55''$ e distância de 13,73m, confrontando com terras de , até atingir o ponto **P9756**, de coordenadas N **9.701.297,54m** e E **570.119,43m**; deste segue com azimute de $103^{\circ}27'55''$ e distância de 0,15m, confrontando com terras de , até atingir o ponto **P9757**, de coordenadas N **9.701.297,51m** e E **570.119,57m**; deste segue com azimute de $228^{\circ}56'13''$ e distância de 25,03m, confrontando com terras de , até atingir o ponto **P9758**, de coordenadas N **9.701.281,07m** e E **570.100,70m**; deste segue com azimute de $264^{\circ}25'11''$ e distância de 0,20m, confrontando com terras de , até atingir o ponto **P9759**, de coordenadas N **9.701.281,05m** e E **570.100,49m**; deste segue com azimute de $264^{\circ}25'11''$ e distância de 24,94m, confrontando com terras de , até atingir o ponto **P9760**, de coordenadas N **9.701.278,62m** e E **570.075,67m**; deste segue com azimute de $261^{\circ}12'42''$ e distância de 18,59m, confrontando com terras de , até atingir o ponto **P9761**, de coordenadas N **9.701.275,78m** e E **570.057,30m**; deste segue com azimute de $207^{\circ}32'00''$ e distância de 0,76m, confrontando com terras de , até atingir o ponto **P9762**, de coordenadas N **9.701.275,11m** e E **570.056,95m**; deste segue com azimute de $207^{\circ}32'00''$ e distância de 0,11m, confrontando com terras de , até atingir o ponto **P9763**, de coordenadas N **9.701.275,01m** e E **570.056,90m**; deste segue com azimute de $261^{\circ}12'42''$ e distância de 0,87m, confrontando com



PREFEITURA DE SÃO LUÍS

SECRETARIA MUNICIPAL DE GOVERNO

MINUTA DE ANTEPROJETO DE LEI Nº _____ DE _____ DE 2019

terras de , até atingir o ponto **P9764**, de coordenadas **N 9.701.274,88m** e **E 570.056,04m**; deste segue com azimute de $207^{\circ}31'58''$ e distância de 26,48m, confrontando com terras de , até atingir o ponto **P9765**, de coordenadas **N 9.701.251,40m** e **E 570.043,80m**; deste segue com azimute de $197^{\circ}03'45''$ e distância de 26,14m, confrontando com terras de , até atingir o ponto **P9766**, de coordenadas **N 9.701.226,41m** e **E 570.036,13m**; deste segue com azimute de $205^{\circ}22'17''$ e distância de 17,07m, confrontando com terras de , até atingir o ponto **P9767**, de coordenadas **N 9.701.210,99m** e **E 570.028,81m**; deste segue com azimute de $205^{\circ}22'17''$ e distância de 0,11m, confrontando com terras de , até atingir o ponto **P9768**, de coordenadas **N 9.701.210,89m** e **E 570.028,77m**; deste segue com azimute de $81^{\circ}43'12''$ e distância de 26,46m, confrontando com terras de , até atingir o ponto **P9769**, de coordenadas **N 9.701.214,70m** e **E 570.054,95m**; deste segue com azimute de $85^{\circ}03'11''$ e distância de 25,98m, confrontando com terras de , até atingir o ponto **P9770**, de coordenadas **N 9.701.216,94m** e **E 570.080,83m**; deste segue com azimute de $122^{\circ}02'57''$ e distância de 26,39m, confrontando com terras de , até atingir o ponto **P9771**, de coordenadas **N 9.701.202,94m** e **E 570.103,20m**; deste segue com azimute de $122^{\circ}02'57''$ e distância de 0,05m, confrontando com terras de , até atingir o ponto **P9772**, de coordenadas **N 9.701.202,91m** e **E 570.103,24m**; deste segue com azimute de $133^{\circ}53'06''$ e distância de 26,53m, confrontando com terras de , até atingir o ponto **P9773**, de coordenadas **N 9.701.184,52m** e **E 570.122,36m**; deste segue com azimute de $142^{\circ}37'35''$ e distância de 26,16m, confrontando com terras de , até atingir o ponto **P9774**, de coordenadas **N 9.701.163,73m** e **E 570.138,24m**; deste segue com azimute de $134^{\circ}12'45''$ e distância de 25,65m, confrontando com terras de , até atingir o ponto **P9775**, de coordenadas **N 9.701.145,85m** e **E 570.156,62m**; deste segue com azimute de $134^{\circ}12'45''$ e distância de 0,08m, confrontando com terras de , até atingir o ponto **P9776**, de coordenadas **N 9.701.145,79m** e **E 570.156,68m**; deste segue com azimute de $119^{\circ}07'34''$ e distância de 26,52m, confrontando com terras de , até atingir o ponto **P9777**, de coordenadas **N 9.701.132,88m** e **E 570.179,85m**; deste segue com azimute de $86^{\circ}28'05''$ e distância de 19,32m, confrontando com terras de , até atingir o ponto **P9778**, de coordenadas **N 9.701.134,07m** e **E 570.199,13m**; deste segue com azimute de $352^{\circ}03'57''$ e distância de 0,83m, confrontando com terras de , até atingir o ponto **P9779**, de coordenadas **N 9.701.134,89m** e **E 570.199,01m**; deste segue com azimute de $86^{\circ}28'01''$ e distância de 1,38m, confrontando com terras de , até atingir o ponto **P9780**, de coordenadas **N 9.701.134,97m** e **E 570.200,39m**; deste segue com azimute de $352^{\circ}03'56''$ e distância de 26,51m, confrontando com terras de , até atingir o ponto **P9781**, de coordenadas **N 9.701.161,23m** e **E 570.196,73m**; deste segue com azimute de $23^{\circ}01'28''$ e distância de 25,93m, confrontando com terras de , até atingir o ponto **P9782**, de coordenadas **N 9.701.185,09m** e **E 570.206,87m**; deste segue com azimute de $39^{\circ}18'34''$ e distância de 26,17m, confrontando com terras de , até atingir o ponto **P9783**, de coordenadas **N 9.701.205,34m** e **E 570.223,45m**; deste segue com azimute de $24^{\circ}57'22''$ e distância de 25,64m, confrontando com terras de , até atingir o ponto **P9784**, de coordenadas **N 9.701.228,59m** e **E 570.234,27m**; deste segue com azimute de $34^{\circ}47'49''$ e distância de 28,14m, confrontando com terras de , até atingir o ponto **P9785**, de coordenadas **N 9.701.251,70m** e **E 570.250,33m**; deste segue com azimute de $50^{\circ}49'16''$ e distância de 23,73m, confrontando com terras de , até atingir o ponto **P9786**, de coordenadas **N 9.701.266,69m** e **E 570.268,72m**; deste segue com azimute de $92^{\circ}22'27''$ e distância de 25,45m, confrontando com terras de , até atingir o ponto **P9787**, de coordenadas **N 9.701.265,64m** e **E 570.294,15m**; deste segue com azimute de $102^{\circ}13'28''$ e distância de 25,55m, confrontando com terras de , até atingir o ponto **P9788**, de coordenadas **N 9.701.260,23m** e **E 570.319,12m**; deste segue com azimute de $109^{\circ}22'29''$ e distância de 27,19m, confrontando com terras de , até atingir o ponto **P9789**, de coordenadas **N 9.701.251,21m** e **E 570.344,77m**; deste segue com azimute de $123^{\circ}21'33''$ e distância de 25,93m, confrontando com terras de , até atingir o ponto **P9790**, de coordenadas **N 9.701.236,95m** e **E 570.366,43m**; deste segue com azimute de $127^{\circ}43'36''$ e distância de 24,98m, confrontando com terras de , até atingir o ponto **P9791**, de coordenadas **N 9.701.221,66m** e **E 570.386,19m**; deste segue com azimute de $127^{\circ}43'36''$ e distância de 0,04m, confrontando com terras de , até atingir o ponto **P9792**, de coordenadas **N 9.701.221,64m** e **E 570.386,22m**; deste segue com azimute de $129^{\circ}58'21''$ e distância de 25,82m, confrontando com terras de , até atingir o ponto **P9793**, de coordenadas **N 9.701.205,05m** e **E 570.406,01m**; deste segue com azimute de $147^{\circ}11'48''$ e distância de 19,22m, confrontando com terras de , até atingir o ponto **P9794**, de coordenadas **N 9.701.188,90m** e **E 570.416,42m**; deste segue com azimute de $307^{\circ}40'35''$ e distância de 0,11m, confrontando com terras de , até atingir o ponto **P9795**, de coordenadas **N 9.701.188,96m** e **E 570.416,33m**; deste segue com azimute de $307^{\circ}40'35''$ e distância de 20,55m, confrontando com terras de , até atingir o ponto **P9796**, de coordenadas **N 9.701.201,52m** e **E 570.400,07m**; deste segue com azimute de $308^{\circ}17'51''$ e distância de 25,69m, confrontando com terras de , até atingir o ponto **P9797**, de coordenadas **N 9.701.217,44m** e **E 570.379,91m**; deste segue com azimute de $307^{\circ}34'21''$ e distância de 26,58m, confrontando com terras de , até atingir o ponto **P9798**, de coordenadas **N 9.701.233,65m** e **E 570.358,84m**; deste segue com azimute de $299^{\circ}28'52''$ e distância de 25,32m, confrontando com terras de , até atingir o ponto **P9799**, de coordenadas **N 9.701.246,11m** e **E 570.336,80m**; deste segue com azimute de



PREFEITURA DE SÃO LUÍS

SECRETARIA MUNICIPAL DE GOVERNO

MINUTA DE ANTEPROJETO DE LEI Nº _____ DE _____ DE 2019

286°50'59" e distância de 25,15m, confrontando com terras de , até atingir o ponto **P9800**, de coordenadas N **9.701.253,40m** e E **570.312,73m**; deste segue com azimute de 277°08'51" e distância de 25,40m, confrontando com terras de , até atingir o ponto **P9801**, de coordenadas N **9.701.256,56m** e E **570.287,53m**; deste segue com azimute de 253°37'50" e distância de 25,80m, confrontando com terras de , até atingir o ponto **P9802**, de coordenadas N **9.701.249,29m** e E **570.262,78m**; deste segue com azimute de 218°10'22" e distância de 0,71m, confrontando com terras de , até atingir o ponto **P9803**, de coordenadas N **9.701.248,73m** e E **570.262,34m**; deste segue com azimute de 218°10'22" e distância de 0,17m, confrontando com terras de , até atingir o ponto **P9804**, de coordenadas N **9.701.248,60m** e E **570.262,23m**; deste segue com azimute de 253°37'43" e distância de 0,75m, confrontando com terras de , até atingir o ponto **P9805**, de coordenadas N **9.701.248,39m** e E **570.261,52m**; deste segue com azimute de 218°10'27" e distância de 26,71m, confrontando com terras de , até atingir o ponto **P9806**, de coordenadas N **9.701.227,39m** e E **570.245,01m**; deste segue com azimute de 199°46'06" e distância de 26,23m, confrontando com terras de , até atingir o ponto **P9807**, de coordenadas N **9.701.202,71m** e E **570.236,14m**; deste segue com azimute de 209°50'36" e distância de 25,34m, confrontando com terras de , até atingir o ponto **P9808**, de coordenadas N **9.701.180,73m** e E **570.223,53m**; deste segue com azimute de 216°04'42" e distância de 18,10m, confrontando com terras de , até atingir o ponto **P9809**, de coordenadas N **9.701.166,10m** e E **570.212,87m**; deste segue com azimute de 216°04'42" e distância de 0,01m, confrontando com terras de , até atingir o ponto **P9810**, de coordenadas N **9.701.166,10m** e E **570.212,87m**; deste segue com azimute de 126°36'21" e distância de 25,94m, confrontando com terras de , até atingir o ponto **P9811**, de coordenadas N **9.701.150,63m** e E **570.233,69m**; deste segue com azimute de 126°36'21" e distância de 0,12m, confrontando com terras de , até atingir o ponto **P9812**, de coordenadas N **9.701.150,56m** e E **570.233,79m**; deste segue com azimute de 215°31'21" e distância de 26,47m, confrontando com terras de , até atingir o ponto **P9813**, de coordenadas N **9.701.129,02m** e E **570.218,41m**; deste segue com azimute de 236°26'27" e distância de 25,33m, confrontando com terras de , até atingir o ponto **P9814**, de coordenadas N **9.701.115,01m** e E **570.197,30m**; deste segue com azimute de 260°33'33" e distância de 0,15m, confrontando com terras de , até atingir o ponto **P9815**, de coordenadas N **9.701.114,99m** e E **570.197,16m**; deste segue com azimute de 260°33'33" e distância de 26,31m, confrontando com terras de , até atingir o ponto **P9816**, de coordenadas N **9.701.110,67m** e E **570.171,20m**; deste segue com azimute de 286°00'43" e distância de 27,23m, confrontando com terras de , até atingir o ponto **P9817**, de coordenadas N **9.701.118,18m** e E **570.145,03m**; deste segue com azimute de 295°20'08" e distância de 25,64m, confrontando com terras de , até atingir o ponto **P9818**, de coordenadas N **9.701.129,15m** e E **570.121,86m**; deste segue com azimute de 311°23'53" e distância de 27,69m, confrontando com terras de , até atingir o ponto **P9819**, de coordenadas N **9.701.147,46m** e E **570.101,09m**; deste segue com azimute de 316°35'27" e distância de 25,73m, confrontando com terras de , até atingir o ponto **P9820**, de coordenadas N **9.701.166,15m** e E **570.083,41m**; deste segue com azimute de 303°43'17" e distância de 25,42m, confrontando com terras de , até atingir o ponto **P9821**, de coordenadas N **9.701.180,26m** e E **570.062,27m**; deste segue com azimute de 233°31'22" e distância de 1,53m, confrontando com terras de , até atingir o ponto **P9822**, de coordenadas N **9.701.179,35m** e E **570.061,04m**; deste segue com azimute de 233°31'22" e distância de 0,01m, confrontando com terras de , até atingir o ponto **P9823**, de coordenadas N **9.701.179,35m** e E **570.061,03m**; deste segue com azimute de 303°47'24" e distância de 0,03m, confrontando com terras de , até atingir o ponto **P9824**, de coordenadas N **9.701.179,36m** e E **570.061,01m**; deste segue com azimute de 233°31'16" e distância de 25,48m, confrontando com terras de , até atingir o ponto **P9825**, de coordenadas N **9.701.164,21m** e E **570.040,52m**; deste segue com azimute de 153°24'24" e distância de 27,28m, confrontando com terras de , até atingir o ponto **P9826**, de coordenadas N **9.701.139,82m** e E **570.052,73m**; deste segue com azimute de 147°22'40" e distância de 25,30m, confrontando com terras de , até atingir o ponto **P9827**, de coordenadas N **9.701.118,51m** e E **570.066,37m**; deste segue com azimute de 154°02'58" e distância de 12,94m, confrontando com terras de , até atingir o ponto **P9828**, de coordenadas N **9.701.106,88m** e E **570.072,03m**; deste segue com azimute de 307°36'53" e distância de 0,11m, confrontando com terras de , até atingir o ponto **P9829**, de coordenadas N **9.701.106,95m** e E **570.071,94m**; deste segue com azimute de 307°36'53" e distância de 21,54m, confrontando com terras de , até atingir o ponto **P9830**, de coordenadas N **9.701.120,09m** e E **570.054,88m**; deste segue com azimute de 304°36'09" e distância de 25,78m, confrontando com terras de , até atingir o ponto **P9831**, de coordenadas N **9.701.134,73m** e E **570.033,66m**; deste segue com azimute de 300°04'07" e distância de 22,17m, confrontando com terras de , até atingir o ponto **P9832**, de coordenadas N **9.701.145,84m** e E **570.014,47m**; deste segue com azimute de 190°07'04" e distância de 1,48m, confrontando com terras de , até atingir o ponto **P9833**, de coordenadas N **9.701.144,38m** e E **570.014,21m**; deste segue com azimute de 190°07'04" e distância de 0,02m, confrontando com terras de , até atingir o ponto **P9834**, de coordenadas N **9.701.144,36m** e E **570.014,20m**; deste segue com azimute de 300°04'07" e distância de 1,15m, confrontando com terras de , até atingir o ponto **P9835**, de



PREFEITURA DE SÃO LUÍS

SECRETARIA MUNICIPAL DE GOVERNO

MINUTA DE ANTEPROJETO DE LEI Nº _____ DE _____ DE 2019

coordenadas N **9.701.144,94m** e E **570.013,21m**; deste segue com azimute de $190^{\circ}07'07''$ e distância de 26,98m, confrontando com terras de , até atingir o ponto **P9836**, de coordenadas N **9.701.118,38m** e E **570.008,47m**; deste segue com azimute de $195^{\circ}01'58''$ e distância de 25,79m, confrontando com terras de , até atingir o ponto **P9837**, de coordenadas N **9.701.093,47m** e E **570.001,78m**; deste segue com azimute de $190^{\circ}45'38''$ e distância de 26,19m, confrontando com terras de , até atingir o ponto **P9838**, de coordenadas N **9.701.067,74m** e E **569.996,89m**; deste segue com azimute de $191^{\circ}57'39''$ e distância de 25,38m, confrontando com terras de , até atingir o ponto **P9839**, de coordenadas N **9.701.042,91m** e E **569.991,63m**; deste segue com azimute de $184^{\circ}03'27''$ e distância de 12,84m, confrontando com terras de , até atingir o ponto **P9840**, de coordenadas N **9.701.030,10m** e E **569.990,72m**; deste segue com azimute de $184^{\circ}03'27''$ e distância de 0,02m, confrontando com terras de , até atingir o ponto **P9841**, de coordenadas N **9.701.030,08m** e E **569.990,72m**; deste segue com azimute de $121^{\circ}40'34''$ e distância de 27,31m, confrontando com terras de , até atingir o ponto **P9842**, de coordenadas N **9.701.015,74m** e E **570.013,96m**; deste segue com azimute de $128^{\circ}00'59''$ e distância de 25,48m, confrontando com terras de , até atingir o ponto **P9843**, de coordenadas N **9.701.000,05m** e E **570.034,03m**; deste segue com azimute de $128^{\circ}00'59''$ e distância de 0,11m, confrontando com terras de , até atingir o ponto **P9844**, de coordenadas N **9.700.999,98m** e E **570.034,12m**; deste segue com azimute de $147^{\circ}47'42''$ e distância de 26,44m, confrontando com terras de , até atingir o ponto **P9845**, de coordenadas N **9.700.977,61m** e E **570.048,21m**; deste segue com azimute de $152^{\circ}21'27''$ e distância de 26,16m, confrontando com terras de , até atingir o ponto **P9846**, de coordenadas N **9.700.954,44m** e E **570.060,34m**; deste segue com azimute de $152^{\circ}21'27''$ e distância de 0,01m, confrontando com terras de , até atingir o ponto **P9847**, de coordenadas N **9.700.954,43m** e E **570.060,35m**; deste segue com azimute de $127^{\circ}43'20''$ e distância de 26,63m, confrontando com terras de , até atingir o ponto **P9848**, de coordenadas N **9.700.938,14m** e E **570.081,41m**; deste segue com azimute de $111^{\circ}10'00''$ e distância de 25,81m, confrontando com terras de , até atingir o ponto **P9849**, de coordenadas N **9.700.928,82m** e E **570.105,48m**; deste segue com azimute de $102^{\circ}11'53''$ e distância de 25,94m, confrontando com terras de , até atingir o ponto **P9850**, de coordenadas N **9.700.923,34m** e E **570.130,83m**; deste segue com azimute de $85^{\circ}34'37''$ e distância de 16,26m, confrontando com terras de , até atingir o ponto **P9851**, de coordenadas N **9.700.924,59m** e E **570.147,04m**; deste segue com azimute de $85^{\circ}34'37''$ e distância de 0,21m, confrontando com terras de , até atingir o ponto **P9852**, de coordenadas N **9.700.924,61m** e E **570.147,25m**; deste segue com azimute de $231^{\circ}11'14''$ e distância de 23,66m, confrontando com terras de , até atingir o ponto **P9853**, de coordenadas N **9.700.909,78m** e E **570.128,81m**; deste segue com azimute de $277^{\circ}29'12''$ e distância de 0,16m, confrontando com terras de , até atingir o ponto **P9854**, de coordenadas N **9.700.909,80m** e E **570.128,65m**; deste segue com azimute de $277^{\circ}29'12''$ e distância de 25,66m, confrontando com terras de , até atingir o ponto **P9855**, de coordenadas N **9.700.913,14m** e E **570.103,21m**; deste segue com azimute de $289^{\circ}16'16''$ e distância de 27,09m, confrontando com terras de , até atingir o ponto **P9856**, de coordenadas N **9.700.922,08m** e E **570.077,64m**; deste segue com azimute de $289^{\circ}25'44''$ e distância de 25,52m, confrontando com terras de , até atingir o ponto **P9857**, de coordenadas N **9.700.930,57m** e E **570.053,57m**; deste segue com azimute de $307^{\circ}39'41''$ e distância de 25,19m, confrontando com terras de , até atingir o ponto **P9858**, de coordenadas N **9.700.945,96m** e E **570.033,63m**; deste segue com azimute de $322^{\circ}06'14''$ e distância de 26,24m, confrontando com terras de , até atingir o ponto **P9859**, de coordenadas N **9.700.966,67m** e E **570.017,51m**; deste segue com azimute de $308^{\circ}48'06''$ e distância de 25,87m, confrontando com terras de , até atingir o ponto **P9860**, de coordenadas N **9.700.982,88m** e E **569.997,35m**; deste segue com azimute de $296^{\circ}37'18''$ e distância de 4,53m, confrontando com terras de , até atingir o ponto **P9861**, de coordenadas N **9.700.984,91m** e E **569.993,30m**; deste segue com azimute de $180^{\circ}41'02''$ e distância de 1,50m, confrontando com terras de , até atingir o ponto **P9862**, de coordenadas N **9.700.983,42m** e E **569.993,28m**; deste segue com azimute de $180^{\circ}41'01''$ e distância de 0,03m, confrontando com terras de , até atingir o ponto **P9863**, de coordenadas N **9.700.983,39m** e E **569.993,28m**; deste segue com azimute de $296^{\circ}37'14''$ e distância de 1,39m, confrontando com terras de , até atingir o ponto **P9864**, de coordenadas N **9.700.984,01m** e E **569.992,04m**; deste segue com azimute de $180^{\circ}41'03''$ e distância de 26,78m, confrontando com terras de , até atingir o ponto **P9865**, de coordenadas N **9.700.957,23m** e E **569.991,72m**; deste segue com azimute de $180^{\circ}31'15''$ e distância de 26,41m, confrontando com terras de , até atingir o ponto **P9866**, de coordenadas N **9.700.930,82m** e E **569.991,48m**; deste segue com azimute de $175^{\circ}34'24''$ e distância de 25,13m, confrontando com terras de , até atingir o ponto **P9867**, de coordenadas N **9.700.905,76m** e E **569.993,42m**; deste segue com azimute de $153^{\circ}29'05''$ e distância de 25,67m, confrontando com terras de , até atingir o ponto **P9868**, de coordenadas N **9.700.882,79m** e E **570.004,88m**; deste segue com azimute de $138^{\circ}48'51''$ e distância de 25,72m, confrontando com terras de , até atingir o ponto **P9869**, de coordenadas N **9.700.863,43m** e E **570.021,82m**; deste segue com azimute de $142^{\circ}57'06''$ e distância de 26,99m, confrontando com terras de , até atingir o ponto **P9870**, de coordenadas N **9.700.841,89m** e E **570.038,08m**; deste segue com azimute de



PREFEITURA DE SÃO LUÍS

SECRETARIA MUNICIPAL DE GOVERNO

MINUTA DE ANTEPROJETO DE LEI Nº _____ DE _____ DE 2019

143°33'44" e distância de 11,79m, confrontando com terras de , até atingir o ponto **P9871**, de coordenadas N **9.700.832,40m** e E **570.045,08m**; deste segue com azimute de 277°13'18" e distância de 0,04m, confrontando com terras de , até atingir o ponto **P9872**, de coordenadas N **9.700.832,41m** e E **570.045,04m**; deste segue com azimute de 277°13'18" e distância de 23,59m, confrontando com terras de , até atingir o ponto **P9873**, de coordenadas N **9.700.835,37m** e E **570.021,64m**; deste segue com azimute de 273°46'08" e distância de 12,63m, confrontando com terras de , até atingir o ponto **P9874**, de coordenadas N **9.700.836,20m** e E **570.009,04m**; deste segue com azimute de 171°36'59" e distância de 0,94m, confrontando com terras de , até atingir o ponto **P9875**, de coordenadas N **9.700.835,28m** e E **570.009,18m**; deste segue com azimute de 171°36'59" e distância de 0,07m, confrontando com terras de , até atingir o ponto **P9876**, de coordenadas N **9.700.835,21m** e E **570.009,19m**; deste segue com azimute de 273°46'09" e distância de 1,41m, confrontando com terras de , até atingir o ponto **P9877**, de coordenadas N **9.700.835,30m** e E **570.007,78m**; deste segue com azimute de 171°37'06" e distância de 25,11m, confrontando com terras de , até atingir o ponto **P9878**, de coordenadas N **9.700.810,46m** e E **570.011,44m**; deste segue com azimute de 145°14'50" e distância de 26,95m, confrontando com terras de , até atingir o ponto **P9879**, de coordenadas N **9.700.788,32m** e E **570.026,80m**; deste segue com azimute de 128°34'53" e distância de 27,20m, confrontando com terras de , até atingir o ponto **P9880**, de coordenadas N **9.700.771,36m** e E **570.048,06m**; deste segue com azimute de 128°47'37" e distância de 0,12m, confrontando com terras de , até atingir o ponto **P9881**, de coordenadas N **9.700.771,28m** e E **570.048,16m**; deste segue com azimute de 111°28'22" e distância de 20,71m, confrontando com terras de , até atingir o ponto **P9882**, de coordenadas N **9.700.763,70m** e E **570.067,43m**; deste segue com azimute de 118°16'30" e distância de 27,33m, confrontando com terras de , até atingir o ponto **P9883**, de coordenadas N **9.700.750,75m** e E **570.091,50m**; deste segue com azimute de 118°16'30" e distância de 0,09m, confrontando com terras de , até atingir o ponto **P9884**, de coordenadas N **9.700.750,71m** e E **570.091,58m**; deste segue com azimute de 155°48'07" e distância de 27,40m, confrontando com terras de , até atingir o ponto **P9885**, de coordenadas N **9.700.725,72m** e E **570.102,81m**; deste segue com azimute de 171°10'34" e distância de 25,82m, confrontando com terras de , até atingir o ponto **P9886**, de coordenadas N **9.700.700,21m** e E **570.106,77m**; deste segue com azimute de 151°18'39" e distância de 15,13m, confrontando com terras de , até atingir o ponto **P9887**, de coordenadas N **9.700.686,94m** e E **570.114,03m**; deste segue com azimute de 289°14'39" e distância de 0,07m, confrontando com terras de , até atingir o ponto **P9888**, de coordenadas N **9.700.686,96m** e E **570.113,97m**; deste segue com azimute de 289°14'39" e distância de 23,61m, confrontando com terras de , até atingir o ponto **P9889**, de coordenadas N **9.700.694,74m** e E **570.091,68m**; deste segue com azimute de 333°49'29" e distância de 4,60m, confrontando com terras de , até atingir o ponto **P9890**, de coordenadas N **9.700.698,87m** e E **570.089,65m**; deste segue com azimute de 310°05'24" e distância de 25,28m, confrontando com terras de , até atingir o ponto **P9891**, de coordenadas N **9.700.715,15m** e E **570.070,31m**; deste segue com azimute de 268°50'15" e distância de 3,45m, confrontando com terras de , até atingir o ponto **P9892**, de coordenadas N **9.700.715,08m** e E **570.066,86m**; deste segue com azimute de 140°05'24" e distância de 1,02m, confrontando com terras de , até atingir o ponto **P9893**, de coordenadas N **9.700.714,30m** e E **570.067,52m**; deste segue com azimute de 140°05'24" e distância de 0,10m, confrontando com terras de , até atingir o ponto **P9894**, de coordenadas N **9.700.714,22m** e E **570.067,58m**; deste segue com azimute de 268°50'19" e distância de 1,98m, confrontando com terras de , até atingir o ponto **P9895**, de coordenadas N **9.700.714,18m** e E **570.065,60m**; deste segue com azimute de 140°05'22" e distância de 25,83m, confrontando com terras de , até atingir o ponto **P9896**, de coordenadas N **9.700.694,37m** e E **570.082,17m**; deste segue com azimute de 146°07'21" e distância de 25,40m, confrontando com terras de , até atingir o ponto **P9897**, de coordenadas N **9.700.673,28m** e E **570.096,33m**; deste segue com azimute de 139°39'19" e distância de 26,40m, confrontando com terras de , até atingir o ponto **P9898**, de coordenadas N **9.700.653,16m** e E **570.113,42m**; deste segue com azimute de 145°40'45" e distância de 26,71m, confrontando com terras de , até atingir o ponto **P9899**, de coordenadas N **9.700.631,10m** e E **570.128,48m**; deste segue com azimute de 138°21'53" e distância de 28,31m, confrontando com terras de , até atingir o ponto **P9900**, de coordenadas N **9.700.609,94m** e E **570.147,29m**; deste segue com azimute de 140°56'42" e distância de 25,81m, confrontando com terras de , até atingir o ponto **P9901**, de coordenadas N **9.700.589,90m** e E **570.163,55m**; deste segue com azimute de 141°19'38" e distância de 27,59m, confrontando com terras de , até atingir o ponto **P9902**, de coordenadas N **9.700.568,36m** e E **570.180,79m**; deste segue com azimute de 139°28'30" e distância de 25,38m, confrontando com terras de , até atingir o ponto **P9903**, de coordenadas N **9.700.549,07m** e E **570.197,28m**; deste segue com azimute de 137°18'38" e distância de 25,43m, confrontando com terras de , até atingir o ponto **P9904**, de coordenadas N **9.700.530,38m** e E **570.214,52m**; deste segue com azimute de 130°59'26" e distância de 27,81m, confrontando com terras de , até atingir o ponto **P9905**, de coordenadas N **9.700.512,14m** e E **570.235,51m**; deste segue com azimute de 131°22'56" e distância de 25,78m, confrontando com terras de , até atingir o ponto **P9906**,



PREFEITURA DE SÃO LUÍS

SECRETARIA MUNICIPAL DE GOVERNO

MINUTA DE ANTEPROJETO DE LEI Nº _____ DE _____ DE 2019

de coordenadas N 9.700.495,10m e E 570.254,85m; deste segue com azimute de 130°23'38" e distância de 27,56m, confrontando com terras de , até atingir o ponto P9907, de coordenadas N 9.700.477,24m e E 570.275,84m; deste segue com azimute de 130°23'27" e distância de 27,45m, confrontando com terras de , até atingir o ponto P9908, de coordenadas N 9.700.459,45m e E 570.296,75m; deste segue com azimute de 139°29'42" e distância de 25,26m, confrontando com terras de , até atingir o ponto P9909, de coordenadas N 9.700.440,24m e E 570.313,16m; deste segue com azimute de 130°21'57" e distância de 25,28m, confrontando com terras de , até atingir o ponto P9910, de coordenadas N 9.700.423,86m e E 570.332,42m; deste segue com azimute de 130°21'57" e distância de 0,10m, confrontando com terras de , até atingir o ponto P9911, de coordenadas N 9.700.423,80m e E 570.332,50m; deste segue com azimute de 123°17'14" e distância de 26,82m, confrontando com terras de , até atingir o ponto P9912, de coordenadas N 9.700.409,08m e E 570.354,92m; deste segue com azimute de 109°10'11" e distância de 18,73m, confrontando com terras de , até atingir o ponto P9913, de coordenadas N 9.700.402,93m e E 570.372,61m; deste segue com azimute de 41°44'20" e distância de 1,37m, confrontando com terras de , até atingir o ponto P9914, de coordenadas N 9.700.403,95m e E 570.373,52m; deste segue com azimute de 109°10'05" e distância de 0,37m, confrontando com terras de , até atingir o ponto P9915, de coordenadas N 9.700.403,83m e E 570.373,87m; deste segue com azimute de 41°44'20" e distância de 19,19m, confrontando com terras de , até atingir o ponto P9916, de coordenadas N 9.700.418,15m e E 570.386,64m; deste segue com azimute de 56°19'43" e distância de 24,35m, confrontando com terras de , até atingir o ponto P9917, de coordenadas N 9.700.431,65m e E 570.406,91m; deste segue com azimute de 91°57'06" e distância de 13,34m, confrontando com terras de , até atingir o ponto P9918, de coordenadas N 9.700.431,20m e E 570.420,24m; deste segue com azimute de 91°57'06" e distância de 0,17m, confrontando com terras de , até atingir o ponto P9919, de coordenadas N 9.700.431,19m e E 570.420,41m; deste segue com azimute de 225°55'42" e distância de 27,06m, confrontando com terras de , até atingir o ponto P9920, de coordenadas N 9.700.412,37m e E 570.400,97m; deste segue com azimute de 210°16'26" e distância de 26,06m, confrontando com terras de , até atingir o ponto P9921, de coordenadas N 9.700.389,86m e E 570.387,83m; deste segue com azimute de 216°17'06" e distância de 12,55m, confrontando com terras de , até atingir o ponto P9922, de coordenadas N 9.700.379,74m e E 570.380,40m; deste segue com azimute de 148°12'25" e distância de 26,31m, confrontando com terras de , até atingir o ponto P9923, de coordenadas N 9.700.357,38m e E 570.394,26m; deste segue com azimute de 131°44'14" e distância de 25,72m, confrontando com terras de , até atingir o ponto P9924, de coordenadas N 9.700.340,26m e E 570.413,45m; deste segue com azimute de 137°25'38" e distância de 25,35m, confrontando com terras de , até atingir o ponto P9925, de coordenadas N 9.700.321,59m e E 570.430,60m; deste segue com azimute de 137°25'38" e distância de 0,03m, confrontando com terras de , até atingir o ponto P9926, de coordenadas N 9.700.321,57m e E 570.430,62m; deste segue com azimute de 126°32'34" e distância de 28,28m, confrontando com terras de , até atingir o ponto P9927, de coordenadas N 9.700.304,73m e E 570.453,34m; deste segue com azimute de 126°32'34" e distância de 0,08m, confrontando com terras de , até atingir o ponto P9928, de coordenadas N 9.700.304,68m e E 570.453,41m; deste segue com azimute de 134°55'26" e distância de 26,57m, confrontando com terras de , até atingir o ponto P9929, de coordenadas N 9.700.285,92m e E 570.472,22m; deste segue com azimute de 141°40'26" e distância de 25,70m, confrontando com terras de , até atingir o ponto P9930, de coordenadas N 9.700.265,76m e E 570.488,16m; deste segue com azimute de 141°40'26" e distância de 0,03m, confrontando com terras de , até atingir o ponto P9931, de coordenadas N 9.700.265,73m e E 570.488,18m; deste segue com azimute de 124°43'50" e distância de 25,82m, confrontando com terras de , até atingir o ponto P9932, de coordenadas N 9.700.251,02m e E 570.509,40m; deste segue com azimute de 59°09'45" e distância de 26,47m, confrontando com terras de , até atingir o ponto P9933, de coordenadas N 9.700.264,59m e E 570.532,13m; deste segue com azimute de 47°51'23" e distância de 0,66m, confrontando com terras de , até atingir o ponto P9934, de coordenadas N 9.700.265,03m e E 570.532,62m; deste segue com azimute de 59°09'47" e distância de 0,90m, confrontando com terras de , até atingir o ponto P9935, de coordenadas N 9.700.265,49m e E 570.533,39m; deste segue com azimute de 47°51'20" e distância de 26,49m, confrontando com terras de , até atingir o ponto P9936, de coordenadas N 9.700.283,26m e E 570.553,03m; deste segue com azimute de 56°13'25" e distância de 24,69m, confrontando com terras de , até atingir o ponto P9937, de coordenadas N 9.700.296,99m e E 570.573,55m; deste segue com azimute de 354°36'37" e distância de 0,06m, confrontando com terras de , até atingir o ponto P9938, de coordenadas N 9.700.297,05m e E 570.573,54m; deste segue com azimute de 56°13'27" e distância de 1,52m, confrontando com terras de , até atingir o ponto P9939, de coordenadas N 9.700.297,89m e E 570.574,81m; deste segue com azimute de 354°36'58" e distância de 25,47m, confrontando com terras de , até atingir o ponto P9940, de coordenadas N 9.700.323,25m e E 570.572,42m; deste segue com azimute de 346°39'39" e distância de 26,92m, confrontando com terras de , até atingir o ponto P9941, de coordenadas N 9.700.349,44m e E 570.566,21m; deste segue com azimute de 358°50'03" e distância de 25,07m, confrontando com terras de , até



PREFEITURA DE SÃO LUÍS

SECRETARIA MUNICIPAL DE GOVERNO

MINUTA DE ANTEPROJETO DE LEI Nº _____ DE _____ DE 2019

atingir o ponto **P9942**, de coordenadas **N 9.700.374,50m** e **E 570.565,70m**; deste segue com azimute de $20^{\circ}03'50''$ e distância de 5,23m, confrontando com terras de , até atingir o ponto **P9943**, de coordenadas **N 9.700.379,41m** e **E 570.567,49m**; deste segue com azimute de $20^{\circ}03'50''$ e distância de 0,12m, confrontando com terras de , até atingir o ponto **P9944**, de coordenadas **N 9.700.379,53m** e **E 570.567,53m**; deste segue com azimute de $165^{\circ}28'35''$ e distância de 24,42m, confrontando com terras de , até atingir o ponto **P9945**, de coordenadas **N 9.700.355,89m** e **E 570.573,66m**; deste segue com azimute de $167^{\circ}25'04''$ e distância de 26,76m, confrontando com terras de , até atingir o ponto **P9946**, de coordenadas **N 9.700.329,77m** e **E 570.579,49m**; deste segue com azimute de $144^{\circ}45'26''$ e distância de 24,05m, confrontando com terras de , até atingir o ponto **P9947**, de coordenadas **N 9.700.310,13m** e **E 570.593,36m**; deste segue com azimute de $144^{\circ}45'26''$ e distância de 0,11m, confrontando com terras de , até atingir o ponto **P9948**, de coordenadas **N 9.700.310,04m** e **E 570.593,43m**; deste segue com azimute de $60^{\circ}55'39''$ e distância de 25,15m, confrontando com terras de , até atingir o ponto **P9949**, de coordenadas **N 9.700.322,26m** e **E 570.615,41m**; deste segue com azimute de $61^{\circ}58'21''$ e distância de 14,20m, confrontando com terras de , até atingir o ponto **P9950**, de coordenadas **N 9.700.328,93m** e **E 570.627,95m**; deste segue com azimute de $61^{\circ}58'21''$ e distância de 0,16m, confrontando com terras de , até atingir o ponto **P9951**, de coordenadas **N 9.700.329,01m** e **E 570.628,09m**; deste segue com azimute de $197^{\circ}47'55''$ e distância de 25,06m, confrontando com terras de , até atingir o ponto **P9952**, de coordenadas **N 9.700.305,15m** e **E 570.620,43m**; deste segue com azimute de $224^{\circ}11'49''$ e distância de 24,57m, confrontando com terras de , até atingir o ponto **P9953**, de coordenadas **N 9.700.287,53m** e **E 570.603,30m**; deste segue com azimute de $261^{\circ}14'56''$ e distância de 0,20m, confrontando com terras de , até atingir o ponto **P9954**, de coordenadas **N 9.700.287,50m** e **E 570.603,10m**; deste segue com azimute de $261^{\circ}14'56''$ e distância de 24,91m, confrontando com terras de , até atingir o ponto **P9955**, de coordenadas **N 9.700.283,71m** e **E 570.578,48m**; deste segue com azimute de $226^{\circ}18'25''$ e distância de 1,07m, confrontando com terras de , até atingir o ponto **P9956**, de coordenadas **N 9.700.282,98m** e **E 570.577,71m**; deste segue com azimute de $226^{\circ}18'25''$ e distância de 0,16m, confrontando com terras de , até atingir o ponto **P9957**, de coordenadas **N 9.700.282,87m** e **E 570.577,59m**; deste segue com azimute de $261^{\circ}15'15''$ e distância de 0,38m, confrontando com terras de , até atingir o ponto **P9958**, de coordenadas **N 9.700.282,81m** e **E 570.577,22m**; deste segue com azimute de $226^{\circ}18'23''$ e distância de 25,74m, confrontando com terras de , até atingir o ponto **P9959**, de coordenadas **N 9.700.265,03m** e **E 570.558,61m**; deste segue com azimute de $198^{\circ}00'54''$ e distância de 26,74m, confrontando com terras de , até atingir o ponto **P9960**, de coordenadas **N 9.700.239,60m** e **E 570.550,34m**; deste segue com azimute de $142^{\circ}58'35''$ e distância de 26,08m, confrontando com terras de , até atingir o ponto **P9961**, de coordenadas **N 9.700.218,78m** e **E 570.566,04m**; deste segue com azimute de $142^{\circ}58'35''$ e distância de 0,06m, confrontando com terras de , até atingir o ponto **P9962**, de coordenadas **N 9.700.218,73m** e **E 570.566,08m**; deste segue com azimute de $116^{\circ}59'00''$ e distância de 10,40m, confrontando com terras de , até atingir o ponto **P9963**, de coordenadas **N 9.700.214,01m** e **E 570.575,35m**; deste segue com azimute de $116^{\circ}59'00''$ e distância de 0,02m, confrontando com terras de , até atingir o ponto **P9964**, de coordenadas **N 9.700.214,00m** e **E 570.575,37m**; deste segue com azimute de $132^{\circ}18'14''$ e distância de 26,76m, confrontando com terras de , até atingir o ponto **P9965**, de coordenadas **N 9.700.195,99m** e **E 570.595,16m**; deste segue com azimute de $136^{\circ}07'49''$ e distância de 25,09m, confrontando com terras de , até atingir o ponto **P9966**, de coordenadas **N 9.700.177,90m** e **E 570.612,55m**; deste segue com azimute de $130^{\circ}47'45''$ e distância de 25,85m, confrontando com terras de , até atingir o ponto **P9967**, de coordenadas **N 9.700.161,01m** e **E 570.632,12m**; deste segue com azimute de $138^{\circ}26'51''$ e distância de 25,76m, confrontando com terras de , até atingir o ponto **P9968**, de coordenadas **N 9.700.141,73m** e **E 570.649,21m**; deste segue com azimute de $129^{\circ}50'21''$ e distância de 26,14m, confrontando com terras de , até atingir o ponto **P9969**, de coordenadas **N 9.700.124,99m** e **E 570.669,28m**; deste segue com azimute de $129^{\circ}30'43''$ e distância de 0,12m, confrontando com terras de , até atingir o ponto **P9970**, de coordenadas **N 9.700.124,91m** e **E 570.669,37m**; deste segue com azimute de $140^{\circ}00'52''$ e distância de 26,94m, confrontando com terras de , até atingir o ponto **P9971**, de coordenadas **N 9.700.104,27m** e **E 570.686,68m**; deste segue com azimute de $146^{\circ}52'20''$ e distância de 27,15m, confrontando com terras de , até atingir o ponto **P9972**, de coordenadas **N 9.700.081,53m** e **E 570.701,52m**; deste segue com azimute de $151^{\circ}26'27''$ e distância de 25,71m, confrontando com terras de , até atingir o ponto **P9973**, de coordenadas **N 9.700.058,95m** e **E 570.713,81m**; deste segue com azimute de $131^{\circ}55'08''$ e distância de 26,07m, confrontando com terras de , até atingir o ponto **P9974**, de coordenadas **N 9.700.041,53m** e **E 570.733,21m**; deste segue com azimute de $131^{\circ}55'08''$ e distância de 0,11m, confrontando com terras de , até atingir o ponto **P9975**, de coordenadas **N 9.700.041,46m** e **E 570.733,29m**; deste segue com azimute de $106^{\circ}12'41''$ e distância de 15,08m, confrontando com terras de , até atingir o ponto **P9976**, de coordenadas **N 9.700.037,25m** e **E 570.747,77m**; deste segue com azimute de $108^{\circ}01'23''$ e distância de 28,06m, confrontando com terras de , até atingir o ponto **P9977**, de coordenadas **N 9.700.028,57m** e **E 570.774,45m**; deste segue com azimute de $108^{\circ}01'23''$ e distância de 0,09m,



PREFEITURA DE SÃO LUÍS

SECRETARIA MUNICIPAL DE GOVERNO

MINUTA DE ANTEPROJETO DE LEI Nº _____ DE _____ DE 2019

confrontando com terras de , até atingir o ponto **P9978**, de coordenadas **N 9.700.028,54m** e **E 570.774,54m**; deste segue com azimute de $168^{\circ}40'20''$ e distância de 25,10m, confrontando com terras de , até atingir o ponto **P9979**, de coordenadas **N 9.700.003,93m** e **E 570.779,47m**; deste segue com azimute de $203^{\circ}14'51''$ e distância de 23,03m, confrontando com terras de , até atingir o ponto **P9980**, de coordenadas **N 9.699.982,77m** e **E 570.770,38m**; deste segue com azimute de $180^{\circ}53'09''$ e distância de 25,21m, confrontando com terras de , até atingir o ponto **P9981**, de coordenadas **N 9.699.957,56m** e **E 570.769,99m**; deste segue com azimute de $130^{\circ}26'54''$ e distância de 25,10m, confrontando com terras de , até atingir o ponto **P9982**, de coordenadas **N 9.699.941,27m** e **E 570.789,09m**; deste segue com azimute de $130^{\circ}26'54''$ e distância de 0,11m, confrontando com terras de , até atingir o ponto **P9983**, de coordenadas **N 9.699.941,20m** e **E 570.789,18m**; deste segue com azimute de $108^{\circ}06'19''$ e distância de 26,35m, confrontando com terras de , até atingir o ponto **P9984**, de coordenadas **N 9.699.933,01m** e **E 570.814,23m**; deste segue com azimute de $124^{\circ}24'36''$ e distância de 12,24m, confrontando com terras de , até atingir o ponto **P9985**, de coordenadas **N 9.699.926,09m** e **E 570.824,32m**; deste segue com azimute de $124^{\circ}24'36''$ e distância de 0,11m, confrontando com terras de , até atingir o ponto **P9986**, de coordenadas **N 9.699.926,03m** e **E 570.824,42m**; deste segue com azimute de $181^{\circ}18'57''$ e distância de 26,57m, confrontando com terras de , até atingir o ponto **P9987**, de coordenadas **N 9.699.899,47m** e **E 570.823,81m**; deste segue com azimute de $172^{\circ}01'45''$ e distância de 26,90m, confrontando com terras de , até atingir o ponto **P9988**, de coordenadas **N 9.699.872,83m** e **E 570.827,54m**; deste segue com azimute de $128^{\circ}44'13''$ e distância de 25,55m, confrontando com terras de , até atingir o ponto **P9989**, de coordenadas **N 9.699.856,84m** e **E 570.847,47m**; deste segue com azimute de $128^{\circ}51'15''$ e distância de 0,12m, confrontando com terras de , até atingir o ponto **P9990**, de coordenadas **N 9.699.856,77m** e **E 570.847,56m**; deste segue com azimute de $156^{\circ}17'35''$ e distância de 26,64m, confrontando com terras de , até atingir o ponto **P9991**, de coordenadas **N 9.699.832,38m** e **E 570.858,27m**; deste segue com azimute de $157^{\circ}36'38''$ e distância de 27,51m, confrontando com terras de , até atingir o ponto **P9992**, de coordenadas **N 9.699.806,94m** e **E 570.868,75m**; deste segue com azimute de $159^{\circ}33'11''$ e distância de 25,30m, confrontando com terras de , até atingir o ponto **P9993**, de coordenadas **N 9.699.783,23m** e **E 570.877,59m**; deste segue com azimute de $163^{\circ}40'08''$ e distância de 27,13m, confrontando com terras de , até atingir o ponto **P9994**, de coordenadas **N 9.699.757,19m** e **E 570.885,22m**; deste segue com azimute de $149^{\circ}46'00''$ e distância de 26,49m, confrontando com terras de , até atingir o ponto **P9995**, de coordenadas **N 9.699.734,30m** e **E 570.898,56m**; deste segue com azimute de $143^{\circ}37'58''$ e distância de 25,53m, confrontando com terras de , até atingir o ponto **P9996**, de coordenadas **N 9.699.713,74m** e **E 570.913,70m**; deste segue com azimute de $150^{\circ}24'10''$ e distância de 25,03m, confrontando com terras de , até atingir o ponto **P9997**, de coordenadas **N 9.699.691,98m** e **E 570.926,06m**; deste segue com azimute de $160^{\circ}38'50''$ e distância de 26,65m, confrontando com terras de , até atingir o ponto **P9998**, de coordenadas **N 9.699.666,84m** e **E 570.934,89m**; deste segue com azimute de $154^{\circ}11'38''$ e distância de 26,00m, confrontando com terras de , até atingir o ponto **P9999**, de coordenadas **N 9.699.643,43m** e **E 570.946,21m**; deste segue com azimute de $147^{\circ}31'24''$ e distância de 25,53m, confrontando com terras de , até atingir o ponto **P10000**, de coordenadas **N 9.699.621,89m** e **E 570.959,92m**; deste segue com azimute de $154^{\circ}20'57''$ e distância de 26,64m, confrontando com terras de , até atingir o ponto **P10001**, de coordenadas **N 9.699.597,88m** e **E 570.971,45m**; deste segue com azimute de $151^{\circ}58'08''$ e distância de 25,34m, confrontando com terras de , até atingir o ponto **P10002**, de coordenadas **N 9.699.575,51m** e **E 570.983,36m**; deste segue com azimute de $144^{\circ}24'10''$ e distância de 25,70m, confrontando com terras de , até atingir o ponto **P10003**, de coordenadas **N 9.699.554,61m** e **E 570.998,32m**; deste segue com azimute de $144^{\circ}24'10''$ e distância de 0,05m, confrontando com terras de , até atingir o ponto **P10004**, de coordenadas **N 9.699.554,57m** e **E 570.998,35m**; deste segue com azimute de $118^{\circ}04'58''$ e distância de 25,66m, confrontando com terras de , até atingir o ponto **P10005**, de coordenadas **N 9.699.542,49m** e **E 571.020,99m**; deste segue com azimute de $120^{\circ}41'52''$ e distância de 5,03m, confrontando com terras de , até atingir o ponto **P10006**, de coordenadas **N 9.699.539,92m** e **E 571.025,31m**; deste segue com azimute de $120^{\circ}41'52''$ e distância de 0,12m, confrontando com terras de , até atingir o ponto **P10007**, de coordenadas **N 9.699.539,86m** e **E 571.025,42m**; deste segue com azimute de $216^{\circ}33'23''$ e distância de 25,96m, confrontando com terras de , até atingir o ponto **P10008**, de coordenadas **N 9.699.519,01m** e **E 571.009,96m**; deste segue com azimute de $220^{\circ}28'02''$ e distância de 10,65m, confrontando com terras de , até atingir o ponto **P10009**, de coordenadas **N 9.699.510,91m** e **E 571.003,05m**; deste segue com azimute de $130^{\circ}55'47''$ e distância de 25,79m, confrontando com terras de , até atingir o ponto **P10010**, de coordenadas **N 9.699.494,01m** e **E 571.022,53m**; deste segue com azimute de $130^{\circ}55'47''$ e distância de 0,11m, confrontando com terras de , até atingir o ponto **P10011**, de coordenadas **N 9.699.493,94m** e **E 571.022,62m**; deste segue com azimute de $98^{\circ}53'44''$ e distância de 26,26m, confrontando com terras de , até atingir o ponto **P10012**, de coordenadas **N 9.699.489,88m** e **E 571.048,56m**; deste segue com azimute de $62^{\circ}15'14''$ e distância de 25,60m, confrontando com



PREFEITURA DE SÃO LUÍS

SECRETARIA MUNICIPAL DE GOVERNO

MINUTA DE ANTEPROJETO DE LEI Nº _____ DE _____ DE 2019

terras de , até atingir o ponto **P10013**, de coordenadas **N 9.699.501,80m** e **E 571.071,22m**; deste segue com azimute de $73^{\circ}41'07''$ e distância de 26,41m, confrontando com terras de , até atingir o ponto **P10014**, de coordenadas **N 9.699.509,22m** e **E 571.096,57m**; deste segue com azimute de $87^{\circ}08'55''$ e distância de 25,53m, confrontando com terras de , até atingir o ponto **P10015**, de coordenadas **N 9.699.510,49m** e **E 571.122,07m**; deste segue com azimute de $102^{\circ}14'07''$ e distância de 27,32m, confrontando com terras de , até atingir o ponto **P10016**, de coordenadas **N 9.699.504,70m** e **E 571.148,77m**; deste segue com azimute de $119^{\circ}40'58''$ e distância de 26,13m, confrontando com terras de , até atingir o ponto **P10017**, de coordenadas **N 9.699.491,76m** e **E 571.171,47m**; deste segue com azimute de $119^{\circ}40'58''$ e distância de 0,11m, confrontando com terras de , até atingir o ponto **P10018**, de coordenadas **N 9.699.491,71m** e **E 571.171,56m**; deste segue com azimute de $176^{\circ}41'09''$ e distância de 25,77m, confrontando com terras de , até atingir o ponto **P10019**, de coordenadas **N 9.699.465,98m** e **E 571.173,05m**; deste segue com azimute de $129^{\circ}03'04''$ e distância de 25,26m, confrontando com terras de , até atingir o ponto **P10020**, de coordenadas **N 9.699.450,07m** e **E 571.192,66m**; deste segue com azimute de $129^{\circ}06'09''$ e distância de 0,12m, confrontando com terras de , até atingir o ponto **P10021**, de coordenadas **N 9.699.449,99m** e **E 571.192,76m**; deste segue com azimute de $94^{\circ}33'36''$ e distância de 25,66m, confrontando com terras de , até atingir o ponto **P10022**, de coordenadas **N 9.699.447,95m** e **E 571.218,34m**; deste segue com azimute de $71^{\circ}21'33''$ e distância de 25,56m, confrontando com terras de , até atingir o ponto **P10023**, de coordenadas **N 9.699.456,12m** e **E 571.242,56m**; deste segue com azimute de $34^{\circ}02'46''$ e distância de 0,75m, confrontando com terras de , até atingir o ponto **P10024**, de coordenadas **N 9.699.456,74m** e **E 571.242,98m**; deste segue com azimute de $71^{\circ}21'30''$ e distância de 0,89m, confrontando com terras de , até atingir o ponto **P10025**, de coordenadas **N 9.699.457,02m** e **E 571.243,82m**; deste segue com azimute de $34^{\circ}02'42''$ e distância de 25,08m, confrontando com terras de , até atingir o ponto **P10026**, de coordenadas **N 9.699.477,80m** e **E 571.257,86m**; deste segue com azimute de $324^{\circ}47'20''$ e distância de 25,08m, confrontando com terras de , até atingir o ponto **P10027**, de coordenadas **N 9.699.498,29m** e **E 571.243,40m**; deste segue com azimute de $355^{\circ}18'59''$ e distância de 25,60m, confrontando com terras de , até atingir o ponto **P10028**, de coordenadas **N 9.699.523,80m** e **E 571.241,31m**; deste segue com azimute de $10^{\circ}37'39''$ e distância de 27,33m, confrontando com terras de , até atingir o ponto **P10029**, de coordenadas **N 9.699.550,66m** e **E 571.246,35m**; deste segue com azimute de $47^{\circ}30'47''$ e distância de 24,25m, confrontando com terras de , até atingir o ponto **P10030**, de coordenadas **N 9.699.567,04m** e **E 571.264,23m**; deste segue com azimute de $99^{\circ}05'56''$ e distância de 25,44m, confrontando com terras de , até atingir o ponto **P10031**, de coordenadas **N 9.699.563,02m** e **E 571.289,35m**; deste segue com azimute de $102^{\circ}58'54''$ e distância de 26,09m, confrontando com terras de , até atingir o ponto **P10032**, de coordenadas **N 9.699.557,16m** e **E 571.314,77m**; deste segue com azimute de $79^{\circ}23'09''$ e distância de 25,19m, confrontando com terras de , até atingir o ponto **P10033**, de coordenadas **N 9.699.561,80m** e **E 571.339,53m**; deste segue com azimute de $88^{\circ}49'25''$ e distância de 3,72m, confrontando com terras de , até atingir o ponto **P10034**, de coordenadas **N 9.699.561,88m** e **E 571.343,25m**; deste segue com azimute de $88^{\circ}49'25''$ e distância de 0,18m, confrontando com terras de , até atingir o ponto **P10035**, de coordenadas **N 9.699.561,88m** e **E 571.343,43m**; deste segue com azimute de $226^{\circ}55'29''$ e distância de 24,14m, confrontando com terras de , até atingir o ponto **P10036**, de coordenadas **N 9.699.545,39m** e **E 571.325,79m**; deste segue com azimute de $271^{\circ}32'51''$ e distância de 0,17m, confrontando com terras de , até atingir o ponto **P10037**, de coordenadas **N 9.699.545,40m** e **E 571.325,62m**; deste segue com azimute de $271^{\circ}32'51''$ e distância de 27,68m, confrontando com terras de , até atingir o ponto **P10038**, de coordenadas **N 9.699.546,14m** e **E 571.297,95m**; deste segue com azimute de $274^{\circ}24'33''$ e distância de 25,50m, confrontando com terras de , até atingir o ponto **P10039**, de coordenadas **N 9.699.548,10m** e **E 571.272,53m**; deste segue com azimute de $223^{\circ}50'15''$ e distância de 1,20m, confrontando com terras de , até atingir o ponto **P10040**, de coordenadas **N 9.699.547,24m** e **E 571.271,70m**; deste segue com azimute de $223^{\circ}50'15''$ e distância de 0,09m, confrontando com terras de , até atingir o ponto **P10041**, de coordenadas **N 9.699.547,17m** e **E 571.271,64m**; deste segue com azimute de $274^{\circ}24'17''$ e distância de 0,37m, confrontando com terras de , até atingir o ponto **P10042**, de coordenadas **N 9.699.547,20m** e **E 571.271,27m**; deste segue com azimute de $223^{\circ}50'13''$ e distância de 25,79m, confrontando com terras de , até atingir o ponto **P10043**, de coordenadas **N 9.699.528,60m** e **E 571.253,41m**; deste segue com azimute de $181^{\circ}32'07''$ e distância de 25,74m, confrontando com terras de , até atingir o ponto **P10044**, de coordenadas **N 9.699.502,87m** e **E 571.252,72m**; deste segue com azimute de $181^{\circ}32'07''$ e distância de 0,01m, confrontando com terras de , até atingir o ponto **P10045**, de coordenadas **N 9.699.502,86m** e **E 571.252,72m**; deste segue com azimute de $124^{\circ}28'07''$ e distância de 25,62m, confrontando com terras de , até atingir o ponto **P10046**, de coordenadas **N 9.699.488,36m** e **E 571.273,84m**; deste segue com azimute de $124^{\circ}28'07''$ e distância de 0,11m, confrontando com terras de , até atingir o ponto **P10047**, de coordenadas **N 9.699.488,30m** e **E 571.273,93m**; deste segue com azimute de $174^{\circ}13'33''$ e distância de 25,94m, confrontando com terras de , até atingir o ponto



PREFEITURA DE SÃO LUÍS

SECRETARIA MUNICIPAL DE GOVERNO

MINUTA DE ANTEPROJETO DE LEI Nº _____ DE _____ DE 2019

P10048, de coordenadas N **9.699.462,49m** e E **571.276,54m**; deste segue com azimute de 227°13'55" e distância de 25,01m, confrontando com terras de , até atingir o ponto **P10049**, de coordenadas N **9.699.445,51m** e E **571.258,18m**; deste segue com azimute de 245°26'20" e distância de 0,38m, confrontando com terras de , até atingir o ponto **P10050**, de coordenadas N **9.699.445,35m** e E **571.257,83m**; deste segue com azimute de 245°26'20" e distância de 24,07m, confrontando com terras de , até atingir o ponto **P10051**, de coordenadas N **9.699.435,34m** e E **571.235,94m**; deste segue com azimute de 253°24'12" e distância de 26,22m, confrontando com terras de , até atingir o ponto **P10052**, de coordenadas N **9.699.427,85m** e E **571.210,81m**; deste segue com azimute de 270°41'18" e distância de 25,80m, confrontando com terras de , até atingir o ponto **P10053**, de coordenadas N **9.699.428,16m** e E **571.185,01m**; deste segue com azimute de 297°33'54" e distância de 25,63m, confrontando com terras de , até atingir o ponto **P10054**, de coordenadas N **9.699.440,02m** e E **571.162,29m**; deste segue com azimute de 306°50'35" e distância de 25,67m, confrontando com terras de , até atingir o ponto **P10055**, de coordenadas N **9.699.455,41m** e E **571.141,75m**; deste segue com azimute de 283°51'58" e distância de 26,96m, confrontando com terras de , até atingir o ponto **P10056**, de coordenadas N **9.699.461,87m** e E **571.115,58m**; deste segue com azimute de 246°31'48" e distância de 26,34m, confrontando com terras de , até atingir o ponto **P10057**, de coordenadas N **9.699.451,38m** e E **571.091,42m**; deste segue com azimute de 245°52'49" e distância de 25,89m, confrontando com terras de , até atingir o ponto **P10058**, de coordenadas N **9.699.440,80m** e E **571.067,79m**; deste segue com azimute de 276°19'51" e distância de 27,39m, confrontando com terras de , até atingir o ponto **P10059**, de coordenadas N **9.699.443,82m** e E **571.040,57m**; deste segue com azimute de 219°04'28" e distância de 1,15m, confrontando com terras de , até atingir o ponto **P10060**, de coordenadas N **9.699.442,93m** e E **571.039,84m**; deste segue com azimute de 219°04'28" e distância de 0,08m, confrontando com terras de , até atingir o ponto **P10061**, de coordenadas N **9.699.442,87m** e E **571.039,79m**; deste segue com azimute de 276°20'06" e distância de 0,49m, confrontando com terras de , até atingir o ponto **P10062**, de coordenadas N **9.699.442,92m** e E **571.039,31m**; deste segue com azimute de 219°04'32" e distância de 20,00m, confrontando com terras de , até atingir o ponto **P10063**, de coordenadas N **9.699.427,39m** e E **571.026,70m**; deste segue com azimute de 146°43'22" e distância de 25,41m, confrontando com terras de , até atingir o ponto **P10064**, de coordenadas N **9.699.406,15m** e E **571.040,64m**; deste segue com azimute de 165°14'02" e distância de 28,17m, confrontando com terras de , até atingir o ponto **P10065**, de coordenadas N **9.699.378,91m** e E **571.047,82m**; deste segue com azimute de 178°16'21" e distância de 26,87m, confrontando com terras de , até atingir o ponto **P10066**, de coordenadas N **9.699.352,05m** e E **571.048,63m**; deste segue com azimute de 140°24'26" e distância de 19,28m, confrontando com terras de , até atingir o ponto **P10067**, de coordenadas N **9.699.337,19m** e E **571.060,92m**; deste segue com azimute de 136°28'36" e distância de 18,94m, confrontando com terras de , até atingir o ponto **P10068**, de coordenadas N **9.699.323,46m** e E **571.073,96m**; deste segue com azimute de 222°01'15" e distância de 25,44m, confrontando com terras de , até atingir o ponto **P10069**, de coordenadas N **9.699.304,56m** e E **571.056,93m**; deste segue com azimute de 201°13'38" e distância de 10,30m, confrontando com terras de , até atingir o ponto **P10070**, de coordenadas N **9.699.294,96m** e E **571.053,20m**; deste segue com azimute de 201°13'38" e distância de 0,09m, confrontando com terras de , até atingir o ponto **P10071**, de coordenadas N **9.699.294,88m** e E **571.053,17m**; deste segue com azimute de 48°45'53" e distância de 0,08m, confrontando com terras de , até atingir o ponto **P10072**, de coordenadas N **9.699.294,93m** e E **571.053,22m**; deste segue com azimute de 48°45'53" e distância de 0,03m, confrontando com terras de , até atingir o ponto **P10073**, de coordenadas N **9.699.294,95m** e E **571.053,25m**; deste segue com azimute de 144°10'05" e distância de 9,62m, confrontando com terras de , até atingir o ponto **P10074**, de coordenadas N **9.699.287,15m** e E **571.058,88m**; deste segue com azimute de 144°10'05" e distância de 0,10m, confrontando com terras de , até atingir o ponto **P10075**, de coordenadas N **9.699.287,07m** e E **571.058,94m**; deste segue com azimute de 81°23'03" e distância de 25,03m, confrontando com terras de , até atingir o ponto **P10076**, de coordenadas N **9.699.290,82m** e E **571.083,69m**; deste segue com azimute de 93°41'28" e distância de 25,78m, confrontando com terras de , até atingir o ponto **P10077**, de coordenadas N **9.699.289,16m** e E **571.109,42m**; deste segue com azimute de 106°46'51" e distância de 25,53m, confrontando com terras de , até atingir o ponto **P10078**, de coordenadas N **9.699.281,79m** e E **571.133,86m**; deste segue com azimute de 103°56'27" e distância de 26,19m, confrontando com terras de , até atingir o ponto **P10079**, de coordenadas N **9.699.275,48m** e E **571.159,28m**; deste segue com azimute de 111°11'05" e distância de 27,42m, confrontando com terras de , até atingir o ponto **P10080**, de coordenadas N **9.699.265,57m** e E **571.184,85m**; deste segue com azimute de 95°32'14" e distância de 25,70m, confrontando com terras de , até atingir o ponto **P10081**, de coordenadas N **9.699.263,09m** e E **571.210,43m**; deste segue com azimute de 86°43'59" e distância de 26,14m, confrontando com terras de , até atingir o ponto **P10082**, de coordenadas N **9.699.264,58m** e E **571.236,53m**; deste segue com azimute de 87°33'25" e distância de 26,04m, confrontando com terras de , até atingir o ponto



PREFEITURA DE SÃO LUÍS

SECRETARIA MUNICIPAL DE GOVERNO

MINUTA DE ANTEPROJETO DE LEI Nº _____ DE _____ DE 2019

P10083, de coordenadas N **9.699.265,69m** e E **571.262,55m**; deste segue com azimute de $84^{\circ}19'57''$ e distância de 26,53m, confrontando com terras de , até atingir o ponto **P10084**, de coordenadas N **9.699.268,31m** e E **571.288,95m**; deste segue com azimute de $79^{\circ}09'05''$ e distância de 27,04m, confrontando com terras de , até atingir o ponto **P10085**, de coordenadas N **9.699.273,40m** e E **571.315,51m**; deste segue com azimute de $87^{\circ}11'22''$ e distância de 25,90m, confrontando com terras de , até atingir o ponto **P10086**, de coordenadas N **9.699.274,67m** e E **571.341,38m**; deste segue com azimute de $55^{\circ}56'50''$ e distância de 19,29m, confrontando com terras de , até atingir o ponto **P10087**, de coordenadas N **9.699.285,47m** e E **571.357,36m**; deste segue com azimute de $359^{\circ}32'03''$ e distância de 0,05m, confrontando com terras de , até atingir o ponto **P10088**, de coordenadas N **9.699.285,52m** e E **571.357,36m**; deste segue com azimute de $55^{\circ}56'47''$ e distância de 1,52m, confrontando com terras de , até atingir o ponto **P10089**, de coordenadas N **9.699.286,37m** e E **571.358,62m**; deste segue com azimute de $359^{\circ}33'07''$ e distância de 26,86m, confrontando com terras de , até atingir o ponto **P10090**, de coordenadas N **9.699.313,23m** e E **571.358,41m**; deste segue com azimute de $9^{\circ}04'30''$ e distância de 25,14m, confrontando com terras de , até atingir o ponto **P10091**, de coordenadas N **9.699.338,05m** e E **571.362,37m**; deste segue com azimute de $58^{\circ}55'47''$ e distância de 9,60m, confrontando com terras de , até atingir o ponto **P10092**, de coordenadas N **9.699.343,01m** e E **571.370,60m**; deste segue com azimute de $129^{\circ}13'33''$ e distância de 26,59m, confrontando com terras de , até atingir o ponto **P10093**, de coordenadas N **9.699.326,20m** e E **571.391,20m**; deste segue com azimute de $129^{\circ}13'04''$ e distância de 0,12m, confrontando com terras de , até atingir o ponto **P10094**, de coordenadas N **9.699.326,12m** e E **571.391,29m**; deste segue com azimute de $124^{\circ}31'54''$ e distância de 25,30m, confrontando com terras de , até atingir o ponto **P10095**, de coordenadas N **9.699.311,78m** e E **571.412,13m**; deste segue com azimute de $67^{\circ}20'02''$ e distância de 9,34m, confrontando com terras de , até atingir o ponto **P10096**, de coordenadas N **9.699.315,38m** e E **571.420,75m**; deste segue com azimute de $31^{\circ}48'38''$ e distância de 0,60m, confrontando com terras de , até atingir o ponto **P10097**, de coordenadas N **9.699.315,89m** e E **571.421,06m**; deste segue com azimute de $67^{\circ}19'55''$ e distância de 1,03m, confrontando com terras de , até atingir o ponto **P10098**, de coordenadas N **9.699.316,28m** e E **571.422,01m**; deste segue com azimute de $31^{\circ}48'39''$ e distância de 26,22m, confrontando com terras de , até atingir o ponto **P10099**, de coordenadas N **9.699.338,56m** e E **571.435,83m**; deste segue com azimute de $38^{\circ}54'04''$ e distância de 17,44m, confrontando com terras de , até atingir o ponto **P10100**, de coordenadas N **9.699.352,13m** e E **571.446,78m**; deste segue com azimute de $48^{\circ}26'14''$ e distância de 1,60m, confrontando com terras de , até atingir o ponto **P10101**, de coordenadas N **9.699.353,19m** e E **571.447,97m**; deste segue com azimute de $69^{\circ}05'33''$ e distância de 13,79m, confrontando com terras de , até atingir o ponto **P10102**, de coordenadas N **9.699.358,12m** e E **571.460,86m**; deste segue com azimute de $69^{\circ}05'33''$ e distância de 0,04m, confrontando com terras de , até atingir o ponto **P10103**, de coordenadas N **9.699.358,13m** e E **571.460,90m**; deste segue com azimute de $149^{\circ}13'59''$ e distância de 26,37m, confrontando com terras de , até atingir o ponto **P10104**, de coordenadas N **9.699.335,47m** e E **571.474,39m**; deste segue com azimute de $157^{\circ}55'33''$ e distância de 28,10m, confrontando com terras de , até atingir o ponto **P10105**, de coordenadas N **9.699.309,43m** e E **571.484,95m**; deste segue com azimute de $132^{\circ}00'28''$ e distância de 8,20m, confrontando com terras de , até atingir o ponto **P10106**, de coordenadas N **9.699.303,94m** e E **571.491,04m**; deste segue com azimute de $132^{\circ}00'28''$ e distância de 10,76m, confrontando com terras de , até atingir o ponto **P10107**, de coordenadas N **9.699.296,74m** e E **571.499,04m**; deste segue com azimute de $45^{\circ}00'00''$ e distância de 0,11m, confrontando com terras de , até atingir o ponto **P10108**, de coordenadas N **9.699.296,82m** e E **571.499,12m**; deste segue com azimute de $53^{\circ}06'09''$ e distância de 1,43m, confrontando com terras de , até atingir o ponto **P10109**, de coordenadas N **9.699.297,68m** e E **571.500,26m**; deste segue com azimute de $132^{\circ}02'27''$ e distância de 0,05m, confrontando com terras de , até atingir o ponto **P10110**, de coordenadas N **9.699.297,64m** e E **571.500,30m**; deste segue com azimute de $45^{\circ}00'00''$ e distância de 0,11m, confrontando com terras de , até atingir o ponto **P10111**, de coordenadas N **9.699.297,72m** e E **571.500,38m**; deste segue com azimute de $53^{\circ}06'10''$ e distância de 23,84m, confrontando com terras de , até atingir o ponto **P10112**, de coordenadas N **9.699.312,04m** e E **571.519,45m**; deste segue com azimute de $65^{\circ}29'33''$ e distância de 10,88m, confrontando com terras de , até atingir o ponto **P10113**, de coordenadas N **9.699.316,55m** e E **571.529,34m**; deste segue com azimute de $65^{\circ}29'33''$ e distância de 0,17m, confrontando com terras de , até atingir o ponto **P10114**, de coordenadas N **9.699.316,62m** e E **571.529,50m**; deste segue com azimute de $202^{\circ}28'47''$ e distância de 25,74m, confrontando com terras de , até atingir o ponto **P10115**, de coordenadas N **9.699.292,84m** e E **571.519,66m**; deste segue com azimute de $218^{\circ}21'40''$ e distância de 19,43m, confrontando com terras de , até atingir o ponto **P10116**, de coordenadas N **9.699.277,61m** e E **571.507,60m**; deste segue com azimute de $278^{\circ}25'28''$ e distância de 0,14m, confrontando com terras de , até atingir o ponto **P10117**, de coordenadas N **9.699.277,63m** e E **571.507,46m**; deste segue com azimute de $278^{\circ}25'28''$ e distância de 26,06m, confrontando com terras de , até atingir o ponto **P10118**, de coordenadas N



PREFEITURA DE SÃO LUÍS

SECRETARIA MUNICIPAL DE GOVERNO

MINUTA DE ANTEPROJETO DE LEI Nº _____ DE _____ DE 2019

9.699.281,44m e E 571.481,69m; deste segue com azimute de $286^{\circ}10'52''$ e distância de 26,70m, confrontando com terras de , até atingir o ponto **P10119**, de coordenadas **N 9.699.288,88m e E 571.456,05m**; deste segue com azimute de $265^{\circ}32'04''$ e distância de 10,53m, confrontando com terras de , até atingir o ponto **P10120**, de coordenadas **N 9.699.288,06m e E 571.445,55m**; deste segue com azimute de $140^{\circ}31'50''$ e distância de 0,88m, confrontando com terras de , até atingir o ponto **P10121**, de coordenadas **N 9.699.287,39m e E 571.446,11m**; deste segue com azimute de $140^{\circ}31'50''$ e distância de 0,10m, confrontando com terras de , até atingir o ponto **P10122**, de coordenadas **N 9.699.287,31m e E 571.446,17m**; deste segue com azimute de $265^{\circ}32'05''$ e distância de 1,89m, confrontando com terras de , até atingir o ponto **P10123**, de coordenadas **N 9.699.287,16m e E 571.444,29m**; deste segue com azimute de $140^{\circ}31'50''$ e distância de 26,61m, confrontando com terras de , até atingir o ponto **P10124**, de coordenadas **N 9.699.266,62m e E 571.461,20m**; deste segue com azimute de $140^{\circ}31'50''$ e distância de 0,03m, confrontando com terras de , até atingir o ponto **P10125**, de coordenadas **N 9.699.266,60m e E 571.461,22m**; deste segue com azimute de $125^{\circ}43'07''$ e distância de 26,77m, confrontando com terras de , até atingir o ponto **P10126**, de coordenadas **N 9.699.250,97m e E 571.482,95m**; deste segue com azimute de $125^{\circ}43'07''$ e distância de 0,10m, confrontando com terras de , até atingir o ponto **P10127**, de coordenadas **N 9.699.250,91m e E 571.483,04m**; deste segue com azimute de $149^{\circ}23'47''$ e distância de 27,81m, confrontando com terras de , até atingir o ponto **P10128**, de coordenadas **N 9.699.226,97m e E 571.497,20m**; deste segue com azimute de $145^{\circ}54'29''$ e distância de 27,28m, confrontando com terras de , até atingir o ponto **P10129**, de coordenadas **N 9.699.204,38m e E 571.512,49m**; deste segue com azimute de $140^{\circ}28'44''$ e distância de 26,37m, confrontando com terras de , até atingir o ponto **P10130**, de coordenadas **N 9.699.184,04m e E 571.529,27m**; deste segue com azimute de $139^{\circ}47'31''$ e distância de 28,10m, confrontando com terras de , até atingir o ponto **P10131**, de coordenadas **N 9.699.162,58m e E 571.547,41m**; deste segue com azimute de $145^{\circ}51'47''$ e distância de 26,30m, confrontando com terras de , até atingir o ponto **P10132**, de coordenadas **N 9.699.140,81m e E 571.562,17m**; deste segue com azimute de $144^{\circ}28'12''$ e distância de 25,91m, confrontando com terras de , até atingir o ponto **P10133**, de coordenadas **N 9.699.119,72m e E 571.577,23m**; deste segue com azimute de $130^{\circ}45'41''$ e distância de 25,64m, confrontando com terras de , até atingir o ponto **P10134**, de coordenadas **N 9.699.102,98m e E 571.596,65m**; deste segue com azimute de $150^{\circ}47'08''$ e distância de 28,54m, confrontando com terras de , até atingir o ponto **P10135**, de coordenadas **N 9.699.078,07m e E 571.610,58m**; deste segue com azimute de $165^{\circ}45'21''$ e distância de 26,78m, confrontando com terras de , até atingir o ponto **P10136**, de coordenadas **N 9.699.052,11m e E 571.617,17m**; deste segue com azimute de $161^{\circ}24'53''$ e distância de 28,90m, confrontando com terras de , até atingir o ponto **P10137**, de coordenadas **N 9.699.024,72m e E 571.626,38m**; deste segue com azimute de $149^{\circ}49'53''$ e distância de 26,82m, confrontando com terras de , até atingir o ponto **P10138**, de coordenadas **N 9.699.001,53m e E 571.639,86m**; deste segue com azimute de $130^{\circ}56'32''$ e distância de 28,98m, confrontando com terras de , até atingir o ponto **P10139**, de coordenadas **N 9.698.982,54m e E 571.661,75m**; deste segue com azimute de $135^{\circ}07'57''$ e distância de 27,51m, confrontando com terras de , até atingir o ponto **P10140**, de coordenadas **N 9.698.963,04m e E 571.681,16m**; deste segue com azimute de $135^{\circ}07'57''$ e distância de 0,02m, confrontando com terras de , até atingir o ponto **P10141**, de coordenadas **N 9.698.963,03m e E 571.681,17m**; deste segue com azimute de $128^{\circ}20'03''$ e distância de 28,48m, confrontando com terras de , até atingir o ponto **P10142**, de coordenadas **N 9.698.945,37m e E 571.703,51m**; deste segue com azimute de $128^{\circ}20'03''$ e distância de 0,09m, confrontando com terras de , até atingir o ponto **P10143**, de coordenadas **N 9.698.945,31m e E 571.703,58m**; deste segue com azimute de $131^{\circ}46'59''$ e distância de 14,77m, confrontando com terras de , até atingir o ponto **P10144**, de coordenadas **N 9.698.935,47m e E 571.714,59m**; deste segue com azimute de $131^{\circ}46'59''$ e distância de 0,10m, confrontando com terras de , até atingir o ponto **P10145**, de coordenadas **N 9.698.935,40m e E 571.714,67m**; deste segue com azimute de $113^{\circ}06'25''$ e distância de 26,98m, confrontando com terras de , até atingir o ponto **P10146**, de coordenadas **N 9.698.924,81m e E 571.739,49m**; deste segue com azimute de $86^{\circ}09'16''$ e distância de 26,84m, confrontando com terras de , até atingir o ponto **P10147**, de coordenadas **N 9.698.926,61m e E 571.766,27m**; deste segue com azimute de $99^{\circ}10'08''$ e distância de 2,87m, confrontando com terras de , até atingir o ponto **P10148**, de coordenadas **N 9.698.926,15m e E 571.769,10m**; deste segue com azimute de $99^{\circ}10'08''$ e distância de 0,02m, confrontando com terras de , até atingir o ponto **P10149**, de coordenadas **N 9.698.926,15m e E 571.769,12m**; deste segue com azimute de $114^{\circ}26'22''$ e distância de 24,00m, confrontando com terras de , até atingir o ponto **P10150**, de coordenadas **N 9.698.916,22m e E 571.790,96m**; deste segue com azimute de $114^{\circ}26'22''$ e distância de 0,23m, confrontando com terras de , até atingir o ponto **P10151**, de coordenadas **N 9.698.916,13m e E 571.791,17m**; deste segue com azimute de $90^{\circ}15'02''$ e distância de 26,91m, confrontando com terras de , até atingir o ponto **P10152**, de coordenadas **N 9.698.916,01m e E 571.818,09m**; deste segue com azimute de $88^{\circ}41'46''$ e distância de 28,11m, confrontando com terras de , até atingir o ponto **P10153**, de coordenadas **N**



PREFEITURA DE SÃO LUÍS

SECRETARIA MUNICIPAL DE GOVERNO

MINUTA DE ANTEPROJETO DE LEI Nº _____ DE _____ DE 2019

9.698.916,65m e **E 571.846,19m**; deste segue com azimute de $61^{\circ}35'50''$ e distância de 25,22m, confrontando com terras de , até atingir o ponto **P10154**, de coordenadas **N 9.698.928,64m** e **E 571.868,37m**; deste segue com azimute de $62^{\circ}58'10''$ e distância de 25,41m, confrontando com terras de , até atingir o ponto **P10155**, de coordenadas **N 9.698.940,19m** e **E 571.891,01m**; deste segue com azimute de $92^{\circ}10'50''$ e distância de 28,44m, confrontando com terras de , até atingir o ponto **P10156**, de coordenadas **N 9.698.939,11m** e **E 571.919,43m**; deste segue com azimute de $101^{\circ}36'44''$ e distância de 25,60m, confrontando com terras de , até atingir o ponto **P10157**, de coordenadas **N 9.698.933,96m** e **E 571.944,50m**; deste segue com azimute de $106^{\circ}28'09''$ e distância de 25,85m, confrontando com terras de , até atingir o ponto **P10158**, de coordenadas **N 9.698.926,63m** e **E 571.969,29m**; deste segue com azimute de $117^{\circ}44'26''$ e distância de 25,68m, confrontando com terras de , até atingir o ponto **P10159**, de coordenadas **N 9.698.914,67m** e **E 571.992,02m**; deste segue com azimute de $117^{\circ}44'26''$ e distância de 0,08m, confrontando com terras de , até atingir o ponto **P10160**, de coordenadas **N 9.698.914,64m** e **E 571.992,09m**; deste segue com azimute de $146^{\circ}56'54''$ e distância de 25,29m, confrontando com terras de , até atingir o ponto **P10161**, de coordenadas **N 9.698.893,44m** e **E 572.005,88m**; deste segue com azimute de $140^{\circ}02'41''$ e distância de 2,16m, confrontando com terras de , até atingir o ponto **P10162**, de coordenadas **N 9.698.891,79m** e **E 572.007,27m**; deste segue com azimute de $140^{\circ}02'41''$ e distância de 0,08m, confrontando com terras de , até atingir o ponto **P10163**, de coordenadas **N 9.698.891,73m** e **E 572.007,32m**; deste segue com azimute de $108^{\circ}25'07''$ e distância de 10,93m, confrontando com terras de , até atingir o ponto **P10164**, de coordenadas **N 9.698.888,27m** e **E 572.017,69m**; deste segue com azimute de $61^{\circ}32'16''$ e distância de 8,92m, confrontando com terras de , até atingir o ponto **P10165**, de coordenadas **N 9.698.892,53m** e **E 572.025,53m**; deste segue com azimute de $358^{\circ}04'42''$ e distância de 0,22m, confrontando com terras de , até atingir o ponto **P10166**, de coordenadas **N 9.698.892,74m** e **E 572.025,52m**; deste segue com azimute de $61^{\circ}32'08''$ e distância de 1,44m, confrontando com terras de , até atingir o ponto **P10167**, de coordenadas **N 9.698.893,43m** e **E 572.026,79m**; deste segue com azimute de $358^{\circ}04'52''$ e distância de 22,65m, confrontando com terras de , até atingir o ponto **P10168**, de coordenadas **N 9.698.916,06m** e **E 572.026,03m**; deste segue com azimute de $44^{\circ}44'07''$ e distância de 23,48m, confrontando com terras de , até atingir o ponto **P10169**, de coordenadas **N 9.698.932,74m** e **E 572.042,56m**; deste segue com azimute de $344^{\circ}56'33''$ e distância de 25,18m, confrontando com terras de , até atingir o ponto **P10170**, de coordenadas **N 9.698.957,06m** e **E 572.036,01m**; deste segue com azimute de $311^{\circ}38'41''$ e distância de 6,16m, confrontando com terras de , até atingir o ponto **P10171**, de coordenadas **N 9.698.961,15m** e **E 572.031,41m**; deste segue com azimute de $342^{\circ}30'59''$ e distância de 15,10m, confrontando com terras de , até atingir o ponto **P10172**, de coordenadas **N 9.698.975,55m** e **E 572.026,88m**; deste segue com azimute de $91^{\circ}08'27''$ e distância de 4,07m, confrontando com terras de , até atingir o ponto **P10173**, de coordenadas **N 9.698.975,47m** e **E 572.030,95m**; deste segue com azimute de $100^{\circ}29'49''$ e distância de 11,84m, confrontando com terras de , até atingir o ponto **P10174**, de coordenadas **N 9.698.973,32m** e **E 572.042,58m**; deste segue com azimute de $100^{\circ}29'49''$ e distância de 0,07m, confrontando com terras de , até atingir o ponto **P10175**, de coordenadas **N 9.698.973,30m** e **E 572.042,66m**; deste segue com azimute de $161^{\circ}56'11''$ e distância de 28,17m, confrontando com terras de , até atingir o ponto **P10176**, de coordenadas **N 9.698.946,52m** e **E 572.051,39m**; deste segue com azimute de $171^{\circ}04'02''$ e distância de 10,61m, confrontando com terras de , até atingir o ponto **P10177**, de coordenadas **N 9.698.936,04m** e **E 572.053,04m**; deste segue com azimute de $196^{\circ}16'04''$ e distância de 26,13m, confrontando com terras de , até atingir o ponto **P10178**, de coordenadas **N 9.698.910,95m** e **E 572.045,72m**; deste segue com azimute de $196^{\circ}26'15''$ e distância de 11,90m, confrontando com terras de , até atingir o ponto **P10179**, de coordenadas **N 9.698.899,54m** e **E 572.042,35m**; deste segue com azimute de $184^{\circ}49'14''$ e distância de 28,00m, confrontando com terras de , até atingir o ponto **P10180**, de coordenadas **N 9.698.871,63m** e **E 572.039,99m**; deste segue com azimute de $187^{\circ}16'40''$ e distância de 26,93m, confrontando com terras de , até atingir o ponto **P10181**, de coordenadas **N 9.698.844,92m** e **E 572.036,58m**; deste segue com azimute de $174^{\circ}41'58''$ e distância de 26,33m, confrontando com terras de , até atingir o ponto **P10182**, de coordenadas **N 9.698.818,70m** e **E 572.039,02m**; deste segue com azimute de $170^{\circ}31'44''$ e distância de 25,20m, confrontando com terras de , até atingir o ponto **P10183**, de coordenadas **N 9.698.793,84m** e **E 572.043,16m**; deste segue com azimute de $160^{\circ}16'13''$ e distância de 25,82m, confrontando com terras de , até atingir o ponto **P10184**, de coordenadas **N 9.698.769,54m** e **E 572.051,88m**; deste segue com azimute de $149^{\circ}53'45''$ e distância de 26,93m, confrontando com terras de , até atingir o ponto **P10185**, de coordenadas **N 9.698.746,24m** e **E 572.065,39m**; deste segue com azimute de $130^{\circ}32'15''$ e distância de 25,29m, confrontando com terras de , até atingir o ponto **P10186**, de coordenadas **N 9.698.729,81m** e **E 572.084,60m**; deste segue com azimute de $130^{\circ}32'15''$ e distância de 0,12m, confrontando com terras de , até atingir o ponto **P10187**, de coordenadas **N 9.698.729,73m** e **E 572.084,69m**; deste segue com azimute de $87^{\circ}48'07''$ e distância de 26,10m, confrontando com terras de , até atingir o ponto **P10188**, de coordenadas **N 9.698.730,73m** e **E**



PREFEITURA DE SÃO LUÍS

SECRETARIA MUNICIPAL DE GOVERNO

MINUTA DE ANTEPROJETO DE LEI Nº _____ DE _____ DE 2019

572.110,77m; deste segue com azimute de 51°59'25" e distância de 1,46m, confrontando com terras de , até atingir o ponto **P10189**, de coordenadas N 9.698.731,63m e E 572.111,92m; deste segue com azimute de 87°47'54" e distância de 0,11m, confrontando com terras de , até atingir o ponto **P10190**, de coordenadas N 9.698.731,63m e E 572.112,04m; deste segue com azimute de 51°59'22" e distância de 24,94m, confrontando com terras de , até atingir o ponto **P10191**, de coordenadas N 9.698.746,99m e E 572.131,68m; deste segue com azimute de 88°45'18" e distância de 24,93m, confrontando com terras de , até atingir o ponto **P10192**, de coordenadas N 9.698.747,53m e E 572.156,61m; deste segue com azimute de 121°52'09" e distância de 26,69m, confrontando com terras de , até atingir o ponto **P10193**, de coordenadas N 9.698.733,44m e E 572.179,27m; deste segue com azimute de 110°55'14" e distância de 25,99m, confrontando com terras de , até atingir o ponto **P10194**, de coordenadas N 9.698.724,16m e E 572.203,55m; deste segue com azimute de 105°10'14" e distância de 25,99m, confrontando com terras de , até atingir o ponto **P10195**, de coordenadas N 9.698.717,36m e E 572.228,64m; deste segue com azimute de 92°29'55" e distância de 26,80m, confrontando com terras de , até atingir o ponto **P10196**, de coordenadas N 9.698.716,19m e E 572.255,41m; deste segue com azimute de 93°58'24" e distância de 26,61m, confrontando com terras de , até atingir o ponto **P10197**, de coordenadas N 9.698.714,35m e E 572.281,96m; deste segue com azimute de 106°06'55" e distância de 25,27m, confrontando com terras de , até atingir o ponto **P10198**, de coordenadas N 9.698.707,33m e E 572.306,24m; deste segue com azimute de 106°06'55" e distância de 0,06m, confrontando com terras de , até atingir o ponto **P10199**, de coordenadas N 9.698.707,32m e E 572.306,30m; deste segue com azimute de 148°32'43" e distância de 15,84m, confrontando com terras de , até atingir o ponto **P10200**, de coordenadas N 9.698.693,80m e E 572.314,56m; deste segue com azimute de 188°22'14" e distância de 25,56m, confrontando com terras de , até atingir o ponto **P10201**, de coordenadas N 9.698.668,52m e E 572.310,84m; deste segue com azimute de 195°29'58" e distância de 25,72m, confrontando com terras de , até atingir o ponto **P10202**, de coordenadas N 9.698.643,73m e E 572.303,97m; deste segue com azimute de 135°53'35" e distância de 25,84m, confrontando com terras de , até atingir o ponto **P10203**, de coordenadas N 9.698.625,17m e E 572.321,96m; deste segue com azimute de 135°53'35" e distância de 0,09m, confrontando com terras de , até atingir o ponto **P10204**, de coordenadas N 9.698.625,11m e E 572.322,02m; deste segue com azimute de 113°04'28" e distância de 25,42m, confrontando com terras de , até atingir o ponto **P10205**, de coordenadas N 9.698.615,15m e E 572.345,40m; deste segue com azimute de 126°00'45" e distância de 25,90m, confrontando com terras de , até atingir o ponto **P10206**, de coordenadas N 9.698.599,92m e E 572.366,35m; deste segue com azimute de 115°22'44" e distância de 26,56m, confrontando com terras de , até atingir o ponto **P10207**, de coordenadas N 9.698.588,54m e E 572.390,34m; deste segue com azimute de 110°46'55" e distância de 25,31m, confrontando com terras de , até atingir o ponto **P10208**, de coordenadas N 9.698.579,56m e E 572.414,01m; deste segue com azimute de 110°46'55" e distância de 0,01m, confrontando com terras de , até atingir o ponto **P10209**, de coordenadas N 9.698.579,56m e E 572.414,02m; deste segue com azimute de 131°31'04" e distância de 25,59m, confrontando com terras de , até atingir o ponto **P10210**, de coordenadas N 9.698.562,59m e E 572.433,18m; deste segue com azimute de 171°36'33" e distância de 25,89m, confrontando com terras de , até atingir o ponto **P10211**, de coordenadas N 9.698.536,98m e E 572.436,96m; deste segue com azimute de 179°56'17" e distância de 18,42m, confrontando com terras de , até atingir o ponto **P10212**, de coordenadas N 9.698.518,57m e E 572.436,98m; deste segue com azimute de 179°56'17" e distância de 6,85m, confrontando com terras de , até atingir o ponto **P10213**, de coordenadas N 9.698.511,72m e E 572.436,98m; deste segue com azimute de 183°00'07" e distância de 8,84m, confrontando com terras de , até atingir o ponto **P10214**, de coordenadas N 9.698.502,89m e E 572.436,52m; deste segue com azimute de 134°19'42" e distância de 641,86m, confrontando com terras de , até atingir o ponto **P10215**, de coordenadas N 9.698.054,37m e E 572.895,68m; deste segue com azimute de 141°34'03" e distância de 187,61m, confrontando com terras de , até atingir o ponto **P10216**, de coordenadas N 9.697.907,41m e E 573.012,29m; deste segue com azimute de 217°26'12" e distância de 120,74m, confrontando com terras de , até atingir o ponto **P10217**, de coordenadas N 9.697.811,55m e E 572.938,90m; deste segue com azimute de 244°26'29" e distância de 126,24m, confrontando com terras de , até atingir o ponto **P10218**, de coordenadas N 9.697.757,08m e E 572.825,01m; deste segue com azimute de 258°47'43" e distância de 64,11m, confrontando com terras de , até atingir o ponto **P10219**, de coordenadas N 9.697.744,63m e E 572.762,13m; deste segue com azimute de 271°55'57" e distância de 143,17m, confrontando com terras de , até atingir o ponto **P10220**, de coordenadas N 9.697.749,45m e E 572.619,04m; deste segue com azimute de 271°55'57" e distância de 170,14m, confrontando com terras de , até atingir o ponto **P10221**, de coordenadas N 9.697.755,19m e E 572.449,00m; deste segue com azimute de 256°06'00" e distância de 55,99m, confrontando com terras de , até atingir o ponto **P10222**, de coordenadas N 9.697.741,74m e E 572.394,65m; deste segue com azimute de 239°14'21" e distância de 81,82m, confrontando com terras de , até atingir o ponto **P10223**, de coordenadas N 9.697.699,89m e E 572.324,34m;



PREFEITURA DE SÃO LUÍS

SECRETARIA MUNICIPAL DE GOVERNO

MINUTA DE ANTEPROJETO DE LEI Nº _____ DE _____ DE 2019

deste segue com azimute de 224°49'24" e distância de 104,52m, confrontando com terras de , até atingir o ponto **P10224**, de coordenadas N **9.697.625,76m** e E **572.250,66m**; deste segue com azimute de 203°19'19" e distância de 161,14m, confrontando com terras de , até atingir o ponto **P10225**, de coordenadas N **9.697.477,79m** e E **572.186,87m**; deste segue com azimute de 201°48'00" e distância de 213,34m, confrontando com terras de , até atingir o ponto **P10226**, de coordenadas N **9.697.279,70m** e E **572.107,64m**; deste segue com azimute de 196°04'13" e distância de 155,73m, confrontando com terras de , até atingir o ponto **P10227**, de coordenadas N **9.697.130,06m** e E **572.064,53m**; deste segue com azimute de 189°32'22" e distância de 98,29m, confrontando com terras de , até atingir o ponto **P10228**, de coordenadas N **9.697.033,13m** e E **572.048,24m**; deste segue com azimute de 161°45'03" e distância de 89,36m, confrontando com terras de , até atingir o ponto **P10229**, de coordenadas N **9.696.948,26m** e E **572.076,22m**; deste segue com azimute de 155°24'40" e distância de 223,04m, confrontando com terras de , até atingir o ponto **P10230**, de coordenadas N **9.696.745,44m** e E **572.169,03m**; deste segue com azimute de 170°04'07" e distância de 349,26m, confrontando com terras de , até atingir o ponto **P10231**, de coordenadas N **9.696.401,42m** e E **572.229,27m**; deste segue com azimute de 178°07'19" e distância de 210,93m, confrontando com terras de , até atingir o ponto **P10232**, de coordenadas N **9.696.190,59m** e E **572.236,18m**; deste segue com azimute de 197°32'51" e distância de 97,51m, confrontando com terras de , até atingir o ponto **P10233**, de coordenadas N **9.696.097,62m** e E **572.206,78m**; deste segue com azimute de 204°47'00" e distância de 290,89m, confrontando com terras de , até atingir o ponto **P10234**, de coordenadas N **9.695.833,52m** e E **572.084,84m**; deste segue com azimute de 202°28'09" e distância de 325,90m, confrontando com terras de , até atingir o ponto **P10235**, de coordenadas N **9.695.532,36m** e E **571.960,29m**; deste segue com azimute de 230°47'47" e distância de 250,45m, confrontando com terras de , até atingir o ponto **P10236**, de coordenadas N **9.695.374,05m** e E **571.766,21m**; deste segue com azimute de 269°44'58" e distância de 2,75m, confrontando com terras de , até atingir o ponto **P10237**, de coordenadas N **9.695.374,04m** e E **571.763,46m**; deste segue com azimute de 261°54'27" e distância de 93,16m, confrontando com terras de , até atingir o ponto **P10238**, de coordenadas N **9.695.360,92m** e E **571.671,23m**; deste segue com azimute de 267°52'52" e distância de 129,43m, confrontando com terras de , até atingir o ponto **P10239**, de coordenadas N **9.695.356,14m** e E **571.541,89m**; deste segue com azimute de 305°58'04" e distância de 13,50m, confrontando com terras de , até atingir o ponto **P10240**, de coordenadas N **9.695.364,07m** e E **571.530,96m**; deste segue com azimute de 200°38'27" e distância de 13,00m, confrontando com terras de , até atingir o ponto **P10241**, de coordenadas N **9.695.351,90m** e E **571.526,38m**; deste segue com azimute de 74°42'01" e distância de 1,20m, confrontando com terras de , até atingir o ponto **P10242**, de coordenadas N **9.695.352,21m** e E **571.527,54m**; deste segue com azimute de 20°38'27" e distância de 12,02m, confrontando com terras de , até atingir o ponto **P10243**, de coordenadas N **9.695.363,47m** e E **571.531,78m**; deste segue com azimute de 125°58'06" e distância de 12,48m, confrontando com terras de , até atingir o ponto **P10244**, de coordenadas N **9.695.356,14m** e E **571.541,88m**; deste segue com azimute de 125°58'06" e distância de 11,93m, confrontando com terras de , até atingir o ponto **P10245**, de coordenadas N **9.695.349,13m** e E **571.551,53m**; deste segue com azimute de 125°58'06" e distância de 0,10m, confrontando com terras de , até atingir o ponto **P10246**, de coordenadas N **9.695.349,07m** e E **571.551,62m**; deste segue com azimute de 150°15'07" e distância de 25,21m, confrontando com terras de , até atingir o ponto **P10247**, de coordenadas N **9.695.327,18m** e E **571.564,13m**; deste segue com azimute de 168°14'50" e distância de 25,38m, confrontando com terras de , até atingir o ponto **P10248**, de coordenadas N **9.695.302,33m** e E **571.569,30m**; deste segue com azimute de 226°33'42" e distância de 24,41m, confrontando com terras de , até atingir o ponto **P10249**, de coordenadas N **9.695.285,55m** e E **571.551,57m**; deste segue com azimute de 248°34'24" e distância de 0,32m, confrontando com terras de , até atingir o ponto **P10250**, de coordenadas N **9.695.285,43m** e E **571.551,28m**; deste segue com azimute de 248°34'24" e distância de 25,23m, confrontando com terras de , até atingir o ponto **P10251**, de coordenadas N **9.695.276,21m** e E **571.527,79m**; deste segue com azimute de 214°06'23" e distância de 0,49m, confrontando com terras de , até atingir o ponto **P10252**, de coordenadas N **9.695.275,81m** e E **571.527,52m**; deste segue com azimute de 214°06'23" e distância de 0,18m, confrontando com terras de , até atingir o ponto **P10253**, de coordenadas N **9.695.275,66m** e E **571.527,41m**; deste segue com azimute de 248°34'24" e distância de 0,95m, confrontando com terras de , até atingir o ponto **P10254**, de coordenadas N **9.695.275,31m** e E **571.526,53m**; deste segue com azimute de 214°06'31" e distância de 25,04m, confrontando com terras de , até atingir o ponto **P10255**, de coordenadas N **9.695.254,58m** e E **571.512,49m**; deste segue com azimute de 152°16'46" e distância de 25,87m, confrontando com terras de , até atingir o ponto **P10256**, de coordenadas N **9.695.231,68m** e E **571.524,52m**; deste segue com azimute de 152°16'46" e distância de 0,08m, confrontando com terras de , até atingir o ponto **P10257**, de coordenadas N **9.695.231,61m** e E **571.524,56m**; deste segue com azimute de 92°30'42" e distância de 25,33m, confrontando com terras de , até atingir o ponto **P10258**, de coordenadas N **9.695.230,50m** e E **571.549,87m**;



PREFEITURA DE SÃO LUÍS

SECRETARIA MUNICIPAL DE GOVERNO

MINUTA DE ANTEPROJETO DE LEI Nº _____ DE _____ DE 2019

deste segue com azimute de $85^{\circ}42'07''$ e distância de 26,55m, confrontando com terras de , até atingir o ponto **P10259**, de coordenadas **N 9.695.232,49m** e **E 571.576,35m**; deste segue com azimute de $88^{\circ}29'24''$ e distância de 26,09m, confrontando com terras de , até atingir o ponto **P10260**, de coordenadas **N 9.695.233,18m** e **E 571.602,43m**; deste segue com azimute de $88^{\circ}29'24''$ e distância de 0,09m, confrontando com terras de , até atingir o ponto **P10261**, de coordenadas **N 9.695.233,18m** e **E 571.602,52m**; deste segue com azimute de $176^{\circ}03'35''$ e distância de 25,03m, confrontando com terras de , até atingir o ponto **P10262**, de coordenadas **N 9.695.208,21m** e **E 571.604,24m**; deste segue com azimute de $216^{\circ}10'31''$ e distância de 26,02m, confrontando com terras de , até atingir o ponto **P10263**, de coordenadas **N 9.695.187,20m** e **E 571.588,88m**; deste segue com azimute de $237^{\circ}03'40''$ e distância de 24,02m, confrontando com terras de , até atingir o ponto **P10264**, de coordenadas **N 9.695.174,14m** e **E 571.568,72m**; deste segue com azimute de $234^{\circ}37'07''$ e distância de 26,41m, confrontando com terras de , até atingir o ponto **P10265**, de coordenadas **N 9.695.158,85m** e **E 571.547,19m**; deste segue com azimute de $214^{\circ}18'20''$ e distância de 0,02m, confrontando com terras de , até atingir o ponto **P10266**, de coordenadas **N 9.695.158,84m** e **E 571.547,18m**; deste segue com azimute de $234^{\circ}37'05''$ e distância de 1,53m, confrontando com terras de , até atingir o ponto **P10267**, de coordenadas **N 9.695.157,95m** e **E 571.545,93m**; deste segue com azimute de $214^{\circ}13'15''$ e distância de 26,05m, confrontando com terras de , até atingir o ponto **P10268**, de coordenadas **N 9.695.136,41m** e **E 571.531,28m**; deste segue com azimute de $163^{\circ}46'24''$ e distância de 25,44m, confrontando com terras de , até atingir o ponto **P10269**, de coordenadas **N 9.695.111,98m** e **E 571.538,39m**; deste segue com azimute de $177^{\circ}05'25''$ e distância de 26,00m, confrontando com terras de , até atingir o ponto **P10270**, de coordenadas **N 9.695.086,01m** e **E 571.539,71m**; deste segue com azimute de $219^{\circ}15'22''$ e distância de 23,94m, confrontando com terras de , até atingir o ponto **P10271**, de coordenadas **N 9.695.067,47m** e **E 571.524,56m**; deste segue com azimute de $267^{\circ}40'41''$ e distância de 0,16m, confrontando com terras de , até atingir o ponto **P10272**, de coordenadas **N 9.695.067,46m** e **E 571.524,40m**; deste segue com azimute de $267^{\circ}40'41''$ e distância de 24,72m, confrontando com terras de , até atingir o ponto **P10273**, de coordenadas **N 9.695.066,46m** e **E 571.499,70m**; deste segue com azimute de $268^{\circ}41'07''$ e distância de 25,28m, confrontando com terras de , até atingir o ponto **P10274**, de coordenadas **N 9.695.065,88m** e **E 571.474,43m**; deste segue com azimute de $271^{\circ}00'11''$ e distância de 25,13m, confrontando com terras de , até atingir o ponto **P10275**, de coordenadas **N 9.695.066,32m** e **E 571.449,30m**; deste segue com azimute de $279^{\circ}34'56''$ e distância de 26,73m, confrontando com terras de , até atingir o ponto **P10276**, de coordenadas **N 9.695.070,77m** e **E 571.422,94m**; deste segue com azimute de $275^{\circ}56'57''$ e distância de 26,53m, confrontando com terras de , até atingir o ponto **P10277**, de coordenadas **N 9.695.073,52m** e **E 571.396,55m**; deste segue com azimute de $200^{\circ}05'15''$ e distância de 0,99m, confrontando com terras de , até atingir o ponto **P10278**, de coordenadas **N 9.695.072,59m** e **E 571.396,21m**; deste segue com azimute de $200^{\circ}05'15''$ e distância de 0,07m, confrontando com terras de , até atingir o ponto **P10279**, de coordenadas **N 9.695.072,53m** e **E 571.396,18m**; deste segue com azimute de $275^{\circ}57'06''$ e distância de 0,90m, confrontando com terras de , até atingir o ponto **P10280**, de coordenadas **N 9.695.072,62m** e **E 571.395,29m**; deste segue com azimute de $200^{\circ}05'15''$ e distância de 25,20m, confrontando com terras de , até atingir o ponto **P10281**, de coordenadas **N 9.695.048,95m** e **E 571.386,63m**; deste segue com azimute de $200^{\circ}05'15''$ e distância de 0,01m, confrontando com terras de , até atingir o ponto **P10282**, de coordenadas **N 9.695.048,94m** e **E 571.386,63m**; deste segue com azimute de $124^{\circ}45'26''$ e distância de 25,61m, confrontando com terras de , até atingir o ponto **P10283**, de coordenadas **N 9.695.034,34m** e **E 571.407,67m**; deste segue com azimute de $104^{\circ}33'27''$ e distância de 25,06m, confrontando com terras de , até atingir o ponto **P10284**, de coordenadas **N 9.695.028,04m** e **E 571.431,93m**; deste segue com azimute de $98^{\circ}42'24''$ e distância de 26,42m, confrontando com terras de , até atingir o ponto **P10285**, de coordenadas **N 9.695.024,04m** e **E 571.458,05m**; deste segue com azimute de $87^{\circ}15'12''$ e distância de 26,92m, confrontando com terras de , até atingir o ponto **P10286**, de coordenadas **N 9.695.025,33m** e **E 571.484,94m**; deste segue com azimute de $83^{\circ}06'42''$ e distância de 26,43m, confrontando com terras de , até atingir o ponto **P10287**, de coordenadas **N 9.695.028,50m** e **E 571.511,18m**; deste segue com azimute de $92^{\circ}20'29''$ e distância de 25,61m, confrontando com terras de , até atingir o ponto **P10288**, de coordenadas **N 9.695.027,45m** e **E 571.536,77m**; deste segue com azimute de $92^{\circ}20'29''$ e distância de 0,09m, confrontando com terras de , até atingir o ponto **P10289**, de coordenadas **N 9.695.027,45m** e **E 571.536,86m**; deste segue com azimute de $174^{\circ}55'47''$ e distância de 25,01m, confrontando com terras de , até atingir o ponto **P10290**, de coordenadas **N 9.695.002,54m** e **E 571.539,07m**; deste segue com azimute de $230^{\circ}13'13''$ e distância de 25,88m, confrontando com terras de , até atingir o ponto **P10291**, de coordenadas **N 9.694.985,98m** e **E 571.519,18m**; deste segue com azimute de $190^{\circ}28'54''$ e distância de 25,03m, confrontando com terras de , até atingir o ponto **P10292**, de coordenadas **N 9.694.961,37m** e **E 571.514,62m**; deste segue com azimute de $190^{\circ}28'54''$ e distância de 0,20m, confrontando com terras de , até atingir o ponto **P10293**, de coordenadas **N 9.694.961,17m** e **E 571.514,59m**; deste segue com



PREFEITURA DE SÃO LUÍS

SECRETARIA MUNICIPAL DE GOVERNO

MINUTA DE ANTEPROJETO DE LEI Nº _____ DE _____ DE 2019

azimute de 199°36'11" e distância de 0,28m, confrontando com terras de , até atingir o ponto **P10294**, de coordenadas **N 9.694.960,91m** e **E 571.514,49m**; deste segue com azimute de 199°36'11" e distância de 24,85m, confrontando com terras de , até atingir o ponto **P10295**, de coordenadas **N 9.694.937,50m** e **E 571.506,16m**; deste segue com azimute de 199°59'34" e distância de 25,59m, confrontando com terras de , até atingir o ponto **P10296**, de coordenadas **N 9.694.913,45m** e **E 571.497,41m**; deste segue com azimute de 207°06'09" e distância de 25,75m, confrontando com terras de , até atingir o ponto **P10297**, de coordenadas **N 9.694.890,53m** e **E 571.485,68m**; deste segue com azimute de 213°46'58" e distância de 25,81m, confrontando com terras de , até atingir o ponto **P10298**, de coordenadas **N 9.694.869,08m** e **E 571.471,33m**; deste segue com azimute de 223°03'38" e distância de 27,37m, confrontando com terras de , até atingir o ponto **P10299**, de coordenadas **N 9.694.849,08m** e **E 571.452,64m**; deste segue com azimute de 231°32'52" e distância de 27,16m, confrontando com terras de , até atingir o ponto **P10300**, de coordenadas **N 9.694.832,19m** e **E 571.431,37m**; deste segue com azimute de 233°58'48" e distância de 28,04m, confrontando com terras de , até atingir o ponto **P10301**, de coordenadas **N 9.694.815,70m** e **E 571.408,69m**; deste segue com azimute de 226°51'19" e distância de 26,59m, confrontando com terras de , até atingir o ponto **P10302**, de coordenadas **N 9.694.797,52m** e **E 571.389,29m**; deste segue com azimute de 240°45'54" e distância de 0,49m, confrontando com terras de , até atingir o ponto **P10303**, de coordenadas **N 9.694.797,28m** e **E 571.388,86m**; deste segue com azimute de 240°45'54" e distância de 24,58m, confrontando com terras de , até atingir o ponto **P10304**, de coordenadas **N 9.694.785,27m** e **E 571.367,41m**; deste segue com azimute de 248°04'20" e distância de 25,28m, confrontando com terras de , até atingir o ponto **P10305**, de coordenadas **N 9.694.775,83m** e **E 571.343,96m**; deste segue com azimute de 245°29'01" e distância de 27,52m, confrontando com terras de , até atingir o ponto **P10306**, de coordenadas **N 9.694.764,41m** e **E 571.318,92m**; deste segue com azimute de 220°15'47" e distância de 0,45m, confrontando com terras de , até atingir o ponto **P10307**, de coordenadas **N 9.694.764,07m** e **E 571.318,63m**; deste segue com azimute de 220°15'47" e distância de 0,25m, confrontando com terras de , até atingir o ponto **P10308**, de coordenadas **N 9.694.763,88m** e **E 571.318,47m**; deste segue com azimute de 245°28'59" e distância de 0,89m, confrontando com terras de , até atingir o ponto **P10309**, de coordenadas **N 9.694.763,51m** e **E 571.317,66m**; deste segue com azimute de 220°15'43" e distância de 26,20m, confrontando com terras de , até atingir o ponto **P10310**, de coordenadas **N 9.694.743,52m** e **E 571.300,73m**; deste segue com azimute de 81°53'18" e distância de 25,73m, confrontando com terras de , até atingir o ponto **P10311**, de coordenadas **N 9.694.747,15m** e **E 571.326,20m**; deste segue com azimute de 74°11'21" e distância de 26,39m, confrontando com terras de , até atingir o ponto **P10312**, de coordenadas **N 9.694.754,34m** e **E 571.351,59m**; deste segue com azimute de 115°56'06" e distância de 24,29m, confrontando com terras de , até atingir o ponto **P10313**, de coordenadas **N 9.694.743,72m** e **E 571.373,43m**; deste segue com azimute de 256°38'44" e distância de 24,34m, confrontando com terras de , até atingir o ponto **P10314**, de coordenadas **N 9.694.738,09m** e **E 571.349,75m**; deste segue com azimute de 234°00'34" e distância de 1,53m, confrontando com terras de , até atingir o ponto **P10315**, de coordenadas **N 9.694.737,20m** e **E 571.348,51m**; deste segue com azimute de 256°36'53" e distância de 0,03m, confrontando com terras de , até atingir o ponto **P10316**, de coordenadas **N 9.694.737,19m** e **E 571.348,49m**; deste segue com azimute de 234°00'33" e distância de 25,42m, confrontando com terras de , até atingir o ponto **P10317**, de coordenadas **N 9.694.722,25m** e **E 571.327,92m**; deste segue com azimute de 231°43'40" e distância de 26,32m, confrontando com terras de , até atingir o ponto **P10318**, de coordenadas **N 9.694.705,95m** e **E 571.307,26m**; deste segue com azimute de 160°47'12" e distância de 26,07m, confrontando com terras de , até atingir o ponto **P10319**, de coordenadas **N 9.694.681,33m** e **E 571.315,84m**; deste segue com azimute de 173°08'09" e distância de 21,00m, confrontando com terras de , até atingir o ponto **P10320**, de coordenadas **N 9.694.660,48m** e **E 571.318,35m**; deste segue com azimute de 146°51'58" e distância de 48,72m, confrontando com terras de , até atingir o ponto **P10321**, de coordenadas **N 9.694.619,68m** e **E 571.344,98m**; deste segue com azimute de 139°40'44" e distância de 29,38m, confrontando com terras de , até atingir o ponto **P10322**, de coordenadas **N 9.694.597,28m** e **E 571.363,99m**; deste segue com azimute de 129°17'55" e distância de 25,51m, confrontando com terras de , até atingir o ponto **P10323**, de coordenadas **N 9.694.581,13m** e **E 571.383,73m**; deste segue com azimute de 129°16'42" e distância de 0,12m, confrontando com terras de , até atingir o ponto **P10324**, de coordenadas **N 9.694.581,05m** e **E 571.383,82m**; deste segue com azimute de 115°24'50" e distância de 25,82m, confrontando com terras de , até atingir o ponto **P10325**, de coordenadas **N 9.694.569,97m** e **E 571.407,14m**; deste segue com azimute de 106°37'00" e distância de 25,21m, confrontando com terras de , até atingir o ponto **P10326**, de coordenadas **N 9.694.562,76m** e **E 571.431,30m**; deste segue com azimute de 99°24'02" e distância de 26,02m, confrontando com terras de , até atingir o ponto **P10327**, de coordenadas **N 9.694.558,51m** e **E 571.456,97m**; deste segue com azimute de 87°34'31" e distância de 26,47m, confrontando com terras de , até atingir o ponto **P10328**, de coordenadas **N 9.694.559,63m** e **E 571.483,42m**; deste segue com



PREFEITURA DE SÃO LUÍS

SECRETARIA MUNICIPAL DE GOVERNO

MINUTA DE ANTEPROJETO DE LEI Nº _____ DE _____ DE 2019

azimute de 89°38'10" e distância de 25,18m, confrontando com terras de , até atingir o ponto **P10329**, de coordenadas **N 9.694.559,79m** e **E 571.508,60m**; deste segue com azimute de 86°19'00" e distância de 25,68m, confrontando com terras de , até atingir o ponto **P10330**, de coordenadas **N 9.694.561,44m** e **E 571.534,23m**; deste segue com azimute de 80°47'13" e distância de 26,05m, confrontando com terras de , até atingir o ponto **P10331**, de coordenadas **N 9.694.565,61m** e **E 571.559,94m**; deste segue com azimute de 75°24'43" e distância de 26,68m, confrontando com terras de , até atingir o ponto **P10332**, de coordenadas **N 9.694.572,33m** e **E 571.585,76m**; deste segue com azimute de 74°07'53" e distância de 26,62m, confrontando com terras de , até atingir o ponto **P10333**, de coordenadas **N 9.694.579,61m** e **E 571.611,37m**; deste segue com azimute de 81°21'40" e distância de 25,23m, confrontando com terras de , até atingir o ponto **P10334**, de coordenadas **N 9.694.583,40m** e **E 571.636,31m**; deste segue com azimute de 74°36'57" e distância de 25,25m, confrontando com terras de , até atingir o ponto **P10335**, de coordenadas **N 9.694.590,10m** e **E 571.660,66m**; deste segue com azimute de 48°05'01" e distância de 0,39m, confrontando com terras de , até atingir o ponto **P10336**, de coordenadas **N 9.694.590,36m** e **E 571.660,95m**; deste segue com azimute de 48°05'01" e distância de 0,81m, confrontando com terras de , até atingir o ponto **P10337**, de coordenadas **N 9.694.590,90m** e **E 571.661,55m**; deste segue com azimute de 74°36'57" e distância de 0,38m, confrontando com terras de , até atingir o ponto **P10338**, de coordenadas **N 9.694.591,00m** e **E 571.661,92m**; deste segue com azimute de 48°05'08" e distância de 25,75m, confrontando com terras de , até atingir o ponto **P10339**, de coordenadas **N 9.694.608,20m** e **E 571.681,08m**; deste segue com azimute de 26°23'39" e distância de 25,78m, confrontando com terras de , até atingir o ponto **P10340**, de coordenadas **N 9.694.631,29m** e **E 571.692,54m**; deste segue com azimute de 347°07'03" e distância de 26,01m, confrontando com terras de , até atingir o ponto **P10341**, de coordenadas **N 9.694.656,65m** e **E 571.686,74m**; deste segue com azimute de 255°56'32" e distância de 25,90m, confrontando com terras de , até atingir o ponto **P10342**, de coordenadas **N 9.694.650,36m** e **E 571.661,62m**; deste segue com azimute de 259°31'31" e distância de 26,24m, confrontando com terras de , até atingir o ponto **P10343**, de coordenadas **N 9.694.645,59m** e **E 571.635,82m**; deste segue com azimute de 261°04'15" e distância de 26,48m, confrontando com terras de , até atingir o ponto **P10344**, de coordenadas **N 9.694.641,48m** e **E 571.609,66m**; deste segue com azimute de 287°58'44" e distância de 25,43m, confrontando com terras de , até atingir o ponto **P10345**, de coordenadas **N 9.694.649,33m** e **E 571.585,47m**; deste segue com azimute de 306°49'03" e distância de 24,72m, confrontando com terras de , até atingir o ponto **P10346**, de coordenadas **N 9.694.664,15m** e **E 571.565,68m**; deste segue com azimute de 70°28'20" e distância de 24,25m, confrontando com terras de , até atingir o ponto **P10347**, de coordenadas **N 9.694.672,25m** e **E 571.588,54m**; deste segue com azimute de 116°51'32" e distância de 25,28m, confrontando com terras de , até atingir o ponto **P10348**, de coordenadas **N 9.694.660,83m** e **E 571.611,09m**; deste segue com azimute de 75°06'30" e distância de 25,18m, confrontando com terras de , até atingir o ponto **P10349**, de coordenadas **N 9.694.667,30m** e **E 571.635,42m**; deste segue com azimute de 86°19'51" e distância de 26,25m, confrontando com terras de , até atingir o ponto **P10350**, de coordenadas **N 9.694.668,98m** e **E 571.661,62m**; deste segue com azimute de 30°37'24" e distância de 0,99m, confrontando com terras de , até atingir o ponto **P10351**, de coordenadas **N 9.694.669,84m** e **E 571.662,12m**; deste segue com azimute de 86°19'59" e distância de 0,76m, confrontando com terras de , até atingir o ponto **P10352**, de coordenadas **N 9.694.669,88m** e **E 571.662,88m**; deste segue com azimute de 30°37'27" e distância de 25,46m, confrontando com terras de , até atingir o ponto **P10353**, de coordenadas **N 9.694.691,79m** e **E 571.675,85m**; deste segue com azimute de 338°20'42" e distância de 25,45m, confrontando com terras de , até atingir o ponto **P10354**, de coordenadas **N 9.694.715,44m** e **E 571.666,46m**; deste segue com azimute de 303°04'11" e distância de 23,34m, confrontando com terras de , até atingir o ponto **P10355**, de coordenadas **N 9.694.728,18m** e **E 571.646,90m**; deste segue com azimute de 91°19'39" e distância de 23,15m, confrontando com terras de , até atingir o ponto **P10356**, de coordenadas **N 9.694.727,64m** e **E 571.670,05m**; deste segue com azimute de 354°30'50" e distância de 0,94m, confrontando com terras de , até atingir o ponto **P10357**, de coordenadas **N 9.694.728,58m** e **E 571.669,96m**; deste segue com azimute de 91°19'39" e distância de 1,35m, confrontando com terras de , até atingir o ponto **P10358**, de coordenadas **N 9.694.728,54m** e **E 571.671,31m**; deste segue com azimute de 354°30'56" e distância de 25,22m, confrontando com terras de , até atingir o ponto **P10359**, de coordenadas **N 9.694.753,64m** e **E 571.668,90m**; deste segue com azimute de 31°33'35" e distância de 25,00m, confrontando com terras de , até atingir o ponto **P10360**, de coordenadas **N 9.694.774,95m** e **E 571.681,99m**; deste segue com azimute de 55°20'22" e distância de 23,72m, confrontando com terras de , até atingir o ponto **P10361**, de coordenadas **N 9.694.788,44m** e **E 571.701,50m**; deste segue com azimute de 207°59'53" e distância de 25,05m, confrontando com terras de , até atingir o ponto **P10362**, de coordenadas **N 9.694.766,32m** e **E 571.689,74m**; deste segue com azimute de 180°33'58" e distância de 25,29m, confrontando com terras de , até atingir o ponto **P10363**, de coordenadas **N 9.694.741,03m** e **E 571.689,49m**; deste segue com



PREFEITURA DE SÃO LUÍS

SECRETARIA MUNICIPAL DE GOVERNO

MINUTA DE ANTEPROJETO DE LEI Nº _____ DE _____ DE 2019

azimute de 160°00'55" e distância de 26,42m, confrontando com terras de , até atingir o ponto **P10364**, de coordenadas **N 9.694.716,20m** e **E 571.698,52m**; deste segue com azimute de 194°34'08" e distância de 25,56m, confrontando com terras de , até atingir o ponto **P10365**, de coordenadas **N 9.694.691,46m** e **E 571.692,09m**; deste segue com azimute de 129°48'26" e distância de 25,54m, confrontando com terras de , até atingir o ponto **P10366**, de coordenadas **N 9.694.675,11m** e **E 571.711,71m**; deste segue com azimute de 144°36'07" e distância de 25,31m, confrontando com terras de , até atingir o ponto **P10367**, de coordenadas **N 9.694.654,48m** e **E 571.726,37m**; deste segue com azimute de 178°44'53" e distância de 25,64m, confrontando com terras de , até atingir o ponto **P10368**, de coordenadas **N 9.694.628,85m** e **E 571.726,93m**; deste segue com azimute de 176°39'59" e distância de 25,53m, confrontando com terras de , até atingir o ponto **P10369**, de coordenadas **N 9.694.603,37m** e **E 571.728,41m**; deste segue com azimute de 176°39'59" e distância de 0,10m, confrontando com terras de , até atingir o ponto **P10370**, de coordenadas **N 9.694.603,27m** e **E 571.728,42m**; deste segue com azimute de 75°54'49" e distância de 25,02m, confrontando com terras de , até atingir o ponto **P10371**, de coordenadas **N 9.694.609,36m** e **E 571.752,69m**; deste segue com azimute de 73°37'21" e distância de 26,60m, confrontando com terras de , até atingir o ponto **P10372**, de coordenadas **N 9.694.616,86m** e **E 571.778,21m**; deste segue com azimute de 81°55'49" e distância de 25,50m, confrontando com terras de , até atingir o ponto **P10373**, de coordenadas **N 9.694.620,44m** e **E 571.803,46m**; deste segue com azimute de 80°11'17" e distância de 25,06m, confrontando com terras de , até atingir o ponto **P10374**, de coordenadas **N 9.694.624,71m** e **E 571.828,15m**; deste segue com azimute de 77°56'12" e distância de 25,50m, confrontando com terras de , até atingir o ponto **P10375**, de coordenadas **N 9.694.630,04m** e **E 571.853,09m**; deste segue com azimute de 79°37'28" e distância de 26,04m, confrontando com terras de , até atingir o ponto **P10376**, de coordenadas **N 9.694.634,73m** e **E 571.878,70m**; deste segue com azimute de 30°30'05" e distância de 0,18m, confrontando com terras de , até atingir o ponto **P10377**, de coordenadas **N 9.694.634,89m** e **E 571.878,79m**; deste segue com azimute de 30°30'05" e distância de 0,69m, confrontando com terras de , até atingir o ponto **P10378**, de coordenadas **N 9.694.635,48m** e **E 571.879,14m**; deste segue com azimute de 79°37'39" e distância de 0,83m, confrontando com terras de , até atingir o ponto **P10379**, de coordenadas **N 9.694.635,63m** e **E 571.879,96m**; deste segue com azimute de 30°30'05" e distância de 25,08m, confrontando com terras de , até atingir o ponto **P10380**, de coordenadas **N 9.694.657,24m** e **E 571.892,69m**; deste segue com azimute de 5°30'28" e distância de 24,12m, confrontando com terras de , até atingir o ponto **P10381**, de coordenadas **N 9.694.681,25m** e **E 571.895,00m**; deste segue com azimute de 136°23'12" e distância de 23,58m, confrontando com terras de , até atingir o ponto **P10382**, de coordenadas **N 9.694.664,18m** e **E 571.911,27m**; deste segue com azimute de 123°07'25" e distância de 25,25m, confrontando com terras de , até atingir o ponto **P10383**, de coordenadas **N 9.694.650,38m** e **E 571.932,42m**; deste segue com azimute de 92°56'25" e distância de 25,37m, confrontando com terras de , até atingir o ponto **P10384**, de coordenadas **N 9.694.649,08m** e **E 571.957,75m**; deste segue com azimute de 92°56'25" e distância de 0,37m, confrontando com terras de , até atingir o ponto **P10385**, de coordenadas **N 9.694.649,06m** e **E 571.958,12m**; deste segue com azimute de 86°25'15" e distância de 25,95m, confrontando com terras de , até atingir o ponto **P10386**, de coordenadas **N 9.694.650,68m** e **E 571.984,02m**; deste segue com azimute de 44°49'55" e distância de 0,16m, confrontando com terras de , até atingir o ponto **P10387**, de coordenadas **N 9.694.650,79m** e **E 571.984,13m**; deste segue com azimute de 44°49'55" e distância de 1,08m, confrontando com terras de , até atingir o ponto **P10388**, de coordenadas **N 9.694.651,56m** e **E 571.984,89m**; deste segue com azimute de 86°25'04" e distância de 0,39m, confrontando com terras de , até atingir o ponto **P10389**, de coordenadas **N 9.694.651,58m** e **E 571.985,28m**; deste segue com azimute de 44°49'48" e distância de 26,23m, confrontando com terras de , até atingir o ponto **P10390**, de coordenadas **N 9.694.670,18m** e **E 572.003,77m**; deste segue com azimute de 324°42'36" e distância de 25,95m, confrontando com terras de , até atingir o ponto **P10391**, de coordenadas **N 9.694.691,36m** e **E 571.988,78m**; deste segue com azimute de 347°44'17" e distância de 25,85m, confrontando com terras de , até atingir o ponto **P10392**, de coordenadas **N 9.694.716,62m** e **E 571.983,29m**; deste segue com azimute de 50°55'18" e distância de 25,22m, confrontando com terras de , até atingir o ponto **P10393**, de coordenadas **N 9.694.732,52m** e **E 572.002,87m**; deste segue com azimute de 43°36'27" e distância de 25,05m, confrontando com terras de , até atingir o ponto **P10394**, de coordenadas **N 9.694.750,66m** e **E 572.020,15m**; deste segue com azimute de 45°10'34" e distância de 23,31m, confrontando com terras de , até atingir o ponto **P10395**, de coordenadas **N 9.694.767,09m** e **E 572.036,68m**; deste segue com azimute de 195°44'40" e distância de 24,55m, confrontando com terras de , até atingir o ponto **P10396**, de coordenadas **N 9.694.743,46m** e **E 572.030,02m**; deste segue com azimute de 216°42'43" e distância de 25,41m, confrontando com terras de , até atingir o ponto **P10397**, de coordenadas **N 9.694.723,09m** e **E 572.014,83m**; deste segue com azimute de 194°39'16" e distância de 25,18m, confrontando com terras de , até atingir o ponto **P10398**, de coordenadas **N 9.694.698,73m** e **E 572.008,46m**; deste segue com azimute de



PREFEITURA DE SÃO LUÍS

SECRETARIA MUNICIPAL DE GOVERNO

MINUTA DE ANTEPROJETO DE LEI Nº _____ DE _____ DE 2019

125°55'31" e distância de 26,45m, confrontando com terras de , até atingir o ponto **P10399**, de coordenadas N **9.694.683,21m** e E **572.029,88m**; deste segue com azimute de 91°21'56" e distância de 25,60m, confrontando com terras de , até atingir o ponto **P10400**, de coordenadas N **9.694.682,60m** e E **572.055,47m**; deste segue com azimute de 180°24'15" e distância de 25,31m, confrontando com terras de , até atingir o ponto **P10401**, de coordenadas N **9.694.657,29m** e E **572.055,29m**; deste segue com azimute de 180°24'15" e distância de 0,08m, confrontando com terras de , até atingir o ponto **P10402**, de coordenadas N **9.694.657,21m** e E **572.055,29m**; deste segue com azimute de 87°25'14" e distância de 25,80m, confrontando com terras de , até atingir o ponto **P10403**, de coordenadas N **9.694.658,37m** e E **572.081,06m**; deste segue com azimute de 89°54'39" e distância de 25,71m, confrontando com terras de , até atingir o ponto **P10404**, de coordenadas N **9.694.658,41m** e E **572.106,77m**; deste segue com azimute de 88°58'03" e distância de 27,75m, confrontando com terras de , até atingir o ponto **P10405**, de coordenadas N **9.694.658,91m** e E **572.134,52m**; deste segue com azimute de 91°05'27" e distância de 25,74m, confrontando com terras de , até atingir o ponto **P10406**, de coordenadas N **9.694.658,42m** e E **572.160,26m**; deste segue com azimute de 92°51'13" e distância de 26,51m, confrontando com terras de , até atingir o ponto **P10407**, de coordenadas N **9.694.657,10m** e E **572.186,74m**; deste segue com azimute de 90°03'45" e distância de 27,43m, confrontando com terras de , até atingir o ponto **P10408**, de coordenadas N **9.694.657,07m** e E **572.214,17m**; deste segue com azimute de 94°00'11" e distância de 27,22m, confrontando com terras de , até atingir o ponto **P10409**, de coordenadas N **9.694.655,17m** e E **572.241,32m**; deste segue com azimute de 33°03'14" e distância de 0,07m, confrontando com terras de , até atingir o ponto **P10410**, de coordenadas N **9.694.655,23m** e E **572.241,36m**; deste segue com azimute de 33°03'14" e distância de 1,06m, confrontando com terras de , até atingir o ponto **P10411**, de coordenadas N **9.694.656,12m** e E **572.241,93m**; deste segue com azimute de 94°00'14" e distância de 0,65m, confrontando com terras de , até atingir o ponto **P10412**, de coordenadas N **9.694.656,07m** e E **572.242,58m**; deste segue com azimute de 33°03'15" e distância de 25,48m, confrontando com terras de , até atingir o ponto **P10413**, de coordenadas N **9.694.677,43m** e E **572.256,48m**; deste segue com azimute de 326°12'48" e distância de 26,33m, confrontando com terras de , até atingir o ponto **P10414**, de coordenadas N **9.694.699,31m** e E **572.241,84m**; deste segue com azimute de 3°34'15" e distância de 25,85m, confrontando com terras de , até atingir o ponto **P10415**, de coordenadas N **9.694.725,11m** e E **572.243,45m**; deste segue com azimute de 9°28'11" e distância de 24,80m, confrontando com terras de , até atingir o ponto **P10416**, de coordenadas N **9.694.749,57m** e E **572.247,53m**; deste segue com azimute de 99°24'27" e distância de 24,54m, confrontando com terras de , até atingir o ponto **P10417**, de coordenadas N **9.694.745,56m** e E **572.271,74m**; deste segue com azimute de 124°52'04" e distância de 25,36m, confrontando com terras de , até atingir o ponto **P10418**, de coordenadas N **9.694.731,06m** e E **572.292,55m**; deste segue com azimute de 104°01'51" e distância de 25,82m, confrontando com terras de , até atingir o ponto **P10419**, de coordenadas N **9.694.724,80m** e E **572.317,60m**; deste segue com azimute de 79°40'16" e distância de 25,32m, confrontando com terras de , até atingir o ponto **P10420**, de coordenadas N **9.694.729,34m** e E **572.342,51m**; deste segue com azimute de 288°27'19" e distância de 1,37m, confrontando com terras de , até atingir o ponto **P10421**, de coordenadas N **9.694.729,78m** e E **572.341,20m**; deste segue com azimute de 79°40'18" e distância de 2,61m, confrontando com terras de , até atingir o ponto **P10422**, de coordenadas N **9.694.730,24m** e E **572.343,77m**; deste segue com azimute de 288°27'21" e distância de 26,03m, confrontando com terras de , até atingir o ponto **P10423**, de coordenadas N **9.694.738,48m** e E **572.319,08m**; deste segue com azimute de 324°22'48" e distância de 25,86m, confrontando com terras de , até atingir o ponto **P10424**, de coordenadas N **9.694.759,50m** e E **572.304,02m**; deste segue com azimute de 332°59'21" e distância de 25,92m, confrontando com terras de , até atingir o ponto **P10425**, de coordenadas N **9.694.782,59m** e E **572.292,25m**; deste segue com azimute de 325°18'56" e distância de 26,54m, confrontando com terras de , até atingir o ponto **P10426**, de coordenadas N **9.694.804,41m** e E **572.277,15m**; deste segue com azimute de 334°12'52" e distância de 25,31m, confrontando com terras de , até atingir o ponto **P10427**, de coordenadas N **9.694.827,20m** e E **572.266,14m**; deste segue com azimute de 26°39'24" e distância de 25,19m, confrontando com terras de , até atingir o ponto **P10428**, de coordenadas N **9.694.849,71m** e E **572.277,44m**; deste segue com azimute de 9°16'31" e distância de 25,19m, confrontando com terras de , até atingir o ponto **P10429**, de coordenadas N **9.694.874,57m** e E **572.281,50m**; deste segue com azimute de 359°28'23" e distância de 26,21m, confrontando com terras de , até atingir o ponto **P10430**, de coordenadas N **9.694.900,78m** e E **572.281,26m**; deste segue com azimute de 32°47'53" e distância de 22,92m, confrontando com terras de , até atingir o ponto **P10431**, de coordenadas N **9.694.920,05m** e E **572.293,67m**; deste segue com azimute de 175°53'27" e distância de 24,46m, confrontando com terras de , até atingir o ponto **P10432**, de coordenadas N **9.694.895,65m** e E **572.295,43m**; deste segue com azimute de 199°11'13" e distância de 26,50m, confrontando com terras de , até atingir o ponto **P10433**, de coordenadas N **9.694.870,62m** e E **572.286,72m**; deste segue com azimute de 172°05'48" e distância de 25,02m,



PREFEITURA DE SÃO LUÍS

SECRETARIA MUNICIPAL DE GOVERNO

MINUTA DE ANTEPROJETO DE LEI Nº _____ DE _____ DE 2019

confrontando com terras de , até atingir o ponto **P10434**, de coordenadas **N 9.694.845,84m** e **E 572.290,16m**; deste segue com azimute de **193°12'51"** e distância de **26,86m**, confrontando com terras de , até atingir o ponto **P10435**, de coordenadas **N 9.694.819,69m** e **E 572.284,02m**; deste segue com azimute de **151°12'57"** e distância de **25,30m**, confrontando com terras de , até atingir o ponto **P10436**, de coordenadas **N 9.694.797,52m** e **E 572.296,20m**; deste segue com azimute de **130°28'02"** e distância de **26,22m**, confrontando com terras de , até atingir o ponto **P10437**, de coordenadas **N 9.694.780,50m** e **E 572.316,15m**; deste segue com azimute de **146°07'59"** e distância de **25,19m**, confrontando com terras de , até atingir o ponto **P10438**, de coordenadas **N 9.694.759,58m** e **E 572.330,19m**; deste segue com azimute de **85°05'22"** e distância de **25,93m**, confrontando com terras de , até atingir o ponto **P10439**, de coordenadas **N 9.694.761,80m** e **E 572.356,02m**; deste segue com azimute de **96°45'17"** e distância de **26,11m**, confrontando com terras de , até atingir o ponto **P10440**, de coordenadas **N 9.694.758,73m** e **E 572.381,95m**; deste segue com azimute de **217°46'35"** e distância de **25,03m**, confrontando com terras de , até atingir o ponto **P10441**, de coordenadas **N 9.694.738,95m** e **E 572.366,62m**; deste segue com azimute de **215°59'59"** e distância de **24,93m**, confrontando com terras de , até atingir o ponto **P10442**, de coordenadas **N 9.694.718,78m** e **E 572.351,97m**; deste segue com azimute de **244°14'54"** e distância de **24,42m**, confrontando com terras de , até atingir o ponto **P10443**, de coordenadas **N 9.694.708,17m** e **E 572.329,97m**; deste segue com azimute de **268°21'01"** e distância de **25,01m**, confrontando com terras de , até atingir o ponto **P10444**, de coordenadas **N 9.694.707,45m** e **E 572.304,97m**; deste segue com azimute de **239°23'46"** e distância de **25,40m**, confrontando com terras de , até atingir o ponto **P10445**, de coordenadas **N 9.694.694,52m** e **E 572.283,11m**; deste segue com azimute de **141°35'02"** e distância de **0,14m**, confrontando com terras de , até atingir o ponto **P10446**, de coordenadas **N 9.694.694,41m** e **E 572.283,19m**; deste segue com azimute de **239°23'44"** e distância de **1,56m**, confrontando com terras de , até atingir o ponto **P10447**, de coordenadas **N 9.694.693,62m** e **E 572.281,85m**; deste segue com azimute de **141°35'04"** e distância de **26,33m**, confrontando com terras de , até atingir o ponto **P10448**, de coordenadas **N 9.694.672,99m** e **E 572.298,21m**; deste segue com azimute de **170°37'39"** e distância de **26,17m**, confrontando com terras de , até atingir o ponto **P10449**, de coordenadas **N 9.694.647,17m** e **E 572.302,47m**; deste segue com azimute de **170°37'39"** e distância de **0,05m**, confrontando com terras de , até atingir o ponto **P10450**, de coordenadas **N 9.694.647,12m** e **E 572.302,48m**; deste segue com azimute de **108°22'46"** e distância de **26,10m**, confrontando com terras de , até atingir o ponto **P10451**, de coordenadas **N 9.694.638,89m** e **E 572.327,25m**; deste segue com azimute de **101°01'00"** e distância de **27,58m**, confrontando com terras de , até atingir o ponto **P10452**, de coordenadas **N 9.694.633,62m** e **E 572.354,32m**; deste segue com azimute de **105°36'28"** e distância de **26,09m**, confrontando com terras de , até atingir o ponto **P10453**, de coordenadas **N 9.694.626,60m** e **E 572.379,45m**; deste segue com azimute de **103°55'56"** e distância de **26,79m**, confrontando com terras de , até atingir o ponto **P10454**, de coordenadas **N 9.694.620,15m** e **E 572.405,45m**; deste segue com azimute de **102°06'56"** e distância de **27,21m**, confrontando com terras de , até atingir o ponto **P10455**, de coordenadas **N 9.694.614,44m** e **E 572.432,05m**; deste segue com azimute de **105°01'51"** e distância de **25,14m**, confrontando com terras de , até atingir o ponto **P10456**, de coordenadas **N 9.694.607,92m** e **E 572.456,33m**; deste segue com azimute de **103°04'49"** e distância de **26,95m**, confrontando com terras de , até atingir o ponto **P10457**, de coordenadas **N 9.694.601,82m** e **E 572.482,58m**; deste segue com azimute de **105°25'33"** e distância de **26,09m**, confrontando com terras de , até atingir o ponto **P10458**, de coordenadas **N 9.694.594,88m** e **E 572.507,73m**; deste segue com azimute de **113°15'26"** e distância de **27,37m**, confrontando com terras de , até atingir o ponto **P10459**, de coordenadas **N 9.694.584,07m** e **E 572.532,88m**; deste segue com azimute de **109°07'19"** e distância de **25,34m**, confrontando com terras de , até atingir o ponto **P10460**, de coordenadas **N 9.694.575,77m** e **E 572.556,82m**; deste segue com azimute de **110°09'31"** e distância de **25,33m**, confrontando com terras de , até atingir o ponto **P10461**, de coordenadas **N 9.694.567,04m** e **E 572.580,60m**; deste segue com azimute de **112°01'56"** e distância de **25,41m**, confrontando com terras de , até atingir o ponto **P10462**, de coordenadas **N 9.694.557,51m** e **E 572.604,15m**; deste segue com azimute de **110°37'15"** e distância de **25,61m**, confrontando com terras de , até atingir o ponto **P10463**, de coordenadas **N 9.694.548,49m** e **E 572.628,12m**; deste segue com azimute de **109°02'31"** e distância de **28,08m**, confrontando com terras de , até atingir o ponto **P10464**, de coordenadas **N 9.694.539,33m** e **E 572.654,66m**; deste segue com azimute de **111°48'19"** e distância de **27,00m**, confrontando com terras de , até atingir o ponto **P10465**, de coordenadas **N 9.694.529,30m** e **E 572.679,73m**; deste segue com azimute de **106°38'01"** e distância de **26,76m**, confrontando com terras de , até atingir o ponto **P10466**, de coordenadas **N 9.694.521,64m** e **E 572.705,37m**; deste segue com azimute de **117°13'10"** e distância de **25,45m**, confrontando com terras de , até atingir o ponto **P10467**, de coordenadas **N 9.694.510,00m** e **E 572.728,00m**; deste segue com azimute de **123°15'44"** e distância de **26,00m**, confrontando com terras de , até atingir o ponto **P10468**, de coordenadas **N 9.694.495,74m** e **E 572.749,74m**; deste segue com azimute de **81°00'04"** e distância de **0,09m**,



PREFEITURA DE SÃO LUÍS

SECRETARIA MUNICIPAL DE GOVERNO

MINUTA DE ANTEPROJETO DE LEI Nº _____ DE _____ DE 2019

confrontando com terras de , até atingir o ponto **P10469**, de coordenadas **N 9.694.495,75m** e **E 572.749,83m**; deste segue com azimute de $81^{\circ}00'04''$ e distância de 27,14m, confrontando com terras de , até atingir o ponto **P10470**, de coordenadas **N 9.694.500,00m** e **E 572.776,64m**; deste segue com azimute de $318^{\circ}42'56''$ e distância de 0,82m, confrontando com terras de , até atingir o ponto **P10471**, de coordenadas **N 9.694.500,62m** e **E 572.776,10m**; deste segue com azimute de $81^{\circ}00'07''$ e distância de 1,83m, confrontando com terras de , até atingir o ponto **P10472**, de coordenadas **N 9.694.500,90m** e **E 572.777,90m**; deste segue com azimute de $318^{\circ}43'01''$ e distância de 27,16m, confrontando com terras de , até atingir o ponto **P10473**, de coordenadas **N 9.694.521,31m** e **E 572.759,98m**; deste segue com azimute de $338^{\circ}00'53''$ e distância de 26,60m, confrontando com terras de , até atingir o ponto **P10474**, de coordenadas **N 9.694.545,98m** e **E 572.750,02m**; deste segue com azimute de $357^{\circ}44'02''$ e distância de 26,30m, confrontando com terras de , até atingir o ponto **P10475**, de coordenadas **N 9.694.572,26m** e **E 572.748,98m**; deste segue com azimute de $18^{\circ}47'23''$ e distância de 24,44m, confrontando com terras de , até atingir o ponto **P10476**, de coordenadas **N 9.694.595,40m** e **E 572.756,85m**; deste segue com azimute de $71^{\circ}58'53''$ e distância de 24,54m, confrontando com terras de , até atingir o ponto **P10477**, de coordenadas **N 9.694.602,99m** e **E 572.780,19m**; deste segue com azimute de $191^{\circ}42'14''$ e distância de 25,09m, confrontando com terras de , até atingir o ponto **P10478**, de coordenadas **N 9.694.578,42m** e **E 572.775,10m**; deste segue com azimute de $203^{\circ}32'33''$ e distância de 25,79m, confrontando com terras de , até atingir o ponto **P10479**, de coordenadas **N 9.694.554,78m** e **E 572.764,80m**; deste segue com azimute de $166^{\circ}09'56''$ e distância de 25,51m, confrontando com terras de , até atingir o ponto **P10480**, de coordenadas **N 9.694.530,01m** e **E 572.770,90m**; deste segue com azimute de $104^{\circ}42'17''$ e distância de 25,76m, confrontando com terras de , até atingir o ponto **P10481**, de coordenadas **N 9.694.523,47m** e **E 572.795,82m**; deste segue com azimute de $96^{\circ}22'22''$ e distância de 27,21m, confrontando com terras de , até atingir o ponto **P10482**, de coordenadas **N 9.694.520,45m** e **E 572.822,86m**; deste segue com azimute de $99^{\circ}23'21''$ e distância de 25,68m, confrontando com terras de , até atingir o ponto **P10483**, de coordenadas **N 9.694.516,26m** e **E 572.848,20m**; deste segue com azimute de $74^{\circ}00'52''$ e distância de 25,75m, confrontando com terras de , até atingir o ponto **P10484**, de coordenadas **N 9.694.523,35m** e **E 572.872,95m**; deste segue com azimute de $11^{\circ}36'43''$ e distância de 0,59m, confrontando com terras de , até atingir o ponto **P10485**, de coordenadas **N 9.694.523,93m** e **E 572.873,07m**; deste segue com azimute de $74^{\circ}00'59''$ e distância de 1,19m, confrontando com terras de , até atingir o ponto **P10486**, de coordenadas **N 9.694.524,25m** e **E 572.874,21m**; deste segue com azimute de $11^{\circ}36'50''$ e distância de 26,63m, confrontando com terras de , até atingir o ponto **P10487**, de coordenadas **N 9.694.550,33m** e **E 572.879,57m**; deste segue com azimute de $14^{\circ}26'11''$ e distância de 25,35m, confrontando com terras de , até atingir o ponto **P10488**, de coordenadas **N 9.694.574,88m** e **E 572.885,89m**; deste segue com azimute de $21^{\circ}02'18''$ e distância de 26,64m, confrontando com terras de , até atingir o ponto **P10489**, de coordenadas **N 9.694.599,75m** e **E 572.895,45m**; deste segue com azimute de $80^{\circ}44'28''$ e distância de 24,49m, confrontando com terras de , até atingir o ponto **P10490**, de coordenadas **N 9.694.603,69m** e **E 572.919,63m**; deste segue com azimute de $214^{\circ}19'46''$ e distância de 25,85m, confrontando com terras de , até atingir o ponto **P10491**, de coordenadas **N 9.694.582,34m** e **E 572.905,05m**; deste segue com azimute de $196^{\circ}55'22''$ e distância de 27,07m, confrontando com terras de , até atingir o ponto **P10492**, de coordenadas **N 9.694.556,44m** e **E 572.897,17m**; deste segue com azimute de $169^{\circ}30'11''$ e distância de 25,30m, confrontando com terras de , até atingir o ponto **P10493**, de coordenadas **N 9.694.531,56m** e **E 572.901,78m**; deste segue com azimute de $206^{\circ}23'55''$ e distância de 25,96m, confrontando com terras de , até atingir o ponto **P10494**, de coordenadas **N 9.694.508,31m** e **E 572.890,24m**; deste segue com azimute de $238^{\circ}18'09''$ e distância de 24,07m, confrontando com terras de , até atingir o ponto **P10495**, de coordenadas **N 9.694.495,66m** e **E 572.869,76m**; deste segue com azimute de $248^{\circ}54'26''$ e distância de 26,73m, confrontando com terras de , até atingir o ponto **P10496**, de coordenadas **N 9.694.486,04m** e **E 572.844,82m**; deste segue com azimute de $237^{\circ}41'01''$ e distância de 25,57m, confrontando com terras de , até atingir o ponto **P10497**, de coordenadas **N 9.694.472,37m** e **E 572.823,21m**; deste segue com azimute de $127^{\circ}04'22''$ e distância de 0,09m, confrontando com terras de , até atingir o ponto **P10498**, de coordenadas **N 9.694.472,32m** e **E 572.823,28m**; deste segue com azimute de $237^{\circ}41'02''$ e distância de 1,58m, confrontando com terras de , até atingir o ponto **P10499**, de coordenadas **N 9.694.471,47m** e **E 572.821,95m**; deste segue com azimute de $127^{\circ}05'39''$ e distância de 27,09m, confrontando com terras de , até atingir o ponto **P10500**, de coordenadas **N 9.694.455,13m** e **E 572.843,56m**; deste segue com azimute de $112^{\circ}49'28''$ e distância de 27,35m, confrontando com terras de , até atingir o ponto **P10501**, de coordenadas **N 9.694.444,52m** e **E 572.868,77m**; deste segue com azimute de $111^{\circ}23'06''$ e distância de 26,05m, confrontando com terras de , até atingir o ponto **P10502**, de coordenadas **N 9.694.435,02m** e **E 572.893,03m**; deste segue com azimute de $124^{\circ}04'41''$ e distância de 25,23m, confrontando com terras de , até atingir o ponto **P10503**, de coordenadas **N 9.694.420,88m** e **E 572.913,93m**; deste segue com azimute de $124^{\circ}04'41''$ e distância de 0,15m, confrontando com



PREFEITURA DE SÃO LUÍS

SECRETARIA MUNICIPAL DE GOVERNO

MINUTA DE ANTEPROJETO DE LEI Nº _____ DE _____ DE 2019

terras de , até atingir o ponto **P10504**, de coordenadas **N 9.694.420,80m** e **E 572.914,05m**; deste segue com azimute de $98^{\circ}56'32''$ e distância de 0,06m, confrontando com terras de , até atingir o ponto **P10505**, de coordenadas **N 9.694.420,79m** e **E 572.914,11m**; deste segue com azimute de $98^{\circ}56'32''$ e distância de 26,38m, confrontando com terras de , até atingir o ponto **P10506**, de coordenadas **N 9.694.416,69m** e **E 572.940,17m**; deste segue com azimute de $131^{\circ}03'52''$ e distância de 26,58m, confrontando com terras de , até atingir o ponto **P10507**, de coordenadas **N 9.694.399,23m** e **E 572.960,21m**; deste segue com azimute de $142^{\circ}23'32''$ e distância de 26,67m, confrontando com terras de , até atingir o ponto **P10508**, de coordenadas **N 9.694.378,10m** e **E 572.976,49m**; deste segue com azimute de $142^{\circ}23'32''$ e distância de 0,04m, confrontando com terras de , até atingir o ponto **P10509**, de coordenadas **N 9.694.378,07m** e **E 572.976,51m**; deste segue com azimute de $123^{\circ}32'18''$ e distância de 26,23m, confrontando com terras de , até atingir o ponto **P10510**, de coordenadas **N 9.694.363,58m** e **E 572.998,37m**; deste segue com azimute de $118^{\circ}15'33''$ e distância de 27,08m, confrontando com terras de , até atingir o ponto **P10511**, de coordenadas **N 9.694.350,76m** e **E 573.022,22m**; deste segue com azimute de $122^{\circ}27'08''$ e distância de 25,55m, confrontando com terras de , até atingir o ponto **P10512**, de coordenadas **N 9.694.337,05m** e **E 573.043,78m**; deste segue com azimute de $113^{\circ}55'32''$ e distância de 28,00m, confrontando com terras de , até atingir o ponto **P10513**, de coordenadas **N 9.694.325,70m** e **E 573.069,37m**; deste segue com azimute de $113^{\circ}55'32''$ e distância de 0,06m, confrontando com terras de , até atingir o ponto **P10514**, de coordenadas **N 9.694.325,67m** e **E 573.069,43m**; deste segue com azimute de $109^{\circ}49'45''$ e distância de 26,77m, confrontando com terras de , até atingir o ponto **P10515**, de coordenadas **N 9.694.316,59m** e **E 573.094,61m**; deste segue com azimute de $122^{\circ}02'12''$ e distância de 27,20m, confrontando com terras de , até atingir o ponto **P10516**, de coordenadas **N 9.694.302,16m** e **E 573.117,67m**; deste segue com azimute de $129^{\circ}01'37''$ e distância de 25,82m, confrontando com terras de , até atingir o ponto **P10517**, de coordenadas **N 9.694.285,90m** e **E 573.137,73m**; deste segue com azimute de $125^{\circ}23'40''$ e distância de 26,02m, confrontando com terras de , até atingir o ponto **P10518**, de coordenadas **N 9.694.270,83m** e **E 573.158,94m**; deste segue com azimute de $95^{\circ}00'42''$ e distância de 26,36m, confrontando com terras de , até atingir o ponto **P10519**, de coordenadas **N 9.694.268,53m** e **E 573.185,20m**; deste segue com azimute de $95^{\circ}00'42''$ e distância de 0,31m, confrontando com terras de , até atingir o ponto **P10520**, de coordenadas **N 9.694.268,50m** e **E 573.185,51m**; deste segue com azimute de $82^{\circ}05'45''$ e distância de 25,45m, confrontando com terras de , até atingir o ponto **P10521**, de coordenadas **N 9.694.272,00m** e **E 573.210,72m**; deste segue com azimute de $64^{\circ}51'22''$ e distância de 27,09m, confrontando com terras de , até atingir o ponto **P10522**, de coordenadas **N 9.694.283,51m** e **E 573.235,24m**; deste segue com azimute de $57^{\circ}39'28''$ e distância de 26,17m, confrontando com terras de , até atingir o ponto **P10523**, de coordenadas **N 9.694.297,51m** e **E 573.257,35m**; deste segue com azimute de $35^{\circ}50'12''$ e distância de 0,24m, confrontando com terras de , até atingir o ponto **P10524**, de coordenadas **N 9.694.297,70m** e **E 573.257,49m**; deste segue com azimute de $57^{\circ}39'25''$ e distância de 1,33m, confrontando com terras de , até atingir o ponto **P10525**, de coordenadas **N 9.694.298,41m** e **E 573.258,61m**; deste segue com azimute de $35^{\circ}50'08''$ e distância de 25,71m, confrontando com terras de , até atingir o ponto **P10526**, de coordenadas **N 9.694.319,25m** e **E 573.273,66m**; deste segue com azimute de $5^{\circ}37'30''$ e distância de 26,01m, confrontando com terras de , até atingir o ponto **P10527**, de coordenadas **N 9.694.345,13m** e **E 573.276,21m**; deste segue com azimute de $39^{\circ}51'21''$ e distância de 26,34m, confrontando com terras de , até atingir o ponto **P10528**, de coordenadas **N 9.694.365,35m** e **E 573.293,09m**; deste segue com azimute de $337^{\circ}02'26''$ e distância de 25,17m, confrontando com terras de , até atingir o ponto **P10529**, de coordenadas **N 9.694.388,53m** e **E 573.283,27m**; deste segue com azimute de $267^{\circ}49'11''$ e distância de 26,55m, confrontando com terras de , até atingir o ponto **P10530**, de coordenadas **N 9.694.387,52m** e **E 573.256,74m**; deste segue com azimute de $266^{\circ}21'04''$ e distância de 26,55m, confrontando com terras de , até atingir o ponto **P10531**, de coordenadas **N 9.694.385,83m** e **E 573.230,24m**; deste segue com azimute de $271^{\circ}10'52''$ e distância de 28,63m, confrontando com terras de , até atingir o ponto **P10532**, de coordenadas **N 9.694.386,42m** e **E 573.201,62m**; deste segue com azimute de $281^{\circ}52'50''$ e distância de 25,21m, confrontando com terras de , até atingir o ponto **P10533**, de coordenadas **N 9.694.391,61m** e **E 573.176,95m**; deste segue com azimute de $291^{\circ}40'22''$ e distância de 26,48m, confrontando com terras de , até atingir o ponto **P10534**, de coordenadas **N 9.694.401,39m** e **E 573.152,34m**; deste segue com azimute de $308^{\circ}30'40''$ e distância de 25,28m, confrontando com terras de , até atingir o ponto **P10535**, de coordenadas **N 9.694.417,13m** e **E 573.132,56m**; deste segue com azimute de $327^{\circ}03'58''$ e distância de 27,74m, confrontando com terras de , até atingir o ponto **P10536**, de coordenadas **N 9.694.440,41m** e **E 573.117,48m**; deste segue com azimute de $350^{\circ}34'23''$ e distância de 25,51m, confrontando com terras de , até atingir o ponto **P10537**, de coordenadas **N 9.694.465,58m** e **E 573.113,30m**; deste segue com azimute de $1^{\circ}19'45''$ e distância de 25,87m, confrontando com terras de , até atingir o ponto **P10538**, de coordenadas **N 9.694.491,44m** e **E 573.113,90m**; deste segue com azimute de $9^{\circ}31'08''$ e distância de 26,67m, confrontando com terras de , até



PREFEITURA DE SÃO LUÍS

SECRETARIA MUNICIPAL DE GOVERNO

MINUTA DE ANTEPROJETO DE LEI Nº _____ DE _____ DE 2019

atingir o ponto **P10539**, de coordenadas **N 9.694.517,74m** e **E 573.118,31m**; deste segue com azimute de **23°19'08"** e distância de **27,39m**, confrontando com terras de , até atingir o ponto **P10540**, de coordenadas **N 9.694.542,89m** e **E 573.129,15m**; deste segue com azimute de **56°22'30"** e distância de **25,31m**, confrontando com terras de , até atingir o ponto **P10541**, de coordenadas **N 9.694.556,91m** e **E 573.150,23m**; deste segue com azimute de **78°05'16"** e distância de **27,81m**, confrontando com terras de , até atingir o ponto **P10542**, de coordenadas **N 9.694.562,65m** e **E 573.177,44m**; deste segue com azimute de **78°31'22"** e distância de **0,39m**, confrontando com terras de , até atingir o ponto **P10543**, de coordenadas **N 9.694.562,73m** e **E 573.177,82m**; deste segue com azimute de **78°31'22"** e distância de **68,83m**, confrontando com terras de , até atingir o ponto **P10544**, de coordenadas **N 9.694.576,42m** e **E 573.245,28m**; deste segue com azimute de **86°05'11"** e distância de **77,04m**, confrontando com terras de , até atingir o ponto **P10545**, de coordenadas **N 9.694.581,68m** e **E 573.322,15m**; deste segue com azimute de **86°05'11"** e distância de **33,76m**, confrontando com terras de , até atingir o ponto **P10546**, de coordenadas **N 9.694.583,99m** e **E 573.355,83m**; deste segue com azimute de **53°01'58"** e distância de **1,49m**, confrontando com terras de , até atingir o ponto **P10547**, de coordenadas **N 9.694.584,88m** e **E 573.357,03m**; deste segue com azimute de **86°03'24"** e distância de **0,07m**, confrontando com terras de , até atingir o ponto **P10548**, de coordenadas **N 9.694.584,89m** e **E 573.357,09m**; deste segue com azimute de **53°01'57"** e distância de **97,78m**, confrontando com terras de , até atingir o ponto **P10549**, de coordenadas **N 9.694.643,69m** e **E 573.435,22m**; deste segue com azimute de **36°26'15"** e distância de **76,87m**, confrontando com terras de , até atingir o ponto **P10550**, de coordenadas **N 9.694.705,54m** e **E 573.480,88m**; deste segue com azimute de **338°41'16"** e distância de **64,21m**, confrontando com terras de , até atingir o ponto **P10551**, de coordenadas **N 9.694.765,35m** e **E 573.457,54m**; deste segue com azimute de **352°17'53"** e distância de **10,95m**, confrontando com terras de , até atingir o ponto **P10552**, de coordenadas **N 9.694.776,20m** e **E 573.456,07m**; deste segue com azimute de **352°17'53"** e distância de **26,91m**, confrontando com terras de , até atingir o ponto **P10553**, de coordenadas **N 9.694.802,87m** e **E 573.452,47m**; deste segue com azimute de **23°26'42"** e distância de **8,23m**, confrontando com terras de , até atingir o ponto **P10554**, de coordenadas **N 9.694.810,42m** e **E 573.455,74m**; deste segue com azimute de **23°26'42"** e distância de **24,02m**, confrontando com terras de , até atingir o ponto **P10555**, de coordenadas **N 9.694.832,45m** e **E 573.465,30m**; deste segue com azimute de **85°22'04"** e distância de **25,32m**, confrontando com terras de , até atingir o ponto **P10556**, de coordenadas **N 9.694.834,50m** e **E 573.490,53m**; deste segue com azimute de **85°22'04"** e distância de **11,45m**, confrontando com terras de , até atingir o ponto **P10557**, de coordenadas **N 9.694.835,42m** e **E 573.501,94m**; deste segue com azimute de **153°54'26"** e distância de **51,63m**, confrontando com terras de , até atingir o ponto **P10558**, de coordenadas **N 9.694.789,06m** e **E 573.524,65m**; deste segue com azimute de **153°54'26"** e distância de **1,43m**, confrontando com terras de , até atingir o ponto **P10559**, de coordenadas **N 9.694.787,77m** e **E 573.525,28m**; deste segue com azimute de **138°20'43"** e distância de **12,21m**, confrontando com terras de , até atingir o ponto **P10560**, de coordenadas **N 9.694.778,65m** e **E 573.533,39m**; deste segue com azimute de **67°38'07"** e distância de **55,96m**, confrontando com terras de , até atingir o ponto **P10561**, de coordenadas **N 9.694.799,94m** e **E 573.585,14m**; deste segue com azimute de **61°12'30"** e distância de **23,16m**, confrontando com terras de , até atingir o ponto **P10562**, de coordenadas **N 9.694.811,09m** e **E 573.605,43m**; deste segue com azimute de **67°50'56"** e distância de **29,58m**, confrontando com terras de , até atingir o ponto **P10563**, de coordenadas **N 9.694.822,24m** e **E 573.632,83m**; deste segue com azimute de **142°06'12"** e distância de **34,41m**, confrontando com terras de , até atingir o ponto **P10564**, de coordenadas **N 9.694.795,09m** e **E 573.653,96m**; deste segue com azimute de **142°06'12"** e distância de **0,21m**, confrontando com terras de , até atingir o ponto **P10565**, de coordenadas **N 9.694.794,92m** e **E 573.654,09m**; deste segue com azimute de **142°06'12"** e distância de **0,07m**, confrontando com terras de , até atingir o ponto **P10566**, de coordenadas **N 9.694.794,87m** e **E 573.654,13m**; deste segue com azimute de **111°47'13"** e distância de **10,86m**, confrontando com terras de , até atingir o ponto **P10567**, de coordenadas **N 9.694.790,84m** e **E 573.664,22m**; deste segue com azimute de **111°47'13"** e distância de **0,07m**, confrontando com terras de , até atingir o ponto **P10568**, de coordenadas **N 9.694.790,81m** e **E 573.664,28m**; deste segue com azimute de **151°20'28"** e distância de **8,84m**, confrontando com terras de , até atingir o ponto **P10569**, de coordenadas **N 9.694.783,06m** e **E 573.668,52m**; deste segue com azimute de **151°20'28"** e distância de **0,04m**, confrontando com terras de , até atingir o ponto **P10570**, de coordenadas **N 9.694.783,02m** e **E 573.668,54m**; deste segue com azimute de **118°44'39"** e distância de **17,16m**, confrontando com terras de , até atingir o ponto **P10571**, de coordenadas **N 9.694.774,77m** e **E 573.683,59m**; deste segue com azimute de **114°32'07"** e distância de **26,66m**, confrontando com terras de , até atingir o ponto **P10572**, de coordenadas **N 9.694.763,70m** e **E 573.707,84m**; deste segue com azimute de **126°50'24"** e distância de **26,11m**, confrontando com terras de , até atingir o ponto **P10573**, de coordenadas **N 9.694.748,04m** e **E 573.728,74m**; deste segue com azimute de **125°52'23"** e distância de **25,76m**, confrontando com terras de , até



PREFEITURA DE SÃO LUÍS

SECRETARIA MUNICIPAL DE GOVERNO

MINUTA DE ANTEPROJETO DE LEI Nº _____ DE _____ DE 2019

atingir o ponto **P10574**, de coordenadas **N 9.694.732,95m** e **E 573.749,61m**; deste segue com azimute de $105^{\circ}06'46''$ e distância de 26,41m, confrontando com terras de , até atingir o ponto **P10575**, de coordenadas **N 9.694.726,06m** e **E 573.775,10m**; deste segue com azimute de $15^{\circ}08'31''$ e distância de 1,20m, confrontando com terras de , até atingir o ponto **P10576**, de coordenadas **N 9.694.727,22m** e **E 573.775,42m**; deste segue com azimute de $105^{\circ}06'55''$ e distância de 0,98m, confrontando com terras de , até atingir o ponto **P10577**, de coordenadas **N 9.694.726,97m** e **E 573.776,37m**; deste segue com azimute de $15^{\circ}08'34''$ e distância de 25,13m, confrontando com terras de , até atingir o ponto **P10578**, de coordenadas **N 9.694.751,22m** e **E 573.782,93m**; deste segue com azimute de $342^{\circ}48'37''$ e distância de 26,75m, confrontando com terras de , até atingir o ponto **P10579**, de coordenadas **N 9.694.776,78m** e **E 573.775,02m**; deste segue com azimute de $7^{\circ}21'10''$ e distância de 26,09m, confrontando com terras de , até atingir o ponto **P10580**, de coordenadas **N 9.694.802,66m** e **E 573.778,36m**; deste segue com azimute de $45^{\circ}30'14''$ e distância de 25,14m, confrontando com terras de , até atingir o ponto **P10581**, de coordenadas **N 9.694.820,28m** e **E 573.796,30m**; deste segue com azimute de $63^{\circ}47'46''$ e distância de 24,21m, confrontando com terras de , até atingir o ponto **P10582**, de coordenadas **N 9.694.830,97m** e **E 573.818,02m**; deste segue com azimute de $63^{\circ}47'46''$ e distância de 0,03m, confrontando com terras de , até atingir o ponto **P10583**, de coordenadas **N 9.694.830,98m** e **E 573.818,05m**; deste segue com azimute de $141^{\circ}08'45''$ e distância de 25,22m, confrontando com terras de , até atingir o ponto **P10584**, de coordenadas **N 9.694.811,34m** e **E 573.833,87m**; deste segue com azimute de $178^{\circ}16'53''$ e distância de 25,03m, confrontando com terras de , até atingir o ponto **P10585**, de coordenadas **N 9.694.786,33m** e **E 573.834,62m**; deste segue com azimute de $151^{\circ}25'50''$ e distância de 25,68m, confrontando com terras de , até atingir o ponto **P10586**, de coordenadas **N 9.694.763,77m** e **E 573.846,90m**; deste segue com azimute de $103^{\circ}11'04''$ e distância de 25,61m, confrontando com terras de , até atingir o ponto **P10587**, de coordenadas **N 9.694.757,93m** e **E 573.871,84m**; deste segue com azimute de $17^{\circ}38'19''$ e distância de 26,15m, confrontando com terras de , até atingir o ponto **P10588**, de coordenadas **N 9.694.782,85m** e **E 573.879,76m**; deste segue com azimute de $11^{\circ}15'12''$ e distância de 26,51m, confrontando com terras de , até atingir o ponto **P10589**, de coordenadas **N 9.694.808,85m** e **E 573.884,94m**; deste segue com azimute de $76^{\circ}24'42''$ e distância de 25,36m, confrontando com terras de , até atingir o ponto **P10590**, de coordenadas **N 9.694.814,81m** e **E 573.909,59m**; deste segue com azimute de $106^{\circ}38'34''$ e distância de 15,83m, confrontando com terras de , até atingir o ponto **P10591**, de coordenadas **N 9.694.810,27m** e **E 573.924,76m**; deste segue com azimute de $32^{\circ}45'09''$ e distância de 175,38m, confrontando com terras de , até atingir o ponto **P10592**, de coordenadas **N 9.694.957,77m** e **E 574.019,64m**; deste segue com azimute de $318^{\circ}31'41''$ e distância de 11,17m, confrontando com terras de , até atingir o ponto **P10593**, de coordenadas **N 9.694.966,14m** e **E 574.012,24m**; deste segue com azimute de $75^{\circ}36'44''$ e distância de 33,65m, confrontando com terras de , até atingir o ponto **P10594**, de coordenadas **N 9.694.974,50m** e **E 574.044,84m**; deste segue com azimute de $4^{\circ}45'49''$ e distância de 17,43m, confrontando com terras de , até atingir o ponto **P10595**, de coordenadas **N 9.694.991,87m** e **E 574.046,28m**; deste segue com azimute de $342^{\circ}53'50''$ e distância de 39,38m, confrontando com terras de , até atingir o ponto **P10596**, de coordenadas **N 9.695.029,50m** e **E 574.034,70m**; deste segue com azimute de $323^{\circ}44'46''$ e distância de 26,92m, confrontando com terras de , até atingir o ponto **P10597**, de coordenadas **N 9.695.051,22m** e **E 574.018,78m**; deste segue com azimute de $337^{\circ}53'59''$ e distância de 52,19m, confrontando com terras de , até atingir o ponto **P10598**, de coordenadas **N 9.695.099,58m** e **E 573.999,14m**; deste segue com azimute de $57^{\circ}40'05''$ e distância de 20,27m, confrontando com terras de , até atingir o ponto **P10599**, de coordenadas **N 9.695.110,41m** e **E 574.016,27m**; deste segue com azimute de $65^{\circ}02'58''$ e distância de 22,18m, confrontando com terras de , até atingir o ponto **P10600**, de coordenadas **N 9.695.119,77m** e **E 574.036,38m**; deste segue com azimute de $74^{\circ}40'02''$ e distância de 80,24m, confrontando com terras de , até atingir o ponto **P10601**, de coordenadas **N 9.695.140,99m** e **E 574.113,76m**; deste segue com azimute de $106^{\circ}25'11''$ e distância de 25,19m, confrontando com terras de , até atingir o ponto **P10602**, de coordenadas **N 9.695.133,87m** e **E 574.137,92m**; deste segue com azimute de $110^{\circ}42'45''$ e distância de 67,59m, confrontando com terras de , até atingir o ponto **P10603**, de coordenadas **N 9.695.109,96m** e **E 574.201,14m**; deste segue com azimute de $81^{\circ}55'37''$ e distância de 26,15m, confrontando com terras de , até atingir o ponto **P10604**, de coordenadas **N 9.695.113,63m** e **E 574.227,03m**; deste segue com azimute de $88^{\circ}50'06''$ e distância de 26,70m, confrontando com terras de , até atingir o ponto **P10605**, de coordenadas **N 9.695.114,18m** e **E 574.253,73m**; deste segue com azimute de $98^{\circ}07'41''$ e distância de 26,95m, confrontando com terras de , até atingir o ponto **P10606**, de coordenadas **N 9.695.110,37m** e **E 574.280,42m**; deste segue com azimute de $111^{\circ}07'20''$ e distância de 26,38m, confrontando com terras de , até atingir o ponto **P10607**, de coordenadas **N 9.695.100,86m** e **E 574.305,03m**; deste segue com azimute de $144^{\circ}21'44''$ e distância de 25,25m, confrontando com terras de , até atingir o ponto **P10608**, de coordenadas **N 9.695.080,34m** e **E 574.319,74m**; deste segue com azimute de $142^{\circ}49'20''$ e distância de 25,90m, confrontando com terras de , até atingir o ponto



PREFEITURA DE SÃO LUÍS

SECRETARIA MUNICIPAL DE GOVERNO

MINUTA DE ANTEPROJETO DE LEI Nº _____ DE _____ DE 2019

P10609, de coordenadas N **9.695.059,70m** e E **574.335,39m**; deste segue com azimute de 142°08'26" e distância de 25,48m, confrontando com terras de , até atingir o ponto **P10610**, de coordenadas N **9.695.039,58m** e E **574.351,03m**; deste segue com azimute de 130°42'04" e distância de 25,43m, confrontando com terras de , até atingir o ponto **P10611**, de coordenadas N **9.695.023,00m** e E **574.370,31m**; deste segue com azimute de 121°45'47" e distância de 26,33m, confrontando com terras de , até atingir o ponto **P10612**, de coordenadas N **9.695.009,14m** e E **574.392,69m**; deste segue com azimute de 105°18'05" e distância de 26,01m, confrontando com terras de , até atingir o ponto **P10613**, de coordenadas N **9.695.002,27m** e E **574.417,79m**; deste segue com azimute de 88°45'10" e distância de 22,93m, confrontando com terras de , até atingir o ponto **P10614**, de coordenadas N **9.695.002,77m** e E **574.440,71m**; deste segue com azimute de 82°51'52" e distância de 12,94m, confrontando com terras de , até atingir o ponto **P10615**, de coordenadas N **9.695.004,38m** e E **574.453,55m**; deste segue com azimute de 81°50'08" e distância de 17,38m, confrontando com terras de , até atingir o ponto **P10616**, de coordenadas N **9.695.006,85m** e E **574.470,76m**; deste segue com azimute de 79°56'17" e distância de 24,76m, confrontando com terras de , até atingir o ponto **P10617**, de coordenadas N **9.695.011,18m** e E **574.495,14m**; deste segue com azimute de 74°05'19" e distância de 26,34m, confrontando com terras de , até atingir o ponto **P10618**, de coordenadas N **9.695.018,40m** e E **574.520,47m**; deste segue com azimute de 63°51'50" e distância de 25,69m, confrontando com terras de , até atingir o ponto **P10619**, de coordenadas N **9.695.029,71m** e E **574.543,53m**; deste segue com azimute de 64°16'14" e distância de 25,73m, confrontando com terras de , até atingir o ponto **P10620**, de coordenadas N **9.695.040,88m** e E **574.566,70m**; deste segue com azimute de 71°01'20" e distância de 27,20m, confrontando com terras de , até atingir o ponto **P10621**, de coordenadas N **9.695.049,73m** e E **574.592,43m**; deste segue com azimute de 65°58'10" e distância de 25,20m, confrontando com terras de , até atingir o ponto **P10622**, de coordenadas N **9.695.059,99m** e E **574.615,45m**; deste segue com azimute de 67°44'35" e distância de 53,92m, confrontando com terras de , até atingir o ponto **P10623**, de coordenadas N **9.695.080,41m** e E **574.665,35m**; deste segue com azimute de 47°03'38" e distância de 25,90m, confrontando com terras de , até atingir o ponto **P10624**, de coordenadas N **9.695.098,06m** e E **574.684,31m**; deste segue com azimute de 24°36'47" e distância de 26,06m, confrontando com terras de , até atingir o ponto **P10625**, de coordenadas N **9.695.121,75m** e E **574.695,16m**; deste segue com azimute de 16°22'41" e distância de 11,44m, confrontando com terras de , até atingir o ponto **P10626**, de coordenadas N **9.695.132,73m** e E **574.698,39m**; deste segue com azimute de 31°20'29" e distância de 25,29m, confrontando com terras de , até atingir o ponto **P10627**, de coordenadas N **9.695.154,33m** e E **574.711,55m**; deste segue com azimute de 15°03'49" e distância de 25,36m, confrontando com terras de , até atingir o ponto **P10628**, de coordenadas N **9.695.178,82m** e E **574.718,14m**; deste segue com azimute de 1°04'12" e distância de 26,78m, confrontando com terras de , até atingir o ponto **P10629**, de coordenadas N **9.695.205,60m** e E **574.718,64m**; deste segue com azimute de 15°29'45" e distância de 29,54m, confrontando com terras de , até atingir o ponto **P10630**, de coordenadas N **9.695.234,06m** e E **574.726,53m**; deste segue com azimute de 157°45'59" e distância de 0,28m, confrontando com terras de , até atingir o ponto **P10631**, de coordenadas N **9.695.233,80m** e E **574.726,64m**; deste segue com azimute de 46°35'44" e distância de 2.126,35m, confrontando com terras de , até atingir o ponto **P10632**, de coordenadas N **9.696.694,91m** e E **576.271,47m**; deste segue com azimute de 46°05'19" e distância de 519,98m, confrontando com terras de , até atingir o ponto **P10633**, de coordenadas N **9.697.055,54m** e E **576.646,07m**; deste segue com azimute de 269°44'16" e distância de 14,42m, confrontando com terras de , até atingir o ponto **P10634**, de coordenadas N **9.697.055,47m** e E **576.631,65m**; deste segue com azimute de 46°09'48" e distância de 722,27m, confrontando com terras de , até atingir o ponto **P10635**, de coordenadas N **9.697.555,72m** e E **577.152,64m**; deste segue com azimute de 46°25'34" e distância de 721,68m, confrontando com terras de , até atingir o ponto **P10636**, de coordenadas N **9.698.053,16m** e E **577.675,48m**; deste segue com azimute de 125°23'50" e distância de 1.111,32m, confrontando com terras de , até atingir o ponto **P10637**, de coordenadas N **9.697.409,44m** e E **578.581,38m**; deste segue com azimute de 29°34'40" e distância de 41,59m, confrontando com terras de , até atingir o ponto **P10638**, de coordenadas N **9.697.445,61m** e E **578.601,91m**; deste segue com azimute de 123°41'24" e distância de 35,25m, confrontando com terras de , até atingir o ponto **P10639**, de coordenadas N **9.697.426,06m** e E **578.631,23m**; deste segue com azimute de 135°47'05" e distância de 25,23m, confrontando com terras de , até atingir o ponto **P10640**, de coordenadas N **9.697.407,97m** e E **578.648,83m**; deste segue com azimute de 143°34'09" e distância de 25,52m, confrontando com terras de , até atingir o ponto **P10641**, de coordenadas N **9.697.387,44m** e E **578.663,98m**; deste segue com azimute de 122°39'39" e distância de 22,64m, confrontando com terras de , até atingir o ponto **P10642**, de coordenadas N **9.697.375,22m** e E **578.683,04m**; deste segue com azimute de 130°30'10" e distância de 30,86m, confrontando com terras de , até atingir o ponto **P10643**, de coordenadas N **9.697.355,18m** e E **578.706,51m**; deste segue com azimute de 38°11'48" e distância de 713,90m, confrontando com terras de , até atingir o ponto



PREFEITURA DE SÃO LUÍS

SECRETARIA MUNICIPAL DE GOVERNO

MINUTA DE ANTEPROJETO DE LEI Nº _____ DE _____ DE 2019

P10644, de coordenadas N **9.697.916,24m** e E **579.147,96m**; deste segue com azimute de $36^{\circ}04'36''$ e distância de 2.380,00m, confrontando com terras de , até atingir o ponto **P10645**, de coordenadas N **9.699.839,82m** e E **580.549,46m**; deste segue com azimute de $356^{\circ}00'22''$ e distância de 2.479,85m, confrontando com terras de , até atingir o ponto **P10646**, de coordenadas N **9.702.313,65m** e E **580.376,73m**; deste segue com azimute de $281^{\circ}10'45''$ e distância de 131,50m, confrontando com terras de , até atingir o ponto **P10647**, de coordenadas N **9.702.339,14m** e E **580.247,73m**; deste segue com azimute de $280^{\circ}00'36''$ e distância de 22,09m, confrontando com terras de , até atingir o ponto **P10648**, de coordenadas N **9.702.342,98m** e E **580.225,98m**; deste segue com azimute de $11^{\circ}15'06''$ e distância de 216,69m, confrontando com terras de , até atingir o ponto **P10649**, de coordenadas N **9.702.555,51m** e E **580.268,26m**; deste segue com azimute de $11^{\circ}15'06''$ e distância de 837,33m, confrontando com terras de , até atingir o ponto **P10650**, de coordenadas N **9.703.376,74m** e E **580.431,64m**; deste segue com azimute de $298^{\circ}10'29''$ e distância de 168,04m, confrontando com terras de , até atingir o ponto **P10651**, de coordenadas N **9.703.456,08m** e E **580.283,51m**; deste segue com azimute de $95^{\circ}53'30''$ e distância de 0,08m, confrontando com terras de , até atingir o ponto **P10652**, de coordenadas N **9.703.456,08m** e E **580.283,59m**; deste segue com azimute de $6^{\circ}02'38''$ e distância de 706,90m, confrontando com terras de , até atingir o ponto **P10653**, de coordenadas N **9.704.159,04m** e E **580.358,03m**; deste segue com azimute de $6^{\circ}02'38''$ e distância de 68,21m, confrontando com terras de , até atingir o ponto **P10654**, de coordenadas N **9.704.226,87m** e E **580.365,21m**; deste segue com azimute de $6^{\circ}02'39''$ e distância de 79,92m, confrontando com terras de , até atingir o ponto **P10655**, de coordenadas N **9.704.306,35m** e E **580.373,62m**; deste segue com azimute de $6^{\circ}02'39''$ e distância de 88,73m, confrontando com terras de , até atingir o ponto **P10656**, de coordenadas N **9.704.394,59m** e E **580.382,97m**; deste segue com azimute de $45^{\circ}22'56''$ e distância de 226,15m, confrontando com terras de , até atingir o ponto **P10657**, de coordenadas N **9.704.553,43m** e E **580.543,94m**; deste segue com azimute de $45^{\circ}22'56''$ e distância de 2.916,14m, confrontando com terras de , até atingir o ponto **P10658**, de coordenadas N **9.706.601,65m** e E **582.619,68m**; deste segue com azimute de $45^{\circ}22'56''$ e distância de 546,58m, confrontando com terras de , até atingir o ponto **P10659**, de coordenadas N **9.706.985,56m** e E **583.008,74m**; deste segue com azimute de $354^{\circ}58'53''$ e distância de 52,72m, confrontando com terras de , até atingir o ponto **P10660**, de coordenadas N **9.707.038,07m** e E **583.004,13m**; deste segue com azimute de $81^{\circ}12'05''$ e distância de 1,98m, confrontando com terras de , até atingir o ponto **P10661**, de coordenadas N **9.707.038,38m** e E **583.006,08m**; deste segue com azimute de $357^{\circ}07'05''$ e distância de 326,53m, confrontando com terras de , até atingir o ponto **P10662**, de coordenadas N **9.707.364,49m** e E **582.989,66m**; deste segue com azimute de $357^{\circ}07'05''$ e distância de 571,90m, confrontando com terras de , até atingir o ponto **P10663**, de coordenadas N **9.707.935,67m** e E **582.960,91m**; deste segue com azimute de $39^{\circ}39'13''$ e distância de 34,94m, confrontando com terras de , até atingir o ponto **P10664**, de coordenadas N **9.707.962,57m** e E **582.983,21m**; deste segue com azimute de $30^{\circ}01'26''$ e distância de 147,62m, confrontando com terras de , até atingir o ponto **P10665**, de coordenadas N **9.708.090,38m** e E **583.057,07m**; deste segue com azimute de $357^{\circ}47'00''$ e distância de 312,60m, confrontando com terras de , até atingir o ponto **P10666**, de coordenadas N **9.708.402,75m** e E **583.044,98m**; deste segue com azimute de $90^{\circ}00'00''$ e distância de 311,67m, confrontando com terras de , até atingir o ponto **P10667**, de coordenadas N **9.708.402,75m** e E **583.356,64m**; deste segue com azimute de $32^{\circ}23'52''$ e distância de 110,59m, confrontando com terras de , até atingir o ponto **P10668**, de coordenadas N **9.708.496,13m** e E **583.415,90m**; deste segue com azimute de $212^{\circ}23'48''$ e distância de 110,59m, confrontando com terras de , até atingir o ponto **P10669**, de coordenadas N **9.708.402,75m** e E **583.356,64m**; deste segue com azimute de $123^{\circ}46'15''$ e distância de 208,43m, confrontando com terras de , até atingir o ponto **P10670**, de coordenadas N **9.708.286,89m** e E **583.529,90m**; deste segue com azimute de $55^{\circ}56'17''$ e distância de 111,29m, confrontando com terras de , até atingir o ponto **P10671**, de coordenadas N **9.708.349,22m** e E **583.622,10m**; deste segue com azimute de $125^{\circ}28'00''$ e distância de 59,67m, confrontando com terras de , até atingir o ponto **P10672**, de coordenadas N **9.708.314,60m** e E **583.670,70m**; deste segue com azimute de $34^{\circ}31'02''$ e distância de 106,54m, confrontando com terras de , até atingir o ponto **P10673**, de coordenadas N **9.708.402,38m** e E **583.731,07m**; deste segue com azimute de $107^{\circ}14'29''$ e distância de 60,73m, confrontando com terras de , até atingir o ponto **P10674**, de coordenadas N **9.708.384,38m** e E **583.789,07m**; deste segue com azimute de $80^{\circ}18'40''$ e distância de 41,59m, confrontando com terras de , até atingir o ponto **P10675**, de coordenadas N **9.708.391,38m** e E **583.830,07m**; deste segue com azimute de $358^{\circ}25'50''$ e distância de 31,44m, confrontando com terras de , até atingir o ponto **P10676**, de coordenadas N **9.708.422,82m** e E **583.829,21m**; deste segue com azimute de $147^{\circ}59'41''$ e distância de 18,90m, confrontando com terras de , até atingir o ponto **P10677**, de coordenadas N **9.708.406,79m** e E **583.839,23m**; deste segue com azimute de $170^{\circ}08'03''$ e distância de 47,73m, confrontando com terras de , até atingir o ponto **P10678**, de coordenadas N **9.708.359,77m** e E **583.847,40m**; deste segue com azimute de $240^{\circ}31'27''$ e distância de 10,53m, confrontando com terras de , até atingir o ponto **P10679**, de coordenadas N



PREFEITURA DE SÃO LUÍS

SECRETARIA MUNICIPAL DE GOVERNO

MINUTA DE ANTEPROJETO DE LEI Nº _____ DE _____ DE 2019

9.708.354,59m e E 583.838,24m; deste segue com azimute de $177^{\circ}16'25''$ e distância de 157,16m, confrontando com terras de , até atingir o ponto **P10680**, de coordenadas **N 9.708.197,61m e E 583.845,71m;** deste segue com azimute de $142^{\circ}07'30''$ e distância de 122,90m, confrontando com terras de , até atingir o ponto **P10681**, de coordenadas **N 9.708.100,60m e E 583.921,17m;** deste segue com azimute de $0^{\circ}00'00''$ e distância de 2,70m, confrontando com terras de , até atingir o ponto **P10682**, de coordenadas **N 9.708.103,29m e E 583.921,17m;** deste segue com azimute de $165^{\circ}57'12''$ e distância de 4,10m, confrontando com terras de , até atingir o ponto **P10683**, de coordenadas **N 9.708.099,32m e E 583.922,16m;** deste segue com azimute de $165^{\circ}57'12''$ e distância de 1,48m, confrontando com terras de , até atingir o ponto **P10684**, de coordenadas **N 9.708.097,88m e E 583.922,52m;** deste segue com azimute de $360^{\circ}00'00''$ e distância de 0,30m, confrontando com terras de , até atingir o ponto **P10685**, de coordenadas **N 9.708.098,18m e E 583.922,52m;** deste segue com azimute de $165^{\circ}57'10''$ e distância de 12,22m, confrontando com terras de , até atingir o ponto **P10686**, de coordenadas **N 9.708.086,32m e E 583.925,49m;** deste segue com azimute de $137^{\circ}16'06''$ e distância de 49,74m, confrontando com terras de , até atingir o ponto **P10687**, de coordenadas **N 9.708.049,78m e E 583.959,24m;** deste segue com azimute de $137^{\circ}16'06''$ e distância de 0,10m, confrontando com terras de , até atingir o ponto **P10688**, de coordenadas **N 9.708.049,71m e E 583.959,31m;** deste segue com azimute de $98^{\circ}31'27''$ e distância de 28,50m, confrontando com terras de , até atingir o ponto **P10689**, de coordenadas **N 9.708.045,49m e E 583.987,49m;** deste segue com azimute de $53^{\circ}09'10''$ e distância de 1,52m, confrontando com terras de , até atingir o ponto **P10690**, de coordenadas **N 9.708.046,40m e E 583.988,70m;** deste segue com azimute de $98^{\circ}29'59''$ e distância de 0,05m, confrontando com terras de , até atingir o ponto **P10691**, de coordenadas **N 9.708.046,39m e E 583.988,75m;** deste segue com azimute de $53^{\circ}09'05''$ e distância de 28,17m, confrontando com terras de , até atingir o ponto **P10692**, de coordenadas **N 9.708.063,29m e E 584.011,30m;** deste segue com azimute de $35^{\circ}14'19''$ e distância de 29,31m, confrontando com terras de , até atingir o ponto **P10693**, de coordenadas **N 9.708.087,22m e E 584.028,21m;** deste segue com azimute de $31^{\circ}20'53''$ e distância de 37,27m, confrontando com terras de , até atingir o ponto **P10694**, de coordenadas **N 9.708.119,05m e E 584.047,59m;** deste segue com azimute de $69^{\circ}27'31''$ e distância de 47,17m, confrontando com terras de , até atingir o ponto **P10695**, de coordenadas **N 9.708.135,60m e E 584.091,76m;** deste segue com azimute de $113^{\circ}56'45''$ e distância de 27,75m, confrontando com terras de , até atingir o ponto **P10696**, de coordenadas **N 9.708.124,34m e E 584.117,13m;** deste segue com azimute de $116^{\circ}32'50''$ e distância de 40,95m, confrontando com terras de , até atingir o ponto **P10697**, de coordenadas **N 9.708.106,03m e E 584.153,77m;** deste segue com azimute de $125^{\circ}46'05''$ e distância de 74,68m, confrontando com terras de , até atingir o ponto **P10698**, de coordenadas **N 9.708.062,38m e E 584.214,36m;** deste segue com azimute de $105^{\circ}21'54''$ e distância de 58,45m, confrontando com terras de , até atingir o ponto **P10699**, de coordenadas **N 9.708.046,90m e E 584.270,72m;** deste segue com azimute de $59^{\circ}57'03''$ e distância de 30,93m, confrontando com terras de , até atingir o ponto **P10700**, de coordenadas **N 9.708.062,38m e E 584.297,49m;** deste segue com azimute de $52^{\circ}47'10''$ e distância de 1,20m, confrontando com terras de , até atingir o ponto **P10701**, de coordenadas **N 9.708.063,11m e E 584.298,45m;** deste segue com azimute de $59^{\circ}57'00''$ e distância de 0,35m, confrontando com terras de , até atingir o ponto **P10702**, de coordenadas **N 9.708.063,29m e E 584.298,76m;** deste segue com azimute de $52^{\circ}47'12''$ e distância de 44,23m, confrontando com terras de , até atingir o ponto **P10703**, de coordenadas **N 9.708.090,04m e E 584.333,98m;** deste segue com azimute de $41^{\circ}22'11''$ e distância de 45,84m, confrontando com terras de , até atingir o ponto **P10704**, de coordenadas **N 9.708.124,44m e E 584.364,28m;** deste segue com azimute de $79^{\circ}28'08''$ e distância de 61,06m, confrontando com terras de , até atingir o ponto **P10705**, de coordenadas **N 9.708.135,60m e E 584.424,32m;** deste segue com azimute de $113^{\circ}36'48''$ e distância de 24,61m, confrontando com terras de , até atingir o ponto **P10706**, de coordenadas **N 9.708.125,74m e E 584.446,86m;** deste segue com azimute de $41^{\circ}01'57''$ e distância de 1,40m, confrontando com terras de , até atingir o ponto **P10707**, de coordenadas **N 9.708.126,80m e E 584.447,78m;** deste segue com azimute de $113^{\circ}36'45''$ e distância de 0,38m, confrontando com terras de , até atingir o ponto **P10708**, de coordenadas **N 9.708.126,65m e E 584.448,12m;** deste segue com azimute de $41^{\circ}01'52''$ e distância de 41,32m, confrontando com terras de , até atingir o ponto **P10709**, de coordenadas **N 9.708.157,81m e E 584.475,24m;** deste segue com azimute de $41^{\circ}01'52''$ e distância de 0,03m, confrontando com terras de , até atingir o ponto **P10710**, de coordenadas **N 9.708.157,84m e E 584.475,26m;** deste segue com azimute de $143^{\circ}06'35''$ e distância de 6,58m, confrontando com terras de , até atingir o ponto **P10711**, de coordenadas **N 9.708.152,58m e E 584.479,21m;** deste segue com azimute de $143^{\circ}06'35''$ e distância de 0,10m, confrontando com terras de , até atingir o ponto **P10712**, de coordenadas **N 9.708.152,50m e E 584.479,27m;** deste segue com azimute de $82^{\circ}39'12''$ e distância de 44,04m, confrontando com terras de , até atingir o ponto **P10713**, de coordenadas **N 9.708.158,13m e E 584.522,95m;** deste segue com azimute de $66^{\circ}49'03''$ e distância de 32,19m, confrontando com terras de , até atingir o ponto **P10714**, de coordenadas **N**



PREFEITURA DE SÃO LUÍS

SECRETARIA MUNICIPAL DE GOVERNO

MINUTA DE ANTEPROJETO DE LEI Nº _____ DE _____ DE 2019

9.708.170,80m e **E 584.552,54m**; deste segue com azimute de $52^{\circ}50'10''$ e distância de 1,38m, confrontando com terras de , até atingir o ponto **P10715**, de coordenadas **N 9.708.171,64m** e **E 584.553,64m**; deste segue com azimute de $66^{\circ}49'42''$ e distância de 0,18m, confrontando com terras de , até atingir o ponto **P10716**, de coordenadas **N 9.708.171,70m** e **E 584.553,81m**; deste segue com azimute de $52^{\circ}50'12''$ e distância de 51,28m, confrontando com terras de , até atingir o ponto **P10717**, de coordenadas **N 9.708.202,68m** e **E 584.594,67m**; deste segue com azimute de $334^{\circ}38'13''$ e distância de 25,02m, confrontando com terras de , até atingir o ponto **P10718**, de coordenadas **N 9.708.225,29m** e **E 584.583,95m**; deste segue com azimute de $334^{\circ}38'13''$ e distância de 0,04m, confrontando com terras de , até atingir o ponto **P10719**, de coordenadas **N 9.708.225,32m** e **E 584.583,94m**; deste segue com azimute de $134^{\circ}58'41''$ e distância de 17,28m, confrontando com terras de , até atingir o ponto **P10720**, de coordenadas **N 9.708.213,11m** e **E 584.596,16m**; deste segue com azimute de $134^{\circ}58'41''$ e distância de 0,10m, confrontando com terras de , até atingir o ponto **P10721**, de coordenadas **N 9.708.213,04m** e **E 584.596,23m**; deste segue com azimute de $104^{\circ}01'33''$ e distância de 34,86m, confrontando com terras de , até atingir o ponto **P10722**, de coordenadas **N 9.708.204,59m** e **E 584.630,05m**; deste segue com azimute de $64^{\circ}27'27''$ e distância de 35,92m, confrontando com terras de , até atingir o ponto **P10723**, de coordenadas **N 9.708.220,08m** e **E 584.662,46m**; deste segue com azimute de $64^{\circ}04'30''$ e distância de 57,97m, confrontando com terras de , até atingir o ponto **P10724**, de coordenadas **N 9.708.245,43m** e **E 584.714,59m**; deste segue com azimute de $84^{\circ}38'53''$ e distância de 45,29m, confrontando com terras de , até atingir o ponto **P10725**, de coordenadas **N 9.708.249,65m** e **E 584.759,68m**; deste segue com azimute de $53^{\circ}09'05''$ e distância de 1,50m, confrontando com terras de , até atingir o ponto **P10726**, de coordenadas **N 9.708.250,55m** e **E 584.760,88m**; deste segue com azimute de $84^{\circ}41'07''$ e distância de 0,06m, confrontando com terras de , até atingir o ponto **P10727**, de coordenadas **N 9.708.250,55m** e **E 584.760,95m**; deste segue com azimute de $53^{\circ}09'05''$ e distância de 56,35m, confrontando com terras de , até atingir o ponto **P10728**, de coordenadas **N 9.708.284,35m** e **E 584.806,04m**; deste segue com azimute de $49^{\circ}41'19''$ e distância de 97,94m, confrontando com terras de , até atingir o ponto **P10729**, de coordenadas **N 9.708.347,71m** e **E 584.880,72m**; deste segue com azimute de $330^{\circ}55'37''$ e distância de 29,00m, confrontando com terras de , até atingir o ponto **P10730**, de coordenadas **N 9.708.373,05m** e **E 584.866,63m**; deste segue com azimute de $341^{\circ}33'07''$ e distância de 13,36m, confrontando com terras de , até atingir o ponto **P10731**, de coordenadas **N 9.708.385,72m** e **E 584.862,40m**; deste segue com azimute de $52^{\circ}43'02''$ e distância de 35,63m, confrontando com terras de , até atingir o ponto **P10732**, de coordenadas **N 9.708.407,31m** e **E 584.890,76m**; deste segue com azimute de $52^{\circ}43'02''$ e distância de 0,01m, confrontando com terras de , até atingir o ponto **P10733**, de coordenadas **N 9.708.407,32m** e **E 584.890,76m**; deste segue com azimute de $134^{\circ}58'39''$ e distância de 23,75m, confrontando com terras de , até atingir o ponto **P10734**, de coordenadas **N 9.708.390,53m** e **E 584.907,56m**; deste segue com azimute de $134^{\circ}58'39''$ e distância de 0,11m, confrontando com terras de , até atingir o ponto **P10735**, de coordenadas **N 9.708.390,45m** e **E 584.907,64m**; deste segue com azimute de $85^{\circ}14'24''$ e distância de 33,94m, confrontando com terras de , até atingir o ponto **P10736**, de coordenadas **N 9.708.393,27m** e **E 584.941,46m**; deste segue com azimute de $82^{\circ}02'11''$ e distância de 71,14m, confrontando com terras de , até atingir o ponto **P10737**, de coordenadas **N 9.708.403,13m** e **E 585.011,92m**; deste segue com azimute de $90^{\circ}00'00''$ e distância de 98,64m, confrontando com terras de , até atingir o ponto **P10738**, de coordenadas **N 9.708.403,13m** e **E 585.110,55m**; deste segue com azimute de $86^{\circ}11'20''$ e distância de 42,29m, confrontando com terras de , até atingir o ponto **P10739**, de coordenadas **N 9.708.405,94m** e **E 585.152,75m**; deste segue com azimute de $86^{\circ}11'20''$ e distância de 0,08m, confrontando com terras de , até atingir o ponto **P10740**, de coordenadas **N 9.708.405,94m** e **E 585.152,83m**; deste segue com azimute de $169^{\circ}41'15''$ e distância de 15,68m, confrontando com terras de , até atingir o ponto **P10741**, de coordenadas **N 9.708.390,52m** e **E 585.155,63m**; deste segue com azimute de $169^{\circ}41'15''$ e distância de 0,07m, confrontando com terras de , até atingir o ponto **P10742**, de coordenadas **N 9.708.390,45m** e **E 585.155,65m**; deste segue com azimute de $96^{\circ}50'16''$ e distância de 35,48m, confrontando com terras de , até atingir o ponto **P10743**, de coordenadas **N 9.708.386,23m** e **E 585.190,87m**; deste segue com azimute de $84^{\circ}28'36''$ e distância de 43,89m, confrontando com terras de , até atingir o ponto **P10744**, de coordenadas **N 9.708.390,45m** e **E 585.234,56m**; deste segue com azimute de $15^{\circ}32'07''$ e distância de 0,83m, confrontando com terras de , até atingir o ponto **P10745**, de coordenadas **N 9.708.391,26m** e **E 585.234,78m**; deste segue com azimute de $84^{\circ}28'27''$ e distância de 1,04m, confrontando com terras de , até atingir o ponto **P10746**, de coordenadas **N 9.708.391,36m** e **E 585.235,82m**; deste segue com azimute de $15^{\circ}32'08''$ e distância de 25,23m, confrontando com terras de , até atingir o ponto **P10747**, de coordenadas **N 9.708.415,67m** e **E 585.242,58m**; deste segue com azimute de $97^{\circ}35'20''$ e distância de 20,22m, confrontando com terras de , até atingir o ponto **P10748**, de coordenadas **N 9.708.413,00m** e **E 585.262,62m**; deste segue com azimute de $97^{\circ}35'20''$ e distância de 0,12m, confrontando com terras de , até atingir o ponto **P10749**, de coordenadas **N 9.708.412,98m** e **E**



PREFEITURA DE SÃO LUÍS

SECRETARIA MUNICIPAL DE GOVERNO

MINUTA DE ANTEPROJETO DE LEI Nº _____ DE _____ DE 2019

585.262,74m; deste segue com azimute de 205°13'03" e distância de 26,46m, confrontando com terras de , até atingir o ponto **P10750**, de coordenadas **N 9.708.389,05m** e **E 585.251,47m**; deste segue com azimute de 141°55'55" e distância de 41,04m, confrontando com terras de , até atingir o ponto **P10751**, de coordenadas **N 9.708.356,74m** e **E 585.276,77m**; deste segue com azimute de 141°55'55" e distância de 0,10m, confrontando com terras de , até atingir o ponto **P10752**, de coordenadas **N 9.708.356,66m** e **E 585.276,83m**; deste segue com azimute de 88°27'11" e distância de 52,16m, confrontando com terras de , até atingir o ponto **P10753**, de coordenadas **N 9.708.358,07m** e **E 585.328,97m**; deste segue com azimute de 101°30'18" e distância de 77,65m, confrontando com terras de , até atingir o ponto **P10754**, de coordenadas **N 9.708.342,58m** e **E 585.405,06m**; deste segue com azimute de 64°40'15" e distância de 29,62m, confrontando com terras de , até atingir o ponto **P10755**, de coordenadas **N 9.708.355,25m** e **E 585.431,83m**; deste segue com azimute de 19°32'57" e distância de 0,39m, confrontando com terras de , até atingir o ponto **P10756**, de coordenadas **N 9.708.355,62m** e **E 585.431,96m**; deste segue com azimute de 64°40'12" e distância de 1,25m, confrontando com terras de , até atingir o ponto **P10757**, de coordenadas **N 9.708.356,16m** e **E 585.433,09m**; deste segue com azimute de 19°33'02" e distância de 44,90m, confrontando com terras de , até atingir o ponto **P10758**, de coordenadas **N 9.708.398,47m** e **E 585.448,12m**; deste segue com azimute de 119°02'06" e distância de 13,50m, confrontando com terras de , até atingir o ponto **P10759**, de coordenadas **N 9.708.391,91m** e **E 585.459,92m**; deste segue com azimute de 119°02'06" e distância de 0,11m, confrontando com terras de , até atingir o ponto **P10760**, de coordenadas **N 9.708.391,86m** e **E 585.460,01m**; deste segue com azimute de 185°02'47" e distância de 48,01m, confrontando com terras de , até atingir o ponto **P10761**, de coordenadas **N 9.708.344,04m** e **E 585.455,79m**; deste segue com azimute de 185°02'47" e distância de 0,05m, confrontando com terras de , até atingir o ponto **P10762**, de coordenadas **N 9.708.343,99m** e **E 585.455,79m**; deste segue com azimute de 106°14'54" e distância de 105,68m, confrontando com terras de , até atingir o ponto **P10763**, de coordenadas **N 9.708.314,42m** e **E 585.557,24m**; deste segue com azimute de 80°04'53" e distância de 57,22m, confrontando com terras de , até atingir o ponto **P10764**, de coordenadas **N 9.708.324,28m** e **E 585.613,61m**; deste segue com azimute de 60°16'27" e distância de 22,26m, confrontando com terras de , até atingir o ponto **P10765**, de coordenadas **N 9.708.335,32m** e **E 585.632,94m**; deste segue com azimute de 60°16'27" e distância de 0,45m, confrontando com terras de , até atingir o ponto **P10766**, de coordenadas **N 9.708.335,54m** e **E 585.633,34m**; deste segue com azimute de 225°01'21" e distância de 39,76m, confrontando com terras de , até atingir o ponto **P10767**, de coordenadas **N 9.708.307,44m** e **E 585.605,21m**; deste segue com azimute de 225°01'21" e distância de 0,08m, confrontando com terras de , até atingir o ponto **P10768**, de coordenadas **N 9.708.307,38m** e **E 585.605,15m**; deste segue com azimute de 96°50'15" e distância de 70,96m, confrontando com terras de , até atingir o ponto **P10769**, de coordenadas **N 9.708.298,93m** e **E 585.675,61m**; deste segue com azimute de 98°07'26" e distância de 119,55m, confrontando com terras de , até atingir o ponto **P10770**, de coordenadas **N 9.708.282,04m** e **E 585.793,95m**; deste segue com azimute de 98°07'26" e distância de 0,02m, confrontando com terras de , até atingir o ponto **P10771**, de coordenadas **N 9.708.282,04m** e **E 585.793,98m**; deste segue com azimute de 134°58'41" e distância de 35,82m, confrontando com terras de , até atingir o ponto **P10772**, de coordenadas **N 9.708.256,72m** e **E 585.819,31m**; deste segue com azimute de 134°58'41" e distância de 0,04m, confrontando com terras de , até atingir o ponto **P10773**, de coordenadas **N 9.708.256,69m** e **E 585.819,34m**; deste segue com azimute de 126°21'46" e distância de 33,25m, confrontando com terras de , até atingir o ponto **P10774**, de coordenadas **N 9.708.236,98m** e **E 585.846,11m**; deste segue com azimute de 119°35'08" e distância de 71,30m, confrontando com terras de , até atingir o ponto **P10775**, de coordenadas **N 9.708.201,78m** e **E 585.908,11m**; deste segue com azimute de 108°48'41" e distância de 65,50m, confrontando com terras de , até atingir o ponto **P10776**, de coordenadas **N 9.708.180,66m** e **E 585.970,11m**; deste segue com azimute de 114°05'08" e distância de 58,65m, confrontando com terras de , até atingir o ponto **P10777**, de coordenadas **N 9.708.156,72m** e **E 586.023,66m**; deste segue com azimute de 90°00'00" e distância de 84,55m, confrontando com terras de , até atingir o ponto **P10778**, de coordenadas **N 9.708.156,72m** e **E 586.108,21m**; deste segue com azimute de 77°59'51" e distância de 67,71m, confrontando com terras de , até atingir o ponto **P10779**, de coordenadas **N 9.708.170,80m** e **E 586.174,44m**; deste segue com azimute de 51°32'31" e distância de 1,39m, confrontando com terras de , até atingir o ponto **P10780**, de coordenadas **N 9.708.171,67m** e **E 586.175,53m**; deste segue com azimute de 77°59'44" e distância de 0,17m, confrontando com terras de , até atingir o ponto **P10781**, de coordenadas **N 9.708.171,70m** e **E 586.175,70m**; deste segue com azimute de 51°32'29" e distância de 70,18m, confrontando com terras de , até atingir o ponto **P10782**, de coordenadas **N 9.708.215,35m** e **E 586.230,65m**; deste segue com azimute de 28°49'46" e distância de 96,43m, confrontando com terras de , até atingir o ponto **P10783**, de coordenadas **N 9.708.299,83m** e **E 586.277,15m**; deste segue com azimute de 9°41'40" e distância de 105,18m, confrontando com terras de , até atingir o ponto **P10784**, de coordenadas **N 9.708.403,51m** e **E 586.294,86m**; deste segue com



PREFEITURA DE SÃO LUÍS

SECRETARIA MUNICIPAL DE GOVERNO

MINUTA DE ANTEPROJETO DE LEI Nº _____ DE _____ DE 2019

azimute de $337^{\circ}59'37''$ e distância de 58,76m, confrontando com terras de , até atingir o ponto **P10785**, de coordenadas **N 9.708.457,99m** e **E 586.272,85m**; deste segue com azimute de $330^{\circ}01'38''$ e distância de 71,35m, confrontando com terras de , até atingir o ponto **P10786**, de coordenadas **N 9.708.519,80m** e **E 586.237,20m**; deste segue com azimute de $279^{\circ}27'18''$ e distância de 19,13m, confrontando com terras de , até atingir o ponto **P10787**, de coordenadas **N 9.708.522,94m** e **E 586.218,33m**; deste segue com azimute de $204^{\circ}55'22''$ e distância de 1,08m, confrontando com terras de , até atingir o ponto **P10788**, de coordenadas **N 9.708.521,96m** e **E 586.217,88m**; deste segue com azimute de $204^{\circ}55'22''$ e distância de 0,06m, confrontando com terras de , até atingir o ponto **P10789**, de coordenadas **N 9.708.521,91m** e **E 586.217,85m**; deste segue com azimute de $279^{\circ}27'28''$ e distância de 0,79m, confrontando com terras de , até atingir o ponto **P10790**, de coordenadas **N 9.708.522,04m** e **E 586.217,07m**; deste segue com azimute de $204^{\circ}55'19''$ e distância de 31,58m, confrontando com terras de , até atingir o ponto **P10791**, de coordenadas **N 9.708.493,40m** e **E 586.203,76m**; deste segue com azimute de $257^{\circ}28'50''$ e distância de 0,15m, confrontando com terras de , até atingir o ponto **P10792**, de coordenadas **N 9.708.493,37m** e **E 586.203,62m**; deste segue com azimute de $257^{\circ}28'50''$ e distância de 8,56m, confrontando com terras de , até atingir o ponto **P10793**, de coordenadas **N 9.708.491,51m** e **E 586.195,27m**; deste segue com azimute de $6^{\circ}38'15''$ e distância de 45,35m, confrontando com terras de , até atingir o ponto **P10794**, de coordenadas **N 9.708.536,56m** e **E 586.200,51m**; deste segue com azimute de $335^{\circ}07'10''$ e distância de 47,35m, confrontando com terras de , até atingir o ponto **P10795**, de coordenadas **N 9.708.579,51m** e **E 586.180,59m**; deste segue com azimute de $297^{\circ}06'12''$ e distância de 48,29m, confrontando com terras de , até atingir o ponto **P10796**, de coordenadas **N 9.708.601,51m** e **E 586.137,60m**; deste segue com azimute de $235^{\circ}11'47''$ e distância de 1,53m, confrontando com terras de , até atingir o ponto **P10797**, de coordenadas **N 9.708.600,63m** e **E 586.136,34m**; deste segue com azimute de $235^{\circ}11'47''$ e distância de 27,83m, confrontando com terras de , até atingir o ponto **P10798**, de coordenadas **N 9.708.584,75m** e **E 586.113,49m**; deste segue com azimute de $226^{\circ}39'13''$ e distância de 0,15m, confrontando com terras de , até atingir o ponto **P10799**, de coordenadas **N 9.708.584,65m** e **E 586.113,38m**; deste segue com azimute de $235^{\circ}11'49''$ e distância de 1,41m, confrontando com terras de , até atingir o ponto **P10800**, de coordenadas **N 9.708.583,84m** e **E 586.112,23m**; deste segue com azimute de $226^{\circ}39'31''$ e distância de 24,71m, confrontando com terras de , até atingir o ponto **P10801**, de coordenadas **N 9.708.566,89m** e **E 586.094,26m**; deste segue com azimute de $261^{\circ}52'36''$ e distância de 0,21m, confrontando com terras de , até atingir o ponto **P10802**, de coordenadas **N 9.708.566,86m** e **E 586.094,06m**; deste segue com azimute de $261^{\circ}52'36''$ e distância de 6,84m, confrontando com terras de , até atingir o ponto **P10803**, de coordenadas **N 9.708.565,89m** e **E 586.087,28m**; deste segue com azimute de $2^{\circ}43'42''$ e distância de 21,70m, confrontando com terras de , até atingir o ponto **P10804**, de coordenadas **N 9.708.587,57m** e **E 586.088,31m**; deste segue com azimute de $65^{\circ}00'00''$ e distância de 15,98m, confrontando com terras de , até atingir o ponto **P10805**, de coordenadas **N 9.708.594,32m** e **E 586.102,79m**; deste segue com azimute de $30^{\circ}24'00''$ e distância de 0,50m, confrontando com terras de , até atingir o ponto **P10806**, de coordenadas **N 9.708.594,75m** e **E 586.103,05m**; deste segue com azimute de $65^{\circ}00'08''$ e distância de 1,11m, confrontando com terras de , até atingir o ponto **P10807**, de coordenadas **N 9.708.595,22m** e **E 586.104,05m**; deste segue com azimute de $30^{\circ}23'55''$ e distância de 35,22m, confrontando com terras de , até atingir o ponto **P10808**, de coordenadas **N 9.708.625,60m** e **E 586.121,88m**; deste segue com azimute de $287^{\circ}38'15''$ e distância de 24,20m, confrontando com terras de , até atingir o ponto **P10809**, de coordenadas **N 9.708.632,94m** e **E 586.098,81m**; deste segue com azimute de $309^{\circ}47'02''$ e distância de 40,93m, confrontando com terras de , até atingir o ponto **P10810**, de coordenadas **N 9.708.659,13m** e **E 586.067,36m**; deste segue com azimute de $355^{\circ}25'21''$ e distância de 26,27m, confrontando com terras de , até atingir o ponto **P10811**, de coordenadas **N 9.708.685,32m** e **E 586.065,26m**; deste segue com azimute de $301^{\circ}35'16''$ e distância de 32,00m, confrontando com terras de , até atingir o ponto **P10812**, de coordenadas **N 9.708.702,08m** e **E 586.038,00m**; deste segue com azimute de $263^{\circ}09'45''$ e distância de 26,40m, confrontando com terras de , até atingir o ponto **P10813**, de coordenadas **N 9.708.698,93m** e **E 586.011,79m**; deste segue com azimute de $283^{\circ}13'51''$ e distância de 18,31m, confrontando com terras de , até atingir o ponto **P10814**, de coordenadas **N 9.708.703,13m** e **E 585.993,97m**; deste segue com azimute de $252^{\circ}21'46''$ e distância de 24,20m, confrontando com terras de , até atingir o ponto **P10815**, de coordenadas **N 9.708.695,79m** e **E 585.970,91m**; deste segue com azimute de $240^{\circ}35'29''$ e distância de 46,94m, confrontando com terras de , até atingir o ponto **P10816**, de coordenadas **N 9.708.672,74m** e **E 585.930,02m**; deste segue com azimute de $322^{\circ}34'24''$ e distância de 22,43m, confrontando com terras de , até atingir o ponto **P10817**, de coordenadas **N 9.708.690,55m** e **E 585.916,39m**; deste segue com azimute de $45^{\circ}01'19''$ e distância de 17,52m, confrontando com terras de , até atingir o ponto **P10818**, de coordenadas **N 9.708.702,94m** e **E 585.928,78m**; deste segue com azimute de $56^{\circ}19'48''$ e distância de 44,06m, confrontando com terras de , até atingir o ponto **P10819**, de coordenadas **N 9.708.727,36m** e **E 585.965,45m**; deste segue com azimute de



PREFEITURA DE SÃO LUÍS

SECRETARIA MUNICIPAL DE GOVERNO

MINUTA DE ANTEPROJETO DE LEI Nº _____ DE _____ DE 2019

55°38'27" e distância de 24,13m, confrontando com terras de , até atingir o ponto **P10820**, de coordenadas N **9.708.740,98m** e E **585.985,37m**; deste segue com azimute de 114°25'37" e distância de 25,33m, confrontando com terras de , até atingir o ponto **P10821**, de coordenadas N **9.708.730,51m** e E **586.008,44m**; deste segue com azimute de 93°21'51" e distância de 17,85m, confrontando com terras de , até atingir o ponto **P10822**, de coordenadas N **9.708.729,46m** e E **586.026,26m**; deste segue com azimute de 42°17'47" e distância de 1,25m, confrontando com terras de , até atingir o ponto **P10823**, de coordenadas N **9.708.730,39m** e E **586.027,10m**; deste segue com azimute de 93°21'42" e distância de 0,42m, confrontando com terras de , até atingir o ponto **P10824**, de coordenadas N **9.708.730,36m** e E **586.027,52m**; deste segue com azimute de 42°17'47" e distância de 15,58m, confrontando com terras de , até atingir o ponto **P10825**, de coordenadas N **9.708.741,89m** e E **586.038,00m**; deste segue com azimute de 309°04'21" e distância de 21,61m, confrontando com terras de , até atingir o ponto **P10826**, de coordenadas N **9.708.755,51m** e E **586.021,23m**; deste segue com azimute de 337°03'07" e distância de 29,58m, confrontando com terras de , até atingir o ponto **P10827**, de coordenadas N **9.708.782,74m** e E **586.009,70m**; deste segue com azimute de 337°09'00" e distância de 21,60m, confrontando com terras de , até atingir o ponto **P10828**, de coordenadas N **9.708.802,65m** e E **586.001,31m**; deste segue com azimute de 311°47'53" e distância de 26,72m, confrontando com terras de , até atingir o ponto **P10829**, de coordenadas N **9.708.820,46m** e E **585.981,39m**; deste segue com azimute de 340°11'14" e distância de 55,68m, confrontando com terras de , até atingir o ponto **P10830**, de coordenadas N **9.708.872,84m** e E **585.962,52m**; deste segue com azimute de 344°20'46" e distância de 27,20m, confrontando com terras de , até atingir o ponto **P10831**, de coordenadas N **9.708.899,03m** e E **585.955,18m**; deste segue com azimute de 337°52'31" e distância de 36,19m, confrontando com terras de , até atingir o ponto **P10832**, de coordenadas N **9.708.932,55m** e E **585.941,55m**; deste segue com azimute de 348°50'55" e distância de 70,47m, confrontando com terras de , até atingir o ponto **P10833**, de coordenadas N **9.709.001,69m** e E **585.927,92m**; deste segue com azimute de 21°15'55" e distância de 20,23m, confrontando com terras de , até atingir o ponto **P10834**, de coordenadas N **9.709.020,55m** e E **585.935,26m**; deste segue com azimute de 8°37'20" e distância de 34,97m, confrontando com terras de , até atingir o ponto **P10835**, de coordenadas N **9.709.055,12m** e E **585.940,50m**; deste segue com azimute de 354°17'06" e distância de 52,64m, confrontando com terras de , até atingir o ponto **P10836**, de coordenadas N **9.709.107,50m** e E **585.935,26m**; deste segue com azimute de 14°28'52" e distância de 33,54m, confrontando com terras de , até atingir o ponto **P10837**, de coordenadas N **9.709.139,97m** e E **585.943,65m**; deste segue com azimute de 295°45'07" e distância de 32,16m, confrontando com terras de , até atingir o ponto **P10838**, de coordenadas N **9.709.153,95m** e E **585.914,68m**; deste segue com azimute de 85°36'13" e distância de 10,96m, confrontando com terras de , até atingir o ponto **P10839**, de coordenadas N **9.709.154,79m** e E **585.925,61m**; deste segue com azimute de 78°41'56" e distância de 16,04m, confrontando com terras de , até atingir o ponto **P10840**, de coordenadas N **9.709.157,93m** e E **585.941,34m**; deste segue com azimute de 354°36'16" e distância de 0,64m, confrontando com terras de , até atingir o ponto **P10841**, de coordenadas N **9.709.158,57m** e E **585.941,28m**; deste segue com azimute de 78°41'51" e distância de 1,35m, confrontando com terras de , até atingir o ponto **P10842**, de coordenadas N **9.709.158,83m** e E **585.942,60m**; deste segue com azimute de 354°36'23" e distância de 55,77m, confrontando com terras de , até atingir o ponto **P10843**, de coordenadas N **9.709.214,35m** e E **585.937,36m**; deste segue com azimute de 10°18'46" e distância de 35,14m, confrontando com terras de , até atingir o ponto **P10844**, de coordenadas N **9.709.248,92m** e E **585.943,65m**; deste segue com azimute de 276°28'41" e distância de 46,43m, confrontando com terras de , até atingir o ponto **P10845**, de coordenadas N **9.709.254,16m** e E **585.897,52m**; deste segue com azimute de 341°33'05" e distância de 18,93m, confrontando com terras de , até atingir o ponto **P10846**, de coordenadas N **9.709.272,12m** e E **585.891,53m**; deste segue com azimute de 90°00'00" e distância de 22,55m, confrontando com terras de , até atingir o ponto **P10847**, de coordenadas N **9.709.272,12m** e E **585.914,08m**; deste segue com azimute de 62°22'20" e distância de 24,85m, confrontando com terras de , até atingir o ponto **P10848**, de coordenadas N **9.709.283,64m** e E **585.936,10m**; deste segue com azimute de 358°58'31" e distância de 0,24m, confrontando com terras de , até atingir o ponto **P10849**, de coordenadas N **9.709.283,88m** e E **585.936,09m**; deste segue com azimute de 62°22'21" e distância de 1,43m, confrontando com terras de , até atingir o ponto **P10850**, de coordenadas N **9.709.284,54m** e E **585.937,36m**; deste segue com azimute de 358°58'34" e distância de 58,67m, confrontando com terras de , até atingir o ponto **P10851**, de coordenadas N **9.709.343,21m** e E **585.936,31m**; deste segue com azimute de 270°00'00" e distância de 26,21m, confrontando com terras de , até atingir o ponto **P10852**, de coordenadas N **9.709.343,21m** e E **585.910,10m**; deste segue com azimute de 24°27'38" e distância de 25,32m, confrontando com terras de , até atingir o ponto **P10853**, de coordenadas N **9.709.366,26m** e E **585.920,58m**; deste segue com azimute de 0°00'00" e distância de 58,67m, confrontando com terras de , até atingir o ponto **P10854**, de coordenadas N **9.709.424,92m** e E **585.920,58m**; deste segue com azimute de 303°12'42" e



PREFEITURA DE SÃO LUÍS

SECRETARIA MUNICIPAL DE GOVERNO

MINUTA DE ANTEPROJETO DE LEI Nº _____ DE _____ DE 2019

distância de 36,34m, confrontando com terras de , até atingir o ponto **P10855**, de coordenadas **N 9.709.444,83m** e **E 585.890,18m**; deste segue com azimute de $237^{\circ}17'05''$ e distância de 1,57m, confrontando com terras de , até atingir o ponto **P10856**, de coordenadas **N 9.709.443,98m** e **E 585.888,86m**; deste segue com azimute de $237^{\circ}17'05''$ e distância de 33,32m, confrontando com terras de , até atingir o ponto **P10857**, de coordenadas **N 9.709.425,97m** e **E 585.860,82m**; deste segue com azimute de $335^{\circ}32'20''$ e distância de 0,04m, confrontando com terras de , até atingir o ponto **P10858**, de coordenadas **N 9.709.426,00m** e **E 585.860,81m**; deste segue com azimute de $335^{\circ}32'20''$ e distância de 12,62m, confrontando com terras de , até atingir o ponto **P10859**, de coordenadas **N 9.709.437,49m** e **E 585.855,58m**; deste segue com azimute de $28^{\circ}58'12''$ e distância de 56,28m, confrontando com terras de , até atingir o ponto **P10860**, de coordenadas **N 9.709.486,73m** e **E 585.882,84m**; deste segue com azimute de $333^{\circ}25'01''$ e distância de 16,40m, confrontando com terras de , até atingir o ponto **P10861**, de coordenadas **N 9.709.501,40m** e **E 585.875,50m**; deste segue com azimute de $272^{\circ}43'26''$ e distância de 22,04m, confrontando com terras de , até atingir o ponto **P10862**, de coordenadas **N 9.709.502,44m** e **E 585.853,48m**; deste segue com azimute de $324^{\circ}45'40''$ e distância de 21,80m, confrontando com terras de , até atingir o ponto **P10863**, de coordenadas **N 9.709.520,25m** e **E 585.840,90m**; deste segue com azimute de $28^{\circ}37'46''$ e distância de 13,13m, confrontando com terras de , até atingir o ponto **P10864**, de coordenadas **N 9.709.531,78m** e **E 585.847,19m**; deste segue com azimute de $353^{\circ}39'17''$ e distância de 18,97m, confrontando com terras de , até atingir o ponto **P10865**, de coordenadas **N 9.709.550,63m** e **E 585.845,10m**; deste segue com azimute de $320^{\circ}57'32''$ e distância de 78,23m, confrontando com terras de , até atingir o ponto **P10866**, de coordenadas **N 9.709.611,39m** e **E 585.795,82m**; deste segue com azimute de $349^{\circ}41'15''$ e distância de 35,14m, confrontando com terras de , até atingir o ponto **P10867**, de coordenadas **N 9.709.645,96m** e **E 585.789,53m**; deste segue com azimute de $322^{\circ}06'12''$ e distância de 35,84m, confrontando com terras de , até atingir o ponto **P10868**, de coordenadas **N 9.709.674,25m** e **E 585.767,51m**; deste segue com azimute de $272^{\circ}29'15''$ e distância de 24,14m, confrontando com terras de , até atingir o ponto **P10869**, de coordenadas **N 9.709.675,30m** e **E 585.743,40m**; deste segue com azimute de $4^{\circ}05'21''$ e distância de 14,70m, confrontando com terras de , até atingir o ponto **P10870**, de coordenadas **N 9.709.689,96m** e **E 585.744,45m**; deste segue com azimute de $326^{\circ}48'04''$ e distância de 32,55m, confrontando com terras de , até atingir o ponto **P10871**, de coordenadas **N 9.709.717,20m** e **E 585.726,63m**; deste segue com azimute de $274^{\circ}45'36''$ e distância de 12,62m, confrontando com terras de , até atingir o ponto **P10872**, de coordenadas **N 9.709.718,25m** e **E 585.714,05m**; deste segue com azimute de $8^{\circ}08'08''$ e distância de 14,82m, confrontando com terras de , até atingir o ponto **P10873**, de coordenadas **N 9.709.732,91m** e **E 585.716,14m**; deste segue com azimute de $333^{\circ}00'07''$ e distância de 64,67m, confrontando com terras de , até atingir o ponto **P10874**, de coordenadas **N 9.709.790,53m** e **E 585.686,79m**; deste segue com azimute de $333^{\circ}25'02''$ e distância de 56,23m, confrontando com terras de , até atingir o ponto **P10875**, de coordenadas **N 9.709.840,82m** e **E 585.661,63m**; deste segue com azimute de $265^{\circ}46'01''$ e distância de 28,38m, confrontando com terras de , até atingir o ponto **P10876**, de coordenadas **N 9.709.838,72m** e **E 585.633,32m**; deste segue com azimute de $339^{\circ}25'43''$ e distância de 8,79m, confrontando com terras de , até atingir o ponto **P10877**, de coordenadas **N 9.709.846,95m** e **E 585.630,23m**; deste segue com azimute de $60^{\circ}16'28''$ e distância de 32,29m, confrontando com terras de , até atingir o ponto **P10878**, de coordenadas **N 9.709.862,96m** e **E 585.658,27m**; deste segue com azimute de $344^{\circ}11'59''$ e distância de 0,16m, confrontando com terras de , até atingir o ponto **P10879**, de coordenadas **N 9.709.863,12m** e **E 585.658,22m**; deste segue com azimute de $60^{\circ}16'31''$ e distância de 1,50m, confrontando com terras de , até atingir o ponto **P10880**, de coordenadas **N 9.709.863,86m** e **E 585.659,53m**; deste segue com azimute de $344^{\circ}11'09''$ e distância de 115,41m, confrontando com terras de , até atingir o ponto **P10881**, de coordenadas **N 9.709.974,91m** e **E 585.628,08m**; deste segue com azimute de $357^{\circ}27'11''$ e distância de 47,19m, confrontando com terras de , até atingir o ponto **P10882**, de coordenadas **N 9.710.022,05m** e **E 585.625,98m**; deste segue com azimute de $299^{\circ}10'43''$ e distância de 76,50m, confrontando com terras de , até atingir o ponto **P10883**, de coordenadas **N 9.710.059,35m** e **E 585.559,19m**; deste segue com azimute de $105^{\circ}36'50''$ e distância de 113,80m, confrontando com terras de , até atingir o ponto **P10884**, de coordenadas **N 9.710.028,72m** e **E 585.668,79m**; deste segue com azimute de $76^{\circ}34'28''$ e distância de 93,38m, confrontando com terras de , até atingir o ponto **P10885**, de coordenadas **N 9.710.050,40m** e **E 585.759,61m**; deste segue com azimute de $76^{\circ}34'28''$ e distância de 0,04m, confrontando com terras de , até atingir o ponto **P10886**, de coordenadas **N 9.710.050,41m** e **E 585.759,66m**; deste segue com azimute de $238^{\circ}05'57''$ e distância de 73,48m, confrontando com terras de , até atingir o ponto **P10887**, de coordenadas **N 9.710.011,58m** e **E 585.697,27m**; deste segue com azimute de $195^{\circ}46'40''$ e distância de 0,15m, confrontando com terras de , até atingir o ponto **P10888**, de coordenadas **N 9.710.011,43m** e **E 585.697,23m**; deste segue com azimute de $238^{\circ}05'53''$ e distância de 1,44m, confrontando com terras de , até atingir o ponto **P10889**, de coordenadas **N 9.710.010,67m** e **E 585.696,01m**; deste segue com azimute de $195^{\circ}45'46''$ e distância de 42,45m, confrontando



PREFEITURA DE SÃO LUÍS

SECRETARIA MUNICIPAL DE GOVERNO

MINUTA DE ANTEPROJETO DE LEI Nº _____ DE _____ DE 2019

com terras de , até atingir o ponto **P10890**, de coordenadas **N 9.709.969,82m** e **E 585.684,48m**; deste segue com azimute de $167^{\circ}32'27''$ e distância de 82,61m, confrontando com terras de , até atingir o ponto **P10891**, de coordenadas **N 9.709.889,15m** e **E 585.702,30m**; deste segue com azimute de $157^{\circ}56'54''$ e distância de 47,36m, confrontando com terras de , até atingir o ponto **P10892**, de coordenadas **N 9.709.845,26m** e **E 585.720,08m**; deste segue com azimute de $61^{\circ}43'04''$ e distância de 15,42m, confrontando com terras de , até atingir o ponto **P10893**, de coordenadas **N 9.709.852,56m** e **E 585.733,66m**; deste segue com azimute de $61^{\circ}34'32''$ e distância de 57,22m, confrontando com terras de , até atingir o ponto **P10894**, de coordenadas **N 9.709.879,80m** e **E 585.783,98m**; deste segue com azimute de $120^{\circ}56'38''$ e distância de 5,03m, confrontando com terras de , até atingir o ponto **P10895**, de coordenadas **N 9.709.877,21m** e **E 585.788,30m**; deste segue com azimute de $51^{\circ}54'40''$ e distância de 291,35m, confrontando com terras de , até atingir o ponto **P10896**, de coordenadas **N 9.710.056,94m** e **E 586.017,61m**; deste segue com azimute de $48^{\circ}48'51''$ e distância de 511,16m, confrontando com terras de , até atingir o ponto **P10897**, de coordenadas **N 9.710.393,55m** e **E 586.402,30m**; deste segue com azimute de $42^{\circ}33'48''$ e distância de 533,18m, confrontando com terras de , até atingir o ponto **P10898**, de coordenadas **N 9.710.786,25m** e **E 586.762,94m**; deste segue com azimute de $54^{\circ}14'46''$ e distância de 246,89m, confrontando com terras de , até atingir o ponto **P10899**, de coordenadas **N 9.710.930,51m** e **E 586.963,30m**; deste segue com azimute de $23^{\circ}57'45''$ e distância de 78,93m, confrontando com terras de , até atingir o ponto **P10900**, de coordenadas **N 9.711.002,64m** e **E 586.995,36m**; deste segue com azimute de $50^{\circ}11'40''$ e distância de 1,67m, confrontando com terras de , até atingir o ponto **P10901**, de coordenadas **N 9.711.003,71m** e **E 586.996,64m**; deste segue com azimute de $307^{\circ}45'44''$ e distância de 8,65m, confrontando com terras de , até atingir o ponto **P10902**, de coordenadas **N 9.711.009,00m** e **E 586.989,81m**; deste segue com azimute de $48^{\circ}23'06''$ e distância de 44,00m, confrontando com terras de , até atingir o ponto **P10903**, de coordenadas **N 9.711.038,23m** e **E 587.022,70m**; deste segue com azimute de $46^{\circ}21'03''$ e distância de 23,66m, confrontando com terras de , até atingir o ponto **P10904**, de coordenadas **N 9.711.054,56m** e **E 587.039,82m**; deste segue com azimute de $31^{\circ}20'43''$ e distância de 41,88m, confrontando com terras de , até atingir o ponto **P10905**, de coordenadas **N 9.711.090,33m** e **E 587.061,61m**; deste segue com azimute de $23^{\circ}44'03''$ e distância de 10,04m, confrontando com terras de , até atingir o ponto **P10906**, de coordenadas **N 9.711.099,52m** e **E 587.065,65m**; deste segue com azimute de $23^{\circ}51'17''$ e distância de 25,01m, confrontando com terras de , até atingir o ponto **P10907**, de coordenadas **N 9.711.122,39m** e **E 587.075,77m**; deste segue com azimute de $22^{\circ}04'49''$ e distância de 1,82m, confrontando com terras de , até atingir o ponto **P10908**, de coordenadas **N 9.711.124,08m** e **E 587.076,45m**; deste segue com azimute de $23^{\circ}44'03''$ e distância de 19,19m, confrontando com terras de , até atingir o ponto **P10909**, de coordenadas **N 9.711.141,65m** e **E 587.084,18m**; deste segue com azimute de $14^{\circ}45'10''$ e distância de 4,34m, confrontando com terras de , até atingir o ponto **P10910**, de coordenadas **N 9.711.145,85m** e **E 587.085,28m**; deste segue com azimute de $22^{\circ}04'49''$ e distância de 14,39m, confrontando com terras de , até atingir o ponto **P10911**, de coordenadas **N 9.711.159,19m** e **E 587.090,69m**; deste segue com azimute de $8^{\circ}17'45''$ e distância de 16,32m, confrontando com terras de , até atingir o ponto **P10912**, de coordenadas **N 9.711.175,34m** e **E 587.093,05m**; deste segue com azimute de $14^{\circ}45'10''$ e distância de 10,99m, confrontando com terras de , até atingir o ponto **P10913**, de coordenadas **N 9.711.185,97m** e **E 587.095,85m**; deste segue com azimute de $6^{\circ}20'54''$ e distância de 47,56m, confrontando com terras de , até atingir o ponto **P10914**, de coordenadas **N 9.711.233,25m** e **E 587.101,11m**; deste segue com azimute de $5^{\circ}26'17''$ e distância de 57,02m, confrontando com terras de , até atingir o ponto **P10915**, de coordenadas **N 9.711.290,01m** e **E 587.106,51m**; deste segue com azimute de $13^{\circ}09'18''$ e distância de 134,14m, confrontando com terras de , até atingir o ponto **P10916**, de coordenadas **N 9.711.420,63m** e **E 587.137,04m**; deste segue com azimute de $40^{\circ}50'59''$ e distância de 55,33m, confrontando com terras de , até atingir o ponto **P10917**, de coordenadas **N 9.711.462,49m** e **E 587.173,23m**; deste segue com azimute de $65^{\circ}49'19''$ e distância de 110,60m, confrontando com terras de , até atingir o ponto **P10918**, de coordenadas **N 9.711.507,78m** e **E 587.274,13m**; deste segue com azimute de $42^{\circ}13'22''$ e distância de 37,12m, confrontando com terras de , até atingir o ponto **P10919**, de coordenadas **N 9.711.535,27m** e **E 587.299,07m**; deste segue com azimute de $28^{\circ}42'34''$ e distância de 264,22m, confrontando com terras de , até atingir o ponto **P10920**, de coordenadas **N 9.711.767,01m** e **E 587.426,00m**; deste segue com azimute de $118^{\circ}27'13''$ e distância de 135,69m, confrontando com terras de , até atingir o ponto **P10921**, de coordenadas **N 9.711.702,37m** e **E 587.545,29m**; deste segue com azimute de $115^{\circ}53'33''$ e distância de 15,14m, confrontando com terras de , até atingir o ponto **P10922**, de coordenadas **N 9.711.695,76m** e **E 587.558,91m**; deste segue com azimute de $84^{\circ}05'51''$ e distância de 56,71m, confrontando com terras de , até atingir o ponto **P10923**, de coordenadas **N 9.711.701,59m** e **E 587.615,32m**; deste segue com azimute de $85^{\circ}32'13''$ e distância de 25,37m, confrontando com terras de , até atingir o ponto **P10924**, de coordenadas **N 9.711.703,56m** e **E 587.640,61m**; deste segue com azimute de $25^{\circ}03'15''$ e distância de 66,21m, confrontando com



PREFEITURA DE SÃO LUÍS

SECRETARIA MUNICIPAL DE GOVERNO

MINUTA DE ANTEPROJETO DE LEI Nº _____ DE _____ DE 2019

terras de , até atingir o ponto **P10925**, de coordenadas **N 9.711.763,54m** e **E 587.668,65m**; deste segue com azimute de $37^{\circ}15'07''$ e distância de 24,42m, confrontando com terras de , até atingir o ponto **P10926**, de coordenadas **N 9.711.782,98m** e **E 587.683,43m**; deste segue com azimute de $57^{\circ}16'51''$ e distância de 45,32m, confrontando com terras de , até atingir o ponto **P10927**, de coordenadas **N 9.711.807,48m** e **E 587.721,56m**; deste segue com azimute de $64^{\circ}27'14''$ e distância de 29,75m, confrontando com terras de , até atingir o ponto **P10928**, de coordenadas **N 9.711.820,31m** e **E 587.748,40m**; deste segue com azimute de $76^{\circ}56'55''$ e distância de 77,48m, confrontando com terras de , até atingir o ponto **P10929**, de coordenadas **N 9.711.837,81m** e **E 587.823,88m**; deste segue com azimute de $73^{\circ}48'00''$ e distância de 15,50m, confrontando com terras de , até atingir o ponto **P10930**, de coordenadas **N 9.711.842,13m** e **E 587.838,77m**; deste segue com azimute de $171^{\circ}06'49''$ e distância de 13,35m, confrontando com terras de , até atingir o ponto **P10931**, de coordenadas **N 9.711.828,94m** e **E 587.840,83m**; deste segue com azimute de $185^{\circ}17'36''$ e distância de 65,17m, confrontando com terras de , até atingir o ponto **P10932**, de coordenadas **N 9.711.764,04m** e **E 587.834,82m**; deste segue com azimute de $167^{\circ}40'29''$ e distância de 13,33m, confrontando com terras de , até atingir o ponto **P10933**, de coordenadas **N 9.711.751,01m** e **E 587.837,67m**; deste segue com azimute de $104^{\circ}01'42''$ e distância de 6,61m, confrontando com terras de , até atingir o ponto **P10934**, de coordenadas **N 9.711.749,41m** e **E 587.844,08m**; deste segue com azimute de $139^{\circ}03'38''$ e distância de 9,88m, confrontando com terras de , até atingir o ponto **P10935**, de coordenadas **N 9.711.741,95m** e **E 587.850,55m**; deste segue com azimute de $188^{\circ}11'57''$ e distância de 16,76m, confrontando com terras de , até atingir o ponto **P10936**, de coordenadas **N 9.711.725,36m** e **E 587.848,16m**; deste segue com azimute de $191^{\circ}19'00''$ e distância de 8,57m, confrontando com terras de , até atingir o ponto **P10937**, de coordenadas **N 9.711.716,96m** e **E 587.846,48m**; deste segue com azimute de $250^{\circ}21'28''$ e distância de 5,96m, confrontando com terras de , até atingir o ponto **P10938**, de coordenadas **N 9.711.714,96m** e **E 587.840,87m**; deste segue com azimute de $278^{\circ}51'47''$ e distância de 7,54m, confrontando com terras de , até atingir o ponto **P10939**, de coordenadas **N 9.711.716,12m** e **E 587.833,42m**; deste segue com azimute de $185^{\circ}54'36''$ e distância de 7,59m, confrontando com terras de , até atingir o ponto **P10940**, de coordenadas **N 9.711.708,58m** e **E 587.832,64m**; deste segue com azimute de $97^{\circ}56'55''$ e distância de 2,39m, confrontando com terras de , até atingir o ponto **P10941**, de coordenadas **N 9.711.708,24m** e **E 587.835,01m**; deste segue com azimute de $183^{\circ}36'42''$ e distância de 25,22m, confrontando com terras de , até atingir o ponto **P10942**, de coordenadas **N 9.711.683,07m** e **E 587.833,42m**; deste segue com azimute de $194^{\circ}19'58''$ e distância de 5,91m, confrontando com terras de , até atingir o ponto **P10943**, de coordenadas **N 9.711.677,34m** e **E 587.831,95m**; deste segue com azimute de $177^{\circ}42'00''$ e distância de 42,97m, confrontando com terras de , até atingir o ponto **P10944**, de coordenadas **N 9.711.634,40m** e **E 587.833,68m**; deste segue com azimute de $85^{\circ}02'11''$ e distância de 59,83m, confrontando com terras de , até atingir o ponto **P10945**, de coordenadas **N 9.711.639,58m** e **E 587.893,28m**; deste segue com azimute de $180^{\circ}04'24''$ e distância de 18,32m, confrontando com terras de , até atingir o ponto **P10946**, de coordenadas **N 9.711.621,26m** e **E 587.893,26m**; deste segue com azimute de $173^{\circ}46'40''$ e distância de 37,04m, confrontando com terras de , até atingir o ponto **P10947**, de coordenadas **N 9.711.584,44m** e **E 587.897,27m**; deste segue com azimute de $178^{\circ}16'17''$ e distância de 25,66m, confrontando com terras de , até atingir o ponto **P10948**, de coordenadas **N 9.711.558,79m** e **E 587.898,05m**; deste segue com azimute de $171^{\circ}53'06''$ e distância de 29,41m, confrontando com terras de , até atingir o ponto **P10949**, de coordenadas **N 9.711.529,67m** e **E 587.902,20m**; deste segue com azimute de $174^{\circ}44'00''$ e distância de 17,02m, confrontando com terras de , até atingir o ponto **P10950**, de coordenadas **N 9.711.512,73m** e **E 587.903,76m**; deste segue com azimute de $173^{\circ}19'52''$ e distância de 6,15m, confrontando com terras de , até atingir o ponto **P10951**, de coordenadas **N 9.711.506,62m** e **E 587.904,48m**; deste segue com azimute de $59^{\circ}59'27''$ e distância de 55,69m, confrontando com terras de , até atingir o ponto **P10952**, de coordenadas **N 9.711.534,47m** e **E 587.952,70m**; deste segue com azimute de $81^{\circ}05'34''$ e distância de 20,06m, confrontando com terras de , até atingir o ponto **P10953**, de coordenadas **N 9.711.537,58m** e **E 587.972,52m**; deste segue com azimute de $91^{\circ}05'05''$ e distância de 46,68m, confrontando com terras de , até atingir o ponto **P10954**, de coordenadas **N 9.711.536,69m** e **E 588.019,20m**; deste segue com azimute de $18^{\circ}10'14''$ e distância de 17,81m, confrontando com terras de , até atingir o ponto **P10955**, de coordenadas **N 9.711.553,61m** e **E 588.024,75m**; deste segue com azimute de $15^{\circ}00'37''$ e distância de 30,73m, confrontando com terras de , até atingir o ponto **P10956**, de coordenadas **N 9.711.583,29m** e **E 588.032,71m**; deste segue com azimute de $9^{\circ}46'14''$ e distância de 36,44m, confrontando com terras de , até atingir o ponto **P10957**, de coordenadas **N 9.711.619,21m** e **E 588.038,89m**; deste segue com azimute de $0^{\circ}27'15''$ e distância de 30,47m, confrontando com terras de , até atingir o ponto **P10958**, de coordenadas **N 9.711.649,68m** e **E 588.039,13m**; deste segue com azimute de $347^{\circ}06'46''$ e distância de 26,04m, confrontando com terras de , até atingir o ponto **P10959**, de coordenadas **N 9.711.675,06m** e **E 588.033,33m**; deste segue com azimute de $65^{\circ}27'34''$ e distância de 68,05m, confrontando com terras de , até



PREFEITURA DE SÃO LUÍS

SECRETARIA MUNICIPAL DE GOVERNO

MINUTA DE ANTEPROJETO DE LEI Nº _____ DE _____ DE 2019

atingir o ponto **P10960**, de coordenadas **N 9.711.703,32m** e **E 588.095,23m**; deste segue com azimute de $152^{\circ}26'34''$ e distância de 119,37m, confrontando com terras de , até atingir o ponto **P10961**, de coordenadas **N 9.711.597,50m** e **E 588.150,46m**; deste segue com azimute de $231^{\circ}19'31''$ e distância de 107,94m, confrontando com terras de , até atingir o ponto **P10962**, de coordenadas **N 9.711.530,05m** e **E 588.066,18m**; deste segue com azimute de $206^{\circ}29'49''$ e distância de 65,16m, confrontando com terras de , até atingir o ponto **P10963**, de coordenadas **N 9.711.471,73m** e **E 588.037,11m**; deste segue com azimute de $187^{\circ}45'10''$ e distância de 102,30m, confrontando com terras de , até atingir o ponto **P10964**, de coordenadas **N 9.711.370,37m** e **E 588.023,31m**; deste segue com azimute de $216^{\circ}22'05''$ e distância de 147,81m, confrontando com terras de , até atingir o ponto **P10965**, de coordenadas **N 9.711.251,35m** e **E 587.935,67m**; deste segue com azimute de $211^{\circ}38'43''$ e distância de 142,44m, confrontando com terras de , até atingir o ponto **P10966**, de coordenadas **N 9.711.130,09m** e **E 587.860,93m**; deste segue com azimute de $203^{\circ}30'53''$ e distância de 62,28m, confrontando com terras de , até atingir o ponto **P10967**, de coordenadas **N 9.711.072,98m** e **E 587.836,08m**; deste segue com azimute de $219^{\circ}09'53''$ e distância de 59,40m, confrontando com terras de , até atingir o ponto **P10968**, de coordenadas **N 9.711.026,92m** e **E 587.798,57m**; deste segue com azimute de $236^{\circ}42'54''$ e distância de 36,29m, confrontando com terras de , até atingir o ponto **P10969**, de coordenadas **N 9.711.007,01m** e **E 587.768,23m**; deste segue com azimute de $233^{\circ}25'07''$ e distância de 59,91m, confrontando com terras de , até atingir o ponto **P10970**, de coordenadas **N 9.710.971,30m** e **E 587.720,13m**; deste segue com azimute de $234^{\circ}23'44''$ e distância de 22,23m, confrontando com terras de , até atingir o ponto **P10971**, de coordenadas **N 9.710.958,36m** e **E 587.702,05m**; deste segue com azimute de $230^{\circ}29'01''$ e distância de 67,23m, confrontando com terras de , até atingir o ponto **P10972**, de coordenadas **N 9.710.915,58m** e **E 587.650,19m**; deste segue com azimute de $233^{\circ}48'17''$ e distância de 103,43m, confrontando com terras de , até atingir o ponto **P10973**, de coordenadas **N 9.710.854,50m** e **E 587.566,72m**; deste segue com azimute de $201^{\circ}55'24''$ e distância de 38,62m, confrontando com terras de , até atingir o ponto **P10974**, de coordenadas **N 9.710.818,67m** e **E 587.552,30m**; deste segue com azimute de $206^{\circ}22'57''$ e distância de 26,45m, confrontando com terras de , até atingir o ponto **P10975**, de coordenadas **N 9.710.794,98m** e **E 587.540,55m**; deste segue com azimute de $272^{\circ}10'59''$ e distância de 50,67m, confrontando com terras de , até atingir o ponto **P10976**, de coordenadas **N 9.710.796,91m** e **E 587.489,91m**; deste segue com azimute de $266^{\circ}34'45''$ e distância de 30,12m, confrontando com terras de , até atingir o ponto **P10977**, de coordenadas **N 9.710.795,11m** e **E 587.459,85m**; deste segue com azimute de $264^{\circ}58'03''$ e distância de 61,68m, confrontando com terras de , até atingir o ponto **P10978**, de coordenadas **N 9.710.789,70m** e **E 587.398,40m**; deste segue com azimute de $271^{\circ}36'59''$ e distância de 74,59m, confrontando com terras de , até atingir o ponto **P10979**, de coordenadas **N 9.710.791,81m** e **E 587.323,84m**; deste segue com azimute de $198^{\circ}05'20''$ e distância de 31,86m, confrontando com terras de , até atingir o ponto **P10980**, de coordenadas **N 9.710.761,52m** e **E 587.313,95m**; deste segue com azimute de $207^{\circ}46'23''$ e distância de 39,08m, confrontando com terras de , até atingir o ponto **P10981**, de coordenadas **N 9.710.726,94m** e **E 587.295,74m**; deste segue com azimute de $206^{\circ}40'04''$ e distância de 32,51m, confrontando com terras de , até atingir o ponto **P10982**, de coordenadas **N 9.710.697,89m** e **E 587.281,15m**; deste segue com azimute de $201^{\circ}02'58''$ e distância de 38,03m, confrontando com terras de , até atingir o ponto **P10983**, de coordenadas **N 9.710.662,40m** e **E 587.267,49m**; deste segue com azimute de $186^{\circ}42'50''$ e distância de 31,15m, confrontando com terras de , até atingir o ponto **P10984**, de coordenadas **N 9.710.631,46m** e **E 587.263,85m**; deste segue com azimute de $178^{\circ}41'50''$ e distância de 40,05m, confrontando com terras de , até atingir o ponto **P10985**, de coordenadas **N 9.710.591,42m** e **E 587.264,76m**; deste segue com azimute de $165^{\circ}57'19''$ e distância de 37,52m, confrontando com terras de , até atingir o ponto **P10986**, de coordenadas **N 9.710.555,02m** e **E 587.273,87m**; deste segue com azimute de $178^{\circ}18'51''$ e distância de 30,95m, confrontando com terras de , até atingir o ponto **P10987**, de coordenadas **N 9.710.524,08m** e **E 587.274,78m**; deste segue com azimute de $185^{\circ}57'02''$ e distância de 43,92m, confrontando com terras de , até atingir o ponto **P10988**, de coordenadas **N 9.710.480,40m** e **E 587.270,22m**; deste segue com azimute de $173^{\circ}51'32''$ e distância de 85,12m, confrontando com terras de , até atingir o ponto **P10989**, de coordenadas **N 9.710.395,77m** e **E 587.279,33m**; deste segue com azimute de $134^{\circ}58'56''$ e distância de 41,20m, confrontando com terras de , até atingir o ponto **P10990**, de coordenadas **N 9.710.366,65m** e **E 587.308,47m**; deste segue com azimute de $120^{\circ}00'42''$ e distância de 114,62m, confrontando com terras de , até atingir o ponto **P10991**, de coordenadas **N 9.710.309,31m** e **E 587.407,72m**; deste segue com azimute de $114^{\circ}33'14''$ e distância de 35,04m, confrontando com terras de , até atingir o ponto **P10992**, de coordenadas **N 9.710.294,75m** e **E 587.439,59m**; deste segue com azimute de $158^{\circ}11'09''$ e distância de 4,90m, confrontando com terras de , até atingir o ponto **P10993**, de coordenadas **N 9.710.290,20m** e **E 587.441,41m**; deste segue com azimute de $101^{\circ}45'40''$ e distância de 22,32m, confrontando com terras de , até atingir o ponto **P10994**, de coordenadas **N 9.710.285,65m** e **E 587.463,27m**; deste segue com azimute de $14^{\circ}02'40''$ e distância de 30,02m, confrontando com terras de , até



PREFEITURA DE SÃO LUÍS

SECRETARIA MUNICIPAL DE GOVERNO

MINUTA DE ANTEPROJETO DE LEI Nº _____ DE _____ DE 2019

atingir o ponto **P10995**, de coordenadas **N 9.710.314,77m** e **E 587.470,55m**; deste segue com azimute de **38°23'05"** e distância de **55,73m**, confrontando com terras de , até atingir o ponto **P10996**, de coordenadas **N 9.710.358,46m** e **E 587.505,15m**; deste segue com azimute de **69°47'12"** e distância de **36,87m**, confrontando com terras de , até atingir o ponto **P10997**, de coordenadas **N 9.710.371,20m** e **E 587.539,76m**; deste segue com azimute de **84°05'51"** e distância de **26,55m**, confrontando com terras de , até atingir o ponto **P10998**, de coordenadas **N 9.710.373,93m** e **E 587.566,16m**; deste segue com azimute de **100°17'55"** e distância de **30,54m**, confrontando com terras de , até atingir o ponto **P10999**, de coordenadas **N 9.710.368,47m** e **E 587.596,21m**; deste segue com azimute de **94°34'16"** e distância de **22,84m**, confrontando com terras de , até atingir o ponto **P11000**, de coordenadas **N 9.710.366,65m** e **E 587.618,98m**; deste segue com azimute de **63°26'57"** e distância de **57,00m**, confrontando com terras de , até atingir o ponto **P11001**, de coordenadas **N 9.710.392,13m** e **E 587.669,97m**; deste segue com azimute de **67°27'40"** e distância de **43,05m**, confrontando com terras de , até atingir o ponto **P11002**, de coordenadas **N 9.710.408,63m** e **E 587.709,73m**; deste segue com azimute de **70°57'12"** e distância de **52,98m**, confrontando com terras de , até atingir o ponto **P11003**, de coordenadas **N 9.710.425,92m** e **E 587.759,81m**; deste segue com azimute de **45°01'04"** e distância de **33,47m**, confrontando com terras de , até atingir o ponto **P11004**, de coordenadas **N 9.710.449,58m** e **E 587.783,48m**; deste segue com azimute de **57°26'31"** e distância de **38,89m**, confrontando com terras de , até atingir o ponto **P11005**, de coordenadas **N 9.710.470,51m** e **E 587.816,27m**; deste segue com azimute de **19°54'54"** e distância de **56,14m**, confrontando com terras de , até atingir o ponto **P11006**, de coordenadas **N 9.710.523,29m** e **E 587.835,39m**; deste segue com azimute de **46°48'27"** e distância de **82,43m**, confrontando com terras de , até atingir o ponto **P11007**, de coordenadas **N 9.710.579,71m** e **E 587.895,49m**; deste segue com azimute de **56°55'28"** e distância de **96,71m**, confrontando com terras de , até atingir o ponto **P11008**, de coordenadas **N 9.710.632,49m** e **E 587.976,53m**; deste segue com azimute de **63°26'57"** e distância de **32,57m**, confrontando com terras de , até atingir o ponto **P11009**, de coordenadas **N 9.710.647,05m** e **E 588.005,67m**; deste segue com azimute de **90°45'48"** e distância de **68,30m**, confrontando com terras de , até atingir o ponto **P11010**, de coordenadas **N 9.710.646,14m** e **E 588.073,96m**; deste segue com azimute de **96°38'28"** e distância de **94,42m**, confrontando com terras de , até atingir o ponto **P11011**, de coordenadas **N 9.710.635,22m** e **E 588.167,75m**; deste segue com azimute de **104°20'27"** e distância de **40,41m**, confrontando com terras de , até atingir o ponto **P11012**, de coordenadas **N 9.710.625,21m** e **E 588.206,90m**; deste segue com azimute de **106°49'40"** e distância de **40,53m**, confrontando com terras de , até atingir o ponto **P11013**, de coordenadas **N 9.710.613,48m** e **E 588.245,70m**; deste segue com azimute de **92°57'33"** e distância de **52,88m**, confrontando com terras de , até atingir o ponto **P11014**, de coordenadas **N 9.710.610,75m** e **E 588.298,52m**; deste segue com azimute de **91°47'20"** e distância de **61,20m**, confrontando com terras de , até atingir o ponto **P11015**, de coordenadas **N 9.710.608,84m** e **E 588.359,69m**; deste segue com azimute de **87°42'43"** e distância de **32,92m**, confrontando com terras de , até atingir o ponto **P11016**, de coordenadas **N 9.710.610,15m** e **E 588.392,58m**; deste segue com azimute de **98°02'02"** e distância de **13,59m**, confrontando com terras de , até atingir o ponto **P11017**, de coordenadas **N 9.710.608,25m** e **E 588.406,04m**; deste segue com azimute de **69°29'07"** e distância de **19,50m**, confrontando com terras de , até atingir o ponto **P11018**, de coordenadas **N 9.710.615,08m** e **E 588.424,30m**; deste segue com azimute de **88°43'42"** e distância de **35,04m**, confrontando com terras de , até atingir o ponto **P11019**, de coordenadas **N 9.710.615,86m** e **E 588.459,33m**; deste segue com azimute de **71°16'24"** e distância de **7,71m**, confrontando com terras de , até atingir o ponto **P11020**, de coordenadas **N 9.710.618,34m** e **E 588.466,63m**; deste segue com azimute de **82°29'12"** e distância de **52,43m**, confrontando com terras de , até atingir o ponto **P11021**, de coordenadas **N 9.710.625,19m** e **E 588.518,61m**; deste segue com azimute de **75°58'46"** e distância de **7,01m**, confrontando com terras de , até atingir o ponto **P11022**, de coordenadas **N 9.710.626,89m** e **E 588.525,42m**; deste segue com azimute de **75°58'46"** e distância de **109,14m**, confrontando com terras de , até atingir o ponto **P11023**, de coordenadas **N 9.710.653,33m** e **E 588.631,30m**; deste segue com azimute de **81°52'46"** e distância de **5,51m**, confrontando com terras de , até atingir o ponto **P11024**, de coordenadas **N 9.710.654,11m** e **E 588.636,75m**; deste segue com azimute de **93°10'34"** e distância de **14,04m**, confrontando com terras de , até atingir o ponto **P11025**, de coordenadas **N 9.710.653,33m** e **E 588.650,77m**; deste segue com azimute de **78°19'25"** e distância de **11,53m**, confrontando com terras de , até atingir o ponto **P11026**, de coordenadas **N 9.710.655,67m** e **E 588.662,06m**; deste segue com azimute de **86°45'51"** e distância de **82,66m**, confrontando com terras de , até atingir o ponto **P11027**, de coordenadas **N 9.710.660,33m** e **E 588.744,58m**; deste segue com azimute de **71°35'06"** e distância de **7,39m**, confrontando com terras de , até atingir o ponto **P11028**, de coordenadas **N 9.710.662,66m** e **E 588.751,59m**; deste segue com azimute de **77°55'09"** e distância de **11,15m**, confrontando com terras de , até atingir o ponto **P11029**, de coordenadas **N 9.710.665,00m** e **E 588.762,49m**; deste segue com azimute de **71°35'06"** e distância de **24,62m**, confrontando com terras de , até



PREFEITURA DE SÃO LUÍS

SECRETARIA MUNICIPAL DE GOVERNO

MINUTA DE ANTEPROJETO DE LEI Nº _____ DE _____ DE 2019

atingir o ponto **P11030**, de coordenadas **N 9.710.672,77m** e **E 588.785,85m**; deste segue com azimute de **45°51'07"** e distância de **77,04m**, confrontando com terras de , até atingir o ponto **P11031**, de coordenadas **N 9.710.726,43m** e **E 588.841,13m**; deste segue com azimute de **26°35'29"** e distância de **5,22m**, confrontando com terras de , até atingir o ponto **P11032**, de coordenadas **N 9.710.731,10m** e **E 588.843,46m**; deste segue com azimute de **50°50'22"** e distância de **65,27m**, confrontando com terras de , até atingir o ponto **P11033**, de coordenadas **N 9.710.772,32m** e **E 588.894,07m**; deste segue com azimute de **49°09'25"** e distância de **18,28m**, confrontando com terras de , até atingir o ponto **P11034**, de coordenadas **N 9.710.784,27m** e **E 588.907,90m**; deste segue com azimute de **48°23'59"** e distância de **65,43m**, confrontando com terras de , até atingir o ponto **P11035**, de coordenadas **N 9.710.827,71m** e **E 588.956,82m**; deste segue com azimute de **27°26'05"** e distância de **26,50m**, confrontando com terras de , até atingir o ponto **P11036**, de coordenadas **N 9.710.851,22m** e **E 588.969,03m**; deste segue com azimute de **360°00'00"** e distância de **4,36m**, confrontando com terras de , até atingir o ponto **P11037**, de coordenadas **N 9.710.855,58m** e **E 588.969,03m**; deste segue com azimute de **16°30'10"** e distância de **89,03m**, confrontando com terras de , até atingir o ponto **P11038**, de coordenadas **N 9.710.940,94m** e **E 588.994,32m**; deste segue com azimute de **17°19'10"** e distância de **55,66m**, confrontando com terras de , até atingir o ponto **P11039**, de coordenadas **N 9.710.994,07m** e **E 589.010,89m**; deste segue com azimute de **30°59'36"** e distância de **5,08m**, confrontando com terras de , até atingir o ponto **P11040**, de coordenadas **N 9.710.998,43m** e **E 589.013,51m**; deste segue com azimute de **24°10'14"** e distância de **55,37m**, confrontando com terras de , até atingir o ponto **P11041**, de coordenadas **N 9.711.048,95m** e **E 589.036,18m**; deste segue com azimute de **24°04'56"** e distância de **53,43m**, confrontando com terras de , até atingir o ponto **P11042**, de coordenadas **N 9.711.097,72m** e **E 589.057,98m**; deste segue com azimute de **33°43'19"** e distância de **6,28m**, confrontando com terras de , até atingir o ponto **P11043**, de coordenadas **N 9.711.102,95m** e **E 589.061,47m**; deste segue com azimute de **19°54'23"** e distância de **43,54m**, confrontando com terras de , até atingir o ponto **P11044**, de coordenadas **N 9.711.143,89m** e **E 589.076,29m**; deste segue com azimute de **26°35'27"** e distância de **3,90m**, confrontando com terras de , até atingir o ponto **P11045**, de coordenadas **N 9.711.147,37m** e **E 589.078,04m**; deste segue com azimute de **22°52'58"** e distância de **46,66m**, confrontando com terras de , até atingir o ponto **P11046**, de coordenadas **N 9.711.190,36m** e **E 589.096,18m**; deste segue com azimute de **155°19'24"** e distância de **17,06m**, confrontando com terras de , até atingir o ponto **P11047**, de coordenadas **N 9.711.174,86m** e **E 589.103,30m**; deste segue com azimute de **170°15'48"** e distância de **154,17m**, confrontando com terras de , até atingir o ponto **P11048**, de coordenadas **N 9.711.022,92m** e **E 589.129,38m**; deste segue com azimute de **148°09'06"** e distância de **121,67m**, confrontando com terras de , até atingir o ponto **P11049**, de coordenadas **N 9.710.919,57m** e **E 589.193,58m**; deste segue com azimute de **113°46'35"** e distância de **187,93m**, confrontando com terras de , até atingir o ponto **P11050**, de coordenadas **N 9.710.843,80m** e **E 589.365,56m**; deste segue com azimute de **357°49'15"** e distância de **14,08m**, confrontando com terras de , até atingir o ponto **P11051**, de coordenadas **N 9.710.857,87m** e **E 589.365,02m**; deste segue com azimute de **113°11'55"** e distância de **74,11m**, confrontando com terras de , até atingir o ponto **P11052**, de coordenadas **N 9.710.828,67m** e **E 589.433,14m**; deste segue com azimute de **202°00'10"** e distância de **1.161,92m**, confrontando com terras de , até atingir o ponto **P11053**, de coordenadas **N 9.709.751,38m** e **E 588.997,83m**; deste segue com azimute de **138°21'59"** e distância de **105,90m**, confrontando com terras de , até atingir o ponto **P11054**, de coordenadas **N 9.709.672,24m** e **E 589.068,18m**; deste segue com azimute de **154°32'12"** e distância de **204,55m**, confrontando com terras de , até atingir o ponto **P11055**, de coordenadas **N 9.709.487,56m** e **E 589.156,13m**; deste segue com azimute de **72°15'19"** e distância de **115,42m**, confrontando com terras de , até atingir o ponto **P11056**, de coordenadas **N 9.709.522,73m** e **E 589.266,05m**; deste segue com azimute de **123°41'24"** e distância de **269,52m**, confrontando com terras de , até atingir o ponto **P11057**, de coordenadas **N 9.709.373,23m** e **E 589.490,31m**; deste segue com azimute de **68°11'55"** e distância de **47,36m**, confrontando com terras de , até atingir o ponto **P11058**, de coordenadas **N 9.709.390,82m** e **E 589.534,28m**; deste segue com azimute de **129°33'35"** e distância de **131,18m**, confrontando com terras de , até atingir o ponto **P11059**, de coordenadas **N 9.709.307,28m** e **E 589.635,41m**; deste segue com azimute de **22°09'59"** e distância de **128,20m**, confrontando com terras de , até atingir o ponto **P11060**, de coordenadas **N 9.709.426,00m** e **E 589.683,78m**; deste segue com azimute de **17°51'01"** e distância de **272,55m**, confrontando com terras de , até atingir o ponto **P11061**, de coordenadas **N 9.709.685,43m** e **E 589.767,32m**; deste segue com azimute de **32°28'16"** e distância de **57,33m**, confrontando com terras de , até atingir o ponto **P11062**, de coordenadas **N 9.709.733,80m** e **E 589.798,10m**; deste segue com azimute de **17°28'29"** e distância de **248,93m**, confrontando com terras de , até atingir o ponto **P11063**, de coordenadas **N 9.709.971,24m** e **E 589.872,85m**; deste segue com azimute de **23°44'58"** e distância de **240,20m**, confrontando com terras de , até atingir o ponto **P11064**, de coordenadas **N 9.710.191,09m** e **E 589.969,59m**; deste segue com azimute de **331°23'22"** e distância de **110,19m**, confrontando com terras de , até



PREFEITURA DE SÃO LUÍS

SECRETARIA MUNICIPAL DE GOVERNO

MINUTA DE ANTEPROJETO DE LEI Nº _____ DE _____ DE 2019

atingir o ponto **P11065**, de coordenadas **N 9.710.287,83m** e **E 589.916,82m**; deste segue com azimute de **349°41'43"** e distância de **147,48m**, confrontando com terras de , até atingir o ponto **P11066**, de coordenadas **N 9.710.432,93m** e **E 589.890,44m**; deste segue com azimute de **31°30'15"** e distância de **159,88m**, confrontando com terras de , até atingir o ponto **P11067**, de coordenadas **N 9.710.569,24m** e **E 589.973,99m**; deste segue com azimute de **27°17'58"** e distância de **153,40m**, confrontando com terras de , até atingir o ponto **P11068**, de coordenadas **N 9.710.705,55m** e **E 590.044,34m**; deste segue com azimute de **336°11'39"** e distância de **163,40m**, confrontando com terras de , até atingir o ponto **P11069**, de coordenadas **N 9.710.855,06m** e **E 589.978,38m**; deste segue com azimute de **32°28'16"** e distância de **114,66m**, confrontando com terras de , até atingir o ponto **P11070**, de coordenadas **N 9.710.951,79m** e **E 590.039,94m**; deste segue com azimute de **356°00'33"** e distância de **189,53m**, confrontando com terras de , até atingir o ponto **P11071**, de coordenadas **N 9.711.140,87m** e **E 590.026,75m**; deste segue com azimute de **15°31'27"** e distância de **82,14m**, confrontando com terras de , até atingir o ponto **P11072**, de coordenadas **N 9.711.220,01m** e **E 590.048,74m**; deste segue com azimute de **42°30'38"** e distância de **71,58m**, confrontando com terras de , até atingir o ponto **P11073**, de coordenadas **N 9.711.272,78m** e **E 590.097,10m**; deste segue com azimute de **71°33'54"** e distância de **44,06m**, confrontando com terras de , até atingir o ponto **P11074**, de coordenadas **N 9.711.286,71m** e **E 590.138,90m**; deste segue com azimute de **98°15'09"** e distância de **111,39m**, confrontando com terras de , até atingir o ponto **P11075**, de coordenadas **N 9.711.270,72m** e **E 590.249,14m**; deste segue com azimute de **154°11'09"** e distância de **468,22m**, confrontando com terras de , até atingir o ponto **P11076**, de coordenadas **N 9.710.849,22m** e **E 590.453,03m**; deste segue com azimute de **92°36'09"** e distância de **138,77m**, confrontando com terras de , até atingir o ponto **P11077**, de coordenadas **N 9.710.842,92m** e **E 590.591,66m**; deste segue com azimute de **359°09'49"** e distância de **516,60m**, confrontando com terras de , até atingir o ponto **P11078**, de coordenadas **N 9.711.359,47m** e **E 590.584,12m**; deste segue com azimute de **86°45'37"** e distância de **200,15m**, confrontando com terras de , até atingir o ponto **P11079**, de coordenadas **N 9.711.370,78m** e **E 590.783,95m**; deste segue com azimute de **351°01'39"** e distância de **72,53m**, confrontando com terras de , até atingir o ponto **P11080**, de coordenadas **N 9.711.442,42m** e **E 590.772,64m**; deste segue com azimute de **88°30'20"** e distância de **433,74m**, confrontando com terras de , até atingir o ponto **P11081**, de coordenadas **N 9.711.453,73m** e **E 591.206,23m**; deste segue com azimute de **0°00'00"** e distância de **60,33m**, confrontando com terras de , até atingir o ponto **P11082**, de coordenadas **N 9.711.514,06m** e **E 591.206,23m**; deste segue com azimute de **85°29'10"** e distância de **143,72m**, confrontando com terras de , até atingir o ponto **P11083**, de coordenadas **N 9.711.525,37m** e **E 591.349,51m**; deste segue com azimute de **183°56'43"** e distância de **109,60m**, confrontando com terras de , até atingir o ponto **P11084**, de coordenadas **N 9.711.416,03m** e **E 591.341,97m**; deste segue com azimute de **189°14'46"** e distância de **164,26m**, confrontando com terras de , até atingir o ponto **P11085**, de coordenadas **N 9.711.253,90m** e **E 591.315,58m**; deste segue com azimute de **176°31'54"** e distância de **124,65m**, confrontando com terras de , até atingir o ponto **P11086**, de coordenadas **N 9.711.129,47m** e **E 591.323,12m**; deste segue com azimute de **88°31'52"** e distância de **441,28m**, confrontando com terras de , até atingir o ponto **P11087**, de coordenadas **N 9.711.140,79m** e **E 591.764,26m**; deste segue com azimute de **356°43'46"** e distância de **132,18m**, confrontando com terras de , até atingir o ponto **P11088**, de coordenadas **N 9.711.272,75m** e **E 591.756,71m**; deste segue com azimute de **98°31'51"** e distância de **76,25m**, confrontando com terras de , até atingir o ponto **P11089**, de coordenadas **N 9.711.261,44m** e **E 591.832,12m**; deste segue com azimute de **80°32'16"** e distância de **45,87m**, confrontando com terras de , até atingir o ponto **P11090**, de coordenadas **N 9.711.268,98m** e **E 591.877,37m**; deste segue com azimute de **103°23'33"** e distância de **81,39m**, confrontando com terras de , até atingir o ponto **P11091**, de coordenadas **N 9.711.250,13m** e **E 591.956,55m**; deste segue com azimute de **1°54'33"** e distância de **113,18m**, confrontando com terras de , até atingir o ponto **P11092**, de coordenadas **N 9.711.363,24m** e **E 591.960,32m**; deste segue com azimute de **349°30'31"** e distância de **103,53m**, confrontando com terras de , até atingir o ponto **P11093**, de coordenadas **N 9.711.465,04m** e **E 591.941,46m**; deste segue com azimute de **354°48'20"** e distância de **124,94m**, confrontando com terras de , até atingir o ponto **P11094**, de coordenadas **N 9.711.589,46m** e **E 591.930,15m**; deste segue com azimute de **4°05'08"** e distância de **105,84m**, confrontando com terras de , até atingir o ponto **P11095**, de coordenadas **N 9.711.695,04m** e **E 591.937,69m**; deste segue com azimute de **96°20'25"** e distância de **34,14m**, confrontando com terras de , até atingir o ponto **P11096**, de coordenadas **N 9.711.691,26m** e **E 591.971,63m**; deste segue com azimute de **122°00'19"** e distância de **35,57m**, confrontando com terras de , até atingir o ponto **P11097**, de coordenadas **N 9.711.672,41m** e **E 592.001,79m**; deste segue com azimute de **175°14'11"** e distância de **45,40m**, confrontando com terras de , até atingir o ponto **P11098**, de coordenadas **N 9.711.627,17m** e **E 592.005,56m**; deste segue com azimute de **139°23'55"** e distância de **34,76m**, confrontando com terras de , até atingir o ponto **P11099**, de coordenadas **N 9.711.600,78m** e **E 592.028,18m**; deste segue com azimute de **127°34'07"** e distância de **61,84m**, confrontando com terras de , até



PREFEITURA DE SÃO LUÍS

SECRETARIA MUNICIPAL DE GOVERNO

MINUTA DE ANTEPROJETO DE LEI Nº _____ DE _____ DE 2019

atingir o ponto **P11100**, de coordenadas **N 9.711.563,07m** e **E 592.077,20m**; deste segue com azimute de **122°28'16"** e distância de **98,32m**, confrontando com terras de , até atingir o ponto **P11101**, de coordenadas **N 9.711.510,29m** e **E 592.160,15m**; deste segue com azimute de **113°57'45"** e distância de **74,27m**, confrontando com terras de , até atingir o ponto **P11102**, de coordenadas **N 9.711.480,12m** e **E 592.228,02m**; deste segue com azimute de **78°41'24"** e distância de **76,90m**, confrontando com terras de , até atingir o ponto **P11103**, de coordenadas **N 9.711.495,20m** e **E 592.303,42m**; deste segue com azimute de **61°11'21"** e distância de **86,06m**, confrontando com terras de , até atingir o ponto **P11104**, de coordenadas **N 9.711.536,68m** e **E 592.378,83m**; deste segue com azimute de **83°17'25"** e distância de **64,54m**, confrontando com terras de , até atingir o ponto **P11105**, de coordenadas **N 9.711.544,22m** e **E 592.442,93m**; deste segue com azimute de **149°44'37"** e distância de **52,38m**, confrontando com terras de , até atingir o ponto **P11106**, de coordenadas **N 9.711.498,97m** e **E 592.469,32m**; deste segue com azimute de **115°01'01"** e distância de **62,41m**, confrontando com terras de , até atingir o ponto **P11107**, de coordenadas **N 9.711.472,58m** e **E 592.525,88m**; deste segue com azimute de **103°14'26"** e distância de **65,85m**, confrontando com terras de , até atingir o ponto **P11108**, de coordenadas **N 9.711.457,50m** e **E 592.589,98m**; deste segue com azimute de **147°31'44"** e distância de **49,16m**, confrontando com terras de , até atingir o ponto **P11109**, de coordenadas **N 9.711.416,03m** e **E 592.616,37m**; deste segue com azimute de **90°00'00"** e distância de **45,24m**, confrontando com terras de , até atingir o ponto **P11110**, de coordenadas **N 9.711.416,03m** e **E 592.661,61m**; deste segue com azimute de **63°26'06"** e distância de **42,15m**, confrontando com terras de , até atingir o ponto **P11111**, de coordenadas **N 9.711.434,88m** e **E 592.699,32m**; deste segue com azimute de **56°18'36"** e distância de **81,57m**, confrontando com terras de , até atingir o ponto **P11112**, de coordenadas **N 9.711.480,12m** e **E 592.767,18m**; deste segue com azimute de **85°54'52"** e distância de **52,92m**, confrontando com terras de , até atingir o ponto **P11113**, de coordenadas **N 9.711.483,89m** e **E 592.819,97m**; deste segue com azimute de **75°04'07"** e distância de **58,53m**, confrontando com terras de , até atingir o ponto **P11114**, de coordenadas **N 9.711.498,97m** e **E 592.876,53m**; deste segue com azimute de **73°18'03"** e distância de **78,73m**, confrontando com terras de , até atingir o ponto **P11115**, de coordenadas **N 9.711.521,60m** e **E 592.951,93m**; deste segue com azimute de **55°00'29"** e distância de **46,02m**, confrontando com terras de , até atingir o ponto **P11116**, de coordenadas **N 9.711.547,99m** e **E 592.989,64m**; deste segue com azimute de **69°51'49"** e distância de **115,49m**, confrontando com terras de , até atingir o ponto **P11117**, de coordenadas **N 9.711.587,75m** e **E 593.098,07m**; deste segue com azimute de **32°35'12"** e distância de **8,90m**, confrontando com terras de , até atingir o ponto **P11118**, de coordenadas **N 9.711.595,24m** e **E 593.102,86m**; deste segue com azimute de **54°39'14"** e distância de **25,63m**, confrontando com terras de , até atingir o ponto **P11119**, de coordenadas **N 9.711.610,07m** e **E 593.123,76m**; deste segue com azimute de **47°25'07"** e distância de **48,60m**, confrontando com terras de , até atingir o ponto **P11120**, de coordenadas **N 9.711.642,96m** e **E 593.159,55m**; deste segue com azimute de **20°14'10"** e distância de **72,21m**, confrontando com terras de , até atingir o ponto **P11121**, de coordenadas **N 9.711.710,71m** e **E 593.184,53m**; deste segue com azimute de **352°24'03"** e distância de **27,99m**, confrontando com terras de , até atingir o ponto **P11122**, de coordenadas **N 9.711.738,45m** e **E 593.180,83m**; deste segue com azimute de **323°51'22"** e distância de **8,56m**, confrontando com terras de , até atingir o ponto **P11123**, de coordenadas **N 9.711.745,36m** e **E 593.175,78m**; deste segue com azimute de **323°51'22"** e distância de **60,75m**, confrontando com terras de , até atingir o ponto **P11124**, de coordenadas **N 9.711.794,42m** e **E 593.139,95m**; deste segue com azimute de **327°56'20"** e distância de **40,20m**, confrontando com terras de , até atingir o ponto **P11125**, de coordenadas **N 9.711.828,49m** e **E 593.118,61m**; deste segue com azimute de **346°24'59"** e distância de **1,56m**, confrontando com terras de , até atingir o ponto **P11126**, de coordenadas **N 9.711.830,00m** e **E 593.118,24m**; deste segue com azimute de **346°24'59"** e distância de **105,16m**, confrontando com terras de , até atingir o ponto **P11127**, de coordenadas **N 9.711.932,22m** e **E 593.093,55m**; deste segue com azimute de **333°57'44"** e distância de **115,29m**, confrontando com terras de , até atingir o ponto **P11128**, de coordenadas **N 9.712.035,81m** e **E 593.042,94m**; deste segue com azimute de **340°03'32"** e distância de **104,78m**, confrontando com terras de , até atingir o ponto **P11129**, de coordenadas **N 9.712.134,31m** e **E 593.007,20m**; deste segue com azimute de **340°26'42"** e distância de **87,35m**, confrontando com terras de , até atingir o ponto **P11130**, de coordenadas **N 9.712.216,62m** e **E 592.977,96m**; deste segue com azimute de **344°50'25"** e distância de **166,71m**, confrontando com terras de , até atingir o ponto **P11131**, de coordenadas **N 9.712.377,53m** e **E 592.934,37m**; deste segue com azimute de **336°11'06"** e distância de **58,64m**, confrontando com terras de , até atingir o ponto **P11132**, de coordenadas **N 9.712.431,17m** e **E 592.910,69m**; deste segue com azimute de **321°15'17"** e distância de **118,02m**, confrontando com terras de , até atingir o ponto **P11133**, de coordenadas **N 9.712.523,22m** e **E 592.836,83m**; deste segue com azimute de **297°14'57"** e distância de **259,83m**, confrontando com terras de , até atingir o ponto **P11134**, de coordenadas **N 9.712.642,19m** e **E 592.605,83m**; deste segue com azimute de **322°35'48"** e distância de **21,29m**, confrontando com terras de , até



PREFEITURA DE SÃO LUÍS

SECRETARIA MUNICIPAL DE GOVERNO

MINUTA DE ANTEPROJETO DE LEI Nº _____ DE _____ DE 2019

atingir o ponto **P11135**, de coordenadas **N 9.712.659,10m** e **E 592.592,89m**; deste segue com azimute de $322^{\circ}35'48''$ e distância de 26,47m, confrontando com terras de , até atingir o ponto **P11136**, de coordenadas **N 9.712.680,13m** e **E 592.576,82m**; deste segue com azimute de $322^{\circ}35'48''$ e distância de 3,48m, confrontando com terras de , até atingir o ponto **P11137**, de coordenadas **N 9.712.682,89m** e **E 592.574,70m**; deste segue com azimute de $329^{\circ}48'25''$ e distância de 61,31m, confrontando com terras de , até atingir o ponto **P11138**, de coordenadas **N 9.712.735,89m** e **E 592.543,87m**; deste segue com azimute de $329^{\circ}48'25''$ e distância de 29,81m, confrontando com terras de , até atingir o ponto **P11139**, de coordenadas **N 9.712.761,65m** e **E 592.528,88m**; deste segue com azimute de $329^{\circ}48'25''$ e distância de 93,28m, confrontando com terras de , até atingir o ponto **P11140**, de coordenadas **N 9.712.842,28m** e **E 592.481,96m**; deste segue com azimute de $329^{\circ}48'25''$ e distância de 42,83m, confrontando com terras de , até atingir o ponto **P11141**, de coordenadas **N 9.712.879,30m** e **E 592.460,42m**; deste segue com azimute de $332^{\circ}15'55''$ e distância de 72,65m, confrontando com terras de , até atingir o ponto **P11142**, de coordenadas **N 9.712.943,61m** e **E 592.426,61m**; deste segue com azimute de $332^{\circ}15'55''$ e distância de 72,65m, confrontando com terras de , até atingir o ponto **P11143**, de coordenadas **N 9.713.007,91m** e **E 592.392,80m**; deste segue com azimute de $327^{\circ}00'28''$ e distância de 261,07m, confrontando com terras de , até atingir o ponto **P11144**, de coordenadas **N 9.713.226,88m** e **E 592.250,65m**; deste segue com azimute de $326^{\circ}56'20''$ e distância de 316,17m, confrontando com terras de , até atingir o ponto **P11145**, de coordenadas **N 9.713.491,86m** e **E 592.078,17m**; deste segue com azimute de $325^{\circ}50'38''$ e distância de 5,54m, confrontando com terras de , até atingir o ponto **P11146**, de coordenadas **N 9.713.496,44m** e **E 592.075,06m**; deste segue com azimute de $325^{\circ}50'38''$ e distância de 19,89m, confrontando com terras de , até atingir o ponto **P11147**, de coordenadas **N 9.713.512,90m** e **E 592.063,89m**; deste segue com azimute de $325^{\circ}50'38''$ e distância de 14,53m, confrontando com terras de , até atingir o ponto **P11148**, de coordenadas **N 9.713.524,92m** e **E 592.055,73m**; deste segue com azimute de $311^{\circ}28'59''$ e distância de 6,33m, confrontando com terras de , até atingir o ponto **P11149**, de coordenadas **N 9.713.529,12m** e **E 592.050,99m**; deste segue com azimute de $311^{\circ}28'59''$ e distância de 114,25m, confrontando com terras de , até atingir o ponto **P11150**, de coordenadas **N 9.713.604,79m** e **E 591.965,40m**; deste segue com azimute de $311^{\circ}36'03''$ e distância de 28,83m, confrontando com terras de , até atingir o ponto **P11151**, de coordenadas **N 9.713.623,93m** e **E 591.943,84m**; deste segue com azimute de $300^{\circ}57'20''$ e distância de 75,40m, confrontando com terras de , até atingir o ponto **P11152**, de coordenadas **N 9.713.662,72m** e **E 591.879,18m**; deste segue com azimute de $292^{\circ}07'05''$ e distância de 65,47m, confrontando com terras de , até atingir o ponto **P11153**, de coordenadas **N 9.713.687,37m** e **E 591.818,53m**; deste segue com azimute de $293^{\circ}04'29''$ e distância de 46,22m, confrontando com terras de , até atingir o ponto **P11154**, de coordenadas **N 9.713.705,48m** e **E 591.776,01m**; deste segue com azimute de $299^{\circ}50'15''$ e distância de 75,66m, confrontando com terras de , até atingir o ponto **P11155**, de coordenadas **N 9.713.743,13m** e **E 591.710,37m**; deste segue com azimute de $290^{\circ}10'42''$ e distância de 95,36m, confrontando com terras de , até atingir o ponto **P11156**, de coordenadas **N 9.713.776,02m** e **E 591.620,87m**; deste segue com azimute de $286^{\circ}17'28''$ e distância de 49,53m, confrontando com terras de , até atingir o ponto **P11157**, de coordenadas **N 9.713.789,92m** e **E 591.573,33m**; deste segue com azimute de $292^{\circ}53'49''$ e distância de 137,09m, confrontando com terras de , até atingir o ponto **P11158**, de coordenadas **N 9.713.843,25m** e **E 591.447,04m**; deste segue com azimute de $328^{\circ}55'49''$ e distância de 85,13m, confrontando com terras de , até atingir o ponto **P11159**, de coordenadas **N 9.713.916,17m** e **E 591.403,10m**; deste segue com azimute de $328^{\circ}26'36''$ e distância de 123,94m, confrontando com terras de , até atingir o ponto **P11160**, de coordenadas **N 9.714.021,78m** e **E 591.338,24m**; deste segue com azimute de $328^{\circ}55'46''$ e distância de 139,55m, confrontando com terras de , até atingir o ponto **P11161**, de coordenadas **N 9.714.141,31m** e **E 591.266,22m**; deste segue com azimute de $321^{\circ}37'13''$ e distância de 113,56m, confrontando com terras de , até atingir o ponto **P11162**, de coordenadas **N 9.714.230,33m** e **E 591.195,71m**; deste segue com azimute de $313^{\circ}14'33''$ e distância de 50,32m, confrontando com terras de , até atingir o ponto **P11163**, de coordenadas **N 9.714.264,81m** e **E 591.159,06m**; deste segue com azimute de $313^{\circ}14'33''$ e distância de 30,50m, confrontando com terras de , até atingir o ponto **P11164**, de coordenadas **N 9.714.285,71m** e **E 591.136,84m**; deste segue com azimute de $299^{\circ}10'42''$ e distância de 62,40m, confrontando com terras de , até atingir o ponto **P11165**, de coordenadas **N 9.714.316,13m** e **E 591.082,35m**; deste segue com azimute de $312^{\circ}04'21''$ e distância de 79,29m, confrontando com terras de , até atingir o ponto **P11166**, de coordenadas **N 9.714.369,26m** e **E 591.023,49m**; deste segue com azimute de $317^{\circ}55'06''$ e distância de 29,36m, confrontando com terras de , até atingir o ponto **P11167**, de coordenadas **N 9.714.391,05m** e **E 591.003,81m**; deste segue com azimute de $304^{\circ}22'46''$ e distância de 83,08m, confrontando com terras de , até atingir o ponto **P11168**, de coordenadas **N 9.714.437,97m** e **E 590.935,25m**; deste segue com azimute de $305^{\circ}19'44''$ e distância de 62,37m, confrontando com terras de , até atingir o ponto **P11169**, de coordenadas **N 9.714.474,03m** e **E 590.884,36m**; deste segue com azimute de $316^{\circ}03'36''$ e distância de 215,82m, confrontando com terras de , até



PREFEITURA DE SÃO LUÍS

SECRETARIA MUNICIPAL DE GOVERNO

MINUTA DE ANTEPROJETO DE LEI Nº _____ DE _____ DE 2019

atingir o ponto **P11170**, de coordenadas **N 9.714.629,44m** e **E 590.734,60m**; deste segue com azimute de **317°41'04"** e distância de **52,53m**, confrontando com terras de , até atingir o ponto **P11171**, de coordenadas **N 9.714.668,28m** e **E 590.699,24m**; deste segue com azimute de **317°41'04"** e distância de **10,01m**, confrontando com terras de , até atingir o ponto **P11172**, de coordenadas **N 9.714.675,68m** e **E 590.692,50m**; deste segue com azimute de **329°53'41"** e distância de **43,20m**, confrontando com terras de , até atingir o ponto **P11173**, de coordenadas **N 9.714.713,05m** e **E 590.670,83m**; deste segue com azimute de **349°02'45"** e distância de **69,48m**, confrontando com terras de , até atingir o ponto **P11174**, de coordenadas **N 9.714.781,27m** e **E 590.657,63m**; deste segue com azimute de **349°47'01"** e distância de **139,86m**, confrontando com terras de , até atingir o ponto **P11175**, de coordenadas **N 9.714.918,91m** e **E 590.632,82m**; deste segue com azimute de **345°47'17"** e distância de **49,27m**, confrontando com terras de , até atingir o ponto **P11176**, de coordenadas **N 9.714.966,67m** e **E 590.620,73m**; deste segue com azimute de **348°50'55"** e distância de **58,38m**, confrontando com terras de , até atingir o ponto **P11177**, de coordenadas **N 9.715.023,95m** e **E 590.609,44m**; deste segue com azimute de **348°57'20"** e distância de **112,87m**, confrontando com terras de , até atingir o ponto **P11178**, de coordenadas **N 9.715.134,72m** e **E 590.587,82m**; deste segue com azimute de **351°14'16"** e distância de **47,88m**, confrontando com terras de , até atingir o ponto **P11179**, de coordenadas **N 9.715.182,05m** e **E 590.580,52m**; deste segue com azimute de **317°26'49"** e distância de **108,11m**, confrontando com terras de , até atingir o ponto **P11180**, de coordenadas **N 9.715.261,68m** e **E 590.507,41m**; deste segue com azimute de **314°33'40"** e distância de **21,48m**, confrontando com terras de , até atingir o ponto **P11181**, de coordenadas **N 9.715.276,75m** e **E 590.492,11m**; deste segue com azimute de **322°11'46"** e distância de **40,76m**, confrontando com terras de , até atingir o ponto **P11182**, de coordenadas **N 9.715.308,96m** e **E 590.467,12m**; deste segue com azimute de **308°23'37"** e distância de **12,51m**, confrontando com terras de , até atingir o ponto **P11183**, de coordenadas **N 9.715.316,73m** e **E 590.457,32m**; deste segue com azimute de **318°29'42"** e distância de **119,79m**, confrontando com terras de , até atingir o ponto **P11184**, de coordenadas **N 9.715.406,44m** e **E 590.377,94m**; deste segue com azimute de **314°49'15"** e distância de **17,46m**, confrontando com terras de , até atingir o ponto **P11185**, de coordenadas **N 9.715.418,75m** e **E 590.365,55m**; deste segue com azimute de **312°47'10"** e distância de **24,65m**, confrontando com terras de , até atingir o ponto **P11186**, de coordenadas **N 9.715.435,49m** e **E 590.347,46m**; deste segue com azimute de **312°47'10"** e distância de **66,12m**, confrontando com terras de , até atingir o ponto **P11187**, de coordenadas **N 9.715.480,41m** e **E 590.298,93m**; deste segue com azimute de **306°43'48"** e distância de **64,67m**, confrontando com terras de , até atingir o ponto **P11188**, de coordenadas **N 9.715.519,08m** e **E 590.247,11m**; deste segue com azimute de **317°46'45"** e distância de **45,66m**, confrontando com terras de , até atingir o ponto **P11189**, de coordenadas **N 9.715.552,89m** e **E 590.216,42m**; deste segue com azimute de **317°46'45"** e distância de **31,72m**, confrontando com terras de , até atingir o ponto **P11190**, de coordenadas **N 9.715.576,38m** e **E 590.195,11m**; deste segue com azimute de **328°50'32"** e distância de **25,78m**, confrontando com terras de , até atingir o ponto **P11191**, de coordenadas **N 9.715.598,44m** e **E 590.181,78m**; deste segue com azimute de **328°50'32"** e distância de **12,86m**, confrontando com terras de , até atingir o ponto **P11192**, de coordenadas **N 9.715.609,44m** e **E 590.175,12m**; deste segue com azimute de **345°31'47"** e distância de **48,41m**, confrontando com terras de , até atingir o ponto **P11193**, de coordenadas **N 9.715.656,32m** e **E 590.163,02m**; deste segue com azimute de **6°04'26"** e distância de **42,24m**, confrontando com terras de , até atingir o ponto **P11194**, de coordenadas **N 9.715.698,32m** e **E 590.167,49m**; deste segue com azimute de **3°24'02"** e distância de **197,11m**, confrontando com terras de , até atingir o ponto **P11195**, de coordenadas **N 9.715.895,08m** e **E 590.179,19m**; deste segue com azimute de **4°54'23"** e distância de **136,24m**, confrontando com terras de , até atingir o ponto **P11196**, de coordenadas **N 9.716.030,83m** e **E 590.190,84m**; deste segue com azimute de **357°35'31"** e distância de **52,55m**, confrontando com terras de , até atingir o ponto **P11197**, de coordenadas **N 9.716.083,33m** e **E 590.188,63m**; deste segue com azimute de **336°33'35"** e distância de **36,42m**, confrontando com terras de , até atingir o ponto **P11198**, de coordenadas **N 9.716.116,74m** e **E 590.174,14m**; deste segue com azimute de **320°02'13"** e distância de **4,17m**, confrontando com terras de , até atingir o ponto **P11199**, de coordenadas **N 9.716.119,93m** e **E 590.171,47m**; deste segue com azimute de **320°02'13"** e distância de **38,10m**, confrontando com terras de , até atingir o ponto **P11200**, de coordenadas **N 9.716.149,13m** e **E 590.147,00m**; deste segue com azimute de **313°08'55"** e distância de **49,49m**, confrontando com terras de , até atingir o ponto **P11201**, de coordenadas **N 9.716.182,98m** e **E 590.110,89m**; deste segue com azimute de **312°06'34"** e distância de **57,76m**, confrontando com terras de , até atingir o ponto **P11202**, de coordenadas **N 9.716.221,71m** e **E 590.068,04m**; deste segue com azimute de **312°06'34"** e distância de **65,80m**, confrontando com terras de , até atingir o ponto **P11203**, de coordenadas **N 9.716.265,84m** e **E 590.019,22m**; deste segue com azimute de **312°36'37"** e distância de **65,52m**, confrontando com terras de , até atingir o ponto **P11204**, de coordenadas **N 9.716.310,19m** e **E 589.971,00m**; deste segue com azimute de **312°00'41"** e distância de **65,95m**, confrontando com terras de , até



PREFEITURA DE SÃO LUÍS

SECRETARIA MUNICIPAL DE GOVERNO

MINUTA DE ANTEPROJETO DE LEI Nº _____ DE _____ DE 2019

atingir o ponto **P11205**, de coordenadas **N 9.716.354,33m** e **E 589.922,00m**; deste segue com azimute de **312°49'41"** e distância de **65,90m**, confrontando com terras de , até atingir o ponto **P11206**, de coordenadas **N 9.716.399,13m** e **E 589.873,67m**; deste segue com azimute de **311°29'59"** e distância de **67,95m**, confrontando com terras de , até atingir o ponto **P11207**, de coordenadas **N 9.716.444,16m** e **E 589.822,78m**; deste segue com azimute de **313°40'13"** e distância de **70,97m**, confrontando com terras de , até atingir o ponto **P11208**, de coordenadas **N 9.716.493,16m** e **E 589.771,44m**; deste segue com azimute de **312°46'48"** e distância de **77,78m**, confrontando com terras de , até atingir o ponto **P11209**, de coordenadas **N 9.716.545,99m** e **E 589.714,35m**; deste segue com azimute de **313°01'09"** e distância de **45,98m**, confrontando com terras de , até atingir o ponto **P11210**, de coordenadas **N 9.716.577,36m** e **E 589.680,73m**; deste segue com azimute de **313°01'09"** e distância de **65,28m**, confrontando com terras de , até atingir o ponto **P11211**, de coordenadas **N 9.716.621,90m** e **E 589.633,00m**; deste segue com azimute de **313°30'23"** e distância de **71,85m**, confrontando com terras de , até atingir o ponto **P11212**, de coordenadas **N 9.716.671,36m** e **E 589.580,89m**; deste segue com azimute de **312°49'02"** e distância de **76,49m**, confrontando com terras de , até atingir o ponto **P11213**, de coordenadas **N 9.716.723,36m** e **E 589.524,78m**; deste segue com azimute de **312°37'18"** e distância de **8,49m**, confrontando com terras de , até atingir o ponto **P11214**, de coordenadas **N 9.716.729,10m** e **E 589.518,54m**; deste segue com azimute de **259°08'33"** e distância de **121,24m**, confrontando com terras de , até atingir o ponto **P11215**, de coordenadas **N 9.716.706,26m** e **E 589.399,46m**; deste segue com azimute de **254°15'10"** e distância de **165,67m**, confrontando com terras de , até atingir o ponto **P11216**, de coordenadas **N 9.716.661,30m** e **E 589.240,01m**; deste segue com azimute de **254°13'51"** e distância de **291,90m**, confrontando com terras de , até atingir o ponto **P11217**, de coordenadas **N 9.716.581,97m** e **E 588.959,09m**; deste segue com azimute de **253°15'11"** e distância de **67,50m**, confrontando com terras de , até atingir o ponto **P11218**, de coordenadas **N 9.716.562,52m** e **E 588.894,46m**; deste segue com azimute de **254°19'25"** e distância de **141,86m**, confrontando com terras de , até atingir o ponto **P11219**, de coordenadas **N 9.716.524,19m** e **E 588.757,88m**; deste segue com azimute de **232°52'59"** e distância de **11,17m**, confrontando com terras de , até atingir o ponto **P11220**, de coordenadas **N 9.716.517,45m** e **E 588.748,97m**; deste segue com azimute de **232°52'59"** e distância de **28,57m**, confrontando com terras de , até atingir o ponto **P11221**, de coordenadas **N 9.716.500,21m** e **E 588.726,19m**; deste segue com azimute de **228°13'20"** e distância de **83,76m**, confrontando com terras de , até atingir o ponto **P11222**, de coordenadas **N 9.716.444,41m** e **E 588.663,73m**; deste segue com azimute de **224°35'34"** e distância de **127,75m**, confrontando com terras de , até atingir o ponto **P11223**, de coordenadas **N 9.716.353,43m** e **E 588.574,04m**; deste segue com azimute de **251°32'56"** e distância de **11,33m**, confrontando com terras de , até atingir o ponto **P11224**, de coordenadas **N 9.716.349,85m** e **E 588.563,29m**; deste segue com azimute de **249°22'58"** e distância de **355,33m**, confrontando com terras de , até atingir o ponto **P11225**, de coordenadas **N 9.716.224,73m** e **E 588.230,72m**; deste segue com azimute de **273°53'01"** e distância de **75,77m**, confrontando com terras de , até atingir o ponto **P11226**, de coordenadas **N 9.716.229,86m** e **E 588.155,13m**; deste segue com azimute de **277°22'04"** e distância de **38,11m**, confrontando com terras de , até atingir o ponto **P11227**, de coordenadas **N 9.716.234,75m** e **E 588.117,33m**; deste segue com azimute de **328°55'39"** e distância de **5,45m**, confrontando com terras de , até atingir o ponto **P11228**, de coordenadas **N 9.716.239,42m** e **E 588.114,52m**; deste segue com azimute de **328°55'39"** e distância de **20,37m**, confrontando com terras de , até atingir o ponto **P11229**, de coordenadas **N 9.716.256,87m** e **E 588.104,00m**; deste segue com azimute de **10°13'57"** e distância de **72,90m**, confrontando com terras de , até atingir o ponto **P11230**, de coordenadas **N 9.716.328,60m** e **E 588.116,95m**; deste segue com azimute de **1°46'24"** e distância de **55,01m**, confrontando com terras de , até atingir o ponto **P11231**, de coordenadas **N 9.716.383,59m** e **E 588.118,66m**; deste segue com azimute de **6°16'54"** e distância de **84,35m**, confrontando com terras de , até atingir o ponto **P11232**, de coordenadas **N 9.716.467,43m** e **E 588.127,89m**; deste segue com azimute de **6°16'54"** e distância de **207,84m**, confrontando com terras de , até atingir o ponto **P11233**, de coordenadas **N 9.716.674,03m** e **E 588.150,63m**; deste segue com azimute de **324°33'44"** e distância de **87,42m**, confrontando com terras de , até atingir o ponto **P11234**, de coordenadas **N 9.716.745,25m** e **E 588.099,94m**; deste segue com azimute de **324°33'44"** e distância de **14,52m**, confrontando com terras de , até atingir o ponto **P11235**, de coordenadas **N 9.716.757,08m** e **E 588.091,52m**; deste segue com azimute de **344°37'44"** e distância de **36,19m**, confrontando com terras de , até atingir o ponto **P11236**, de coordenadas **N 9.716.791,97m** e **E 588.081,93m**; deste segue com azimute de **344°37'44"** e distância de **25,73m**, confrontando com terras de , até atingir o ponto **P11237**, de coordenadas **N 9.716.816,78m** e **E 588.075,11m**; deste segue com azimute de **325°46'02"** e distância de **36,92m**, confrontando com terras de , até atingir o ponto **P11238**, de coordenadas **N 9.716.847,31m** e **E 588.054,34m**; deste segue com azimute de **336°33'38"** e distância de **53,03m**, confrontando com terras de , até atingir o ponto **P11239**, de coordenadas **N 9.716.895,96m** e **E 588.033,25m**; deste segue com azimute de **325°56'25"** e distância de **54,07m**, confrontando com terras de , até



PREFEITURA DE SÃO LUÍS

SECRETARIA MUNICIPAL DE GOVERNO

MINUTA DE ANTEPROJETO DE LEI Nº _____ DE _____ DE 2019

atingir o ponto **P11240**, de coordenadas **N 9.716.940,75m** e **E 588.002,97m**; deste segue com azimute de **325°56'25"** e distância de **15,35m**, confrontando com terras de , até atingir o ponto **P11241**, de coordenadas **N 9.716.953,46m** e **E 587.994,37m**; deste segue com azimute de **346°34'08"** e distância de **47,74m**, confrontando com terras de , até atingir o ponto **P11242**, de coordenadas **N 9.716.999,90m** e **E 587.983,28m**; deste segue com azimute de **9°17'05"** e distância de **47,96m**, confrontando com terras de , até atingir o ponto **P11243**, de coordenadas **N 9.717.047,23m** e **E 587.991,02m**; deste segue com azimute de **9°17'05"** e distância de **27,07m**, confrontando com terras de , até atingir o ponto **P11244**, de coordenadas **N 9.717.073,95m** e **E 587.995,39m**; deste segue com azimute de **39°17'22"** e distância de **8,34m**, confrontando com terras de , até atingir o ponto **P11245**, de coordenadas **N 9.717.080,41m** e **E 588.000,67m**; deste segue com azimute de **39°17'22"** e distância de **31,07m**, confrontando com terras de , até atingir o ponto **P11246**, de coordenadas **N 9.717.104,45m** e **E 588.020,35m**; deste segue com azimute de **32°08'52"** e distância de **37,06m**, confrontando com terras de , até atingir o ponto **P11247**, de coordenadas **N 9.717.135,83m** e **E 588.040,07m**; deste segue com azimute de **30°09'14"** e distância de **42,56m**, confrontando com terras de , até atingir o ponto **P11248**, de coordenadas **N 9.717.172,64m** e **E 588.061,45m**; deste segue com azimute de **25°05'35"** e distância de **78,54m**, confrontando com terras de , até atingir o ponto **P11249**, de coordenadas **N 9.717.243,77m** e **E 588.094,76m**; deste segue com azimute de **25°05'35"** e distância de **20,70m**, confrontando com terras de , até atingir o ponto **P11250**, de coordenadas **N 9.717.262,51m** e **E 588.103,53m**; deste segue com azimute de **23°53'28"** e distância de **376,59m**, confrontando com terras de , até atingir o ponto **P11251**, de coordenadas **N 9.717.606,83m** e **E 588.256,05m**; deste segue com azimute de **23°53'28"** e distância de **69,31m**, confrontando com terras de , até atingir o ponto **P11252**, de coordenadas **N 9.717.670,20m** e **E 588.284,12m**; deste segue com azimute de **23°53'28"** e distância de **5,99m**, confrontando com terras de , até atingir o ponto **P11253**, de coordenadas **N 9.717.675,68m** e **E 588.286,55m**; deste segue com azimute de **265°42'39"** e distância de **99,54m**, confrontando com terras de , até atingir o ponto **P11254**, de coordenadas **N 9.717.668,24m** e **E 588.187,29m**; deste segue com azimute de **265°42'39"** e distância de **11,69m**, confrontando com terras de , até atingir o ponto **P11255**, de coordenadas **N 9.717.667,36m** e **E 588.175,63m**; deste segue com azimute de **3°00'46"** e distância de **36,62m**, confrontando com terras de , até atingir o ponto **P11256**, de coordenadas **N 9.717.703,93m** e **E 588.177,56m**; deste segue com azimute de **3°00'46"** e distância de **14,97m**, confrontando com terras de , até atingir o ponto **P11257**, de coordenadas **N 9.717.718,89m** e **E 588.178,34m**; deste segue com azimute de **3°00'46"** e distância de **1,16m**, confrontando com terras de , até atingir o ponto **P11258**, de coordenadas **N 9.717.720,05m** e **E 588.178,40m**; deste segue com azimute de **45°00'00"** e distância de **58,82m**, confrontando com terras de , até atingir o ponto **P11259**, de coordenadas **N 9.717.761,64m** e **E 588.220,00m**; deste segue com azimute de **49°23'55"** e distância de **10,15m**, confrontando com terras de , até atingir o ponto **P11260**, de coordenadas **N 9.717.768,25m** e **E 588.227,71m**; deste segue com azimute de **49°23'55"** e distância de **45,24m**, confrontando com terras de , até atingir o ponto **P11261**, de coordenadas **N 9.717.797,69m** e **E 588.262,05m**; deste segue com azimute de **49°23'55"** e distância de **21,31m**, confrontando com terras de , até atingir o ponto **P11262**, de coordenadas **N 9.717.811,56m** e **E 588.278,23m**; deste segue com azimute de **60°56'43"** e distância de **57,10m**, confrontando com terras de , até atingir o ponto **P11263**, de coordenadas **N 9.717.839,29m** e **E 588.328,14m**; deste segue com azimute de **49°34'26"** e distância de **68,97m**, confrontando com terras de , até atingir o ponto **P11264**, de coordenadas **N 9.717.884,01m** e **E 588.380,65m**; deste segue com azimute de **49°34'26"** e distância de **29,39m**, confrontando com terras de , até atingir o ponto **P11265**, de coordenadas **N 9.717.903,07m** e **E 588.403,01m**; deste segue com azimute de **270°57'17"** e distância de **166,40m**, confrontando com terras de , até atingir o ponto **P11266**, de coordenadas **N 9.717.905,84m** e **E 588.236,64m**; deste segue com azimute de **281°18'36"** e distância de **86,33m**, confrontando com terras de , até atingir o ponto **P11267**, de coordenadas **N 9.717.922,77m** e **E 588.151,99m**; deste segue com azimute de **281°18'36"** e distância de **12,65m**, confrontando com terras de , até atingir o ponto **P11268**, de coordenadas **N 9.717.925,25m** e **E 588.139,58m**; deste segue com azimute de **294°08'44"** e distância de **88,13m**, confrontando com terras de , até atingir o ponto **P11269**, de coordenadas **N 9.717.961,30m** e **E 588.059,17m**; deste segue com azimute de **323°31'51"** e distância de **79,31m**, confrontando com terras de , até atingir o ponto **P11270**, de coordenadas **N 9.718.025,08m** e **E 588.012,03m**; deste segue com azimute de **44°36'26"** e distância de **2,78m**, confrontando com terras de , até atingir o ponto **P11271**, de coordenadas **N 9.718.027,05m** e **E 588.013,98m**; deste segue com azimute de **44°36'26"** e distância de **13,35m**, confrontando com terras de , até atingir o ponto **P11272**, de coordenadas **N 9.718.036,56m** e **E 588.023,35m**; deste segue com azimute de **44°36'26"** e distância de **21,92m**, confrontando com terras de , até atingir o ponto **P11273**, de coordenadas **N 9.718.052,16m** e **E 588.038,75m**; deste segue com azimute de **72°26'57"** e distância de **43,26m**, confrontando com terras de , até atingir o ponto **P11274**, de coordenadas **N 9.718.065,21m** e **E 588.079,99m**; deste segue com azimute de **75°18'48"** e distância de **139,34m**, confrontando com terras de , até



PREFEITURA DE SÃO LUÍS

SECRETARIA MUNICIPAL DE GOVERNO

MINUTA DE ANTEPROJETO DE LEI Nº _____ DE _____ DE 2019

atingir o ponto **P11275**, de coordenadas **N 9.718.100,54m** e **E 588.214,78m**; deste segue com azimute de **341°39'54"** e distância de **51,37m**, confrontando com terras de , até atingir o ponto **P11276**, de coordenadas **N 9.718.149,30m** e **E 588.198,62m**; deste segue com azimute de **342°12'26"** e distância de **55,39m**, confrontando com terras de , até atingir o ponto **P11277**, de coordenadas **N 9.718.202,04m** e **E 588.181,69m**; deste segue com azimute de **342°33'44"** e distância de **74,05m**, confrontando com terras de , até atingir o ponto **P11278**, de coordenadas **N 9.718.272,69m** e **E 588.159,50m**; deste segue com azimute de **342°31'14"** e distância de **67,20m**, confrontando com terras de , até atingir o ponto **P11279**, de coordenadas **N 9.718.336,79m** e **E 588.139,32m**; deste segue com azimute de **347°28'22"** e distância de **27,19m**, confrontando com terras de , até atingir o ponto **P11280**, de coordenadas **N 9.718.363,33m** e **E 588.133,42m**; deste segue com azimute de **347°28'22"** e distância de **6,59m**, confrontando com terras de , até atingir o ponto **P11281**, de coordenadas **N 9.718.369,77m** e **E 588.131,99m**; deste segue com azimute de **337°58'41"** e distância de **43,58m**, confrontando com terras de , até atingir o ponto **P11282**, de coordenadas **N 9.718.410,17m** e **E 588.115,65m**; deste segue com azimute de **338°16'14"** e distância de **72,42m**, confrontando com terras de , até atingir o ponto **P11283**, de coordenadas **N 9.718.477,44m** e **E 588.088,84m**; deste segue com azimute de **338°30'00"** e distância de **8,22m**, confrontando com terras de , até atingir o ponto **P11284**, de coordenadas **N 9.718.485,09m** e **E 588.085,83m**; deste segue com azimute de **337°24'31"** e distância de **43,76m**, confrontando com terras de , até atingir o ponto **P11285**, de coordenadas **N 9.718.525,49m** e **E 588.069,01m**; deste segue com azimute de **337°53'43"** e distância de **22,03m**, confrontando com terras de , até atingir o ponto **P11286**, de coordenadas **N 9.718.545,90m** e **E 588.060,72m**; deste segue com azimute de **331°31'55"** e distância de **6,02m**, confrontando com terras de , até atingir o ponto **P11287**, de coordenadas **N 9.718.551,20m** e **E 588.057,85m**; deste segue com azimute de **331°31'55"** e distância de **8,45m**, confrontando com terras de , até atingir o ponto **P11288**, de coordenadas **N 9.718.558,63m** e **E 588.053,83m**; deste segue com azimute de **331°19'27"** e distância de **37,74m**, confrontando com terras de , até atingir o ponto **P11289**, de coordenadas **N 9.718.591,74m** e **E 588.035,71m**; deste segue com azimute de **330°59'51"** e distância de **17,13m**, confrontando com terras de , até atingir o ponto **P11290**, de coordenadas **N 9.718.606,72m** e **E 588.027,41m**; deste segue com azimute de **336°34'54"** e distância de **21,38m**, confrontando com terras de , até atingir o ponto **P11291**, de coordenadas **N 9.718.626,34m** e **E 588.018,91m**; deste segue com azimute de **338°14'48"** e distância de **38,17m**, confrontando com terras de , até atingir o ponto **P11292**, de coordenadas **N 9.718.661,79m** e **E 588.004,77m**; deste segue com azimute de **333°28'27"** e distância de **13,12m**, confrontando com terras de , até atingir o ponto **P11293**, de coordenadas **N 9.718.673,52m** e **E 587.998,91m**; deste segue com azimute de **334°34'33"** e distância de **29,00m**, confrontando com terras de , até atingir o ponto **P11294**, de coordenadas **N 9.718.699,72m** e **E 587.986,46m**; deste segue com azimute de **337°53'55"** e distância de **41,65m**, confrontando com terras de , até atingir o ponto **P11295**, de coordenadas **N 9.718.738,30m** e **E 587.970,79m**; deste segue com azimute de **335°07'06"** e distância de **29,25m**, confrontando com terras de , até atingir o ponto **P11296**, de coordenadas **N 9.718.764,84m** e **E 587.958,48m**; deste segue com azimute de **339°16'56"** e distância de **43,04m**, confrontando com terras de , até atingir o ponto **P11297**, de coordenadas **N 9.718.805,09m** e **E 587.943,26m**; deste segue com azimute de **336°39'14"** e distância de **31,34m**, confrontando com terras de , até atingir o ponto **P11298**, de coordenadas **N 9.718.833,87m** e **E 587.930,84m**; deste segue com azimute de **336°35'11"** e distância de **28,28m**, confrontando com terras de , até atingir o ponto **P11299**, de coordenadas **N 9.718.859,82m** e **E 587.919,60m**; deste segue com azimute de **340°48'40"** e distância de **16,50m**, confrontando com terras de , até atingir o ponto **P11300**, de coordenadas **N 9.718.875,41m** e **E 587.914,17m**; deste segue com azimute de **77°04'44"** e distância de **40,94m**, confrontando com terras de , até atingir o ponto **P11301**, de coordenadas **N 9.718.884,57m** e **E 587.954,07m**; deste segue com azimute de **78°42'19"** e distância de **56,82m**, confrontando com terras de , até atingir o ponto **P11302**, de coordenadas **N 9.718.895,69m** e **E 588.009,79m**; deste segue com azimute de **76°40'51"** e distância de **41,14m**, confrontando com terras de , até atingir o ponto **P11303**, de coordenadas **N 9.718.905,17m** e **E 588.049,82m**; deste segue com azimute de **77°43'26"** e distância de **46,66m**, confrontando com terras de , até atingir o ponto **P11304**, de coordenadas **N 9.718.915,09m** e **E 588.095,42m**; deste segue com azimute de **76°54'01"** e distância de **38,92m**, confrontando com terras de , até atingir o ponto **P11305**, de coordenadas **N 9.718.923,91m** e **E 588.133,32m**; deste segue com azimute de **80°33'05"** e distância de **20,17m**, confrontando com terras de , até atingir o ponto **P11306**, de coordenadas **N 9.718.927,22m** e **E 588.153,22m**; deste segue com azimute de **71°20'20"** e distância de **27,59m**, confrontando com terras de , até atingir o ponto **P11307**, de coordenadas **N 9.718.936,05m** e **E 588.179,36m**; deste segue com azimute de **81°09'14"** e distância de **50,07m**, confrontando com terras de , até atingir o ponto **P11308**, de coordenadas **N 9.718.943,75m** e **E 588.228,83m**; deste segue com azimute de **77°50'29"** e distância de **52,33m**, confrontando com terras de , até atingir o ponto **P11309**, de coordenadas **N 9.718.954,77m** e **E 588.279,99m**; deste segue com azimute de **78°30'09"** e distância de **44,24m**, confrontando com terras de , até



PREFEITURA DE SÃO LUÍS

SECRETARIA MUNICIPAL DE GOVERNO

MINUTA DE ANTEPROJETO DE LEI Nº _____ DE _____ DE 2019

atingir o ponto **P11310**, de coordenadas **N 9.718.963,59m** e **E 588.323,34m**; deste segue com azimute de **77°01'21"** e distância de **49,09m**, confrontando com terras de , até atingir o ponto **P11311**, de coordenadas **N 9.718.974,62m** e **E 588.371,17m**; deste segue com azimute de **77°54'12"** e distância de **42,08m**, confrontando com terras de , até atingir o ponto **P11312**, de coordenadas **N 9.718.983,43m** e **E 588.412,32m**; deste segue com azimute de **79°03'20"** e distância de **46,44m**, confrontando com terras de , até atingir o ponto **P11313**, de coordenadas **N 9.718.992,25m** e **E 588.457,92m**; deste segue com azimute de **76°15'53"** e distância de **46,89m**, confrontando com terras de , até atingir o ponto **P11314**, de coordenadas **N 9.719.003,39m** e **E 588.503,47m**; deste segue com azimute de **77°34'08"** e distância de **45,58m**, confrontando com terras de , até atingir o ponto **P11315**, de coordenadas **N 9.719.013,20m** e **E 588.547,98m**; deste segue com azimute de **77°42'49"** e distância de **46,62m**, confrontando com terras de , até atingir o ponto **P11316**, de coordenadas **N 9.719.023,12m** e **E 588.593,54m**; deste segue com azimute de **76°47'22"** e distância de **43,42m**, confrontando com terras de , até atingir o ponto **P11317**, de coordenadas **N 9.719.033,04m** e **E 588.635,81m**; deste segue com azimute de **78°46'21"** e distância de **28,32m**, confrontando com terras de , até atingir o ponto **P11318**, de coordenadas **N 9.719.038,56m** e **E 588.663,59m**; deste segue com azimute de **77°34'03"** e distância de **14,84m**, confrontando com terras de , até atingir o ponto **P11319**, de coordenadas **N 9.719.041,75m** e **E 588.678,08m**; deste segue com azimute de **76°17'07"** e distância de **42,32m**, confrontando com terras de , até atingir o ponto **P11320**, de coordenadas **N 9.719.051,78m** e **E 588.719,19m**; deste segue com azimute de **90°02'07"** e distância de **3,44m**, confrontando com terras de , até atingir o ponto **P11321**, de coordenadas **N 9.719.051,78m** e **E 588.722,63m**; deste segue com azimute de **78°38'54"** e distância de **5,59m**, confrontando com terras de , até atingir o ponto **P11322**, de coordenadas **N 9.719.052,88m** e **E 588.728,11m**; deste segue com azimute de **76°14'19"** e distância de **51,02m**, confrontando com terras de , até atingir o ponto **P11323**, de coordenadas **N 9.719.065,02m** e **E 588.777,67m**; deste segue com azimute de **79°13'30"** e distância de **11,78m**, confrontando com terras de , até atingir o ponto **P11324**, de coordenadas **N 9.719.067,22m** e **E 588.789,24m**; deste segue com azimute de **79°58'48"** e distância de **31,62m**, confrontando com terras de , até atingir o ponto **P11325**, de coordenadas **N 9.719.072,72m** e **E 588.820,38m**; deste segue com azimute de **74°43'55"** e distância de **46,10m**, confrontando com terras de , até atingir o ponto **P11326**, de coordenadas **N 9.719.084,86m** e **E 588.864,86m**; deste segue com azimute de **77°18'03"** e distância de **50,14m**, confrontando com terras de , até atingir o ponto **P11327**, de coordenadas **N 9.719.095,89m** e **E 588.913,77m**; deste segue com azimute de **78°47'45"** e distância de **45,38m**, confrontando com terras de , até atingir o ponto **P11328**, de coordenadas **N 9.719.104,70m** e **E 588.958,28m**; deste segue com azimute de **76°04'34"** e distância de **27,47m**, confrontando com terras de , até atingir o ponto **P11329**, de coordenadas **N 9.719.111,31m** e **E 588.984,94m**; deste segue com azimute de **77°35'17"** e distância de **10,25m**, confrontando com terras de , até atingir o ponto **P11330**, de coordenadas **N 9.719.113,51m** e **E 588.994,95m**; deste segue com azimute de **75°13'10"** e distância de **43,26m**, confrontando com terras de , até atingir o ponto **P11331**, de coordenadas **N 9.719.124,55m** e **E 589.036,78m**; deste segue com azimute de **76°14'49"** e distância de **9,73m**, confrontando com terras de , até atingir o ponto **P11332**, de coordenadas **N 9.719.126,86m** e **E 589.046,23m**; deste segue com azimute de **76°21'44"** e distância de **69,65m**, confrontando com terras de , até atingir o ponto **P11333**, de coordenadas **N 9.719.143,29m** e **E 589.113,92m**; deste segue com azimute de **77°29'02"** e distância de **21,48m**, confrontando com terras de , até atingir o ponto **P11334**, de coordenadas **N 9.719.147,94m** e **E 589.134,89m**; deste segue com azimute de **77°29'02"** e distância de **41,81m**, confrontando com terras de , até atingir o ponto **P11335**, de coordenadas **N 9.719.157,00m** e **E 589.175,70m**; deste segue com azimute de **86°17'05"** e distância de **15,06m**, confrontando com terras de , até atingir o ponto **P11336**, de coordenadas **N 9.719.157,98m** e **E 589.190,74m**; deste segue com azimute de **75°17'58"** e distância de **34,64m**, confrontando com terras de , até atingir o ponto **P11337**, de coordenadas **N 9.719.166,77m** e **E 589.224,24m**; deste segue com azimute de **76°53'15"** e distância de **49,10m**, confrontando com terras de , até atingir o ponto **P11338**, de coordenadas **N 9.719.177,91m** e **E 589.272,06m**; deste segue com azimute de **76°36'58"** e distância de **45,20m**, confrontando com terras de , até atingir o ponto **P11339**, de coordenadas **N 9.719.188,37m** e **E 589.316,03m**; deste segue com azimute de **75°14'17"** e distância de **41,97m**, confrontando com terras de , até atingir o ponto **P11340**, de coordenadas **N 9.719.199,06m** e **E 589.356,62m**; deste segue com azimute de **78°37'00"** e distância de **39,71m**, confrontando com terras de , até atingir o ponto **P11341**, de coordenadas **N 9.719.206,90m** e **E 589.395,55m**; deste segue com azimute de **82°48'48"** e distância de **46,25m**, confrontando com terras de , até atingir o ponto **P11342**, de coordenadas **N 9.719.212,69m** e **E 589.441,44m**; deste segue com azimute de **82°48'48"** e distância de **2,99m**, confrontando com terras de , até atingir o ponto **P11343**, de coordenadas **N 9.719.213,06m** e **E 589.444,40m**; deste segue com azimute de **75°20'19"** e distância de **18,74m**, confrontando com terras de , até atingir o ponto **P11344**, de coordenadas **N 9.719.217,81m** e **E 589.462,53m**; deste segue com azimute de **347°28'25"** e distância de **73,41m**, confrontando com terras de , até



PREFEITURA DE SÃO LUÍS

SECRETARIA MUNICIPAL DE GOVERNO

MINUTA DE ANTEPROJETO DE LEI Nº _____ DE _____ DE 2019

atingir o ponto **P11345**, de coordenadas **N 9.719.289,47m** e **E 589.446,61m**; deste segue com azimute de $347^{\circ}23'17''$ e distância de 82,27m, confrontando com terras de , até atingir o ponto **P11346**, de coordenadas **N 9.719.369,75m** e **E 589.428,65m**; deste segue com azimute de $345^{\circ}46'55''$ e distância de 112,78m, confrontando com terras de , até atingir o ponto **P11347**, de coordenadas **N 9.719.479,08m** e **E 589.400,95m**; deste segue com azimute de $346^{\circ}42'31''$ e distância de 70,66m, confrontando com terras de , até atingir o ponto **P11348**, de coordenadas **N 9.719.547,84m** e **E 589.384,70m**; deste segue com azimute de $344^{\circ}32'13''$ e distância de 45,30m, confrontando com terras de , até atingir o ponto **P11349**, de coordenadas **N 9.719.591,51m** e **E 589.372,63m**; deste segue com azimute de $344^{\circ}32'13''$ e distância de 60,99m, confrontando com terras de , até atingir o ponto **P11350**, de coordenadas **N 9.719.650,29m** e **E 589.356,36m**; deste segue com azimute de $343^{\circ}51'04''$ e distância de 77,70m, confrontando com terras de , até atingir o ponto **P11351**, de coordenadas **N 9.719.724,93m** e **E 589.334,75m**; deste segue com azimute de $348^{\circ}50'08''$ e distância de 84,90m, confrontando com terras de , até atingir o ponto **P11352**, de coordenadas **N 9.719.808,22m** e **E 589.318,31m**; deste segue com azimute de $349^{\circ}18'55''$ e distância de 41,03m, confrontando com terras de , até atingir o ponto **P11353**, de coordenadas **N 9.719.848,54m** e **E 589.310,71m**; deste segue com azimute de $356^{\circ}59'05''$ e distância de 33,65m, confrontando com terras de , até atingir o ponto **P11354**, de coordenadas **N 9.719.882,14m** e **E 589.308,94m**; deste segue com azimute de $346^{\circ}00'01''$ e distância de 103,90m, confrontando com terras de , até atingir o ponto **P11355**, de coordenadas **N 9.719.982,96m** e **E 589.283,80m**; deste segue com azimute de $344^{\circ}35'38''$ e distância de 76,68m, confrontando com terras de , até atingir o ponto **P11356**, de coordenadas **N 9.720.056,89m** e **E 589.263,43m**; deste segue com azimute de $346^{\circ}04'07''$ e distância de 111,76m, confrontando com terras de , até atingir o ponto **P11357**, de coordenadas **N 9.720.165,36m** e **E 589.236,52m**; deste segue com azimute de $345^{\circ}36'05''$ e distância de 0,21m, confrontando com terras de , até atingir o ponto **P11358**, de coordenadas **N 9.720.165,56m** e **E 589.236,47m**; deste segue com azimute de $345^{\circ}36'05''$ e distância de 8,39m, confrontando com terras de , até atingir o ponto **P11359**, de coordenadas **N 9.720.173,69m** e **E 589.234,38m**; deste segue com azimute de $74^{\circ}06'34''$ e distância de 112,98m, confrontando com terras de , até atingir o ponto **P11360**, de coordenadas **N 9.720.204,62m** e **E 589.343,05m**; deste segue com azimute de $72^{\circ}38'46''$ e distância de 185,93m, confrontando com terras de , até atingir o ponto **P11361**, de coordenadas **N 9.720.260,08m** e **E 589.520,52m**; deste segue com azimute de $74^{\circ}10'03''$ e distância de 386,23m, confrontando com terras de , até atingir o ponto **P11362**, de coordenadas **N 9.720.365,46m** e **E 589.892,09m**; deste segue com azimute de $72^{\circ}45'31''$ e distância de 72,06m, confrontando com terras de , até atingir o ponto **P11363**, de coordenadas **N 9.720.386,81m** e **E 589.960,92m**; deste segue com azimute de $72^{\circ}45'31''$ e distância de 12,14m, confrontando com terras de , até atingir o ponto **P11364**, de coordenadas **N 9.720.390,41m** e **E 589.972,51m**; deste segue com azimute de $351^{\circ}22'41''$ e distância de 281,71m, confrontando com terras de , até atingir o ponto **P11365**, de coordenadas **N 9.720.668,94m** e **E 589.930,28m**; deste segue com azimute de $352^{\circ}29'53''$ e distância de 216,33m, confrontando com terras de , até atingir o ponto **P11366**, de coordenadas **N 9.720.883,42m** e **E 589.902,03m**; deste segue com azimute de $350^{\circ}57'21''$ e distância de 192,29m, confrontando com terras de , até atingir o ponto **P11367**, de coordenadas **N 9.721.073,32m** e **E 589.871,81m**; deste segue com azimute de $350^{\circ}57'21''$ e distância de 22,53m, confrontando com terras de , até atingir o ponto **P11368**, de coordenadas **N 9.721.095,57m** e **E 589.868,27m**; deste segue com azimute de $88^{\circ}37'35''$ e distância de 139,57m, confrontando com terras de , até atingir o ponto **P11369**, de coordenadas **N 9.721.098,91m** e **E 590.007,79m**; deste segue com azimute de $89^{\circ}30'03''$ e distância de 75,26m, confrontando com terras de , até atingir o ponto **P11370**, de coordenadas **N 9.721.099,57m** e **E 590.083,05m**; deste segue com azimute de $89^{\circ}30'03''$ e distância de 8,28m, confrontando com terras de , até atingir o ponto **P11371**, de coordenadas **N 9.721.099,64m** e **E 590.091,34m**; deste segue com azimute de $356^{\circ}16'48''$ e distância de 136,20m, confrontando com terras de , até atingir o ponto **P11372**, de coordenadas **N 9.721.235,55m** e **E 590.082,50m**; deste segue com azimute de $356^{\circ}16'48''$ e distância de 36,15m, confrontando com terras de , até atingir o ponto **P11373**, de coordenadas **N 9.721.271,62m** e **E 590.080,15m**; deste segue com azimute de $4^{\circ}06'30''$ e distância de 30,84m, confrontando com terras de , até atingir o ponto **P11374**, de coordenadas **N 9.721.302,38m** e **E 590.082,36m**; deste segue com azimute de $4^{\circ}06'30''$ e distância de 28,13m, confrontando com terras de , até atingir o ponto **P11375**, de coordenadas **N 9.721.330,44m** e **E 590.084,38m**; deste segue com azimute de $347^{\circ}37'06''$ e distância de 107,89m, confrontando com terras de , até atingir o ponto **P11376**, de coordenadas **N 9.721.435,82m** e **E 590.061,25m**; deste segue com azimute de $255^{\circ}57'50''$ e distância de 2,78m, confrontando com terras de , até atingir o ponto **P11377**, de coordenadas **N 9.721.435,14m** e **E 590.058,55m**; deste segue com azimute de $255^{\circ}57'50''$ e distância de 77,26m, confrontando com terras de , até atingir o ponto **P11378**, de coordenadas **N 9.721.416,41m** e **E 589.983,60m**; deste segue com azimute de $270^{\circ}00'00''$ e distância de 94,28m, confrontando com terras de , até atingir o ponto **P11379**, de coordenadas **N 9.721.416,41m** e **E 589.889,32m**; deste segue com azimute de $272^{\circ}51'45''$ e distância de 111,06m, confrontando com terras de , até atingir o ponto



PREFEITURA DE SÃO LUÍS

SECRETARIA MUNICIPAL DE GOVERNO

MINUTA DE ANTEPROJETO DE LEI Nº _____ DE _____ DE 2019

P11380, de coordenadas N **9.721.421,95m** e E **589.778,40m**; deste segue com azimute de 267°36'51" e distância de 66,61m, confrontando com terras de , até atingir o ponto **P11381**, de coordenadas N **9.721.419,18m** e E **589.711,85m**; deste segue com azimute de 258°41'24" e distância de 84,84m, confrontando com terras de , até atingir o ponto **P11382**, de coordenadas N **9.721.402,54m** e E **589.628,66m**; deste segue com azimute de 248°57'45" e distância de 77,25m, confrontando com terras de , até atingir o ponto **P11383**, de coordenadas N **9.721.374,81m** e E **589.556,57m**; deste segue com azimute de 249°04'32" e distância de 100,94m, confrontando com terras de , até atingir o ponto **P11384**, de coordenadas N **9.721.338,76m** e E **589.462,29m**; deste segue com azimute de 239°55'53" e distância de 60,88m, confrontando com terras de , até atingir o ponto **P11385**, de coordenadas N **9.721.308,26m** e E **589.409,60m**; deste segue com azimute de 235°42'47" e distância de 73,84m, confrontando com terras de , até atingir o ponto **P11386**, de coordenadas N **9.721.266,67m** e E **589.348,59m**; deste segue com azimute de 242°42'02" e distância de 96,74m, confrontando com terras de , até atingir o ponto **P11387**, de coordenadas N **9.721.222,30m** e E **589.262,63m**; deste segue com azimute de 249°46'31" e distância de 112,30m, confrontando com terras de , até atingir o ponto **P11388**, de coordenadas N **9.721.183,48m** e E **589.157,26m**; deste segue com azimute de 246°30'05" e distância de 139,09m, confrontando com terras de , até atingir o ponto **P11389**, de coordenadas N **9.721.128,02m** e E **589.029,70m**; deste segue com azimute de 291°48'05" e distância de 59,73m, confrontando com terras de , até atingir o ponto **P11390**, de coordenadas N **9.721.150,20m** e E **588.974,24m**; deste segue com azimute de 274°53'57" e distância de 97,41m, confrontando com terras de , até atingir o ponto **P11391**, de coordenadas N **9.721.158,52m** e E **588.877,19m**; deste segue com azimute de 285°56'43" e distância de 60,56m, confrontando com terras de , até atingir o ponto **P11392**, de coordenadas N **9.721.175,16m** e E **588.818,96m**; deste segue com azimute de 323°07'48" e distância de 27,73m, confrontando com terras de , até atingir o ponto **P11393**, de coordenadas N **9.721.197,34m** e E **588.802,32m**; deste segue com azimute de 326°45'32" e distância de 31,37m, confrontando com terras de , até atingir o ponto **P11394**, de coordenadas N **9.721.223,58m** e E **588.785,12m**; deste segue com azimute de 272°53'11" e distância de 44,40m, confrontando com terras de , até atingir o ponto **P11395**, de coordenadas N **9.721.225,82m** e E **588.740,78m**; deste segue com azimute de 276°11'15" e distância de 46,42m, confrontando com terras de , até atingir o ponto **P11396**, de coordenadas N **9.721.230,82m** e E **588.694,63m**; deste segue com azimute de 269°48'46" e distância de 61,46m, confrontando com terras de , até atingir o ponto **P11397**, de coordenadas N **9.721.230,62m** e E **588.633,17m**; deste segue com azimute de 271°28'08" e distância de 108,18m, confrontando com terras de , até atingir o ponto **P11398**, de coordenadas N **9.721.233,39m** e E **588.525,02m**; deste segue com azimute de 273°13'39" e distância de 253,48m, confrontando com terras de , até atingir o ponto **P11399**, de coordenadas N **9.721.247,66m** e E **588.271,95m**; deste segue com azimute de 280°52'17" e distância de 29,42m, confrontando com terras de , até atingir o ponto **P11400**, de coordenadas N **9.721.253,21m** e E **588.243,05m**; deste segue com azimute de 271°23'21" e distância de 93,44m, confrontando com terras de , até atingir o ponto **P11401**, de coordenadas N **9.721.255,48m** e E **588.149,64m**; deste segue com azimute de 272°29'12" e distância de 129,08m, confrontando com terras de , até atingir o ponto **P11402**, de coordenadas N **9.721.261,08m** e E **588.020,68m**; deste segue com azimute de 273°09'51" e distância de 101,33m, confrontando com terras de , até atingir o ponto **P11403**, de coordenadas N **9.721.266,67m** e E **587.919,50m**; deste segue com azimute de 272°20'29" e distância de 82,32m, confrontando com terras de , até atingir o ponto **P11404**, de coordenadas N **9.721.270,03m** e E **587.837,26m**; deste segue com azimute de 272°48'53" e distância de 91,28m, confrontando com terras de , até atingir o ponto **P11405**, de coordenadas N **9.721.274,52m** e E **587.746,08m**; deste segue com azimute de 274°28'46" e distância de 35,69m, confrontando com terras de , até atingir o ponto **P11406**, de coordenadas N **9.721.277,30m** e E **587.710,50m**; deste segue com azimute de 272°13'00" e distância de 43,38m, confrontando com terras de , até atingir o ponto **P11407**, de coordenadas N **9.721.278,98m** e E **587.667,16m**; deste segue com azimute de 271°32'26" e distância de 42,40m, confrontando com terras de , até atingir o ponto **P11408**, de coordenadas N **9.721.280,12m** e E **587.624,77m**; deste segue com azimute de 272°48'15" e distância de 46,79m, confrontando com terras de , até atingir o ponto **P11409**, de coordenadas N **9.721.282,41m** e E **587.578,04m**; deste segue com azimute de 272°48'15" e distância de 41,82m, confrontando com terras de , até atingir o ponto **P11410**, de coordenadas N **9.721.284,46m** e E **587.536,27m**; deste segue com azimute de 272°48'15" e distância de 28,67m, confrontando com terras de , até atingir o ponto **P11411**, de coordenadas N **9.721.285,86m** e E **587.507,63m**; deste segue com azimute de 272°48'15" e distância de 38,44m, confrontando com terras de , até atingir o ponto **P11412**, de coordenadas N **9.721.287,74m** e E **587.469,24m**; deste segue com azimute de 272°48'15" e distância de 20,03m, confrontando com terras de , até atingir o ponto **P11413**, de coordenadas N **9.721.288,72m** e E **587.449,23m**; deste segue com azimute de 272°48'15" e distância de 33,57m, confrontando com terras de , até atingir o ponto **P11414**, de coordenadas N **9.721.290,36m** e E **587.415,70m**; deste segue com azimute de 51°07'09" e distância de 46,54m, confrontando com terras de , até atingir o ponto



PREFEITURA DE SÃO LUÍS

SECRETARIA MUNICIPAL DE GOVERNO

MINUTA DE ANTEPROJETO DE LEI Nº _____ DE _____ DE 2019

P11415, de coordenadas **N 9.721.319,57m** e **E 587.451,93m**; deste segue com azimute de $49^{\circ}59'10''$ e distância de 48,10m, confrontando com terras de , até atingir o ponto **P11416**, de coordenadas **N 9.721.350,50m** e **E 587.488,77m**; deste segue com azimute de $53^{\circ}05'23''$ e distância de 98,21m, confrontando com terras de , até atingir o ponto **P11417**, de coordenadas **N 9.721.409,48m** e **E 587.567,30m**; deste segue com azimute de $51^{\circ}31'14''$ e distância de 140,77m, confrontando com terras de , até atingir o ponto **P11418**, de coordenadas **N 9.721.497,07m** e **E 587.677,50m**; deste segue com azimute de $48^{\circ}58'21''$ e distância de 27,44m, confrontando com terras de , até atingir o ponto **P11419**, de coordenadas **N 9.721.515,09m** e **E 587.698,20m**; deste segue com azimute de $24^{\circ}15'44''$ e distância de 11,39m, confrontando com terras de , até atingir o ponto **P11420**, de coordenadas **N 9.721.525,47m** e **E 587.702,88m**; deste segue com azimute de $349^{\circ}32'02''$ e distância de 64,08m, confrontando com terras de , até atingir o ponto **P11421**, de coordenadas **N 9.721.588,49m** e **E 587.691,24m**; deste segue com azimute de $345^{\circ}32'57''$ e distância de 42,24m, confrontando com terras de , até atingir o ponto **P11422**, de coordenadas **N 9.721.629,39m** e **E 587.680,70m**; deste segue com azimute de $347^{\circ}57'02''$ e distância de 26,58m, confrontando com terras de , até atingir o ponto **P11423**, de coordenadas **N 9.721.655,38m** e **E 587.675,15m**; deste segue com azimute de $345^{\circ}22'52''$ e distância de 13,13m, confrontando com terras de , até atingir o ponto **P11424**, de coordenadas **N 9.721.668,09m** e **E 587.671,84m**; deste segue com azimute de $348^{\circ}05'36''$ e distância de 42,94m, confrontando com terras de , até atingir o ponto **P11425**, de coordenadas **N 9.721.710,11m** e **E 587.662,98m**; deste segue com azimute de $347^{\circ}57'22''$ e distância de 37,30m, confrontando com terras de , até atingir o ponto **P11426**, de coordenadas **N 9.721.746,58m** e **E 587.655,19m**; deste segue com azimute de $347^{\circ}46'39''$ e distância de 41,85m, confrontando com terras de , até atingir o ponto **P11427**, de coordenadas **N 9.721.787,49m** e **E 587.646,33m**; deste segue com azimute de $346^{\circ}38'19''$ e distância de 43,19m, confrontando com terras de , até atingir o ponto **P11428**, de coordenadas **N 9.721.829,51m** e **E 587.636,35m**; deste segue com azimute de $348^{\circ}59'38''$ e distância de 40,55m, confrontando com terras de , até atingir o ponto **P11429**, de coordenadas **N 9.721.869,31m** e **E 587.628,61m**; deste segue com azimute de $346^{\circ}40'23''$ e distância de 38,62m, confrontando com terras de , até atingir o ponto **P11430**, de coordenadas **N 9.721.906,89m** e **E 587.619,71m**; deste segue com azimute de $348^{\circ}05'36''$ e distância de 42,94m, confrontando com terras de , até atingir o ponto **P11431**, de coordenadas **N 9.721.948,91m** e **E 587.610,85m**; deste segue com azimute de $345^{\circ}55'28''$ e distância de 38,75m, confrontando com terras de , até atingir o ponto **P11432**, de coordenadas **N 9.721.986,49m** e **E 587.601,43m**; deste segue com azimute de $341^{\circ}39'37''$ e distância de 65,25m, confrontando com terras de , até atingir o ponto **P11433**, de coordenadas **N 9.722.048,42m** e **E 587.580,90m**; deste segue com azimute de $39^{\circ}52'57''$ e distância de 39,86m, confrontando com terras de , até atingir o ponto **P11434**, de coordenadas **N 9.722.079,01m** e **E 587.606,46m**; deste segue com azimute de $39^{\circ}52'57''$ e distância de 83,29m, confrontando com terras de , até atingir o ponto **P11435**, de coordenadas **N 9.722.142,92m** e **E 587.659,86m**; deste segue com azimute de $41^{\circ}49'13''$ e distância de 141,39m, confrontando com terras de , até atingir o ponto **P11436**, de coordenadas **N 9.722.248,30m** e **E 587.754,14m**; deste segue com azimute de $305^{\circ}40'35''$ e distância de 3,93m, confrontando com terras de , até atingir o ponto **P11437**, de coordenadas **N 9.722.250,59m** e **E 587.750,95m**; deste segue com azimute de $305^{\circ}40'35''$ e distância de 129,20m, confrontando com terras de , até atingir o ponto **P11438**, de coordenadas **N 9.722.325,94m** e **E 587.646,00m**; deste segue com azimute de $0^{\circ}52'53''$ e distância de 180,26m, confrontando com terras de , até atingir o ponto **P11439**, de coordenadas **N 9.722.506,18m** e **E 587.648,77m**; deste segue com azimute de $342^{\circ}32'20''$ e distância de 369,45m, confrontando com terras de , até atingir o ponto **P11440**, de coordenadas **N 9.722.858,61m** e **E 587.537,91m**; deste segue com azimute de $81^{\circ}58'05''$ e distância de 109,47m, confrontando com terras de , até atingir o ponto **P11441**, de coordenadas **N 9.722.873,90m** e **E 587.646,31m**; deste segue com azimute de $80^{\circ}40'42''$ e distância de 177,47m, confrontando com terras de , até atingir o ponto **P11442**, de coordenadas **N 9.722.902,65m** e **E 587.821,43m**; deste segue com azimute de $78^{\circ}18'45''$ e distância de 130,60m, confrontando com terras de , até atingir o ponto **P11443**, de coordenadas **N 9.722.929,11m** e **E 587.949,33m**; deste segue com azimute de $57^{\circ}55'29''$ e distância de 24,95m, confrontando com terras de , até atingir o ponto **P11444**, de coordenadas **N 9.722.942,35m** e **E 587.970,47m**; deste segue com azimute de $55^{\circ}06'30''$ e distância de 9,47m, confrontando com terras de , até atingir o ponto **P11445**, de coordenadas **N 9.722.947,77m** e **E 587.978,24m**; deste segue com azimute de $58^{\circ}46'04''$ e distância de 40,14m, confrontando com terras de , até atingir o ponto **P11446**, de coordenadas **N 9.722.968,58m** e **E 588.012,56m**; deste segue com azimute de $58^{\circ}46'04''$ e distância de 19,70m, confrontando com terras de , até atingir o ponto **P11447**, de coordenadas **N 9.722.978,80m** e **E 588.029,41m**; deste segue com azimute de $44^{\circ}25'31''$ e distância de 122,21m, confrontando com terras de , até atingir o ponto **P11448**, de coordenadas **N 9.723.066,08m** e **E 588.114,95m**; deste segue com azimute de $33^{\circ}14'30''$ e distância de 16,36m, confrontando com terras de , até atingir o ponto **P11449**, de coordenadas **N 9.723.079,76m** e **E 588.123,92m**; deste segue com azimute de $33^{\circ}14'30''$ e distância de 2,13m, confrontando com terras de , até atingir o ponto **P11450**, de



PREFEITURA DE SÃO LUÍS

SECRETARIA MUNICIPAL DE GOVERNO

MINUTA DE ANTEPROJETO DE LEI Nº _____ DE _____ DE 2019

coordenadas N **9.723.081,55m** e E **588.125,09m**; deste segue com azimute de $38^{\circ}14'12''$ e distância de 32,36m, confrontando com terras de , até atingir o ponto **P11451**, de coordenadas N **9.723.106,96m** e E **588.145,12m**; deste segue com azimute de $18^{\circ}37'56''$ e distância de 31,38m, confrontando com terras de , até atingir o ponto **P11452**, de coordenadas N **9.723.136,69m** e E **588.155,14m**; deste segue com azimute de $17^{\circ}29'58''$ e distância de 40,68m, confrontando com terras de , até atingir o ponto **P11453**, de coordenadas N **9.723.175,49m** e E **588.167,37m**; deste segue com azimute de $17^{\circ}34'22''$ e distância de 81,15m, confrontando com terras de , até atingir o ponto **P11454**, de coordenadas N **9.723.252,85m** e E **588.191,87m**; deste segue com azimute de $11^{\circ}39'42''$ e distância de 24,82m, confrontando com terras de , até atingir o ponto **P11455**, de coordenadas N **9.723.277,17m** e E **588.196,89m**; deste segue com azimute de $10^{\circ}36'49''$ e distância de 21,37m, confrontando com terras de , até atingir o ponto **P11456**, de coordenadas N **9.723.298,17m** e E **588.200,83m**; deste segue com azimute de $12^{\circ}00'31''$ e distância de 31,64m, confrontando com terras de , até atingir o ponto **P11457**, de coordenadas N **9.723.329,11m** e E **588.207,41m**; deste segue com azimute de $17^{\circ}04'51''$ e distância de 91,34m, confrontando com terras de , até atingir o ponto **P11458**, de coordenadas N **9.723.416,43m** e E **588.234,24m**; deste segue com azimute de $17^{\circ}42'26''$ e distância de 15,33m, confrontando com terras de , até atingir o ponto **P11459**, de coordenadas N **9.723.431,03m** e E **588.238,90m**; deste segue com azimute de $17^{\circ}42'26''$ e distância de 54,29m, confrontando com terras de , até atingir o ponto **P11460**, de coordenadas N **9.723.482,74m** e E **588.255,41m**; deste segue com azimute de $25^{\circ}20'22''$ e distância de 20,79m, confrontando com terras de , até atingir o ponto **P11461**, de coordenadas N **9.723.501,53m** e E **588.264,31m**; deste segue com azimute de $31^{\circ}11'50''$ e distância de 12,92m, confrontando com terras de , até atingir o ponto **P11462**, de coordenadas N **9.723.512,58m** e E **588.271,00m**; deste segue com azimute de $48^{\circ}44'12''$ e distância de 75,01m, confrontando com terras de , até atingir o ponto **P11463**, de coordenadas N **9.723.562,05m** e E **588.327,38m**; deste segue com azimute de $353^{\circ}06'53''$ e distância de 764,34m, confrontando com terras de , até atingir o ponto **P11464**, de coordenadas N **9.724.320,88m** e E **588.235,76m**; deste segue com azimute de $353^{\circ}06'53''$ e distância de 28,06m, confrontando com terras de , até atingir o ponto **P11465**, de coordenadas N **9.724.348,73m** e E **588.232,39m**; deste segue com azimute de $353^{\circ}06'53''$ e distância de 63,04m, confrontando com terras de , até atingir o ponto **P11466**, de coordenadas N **9.724.411,32m** e E **588.224,83m**; deste segue com azimute de $353^{\circ}36'50''$ e distância de 51,10m, confrontando com terras de , até atingir o ponto **P11467**, de coordenadas N **9.724.462,11m** e E **588.219,15m**; deste segue com azimute de $353^{\circ}36'50''$ e distância de 35,64m, confrontando com terras de , até atingir o ponto **P11468**, de coordenadas N **9.724.497,52m** e E **588.215,19m**; deste segue com azimute de $353^{\circ}36'50''$ e distância de 21,19m, confrontando com terras de , até atingir o ponto **P11469**, de coordenadas N **9.724.518,58m** e E **588.212,83m**; deste segue com azimute de $353^{\circ}38'01''$ e distância de 51,14m, confrontando com terras de , até atingir o ponto **P11470**, de coordenadas N **9.724.569,41m** e E **588.207,16m**; deste segue com azimute de $353^{\circ}24'08''$ e distância de 51,85m, confrontando com terras de , até atingir o ponto **P11471**, de coordenadas N **9.724.620,92m** e E **588.201,20m**; deste segue com azimute de $348^{\circ}33'54''$ e distância de 70,62m, confrontando com terras de , até atingir o ponto **P11472**, de coordenadas N **9.724.690,13m** e E **588.187,20m**; deste segue com azimute de $2^{\circ}50'20''$ e distância de 36,31m, confrontando com terras de , até atingir o ponto **P11473**, de coordenadas N **9.724.726,39m** e E **588.189,00m**; deste segue com azimute de $255^{\circ}44'20''$ e distância de 48,98m, confrontando com terras de , até atingir o ponto **P11474**, de coordenadas N **9.724.714,33m** e E **588.141,52m**; deste segue com azimute de $255^{\circ}44'20''$ e distância de 50,81m, confrontando com terras de , até atingir o ponto **P11475**, de coordenadas N **9.724.701,81m** e E **588.092,28m**; deste segue com azimute de $268^{\circ}49'32''$ e distância de 11,20m, confrontando com terras de , até atingir o ponto **P11476**, de coordenadas N **9.724.701,58m** e E **588.081,08m**; deste segue com azimute de $268^{\circ}49'32''$ e distância de 26,18m, confrontando com terras de , até atingir o ponto **P11477**, de coordenadas N **9.724.701,04m** e E **588.054,90m**; deste segue com azimute de $300^{\circ}21'21''$ e distância de 15,33m, confrontando com terras de , até atingir o ponto **P11478**, de coordenadas N **9.724.708,79m** e E **588.041,68m**; deste segue com azimute de $274^{\circ}43'55''$ e distância de 13,50m, confrontando com terras de , até atingir o ponto **P11479**, de coordenadas N **9.724.709,90m** e E **588.028,22m**; deste segue com azimute de $247^{\circ}49'00''$ e distância de 88,87m, confrontando com terras de , até atingir o ponto **P11480**, de coordenadas N **9.724.676,35m** e E **587.945,93m**; deste segue com azimute de $241^{\circ}43'46''$ e distância de 47,48m, confrontando com terras de , até atingir o ponto **P11481**, de coordenadas N **9.724.653,86m** e E **587.904,11m**; deste segue com azimute de $241^{\circ}43'46''$ e distância de 4,04m, confrontando com terras de , até atingir o ponto **P11482**, de coordenadas N **9.724.651,94m** e E **587.900,55m**; deste segue com azimute de $251^{\circ}58'10''$ e distância de 51,69m, confrontando com terras de , até atingir o ponto **P11483**, de coordenadas N **9.724.635,94m** e E **587.851,40m**; deste segue com azimute de $258^{\circ}38'37''$ e distância de 72,40m, confrontando com terras de , até atingir o ponto **P11484**, de coordenadas N **9.724.621,69m** e E **587.780,42m**; deste segue com azimute de $354^{\circ}07'25''$ e distância de 92,28m, confrontando com terras de , até atingir o ponto **P11485**, de



PREFEITURA DE SÃO LUÍS

SECRETARIA MUNICIPAL DE GOVERNO

MINUTA DE ANTEPROJETO DE LEI Nº _____ DE _____ DE 2019

coordenadas N **9.724.713,48m** e E **587.770,97m**; deste segue com azimute de $326^{\circ}11'30''$ e distância de 25,15m, confrontando com terras de , até atingir o ponto **P11486**, de coordenadas N **9.724.734,38m** e E **587.756,97m**; deste segue com azimute de $31^{\circ}33'52''$ e distância de 23,34m, confrontando com terras de , até atingir o ponto **P11487**, de coordenadas N **9.724.754,27m** e E **587.769,19m**; deste segue com azimute de $348^{\circ}49'34''$ e distância de 42,83m, confrontando com terras de , até atingir o ponto **P11488**, de coordenadas N **9.724.796,29m** e E **587.760,89m**; deste segue com azimute de $347^{\circ}21'22''$ e distância de 53,25m, confrontando com terras de , até atingir o ponto **P11489**, de coordenadas N **9.724.848,25m** e E **587.749,24m**; deste segue com azimute de $345^{\circ}44'23''$ e distância de 18,48m, confrontando com terras de , até atingir o ponto **P11490**, de coordenadas N **9.724.866,16m** e E **587.744,68m**; deste segue com azimute de $350^{\circ}24'22''$ e distância de 113,26m, confrontando com terras de , até atingir o ponto **P11491**, de coordenadas N **9.724.977,83m** e E **587.725,81m**; deste segue com azimute de $350^{\circ}24'22''$ e distância de 25,54m, confrontando com terras de , até atingir o ponto **P11492**, de coordenadas N **9.725.003,02m** e E **587.721,55m**; deste segue com azimute de $348^{\circ}19'23''$ e distância de 147,89m, confrontando com terras de , até atingir o ponto **P11493**, de coordenadas N **9.725.147,85m** e E **587.691,62m**; deste segue com azimute de $350^{\circ}02'57''$ e distância de 89,80m, confrontando com terras de , até atingir o ponto **P11494**, de coordenadas N **9.725.236,30m** e E **587.676,10m**; deste segue com azimute de $345^{\circ}59'08''$ e distância de 86,60m, confrontando com terras de , até atingir o ponto **P11495**, de coordenadas N **9.725.320,32m** e E **587.655,13m**; deste segue com azimute de $257^{\circ}48'59''$ e distância de 62,68m, confrontando com terras de , até atingir o ponto **P11496**, de coordenadas N **9.725.307,09m** e E **587.593,86m**; deste segue com azimute de $245^{\circ}39'28''$ e distância de 75,31m, confrontando com terras de , até atingir o ponto **P11497**, de coordenadas N **9.725.276,05m** e E **587.525,25m**; deste segue com azimute de $245^{\circ}39'28''$ e distância de 7,71m, confrontando com terras de , até atingir o ponto **P11498**, de coordenadas N **9.725.272,87m** e E **587.518,22m**; deste segue com azimute de $348^{\circ}54'05''$ e distância de 51,82m, confrontando com terras de , até atingir o ponto **P11499**, de coordenadas N **9.725.323,73m** e E **587.508,25m**; deste segue com azimute de $349^{\circ}22'23''$ e distância de 39,59m, confrontando com terras de , até atingir o ponto **P11500**, de coordenadas N **9.725.362,64m** e E **587.500,95m**; deste segue com azimute de $349^{\circ}24'34''$ e distância de 80,76m, confrontando com terras de , até atingir o ponto **P11501**, de coordenadas N **9.725.442,02m** e E **587.486,10m**; deste segue com azimute de $353^{\circ}36'25''$ e distância de 10,01m, confrontando com terras de , até atingir o ponto **P11502**, de coordenadas N **9.725.451,97m** e E **587.484,99m**; deste segue com azimute de $350^{\circ}27'17''$ e distância de 150,55m, confrontando com terras de , até atingir o ponto **P11503**, de coordenadas N **9.725.600,44m** e E **587.460,02m**; deste segue com azimute de $347^{\circ}41'00''$ e distância de 55,68m, confrontando com terras de , até atingir o ponto **P11504**, de coordenadas N **9.725.654,84m** e E **587.448,15m**; deste segue com azimute de $348^{\circ}35'30''$ e distância de 25,14m, confrontando com terras de , até atingir o ponto **P11505**, de coordenadas N **9.725.679,49m** e E **587.443,17m**; deste segue com azimute de $348^{\circ}35'30''$ e distância de 33,26m, confrontando com terras de , até atingir o ponto **P11506**, de coordenadas N **9.725.712,10m** e E **587.436,59m**; deste segue com azimute de $348^{\circ}18'00''$ e distância de 48,23m, confrontando com terras de , até atingir o ponto **P11507**, de coordenadas N **9.725.759,32m** e E **587.426,81m**; deste segue com azimute de $348^{\circ}04'56''$ e distância de 44,25m, confrontando com terras de , até atingir o ponto **P11508**, de coordenadas N **9.725.802,62m** e E **587.417,67m**; deste segue com azimute de $348^{\circ}04'56''$ e distância de 10,27m, confrontando com terras de , até atingir o ponto **P11509**, de coordenadas N **9.725.812,66m** e E **587.415,55m**; deste segue com azimute de $348^{\circ}04'56''$ e distância de 18,01m, confrontando com terras de , até atingir o ponto **P11510**, de coordenadas N **9.725.830,29m** e E **587.411,83m**; deste segue com azimute de $60^{\circ}10'06''$ e distância de 62,82m, confrontando com terras de , até atingir o ponto **P11511**, de coordenadas N **9.725.861,54m** e E **587.466,33m**; deste segue com azimute de $56^{\circ}44'25''$ e distância de 122,64m, confrontando com terras de , até atingir o ponto **P11512**, de coordenadas N **9.725.928,80m** e E **587.568,88m**; deste segue com azimute de $57^{\circ}04'15''$ e distância de 153,19m, confrontando com terras de , até atingir o ponto **P11513**, de coordenadas N **9.726.012,07m** e E **587.697,46m**; deste segue com azimute de $58^{\circ}19'28''$ e distância de 49,44m, confrontando com terras de , até atingir o ponto **P11514**, de coordenadas N **9.726.038,03m** e E **587.739,53m**; deste segue com azimute de $58^{\circ}19'28''$ e distância de 8,36m, confrontando com terras de , até atingir o ponto **P11515**, de coordenadas N **9.726.042,42m** e E **587.746,65m**; deste segue com azimute de $329^{\circ}29'30''$ e distância de 9,65m, confrontando com terras de , até atingir o ponto **P11516**, de coordenadas N **9.726.050,74m** e E **587.741,75m**; deste segue com azimute de $315^{\circ}17'05''$ e distância de 17,89m, confrontando com terras de , até atingir o ponto **P11517**, de coordenadas N **9.726.063,46m** e E **587.729,16m**; deste segue com azimute de $342^{\circ}32'08''$ e distância de 13,21m, confrontando com terras de , até atingir o ponto **P11518**, de coordenadas N **9.726.076,06m** e E **587.725,19m**; deste segue com azimute de $358^{\circ}58'27''$ e distância de 30,29m, confrontando com terras de , até atingir o ponto **P11519**, de coordenadas N **9.726.106,34m** e E **587.724,65m**; deste segue com azimute de $335^{\circ}18'57''$ e distância de 18,38m, confrontando com terras de , até atingir o ponto **P11520**, de



PREFEITURA DE SÃO LUÍS

SECRETARIA MUNICIPAL DE GOVERNO

MINUTA DE ANTEPROJETO DE LEI Nº _____ DE _____ DE 2019

coordenadas N **9.726.123,04m** e E **587.716,98m**; deste segue com azimute de $327^{\circ}43'06''$ e distância de 23,29m, confrontando com terras de , até atingir o ponto **P11521**, de coordenadas N **9.726.142,73m** e E **587.704,54m**; deste segue com azimute de $333^{\circ}24'58''$ e distância de 12,86m, confrontando com terras de , até atingir o ponto **P11522**, de coordenadas N **9.726.154,23m** e E **587.698,78m**; deste segue com azimute de $0^{\circ}02'03''$ e distância de 6,74m, confrontando com terras de , até atingir o ponto **P11523**, de coordenadas N **9.726.160,97m** e E **587.698,79m**; deste segue com azimute de $61^{\circ}34'54''$ e distância de 14,16m, confrontando com terras de , até atingir o ponto **P11524**, de coordenadas N **9.726.167,71m** e E **587.711,24m**; deste segue com azimute de $44^{\circ}55'28''$ e distância de 17,64m, confrontando com terras de , até atingir o ponto **P11525**, de coordenadas N **9.726.180,20m** e E **587.723,69m**; deste segue com azimute de $7^{\circ}40'53''$ e distância de 12,26m, confrontando com terras de , até atingir o ponto **P11526**, de coordenadas N **9.726.192,35m** e E **587.725,33m**; deste segue com azimute de $5^{\circ}14'31''$ e distância de 13,77m, confrontando com terras de , até atingir o ponto **P11527**, de coordenadas N **9.726.206,06m** e E **587.726,59m**; deste segue com azimute de $332^{\circ}33'13''$ e distância de 15,70m, confrontando com terras de , até atingir o ponto **P11528**, de coordenadas N **9.726.219,99m** e E **587.719,36m**; deste segue com azimute de $289^{\circ}15'21''$ e distância de 24,84m, confrontando com terras de , até atingir o ponto **P11529**, de coordenadas N **9.726.228,19m** e E **587.695,91m**; deste segue com azimute de $246^{\circ}20'10''$ e distância de 11,02m, confrontando com terras de , até atingir o ponto **P11530**, de coordenadas N **9.726.223,76m** e E **587.685,82m**; deste segue com azimute de $189^{\circ}15'33''$ e distância de 17,55m, confrontando com terras de , até atingir o ponto **P11531**, de coordenadas N **9.726.206,44m** e E **587.682,99m**; deste segue com azimute de $189^{\circ}15'33''$ e distância de 9,66m, confrontando com terras de , até atingir o ponto **P11532**, de coordenadas N **9.726.196,90m** e E **587.681,44m**; deste segue com azimute de $330^{\circ}49'29''$ e distância de 11,93m, confrontando com terras de , até atingir o ponto **P11533**, de coordenadas N **9.726.207,32m** e E **587.675,62m**; deste segue com azimute de $330^{\circ}49'29''$ e distância de 19,48m, confrontando com terras de , até atingir o ponto **P11534**, de coordenadas N **9.726.224,33m** e E **587.666,12m**; deste segue com azimute de $305^{\circ}46'34''$ e distância de 12,22m, confrontando com terras de , até atingir o ponto **P11535**, de coordenadas N **9.726.231,47m** e E **587.656,21m**; deste segue com azimute de $305^{\circ}46'34''$ e distância de 15,60m, confrontando com terras de , até atingir o ponto **P11536**, de coordenadas N **9.726.240,59m** e E **587.643,56m**; deste segue com azimute de $0^{\circ}02'03''$ e distância de 3,43m, confrontando com terras de , até atingir o ponto **P11537**, de coordenadas N **9.726.244,02m** e E **587.643,56m**; deste segue com azimute de $325^{\circ}28'12''$ e distância de 11,01m, confrontando com terras de , até atingir o ponto **P11538**, de coordenadas N **9.726.253,09m** e E **587.637,32m**; deste segue com azimute de $355^{\circ}39'21''$ e distância de 5,77m, confrontando com terras de , até atingir o ponto **P11539**, de coordenadas N **9.726.258,84m** e E **587.636,89m**; deste segue com azimute de $14^{\circ}57'39''$ e distância de 20,36m, confrontando com terras de , até atingir o ponto **P11540**, de coordenadas N **9.726.278,51m** e E **587.642,14m**; deste segue com azimute de $351^{\circ}15'16''$ e distância de 12,31m, confrontando com terras de , até atingir o ponto **P11541**, de coordenadas N **9.726.290,67m** e E **587.640,27m**; deste segue com azimute de $351^{\circ}15'16''$ e distância de 3,69m, confrontando com terras de , até atingir o ponto **P11542**, de coordenadas N **9.726.294,32m** e E **587.639,71m**; deste segue com azimute de $344^{\circ}17'35''$ e distância de 14,02m, confrontando com terras de , até atingir o ponto **P11543**, de coordenadas N **9.726.307,81m** e E **587.635,91m**; deste segue com azimute de $306^{\circ}53'19''$ e distância de 19,16m, confrontando com terras de , até atingir o ponto **P11544**, de coordenadas N **9.726.319,31m** e E **587.620,59m**; deste segue com azimute de $334^{\circ}46'25''$ e distância de 33,86m, confrontando com terras de , até atingir o ponto **P11545**, de coordenadas N **9.726.349,94m** e E **587.606,16m**; deste segue com azimute de $332^{\circ}29'51''$ e distância de 23,81m, confrontando com terras de , até atingir o ponto **P11546**, de coordenadas N **9.726.371,06m** e E **587.595,17m**; deste segue com azimute de $316^{\circ}13'50''$ e distância de 33,25m, confrontando com terras de , até atingir o ponto **P11547**, de coordenadas N **9.726.395,07m** e E **587.572,17m**; deste segue com azimute de $330^{\circ}29'26''$ e distância de 9,90m, confrontando com terras de , até atingir o ponto **P11548**, de coordenadas N **9.726.403,69m** e E **587.567,29m**; deste segue com azimute de $30^{\circ}56'20''$ e distância de 6,70m, confrontando com terras de , até atingir o ponto **P11549**, de coordenadas N **9.726.409,44m** e E **587.570,73m**; deste segue com azimute de $64^{\circ}30'37''$ e distância de 17,96m, confrontando com terras de , até atingir o ponto **P11550**, de coordenadas N **9.726.417,17m** e E **587.586,95m**; deste segue com azimute de $12^{\circ}29'25''$ e distância de 11,32m, confrontando com terras de , até atingir o ponto **P11551**, de coordenadas N **9.726.428,22m** e E **587.589,40m**; deste segue com azimute de $334^{\circ}31'53''$ e distância de 22,48m, confrontando com terras de , até atingir o ponto **P11552**, de coordenadas N **9.726.448,52m** e E **587.579,73m**; deste segue com azimute de $317^{\circ}30'48''$ e distância de 21,21m, confrontando com terras de , até atingir o ponto **P11553**, de coordenadas N **9.726.464,16m** e E **587.565,40m**; deste segue com azimute de $280^{\circ}25'08''$ e distância de 28,81m, confrontando com terras de , até atingir o ponto **P11554**, de coordenadas N **9.726.469,37m** e E **587.537,07m**; deste segue com azimute de $259^{\circ}56'37''$ e distância de 38,50m, confrontando com terras de , até atingir o ponto **P11555**, de



PREFEITURA DE SÃO LUÍS

SECRETARIA MUNICIPAL DE GOVERNO

MINUTA DE ANTEPROJETO DE LEI Nº _____ DE _____ DE 2019

coordenadas N **9.726.462,65m** e E **587.499,16m**; deste segue com azimute de 210°09'49" e distância de 8,53m, confrontando com terras de , até atingir o ponto **P11556**, de coordenadas N **9.726.455,27m** e E **587.494,87m**; deste segue com azimute de 210°09'49" e distância de 11,40m, confrontando com terras de , até atingir o ponto **P11557**, de coordenadas N **9.726.445,41m** e E **587.489,14m**; deste segue com azimute de 258°20'17" e distância de 14,18m, confrontando com terras de , até atingir o ponto **P11558**, de coordenadas N **9.726.442,54m** e E **587.475,25m**; deste segue com azimute de 290°06'55" e distância de 1,35m, confrontando com terras de , até atingir o ponto **P11559**, de coordenadas N **9.726.443,01m** e E **587.473,98m**; deste segue com azimute de 290°06'55" e distância de 12,50m, confrontando com terras de , até atingir o ponto **P11560**, de coordenadas N **9.726.447,31m** e E **587.462,25m**; deste segue com azimute de 310°50'43" e distância de 8,60m, confrontando com terras de , até atingir o ponto **P11561**, de coordenadas N **9.726.452,93m** e E **587.455,74m**; deste segue com azimute de 291°04'10" e distância de 25,92m, confrontando com terras de , até atingir o ponto **P11562**, de coordenadas N **9.726.462,25m** e E **587.431,56m**; deste segue com azimute de 229°16'20" e distância de 13,21m, confrontando com terras de , até atingir o ponto **P11563**, de coordenadas N **9.726.453,63m** e E **587.421,54m**; deste segue com azimute de 208°45'51" e distância de 27,98m, confrontando com terras de , até atingir o ponto **P11564**, de coordenadas N **9.726.429,10m** e E **587.408,08m**; deste segue com azimute de 249°07'32" e distância de 13,33m, confrontando com terras de , até atingir o ponto **P11565**, de coordenadas N **9.726.424,36m** e E **587.395,63m**; deste segue com azimute de 275°32'29" e distância de 29,96m, confrontando com terras de , até atingir o ponto **P11566**, de coordenadas N **9.726.427,25m** e E **587.365,81m**; deste segue com azimute de 305°43'00" e distância de 27,10m, confrontando com terras de , até atingir o ponto **P11567**, de coordenadas N **9.726.443,07m** e E **587.343,81m**; deste segue com azimute de 332°44'14" e distância de 16,67m, confrontando com terras de , até atingir o ponto **P11568**, de coordenadas N **9.726.457,89m** e E **587.336,17m**; deste segue com azimute de 359°44'10" e distância de 23,10m, confrontando com terras de , até atingir o ponto **P11569**, de coordenadas N **9.726.480,99m** e E **587.336,06m**; deste segue com azimute de 12°07'23" e distância de 18,54m, confrontando com terras de , até atingir o ponto **P11570**, de coordenadas N **9.726.499,11m** e E **587.339,96m**; deste segue com azimute de 3°12'01" e distância de 15,94m, confrontando com terras de , até atingir o ponto **P11571**, de coordenadas N **9.726.515,03m** e E **587.340,85m**; deste segue com azimute de 343°49'43" e distância de 27,39m, confrontando com terras de , até atingir o ponto **P11572**, de coordenadas N **9.726.541,34m** e E **587.333,22m**; deste segue com azimute de 326°06'38" e distância de 19,72m, confrontando com terras de , até atingir o ponto **P11573**, de coordenadas N **9.726.557,71m** e E **587.322,22m**; deste segue com azimute de 288°17'34" e distância de 25,75m, confrontando com terras de , até atingir o ponto **P11574**, de coordenadas N **9.726.565,80m** e E **587.297,77m**; deste segue com azimute de 270°02'02" e distância de 26,94m, confrontando com terras de , até atingir o ponto **P11575**, de coordenadas N **9.726.565,81m** e E **587.270,83m**; deste segue com azimute de 252°55'20" e distância de 37,57m, confrontando com terras de , até atingir o ponto **P11576**, de coordenadas N **9.726.554,78m** e E **587.234,92m**; deste segue com azimute de 235°15'22" e distância de 26,95m, confrontando com terras de , até atingir o ponto **P11577**, de coordenadas N **9.726.539,42m** e E **587.212,78m**; deste segue com azimute de 246°49'28" e distância de 21,86m, confrontando com terras de , até atingir o ponto **P11578**, de coordenadas N **9.726.530,82m** e E **587.192,68m**; deste segue com azimute de 289°02'27" e distância de 51,19m, confrontando com terras de , até atingir o ponto **P11579**, de coordenadas N **9.726.547,52m** e E **587.144,29m**; deste segue com azimute de 267°39'08" e distância de 4,44m, confrontando com terras de , até atingir o ponto **P11580**, de coordenadas N **9.726.547,34m** e E **587.139,86m**; deste segue com azimute de 267°39'08" e distância de 29,72m, confrontando com terras de , até atingir o ponto **P11581**, de coordenadas N **9.726.546,12m** e E **587.110,16m**; deste segue com azimute de 260°52'34" e distância de 11,53m, confrontando com terras de , até atingir o ponto **P11582**, de coordenadas N **9.726.544,29m** e E **587.098,77m**; deste segue com azimute de 168°12'32" e distância de 0,43m, confrontando com terras de , até atingir o ponto **P11583**, de coordenadas N **9.726.543,87m** e E **587.098,86m**; deste segue com azimute de 333°11'30" e distância de 0,45m, confrontando com terras de , até atingir o ponto **P11584**, de coordenadas N **9.726.544,27m** e E **587.098,65m**; deste segue com azimute de 260°52'34" e distância de 54,58m, confrontando com terras de , até atingir o ponto **P11585**, de coordenadas N **9.726.535,62m** e E **587.044,77m**; deste segue com azimute de 260°52'34" e distância de 3,22m, confrontando com terras de , até atingir o ponto **P11586**, de coordenadas N **9.726.535,11m** e E **587.041,59m**; deste segue com azimute de 243°36'03" e distância de 10,68m, confrontando com terras de , até atingir o ponto **P11587**, de coordenadas N **9.726.530,36m** e E **587.032,02m**; deste segue com azimute de 260°02'37" e distância de 24,83m, confrontando com terras de , até atingir o ponto **P11588**, de coordenadas N **9.726.526,06m** e E **587.007,56m**; deste segue com azimute de 245°10'17" e distância de 34,45m, confrontando com terras de , até atingir o ponto **P11589**, de coordenadas N **9.726.511,60m** e E **586.976,29m**; deste segue com azimute de 253°48'23" e distância de 34,39m, confrontando com terras de , até atingir o ponto **P11590**, de



PREFEITURA DE SÃO LUÍS

SECRETARIA MUNICIPAL DE GOVERNO

MINUTA DE ANTEPROJETO DE LEI Nº _____ DE _____ DE 2019

coordenadas N **9.726.502,00m** e E **586.943,27m**; deste segue com azimute de 233°17'04" e distância de 24,03m, confrontando com terras de , até atingir o ponto **P11591**, de coordenadas N **9.726.487,64m** e E **586.924,00m**; deste segue com azimute de 247°22'09" e distância de 24,94m, confrontando com terras de , até atingir o ponto **P11592**, de coordenadas N **9.726.478,04m** e E **586.900,98m**; deste segue com azimute de 272°03'05" e distância de 40,69m, confrontando com terras de , até atingir o ponto **P11593**, de coordenadas N **9.726.479,50m** e E **586.860,32m**; deste segue com azimute de 298°36'40" e distância de 15,95m, confrontando com terras de , até atingir o ponto **P11594**, de coordenadas N **9.726.487,14m** e E **586.846,31m**; deste segue com azimute de 272°52'47" e distância de 11,02m, confrontando com terras de , até atingir o ponto **P11595**, de coordenadas N **9.726.487,69m** e E **586.835,31m**; deste segue com azimute de 223°25'38" e distância de 2,74m, confrontando com terras de , até atingir o ponto **P11596**, de coordenadas N **9.726.485,70m** e E **586.833,43m**; deste segue com azimute de 281°42'24" e distância de 192,28m, confrontando com terras de , até atingir o ponto **P11597**, de coordenadas N **9.726.524,72m** e E **586.645,14m**; deste segue com azimute de 217°24'19" e distância de 27,44m, confrontando com terras de , até atingir o ponto **P11598**, de coordenadas N **9.726.502,92m** e E **586.628,48m**; deste segue com azimute de 245°56'04" e distância de 24,37m, confrontando com terras de , até atingir o ponto **P11599**, de coordenadas N **9.726.492,99m** e E **586.606,22m**; deste segue com azimute de 230°01'49" e distância de 50,74m, confrontando com terras de , até atingir o ponto **P11600**, de coordenadas N **9.726.460,39m** e E **586.567,34m**; deste segue com azimute de 207°15'20" e distância de 49,34m, confrontando com terras de , até atingir o ponto **P11601**, de coordenadas N **9.726.416,53m** e E **586.544,74m**; deste segue com azimute de 202°28'46" e distância de 41,71m, confrontando com terras de , até atingir o ponto **P11602**, de coordenadas N **9.726.377,99m** e E **586.528,79m**; deste segue com azimute de 216°23'04" e distância de 31,37m, confrontando com terras de , até atingir o ponto **P11603**, de coordenadas N **9.726.352,73m** e E **586.510,18m**; deste segue com azimute de 243°26'06" e distância de 65,38m, confrontando com terras de , até atingir o ponto **P11604**, de coordenadas N **9.726.323,49m** e E **586.451,70m**; deste segue com azimute de 239°11'35" e distância de 83,29m, confrontando com terras de , até atingir o ponto **P11605**, de coordenadas N **9.726.280,83m** e E **586.380,16m**; deste segue com azimute de 245°34'52" e distância de 1,16m, confrontando com terras de , até atingir o ponto **P11606**, de coordenadas N **9.726.280,35m** e E **586.379,10m**; deste segue com azimute de 251°35'01" e distância de 62,27m, confrontando com terras de , até atingir o ponto **P11607**, de coordenadas N **9.726.260,68m** e E **586.320,02m**; deste segue com azimute de 257°17'21" e distância de 52,16m, confrontando com terras de , até atingir o ponto **P11608**, de coordenadas N **9.726.249,20m** e E **586.269,14m**; deste segue com azimute de 252°29'32" e distância de 98,10m, confrontando com terras de , até atingir o ponto **P11609**, de coordenadas N **9.726.219,69m** e E **586.175,59m**; deste segue com azimute de 251°35'01" e distância de 31,14m, confrontando com terras de , até atingir o ponto **P11610**, de coordenadas N **9.726.209,86m** e E **586.146,04m**; deste segue com azimute de 235°20'02" e distância de 25,94m, confrontando com terras de , até atingir o ponto **P11611**, de coordenadas N **9.726.195,10m** e E **586.124,71m**; deste segue com azimute de 257°06'22" e distância de 80,82m, confrontando com terras de , até atingir o ponto **P11612**, de coordenadas N **9.726.177,07m** e E **586.045,92m**; deste segue com azimute de 241°43'30" e distância de 24,23m, confrontando com terras de , até atingir o ponto **P11613**, de coordenadas N **9.726.165,59m** e E **586.024,59m**; deste segue com azimute de 251°07'58" e distância de 3,87m, confrontando com terras de , até atingir o ponto **P11614**, de coordenadas N **9.726.164,34m** e E **586.020,93m**; deste segue com azimute de 261°44'41" e distância de 62,85m, confrontando com terras de , até atingir o ponto **P11615**, de coordenadas N **9.726.155,31m** e E **585.958,73m**; deste segue com azimute de 150°45'05" e distância de 11,77m, confrontando com terras de , até atingir o ponto **P11616**, de coordenadas N **9.726.145,05m** e E **585.964,48m**; deste segue com azimute de 251°08'01" e distância de 2,39m, confrontando com terras de , até atingir o ponto **P11617**, de coordenadas N **9.726.144,28m** e E **585.962,22m**; deste segue com azimute de 268°03'38" e distância de 96,89m, confrontando com terras de , até atingir o ponto **P11618**, de coordenadas N **9.726.141,00m** e E **585.865,39m**; deste segue com azimute de 267°33'58" e distância de 77,21m, confrontando com terras de , até atingir o ponto **P11619**, de coordenadas N **9.726.137,72m** e E **585.788,25m**; deste segue com azimute de 258°42'07" e distância de 26,39m, confrontando com terras de , até atingir o ponto **P11620**, de coordenadas N **9.726.132,55m** e E **585.762,37m**; deste segue com azimute de 258°42'07" e distância de 9,26m, confrontando com terras de , até atingir o ponto **P11621**, de coordenadas N **9.726.130,73m** e E **585.753,28m**; deste segue com azimute de 258°42'07" e distância de 31,29m, confrontando com terras de , até atingir o ponto **P11622**, de coordenadas N **9.726.124,60m** e E **585.722,60m**; deste segue com azimute de 247°11'19" e distância de 101,49m, confrontando com terras de , até atingir o ponto **P11623**, de coordenadas N **9.726.085,25m** e E **585.629,04m**; deste segue com azimute de 265°41'19" e distância de 87,23m, confrontando com terras de , até atingir o ponto **P11624**, de coordenadas N **9.726.078,70m** e E **585.542,06m**; deste segue com azimute de 320°16'29" e distância de 11,96m, confrontando com terras de , até atingir o ponto **P11625**, de



PREFEITURA DE SÃO LUÍS

SECRETARIA MUNICIPAL DE GOVERNO

MINUTA DE ANTEPROJETO DE LEI Nº _____ DE _____ DE 2019

coordenadas N **9.726.087,89m** e E **585.534,41m**; deste segue com azimute de 266°11'24" e distância de 74,02m, confrontando com terras de , até atingir o ponto **P11626**, de coordenadas N **9.726.082,98m** e E **585.460,56m**; deste segue com azimute de 256°23'14" e distância de 55,73m, confrontando com terras de , até atingir o ponto **P11627**, de coordenadas N **9.726.069,86m** e E **585.406,39m**; deste segue com azimute de 257°55'05" e distância de 47,00m, confrontando com terras de , até atingir o ponto **P11628**, de coordenadas N **9.726.060,02m** e E **585.360,44m**; deste segue com azimute de 269°02'46" e distância de 98,49m, confrontando com terras de , até atingir o ponto **P11629**, de coordenadas N **9.726.058,38m** e E **585.261,96m**; deste segue com azimute de 256°26'37" e distância de 48,96m, confrontando com terras de , até atingir o ponto **P11630**, de coordenadas N **9.726.046,91m** e E **585.214,37m**; deste segue com azimute de 239°46'14" e distância de 45,59m, confrontando com terras de , até atingir o ponto **P11631**, de coordenadas N **9.726.023,95m** e E **585.174,98m**; deste segue com azimute de 202°51'20" e distância de 33,80m, confrontando com terras de , até atingir o ponto **P11632**, de coordenadas N **9.725.992,80m** e E **585.161,85m**; deste segue com azimute de 192°41'38" e distância de 28,87m, confrontando com terras de , até atingir o ponto **P11633**, de coordenadas N **9.725.964,64m** e E **585.155,50m**; deste segue com azimute de 261°18'49" e distância de 63,52m, confrontando com terras de , até atingir o ponto **P11634**, de coordenadas N **9.725.955,04m** e E **585.092,71m**; deste segue com azimute de 324°25'59" e distância de 64,56m, confrontando com terras de , até atingir o ponto **P11635**, de coordenadas N **9.726.007,56m** e E **585.055,16m**; deste segue com azimute de 272°43'24" e distância de 34,51m, confrontando com terras de , até atingir o ponto **P11636**, de coordenadas N **9.726.009,20m** e E **585.020,70m**; deste segue com azimute de 263°01'35" e distância de 81,02m, confrontando com terras de , até atingir o ponto **P11637**, de coordenadas N **9.725.999,36m** e E **584.940,27m**; deste segue com azimute de 257°12'33" e distância de 74,05m, confrontando com terras de , até atingir o ponto **P11638**, de coordenadas N **9.725.982,97m** e E **584.868,06m**; deste segue com azimute de 254°18'27" e distância de 54,55m, confrontando com terras de , até atingir o ponto **P11639**, de coordenadas N **9.725.968,21m** e E **584.815,54m**; deste segue com azimute de 252°19'03" e distância de 80,96m, confrontando com terras de , até atingir o ponto **P11640**, de coordenadas N **9.725.943,62m** e E **584.738,40m**; deste segue com azimute de 264°39'00" e distância de 52,75m, confrontando com terras de , até atingir o ponto **P11641**, de coordenadas N **9.725.938,70m** e E **584.685,88m**; deste segue com azimute de 270°00'00" e distância de 77,14m, confrontando com terras de , até atingir o ponto **P11642**, de coordenadas N **9.725.938,70m** e E **584.608,74m**; deste segue com azimute de 270°00'00" e distância de 45,96m, confrontando com terras de , até atingir o ponto **P11643**, de coordenadas N **9.725.938,70m** e E **584.562,78m**; deste segue com azimute de 270°00'00" e distância de 101,76m, confrontando com terras de , até atingir o ponto **P11644**, de coordenadas N **9.725.938,70m** e E **584.461,02m**; deste segue com azimute de 254°56'50" e distância de 44,19m, confrontando com terras de , até atingir o ponto **P11645**, de coordenadas N **9.725.927,22m** e E **584.418,35m**; deste segue com azimute de 260°08'41" e distância de 38,31m, confrontando com terras de , até atingir o ponto **P11646**, de coordenadas N **9.725.920,67m** e E **584.380,60m**; deste segue com azimute de 267°30'47" e distância de 37,78m, confrontando com terras de , até atingir o ponto **P11647**, de coordenadas N **9.725.919,03m** e E **584.342,85m**; deste segue com azimute de 243°01'55" e distância de 169,10m, confrontando com terras de , até atingir o ponto **P11648**, de coordenadas N **9.725.842,34m** e E **584.192,14m**; deste segue com azimute de 256°43'46" e distância de 95,33m, confrontando com terras de , até atingir o ponto **P11649**, de coordenadas N **9.725.820,46m** e E **584.099,36m**; deste segue com azimute de 315°00'01" e distância de 8,52m, confrontando com terras de , até atingir o ponto **P11650**, de coordenadas N **9.725.826,48m** e E **584.093,33m**; deste segue com azimute de 252°07'17" e distância de 84,05m, confrontando com terras de , até atingir o ponto **P11651**, de coordenadas N **9.725.800,68m** e E **584.013,34m**; deste segue com azimute de 250°59'39" e distância de 126,51m, confrontando com terras de , até atingir o ponto **P11652**, de coordenadas N **9.725.759,48m** e E **583.893,73m**; deste segue com azimute de 256°30'15" e distância de 102,51m, confrontando com terras de , até atingir o ponto **P11653**, de coordenadas N **9.725.735,56m** e E **583.794,05m**; deste segue com azimute de 254°17'29" e distância de 88,36m, confrontando com terras de , até atingir o ponto **P11654**, de coordenadas N **9.725.711,64m** e E **583.708,99m**; deste segue com azimute de 273°59'27" e distância de 57,29m, confrontando com terras de , até atingir o ponto **P11655**, de coordenadas N **9.725.715,62m** e E **583.651,84m**; deste segue com azimute de 255°45'46" e distância de 91,87m, confrontando com terras de , até atingir o ponto **P11656**, de coordenadas N **9.725.693,03m** e E **583.562,80m**; deste segue com azimute de 269°22'14" e distância de 120,95m, confrontando com terras de , até atingir o ponto **P11657**, de coordenadas N **9.725.691,70m** e E **583.441,85m**; deste segue com azimute de 270°33'03" e distância de 138,23m, confrontando com terras de , até atingir o ponto **P11658**, de coordenadas N **9.725.693,03m** e E **583.303,64m**; deste segue com azimute de 270°49'06" e distância de 93,04m, confrontando com terras de , até atingir o ponto **P11659**, de coordenadas N **9.725.694,36m** e E **583.210,60m**; deste segue com azimute de 274°53'56" e distância de 16,35m, confrontando com terras de , até atingir o ponto **P11660**, de



PREFEITURA DE SÃO LUÍS

SECRETARIA MUNICIPAL DE GOVERNO

MINUTA DE ANTEPROJETO DE LEI Nº _____ DE _____ DE 2019

coordenadas N **9.725.695,75m** e E **583.194,32m**; deste segue com azimute de 121°06'32" e distância de 25,83m, confrontando com terras de , até atingir o ponto **P11661**, de coordenadas N **9.725.682,41m** e E **583.216,43m**; deste segue com azimute de 266°11'10" e distância de 16,83m, confrontando com terras de , até atingir o ponto **P11662**, de coordenadas N **9.725.681,29m** e E **583.199,64m**; deste segue com azimute de 270°55'22" e distância de 3,06m, confrontando com terras de , até atingir o ponto **P11663**, de coordenadas N **9.725.681,34m** e E **583.196,57m**; deste segue com azimute de 271°38'05" e distância de 35,63m, confrontando com terras de , até atingir o ponto **P11664**, de coordenadas N **9.725.682,36m** e E **583.160,96m**; deste segue com azimute de 295°55'05" e distância de 20,93m, confrontando com terras de , até atingir o ponto **P11665**, de coordenadas N **9.725.691,51m** e E **583.142,13m**; deste segue com azimute de 284°26'31" e distância de 30,41m, confrontando com terras de , até atingir o ponto **P11666**, de coordenadas N **9.725.699,09m** e E **583.112,68m**; deste segue com azimute de 270°00'00" e distância de 24,61m, confrontando com terras de , até atingir o ponto **P11667**, de coordenadas N **9.725.699,09m** e E **583.088,07m**; deste segue com azimute de 270°53'39" e distância de 46,34m, confrontando com terras de , até atingir o ponto **P11668**, de coordenadas N **9.725.699,81m** e E **583.041,74m**; deste segue com azimute de 270°00'00" e distância de 33,30m, confrontando com terras de , até atingir o ponto **P11669**, de coordenadas N **9.725.699,81m** e E **583.008,44m**; deste segue com azimute de 273°10'34" e distância de 26,10m, confrontando com terras de , até atingir o ponto **P11670**, de coordenadas N **9.725.701,26m** e E **582.982,37m**; deste segue com azimute de 300°26'18" e distância de 14,27m, confrontando com terras de , até atingir o ponto **P11671**, de coordenadas N **9.725.708,49m** e E **582.970,07m**; deste segue com azimute de 282°30'56" e distância de 20,02m, confrontando com terras de , até atingir o ponto **P11672**, de coordenadas N **9.725.712,83m** e E **582.950,52m**; deste segue com azimute de 272°32'31" e distância de 32,61m, confrontando com terras de , até atingir o ponto **P11673**, de coordenadas N **9.725.714,28m** e E **582.917,94m**; deste segue com azimute de 274°51'34" e distância de 34,15m, confrontando com terras de , até atingir o ponto **P11674**, de coordenadas N **9.725.717,17m** e E **582.883,92m**; deste segue com azimute de 320°09'48" e distância de 11,30m, confrontando com terras de , até atingir o ponto **P11675**, de coordenadas N **9.725.725,85m** e E **582.876,68m**; deste segue com azimute de 283°22'44" e distância de 15,63m, confrontando com terras de , até atingir o ponto **P11676**, de coordenadas N **9.725.729,46m** e E **582.861,48m**; deste segue com azimute de 275°11'19" e distância de 31,98m, confrontando com terras de , até atingir o ponto **P11677**, de coordenadas N **9.725.732,35m** e E **582.829,62m**; deste segue com azimute de 271°06'02" e distância de 37,65m, confrontando com terras de , até atingir o ponto **P11678**, de coordenadas N **9.725.733,08m** e E **582.791,98m**; deste segue com azimute de 284°48'40" e distância de 25,46m, confrontando com terras de , até atingir o ponto **P11679**, de coordenadas N **9.725.739,59m** e E **582.767,37m**; deste segue com azimute de 285°00'10" e distância de 30,73m, confrontando com terras de , até atingir o ponto **P11680**, de coordenadas N **9.725.747,54m** e E **582.737,69m**; deste segue com azimute de 273°26'55" e distância de 21,37m, confrontando com terras de , até atingir o ponto **P11681**, de coordenadas N **9.725.748,83m** e E **582.716,36m**; deste segue com azimute de 263°40'00" e distância de 19,67m, confrontando com terras de , até atingir o ponto **P11682**, de coordenadas N **9.725.746,66m** e E **582.696,81m**; deste segue com azimute de 272°43'24" e distância de 45,66m, confrontando com terras de , até atingir o ponto **P11683**, de coordenadas N **9.725.748,83m** e E **582.651,20m**; deste segue com azimute de 271°10'05" e distância de 35,48m, confrontando com terras de , até atingir o ponto **P11684**, de coordenadas N **9.725.749,55m** e E **582.615,73m**; deste segue com azimute de 253°25'47" e distância de 35,50m, confrontando com terras de , até atingir o ponto **P11685**, de coordenadas N **9.725.739,42m** e E **582.581,71m**; deste segue com azimute de 244°44'47" e distância de 28,82m, confrontando com terras de , até atingir o ponto **P11686**, de coordenadas N **9.725.727,13m** e E **582.555,65m**; deste segue com azimute de 267°42'43" e distância de 36,23m, confrontando com terras de , até atingir o ponto **P11687**, de coordenadas N **9.725.725,68m** e E **582.519,45m**; deste segue com azimute de 272°32'31" e distância de 32,61m, confrontando com terras de , até atingir o ponto **P11688**, de coordenadas N **9.725.727,13m** e E **582.486,87m**; deste segue com azimute de 256°37'18" e distância de 15,63m, confrontando com terras de , até atingir o ponto **P11689**, de coordenadas N **9.725.723,52m** e E **582.471,67m**; deste segue com azimute de 256°12'54" e distância de 42,49m, confrontando com terras de , até atingir o ponto **P11690**, de coordenadas N **9.725.713,39m** e E **582.430,41m**; deste segue com azimute de 268°31'58" e distância de 28,24m, confrontando com terras de , até atingir o ponto **P11691**, de coordenadas N **9.725.712,67m** e E **582.402,17m**; deste segue com azimute de 276°27'07" e distância de 38,61m, confrontando com terras de , até atingir o ponto **P11692**, de coordenadas N **9.725.717,01m** e E **582.363,80m**; deste segue com azimute de 270°00'00" e distância de 34,02m, confrontando com terras de , até atingir o ponto **P11693**, de coordenadas N **9.725.717,01m** e E **582.329,78m**; deste segue com azimute de 269°00'48" e distância de 41,99m, confrontando com terras de , até atingir o ponto **P11694**, de coordenadas N **9.725.716,28m** e E **582.287,79m**; deste segue com azimute de 267°24'02" e distância de 15,94m, confrontando com terras de , até atingir o ponto **P11695**, de



PREFEITURA DE SÃO LUÍS

SECRETARIA MUNICIPAL DE GOVERNO

MINUTA DE ANTEPROJETO DE LEI Nº _____ DE _____ DE 2019

coordenadas N **9.725.715,56m** e E **582.271,86m**; deste segue com azimute de 270°00'00" e distância de 24,61m, confrontando com terras de , até atingir o ponto **P11696**, de coordenadas N **9.725.715,56m** e E **582.247,25m**; deste segue com azimute de 272°45'34" e distância de 14,14m, confrontando com terras de , até atingir o ponto **P11697**, de coordenadas N **9.725.716,24m** e E **582.233,13m**; deste segue com azimute de 254°04'15" e distância de 42,16m, confrontando com terras de , até atingir o ponto **P11698**, de coordenadas N **9.725.704,67m** e E **582.192,59m**; deste segue com azimute de 250°09'53" e distância de 27,71m, confrontando com terras de , até atingir o ponto **P11699**, de coordenadas N **9.725.695,27m** e E **582.166,53m**; deste segue com azimute de 253°19'04" e distância de 37,79m, confrontando com terras de , até atingir o ponto **P11700**, de coordenadas N **9.725.684,42m** e E **582.130,33m**; deste segue com azimute de 261°36'58" e distância de 44,64m, confrontando com terras de , até atingir o ponto **P11701**, de coordenadas N **9.725.677,91m** e E **582.086,17m**; deste segue com azimute de 269°14'49" e distância de 55,02m, confrontando com terras de , até atingir o ponto **P11702**, de coordenadas N **9.725.677,19m** e E **582.031,15m**; deste segue com azimute de 257°05'15" e distância de 45,31m, confrontando com terras de , até atingir o ponto **P11703**, de coordenadas N **9.725.667,07m** e E **581.987,00m**; deste segue com azimute de 261°52'44" e distância de 20,48m, confrontando com terras de , até atingir o ponto **P11704**, de coordenadas N **9.725.664,17m** e E **581.966,73m**; deste segue com azimute de 247°54'44" e distância de 25,00m, confrontando com terras de , até atingir o ponto **P11705**, de coordenadas N **9.725.654,77m** e E **581.943,56m**; deste segue com azimute de 257°38'13" e distância de 61,77m, confrontando com terras de , até atingir o ponto **P11706**, de coordenadas N **9.725.641,55m** e E **581.883,22m**; deste segue com azimute de 245°00'26" e distância de 35,94m, confrontando com terras de , até atingir o ponto **P11707**, de coordenadas N **9.725.626,36m** e E **581.850,64m**; deste segue com azimute de 264°28'42" e distância de 22,55m, confrontando com terras de , até atingir o ponto **P11708**, de coordenadas N **9.725.624,19m** e E **581.828,20m**; deste segue com azimute de 253°42'11" e distância de 30,92m, confrontando com terras de , até atingir o ponto **P11709**, de coordenadas N **9.725.615,51m** e E **581.798,52m**; deste segue com azimute de 285°30'28" e distância de 13,52m, confrontando com terras de , até atingir o ponto **P11710**, de coordenadas N **9.725.619,13m** e E **581.785,49m**; deste segue com azimute de 329°14'16" e distância de 31,14m, confrontando com terras de , até atingir o ponto **P11711**, de coordenadas N **9.725.645,89m** e E **581.769,56m**; deste segue com azimute de 314°58'07" e distância de 20,46m, confrontando com terras de , até atingir o ponto **P11712**, de coordenadas N **9.725.660,35m** e E **581.755,08m**; deste segue com azimute de 286°22'21" e distância de 12,83m, confrontando com terras de , até atingir o ponto **P11713**, de coordenadas N **9.725.663,97m** e E **581.742,78m**; deste segue com azimute de 258°21'11" e distância de 46,57m, confrontando com terras de , até atingir o ponto **P11714**, de coordenadas N **9.725.654,56m** e E **581.697,17m**; deste segue com azimute de 245°52'40" e distância de 23,00m, confrontando com terras de , até atingir o ponto **P11715**, de coordenadas N **9.725.645,16m** e E **581.676,17m**; deste segue com azimute de 239°22'36" e distância de 22,71m, confrontando com terras de , até atingir o ponto **P11716**, de coordenadas N **9.725.633,59m** e E **581.656,63m**; deste segue com azimute de 225°01'51" e distância de 21,49m, confrontando com terras de , até atingir o ponto **P11717**, de coordenadas N **9.725.618,41m** e E **581.641,43m**; deste segue com azimute de 223°51'44" e distância de 25,07m, confrontando com terras de , até atingir o ponto **P11718**, de coordenadas N **9.725.600,33m** e E **581.624,05m**; deste segue com azimute de 216°29'57" e distância de 20,69m, confrontando com terras de , até atingir o ponto **P11719**, de coordenadas N **9.725.583,70m** e E **581.611,74m**; deste segue com azimute de 209°46'18" e distância de 17,50m, confrontando com terras de , até atingir o ponto **P11720**, de coordenadas N **9.725.568,51m** e E **581.603,06m**; deste segue com azimute de 190°37'50" e distância de 11,77m, confrontando com terras de , até atingir o ponto **P11721**, de coordenadas N **9.725.556,94m** e E **581.600,89m**; deste segue com azimute de 191°19'18" e distância de 4,82m, confrontando com terras de , até atingir o ponto **P11722**, de coordenadas N **9.725.552,21m** e E **581.599,94m**; deste segue com azimute de 245°17'51" e distância de 18,79m, confrontando com terras de , até atingir o ponto **P11723**, de coordenadas N **9.725.544,36m** e E **581.582,87m**; deste segue com azimute de 225°00'00" e distância de 280,64m, confrontando com terras de , até atingir o ponto **P11724**, de coordenadas N **9.725.345,92m** e E **581.384,43m**; deste segue com azimute de 244°17'24" e distância de 172,37m, confrontando com terras de , até atingir o ponto **P11725**, de coordenadas N **9.725.271,15m** e E **581.229,13m**; deste segue com azimute de 326°51'53" e distância de 14,24m, confrontando com terras de , até atingir o ponto **P11726**, de coordenadas N **9.725.283,07m** e E **581.221,34m**; deste segue com azimute de 244°32'13" e distância de 24,42m, confrontando com terras de , até atingir o ponto **P11727**, de coordenadas N **9.725.272,58m** e E **581.199,30m**; deste segue com azimute de 250°20'46" e distância de 36,59m, confrontando com terras de , até atingir o ponto **P11728**, de coordenadas N **9.725.260,27m** e E **581.164,84m**; deste segue com azimute de 258°41'24" e distância de 43,92m, confrontando com terras de , até atingir o ponto **P11729**, de coordenadas N **9.725.251,65m** e E **581.121,77m**; deste segue com azimute de 257°00'20" e distância de 32,84m, confrontando com terras de , até atingir o ponto **P11730**, de



PREFEITURA DE SÃO LUÍS

SECRETARIA MUNICIPAL DE GOVERNO

MINUTA DE ANTEPROJETO DE LEI Nº _____ DE _____ DE 2019

coordenadas N 9.725.244,27m e E 581.089,77m; deste segue com azimute de 252°38'44" e distância de 41,26m, confrontando com terras de , até atingir o ponto P11731, de coordenadas N 9.725.231,96m e E 581.050,39m; deste segue com azimute de 265°01'50" e distância de 28,41m, confrontando com terras de , até atingir o ponto P11732, de coordenadas N 9.725.229,50m e E 581.022,09m; deste segue com azimute de 254°55'53" e distância de 33,14m, confrontando com terras de , até atingir o ponto P11733, de coordenadas N 9.725.220,89m e E 580.990,09m; deste segue com azimute de 251°33'55" e distância de 23,35m, confrontando com terras de , até atingir o ponto P11734, de coordenadas N 9.725.213,51m e E 580.967,94m; deste segue com azimute de 270°00'00" e distância de 39,38m, confrontando com terras de , até atingir o ponto P11735, de coordenadas N 9.725.213,51m e E 580.928,56m; deste segue com azimute de 264°05'38" e distância de 35,88m, confrontando com terras de , até atingir o ponto P11736, de coordenadas N 9.725.209,81m e E 580.892,87m; deste segue com azimute de 261°34'23" e distância de 33,59m, confrontando com terras de , até atingir o ponto P11737, de coordenadas N 9.725.204,89m e E 580.859,65m; deste segue com azimute de 255°04'07" e distância de 38,21m, confrontando com terras de , até atingir o ponto P11738, de coordenadas N 9.725.195,05m e E 580.822,73m; deste segue com azimute de 255°27'56" e distância de 34,33m, confrontando com terras de , até atingir o ponto P11739, de coordenadas N 9.725.186,43m e E 580.789,50m; deste segue com azimute de 262°59'55" e distância de 70,67m, confrontando com terras de , até atingir o ponto P11740, de coordenadas N 9.725.177,82m e E 580.719,36m; deste segue com azimute de 259°02'45" e distância de 38,86m, confrontando com terras de , até atingir o ponto P11741, de coordenadas N 9.725.170,43m e E 580.681,21m; deste segue com azimute de 266°25'25" e distância de 39,46m, confrontando com terras de , até atingir o ponto P11742, de coordenadas N 9.725.167,97m e E 580.641,83m; deste segue com azimute de 258°18'39" e distância de 36,44m, confrontando com terras de , até atingir o ponto P11743, de coordenadas N 9.725.160,59m e E 580.606,14m; deste segue com azimute de 261°52'12" e distância de 26,11m, confrontando com terras de , até atingir o ponto P11744, de coordenadas N 9.725.156,90m e E 580.580,30m; deste segue com azimute de 267°30'37" e distância de 28,33m, confrontando com terras de , até atingir o ponto P11745, de coordenadas N 9.725.155,67m e E 580.551,99m; deste segue com azimute de 263°39'36" e distância de 55,72m, confrontando com terras de , até atingir o ponto P11746, de coordenadas N 9.725.149,51m e E 580.496,62m; deste segue com azimute de 277°41'45" e distância de 45,95m, confrontando com terras de , até atingir o ponto P11747, de coordenadas N 9.725.155,67m e E 580.451,08m; deste segue com azimute de 271°41'05" e distância de 41,86m, confrontando com terras de , até atingir o ponto P11748, de coordenadas N 9.725.156,90m e E 580.409,24m; deste segue com azimute de 277°41'46" e distância de 45,95m, confrontando com terras de , até atingir o ponto P11749, de coordenadas N 9.725.163,05m e E 580.363,71m; deste segue com azimute de 268°01'30" e distância de 35,71m, confrontando com terras de , até atingir o ponto P11750, de coordenadas N 9.725.161,82m e E 580.328,02m; deste segue com azimute de 268°14'02" e distância de 33,44m, confrontando com terras de , até atingir o ponto P11751, de coordenadas N 9.725.160,79m e E 580.294,60m; deste segue com azimute de 287°20'14" e distância de 2,64m, confrontando com terras de , até atingir o ponto P11752, de coordenadas N 9.725.161,58m e E 580.292,08m; deste segue com azimute de 274°51'34" e distância de 48,58m, confrontando com terras de , até atingir o ponto P11753, de coordenadas N 9.725.165,69m e E 580.243,67m; deste segue com azimute de 268°52'40" e distância de 52,54m, confrontando com terras de , até atingir o ponto P11754, de coordenadas N 9.725.164,66m e E 580.191,14m; deste segue com azimute de 234°00'07" e distância de 14,00m, confrontando com terras de , até atingir o ponto P11755, de coordenadas N 9.725.156,43m e E 580.179,81m; deste segue com azimute de 211°33'41" e distância de 0,84m, confrontando com terras de , até atingir o ponto P11756, de coordenadas N 9.725.155,72m e E 580.179,37m; deste segue com azimute de 257°10'32" e distância de 0,84m, confrontando com terras de , até atingir o ponto P11757, de coordenadas N 9.725.155,53m e E 580.178,55m; deste segue com azimute de 274°09'35" e distância de 69,77m, confrontando com terras de , até atingir o ponto P11758, de coordenadas N 9.725.160,59m e E 580.108,97m; deste segue com azimute de 264°32'09" e distância de 59,98m, confrontando com terras de , até atingir o ponto P11759, de coordenadas N 9.725.154,88m e E 580.049,26m; deste segue com azimute de 281°17'54" e distância de 2,70m, confrontando com terras de , até atingir o ponto P11760, de coordenadas N 9.725.155,41m e E 580.046,62m; deste segue com azimute de 275°00'28" e distância de 58,93m, confrontando com terras de , até atingir o ponto P11761, de coordenadas N 9.725.160,55m e E 579.987,91m; deste segue com azimute de 260°55'09" e distância de 26,08m, confrontando com terras de , até atingir o ponto P11762, de coordenadas N 9.725.156,43m e E 579.962,16m; deste segue com azimute de 266°01'55" e distância de 74,34m, confrontando com terras de , até atingir o ponto P11763, de coordenadas N 9.725.151,29m e E 579.888,00m; deste segue com azimute de 245°07'08" e distância de 23,56m, confrontando com terras de , até atingir o ponto P11764, de coordenadas N 9.725.141,38m e E 579.866,62m; deste segue com azimute de 267°03'51" e distância de 33,35m, confrontando com terras de , até atingir o ponto P11765, de



PREFEITURA DE SÃO LUÍS

SECRETARIA MUNICIPAL DE GOVERNO

MINUTA DE ANTEPROJETO DE LEI Nº _____ DE _____ DE 2019

coordenadas N **9.725.139,67m** e E **579.833,31m**; deste segue com azimute de 262°08'08" e distância de 26,04m, confrontando com terras de , até atingir o ponto **P11766**, de coordenadas N **9.725.136,11m** e E **579.807,52m**; deste segue com azimute de 267°59'34" e distância de 7,07m, confrontando com terras de , até atingir o ponto **P11767**, de coordenadas N **9.725.135,86m** e E **579.800,45m**; deste segue com azimute de 270°00'00" e distância de 54,59m, confrontando com terras de , até atingir o ponto **P11768**, de coordenadas N **9.725.135,86m** e E **579.745,86m**; deste segue com azimute de 270°00'00" e distância de 67,98m, confrontando com terras de , até atingir o ponto **P11769**, de coordenadas N **9.725.135,86m** e E **579.677,88m**; deste segue com azimute de 270°00'00" e distância de 80,34m, confrontando com terras de , até atingir o ponto **P11770**, de coordenadas N **9.725.135,86m** e E **579.597,54m**; deste segue com azimute de 270°00'00" e distância de 107,12m, confrontando com terras de , até atingir o ponto **P11771**, de coordenadas N **9.725.135,86m** e E **579.490,43m**; deste segue com azimute de 271°54'25" e distância de 61,83m, confrontando com terras de , até atingir o ponto **P11772**, de coordenadas N **9.725.137,92m** e E **579.428,63m**; deste segue com azimute de 279°14'46" e distância de 69,08m, confrontando com terras de , até atingir o ponto **P11773**, de coordenadas N **9.725.149,02m** e E **579.360,44m**; deste segue com azimute de 279°14'46" e distância de 7,69m, confrontando com terras de , até atingir o ponto **P11774**, de coordenadas N **9.725.150,25m** e E **579.352,86m**; deste segue com azimute de 241°24'58" e distância de 11,51m, confrontando com terras de , até atingir o ponto **P11775**, de coordenadas N **9.725.144,75m** e E **579.342,75m**; deste segue com azimute de 241°24'58" e distância de 1,40m, confrontando com terras de , até atingir o ponto **P11776**, de coordenadas N **9.725.144,08m** e E **579.341,53m**; deste segue com azimute de 270°39'56" e distância de 5,64m, confrontando com terras de , até atingir o ponto **P11777**, de coordenadas N **9.725.144,14m** e E **579.335,88m**; deste segue com azimute de 270°39'56" e distância de 82,94m, confrontando com terras de , até atingir o ponto **P11778**, de coordenadas N **9.725.145,11m** e E **579.252,95m**; deste segue com azimute de 242°28'22" e distância de 0,47m, confrontando com terras de , até atingir o ponto **P11779**, de coordenadas N **9.725.144,89m** e E **579.252,53m**; deste segue com azimute de 242°28'22" e distância de 26,24m, confrontando com terras de , até atingir o ponto **P11780**, de coordenadas N **9.725.132,76m** e E **579.229,26m**; deste segue com azimute de 256°16'41" e distância de 47,71m, confrontando com terras de , até atingir o ponto **P11781**, de coordenadas N **9.725.121,44m** e E **579.182,91m**; deste segue com azimute de 270°00'00" e distância de 61,80m, confrontando com terras de , até atingir o ponto **P11782**, de coordenadas N **9.725.121,44m** e E **579.121,11m**; deste segue com azimute de 270°00'00" e distância de 72,10m, confrontando com terras de , até atingir o ponto **P11783**, de coordenadas N **9.725.121,44m** e E **579.049,01m**; deste segue com azimute de 270°00'00" e distância de 46,35m, confrontando com terras de , até atingir o ponto **P11784**, de coordenadas N **9.725.121,44m** e E **579.002,66m**; deste segue com azimute de 281°06'04" e distância de 58,78m, confrontando com terras de , até atingir o ponto **P11785**, de coordenadas N **9.725.132,76m** e E **578.944,98m**; deste segue com azimute de 274°53'38" e distância de 36,18m, confrontando com terras de , até atingir o ponto **P11786**, de coordenadas N **9.725.135,85m** e E **578.908,93m**; deste segue com azimute de 272°02'35" e distância de 57,72m, confrontando com terras de , até atingir o ponto **P11787**, de coordenadas N **9.725.137,90m** e E **578.851,26m**; deste segue com azimute de 270°00'00" e distância de 60,77m, confrontando com terras de , até atingir o ponto **P11788**, de coordenadas N **9.725.137,90m** e E **578.790,49m**; deste segue com azimute de 276°06'25" e distância de 48,16m, confrontando com terras de , até atingir o ponto **P11789**, de coordenadas N **9.725.143,03m** e E **578.742,60m**; deste segue com azimute de 275°03'29" e distância de 81,69m, confrontando com terras de , até atingir o ponto **P11790**, de coordenadas N **9.725.150,23m** e E **578.661,24m**; deste segue com azimute de 268°24'38" e distância de 74,19m, confrontando com terras de , até atingir o ponto **P11791**, de coordenadas N **9.725.148,17m** e E **578.587,08m**; deste segue com azimute de 265°36'22" e distância de 40,29m, confrontando com terras de , até atingir o ponto **P11792**, de coordenadas N **9.725.145,08m** e E **578.546,91m**; deste segue com azimute de 257°12'33" e distância de 24,19m, confrontando com terras de , até atingir o ponto **P11793**, de coordenadas N **9.725.139,73m** e E **578.523,32m**; deste segue com azimute de 267°12'27" e distância de 26,48m, confrontando com terras de , até atingir o ponto **P11794**, de coordenadas N **9.725.138,44m** e E **578.496,86m**; deste segue com azimute de 274°05'08" e distância de 34,55m, confrontando com terras de , até atingir o ponto **P11795**, de coordenadas N **9.725.140,90m** e E **578.462,41m**; deste segue com azimute de 277°25'53" e distância de 28,54m, confrontando com terras de , até atingir o ponto **P11796**, de coordenadas N **9.725.144,59m** e E **578.434,10m**; deste segue com azimute de 284°02'11" e distância de 25,37m, confrontando com terras de , até atingir o ponto **P11797**, de coordenadas N **9.725.150,74m** e E **578.409,49m**; deste segue com azimute de 293°11'54" e distância de 37,49m, confrontando com terras de , até atingir o ponto **P11798**, de coordenadas N **9.725.165,51m** e E **578.375,03m**; deste segue com azimute de 287°18'02" e distância de 78,62m, confrontando com terras de , até atingir o ponto **P11799**, de coordenadas N **9.725.188,89m** e E **578.299,97m**; deste segue com azimute de 277°21'08" e distância de 115,40m, confrontando com terras de , até atingir o ponto **P11800**, de



PREFEITURA DE SÃO LUÍS

SECRETARIA MUNICIPAL DE GOVERNO

MINUTA DE ANTEPROJETO DE LEI Nº _____ DE _____ DE 2019

coordenadas N **9.725.203,66m** e E **578.185,52m**; deste segue com azimute de 271°44'09" e distância de 34,70m, confrontando com terras de , até atingir o ponto **P11801**, de coordenadas N **9.725.204,71m** e E **578.150,83m**; deste segue com azimute de 285°55'42" e distância de 3,67m, confrontando com terras de , até atingir o ponto **P11802**, de coordenadas N **9.725.205,72m** e E **578.147,30m**; deste segue com azimute de 281°52'35" e distância de 28,45m, confrontando com terras de , até atingir o ponto **P11803**, de coordenadas N **9.725.211,58m** e E **578.119,45m**; deste segue com azimute de 270°00'00" e distância de 51,29m, confrontando com terras de , até atingir o ponto **P11804**, de coordenadas N **9.725.211,58m** e E **578.068,16m**; deste segue com azimute de 276°20'00" e distância de 26,54m, confrontando com terras de , até atingir o ponto **P11805**, de coordenadas N **9.725.214,50m** e E **578.041,79m**; deste segue com azimute de 280°06'50" e distância de 41,68m, confrontando com terras de , até atingir o ponto **P11806**, de coordenadas N **9.725.221,82m** e E **578.000,75m**; deste segue com azimute de 270°00'00" e distância de 39,57m, confrontando com terras de , até atingir o ponto **P11807**, de coordenadas N **9.725.221,82m** e E **577.961,19m**; deste segue com azimute de 271°47'17" e distância de 46,92m, confrontando com terras de , até atingir o ponto **P11808**, de coordenadas N **9.725.223,29m** e E **577.914,29m**; deste segue com azimute de 270°00'00" e distância de 41,03m, confrontando com terras de , até atingir o ponto **P11809**, de coordenadas N **9.725.223,29m** e E **577.873,26m**; deste segue com azimute de 259°23'30" e distância de 47,71m, confrontando com terras de , até atingir o ponto **P11810**, de coordenadas N **9.725.214,50m** e E **577.826,37m**; deste segue com azimute de 247°05'25" e distância de 41,36m, confrontando com terras de , até atingir o ponto **P11811**, de coordenadas N **9.725.198,40m** e E **577.788,27m**; deste segue com azimute de 237°33'24" e distância de 2,64m, confrontando com terras de , até atingir o ponto **P11812**, de coordenadas N **9.725.196,99m** e E **577.786,04m**; deste segue com azimute de 263°45'28" e distância de 8,77m, confrontando com terras de , até atingir o ponto **P11813**, de coordenadas N **9.725.196,03m** e E **577.777,32m**; deste segue com azimute de 250°38'28" e distância de 72,77m, confrontando com terras de , até atingir o ponto **P11814**, de coordenadas N **9.725.171,91m** e E **577.708,67m**; deste segue com azimute de 305°45'17" e distância de 2,52m, confrontando com terras de , até atingir o ponto **P11815**, de coordenadas N **9.725.173,38m** e E **577.706,62m**; deste segue com azimute de 240°01'06" e distância de 76,24m, confrontando com terras de , até atingir o ponto **P11816**, de coordenadas N **9.725.135,28m** e E **577.640,59m**; deste segue com azimute de 241°13'27" e distância de 11,73m, confrontando com terras de , até atingir o ponto **P11817**, de coordenadas N **9.725.129,64m** e E **577.630,31m**; deste segue com azimute de 263°05'53" e distância de 0,31m, confrontando com terras de , até atingir o ponto **P11818**, de coordenadas N **9.725.129,60m** e E **577.630,00m**; deste segue com azimute de 272°51'34" e distância de 29,35m, confrontando com terras de , até atingir o ponto **P11819**, de coordenadas N **9.725.131,06m** e E **577.600,69m**; deste segue com azimute de 255°32'41" e distância de 46,91m, confrontando com terras de , até atingir o ponto **P11820**, de coordenadas N **9.725.119,35m** e E **577.555,27m**; deste segue com azimute de 263°39'59" e distância de 39,81m, confrontando com terras de , até atingir o ponto **P11821**, de coordenadas N **9.725.114,96m** e E **577.515,70m**; deste segue com azimute de 250°02'13" e distância de 51,45m, confrontando com terras de , até atingir o ponto **P11822**, de coordenadas N **9.725.097,40m** e E **577.467,34m**; deste segue com azimute de 267°57'25" e distância de 41,06m, confrontando com terras de , até atingir o ponto **P11823**, de coordenadas N **9.725.095,93m** e E **577.426,31m**; deste segue com azimute de 263°25'30" e distância de 38,35m, confrontando com terras de , até atingir o ponto **P11824**, de coordenadas N **9.725.091,54m** e E **577.388,21m**; deste segue com azimute de 261°02'13" e distância de 28,19m, confrontando com terras de , até atingir o ponto **P11825**, de coordenadas N **9.725.087,15m** e E **577.360,36m**; deste segue com azimute de 222°18'16" e distância de 21,77m, confrontando com terras de , até atingir o ponto **P11826**, de coordenadas N **9.725.071,05m** e E **577.345,71m**; deste segue com azimute de 212°18'13" e distância de 32,91m, confrontando com terras de , até atingir o ponto **P11827**, de coordenadas N **9.725.043,23m** e E **577.328,13m**; deste segue com azimute de 187°07'57" e distância de 7,20m, confrontando com terras de , até atingir o ponto **P11828**, de coordenadas N **9.725.036,09m** e E **577.327,23m**; deste segue com azimute de 248°40'56" e distância de 34,71m, confrontando com terras de , até atingir o ponto **P11829**, de coordenadas N **9.725.023,47m** e E **577.294,90m**; deste segue com azimute de 195°56'43" e distância de 54,03m, confrontando com terras de , até atingir o ponto **P11830**, de coordenadas N **9.724.971,52m** e E **577.280,05m**; deste segue com azimute de 165°22'44" e distância de 19,85m, confrontando com terras de , até atingir o ponto **P11831**, de coordenadas N **9.724.952,32m** e E **577.285,06m**; deste segue com azimute de 121°38'59" e distância de 9,37m, confrontando com terras de , até atingir o ponto **P11832**, de coordenadas N **9.724.947,40m** e E **577.293,04m**; deste segue com azimute de 188°44'46" e distância de 48,81m, confrontando com terras de , até atingir o ponto **P11833**, de coordenadas N **9.724.899,16m** e E **577.285,62m**; deste segue com azimute de 315°00'00" e distância de 28,86m, confrontando com terras de , até atingir o ponto **P11834**, de coordenadas N **9.724.919,57m** e E **577.265,21m**; deste segue com azimute de 236°18'36" e distância de 33,45m, confrontando com terras de , até atingir o ponto **P11835**, de



PREFEITURA DE SÃO LUÍS

SECRETARIA MUNICIPAL DE GOVERNO

MINUTA DE ANTEPROJETO DE LEI Nº _____ DE _____ DE 2019

coordenadas N **9.724.901,01m** e E **577.237,38m**; deste segue com azimute de 203°57'44" e distância de 54,82m, confrontando com terras de , até atingir o ponto **P11836**, de coordenadas N **9.724.850,91m** e E **577.215,11m**; deste segue com azimute de 197°06'10" e distância de 75,71m, confrontando com terras de , até atingir o ponto **P11837**, de coordenadas N **9.724.778,55m** e E **577.192,85m**; deste segue com azimute de 217°38'51" e distância de 82,02m, confrontando com terras de , até atingir o ponto **P11838**, de coordenadas N **9.724.713,61m** e E **577.142,75m**; deste segue com azimute de 227°43'35" e distância de 82,75m, confrontando com terras de , até atingir o ponto **P11839**, de coordenadas N **9.724.657,94m** e E **577.081,52m**; deste segue com azimute de 217°18'15" e distância de 48,99m, confrontando com terras de , até atingir o ponto **P11840**, de coordenadas N **9.724.618,98m** e E **577.051,83m**; deste segue com azimute de 197°11'55" e distância de 81,58m, confrontando com terras de , até atingir o ponto **P11841**, de coordenadas N **9.724.541,05m** e E **577.027,71m**; deste segue com azimute de 198°26'06" e distância de 64,54m, confrontando com terras de , até atingir o ponto **P11842**, de coordenadas N **9.724.479,82m** e E **577.007,30m**; deste segue com azimute de 177°08'15" e distância de 74,31m, confrontando com terras de , até atingir o ponto **P11843**, de coordenadas N **9.724.405,60m** e E **577.011,01m**; deste segue com azimute de 187°07'30" e distância de 59,84m, confrontando com terras de , até atingir o ponto **P11844**, de coordenadas N **9.724.346,22m** e E **577.003,59m**; deste segue com azimute de 201°26'52" e distância de 55,82m, confrontando com terras de , até atingir o ponto **P11845**, de coordenadas N **9.724.294,27m** e E **576.983,18m**; deste segue com azimute de 202°26'34" e distância de 92,35m, confrontando com terras de , até atingir o ponto **P11846**, de coordenadas N **9.724.208,92m** e E **576.947,92m**; deste segue com azimute de 219°35'17" e distância de 125,20m, confrontando com terras de , até atingir o ponto **P11847**, de coordenadas N **9.724.112,43m** e E **576.868,14m**; deste segue com azimute de 236°18'36" e distância de 81,77m, confrontando com terras de , até atingir o ponto **P11848**, de coordenadas N **9.724.067,07m** e E **576.800,10m**; deste segue com azimute de 267°12'37" e distância de 19,15m, confrontando com terras de , até atingir o ponto **P11849**, de coordenadas N **9.724.066,14m** e E **576.780,97m**; deste segue com azimute de 244°49'22" e distância de 55,06m, confrontando com terras de , até atingir o ponto **P11850**, de coordenadas N **9.724.042,72m** e E **576.731,14m**; deste segue com azimute de 245°09'36" e distância de 66,21m, confrontando com terras de , até atingir o ponto **P11851**, de coordenadas N **9.724.014,91m** e E **576.671,06m**; deste segue com azimute de 249°40'01" e distância de 96,89m, confrontando com terras de , até atingir o ponto **P11852**, de coordenadas N **9.723.981,24m** e E **576.580,20m**; deste segue com azimute de 237°52'19" e distância de 262,17m, confrontando com terras de , até atingir o ponto **P11853**, de coordenadas N **9.723.841,81m** e E **576.358,18m**; deste segue com azimute de 250°17'51" e distância de 67,45m, confrontando com terras de , até atingir o ponto **P11854**, de coordenadas N **9.723.819,07m** e E **576.294,68m**; deste segue com azimute de 244°44'46" e distância de 47,69m, confrontando com terras de , até atingir o ponto **P11855**, de coordenadas N **9.723.798,73m** e E **576.251,55m**; deste segue com azimute de 242°12'06" e distância de 48,76m, confrontando com terras de , até atingir o ponto **P11856**, de coordenadas N **9.723.775,99m** e E **576.208,42m**; deste segue com azimute de 234°29'30" e distância de 41,21m, confrontando com terras de , até atingir o ponto **P11857**, de coordenadas N **9.723.752,05m** e E **576.174,87m**; deste segue com azimute de 228°28'42" e distância de 70,41m, confrontando com terras de , até atingir o ponto **P11858**, de coordenadas N **9.723.705,37m** e E **576.122,15m**; deste segue com azimute de 236°20'19" e distância de 51,82m, confrontando com terras de , até atingir o ponto **P11859**, de coordenadas N **9.723.676,65m** e E **576.079,02m**; deste segue com azimute de 240°05'44" e distância de 45,61m, confrontando com terras de , até atingir o ponto **P11860**, de coordenadas N **9.723.653,91m** e E **576.039,48m**; deste segue com azimute de 230°00'01" e distância de 39,10m, confrontando com terras de , até atingir o ponto **P11861**, de coordenadas N **9.723.628,78m** e E **576.009,53m**; deste segue com azimute de 222°44'25" e distância de 21,18m, confrontando com terras de , até atingir o ponto **P11862**, de coordenadas N **9.723.613,22m** e E **575.995,15m**; deste segue com azimute de 230°49'52" e distância de 48,09m, confrontando com terras de , até atingir o ponto **P11863**, de coordenadas N **9.723.582,85m** e E **575.957,87m**; deste segue com azimute de 218°01'44" e distância de 48,62m, confrontando com terras de , até atingir o ponto **P11864**, de coordenadas N **9.723.544,55m** e E **575.927,92m**; deste segue com azimute de 217°26'07" e distância de 25,62m, confrontando com terras de , até atingir o ponto **P11865**, de coordenadas N **9.723.524,20m** e E **575.912,34m**; deste segue com azimute de 215°34'01" e distância de 41,20m, confrontando com terras de , até atingir o ponto **P11866**, de coordenadas N **9.723.490,69m** e E **575.888,38m**; deste segue com azimute de 219°07'28" e distância de 49,37m, confrontando com terras de , até atingir o ponto **P11867**, de coordenadas N **9.723.452,39m** e E **575.857,23m**; deste segue com azimute de 219°14'16" e distância de 58,72m, confrontando com terras de , até atingir o ponto **P11868**, de coordenadas N **9.723.406,92m** e E **575.820,09m**; deste segue com azimute de 212°02'00" e distância de 45,18m, confrontando com terras de , até atingir o ponto **P11869**, de coordenadas N **9.723.368,62m** e E **575.796,12m**; deste segue com azimute de 206°55'13" e distância de 57,30m, confrontando com terras de , até atingir o ponto **P11870**, de



PREFEITURA DE SÃO LUÍS

SECRETARIA MUNICIPAL DE GOVERNO

MINUTA DE ANTEPROJETO DE LEI Nº _____ DE _____ DE 2019

coordenadas N **9.723.317,53m** e E **575.770,18m**; deste segue com azimute de 218°31'40" e distância de 65,96m, confrontando com terras de , até atingir o ponto **P11871**, de coordenadas N **9.723.265,93m** e E **575.729,10m**; deste segue com azimute de 205°12'04" e distância de 154,27m, confrontando com terras de , até atingir o ponto **P11872**, de coordenadas N **9.723.126,34m** e E **575.663,41m**; deste segue com azimute de 216°52'12" e distância de 164,22m, confrontando com terras de , até atingir o ponto **P11873**, de coordenadas N **9.722.994,97m** e E **575.564,88m**; deste segue com azimute de 198°26'06" e distância de 103,86m, confrontando com terras de , até atingir o ponto **P11874**, de coordenadas N **9.722.896,44m** e E **575.532,04m**; deste segue com azimute de 180°00'00" e distância de 21,78m, confrontando com terras de , até atingir o ponto **P11875**, de coordenadas N **9.722.874,66m** e E **575.532,04m**; deste segue com azimute de 225°01'52" e distância de 18,17m, confrontando com terras de , até atingir o ponto **P11876**, de coordenadas N **9.722.861,82m** e E **575.519,18m**; deste segue com azimute de 219°19'12" e distância de 21,55m, confrontando com terras de , até atingir o ponto **P11877**, de coordenadas N **9.722.845,15m** e E **575.505,53m**; deste segue com azimute de 221°51'04" e distância de 38,66m, confrontando com terras de , até atingir o ponto **P11878**, de coordenadas N **9.722.816,35m** e E **575.479,73m**; deste segue com azimute de 220°56'42" e distância de 30,10m, confrontando com terras de , até atingir o ponto **P11879**, de coordenadas N **9.722.793,62m** e E **575.460,01m**; deste segue com azimute de 219°50'11" e distância de 23,68m, confrontando com terras de , até atingir o ponto **P11880**, de coordenadas N **9.722.775,43m** e E **575.444,84m**; deste segue com azimute de 217°54'18" e distância de 17,29m, confrontando com terras de , até atingir o ponto **P11881**, de coordenadas N **9.722.761,79m** e E **575.434,22m**; deste segue com azimute de 195°16'14" e distância de 17,28m, confrontando com terras de , até atingir o ponto **P11882**, de coordenadas N **9.722.745,12m** e E **575.429,67m**; deste segue com azimute de 198°27'12" e distância de 14,38m, confrontando com terras de , até atingir o ponto **P11883**, de coordenadas N **9.722.731,48m** e E **575.425,12m**; deste segue com azimute de 185°12'03" e distância de 16,74m, confrontando com terras de , até atingir o ponto **P11884**, de coordenadas N **9.722.714,81m** e E **575.423,60m**; deste segue com azimute de 131°09'19" e distância de 16,12m, confrontando com terras de , até atingir o ponto **P11885**, de coordenadas N **9.722.704,20m** e E **575.435,74m**; deste segue com azimute de 104°01'18" e distância de 12,51m, confrontando com terras de , até atingir o ponto **P11886**, de coordenadas N **9.722.701,17m** e E **575.447,87m**; deste segue com azimute de 90°00'00" e distância de 14,02m, confrontando com terras de , até atingir o ponto **P11887**, de coordenadas N **9.722.701,17m** e E **575.461,89m**; deste segue com azimute de 181°05'02" e distância de 65,55m, confrontando com terras de , até atingir o ponto **P11888**, de coordenadas N **9.722.635,63m** e E **575.460,65m**; deste segue com azimute de 79°30'30" e distância de 18,29m, confrontando com terras de , até atingir o ponto **P11889**, de coordenadas N **9.722.638,96m** e E **575.478,64m**; deste segue com azimute de 79°30'30" e distância de 10,28m, confrontando com terras de , até atingir o ponto **P11890**, de coordenadas N **9.722.640,83m** e E **575.488,74m**; deste segue com azimute de 72°28'30" e distância de 28,50m, confrontando com terras de , até atingir o ponto **P11891**, de coordenadas N **9.722.649,41m** e E **575.515,92m**; deste segue com azimute de 54°27'43" e distância de 21,87m, confrontando com terras de , até atingir o ponto **P11892**, de coordenadas N **9.722.662,13m** e E **575.533,72m**; deste segue com azimute de 54°27'43" e distância de 2,73m, confrontando com terras de , até atingir o ponto **P11893**, de coordenadas N **9.722.663,71m** e E **575.535,94m**; deste segue com azimute de 40°36'02" e distância de 13,19m, confrontando com terras de , até atingir o ponto **P11894**, de coordenadas N **9.722.673,72m** e E **575.544,52m**; deste segue com azimute de 48°06'42" e distância de 32,94m, confrontando com terras de , até atingir o ponto **P11895**, de coordenadas N **9.722.695,71m** e E **575.569,04m**; deste segue com azimute de 50°26'33" e distância de 2,56m, confrontando com terras de , até atingir o ponto **P11896**, de coordenadas N **9.722.697,35m** e E **575.571,01m**; deste segue com azimute de 29°06'36" e distância de 25,46m, confrontando com terras de , até atingir o ponto **P11897**, de coordenadas N **9.722.719,59m** e E **575.583,40m**; deste segue com azimute de 65°00'23" e distância de 3,05m, confrontando com terras de , até atingir o ponto **P11898**, de coordenadas N **9.722.720,88m** e E **575.586,16m**; deste segue com azimute de 67°11'18" e distância de 28,82m, confrontando com terras de , até atingir o ponto **P11899**, de coordenadas N **9.722.732,05m** e E **575.612,73m**; deste segue com azimute de 67°11'18" e distância de 2,45m, confrontando com terras de , até atingir o ponto **P11900**, de coordenadas N **9.722.733,00m** e E **575.614,99m**; deste segue com azimute de 61°12'56" e distância de 34,62m, confrontando com terras de , até atingir o ponto **P11901**, de coordenadas N **9.722.749,67m** e E **575.645,34m**; deste segue com azimute de 53°09'37" e distância de 30,33m, confrontando com terras de , até atingir o ponto **P11902**, de coordenadas N **9.722.767,86m** e E **575.669,61m**; deste segue com azimute de 52°37'28" e distância de 32,46m, confrontando com terras de , até atingir o ponto **P11903**, de coordenadas N **9.722.787,56m** e E **575.695,40m**; deste segue com azimute de 46°34'45" e distância de 25,48m, confrontando com terras de , até atingir o ponto **P11904**, de coordenadas N **9.722.805,08m** e E **575.713,91m**; deste segue com azimute de 46°34'45" e distância de 5,02m, confrontando com terras de , até atingir o ponto **P11905**, de



PREFEITURA DE SÃO LUÍS

SECRETARIA MUNICIPAL DE GOVERNO

MINUTA DE ANTEPROJETO DE LEI Nº _____ DE _____ DE 2019

coordenadas N **9.722.808,53m** e E **575.717,56m**; deste segue com azimute de $46^{\circ}34'45''$ e distância de 9,19m, confrontando com terras de , até atingir o ponto **P11906**, de coordenadas N **9.722.814,84m** e E **575.724,23m**; deste segue com azimute de $36^{\circ}53'59''$ e distância de 37,90m, confrontando com terras de , até atingir o ponto **P11907**, de coordenadas N **9.722.845,15m** e E **575.746,99m**; deste segue com azimute de $31^{\circ}38'07''$ e distância de 46,28m, confrontando com terras de , até atingir o ponto **P11908**, de coordenadas N **9.722.884,56m** e E **575.771,26m**; deste segue com azimute de $46^{\circ}46'01''$ e distância de 35,40m, confrontando com terras de , até atingir o ponto **P11909**, de coordenadas N **9.722.908,81m** e E **575.797,06m**; deste segue com azimute de $49^{\circ}25'46''$ e distância de 27,96m, confrontando com terras de , até atingir o ponto **P11910**, de coordenadas N **9.722.926,99m** e E **575.818,30m**; deste segue com azimute de $82^{\circ}39'20''$ e distância de 47,42m, confrontando com terras de , até atingir o ponto **P11911**, de coordenadas N **9.722.933,06m** e E **575.865,33m**; deste segue com azimute de $94^{\circ}04'53''$ e distância de 42,59m, confrontando com terras de , até atingir o ponto **P11912**, de coordenadas N **9.722.930,02m** e E **575.907,81m**; deste segue com azimute de $100^{\circ}40'25''$ e distância de 81,83m, confrontando com terras de , até atingir o ponto **P11913**, de coordenadas N **9.722.914,87m** e E **575.988,22m**; deste segue com azimute de $92^{\circ}02'35''$ e distância de 85,02m, confrontando com terras de , até atingir o ponto **P11914**, de coordenadas N **9.722.911,84m** e E **576.073,19m**; deste segue com azimute de $92^{\circ}35'59''$ e distância de 33,41m, confrontando com terras de , até atingir o ponto **P11915**, de coordenadas N **9.722.910,32m** e E **576.106,56m**; deste segue com azimute de $81^{\circ}34'55''$ e distância de 41,41m, confrontando com terras de , até atingir o ponto **P11916**, de coordenadas N **9.722.916,39m** e E **576.147,53m**; deste segue com azimute de $75^{\circ}38'01''$ e distância de 61,08m, confrontando com terras de , até atingir o ponto **P11917**, de coordenadas N **9.722.931,54m** e E **576.206,70m**; deste segue com azimute de $64^{\circ}22'59''$ e distância de 42,06m, confrontando com terras de , até atingir o ponto **P11918**, de coordenadas N **9.722.949,73m** e E **576.244,63m**; deste segue com azimute de $62^{\circ}16'02''$ e distância de 32,57m, confrontando com terras de , até atingir o ponto **P11919**, de coordenadas N **9.722.964,88m** e E **576.273,46m**; deste segue com azimute de $51^{\circ}14'41''$ e distância de 41,58m, confrontando com terras de , até atingir o ponto **P11920**, de coordenadas N **9.722.990,91m** e E **576.305,88m**; deste segue com azimute de $37^{\circ}35'55''$ e distância de 24,87m, confrontando com terras de , até atingir o ponto **P11921**, de coordenadas N **9.723.010,61m** e E **576.321,05m**; deste segue com azimute de $45^{\circ}01'52''$ e distância de 15,01m, confrontando com terras de , até atingir o ponto **P11922**, de coordenadas N **9.723.021,22m** e E **576.331,67m**; deste segue com azimute de $55^{\circ}20'03''$ e distância de 23,98m, confrontando com terras de , até atingir o ponto **P11923**, de coordenadas N **9.723.034,86m** e E **576.351,40m**; deste segue com azimute de $54^{\circ}29'30''$ e distância de 13,05m, confrontando com terras de , até atingir o ponto **P11924**, de coordenadas N **9.723.042,44m** e E **576.362,02m**; deste segue com azimute de $60^{\circ}58'18''$ e distância de 31,23m, confrontando com terras de , até atingir o ponto **P11925**, de coordenadas N **9.723.057,60m** e E **576.389,33m**; deste segue com azimute de $71^{\circ}35'02''$ e distância de 19,19m, confrontando com terras de , até atingir o ponto **P11926**, de coordenadas N **9.723.063,66m** e E **576.407,53m**; deste segue com azimute de $59^{\circ}03'49''$ e distância de 17,69m, confrontando com terras de , até atingir o ponto **P11927**, de coordenadas N **9.723.072,75m** e E **576.422,71m**; deste segue com azimute de $53^{\circ}09'34''$ e distância de 15,17m, confrontando com terras de , até atingir o ponto **P11928**, de coordenadas N **9.723.081,85m** e E **576.434,84m**; deste segue com azimute de $90^{\circ}00'00''$ e distância de 31,86m, confrontando com terras de , até atingir o ponto **P11929**, de coordenadas N **9.723.081,85m** e E **576.466,71m**; deste segue com azimute de $79^{\circ}42'23''$ e distância de 16,96m, confrontando com terras de , até atingir o ponto **P11930**, de coordenadas N **9.723.084,88m** e E **576.483,39m**; deste segue com azimute de $66^{\circ}03'39''$ e distância de 14,94m, confrontando com terras de , até atingir o ponto **P11931**, de coordenadas N **9.723.090,94m** e E **576.497,05m**; deste segue com azimute de $78^{\circ}42'07''$ e distância de 6,45m, confrontando com terras de , até atingir o ponto **P11932**, de coordenadas N **9.723.092,20m** e E **576.503,37m**; deste segue com azimute de $78^{\circ}42'07''$ e distância de 16,76m, confrontando com terras de , até atingir o ponto **P11933**, de coordenadas N **9.723.095,49m** e E **576.519,81m**; deste segue com azimute de $74^{\circ}04'18''$ e distância de 11,04m, confrontando com terras de , até atingir o ponto **P11934**, de coordenadas N **9.723.098,52m** e E **576.530,43m**; deste segue com azimute de $58^{\circ}25'12''$ e distância de 23,15m, confrontando com terras de , até atingir o ponto **P11935**, de coordenadas N **9.723.110,64m** e E **576.550,15m**; deste segue com azimute de $40^{\circ}16'01''$ e distância de 25,82m, confrontando com terras de , até atingir o ponto **P11936**, de coordenadas N **9.723.130,34m** e E **576.566,84m**; deste segue com azimute de $26^{\circ}35'25''$ e distância de 33,90m, confrontando com terras de , até atingir o ponto **P11937**, de coordenadas N **9.723.160,65m** e E **576.582,01m**; deste segue com azimute de $8^{\circ}58'56''$ e distância de 29,15m, confrontando com terras de , até atingir o ponto **P11938**, de coordenadas N **9.723.189,45m** e E **576.586,56m**; deste segue com azimute de $15^{\circ}32'23''$ e distância de 25,93m, confrontando com terras de , até atingir o ponto **P11939**, de coordenadas N **9.723.214,43m** e E **576.593,51m**; deste segue com azimute de $83^{\circ}17'25''$ e distância de 4,50m, confrontando com terras de , até atingir o ponto **P11940**, de coordenadas N



PREFEITURA DE SÃO LUÍS

SECRETARIA MUNICIPAL DE GOVERNO

MINUTA DE ANTEPROJETO DE LEI Nº _____ DE _____ DE 2019

9.723.214,96m e **E 576.597,98m**; deste segue com azimute de $64^{\circ}47'59''$ e distância de 9,84m, confrontando com terras de , até atingir o ponto **P11941**, de coordenadas **N 9.723.219,15m** e **E 576.606,89m**; deste segue com azimute de $64^{\circ}10'45''$ e distância de 18,04m, confrontando com terras de , até atingir o ponto **P11942**, de coordenadas **N 9.723.227,01m** e **E 576.623,13m**; deste segue com azimute de $57^{\circ}48'14''$ e distância de 16,72m, confrontando com terras de , até atingir o ponto **P11943**, de coordenadas **N 9.723.235,92m** e **E 576.637,27m**; deste segue com azimute de $62^{\circ}21'14''$ e distância de 24,84m, confrontando com terras de , até atingir o ponto **P11944**, de coordenadas **N 9.723.247,44m** e **E 576.659,28m**; deste segue com azimute de $37^{\circ}59'56''$ e distância de 3,34m, confrontando com terras de , até atingir o ponto **P11945**, de coordenadas **N 9.723.250,07m** e **E 576.661,33m**; deste segue com azimute de $90^{\circ}00'00''$ e distância de 23,83m, confrontando com terras de , até atingir o ponto **P11946**, de coordenadas **N 9.723.250,07m** e **E 576.685,16m**; deste segue com azimute de $201^{\circ}48'05''$ e distância de 37,25m, confrontando com terras de , até atingir o ponto **P11947**, de coordenadas **N 9.723.215,48m** e **E 576.671,33m**; deste segue com azimute de $210^{\circ}44'08''$ e distância de 12,94m, confrontando com terras de , até atingir o ponto **P11948**, de coordenadas **N 9.723.204,36m** e **E 576.664,71m**; deste segue com azimute de $210^{\circ}44'08''$ e distância de 9,61m, confrontando com terras de , até atingir o ponto **P11949**, de coordenadas **N 9.723.196,10m** e **E 576.659,80m**; deste segue com azimute de $241^{\circ}30'16''$ e distância de 13,53m, confrontando com terras de , até atingir o ponto **P11950**, de coordenadas **N 9.723.189,64m** e **E 576.647,91m**; deste segue com azimute de $241^{\circ}30'16''$ e distância de 7,34m, confrontando com terras de , até atingir o ponto **P11951**, de coordenadas **N 9.723.186,14m** e **E 576.641,46m**; deste segue com azimute de $276^{\circ}37'56''$ e distância de 22,68m, confrontando com terras de , até atingir o ponto **P11952**, de coordenadas **N 9.723.188,76m** e **E 576.618,94m**; deste segue com azimute de $234^{\circ}21'37''$ e distância de 34,17m, confrontando com terras de , até atingir o ponto **P11953**, de coordenadas **N 9.723.168,85m** e **E 576.591,17m**; deste segue com azimute de $205^{\circ}35'19''$ e distância de 41,24m, confrontando com terras de , até atingir o ponto **P11954**, de coordenadas **N 9.723.131,65m** e **E 576.573,35m**; deste segue com azimute de $168^{\circ}23'42''$ e distância de 6,74m, confrontando com terras de , até atingir o ponto **P11955**, de coordenadas **N 9.723.125,05m** e **E 576.574,71m**; deste segue com azimute de $168^{\circ}23'42''$ e distância de 10,50m, confrontando com terras de , até atingir o ponto **P11956**, de coordenadas **N 9.723.114,77m** e **E 576.576,82m**; deste segue com azimute de $136^{\circ}18'06''$ e distância de 32,61m, confrontando com terras de , até atingir o ponto **P11957**, de coordenadas **N 9.723.091,19m** e **E 576.599,35m**; deste segue com azimute de $166^{\circ}04'36''$ e distância de 16,07m, confrontando com terras de , até atingir o ponto **P11958**, de coordenadas **N 9.723.075,60m** e **E 576.603,22m**; deste segue com azimute de $182^{\circ}23'08''$ e distância de 12,59m, confrontando com terras de , até atingir o ponto **P11959**, de coordenadas **N 9.723.063,02m** e **E 576.602,69m**; deste segue com azimute de $231^{\circ}57'09''$ e distância de 15,30m, confrontando com terras de , até atingir o ponto **P11960**, de coordenadas **N 9.723.053,59m** e **E 576.590,64m**; deste segue com azimute de $155^{\circ}25'59''$ e distância de 20,16m, confrontando com terras de , até atingir o ponto **P11961**, de coordenadas **N 9.723.035,25m** e **E 576.599,03m**; deste segue com azimute de $258^{\circ}41'24''$ e distância de 16,03m, confrontando com terras de , até atingir o ponto **P11962**, de coordenadas **N 9.723.032,11m** e **E 576.583,31m**; deste segue com azimute de $209^{\circ}10'03''$ e distância de 25,80m, confrontando com terras de , até atingir o ponto **P11963**, de coordenadas **N 9.723.009,58m** e **E 576.570,74m**; deste segue com azimute de $235^{\circ}47'04''$ e distância de 15,84m, confrontando com terras de , até atingir o ponto **P11964**, de coordenadas **N 9.723.000,67m** e **E 576.557,64m**; deste segue com azimute de $161^{\circ}10'31''$ e distância de 24,36m, confrontando com terras de , até atingir o ponto **P11965**, de coordenadas **N 9.722.977,62m** e **E 576.565,50m**; deste segue com azimute de $163^{\circ}36'38''$ e distância de 27,85m, confrontando com terras de , até atingir o ponto **P11966**, de coordenadas **N 9.722.950,90m** e **E 576.573,35m**; deste segue com azimute de $192^{\circ}26'22''$ e distância de 36,48m, confrontando com terras de , até atingir o ponto **P11967**, de coordenadas **N 9.722.915,27m** e **E 576.565,50m**; deste segue com azimute de $189^{\circ}46'57''$ e distância de 30,84m, confrontando com terras de , até atingir o ponto **P11968**, de coordenadas **N 9.722.884,89m** e **E 576.560,26m**; deste segue com azimute de $173^{\circ}58'56''$ e distância de 48,07m, confrontando com terras de , até atingir o ponto **P11969**, de coordenadas **N 9.722.837,08m** e **E 576.565,30m**; deste segue com azimute de $169^{\circ}41'44''$ e distância de 29,29m, confrontando com terras de , até atingir o ponto **P11970**, de coordenadas **N 9.722.808,26m** e **E 576.570,54m**; deste segue com azimute de $206^{\circ}33'55''$ e distância de 22,26m, confrontando com terras de , até atingir o ponto **P11971**, de coordenadas **N 9.722.788,35m** e **E 576.560,58m**; deste segue com azimute de $162^{\circ}00'18''$ e distância de 34,57m, confrontando com terras de , até atingir o ponto **P11972**, de coordenadas **N 9.722.755,48m** e **E 576.571,26m**; deste segue com azimute de $152^{\circ}39'00''$ e distância de 17,11m, confrontando com terras de , até atingir o ponto **P11973**, de coordenadas **N 9.722.740,28m** e **E 576.579,12m**; deste segue com azimute de $117^{\circ}02'26''$ e distância de 13,10m, confrontando com terras de , até atingir o ponto **P11974**, de coordenadas **N 9.722.734,33m** e **E 576.590,78m**; deste segue com azimute de $199^{\circ}27'35''$ e distância de 17,09m, confrontando com terras de , até atingir o ponto **P11975**, de coordenadas **N**



PREFEITURA DE SÃO LUÍS

SECRETARIA MUNICIPAL DE GOVERNO

MINUTA DE ANTEPROJETO DE LEI Nº _____ DE _____ DE 2019

9.722.718,21m e **E 576.585,09m**; deste segue com azimute de $220^{\circ}07'34''$ e distância de 23,90m, confrontando com terras de , até atingir o ponto **P11976**, de coordenadas **N 9.722.699,94m** e **E 576.569,69m**; deste segue com azimute de $181^{\circ}01'23''$ e distância de 29,34m, confrontando com terras de , até atingir o ponto **P11977**, de coordenadas **N 9.722.670,60m** e **E 576.569,16m**; deste segue com azimute de $144^{\circ}55'35''$ e distância de 12,84m, confrontando com terras de , até atingir o ponto **P11978**, de coordenadas **N 9.722.660,09m** e **E 576.576,54m**; deste segue com azimute de $144^{\circ}55'35''$ e distância de 1,51m, confrontando com terras de , até atingir o ponto **P11979**, de coordenadas **N 9.722.658,86m** e **E 576.577,41m**; deste segue com azimute de $144^{\circ}55'35''$ e distância de 15,74m, confrontando com terras de , até atingir o ponto **P11980**, de coordenadas **N 9.722.645,98m** e **E 576.586,45m**; deste segue com azimute de $125^{\circ}16'20''$ e distância de 26,31m, confrontando com terras de , até atingir o ponto **P11981**, de coordenadas **N 9.722.630,78m** e **E 576.607,93m**; deste segue com azimute de $81^{\circ}15'16''$ e distância de 20,67m, confrontando com terras de , até atingir o ponto **P11982**, de coordenadas **N 9.722.633,93m** e **E 576.628,37m**; deste segue com azimute de $61^{\circ}44'41''$ e distância de 19,83m, confrontando com terras de , até atingir o ponto **P11983**, de coordenadas **N 9.722.643,31m** e **E 576.645,83m**; deste segue com azimute de $77^{\circ}21'18''$ e distância de 12,17m, confrontando com terras de , até atingir o ponto **P11984**, de coordenadas **N 9.722.645,98m** e **E 576.657,71m**; deste segue com azimute de $92^{\circ}51'42''$ e distância de 10,49m, confrontando com terras de , até atingir o ponto **P11985**, de coordenadas **N 9.722.645,45m** e **E 576.668,18m**; deste segue com azimute de $90^{\circ}00'00''$ e distância de 9,95m, confrontando com terras de , até atingir o ponto **P11986**, de coordenadas **N 9.722.645,45m** e **E 576.678,14m**; deste segue com azimute de $221^{\circ}38'00''$ e distância de 18,93m, confrontando com terras de , até atingir o ponto **P11987**, de coordenadas **N 9.722.631,31m** e **E 576.665,57m**; deste segue com azimute de $244^{\circ}08'01''$ e distância de 19,21m, confrontando com terras de , até atingir o ponto **P11988**, de coordenadas **N 9.722.622,93m** e **E 576.648,28m**; deste segue com azimute de $232^{\circ}35'41''$ e distância de 22,42m, confrontando com terras de , até atingir o ponto **P11989**, de coordenadas **N 9.722.609,30m** e **E 576.630,46m**; deste segue com azimute de $174^{\circ}03'10''$ e distância de 25,28m, confrontando com terras de , até atingir o ponto **P11990**, de coordenadas **N 9.722.584,16m** e **E 576.633,08m**; deste segue com azimute de $161^{\circ}13'19''$ e distância de 27,67m, confrontando com terras de , até atingir o ponto **P11991**, de coordenadas **N 9.722.557,96m** e **E 576.641,99m**; deste segue com azimute de $156^{\circ}17'50''$ e distância de 46,92m, confrontando com terras de , até atingir o ponto **P11992**, de coordenadas **N 9.722.515,00m** e **E 576.660,85m**; deste segue com azimute de $121^{\circ}39'50''$ e distância de 18,24m, confrontando com terras de , até atingir o ponto **P11993**, de coordenadas **N 9.722.505,42m** e **E 576.676,37m**; deste segue com azimute de $227^{\circ}33'50''$ e distância de 24,85m, confrontando com terras de , até atingir o ponto **P11994**, de coordenadas **N 9.722.488,66m** e **E 576.658,03m**; deste segue com azimute de $160^{\circ}08'42''$ e distância de 40,11m, confrontando com terras de , até atingir o ponto **P11995**, de coordenadas **N 9.722.450,93m** e **E 576.671,66m**; deste segue com azimute de $54^{\circ}51'56''$ e distância de 17,30m, confrontando com terras de , até atingir o ponto **P11996**, de coordenadas **N 9.722.460,89m** e **E 576.685,80m**; deste segue com azimute de $173^{\circ}32'27''$ e distância de 27,95m, confrontando com terras de , até atingir o ponto **P11997**, de coordenadas **N 9.722.433,12m** e **E 576.688,95m**; deste segue com azimute de $173^{\circ}28'49''$ e distância de 5,28m, confrontando com terras de , até atingir o ponto **P11998**, de coordenadas **N 9.722.427,87m** e **E 576.689,55m**; deste segue com azimute de $173^{\circ}28'49''$ e distância de 13,17m, confrontando com terras de , até atingir o ponto **P11999**, de coordenadas **N 9.722.414,78m** e **E 576.691,04m**; deste segue com azimute de $168^{\circ}22'01''$ e distância de 18,19m, confrontando com terras de , até atingir o ponto **P12000**, de coordenadas **N 9.722.396,97m** e **E 576.694,71m**; deste segue com azimute de $169^{\circ}02'44''$ e distância de 16,54m, confrontando com terras de , até atingir o ponto **P12001**, de coordenadas **N 9.722.380,73m** e **E 576.697,85m**; deste segue com azimute de $172^{\circ}24'20''$ e distância de 15,86m, confrontando com terras de , até atingir o ponto **P12002**, de coordenadas **N 9.722.365,01m** e **E 576.699,95m**; deste segue com azimute de $164^{\circ}17'29''$ e distância de 17,42m, confrontando com terras de , até atingir o ponto **P12003**, de coordenadas **N 9.722.348,24m** e **E 576.704,66m**; deste segue com azimute de $144^{\circ}27'43''$ e distância de 9,19m, confrontando com terras de , até atingir o ponto **P12004**, de coordenadas **N 9.722.340,77m** e **E 576.710,00m**; deste segue com azimute de $173^{\circ}17'24''$ e distância de 4,47m, confrontando com terras de , até atingir o ponto **P12005**, de coordenadas **N 9.722.336,33m** e **E 576.710,53m**; deste segue com azimute de $136^{\circ}19'57''$ e distância de 14,05m, confrontando com terras de , até atingir o ponto **P12006**, de coordenadas **N 9.722.326,17m** e **E 576.720,23m**; deste segue com azimute de $145^{\circ}10'38''$ e distância de 1,19m, confrontando com terras de , até atingir o ponto **P12007**, de coordenadas **N 9.722.325,19m** e **E 576.720,91m**; deste segue com azimute de $144^{\circ}54'03''$ e distância de 15,83m, confrontando com terras de , até atingir o ponto **P12008**, de coordenadas **N 9.722.312,24m** e **E 576.730,01m**; deste segue com azimute de $132^{\circ}42'32''$ e distância de 9,27m, confrontando com terras de , até atingir o ponto **P12009**, de coordenadas **N 9.722.305,95m** e **E 576.736,82m**; deste segue com azimute de $115^{\circ}27'46''$ e distância de 1,17m, confrontando com terras de , até atingir o ponto **P12010**, de coordenadas **N**



PREFEITURA DE SÃO LUÍS

SECRETARIA MUNICIPAL DE GOVERNO

MINUTA DE ANTEPROJETO DE LEI Nº _____ DE _____ DE 2019

9.722.305,45m e E 576.737,88m; deste segue com azimute de $115^{\circ}27'46''$ e distância de 4,32m, confrontando com terras de , até atingir o ponto **P12011**, de coordenadas **N 9.722.303,59m e E 576.741,78m**; deste segue com azimute de $136^{\circ}19'59''$ e distância de 2,88m, confrontando com terras de , até atingir o ponto **P12012**, de coordenadas **N 9.722.301,51m e E 576.743,76m**; deste segue com azimute de $136^{\circ}19'59''$ e distância de 14,22m, confrontando com terras de , até atingir o ponto **P12013**, de coordenadas **N 9.722.291,22m e E 576.753,58m**; deste segue com azimute de $148^{\circ}44'10''$ e distância de 6,06m, confrontando com terras de , até atingir o ponto **P12014**, de coordenadas **N 9.722.286,04m e E 576.756,73m**; deste segue com azimute de $156^{\circ}15'00''$ e distância de 14,31m, confrontando com terras de , até atingir o ponto **P12015**, de coordenadas **N 9.722.272,94m e E 576.762,49m**; deste segue com azimute de $146^{\circ}53'19''$ e distância de 14,39m, confrontando com terras de , até atingir o ponto **P12016**, de coordenadas **N 9.722.260,89m e E 576.770,35m**; deste segue com azimute de $163^{\circ}00'34''$ e distância de 19,72m, confrontando com terras de , até atingir o ponto **P12017**, de coordenadas **N 9.722.242,03m e E 576.776,11m**; deste segue com azimute de $157^{\circ}55'55''$ e distância de 20,92m, confrontando com terras de , até atingir o ponto **P12018**, de coordenadas **N 9.722.222,65m e E 576.783,97m**; deste segue com azimute de $149^{\circ}02'12''$ e distância de 18,33m, confrontando com terras de , até atingir o ponto **P12019**, de coordenadas **N 9.722.206,93m e E 576.793,40m**; deste segue com azimute de $144^{\circ}05'25''$ e distância de 18,76m, confrontando com terras de , até atingir o ponto **P12020**, de coordenadas **N 9.722.191,74m e E 576.804,40m**; deste segue com azimute de $163^{\circ}08'28''$ e distância de 18,07m, confrontando com terras de , até atingir o ponto **P12021**, de coordenadas **N 9.722.174,45m e E 576.809,64m**; deste segue com azimute de $160^{\circ}58'28''$ e distância de 16,07m, confrontando com terras de , até atingir o ponto **P12022**, de coordenadas **N 9.722.159,25m e E 576.814,88m**; deste segue com azimute de $142^{\circ}07'30''$ e distância de 11,95m, confrontando com terras de , até atingir o ponto **P12023**, de coordenadas **N 9.722.149,82m e E 576.822,22m**; deste segue com azimute de $153^{\circ}26'07''$ e distância de 15,23m, confrontando com terras de , até atingir o ponto **P12024**, de coordenadas **N 9.722.136,20m e E 576.829,03m**; deste segue com azimute de $157^{\circ}28'46''$ e distância de 23,25m, confrontando com terras de , até atingir o ponto **P12025**, de coordenadas **N 9.722.114,72m e E 576.837,94m**; deste segue com azimute de $156^{\circ}48'05''$ e distância de 19,95m, confrontando com terras de , até atingir o ponto **P12026**, de coordenadas **N 9.722.096,38m e E 576.845,79m**; deste segue com azimute de $150^{\circ}48'09''$ e distância de 20,41m, confrontando com terras de , até atingir o ponto **P12027**, de coordenadas **N 9.722.078,57m e E 576.855,75m**; deste segue com azimute de $147^{\circ}59'38''$ e distância de 9,89m, confrontando com terras de , até atingir o ponto **P12028**, de coordenadas **N 9.722.070,19m e E 576.860,99m**; deste segue com azimute de $147^{\circ}31'47''$ e distância de 13,66m, confrontando com terras de , até atingir o ponto **P12029**, de coordenadas **N 9.722.058,66m e E 576.868,32m**; deste segue com azimute de $136^{\circ}33'40''$ e distância de 22,58m, confrontando com terras de , até atingir o ponto **P12030**, de coordenadas **N 9.722.042,26m e E 576.883,85m**; deste segue com azimute de $144^{\circ}57'59''$ e distância de 58,87m, confrontando com terras de , até atingir o ponto **P12031**, de coordenadas **N 9.721.994,06m e E 576.917,65m**; deste segue com azimute de $128^{\circ}39'37''$ e distância de 16,77m, confrontando com terras de , até atingir o ponto **P12032**, de coordenadas **N 9.721.983,58m e E 576.930,74m**; deste segue com azimute de $151^{\circ}05'59''$ e distância de 95,48m, confrontando com terras de , até atingir o ponto **P12033**, de coordenadas **N 9.721.899,99m e E 576.976,89m**; deste segue com azimute de $174^{\circ}10'26''$ e distância de 25,81m, confrontando com terras de , até atingir o ponto **P12034**, de coordenadas **N 9.721.874,32m e E 576.979,51m**; deste segue com azimute de $170^{\circ}17'36''$ e distância de 40,40m, confrontando com terras de , até atingir o ponto **P12035**, de coordenadas **N 9.721.834,50m e E 576.986,32m**; deste segue com azimute de $167^{\circ}48'59''$ e distância de 47,17m, confrontando com terras de , até atingir o ponto **P12036**, de coordenadas **N 9.721.788,39m e E 576.996,27m**; deste segue com azimute de $169^{\circ}59'31''$ e distância de 45,22m, confrontando com terras de , até atingir o ponto **P12037**, de coordenadas **N 9.721.743,86m e E 577.004,13m**; deste segue com azimute de $131^{\circ}28'58''$ e distância de 20,93m, confrontando com terras de , até atingir o ponto **P12038**, de coordenadas **N 9.721.729,99m e E 577.019,81m**; deste segue com azimute de $180^{\circ}00'00''$ e distância de 17,81m, confrontando com terras de , até atingir o ponto **P12039**, de coordenadas **N 9.721.712,18m e E 577.019,81m**; deste segue com azimute de $172^{\circ}24'23''$ e distância de 15,86m, confrontando com terras de , até atingir o ponto **P12040**, de coordenadas **N 9.721.696,46m e E 577.021,91m**; deste segue com azimute de $167^{\circ}11'44''$ e distância de 11,82m, confrontando com terras de , até atingir o ponto **P12041**, de coordenadas **N 9.721.684,93m e E 577.024,53m**; deste segue com azimute de $172^{\circ}52'29''$ e distância de 5,19m, confrontando com terras de , até atingir o ponto **P12042**, de coordenadas **N 9.721.679,78m e E 577.025,17m**; deste segue com azimute de $229^{\circ}25'42''$ e distância de 2,26m, confrontando com terras de , até atingir o ponto **P12043**, de coordenadas **N 9.721.678,32m e E 577.023,46m**; deste segue com azimute de $176^{\circ}59'02''$ e distância de 18,04m, confrontando com terras de , até atingir o ponto **P12044**, de coordenadas **N 9.721.660,30m e E 577.024,41m**; deste segue com azimute de $145^{\circ}51'22''$ e distância de 4,36m, confrontando com terras de , até atingir o ponto **P12045**, de coordenadas **N**



PREFEITURA DE SÃO LUÍS

SECRETARIA MUNICIPAL DE GOVERNO

MINUTA DE ANTEPROJETO DE LEI Nº _____ DE _____ DE 2019

9.721.656,70m e E 577.026,85m; deste segue com azimute de $182^{\circ}19'29''$ e distância de 17,64m, confrontando com terras de , até atingir o ponto **P12046**, de coordenadas **N 9.721.639,07m e E 577.026,14m**; deste segue com azimute de $192^{\circ}39'09''$ e distância de 26,31m, confrontando com terras de , até atingir o ponto **P12047**, de coordenadas **N 9.721.613,40m e E 577.020,38m**; deste segue com azimute de $135^{\circ}43'33''$ e distância de 29,27m, confrontando com terras de , até atingir o ponto **P12048**, de coordenadas **N 9.721.592,44m e E 577.040,81m**; deste segue com azimute de $60^{\circ}44'32''$ e distância de 61,35m, confrontando com terras de , até atingir o ponto **P12049**, de coordenadas **N 9.721.622,42m e E 577.094,33m**; deste segue com azimute de $53^{\circ}09'35''$ e distância de 1,47m, confrontando com terras de , até atingir o ponto **P12050**, de coordenadas **N 9.721.623,30m e E 577.095,51m**; deste segue com azimute de $75^{\circ}05'04''$ e distância de 0,09m, confrontando com terras de , até atingir o ponto **P12051**, de coordenadas **N 9.721.623,33m e E 577.095,59m**; deste segue com azimute de $53^{\circ}09'37''$ e distância de 17,46m, confrontando com terras de , até atingir o ponto **P12052**, de coordenadas **N 9.721.633,79m e E 577.109,56m**; deste segue com azimute de $99^{\circ}54'57''$ e distância de 38,49m, confrontando com terras de , até atingir o ponto **P12053**, de coordenadas **N 9.721.627,16m e E 577.147,48m**; deste segue com azimute de $129^{\circ}06'53''$ e distância de 24,43m, confrontando com terras de , até atingir o ponto **P12054**, de coordenadas **N 9.721.611,75m e E 577.166,44m**; deste segue com azimute de $79^{\circ}22'49''$ e distância de 3,56m, confrontando com terras de , até atingir o ponto **P12055**, de coordenadas **N 9.721.612,41m e E 577.169,93m**; deste segue com azimute de $138^{\circ}47'00''$ e distância de 18,26m, confrontando com terras de , até atingir o ponto **P12056**, de coordenadas **N 9.721.598,68m e E 577.181,96m**; deste segue com azimute de $101^{\circ}45'22''$ e distância de 23,27m, confrontando com terras de , até atingir o ponto **P12057**, de coordenadas **N 9.721.593,94m e E 577.204,74m**; deste segue com azimute de $106^{\circ}50'29''$ e distância de 28,08m, confrontando com terras de , até atingir o ponto **P12058**, de coordenadas **N 9.721.585,80m e E 577.231,62m**; deste segue com azimute de $125^{\circ}13'39''$ e distância de 3,90m, confrontando com terras de , até atingir o ponto **P12059**, de coordenadas **N 9.721.583,55m e E 577.234,80m**; deste segue com azimute de $85^{\circ}02'08''$ e distância de 21,91m, confrontando com terras de , até atingir o ponto **P12060**, de coordenadas **N 9.721.585,45m e E 577.256,63m**; deste segue com azimute de $94^{\circ}37'53''$ e distância de 44,07m, confrontando com terras de , até atingir o ponto **P12061**, de coordenadas **N 9.721.581,89m e E 577.300,56m**; deste segue com azimute de $68^{\circ}48'21''$ e distância de 27,53m, confrontando com terras de , até atingir o ponto **P12062**, de coordenadas **N 9.721.591,84m e E 577.326,23m**; deste segue com azimute de $48^{\circ}31'57''$ e distância de 30,07m, confrontando com terras de , até atingir o ponto **P12063**, de coordenadas **N 9.721.611,75m e E 577.348,76m**; deste segue com azimute de $74^{\circ}03'16''$ e distância de 26,70m, confrontando com terras de , até atingir o ponto **P12064**, de coordenadas **N 9.721.619,09m e E 577.374,43m**; deste segue com azimute de $106^{\circ}23'22''$ e distância de 27,85m, confrontando com terras de , até atingir o ponto **P12065**, de coordenadas **N 9.721.611,23m e E 577.401,15m**; deste segue com azimute de $90^{\circ}18'00''$ e distância de 34,86m, confrontando com terras de , até atingir o ponto **P12066**, de coordenadas **N 9.721.611,05m e E 577.436,02m**; deste segue com azimute de $78^{\circ}40'01''$ e distância de 6,12m, confrontando com terras de , até atingir o ponto **P12067**, de coordenadas **N 9.721.612,25m e E 577.442,01m**; deste segue com azimute de $86^{\circ}22'57''$ e distância de 70,38m, confrontando com terras de , até atingir o ponto **P12068**, de coordenadas **N 9.721.616,69m e E 577.512,26m**; deste segue com azimute de $76^{\circ}57'30''$ e distância de 67,22m, confrontando com terras de , até atingir o ponto **P12069**, de coordenadas **N 9.721.631,86m e E 577.577,75m**; deste segue com azimute de $87^{\circ}12'38''$ e distância de 38,96m, confrontando com terras de , até atingir o ponto **P12070**, de coordenadas **N 9.721.633,76m e E 577.616,66m**; deste segue com azimute de $86^{\circ}38'14''$ e distância de 80,81m, confrontando com terras de , até atingir o ponto **P12071**, de coordenadas **N 9.721.638,50m e E 577.697,34m**; deste segue com azimute de $75^{\circ}51'19''$ e distância de 38,71m, confrontando com terras de , até atingir o ponto **P12072**, de coordenadas **N 9.721.647,96m e E 577.734,87m**; deste segue com azimute de $68^{\circ}13'12''$ e distância de 25,55m, confrontando com terras de , até atingir o ponto **P12073**, de coordenadas **N 9.721.657,44m e E 577.758,60m**; deste segue com azimute de $79^{\circ}57'00''$ e distância de 59,76m, confrontando com terras de , até atingir o ponto **P12074**, de coordenadas **N 9.721.667,87m e E 577.817,45m**; deste segue com azimute de $87^{\circ}42'43''$ e distância de 15,15m, confrontando com terras de , até atingir o ponto **P12075**, de coordenadas **N 9.721.668,47m e E 577.832,58m**; deste segue com azimute de $100^{\circ}02'13''$ e distância de 42,85m, confrontando com terras de , até atingir o ponto **P12076**, de coordenadas **N 9.721.661,00m e E 577.874,78m**; deste segue com azimute de $157^{\circ}52'36''$ e distância de 37,11m, confrontando com terras de , até atingir o ponto **P12077**, de coordenadas **N 9.721.626,62m e E 577.888,76m**; deste segue com azimute de $78^{\circ}13'55''$ e distância de 38,16m, confrontando com terras de , até atingir o ponto **P12078**, de coordenadas **N 9.721.634,40m e E 577.926,11m**; deste segue com azimute de $112^{\circ}28'45''$ e distância de 48,85m, confrontando com terras de , até atingir o ponto **P12079**, de coordenadas **N 9.721.615,73m e E 577.971,25m**; deste segue com azimute de $83^{\circ}25'06''$ e distância de 2,10m, confrontando com terras de , até atingir o ponto **P12080**, de coordenadas **N 9.721.615,97m e E 577.973,33m**;



PREFEITURA DE SÃO LUÍS

SECRETARIA MUNICIPAL DE GOVERNO

MINUTA DE ANTEPROJETO DE LEI Nº _____ DE _____ DE 2019

deste segue com azimute de 83°25'06" e distância de 38,63m, confrontando com terras de , até atingir o ponto **P12081**, de coordenadas **N 9.721.620,40m** e **E 578.011,71m**; deste segue com azimute de 106°41'57" e distância de 97,50m, confrontando com terras de , até atingir o ponto **P12082**, de coordenadas **N 9.721.592,38m** e **E 578.105,10m**; deste segue com azimute de 79°04'11" e distância de 78,31m, confrontando com terras de , até atingir o ponto **P12083**, de coordenadas **N 9.721.607,23m** e **E 578.181,99m**; deste segue com azimute de 88°16'47" e distância de 60,26m, confrontando com terras de , até atingir o ponto **P12084**, de coordenadas **N 9.721.609,04m** e **E 578.242,22m**; deste segue com azimute de 88°16'47" e distância de 15,41m, confrontando com terras de , até atingir o ponto **P12085**, de coordenadas **N 9.721.609,50m** e **E 578.257,62m**; deste segue com azimute de 21°48'05" e distância de 12,71m, confrontando com terras de , até atingir o ponto **P12086**, de coordenadas **N 9.721.621,30m** e **E 578.262,34m**; deste segue com azimute de 21°48'05" e distância de 20,82m, confrontando com terras de , até atingir o ponto **P12087**, de coordenadas **N 9.721.640,63m** e **E 578.270,07m**; deste segue com azimute de 115°42'36" e distância de 7,35m, confrontando com terras de , até atingir o ponto **P12088**, de coordenadas **N 9.721.637,44m** e **E 578.276,70m**; deste segue com azimute de 115°42'36" e distância de 23,44m, confrontando com terras de , até atingir o ponto **P12089**, de coordenadas **N 9.721.627,27m** e **E 578.297,82m**; deste segue com azimute de 115°42'36" e distância de 12,31m, confrontando com terras de , até atingir o ponto **P12090**, de coordenadas **N 9.721.621,93m** e **E 578.308,91m**; deste segue com azimute de 115°42'36" e distância de 3,54m, confrontando com terras de , até atingir o ponto **P12091**, de coordenadas **N 9.721.620,40m** e **E 578.312,10m**; deste segue com azimute de 112°50'01" e distância de 8,78m, confrontando com terras de , até atingir o ponto **P12092**, de coordenadas **N 9.721.616,99m** e **E 578.320,19m**; deste segue com azimute de 112°50'01" e distância de 48,70m, confrontando com terras de , até atingir o ponto **P12093**, de coordenadas **N 9.721.598,09m** e **E 578.365,07m**; deste segue com azimute de 112°50'01" e distância de 6,69m, confrontando com terras de , até atingir o ponto **P12094**, de coordenadas **N 9.721.595,49m** e **E 578.371,24m**; deste segue com azimute de 86°25'25" e distância de 30,97m, confrontando com terras de , até atingir o ponto **P12095**, de coordenadas **N 9.721.597,43m** e **E 578.402,15m**; deste segue com azimute de 86°25'25" e distância de 6,53m, confrontando com terras de , até atingir o ponto **P12096**, de coordenadas **N 9.721.597,83m** e **E 578.408,67m**; deste segue com azimute de 86°25'25" e distância de 12,40m, confrontando com terras de , até atingir o ponto **P12097**, de coordenadas **N 9.721.598,61m** e **E 578.421,05m**; deste segue com azimute de 76°33'57" e distância de 4,40m, confrontando com terras de , até atingir o ponto **P12098**, de coordenadas **N 9.721.599,63m** e **E 578.425,32m**; deste segue com azimute de 76°33'57" e distância de 57,20m, confrontando com terras de , até atingir o ponto **P12099**, de coordenadas **N 9.721.612,92m** e **E 578.480,96m**; deste segue com azimute de 50°13'29" e distância de 1,36m, confrontando com terras de , até atingir o ponto **P12100**, de coordenadas **N 9.721.613,79m** e **E 578.482,00m**; deste segue com azimute de 81°01'51" e distância de 0,22m, confrontando com terras de , até atingir o ponto **P12101**, de coordenadas **N 9.721.613,82m** e **E 578.482,22m**; deste segue com azimute de 50°13'31" e distância de 51,87m, confrontando com terras de , até atingir o ponto **P12102**, de coordenadas **N 9.721.647,00m** e **E 578.522,09m**; deste segue com azimute de 23°34'30" e distância de 14,45m, confrontando com terras de , até atingir o ponto **P12103**, de coordenadas **N 9.721.660,25m** e **E 578.527,87m**; deste segue com azimute de 23°34'30" e distância de 25,89m, confrontando com terras de , até atingir o ponto **P12104**, de coordenadas **N 9.721.683,98m** e **E 578.538,22m**; deste segue com azimute de 14°41'30" e distância de 36,87m, confrontando com terras de , até atingir o ponto **P12105**, de coordenadas **N 9.721.719,64m** e **E 578.547,57m**; deste segue com azimute de 14°41'30" e distância de 4,30m, confrontando com terras de , até atingir o ponto **P12106**, de coordenadas **N 9.721.723,80m** e **E 578.548,66m**; deste segue com azimute de 30°45'47" e distância de 33,63m, confrontando com terras de , até atingir o ponto **P12107**, de coordenadas **N 9.721.752,70m** e **E 578.565,86m**; deste segue com azimute de 30°45'47" e distância de 2,96m, confrontando com terras de , até atingir o ponto **P12108**, de coordenadas **N 9.721.755,24m** e **E 578.567,38m**; deste segue com azimute de 176°49'13" e distância de 4,46m, confrontando com terras de , até atingir o ponto **P12109**, de coordenadas **N 9.721.750,79m** e **E 578.567,62m**; deste segue com azimute de 176°49'13" e distância de 1,44m, confrontando com terras de , até atingir o ponto **P12110**, de coordenadas **N 9.721.749,35m** e **E 578.567,70m**; deste segue com azimute de 176°49'13" e distância de 11,34m, confrontando com terras de , até atingir o ponto **P12111**, de coordenadas **N 9.721.738,02m** e **E 578.568,33m**; deste segue com azimute de 176°49'13" e distância de 5,23m, confrontando com terras de , até atingir o ponto **P12112**, de coordenadas **N 9.721.732,80m** e **E 578.568,62m**; deste segue com azimute de 176°49'13" e distância de 7,48m, confrontando com terras de , até atingir o ponto **P12113**, de coordenadas **N 9.721.725,33m** e **E 578.569,04m**; deste segue com azimute de 176°49'13" e distância de 14,86m, confrontando com terras de , até atingir o ponto **P12114**, de coordenadas **N 9.721.710,50m** e **E 578.569,86m**; deste segue com azimute de 176°49'13" e distância de 2,27m, confrontando com terras de , até atingir o ponto **P12115**, de coordenadas **N 9.721.708,23m** e **E 578.569,99m**;



PREFEITURA DE SÃO LUÍS

SECRETARIA MUNICIPAL DE GOVERNO

MINUTA DE ANTEPROJETO DE LEI Nº _____ DE _____ DE 2019

deste segue com azimute de 176°49'13" e distância de 8,47m, confrontando com terras de , até atingir o ponto **P12116**, de coordenadas **N 9.721.699,77m** e **E 578.570,46m**; deste segue com azimute de 157°45'03" e distância de 11,05m, confrontando com terras de , até atingir o ponto **P12117**, de coordenadas **N 9.721.689,54m** e **E 578.574,64m**; deste segue com azimute de 157°45'03" e distância de 25,94m, confrontando com terras de , até atingir o ponto **P12118**, de coordenadas **N 9.721.665,53m** e **E 578.584,47m**; deste segue com azimute de 83°00'07" e distância de 7,45m, confrontando com terras de , até atingir o ponto **P12119**, de coordenadas **N 9.721.666,44m** e **E 578.591,87m**; deste segue com azimute de 83°00'07" e distância de 43,18m, confrontando com terras de , até atingir o ponto **P12120**, de coordenadas **N 9.721.671,70m** e **E 578.634,72m**; deste segue com azimute de 58°46'33" e distância de 35,57m, confrontando com terras de , até atingir o ponto **P12121**, de coordenadas **N 9.721.690,14m** e **E 578.665,14m**; deste segue com azimute de 45°44'39" e distância de 48,02m, confrontando com terras de , até atingir o ponto **P12122**, de coordenadas **N 9.721.723,66m** e **E 578.699,54m**; deste segue com azimute de 13°40'39" e distância de 42,25m, confrontando com terras de , até atingir o ponto **P12123**, de coordenadas **N 9.721.764,70m** e **E 578.709,53m**; deste segue com azimute de 36°13'23" e distância de 2,64m, confrontando com terras de , até atingir o ponto **P12124**, de coordenadas **N 9.721.766,83m** e **E 578.711,09m**; deste segue com azimute de 40°37'56" e distância de 49,77m, confrontando com terras de , até atingir o ponto **P12125**, de coordenadas **N 9.721.804,60m** e **E 578.743,49m**; deste segue com azimute de 23°06'27" e distância de 87,30m, confrontando com terras de , até atingir o ponto **P12126**, de coordenadas **N 9.721.884,90m** e **E 578.777,76m**; deste segue com azimute de 23°06'27" e distância de 0,66m, confrontando com terras de , até atingir o ponto **P12127**, de coordenadas **N 9.721.885,51m** e **E 578.778,02m**; deste segue com azimute de 23°06'27" e distância de 1,50m, confrontando com terras de , até atingir o ponto **P12128**, de coordenadas **N 9.721.886,89m** e **E 578.778,60m**; deste segue com azimute de 359°14'07" e distância de 85,28m, confrontando com terras de , até atingir o ponto **P12129**, de coordenadas **N 9.721.972,15m** e **E 578.777,47m**; deste segue com azimute de 8°42'26" e distância de 15,39m, confrontando com terras de , até atingir o ponto **P12130**, de coordenadas **N 9.721.987,36m** e **E 578.779,80m**; deste segue com azimute de 359°14'11" e distância de 66,15m, confrontando com terras de , até atingir o ponto **P12131**, de coordenadas **N 9.722.053,51m** e **E 578.778,91m**; deste segue com azimute de 11°56'39" e distância de 46,88m, confrontando com terras de , até atingir o ponto **P12132**, de coordenadas **N 9.722.099,37m** e **E 578.788,62m**; deste segue com azimute de 16°53'12" e distância de 51,62m, confrontando com terras de , até atingir o ponto **P12133**, de coordenadas **N 9.722.148,76m** e **E 578.803,61m**; deste segue com azimute de 26°55'39" e distância de 30,82m, confrontando com terras de , até atingir o ponto **P12134**, de coordenadas **N 9.722.176,24m** e **E 578.817,57m**; deste segue com azimute de 59°03'49" e distância de 6,53m, confrontando com terras de , até atingir o ponto **P12135**, de coordenadas **N 9.722.179,60m** e **E 578.823,17m**; deste segue com azimute de 153°10'00" e distância de 15,18m, confrontando com terras de , até atingir o ponto **P12136**, de coordenadas **N 9.722.166,05m** e **E 578.830,02m**; deste segue com azimute de 153°10'00" e distância de 2,19m, confrontando com terras de , até atingir o ponto **P12137**, de coordenadas **N 9.722.164,10m** e **E 578.831,01m**; deste segue com azimute de 211°53'27" e distância de 20,14m, confrontando com terras de , até atingir o ponto **P12138**, de coordenadas **N 9.722.147,00m** e **E 578.820,37m**; deste segue com azimute de 201°24'46" e distância de 19,21m, confrontando com terras de , até atingir o ponto **P12139**, de coordenadas **N 9.722.129,11m** e **E 578.813,35m**; deste segue com azimute de 201°24'46" e distância de 8,30m, confrontando com terras de , até atingir o ponto **P12140**, de coordenadas **N 9.722.121,38m** e **E 578.810,32m**; deste segue com azimute de 201°24'46" e distância de 10,55m, confrontando com terras de , até atingir o ponto **P12141**, de coordenadas **N 9.722.111,56m** e **E 578.806,47m**; deste segue com azimute de 201°24'46" e distância de 1,02m, confrontando com terras de , até atingir o ponto **P12142**, de coordenadas **N 9.722.110,62m** e **E 578.806,10m**; deste segue com azimute de 201°24'46" e distância de 3,05m, confrontando com terras de , até atingir o ponto **P12143**, de coordenadas **N 9.722.107,78m** e **E 578.804,99m**; deste segue com azimute de 201°24'46" e distância de 6,19m, confrontando com terras de , até atingir o ponto **P12144**, de coordenadas **N 9.722.102,02m** e **E 578.802,73m**; deste segue com azimute de 186°12'13" e distância de 13,08m, confrontando com terras de , até atingir o ponto **P12145**, de coordenadas **N 9.722.089,01m** e **E 578.801,31m**; deste segue com azimute de 186°12'13" e distância de 9,90m, confrontando com terras de , até atingir o ponto **P12146**, de coordenadas **N 9.722.079,17m** e **E 578.800,24m**; deste segue com azimute de 186°12'13" e distância de 2,59m, confrontando com terras de , até atingir o ponto **P12147**, de coordenadas **N 9.722.076,59m** e **E 578.799,96m**; deste segue com azimute de 186°12'13" e distância de 15,23m, confrontando com terras de , até atingir o ponto **P12148**, de coordenadas **N 9.722.061,45m** e **E 578.798,32m**; deste segue com azimute de 178°34'04" e distância de 5,27m, confrontando com terras de , até atingir o ponto **P12149**, de coordenadas **N 9.722.056,18m** e **E 578.798,45m**; deste segue com azimute de 178°34'04" e distância de 7,40m, confrontando com terras de , até atingir o ponto **P12150**, de coordenadas **N 9.722.048,78m** e **E 578.798,63m**;



PREFEITURA DE SÃO LUÍS

SECRETARIA MUNICIPAL DE GOVERNO

MINUTA DE ANTEPROJETO DE LEI Nº _____ DE _____ DE 2019

deste segue com azimute de 178°34'04" e distância de 22,62m, confrontando com terras de , até atingir o ponto **P12151**, de coordenadas **N 9.722.026,17m** e **E 578.799,20m**; deste segue com azimute de 183°04'39" e distância de 21,48m, confrontando com terras de , até atingir o ponto **P12152**, de coordenadas **N 9.722.004,72m** e **E 578.798,05m**; deste segue com azimute de 183°04'39" e distância de 8,16m, confrontando com terras de , até atingir o ponto **P12153**, de coordenadas **N 9.721.996,57m** e **E 578.797,61m**; deste segue com azimute de 183°04'39" e distância de 3,44m, confrontando com terras de , até atingir o ponto **P12154**, de coordenadas **N 9.721.993,14m** e **E 578.797,42m**; deste segue com azimute de 183°04'39" e distância de 4,27m, confrontando com terras de , até atingir o ponto **P12155**, de coordenadas **N 9.721.988,87m** e **E 578.797,19m**; deste segue com azimute de 183°04'39" e distância de 39,14m, confrontando com terras de , até atingir o ponto **P12156**, de coordenadas **N 9.721.949,79m** e **E 578.795,09m**; deste segue com azimute de 183°04'39" e distância de 5,65m, confrontando com terras de , até atingir o ponto **P12157**, de coordenadas **N 9.721.944,15m** e **E 578.794,79m**; deste segue com azimute de 187°32'22" e distância de 38,14m, confrontando com terras de , até atingir o ponto **P12158**, de coordenadas **N 9.721.906,33m** e **E 578.789,78m**; deste segue com azimute de 187°32'22" e distância de 22,35m, confrontando com terras de , até atingir o ponto **P12159**, de coordenadas **N 9.721.884,17m** e **E 578.786,85m**; deste segue com azimute de 199°39'14" e distância de 48,80m, confrontando com terras de , até atingir o ponto **P12160**, de coordenadas **N 9.721.838,22m** e **E 578.770,44m**; deste segue com azimute de 199°39'14" e distância de 3,65m, confrontando com terras de , até atingir o ponto **P12161**, de coordenadas **N 9.721.834,78m** e **E 578.769,21m**; deste segue com azimute de 201°35'42" e distância de 4,65m, confrontando com terras de , até atingir o ponto **P12162**, de coordenadas **N 9.721.830,46m** e **E 578.767,50m**; deste segue com azimute de 201°35'42" e distância de 40,88m, confrontando com terras de , até atingir o ponto **P12163**, de coordenadas **N 9.721.792,45m** e **E 578.752,45m**; deste segue com azimute de 204°46'31" e distância de 37,88m, confrontando com terras de , até atingir o ponto **P12164**, de coordenadas **N 9.721.758,05m** e **E 578.736,58m**; deste segue com azimute de 198°02'03" e distância de 22,50m, confrontando com terras de , até atingir o ponto **P12165**, de coordenadas **N 9.721.736,66m** e **E 578.729,61m**; deste segue com azimute de 198°02'03" e distância de 10,53m, confrontando com terras de , até atingir o ponto **P12166**, de coordenadas **N 9.721.726,65m** e **E 578.726,35m**; deste segue com azimute de 198°02'03" e distância de 6,86m, confrontando com terras de , até atingir o ponto **P12167**, de coordenadas **N 9.721.720,13m** e **E 578.724,23m**; deste segue com azimute de 140°11'39" e distância de 10,56m, confrontando com terras de , até atingir o ponto **P12168**, de coordenadas **N 9.721.712,02m** e **E 578.730,99m**; deste segue com azimute de 140°11'39" e distância de 10,11m, confrontando com terras de , até atingir o ponto **P12169**, de coordenadas **N 9.721.704,25m** e **E 578.737,46m**; deste segue com azimute de 93°26'51" e distância de 73,34m, confrontando com terras de , até atingir o ponto **P12170**, de coordenadas **N 9.721.699,84m** e **E 578.810,66m**; deste segue com azimute de 91°50'51" e distância de 109,42m, confrontando com terras de , até atingir o ponto **P12171**, de coordenadas **N 9.721.696,31m** e **E 578.920,03m**; deste segue com azimute de 95°05'31" e distância de 89,43m, confrontando com terras de , até atingir o ponto **P12172**, de coordenadas **N 9.721.688,38m** e **E 579.009,11m**; deste segue com azimute de 92°57'03" e distância de 85,66m, confrontando com terras de , até atingir o ponto **P12173**, de coordenadas **N 9.721.683,97m** e **E 579.094,66m**; deste segue com azimute de 91°19'56" e distância de 75,87m, confrontando com terras de , até atingir o ponto **P12174**, de coordenadas **N 9.721.682,20m** e **E 579.170,51m**; deste segue com azimute de 87°12'26" e distância de 72,41m, confrontando com terras de , até atingir o ponto **P12175**, de coordenadas **N 9.721.685,73m** e **E 579.242,83m**; deste segue com azimute de 88°08'27" e distância de 68,04m, confrontando com terras de , até atingir o ponto **P12176**, de coordenadas **N 9.721.687,94m** e **E 579.310,83m**; deste segue com azimute de 91°03'35" e distância de 92,36m, confrontando com terras de , até atingir o ponto **P12177**, de coordenadas **N 9.721.686,23m** e **E 579.403,17m**; deste segue com azimute de 81°52'43" e distância de 108,82m, confrontando com terras de , até atingir o ponto **P12178**, de coordenadas **N 9.721.701,60m** e **E 579.510,90m**; deste segue com azimute de 72°28'58" e distância de 70,33m, confrontando com terras de , até atingir o ponto **P12179**, de coordenadas **N 9.721.722,77m** e **E 579.577,97m**; deste segue com azimute de 43°43'36" e distância de 28,07m, confrontando com terras de , até atingir o ponto **P12180**, de coordenadas **N 9.721.743,06m** e **E 579.597,38m**; deste segue com azimute de 32°00'19" e distância de 24,54m, confrontando com terras de , até atingir o ponto **P12181**, de coordenadas **N 9.721.763,86m** e **E 579.610,38m**; deste segue com azimute de 67°11'19" e distância de 29,81m, confrontando com terras de , até atingir o ponto **P12182**, de coordenadas **N 9.721.775,42m** e **E 579.637,86m**; deste segue com azimute de 67°11'19" e distância de 5,17m, confrontando com terras de , até atingir o ponto **P12183**, de coordenadas **N 9.721.777,43m** e **E 579.642,62m**; deste segue com azimute de 189°16'21" e distância de 7,12m, confrontando com terras de , até atingir o ponto **P12184**, de coordenadas **N 9.721.770,40m** e **E 579.641,47m**; deste segue com azimute de 197°26'50" e distância de 26,00m, confrontando com terras de , até atingir o ponto **P12185**, de coordenadas **N 9.721.745,59m** e **E 579.633,68m**;



PREFEITURA DE SÃO LUÍS

SECRETARIA MUNICIPAL DE GOVERNO

MINUTA DE ANTEPROJETO DE LEI Nº _____ DE _____ DE 2019

deste segue com azimute de $197^{\circ}26'50''$ e distância de 6,35m, confrontando com terras de , até atingir o ponto **P12186**, de coordenadas **N 9.721.739,53m** e **E 579.631,77m**; deste segue com azimute de $83^{\circ}26'14''$ e distância de 3,78m, confrontando com terras de , até atingir o ponto **P12187**, de coordenadas **N 9.721.739,96m** e **E 579.635,53m**; deste segue com azimute de $83^{\circ}26'14''$ e distância de 1,90m, confrontando com terras de , até atingir o ponto **P12188**, de coordenadas **N 9.721.740,18m** e **E 579.637,41m**; deste segue com azimute de $83^{\circ}26'14''$ e distância de 94,64m, confrontando com terras de , até atingir o ponto **P12189**, de coordenadas **N 9.721.751,00m** e **E 579.731,43m**; deste segue com azimute de $93^{\circ}12'19''$ e distância de 110,42m, confrontando com terras de , até atingir o ponto **P12190**, de coordenadas **N 9.721.744,82m** e **E 579.841,68m**; deste segue com azimute de $95^{\circ}19'55''$ e distância de 4,11m, confrontando com terras de , até atingir o ponto **P12191**, de coordenadas **N 9.721.744,44m** e **E 579.845,77m**; deste segue com azimute de $95^{\circ}19'55''$ e distância de 12,05m, confrontando com terras de , até atingir o ponto **P12192**, de coordenadas **N 9.721.743,32m** e **E 579.857,77m**; deste segue com azimute de $95^{\circ}19'55''$ e distância de 50,28m, confrontando com terras de , até atingir o ponto **P12193**, de coordenadas **N 9.721.738,65m** e **E 579.907,83m**; deste segue com azimute de $86^{\circ}53'21''$ e distância de 7,97m, confrontando com terras de , até atingir o ponto **P12194**, de coordenadas **N 9.721.739,08m** e **E 579.915,78m**; deste segue com azimute de $86^{\circ}53'21''$ e distância de 6,67m, confrontando com terras de , até atingir o ponto **P12195**, de coordenadas **N 9.721.739,44m** e **E 579.922,45m**; deste segue com azimute de $86^{\circ}53'21''$ e distância de 66,62m, confrontando com terras de , até atingir o ponto **P12196**, de coordenadas **N 9.721.743,06m** e **E 579.988,97m**; deste segue com azimute de $84^{\circ}37'24''$ e distância de 2,16m, confrontando com terras de , até atingir o ponto **P12197**, de coordenadas **N 9.721.743,26m** e **E 579.991,12m**; deste segue com azimute de $84^{\circ}37'24''$ e distância de 1,70m, confrontando com terras de , até atingir o ponto **P12198**, de coordenadas **N 9.721.743,42m** e **E 579.992,81m**; deste segue com azimute de $84^{\circ}37'24''$ e distância de 71,44m, confrontando com terras de , até atingir o ponto **P12199**, de coordenadas **N 9.721.750,11m** e **E 580.063,94m**; deste segue com azimute de $79^{\circ}10'37''$ e distância de 61,06m, confrontando com terras de , até atingir o ponto **P12200**, de coordenadas **N 9.721.761,58m** e **E 580.123,91m**; deste segue com azimute de $76^{\circ}19'43''$ e distância de 67,17m, confrontando com terras de , até atingir o ponto **P12201**, de coordenadas **N 9.721.777,46m** e **E 580.189,17m**; deste segue com azimute de $81^{\circ}18'49''$ e distância de 64,24m, confrontando com terras de , até atingir o ponto **P12202**, de coordenadas **N 9.721.787,16m** e **E 580.252,68m**; deste segue com azimute de $88^{\circ}26'16''$ e distância de 97,05m, confrontando com terras de , até atingir o ponto **P12203**, de coordenadas **N 9.721.789,80m** e **E 580.349,69m**; deste segue com azimute de $95^{\circ}16'53''$ e distância de 72,47m, confrontando com terras de , até atingir o ponto **P12204**, de coordenadas **N 9.721.783,13m** e **E 580.421,85m**; deste segue com azimute de $95^{\circ}16'53''$ e distância de 32,93m, confrontando com terras de , até atingir o ponto **P12205**, de coordenadas **N 9.721.780,10m** e **E 580.454,65m**; deste segue com azimute de $98^{\circ}03'32''$ e distância de 87,78m, confrontando com terras de , até atingir o ponto **P12206**, de coordenadas **N 9.721.767,79m** e **E 580.541,56m**; deste segue com azimute de $98^{\circ}03'32''$ e distância de 12,87m, confrontando com terras de , até atingir o ponto **P12207**, de coordenadas **N 9.721.765,99m** e **E 580.554,31m**; deste segue com azimute de $87^{\circ}50'20''$ e distância de 93,55m, confrontando com terras de , até atingir o ponto **P12208**, de coordenadas **N 9.721.769,52m** e **E 580.647,80m**; deste segue com azimute de $93^{\circ}14'22''$ e distância de 46,82m, confrontando com terras de , até atingir o ponto **P12209**, de coordenadas **N 9.721.766,87m** e **E 580.694,54m**; deste segue com azimute de $75^{\circ}09'15''$ e distância de 38,60m, confrontando com terras de , até atingir o ponto **P12210**, de coordenadas **N 9.721.776,76m** e **E 580.731,85m**; deste segue com azimute de $194^{\circ}02'58''$ e distância de 19,29m, confrontando com terras de , até atingir o ponto **P12211**, de coordenadas **N 9.721.758,05m** e **E 580.727,17m**; deste segue com azimute de $254^{\circ}03'17''$ e distância de 30,65m, confrontando com terras de , até atingir o ponto **P12212**, de coordenadas **N 9.721.749,63m** e **E 580.697,71m**; deste segue com azimute de $254^{\circ}03'17''$ e distância de 20,72m, confrontando com terras de , até atingir o ponto **P12213**, de coordenadas **N 9.721.743,94m** e **E 580.677,78m**; deste segue com azimute de $144^{\circ}16'21''$ e distância de 26,33m, confrontando com terras de , até atingir o ponto **P12214**, de coordenadas **N 9.721.722,56m** e **E 580.693,16m**; deste segue com azimute de $144^{\circ}16'21''$ e distância de 28,21m, confrontando com terras de , até atingir o ponto **P12215**, de coordenadas **N 9.721.699,66m** e **E 580.709,63m**; deste segue com azimute de $144^{\circ}16'21''$ e distância de 7,39m, confrontando com terras de , até atingir o ponto **P12216**, de coordenadas **N 9.721.693,67m** e **E 580.713,94m**; deste segue com azimute de $154^{\circ}47'56''$ e distância de 33,14m, confrontando com terras de , até atingir o ponto **P12217**, de coordenadas **N 9.721.663,68m** e **E 580.728,05m**; deste segue com azimute de $164^{\circ}34'39''$ e distância de 2,22m, confrontando com terras de , até atingir o ponto **P12218**, de coordenadas **N 9.721.661,54m** e **E 580.728,65m**; deste segue com azimute de $164^{\circ}34'39''$ e distância de 11,06m, confrontando com terras de , até atingir o ponto **P12219**, de coordenadas **N 9.721.650,88m** e **E 580.731,59m**; deste segue com azimute de $105^{\circ}56'44''$ e distância de 3,97m, confrontando com terras de , até atingir o ponto **P12220**, de coordenadas **N 9.721.649,79m** e **E 580.735,41m**; deste segue com azimute de



PREFEITURA DE SÃO LUÍS

SECRETARIA MUNICIPAL DE GOVERNO

MINUTA DE ANTEPROJETO DE LEI Nº _____ DE _____ DE 2019

105°56'44" e distância de 7,71m, confrontando com terras de , até atingir o ponto **P12221**, de coordenadas N **9.721.647,67m** e E **580.742,82m**; deste segue com azimute de 166°45'32" e distância de 11,39m, confrontando com terras de , até atingir o ponto **P12222**, de coordenadas N **9.721.636,59m** e E **580.745,43m**; deste segue com azimute de 282°47'27" e distância de 4,06m, confrontando com terras de , até atingir o ponto **P12223**, de coordenadas N **9.721.637,49m** e E **580.741,47m**; deste segue com azimute de 282°47'27" e distância de 31,36m, confrontando com terras de , até atingir o ponto **P12224**, de coordenadas N **9.721.644,43m** e E **580.710,89m**; deste segue com azimute de 319°36'17" e distância de 6,40m, confrontando com terras de , até atingir o ponto **P12225**, de coordenadas N **9.721.649,31m** e E **580.706,74m**; deste segue com azimute de 345°08'31" e distância de 2,53m, confrontando com terras de , até atingir o ponto **P12226**, de coordenadas N **9.721.651,75m** e E **580.706,09m**; deste segue com azimute de 82°22'57" e distância de 0,38m, confrontando com terras de , até atingir o ponto **P12227**, de coordenadas N **9.721.651,80m** e E **580.706,47m**; deste segue com azimute de 339°07'38" e distância de 33,48m, confrontando com terras de , até atingir o ponto **P12228**, de coordenadas N **9.721.683,09m** e E **580.694,54m**; deste segue com azimute de 316°30'26" e distância de 47,41m, confrontando com terras de , até atingir o ponto **P12229**, de coordenadas N **9.721.717,48m** e E **580.661,91m**; deste segue com azimute de 285°32'00" e distância de 38,25m, confrontando com terras de , até atingir o ponto **P12230**, de coordenadas N **9.721.727,72m** e E **580.625,06m**; deste segue com azimute de 304°21'05" e distância de 3,74m, confrontando com terras de , até atingir o ponto **P12231**, de coordenadas N **9.721.729,84m** e E **580.621,96m**; deste segue com azimute de 274°30'33" e distância de 65,18m, confrontando com terras de , até atingir o ponto **P12232**, de coordenadas N **9.721.734,96m** e E **580.556,98m**; deste segue com azimute de 271°40'58" e distância de 116,33m, confrontando com terras de , até atingir o ponto **P12233**, de coordenadas N **9.721.738,38m** e E **580.440,70m**; deste segue com azimute de 311°36'11" e distância de 20,58m, confrontando com terras de , até atingir o ponto **P12234**, de coordenadas N **9.721.752,04m** e E **580.425,31m**; deste segue com azimute de 274°45'31" e distância de 61,77m, confrontando com terras de , até atingir o ponto **P12235**, de coordenadas N **9.721.757,17m** e E **580.363,75m**; deste segue com azimute de 274°45'30" e distância de 82,36m, confrontando com terras de , até atingir o ponto **P12236**, de coordenadas N **9.721.764,00m** e E **580.281,67m**; deste segue com azimute de 245°37'58" e distância de 3,35m, confrontando com terras de , até atingir o ponto **P12237**, de coordenadas N **9.721.762,62m** e E **580.278,61m**; deste segue com azimute de 254°59'12" e distância de 78,90m, confrontando com terras de , até atingir o ponto **P12238**, de coordenadas N **9.721.742,18m** e E **580.202,40m**; deste segue com azimute de 260°03'34" e distância de 86,85m, confrontando com terras de , até atingir o ponto **P12239**, de coordenadas N **9.721.727,18m** e E **580.116,85m**; deste segue com azimute de 258°12'23" e distância de 6,23m, confrontando com terras de , até atingir o ponto **P12240**, de coordenadas N **9.721.725,91m** e E **580.110,76m**; deste segue com azimute de 258°12'23" e distância de 75,76m, confrontando com terras de , até atingir o ponto **P12241**, de coordenadas N **9.721.710,43m** e E **580.036,59m**; deste segue com azimute de 263°42'02" e distância de 63,19m, confrontando com terras de , até atingir o ponto **P12242**, de coordenadas N **9.721.703,49m** e E **579.973,79m**; deste segue com azimute de 263°42'02" e distância de 73,46m, confrontando com terras de , até atingir o ponto **P12243**, de coordenadas N **9.721.695,43m** e E **579.900,77m**; deste segue com azimute de 122°44'07" e distância de 5,81m, confrontando com terras de , até atingir o ponto **P12244**, de coordenadas N **9.721.692,29m** e E **579.905,66m**; deste segue com azimute de 122°44'07" e distância de 18,74m, confrontando com terras de , até atingir o ponto **P12245**, de coordenadas N **9.721.682,16m** e E **579.921,42m**; deste segue com azimute de 122°44'07" e distância de 19,48m, confrontando com terras de , até atingir o ponto **P12246**, de coordenadas N **9.721.671,62m** e E **579.937,81m**; deste segue com azimute de 116°03'52" e distância de 42,98m, confrontando com terras de , até atingir o ponto **P12247**, de coordenadas N **9.721.652,73m** e E **579.976,42m**; deste segue com azimute de 108°42'21" e distância de 28,15m, confrontando com terras de , até atingir o ponto **P12248**, de coordenadas N **9.721.643,71m** e E **580.003,09m**; deste segue com azimute de 239°03'47" e distância de 2,67m, confrontando com terras de , até atingir o ponto **P12249**, de coordenadas N **9.721.642,33m** e E **580.000,79m**; deste segue com azimute de 273°48'36" e distância de 77,12m, confrontando com terras de , até atingir o ponto **P12250**, de coordenadas N **9.721.647,46m** e E **579.923,84m**; deste segue com azimute de 291°46'48" e distância de 4,91m, confrontando com terras de , até atingir o ponto **P12251**, de coordenadas N **9.721.649,28m** e E **579.919,28m**; deste segue com azimute de 291°46'48" e distância de 14,49m, confrontando com terras de , até atingir o ponto **P12252**, de coordenadas N **9.721.654,66m** e E **579.905,83m**; deste segue com azimute de 291°46'48" e distância de 25,49m, confrontando com terras de , até atingir o ponto **P12253**, de coordenadas N **9.721.664,11m** e E **579.882,16m**; deste segue com azimute de 291°46'48" e distância de 19,56m, confrontando com terras de , até atingir o ponto **P12254**, de coordenadas N **9.721.671,37m** e E **579.863,99m**; deste segue com azimute de 277°07'01" e distância de 3,14m, confrontando com terras de , até atingir o ponto **P12255**, de coordenadas N **9.721.671,76m** e E **579.860,88m**; deste segue com azimute de 304°52'35" e distância



PREFEITURA DE SÃO LUÍS

SECRETARIA MUNICIPAL DE GOVERNO

MINUTA DE ANTEPROJETO DE LEI Nº _____ DE _____ DE 2019

de 32,85m, confrontando com terras de , até atingir o ponto **P12256**, de coordenadas **N 9.721.690,54m** e **E 579.833,93m**; deste segue com azimute de $304^{\circ}52'35''$ e distância de 2,38m, confrontando com terras de , até atingir o ponto **P12257**, de coordenadas **N 9.721.691,91m** e **E 579.831,98m**; deste segue com azimute de $280^{\circ}18'17''$ e distância de 34,36m, confrontando com terras de , até atingir o ponto **P12258**, de coordenadas **N 9.721.698,05m** e **E 579.798,17m**; deste segue com azimute de $280^{\circ}18'17''$ e distância de 4,48m, confrontando com terras de , até atingir o ponto **P12259**, de coordenadas **N 9.721.698,85m** e **E 579.793,77m**; deste segue com azimute de $280^{\circ}18'17''$ e distância de 0,61m, confrontando com terras de , até atingir o ponto **P12260**, de coordenadas **N 9.721.698,96m** e **E 579.793,17m**; deste segue com azimute de $274^{\circ}29'05''$ e distância de 45,12m, confrontando com terras de , até atingir o ponto **P12261**, de coordenadas **N 9.721.702,49m** e **E 579.748,19m**; deste segue com azimute de $268^{\circ}26'27''$ e distância de 96,75m, confrontando com terras de , até atingir o ponto **P12262**, de coordenadas **N 9.721.699,86m** e **E 579.651,47m**; deste segue com azimute de $272^{\circ}46'02''$ e distância de 11,51m, confrontando com terras de , até atingir o ponto **P12263**, de coordenadas **N 9.721.700,41m** e **E 579.639,98m**; deste segue com azimute de $261^{\circ}07'43''$ e distância de 55,38m, confrontando com terras de , até atingir o ponto **P12264**, de coordenadas **N 9.721.691,87m** e **E 579.585,26m**; deste segue com azimute de $242^{\circ}40'32''$ e distância de 55,82m, confrontando com terras de , até atingir o ponto **P12265**, de coordenadas **N 9.721.666,25m** e **E 579.535,67m**; deste segue com azimute de $248^{\circ}59'00''$ e distância de 23,81m, confrontando com terras de , até atingir o ponto **P12266**, de coordenadas **N 9.721.657,71m** e **E 579.513,44m**; deste segue com azimute de $252^{\circ}54'53''$ e distância de 39,13m, confrontando com terras de , até atingir o ponto **P12267**, de coordenadas **N 9.721.646,21m** e **E 579.476,04m**; deste segue com azimute de $252^{\circ}54'53''$ e distância de 7,38m, confrontando com terras de , até atingir o ponto **P12268**, de coordenadas **N 9.721.644,04m** e **E 579.468,98m**; deste segue com azimute de $258^{\circ}02'11''$ e distância de 31,71m, confrontando com terras de , até atingir o ponto **P12269**, de coordenadas **N 9.721.637,47m** e **E 579.437,96m**; deste segue com azimute de $258^{\circ}02'11''$ e distância de 13,26m, confrontando com terras de , até atingir o ponto **P12270**, de coordenadas **N 9.721.634,72m** e **E 579.424,99m**; deste segue com azimute de $258^{\circ}02'11''$ e distância de 12,72m, confrontando com terras de , até atingir o ponto **P12271**, de coordenadas **N 9.721.632,08m** e **E 579.412,55m**; deste segue com azimute de $263^{\circ}05'47''$ e distância de 56,84m, confrontando com terras de , até atingir o ponto **P12272**, de coordenadas **N 9.721.625,25m** e **E 579.356,12m**; deste segue com azimute de $262^{\circ}20'29''$ e distância de 70,88m, confrontando com terras de , até atingir o ponto **P12273**, de coordenadas **N 9.721.615,81m** e **E 579.285,87m**; deste segue com azimute de $262^{\circ}20'29''$ e distância de 6,21m, confrontando com terras de , até atingir o ponto **P12274**, de coordenadas **N 9.721.614,98m** e **E 579.279,71m**; deste segue com azimute de $262^{\circ}20'29''$ e distância de 12,63m, confrontando com terras de , até atingir o ponto **P12275**, de coordenadas **N 9.721.613,30m** e **E 579.267,20m**; deste segue com azimute de $270^{\circ}00'00''$ e distância de 24,30m, confrontando com terras de , até atingir o ponto **P12276**, de coordenadas **N 9.721.613,30m** e **E 579.242,90m**; deste segue com azimute de $270^{\circ}00'00''$ e distância de 35,55m, confrontando com terras de , até atingir o ponto **P12277**, de coordenadas **N 9.721.613,30m** e **E 579.207,35m**; deste segue com azimute de $270^{\circ}00'00''$ e distância de 64,98m, confrontando com terras de , até atingir o ponto **P12278**, de coordenadas **N 9.721.613,30m** e **E 579.142,37m**; deste segue com azimute de $267^{\circ}30'47''$ e distância de 8,70m, confrontando com terras de , até atingir o ponto **P12279**, de coordenadas **N 9.721.612,92m** e **E 579.133,67m**; deste segue com azimute de $274^{\circ}02'21''$ e distância de 32,04m, confrontando com terras de , até atingir o ponto **P12280**, de coordenadas **N 9.721.615,17m** e **E 579.101,71m**; deste segue com azimute de $277^{\circ}07'09''$ e distância de 43,54m, confrontando com terras de , até atingir o ponto **P12281**, de coordenadas **N 9.721.620,57m** e **E 579.058,51m**; deste segue com azimute de $224^{\circ}02'38''$ e distância de 0,10m, confrontando com terras de , até atingir o ponto **P12282**, de coordenadas **N 9.721.620,50m** e **E 579.058,44m**; deste segue com azimute de $281^{\circ}17'53''$ e distância de 15,56m, confrontando com terras de , até atingir o ponto **P12283**, de coordenadas **N 9.721.623,54m** e **E 579.043,18m**; deste segue com azimute de $278^{\circ}07'17''$ e distância de 32,66m, confrontando com terras de , até atingir o ponto **P12284**, de coordenadas **N 9.721.628,16m** e **E 579.010,85m**; deste segue com azimute de $278^{\circ}07'17''$ e distância de 3,62m, confrontando com terras de , até atingir o ponto **P12285**, de coordenadas **N 9.721.628,67m** e **E 579.007,27m**; deste segue com azimute de $271^{\circ}28'03''$ e distância de 10,79m, confrontando com terras de , até atingir o ponto **P12286**, de coordenadas **N 9.721.628,94m** e **E 578.996,48m**; deste segue com azimute de $277^{\circ}03'15''$ e distância de 53,04m, confrontando com terras de , até atingir o ponto **P12287**, de coordenadas **N 9.721.635,46m** e **E 578.943,84m**; deste segue com azimute de $272^{\circ}42'15''$ e distância de 45,20m, confrontando com terras de , até atingir o ponto **P12288**, de coordenadas **N 9.721.637,59m** e **E 578.898,69m**; deste segue com azimute de $279^{\circ}46'19''$ e distância de 7,81m, confrontando com terras de , até atingir o ponto **P12289**, de coordenadas **N 9.721.638,92m** e **E 578.890,99m**; deste segue com azimute de $276^{\circ}34'30''$ e distância de 4,97m, confrontando com terras de , até atingir o ponto **P12290**, de coordenadas **N 9.721.639,49m** e **E 578.886,06m**; deste segue com azimute de $276^{\circ}34'30''$ e distância



PREFEITURA DE SÃO LUÍS

SECRETARIA MUNICIPAL DE GOVERNO

MINUTA DE ANTEPROJETO DE LEI Nº _____ DE _____ DE 2019

de 39,78m, confrontando com terras de , até atingir o ponto **P12291**, de coordenadas **N 9.721.644,04m** e **E 578.846,53m**; deste segue com azimute de $271^{\circ}50'44''$ e distância de 53,04m, confrontando com terras de , até atingir o ponto **P12292**, de coordenadas **N 9.721.645,75m** e **E 578.793,52m**; deste segue com azimute de $263^{\circ}39'59''$ e distância de 30,97m, confrontando com terras de , até atingir o ponto **P12293**, de coordenadas **N 9.721.642,33m** e **E 578.762,74m**; deste segue com azimute de $240^{\circ}16'54''$ e distância de 12,65m, confrontando com terras de , até atingir o ponto **P12294**, de coordenadas **N 9.721.636,06m** e **E 578.751,76m**; deste segue com azimute de $240^{\circ}16'54''$ e distância de 28,70m, confrontando com terras de , até atingir o ponto **P12295**, de coordenadas **N 9.721.621,84m** e **E 578.726,83m**; deste segue com azimute de $226^{\circ}45'52''$ e distância de 0,68m, confrontando com terras de , até atingir o ponto **P12296**, de coordenadas **N 9.721.621,37m** e **E 578.726,34m**; deste segue com azimute de $240^{\circ}16'55''$ e distância de 0,88m, confrontando com terras de , até atingir o ponto **P12297**, de coordenadas **N 9.721.620,93m** e **E 578.725,57m**; deste segue com azimute de $226^{\circ}46'01''$ e distância de 39,90m, confrontando com terras de , até atingir o ponto **P12298**, de coordenadas **N 9.721.593,60m** e **E 578.696,50m**; deste segue com azimute de $211^{\circ}51'41''$ e distância de 92,85m, confrontando com terras de , até atingir o ponto **P12299**, de coordenadas **N 9.721.514,74m** e **E 578.647,49m**; deste segue com azimute de $243^{\circ}27'34''$ e distância de 3,66m, confrontando com terras de , até atingir o ponto **P12300**, de coordenadas **N 9.721.513,10m** e **E 578.644,21m**; deste segue com azimute de $216^{\circ}17'14''$ e distância de 0,53m, confrontando com terras de , até atingir o ponto **P12301**, de coordenadas **N 9.721.512,67m** e **E 578.643,89m**; deste segue com azimute de $243^{\circ}27'30''$ e distância de 1,06m, confrontando com terras de , até atingir o ponto **P12302**, de coordenadas **N 9.721.512,20m** e **E 578.642,95m**; deste segue com azimute de $228^{\circ}28'34''$ e distância de 55,20m, confrontando com terras de , até atingir o ponto **P12303**, de coordenadas **N 9.721.475,61m** e **E 578.601,62m**; deste segue com azimute de $167^{\circ}28'15''$ e distância de 14,82m, confrontando com terras de , até atingir o ponto **P12304**, de coordenadas **N 9.721.461,14m** e **E 578.604,83m**; deste segue com azimute de $117^{\circ}53'51''$ e distância de 7,60m, confrontando com terras de , até atingir o ponto **P12305**, de coordenadas **N 9.721.457,59m** e **E 578.611,55m**; deste segue com azimute de $201^{\circ}10'55''$ e distância de 10,59m, confrontando com terras de , até atingir o ponto **P12306**, de coordenadas **N 9.721.447,71m** e **E 578.607,72m**; deste segue com azimute de $157^{\circ}43'46''$ e distância de 25,48m, confrontando com terras de , até atingir o ponto **P12307**, de coordenadas **N 9.721.424,13m** e **E 578.617,38m**; deste segue com azimute de $99^{\circ}32'39''$ e distância de 99,17m, confrontando com terras de , até atingir o ponto **P12308**, de coordenadas **N 9.721.407,69m** e **E 578.715,18m**; deste segue com azimute de $99^{\circ}32'39''$ e distância de 5,27m, confrontando com terras de , até atingir o ponto **P12309**, de coordenadas **N 9.721.406,81m** e **E 578.720,37m**; deste segue com azimute de $113^{\circ}38'25''$ e distância de 4,51m, confrontando com terras de , até atingir o ponto **P12310**, de coordenadas **N 9.721.405,00m** e **E 578.724,50m**; deste segue com azimute de $72^{\circ}09'53''$ e distância de 72,27m, confrontando com terras de , até atingir o ponto **P12311**, de coordenadas **N 9.721.427,14m** e **E 578.793,30m**; deste segue com azimute de $108^{\circ}57'04''$ e distância de 12,56m, confrontando com terras de , até atingir o ponto **P12312**, de coordenadas **N 9.721.423,06m** e **E 578.805,18m**; deste segue com azimute de $238^{\circ}25'13''$ e distância de 49,13m, confrontando com terras de , até atingir o ponto **P12313**, de coordenadas **N 9.721.397,33m** e **E 578.763,33m**; deste segue com azimute de $178^{\circ}43'33''$ e distância de 48,25m, confrontando com terras de , até atingir o ponto **P12314**, de coordenadas **N 9.721.349,09m** e **E 578.764,40m**; deste segue com azimute de $115^{\circ}47'48''$ e distância de 17,47m, confrontando com terras de , até atingir o ponto **P12315**, de coordenadas **N 9.721.341,49m** e **E 578.780,13m**; deste segue com azimute de $115^{\circ}47'48''$ e distância de 61,26m, confrontando com terras de , até atingir o ponto **P12316**, de coordenadas **N 9.721.314,83m** e **E 578.835,28m**; deste segue com azimute de $118^{\circ}16'53''$ e distância de 31,40m, confrontando com terras de , até atingir o ponto **P12317**, de coordenadas **N 9.721.299,95m** e **E 578.862,94m**; deste segue com azimute de $96^{\circ}08'21''$ e distância de 120,34m, confrontando com terras de , até atingir o ponto **P12318**, de coordenadas **N 9.721.287,08m** e **E 578.982,59m**; deste segue com azimute de $96^{\circ}12'18''$ e distância de 10,45m, confrontando com terras de , até atingir o ponto **P12319**, de coordenadas **N 9.721.285,95m** e **E 578.992,98m**; deste segue com azimute de $96^{\circ}12'18''$ e distância de 6,16m, confrontando com terras de , até atingir o ponto **P12320**, de coordenadas **N 9.721.285,29m** e **E 578.999,10m**; deste segue com azimute de $96^{\circ}12'18''$ e distância de 142,07m, confrontando com terras de , até atingir o ponto **P12321**, de coordenadas **N 9.721.269,93m** e **E 579.140,34m**; deste segue com azimute de $86^{\circ}19'56''$ e distância de 31,08m, confrontando com terras de , até atingir o ponto **P12322**, de coordenadas **N 9.721.271,92m** e **E 579.171,35m**; deste segue com azimute de $86^{\circ}19'56''$ e distância de 16,00m, confrontando com terras de , até atingir o ponto **P12323**, de coordenadas **N 9.721.272,94m** e **E 579.187,32m**; deste segue com azimute de $86^{\circ}19'56''$ e distância de 33,47m, confrontando com terras de , até atingir o ponto **P12324**, de coordenadas **N 9.721.275,08m** e **E 579.220,72m**; deste segue com azimute de $86^{\circ}19'56''$ e distância de 17,62m, confrontando com terras de , até atingir o ponto **P12325**, de coordenadas **N 9.721.276,21m** e **E 579.238,30m**; deste segue com azimute de $86^{\circ}19'56''$ e distância de 18,42m,



PREFEITURA DE SÃO LUÍS

SECRETARIA MUNICIPAL DE GOVERNO

MINUTA DE ANTEPROJETO DE LEI Nº _____ DE _____ DE 2019

confrontando com terras de , até atingir o ponto **P12326**, de coordenadas **N 9.721.277,39m** e **E 579.256,69m**; deste segue com azimute de $86^{\circ}19'56''$ e distância de 84,50m, confrontando com terras de , até atingir o ponto **P12327**, de coordenadas **N 9.721.282,79m** e **E 579.341,01m**; deste segue com azimute de $76^{\circ}36'24''$ e distância de 189,74m, confrontando com terras de , até atingir o ponto **P12328**, de coordenadas **N 9.721.326,74m** e **E 579.525,59m**; deste segue com azimute de $62^{\circ}22'46''$ e distância de 50,87m, confrontando com terras de , até atingir o ponto **P12329**, de coordenadas **N 9.721.350,33m** e **E 579.570,66m**; deste segue com azimute de $78^{\circ}25'13''$ e distância de 42,72m, confrontando com terras de , até atingir o ponto **P12330**, de coordenadas **N 9.721.358,90m** e **E 579.612,51m**; deste segue com azimute de $100^{\circ}56'32''$ e distância de 23,71m, confrontando com terras de , até atingir o ponto **P12331**, de coordenadas **N 9.721.354,40m** e **E 579.635,79m**; deste segue com azimute de $100^{\circ}56'32''$ e distância de 10,18m, confrontando com terras de , até atingir o ponto **P12332**, de coordenadas **N 9.721.352,47m** e **E 579.645,78m**; deste segue com azimute de $121^{\circ}14'09''$ e distância de 35,14m, confrontando com terras de , até atingir o ponto **P12333**, de coordenadas **N 9.721.334,25m** e **E 579.675,83m**; deste segue com azimute de $95^{\circ}05'35''$ e distância de 90,88m, confrontando com terras de , até atingir o ponto **P12334**, de coordenadas **N 9.721.326,18m** e **E 579.766,35m**; deste segue com azimute de $121^{\circ}41'11''$ e distância de 22,22m, confrontando com terras de , até atingir o ponto **P12335**, de coordenadas **N 9.721.314,51m** e **E 579.785,26m**; deste segue com azimute de $121^{\circ}41'11''$ e distância de 27,66m, confrontando com terras de , até atingir o ponto **P12336**, de coordenadas **N 9.721.299,98m** e **E 579.808,80m**; deste segue com azimute de $121^{\circ}41'11''$ e distância de 56,69m, confrontando com terras de , até atingir o ponto **P12337**, de coordenadas **N 9.721.270,20m** e **E 579.857,03m**; deste segue com azimute de $121^{\circ}41'11''$ e distância de 0,22m, confrontando com terras de , até atingir o ponto **P12338**, de coordenadas **N 9.721.270,08m** e **E 579.857,22m**; deste segue com azimute de $113^{\circ}02'40''$ e distância de 1,11m, confrontando com terras de , até atingir o ponto **P12339**, de coordenadas **N 9.721.269,65m** e **E 579.858,25m**; deste segue com azimute de $106^{\circ}53'26''$ e distância de 3,17m, confrontando com terras de , até atingir o ponto **P12340**, de coordenadas **N 9.721.268,73m** e **E 579.861,28m**; deste segue com azimute de $106^{\circ}33'20''$ e distância de 3,19m, confrontando com terras de , até atingir o ponto **P12341**, de coordenadas **N 9.721.267,82m** e **E 579.864,34m**; deste segue com azimute de $105^{\circ}02'34''$ e distância de 3,14m, confrontando com terras de , até atingir o ponto **P12342**, de coordenadas **N 9.721.267,00m** e **E 579.867,38m**; deste segue com azimute de $103^{\circ}33'52''$ e distância de 3,24m, confrontando com terras de , até atingir o ponto **P12343**, de coordenadas **N 9.721.266,24m** e **E 579.870,52m**; deste segue com azimute de $104^{\circ}19'29''$ e distância de 3,11m, confrontando com terras de , até atingir o ponto **P12344**, de coordenadas **N 9.721.265,47m** e **E 579.873,53m**; deste segue com azimute de $102^{\circ}52'07''$ e distância de 3,15m, confrontando com terras de , até atingir o ponto **P12345**, de coordenadas **N 9.721.264,77m** e **E 579.876,60m**; deste segue com azimute de $105^{\circ}21'10''$ e distância de 3,24m, confrontando com terras de , até atingir o ponto **P12346**, de coordenadas **N 9.721.263,92m** e **E 579.879,72m**; deste segue com azimute de $115^{\circ}25'02''$ e distância de 3,20m, confrontando com terras de , até atingir o ponto **P12347**, de coordenadas **N 9.721.262,54m** e **E 579.882,61m**; deste segue com azimute de $123^{\circ}32'48''$ e distância de 3,31m, confrontando com terras de , até atingir o ponto **P12348**, de coordenadas **N 9.721.260,71m** e **E 579.885,37m**; deste segue com azimute de $119^{\circ}11'03''$ e distância de 3,25m, confrontando com terras de , até atingir o ponto **P12349**, de coordenadas **N 9.721.259,13m** e **E 579.888,21m**; deste segue com azimute de $111^{\circ}52'03''$ e distância de 3,03m, confrontando com terras de , até atingir o ponto **P12350**, de coordenadas **N 9.721.258,00m** e **E 579.891,02m**; deste segue com azimute de $101^{\circ}37'50''$ e distância de 3,12m, confrontando com terras de , até atingir o ponto **P12351**, de coordenadas **N 9.721.257,37m** e **E 579.894,08m**; deste segue com azimute de $97^{\circ}59'18''$ e distância de 3,09m, confrontando com terras de , até atingir o ponto **P12352**, de coordenadas **N 9.721.256,94m** e **E 579.897,13m**; deste segue com azimute de $99^{\circ}10'48''$ e distância de 3,27m, confrontando com terras de , até atingir o ponto **P12353**, de coordenadas **N 9.721.256,42m** e **E 579.900,36m**; deste segue com azimute de $97^{\circ}06'19''$ e distância de 3,40m, confrontando com terras de , até atingir o ponto **P12354**, de coordenadas **N 9.721.256,00m** e **E 579.903,74m**; deste segue com azimute de $100^{\circ}49'03''$ e distância de 3,19m, confrontando com terras de , até atingir o ponto **P12355**, de coordenadas **N 9.721.255,40m** e **E 579.906,87m**; deste segue com azimute de $106^{\circ}50'33''$ e distância de 3,13m, confrontando com terras de , até atingir o ponto **P12356**, de coordenadas **N 9.721.254,49m** e **E 579.909,87m**; deste segue com azimute de $116^{\circ}46'30''$ e distância de 3,19m, confrontando com terras de , até atingir o ponto **P12357**, de coordenadas **N 9.721.253,06m** e **E 579.912,72m**; deste segue com azimute de $126^{\circ}15'41''$ e distância de 3,06m, confrontando com terras de , até atingir o ponto **P12358**, de coordenadas **N 9.721.251,24m** e **E 579.915,19m**; deste segue com azimute de $113^{\circ}18'14''$ e distância de 3,02m, confrontando com terras de , até atingir o ponto **P12359**, de coordenadas **N 9.721.250,05m** e **E 579.917,96m**; deste segue com azimute de $92^{\circ}47'42''$ e distância de 3,18m, confrontando com terras de , até atingir o ponto **P12360**, de coordenadas **N 9.721.249,89m** e **E 579.921,14m**; deste segue com azimute de $75^{\circ}10'04''$ e distância de 3,01m,



PREFEITURA DE SÃO LUÍS

SECRETARIA MUNICIPAL DE GOVERNO

MINUTA DE ANTEPROJETO DE LEI Nº _____ DE _____ DE 2019

confrontando com terras de , até atingir o ponto **P12361**, de coordenadas **N 9.721.250,66m** e **E 579.924,05m**; deste segue com azimute de $48^{\circ}07'10''$ e distância de 1,21m, confrontando com terras de , até atingir o ponto **P12362**, de coordenadas **N 9.721.251,47m** e **E 579.924,95m**; deste segue com azimute de $75^{\circ}09'56''$ e distância de 0,37m, confrontando com terras de , até atingir o ponto **P12363**, de coordenadas **N 9.721.251,57m** e **E 579.925,31m**; deste segue com azimute de $48^{\circ}07'05''$ e distância de 1,49m, confrontando com terras de , até atingir o ponto **P12364**, de coordenadas **N 9.721.252,56m** e **E 579.926,42m**; deste segue com azimute de $30^{\circ}54'57''$ e distância de 3,08m, confrontando com terras de , até atingir o ponto **P12365**, de coordenadas **N 9.721.255,21m** e **E 579.928,01m**; deste segue com azimute de $15^{\circ}02'46''$ e distância de 3,22m, confrontando com terras de , até atingir o ponto **P12366**, de coordenadas **N 9.721.258,32m** e **E 579.928,84m**; deste segue com azimute de $356^{\circ}44'23''$ e distância de 3,64m, confrontando com terras de , até atingir o ponto **P12367**, de coordenadas **N 9.721.261,95m** e **E 579.928,64m**; deste segue com azimute de $4^{\circ}39'57''$ e distância de 2,59m, confrontando com terras de , até atingir o ponto **P12368**, de coordenadas **N 9.721.264,53m** e **E 579.928,85m**; deste segue com azimute de $112^{\circ}17'27''$ e distância de 2,36m, confrontando com terras de , até atingir o ponto **P12369**, de coordenadas **N 9.721.263,63m** e **E 579.931,03m**; deste segue com azimute de $112^{\circ}17'27''$ e distância de 0,08m, confrontando com terras de , até atingir o ponto **P12370**, de coordenadas **N 9.721.263,61m** e **E 579.931,10m**; deste segue com azimute de $153^{\circ}54'18''$ e distância de 3,14m, confrontando com terras de , até atingir o ponto **P12371**, de coordenadas **N 9.721.260,78m** e **E 579.932,48m**; deste segue com azimute de $151^{\circ}11'43''$ e distância de 3,12m, confrontando com terras de , até atingir o ponto **P12372**, de coordenadas **N 9.721.258,05m** e **E 579.933,99m**; deste segue com azimute de $151^{\circ}50'11''$ e distância de 3,22m, confrontando com terras de , até atingir o ponto **P12373**, de coordenadas **N 9.721.255,21m** e **E 579.935,50m**; deste segue com azimute de $151^{\circ}05'30''$ e distância de 2,96m, confrontando com terras de , até atingir o ponto **P12374**, de coordenadas **N 9.721.252,62m** e **E 579.936,93m**; deste segue com azimute de $152^{\circ}21'27''$ e distância de 3,07m, confrontando com terras de , até atingir o ponto **P12375**, de coordenadas **N 9.721.249,91m** e **E 579.938,36m**; deste segue com azimute de $151^{\circ}27'38''$ e distância de 3,03m, confrontando com terras de , até atingir o ponto **P12376**, de coordenadas **N 9.721.247,24m** e **E 579.939,81m**; deste segue com azimute de $131^{\circ}10'51''$ e distância de 2,65m, confrontando com terras de , até atingir o ponto **P12377**, de coordenadas **N 9.721.245,49m** e **E 579.941,80m**; deste segue com azimute de $131^{\circ}10'51''$ e distância de 0,11m, confrontando com terras de , até atingir o ponto **P12378**, de coordenadas **N 9.721.245,42m** e **E 579.941,88m**; deste segue com azimute de $103^{\circ}18'31''$ e distância de 3,10m, confrontando com terras de , até atingir o ponto **P12379**, de coordenadas **N 9.721.244,71m** e **E 579.944,90m**; deste segue com azimute de $99^{\circ}25'40''$ e distância de 3,14m, confrontando com terras de , até atingir o ponto **P12380**, de coordenadas **N 9.721.244,19m** e **E 579.947,99m**; deste segue com azimute de $101^{\circ}49'09''$ e distância de 3,06m, confrontando com terras de , até atingir o ponto **P12381**, de coordenadas **N 9.721.243,57m** e **E 579.950,99m**; deste segue com azimute de $100^{\circ}17'57''$ e distância de 3,34m, confrontando com terras de , até atingir o ponto **P12382**, de coordenadas **N 9.721.242,97m** e **E 579.954,27m**; deste segue com azimute de $109^{\circ}33'35''$ e distância de 3,18m, confrontando com terras de , até atingir o ponto **P12383**, de coordenadas **N 9.721.241,91m** e **E 579.957,27m**; deste segue com azimute de $109^{\circ}06'25''$ e distância de 3,02m, confrontando com terras de , até atingir o ponto **P12384**, de coordenadas **N 9.721.240,92m** e **E 579.960,13m**; deste segue com azimute de $108^{\circ}40'44''$ e distância de 3,48m, confrontando com terras de , até atingir o ponto **P12385**, de coordenadas **N 9.721.239,80m** e **E 579.963,43m**; deste segue com azimute de $102^{\circ}27'16''$ e distância de 3,42m, confrontando com terras de , até atingir o ponto **P12386**, de coordenadas **N 9.721.239,06m** e **E 579.966,77m**; deste segue com azimute de $96^{\circ}53'26''$ e distância de 3,47m, confrontando com terras de , até atingir o ponto **P12387**, de coordenadas **N 9.721.238,65m** e **E 579.970,21m**; deste segue com azimute de $101^{\circ}48'29''$ e distância de 3,35m, confrontando com terras de , até atingir o ponto **P12388**, de coordenadas **N 9.721.237,96m** e **E 579.973,49m**; deste segue com azimute de $104^{\circ}38'00''$ e distância de 3,04m, confrontando com terras de , até atingir o ponto **P12389**, de coordenadas **N 9.721.237,19m** e **E 579.976,42m**; deste segue com azimute de $115^{\circ}35'25''$ e distância de 3,21m, confrontando com terras de , até atingir o ponto **P12390**, de coordenadas **N 9.721.235,81m** e **E 579.979,32m**; deste segue com azimute de $120^{\circ}36'18''$ e distância de 3,09m, confrontando com terras de , até atingir o ponto **P12391**, de coordenadas **N 9.721.234,23m** e **E 579.981,98m**; deste segue com azimute de $116^{\circ}34'29''$ e distância de 3,20m, confrontando com terras de , até atingir o ponto **P12392**, de coordenadas **N 9.721.232,80m** e **E 579.984,84m**; deste segue com azimute de $116^{\circ}10'11''$ e distância de 3,11m, confrontando com terras de , até atingir o ponto **P12393**, de coordenadas **N 9.721.231,43m** e **E 579.987,63m**; deste segue com azimute de $112^{\circ}40'41''$ e distância de 3,02m, confrontando com terras de , até atingir o ponto **P12394**, de coordenadas **N 9.721.230,27m** e **E 579.990,41m**; deste segue com azimute de $114^{\circ}49'39''$ e distância de 3,31m, confrontando com terras de , até atingir o ponto **P12395**, de coordenadas **N 9.721.228,88m** e **E 579.993,41m**; deste segue com azimute de $117^{\circ}46'06''$ e distância de 3,36m, confrontando com terras de , até atingir o ponto



PREFEITURA DE SÃO LUÍS

SECRETARIA MUNICIPAL DE GOVERNO

MINUTA DE ANTEPROJETO DE LEI Nº _____ DE _____ DE 2019

P12396, de coordenadas N 9.721.227,32m e E 579.996,39m; deste segue com azimute de 119°52'22" e distância de 3,49m, confrontando com terras de , até atingir o ponto P12397, de coordenadas N 9.721.225,58m e E 579.999,41m; deste segue com azimute de 119°32'42" e distância de 3,56m, confrontando com terras de , até atingir o ponto P12398, de coordenadas N 9.721.223,82m e E 580.002,51m; deste segue com azimute de 122°31'37" e distância de 3,50m, confrontando com terras de , até atingir o ponto P12399, de coordenadas N 9.721.221,94m e E 580.005,46m; deste segue com azimute de 120°16'10" e distância de 3,53m, confrontando com terras de , até atingir o ponto P12400, de coordenadas N 9.721.220,16m e E 580.008,51m; deste segue com azimute de 119°24'16" e distância de 3,55m, confrontando com terras de , até atingir o ponto P12401, de coordenadas N 9.721.218,42m e E 580.011,60m; deste segue com azimute de 118°18'14" e distância de 3,45m, confrontando com terras de , até atingir o ponto P12402, de coordenadas N 9.721.216,79m e E 580.014,63m; deste segue com azimute de 117°50'40" e distância de 3,02m, confrontando com terras de , até atingir o ponto P12403, de coordenadas N 9.721.215,37m e E 580.017,30m; deste segue com azimute de 119°13'09" e distância de 3,04m, confrontando com terras de , até atingir o ponto P12404, de coordenadas N 9.721.213,89m e E 580.019,96m; deste segue com azimute de 118°27'58" e distância de 3,39m, confrontando com terras de , até atingir o ponto P12405, de coordenadas N 9.721.212,28m e E 580.022,94m; deste segue com azimute de 117°36'05" e distância de 3,44m, confrontando com terras de , até atingir o ponto P12406, de coordenadas N 9.721.210,68m e E 580.025,98m; deste segue com azimute de 115°20'20" e distância de 3,20m, confrontando com terras de , até atingir o ponto P12407, de coordenadas N 9.721.209,31m e E 580.028,88m; deste segue com azimute de 111°38'20" e distância de 3,15m, confrontando com terras de , até atingir o ponto P12408, de coordenadas N 9.721.208,15m e E 580.031,81m; deste segue com azimute de 101°43'41" e distância de 3,25m, confrontando com terras de , até atingir o ponto P12409, de coordenadas N 9.721.207,49m e E 580.034,98m; deste segue com azimute de 103°49'11" e distância de 3,14m, confrontando com terras de , até atingir o ponto P12410, de coordenadas N 9.721.206,74m e E 580.038,03m; deste segue com azimute de 118°32'33" e distância de 3,04m, confrontando com terras de , até atingir o ponto P12411, de coordenadas N 9.721.205,29m e E 580.040,71m; deste segue com azimute de 118°32'33" e distância de 0,04m, confrontando com terras de , até atingir o ponto P12412, de coordenadas N 9.721.205,27m e E 580.040,74m; deste segue com azimute de 134°38'42" e distância de 3,47m, confrontando com terras de , até atingir o ponto P12413, de coordenadas N 9.721.202,83m e E 580.043,21m; deste segue com azimute de 141°07'45" e distância de 3,44m, confrontando com terras de , até atingir o ponto P12414, de coordenadas N 9.721.200,15m e E 580.045,37m; deste segue com azimute de 143°01'32" e distância de 3,45m, confrontando com terras de , até atingir o ponto P12415, de coordenadas N 9.721.197,40m e E 580.047,44m; deste segue com azimute de 129°18'55" e distância de 3,13m, confrontando com terras de , até atingir o ponto P12416, de coordenadas N 9.721.195,41m e E 580.049,87m; deste segue com azimute de 129°18'06" e distância de 0,12m, confrontando com terras de , até atingir o ponto P12417, de coordenadas N 9.721.195,34m e E 580.049,96m; deste segue com azimute de 113°16'24" e distância de 3,08m, confrontando com terras de , até atingir o ponto P12418, de coordenadas N 9.721.194,12m e E 580.052,78m; deste segue com azimute de 107°09'31" e distância de 3,24m, confrontando com terras de , até atingir o ponto P12419, de coordenadas N 9.721.193,17m e E 580.055,88m; deste segue com azimute de 101°17'59" e distância de 3,12m, confrontando com terras de , até atingir o ponto P12420, de coordenadas N 9.721.192,55m e E 580.058,94m; deste segue com azimute de 100°47'29" e distância de 3,14m, confrontando com terras de , até atingir o ponto P12421, de coordenadas N 9.721.191,97m e E 580.062,03m; deste segue com azimute de 106°12'59" e distância de 3,01m, confrontando com terras de , até atingir o ponto P12422, de coordenadas N 9.721.191,12m e E 580.064,92m; deste segue com azimute de 111°50'14" e distância de 3,23m, confrontando com terras de , até atingir o ponto P12423, de coordenadas N 9.721.189,92m e E 580.067,93m; deste segue com azimute de 117°05'14" e distância de 3,20m, confrontando com terras de , até atingir o ponto P12424, de coordenadas N 9.721.188,47m e E 580.070,77m; deste segue com azimute de 132°18'47" e distância de 6,10m, confrontando com terras de , até atingir o ponto P12425, de coordenadas N 9.721.184,36m e E 580.075,28m; deste segue com azimute de 132°18'47" e distância de 0,09m, confrontando com terras de , até atingir o ponto P12426, de coordenadas N 9.721.184,30m e E 580.075,35m; deste segue com azimute de 132°18'47" e distância de 0,08m, confrontando com terras de , até atingir o ponto P12427, de coordenadas N 9.721.184,24m e E 580.075,41m; deste segue com azimute de 122°25'53" e distância de 18,38m, confrontando com terras de , até atingir o ponto P12428, de coordenadas N 9.721.174,38m e E 580.090,92m; deste segue com azimute de 122°25'53" e distância de 0,06m, confrontando com terras de , até atingir o ponto P12429, de coordenadas N 9.721.174,35m e E 580.090,98m; deste segue com azimute de 136°53'09" e distância de 1,50m, confrontando com terras de , até atingir o ponto P12430, de coordenadas N 9.721.173,26m e E 580.092,00m; deste segue com azimute de 142°19'08" e distância de 5,46m, confrontando com terras de , até atingir o ponto



PREFEITURA DE SÃO LUÍS

SECRETARIA MUNICIPAL DE GOVERNO

MINUTA DE ANTEPROJETO DE LEI Nº _____ DE _____ DE 2019

P12431, de coordenadas N **9.721.168,94m** e E **580.095,34m**; deste segue com azimute de $135^{\circ}15'54''$ e distância de 6,02m, confrontando com terras de , até atingir o ponto **P12432**, de coordenadas N **9.721.164,66m** e E **580.099,58m**; deste segue com azimute de $132^{\circ}01'59''$ e distância de 16,24m, confrontando com terras de , até atingir o ponto **P12433**, de coordenadas N **9.721.153,78m** e E **580.111,64m**; deste segue com azimute de $137^{\circ}57'48''$ e distância de 4,26m, confrontando com terras de , até atingir o ponto **P12434**, de coordenadas N **9.721.150,62m** e E **580.114,49m**; deste segue com azimute de $135^{\circ}17'42''$ e distância de 5,71m, confrontando com terras de , até atingir o ponto **P12435**, de coordenadas N **9.721.146,56m** e E **580.118,51m**; deste segue com azimute de $129^{\circ}12'41''$ e distância de 7,23m, confrontando com terras de , até atingir o ponto **P12436**, de coordenadas N **9.721.141,99m** e E **580.124,11m**; deste segue com azimute de $129^{\circ}10'40''$ e distância de 0,12m, confrontando com terras de , até atingir o ponto **P12437**, de coordenadas N **9.721.141,91m** e E **580.124,21m**; deste segue com azimute de $130^{\circ}12'44''$ e distância de 4,31m, confrontando com terras de , até atingir o ponto **P12438**, de coordenadas N **9.721.139,13m** e E **580.127,50m**; deste segue com azimute de $141^{\circ}06'40''$ e distância de 4,58m, confrontando com terras de , até atingir o ponto **P12439**, de coordenadas N **9.721.135,57m** e E **580.130,37m**; deste segue com azimute de $146^{\circ}36'52''$ e distância de 3,91m, confrontando com terras de , até atingir o ponto **P12440**, de coordenadas N **9.721.132,30m** e E **580.132,53m**; deste segue com azimute de $152^{\circ}13'20''$ e distância de 6,44m, confrontando com terras de , até atingir o ponto **P12441**, de coordenadas N **9.721.126,60m** e E **580.135,53m**; deste segue com azimute de $154^{\circ}29'00''$ e distância de 5,10m, confrontando com terras de , até atingir o ponto **P12442**, de coordenadas N **9.721.121,99m** e E **580.137,73m**; deste segue com azimute de $143^{\circ}10'18''$ e distância de 5,20m, confrontando com terras de , até atingir o ponto **P12443**, de coordenadas N **9.721.117,83m** e E **580.140,84m**; deste segue com azimute de $130^{\circ}40'34''$ e distância de 9,11m, confrontando com terras de , até atingir o ponto **P12444**, de coordenadas N **9.721.111,89m** e E **580.147,76m**; deste segue com azimute de $130^{\circ}40'34''$ e distância de 0,09m, confrontando com terras de , até atingir o ponto **P12445**, de coordenadas N **9.721.111,83m** e E **580.147,83m**; deste segue com azimute de $123^{\circ}17'26''$ e distância de 15,47m, confrontando com terras de , até atingir o ponto **P12446**, de coordenadas N **9.721.103,34m** e E **580.160,76m**; deste segue com azimute de $123^{\circ}17'26''$ e distância de 0,08m, confrontando com terras de , até atingir o ponto **P12447**, de coordenadas N **9.721.103,30m** e E **580.160,82m**; deste segue com azimute de $139^{\circ}11'50''$ e distância de 3,63m, confrontando com terras de , até atingir o ponto **P12448**, de coordenadas N **9.721.100,55m** e E **580.163,19m**; deste segue com azimute de $144^{\circ}00'26''$ e distância de 4,21m, confrontando com terras de , até atingir o ponto **P12449**, de coordenadas N **9.721.097,14m** e E **580.165,67m**; deste segue com azimute de $143^{\circ}04'32''$ e distância de 3,21m, confrontando com terras de , até atingir o ponto **P12450**, de coordenadas N **9.721.094,58m** e E **580.167,60m**; deste segue com azimute de $138^{\circ}59'18''$ e distância de 3,43m, confrontando com terras de , até atingir o ponto **P12451**, de coordenadas N **9.721.091,99m** e E **580.169,85m**; deste segue com azimute de $142^{\circ}29'33''$ e distância de 2,51m, confrontando com terras de , até atingir o ponto **P12452**, de coordenadas N **9.721.090,00m** e E **580.171,37m**; deste segue com azimute de $138^{\circ}32'43''$ e distância de 6,80m, confrontando com terras de , até atingir o ponto **P12453**, de coordenadas N **9.721.084,90m** e E **580.175,87m**; deste segue com azimute de $142^{\circ}02'52''$ e distância de 8,99m, confrontando com terras de , até atingir o ponto **P12454**, de coordenadas N **9.721.077,81m** e E **580.181,40m**; deste segue com azimute de $133^{\circ}20'57''$ e distância de 5,83m, confrontando com terras de , até atingir o ponto **P12455**, de coordenadas N **9.721.073,81m** e E **580.185,64m**; deste segue com azimute de $133^{\circ}20'57''$ e distância de 0,05m, confrontando com terras de , até atingir o ponto **P12456**, de coordenadas N **9.721.073,78m** e E **580.185,68m**; deste segue com azimute de $126^{\circ}16'45''$ e distância de 3,66m, confrontando com terras de , até atingir o ponto **P12457**, de coordenadas N **9.721.071,61m** e E **580.188,63m**; deste segue com azimute de $127^{\circ}04'26''$ e distância de 7,64m, confrontando com terras de , até atingir o ponto **P12458**, de coordenadas N **9.721.067,01m** e E **580.194,73m**; deste segue com azimute de $123^{\circ}32'32''$ e distância de 4,88m, confrontando com terras de , até atingir o ponto **P12459**, de coordenadas N **9.721.064,31m** e E **580.198,80m**; deste segue com azimute de $122^{\circ}28'45''$ e distância de 2,98m, confrontando com terras de , até atingir o ponto **P12460**, de coordenadas N **9.721.062,71m** e E **580.201,31m**; deste segue com azimute de $122^{\circ}28'45''$ e distância de 0,08m, confrontando com terras de , até atingir o ponto **P12461**, de coordenadas N **9.721.062,66m** e E **580.201,38m**; deste segue com azimute de $143^{\circ}46'27''$ e distância de 6,30m, confrontando com terras de , até atingir o ponto **P12462**, de coordenadas N **9.721.057,58m** e E **580.205,10m**; deste segue com azimute de $162^{\circ}33'09''$ e distância de 6,15m, confrontando com terras de , até atingir o ponto **P12463**, de coordenadas N **9.721.051,72m** e E **580.206,95m**; deste segue com azimute de $163^{\circ}31'11''$ e distância de 7,72m, confrontando com terras de , até atingir o ponto **P12464**, de coordenadas N **9.721.044,31m** e E **580.209,14m**; deste segue com azimute de $182^{\circ}52'59''$ e distância de 0,21m, confrontando com terras de , até atingir o ponto **P12465**, de coordenadas N **9.721.044,10m** e E **580.209,13m**; deste segue com azimute de $182^{\circ}52'59''$ e distância de 7,11m, confrontando com terras de , até atingir o ponto



PREFEITURA DE SÃO LUÍS

SECRETARIA MUNICIPAL DE GOVERNO

MINUTA DE ANTEPROJETO DE LEI Nº _____ DE _____ DE 2019

P12466, de coordenadas **N 9.721.037,01m** e **E 580.208,77m**; deste segue com azimute de $182^{\circ}52'59''$ e distância de 0,44m, confrontando com terras de , até atingir o ponto **P12467**, de coordenadas **N 9.721.036,57m** e **E 580.208,75m**; deste segue com azimute de $180^{\circ}00'00''$ e distância de 6,72m, confrontando com terras de , até atingir o ponto **P12468**, de coordenadas **N 9.721.029,85m** e **E 580.208,75m**; deste segue com azimute de $162^{\circ}11'13''$ e distância de 6,41m, confrontando com terras de , até atingir o ponto **P12469**, de coordenadas **N 9.721.023,75m** e **E 580.210,71m**; deste segue com azimute de $148^{\circ}40'38''$ e distância de 5,17m, confrontando com terras de , até atingir o ponto **P12470**, de coordenadas **N 9.721.019,33m** e **E 580.213,40m**; deste segue com azimute de $132^{\circ}17'15''$ e distância de 5,01m, confrontando com terras de , até atingir o ponto **P12471**, de coordenadas **N 9.721.015,96m** e **E 580.217,11m**; deste segue com azimute de $132^{\circ}17'15''$ e distância de 0,07m, confrontando com terras de , até atingir o ponto **P12472**, de coordenadas **N 9.721.015,91m** e **E 580.217,16m**; deste segue com azimute de $124^{\circ}46'46''$ e distância de 5,10m, confrontando com terras de , até atingir o ponto **P12473**, de coordenadas **N 9.721.013,00m** e **E 580.221,35m**; deste segue com azimute de $103^{\circ}19'02''$ e distância de 5,18m, confrontando com terras de , até atingir o ponto **P12474**, de coordenadas **N 9.721.011,81m** e **E 580.226,39m**; deste segue com azimute de $103^{\circ}19'02''$ e distância de 0,03m, confrontando com terras de , até atingir o ponto **P12475**, de coordenadas **N 9.721.011,80m** e **E 580.226,42m**; deste segue com azimute de $136^{\circ}24'17''$ e distância de 5,19m, confrontando com terras de , até atingir o ponto **P12476**, de coordenadas **N 9.721.008,04m** e **E 580.230,00m**; deste segue com azimute de $200^{\circ}12'34''$ e distância de 5,21m, confrontando com terras de , até atingir o ponto **P12477**, de coordenadas **N 9.721.003,15m** e **E 580.228,20m**; deste segue com azimute de $196^{\circ}49'34''$ e distância de 5,18m, confrontando com terras de , até atingir o ponto **P12478**, de coordenadas **N 9.720.998,19m** e **E 580.226,70m**; deste segue com azimute de $180^{\circ}00'00''$ e distância de 5,00m, confrontando com terras de , até atingir o ponto **P12479**, de coordenadas **N 9.720.993,19m** e **E 580.226,70m**; deste segue com azimute de $177^{\circ}43'09''$ e distância de 5,02m, confrontando com terras de , até atingir o ponto **P12480**, de coordenadas **N 9.720.988,17m** e **E 580.226,90m**; deste segue com azimute de $179^{\circ}53'24''$ e distância de 5,15m, confrontando com terras de , até atingir o ponto **P12481**, de coordenadas **N 9.720.983,02m** e **E 580.226,91m**; deste segue com azimute de $168^{\circ}04'58''$ e distância de 5,36m, confrontando com terras de , até atingir o ponto **P12482**, de coordenadas **N 9.720.977,77m** e **E 580.228,01m**; deste segue com azimute de $168^{\circ}04'58''$ e distância de 0,02m, confrontando com terras de , até atingir o ponto **P12483**, de coordenadas **N 9.720.977,76m** e **E 580.228,02m**; deste segue com azimute de $124^{\circ}10'01''$ e distância de 5,00m, confrontando com terras de , até atingir o ponto **P12484**, de coordenadas **N 9.720.974,95m** e **E 580.232,16m**; deste segue com azimute de $67^{\circ}02'51''$ e distância de 5,18m, confrontando com terras de , até atingir o ponto **P12485**, de coordenadas **N 9.720.976,97m** e **E 580.236,93m**; deste segue com azimute de $113^{\circ}30'13''$ e distância de 5,09m, confrontando com terras de , até atingir o ponto **P12486**, de coordenadas **N 9.720.974,94m** e **E 580.241,60m**; deste segue com azimute de $113^{\circ}30'13''$ e distância de 0,10m, confrontando com terras de , até atingir o ponto **P12487**, de coordenadas **N 9.720.974,90m** e **E 580.241,69m**; deste segue com azimute de $175^{\circ}05'35''$ e distância de 5,03m, confrontando com terras de , até atingir o ponto **P12488**, de coordenadas **N 9.720.969,89m** e **E 580.242,12m**; deste segue com azimute de $180^{\circ}27'09''$ e distância de 5,07m, confrontando com terras de , até atingir o ponto **P12489**, de coordenadas **N 9.720.964,82m** e **E 580.242,08m**; deste segue com azimute de $185^{\circ}59'57''$ e distância de 5,36m, confrontando com terras de , até atingir o ponto **P12490**, de coordenadas **N 9.720.959,49m** e **E 580.241,52m**; deste segue com azimute de $196^{\circ}58'27''$ e distância de 5,34m, confrontando com terras de , até atingir o ponto **P12491**, de coordenadas **N 9.720.954,38m** e **E 580.239,96m**; deste segue com azimute de $197^{\circ}18'50''$ e distância de 5,01m, confrontando com terras de , até atingir o ponto **P12492**, de coordenadas **N 9.720.949,60m** e **E 580.238,47m**; deste segue com azimute de $176^{\circ}00'08''$ e distância de 5,16m, confrontando com terras de , até atingir o ponto **P12493**, de coordenadas **N 9.720.944,45m** e **E 580.238,83m**; deste segue com azimute de $158^{\circ}38'39''$ e distância de 5,03m, confrontando com terras de , até atingir o ponto **P12494**, de coordenadas **N 9.720.939,77m** e **E 580.240,66m**; deste segue com azimute de $130^{\circ}35'16''$ e distância de 5,06m, confrontando com terras de , até atingir o ponto **P12495**, de coordenadas **N 9.720.936,48m** e **E 580.244,50m**; deste segue com azimute de $129^{\circ}12'44''$ e distância de 5,07m, confrontando com terras de , até atingir o ponto **P12496**, de coordenadas **N 9.720.933,28m** e **E 580.248,42m**; deste segue com azimute de $129^{\circ}12'44''$ e distância de 0,12m, confrontando com terras de , até atingir o ponto **P12497**, de coordenadas **N 9.720.933,20m** e **E 580.248,52m**; deste segue com azimute de $114^{\circ}51'50''$ e distância de 5,28m, confrontando com terras de , até atingir o ponto **P12498**, de coordenadas **N 9.720.930,98m** e **E 580.253,31m**; deste segue com azimute de $94^{\circ}41'55''$ e distância de 5,13m, confrontando com terras de , até atingir o ponto **P12499**, de coordenadas **N 9.720.930,56m** e **E 580.258,42m**; deste segue com azimute de $95^{\circ}21'53''$ e distância de 5,24m, confrontando com terras de , até atingir o ponto **P12500**, de coordenadas **N 9.720.930,07m** e **E 580.263,64m**; deste segue com azimute de $89^{\circ}53'26''$ e distância de 5,30m, confrontando com terras de , até atingir o ponto



PREFEITURA DE SÃO LUÍS

SECRETARIA MUNICIPAL DE GOVERNO

MINUTA DE ANTEPROJETO DE LEI Nº _____ DE _____ DE 2019

P12501, de coordenadas N **9.720.930,08m** e E **580.268,94m**; deste segue com azimute de $87^{\circ}48'51''$ e distância de 5,24m, confrontando com terras de , até atingir o ponto **P12502**, de coordenadas N **9.720.930,28m** e E **580.274,18m**; deste segue com azimute de $121^{\circ}05'26''$ e distância de 5,26m, confrontando com terras de , até atingir o ponto **P12503**, de coordenadas N **9.720.927,56m** e E **580.278,68m**; deste segue com azimute de $121^{\circ}05'26''$ e distância de 0,12m, confrontando com terras de , até atingir o ponto **P12504**, de coordenadas N **9.720.927,50m** e E **580.278,79m**; deste segue com azimute de $225^{\circ}18'29''$ e distância de 4,53m, confrontando com terras de , até atingir o ponto **P12505**, de coordenadas N **9.720.924,31m** e E **580.275,57m**; deste segue com azimute de $242^{\circ}37'46''$ e distância de 0,40m, confrontando com terras de , até atingir o ponto **P12506**, de coordenadas N **9.720.924,13m** e E **580.275,21m**; deste segue com azimute de $242^{\circ}37'46''$ e distância de 3,87m, confrontando com terras de , até atingir o ponto **P12507**, de coordenadas N **9.720.922,35m** e E **580.271,78m**; deste segue com azimute de $267^{\circ}25'53''$ e distância de 5,36m, confrontando com terras de , até atingir o ponto **P12508**, de coordenadas N **9.720.922,11m** e E **580.266,43m**; deste segue com azimute de $262^{\circ}50'09''$ e distância de 5,45m, confrontando com terras de , até atingir o ponto **P12509**, de coordenadas N **9.720.921,43m** e E **580.261,02m**; deste segue com azimute de $234^{\circ}01'45''$ e distância de 1,35m, confrontando com terras de , até atingir o ponto **P12510**, de coordenadas N **9.720.920,64m** e E **580.259,92m**; deste segue com azimute de $234^{\circ}01'45''$ e distância de 0,18m, confrontando com terras de , até atingir o ponto **P12511**, de coordenadas N **9.720.920,53m** e E **580.259,78m**; deste segue com azimute de $262^{\circ}51'13''$ e distância de 0,02m, confrontando com terras de , até atingir o ponto **P12512**, de coordenadas N **9.720.920,53m** e E **580.259,76m**; deste segue com azimute de $234^{\circ}01'46''$ e distância de 5,23m, confrontando com terras de , até atingir o ponto **P12513**, de coordenadas N **9.720.917,46m** e E **580.255,53m**; deste segue com azimute de $209^{\circ}32'52''$ e distância de 5,07m, confrontando com terras de , até atingir o ponto **P12514**, de coordenadas N **9.720.913,05m** e E **580.253,03m**; deste segue com azimute de $190^{\circ}00'53''$ e distância de 5,29m, confrontando com terras de , até atingir o ponto **P12515**, de coordenadas N **9.720.907,84m** e E **580.252,11m**; deste segue com azimute de $178^{\circ}47'26''$ e distância de 5,21m, confrontando com terras de , até atingir o ponto **P12516**, de coordenadas N **9.720.902,63m** e E **580.252,22m**; deste segue com azimute de $179^{\circ}46'19''$ e distância de 5,03m, confrontando com terras de , até atingir o ponto **P12517**, de coordenadas N **9.720.897,60m** e E **580.252,24m**; deste segue com azimute de $179^{\circ}40'11''$ e distância de 5,19m, confrontando com terras de , até atingir o ponto **P12518**, de coordenadas N **9.720.892,41m** e E **580.252,27m**; deste segue com azimute de $174^{\circ}59'07''$ e distância de 5,15m, confrontando com terras de , até atingir o ponto **P12519**, de coordenadas N **9.720.887,28m** e E **580.252,72m**; deste segue com azimute de $172^{\circ}34'38''$ e distância de 5,26m, confrontando com terras de , até atingir o ponto **P12520**, de coordenadas N **9.720.882,06m** e E **580.253,40m**; deste segue com azimute de $170^{\circ}44'44''$ e distância de 5,04m, confrontando com terras de , até atingir o ponto **P12521**, de coordenadas N **9.720.877,09m** e E **580.254,21m**; deste segue com azimute de $177^{\circ}15'05''$ e distância de 5,22m, confrontando com terras de , até atingir o ponto **P12522**, de coordenadas N **9.720.871,88m** e E **580.254,46m**; deste segue com azimute de $171^{\circ}02'18''$ e distância de 5,07m, confrontando com terras de , até atingir o ponto **P12523**, de coordenadas N **9.720.866,87m** e E **580.255,25m**; deste segue com azimute de $156^{\circ}36'03''$ e distância de 5,19m, confrontando com terras de , até atingir o ponto **P12524**, de coordenadas N **9.720.862,11m** e E **580.257,31m**; deste segue com azimute de $146^{\circ}33'09''$ e distância de 5,19m, confrontando com terras de , até atingir o ponto **P12525**, de coordenadas N **9.720.857,78m** e E **580.260,17m**; deste segue com azimute de $146^{\circ}33'09''$ e distância de 0,03m, confrontando com terras de , até atingir o ponto **P12526**, de coordenadas N **9.720.857,75m** e E **580.260,19m**; deste segue com azimute de $123^{\circ}01'59''$ e distância de 5,32m, confrontando com terras de , até atingir o ponto **P12527**, de coordenadas N **9.720.854,85m** e E **580.264,65m**; deste segue com azimute de $101^{\circ}49'51''$ e distância de 5,17m, confrontando com terras de , até atingir o ponto **P12528**, de coordenadas N **9.720.853,79m** e E **580.269,71m**; deste segue com azimute de $99^{\circ}06'54''$ e distância de 5,43m, confrontando com terras de , até atingir o ponto **P12529**, de coordenadas N **9.720.852,93m** e E **580.275,07m**; deste segue com azimute de $90^{\circ}20'31''$ e distância de 5,01m, confrontando com terras de , até atingir o ponto **P12530**, de coordenadas N **9.720.852,90m** e E **580.280,08m**; deste segue com azimute de $84^{\circ}42'17''$ e distância de 4,88m, confrontando com terras de , até atingir o ponto **P12531**, de coordenadas N **9.720.853,35m** e E **580.284,94m**; deste segue com azimute de $84^{\circ}42'17''$ e distância de 0,21m, confrontando com terras de , até atingir o ponto **P12532**, de coordenadas N **9.720.853,37m** e E **580.285,15m**; deste segue com azimute de $231^{\circ}00'52''$ e distância de 6,88m, confrontando com terras de , até atingir o ponto **P12533**, de coordenadas N **9.720.849,04m** e E **580.279,80m**; deste segue com azimute de $227^{\circ}26'01''$ e distância de 4,86m, confrontando com terras de , até atingir o ponto **P12534**, de coordenadas N **9.720.845,75m** e E **580.276,22m**; deste segue com azimute de $235^{\circ}05'14''$ e distância de 3,92m, confrontando com terras de , até atingir o ponto **P12535**, de coordenadas N **9.720.843,51m** e E **580.273,01m**; deste segue com azimute de $232^{\circ}55'49''$ e distância de 0,49m, confrontando com terras de , até atingir o ponto **P12536**, de



PREFEITURA DE SÃO LUÍS

SECRETARIA MUNICIPAL DE GOVERNO

MINUTA DE ANTEPROJETO DE LEI Nº _____ DE _____ DE 2019

coordenadas N **9.720.843,21m** e E **580.272,61m**; deste segue com azimute de $235^{\circ}05'19''$ e distância de 1,06m, confrontando com terras de , até atingir o ponto **P12537**, de coordenadas N **9.720.842,61m** e E **580.271,75m**; deste segue com azimute de $232^{\circ}56'02''$ e distância de 5,23m, confrontando com terras de , até atingir o ponto **P12538**, de coordenadas N **9.720.839,46m** e E **580.267,58m**; deste segue com azimute de $218^{\circ}14'35''$ e distância de 5,17m, confrontando com terras de , até atingir o ponto **P12539**, de coordenadas N **9.720.835,40m** e E **580.264,38m**; deste segue com azimute de $189^{\circ}36'19''$ e distância de 5,27m, confrontando com terras de , até atingir o ponto **P12540**, de coordenadas N **9.720.830,20m** e E **580.263,50m**; deste segue com azimute de $180^{\circ}48'02''$ e distância de 5,01m, confrontando com terras de , até atingir o ponto **P12541**, de coordenadas N **9.720.825,19m** e E **580.263,43m**; deste segue com azimute de $180^{\circ}00'00''$ e distância de 5,21m, confrontando com terras de , até atingir o ponto **P12542**, de coordenadas N **9.720.819,98m** e E **580.263,43m**; deste segue com azimute de $179^{\circ}40'09''$ e distância de 5,19m, confrontando com terras de , até atingir o ponto **P12543**, de coordenadas N **9.720.814,79m** e E **580.263,46m**; deste segue com azimute de $173^{\circ}10'43''$ e distância de 5,14m, confrontando com terras de , até atingir o ponto **P12544**, de coordenadas N **9.720.809,69m** e E **580.264,07m**; deste segue com azimute de $154^{\circ}01'43''$ e distância de 5,18m, confrontando com terras de , até atingir o ponto **P12545**, de coordenadas N **9.720.805,03m** e E **580.266,34m**; deste segue com azimute de $130^{\circ}15'25''$ e distância de 5,10m, confrontando com terras de , até atingir o ponto **P12546**, de coordenadas N **9.720.801,73m** e E **580.270,23m**; deste segue com azimute de $130^{\circ}15'25''$ e distância de 0,12m, confrontando com terras de , até atingir o ponto **P12547**, de coordenadas N **9.720.801,66m** e E **580.270,32m**; deste segue com azimute de $104^{\circ}34'46''$ e distância de 5,36m, confrontando com terras de , até atingir o ponto **P12548**, de coordenadas N **9.720.800,31m** e E **580.275,51m**; deste segue com azimute de $105^{\circ}07'37''$ e distância de 5,39m, confrontando com terras de , até atingir o ponto **P12549**, de coordenadas N **9.720.798,90m** e E **580.280,71m**; deste segue com azimute de $105^{\circ}07'37''$ e distância de 0,09m, confrontando com terras de , até atingir o ponto **P12550**, de coordenadas N **9.720.798,88m** e E **580.280,80m**; deste segue com azimute de $171^{\circ}10'18''$ e distância de 5,21m, confrontando com terras de , até atingir o ponto **P12551**, de coordenadas N **9.720.793,73m** e E **580.281,60m**; deste segue com azimute de $201^{\circ}51'52''$ e distância de 5,08m, confrontando com terras de , até atingir o ponto **P12552**, de coordenadas N **9.720.789,02m** e E **580.279,71m**; deste segue com azimute de $201^{\circ}37'53''$ e distância de 5,05m, confrontando com terras de , até atingir o ponto **P12553**, de coordenadas N **9.720.784,33m** e E **580.277,85m**; deste segue com azimute de $195^{\circ}18'49''$ e distância de 5,23m, confrontando com terras de , até atingir o ponto **P12554**, de coordenadas N **9.720.779,29m** e E **580.276,47m**; deste segue com azimute de $198^{\circ}28'10''$ e distância de 5,02m, confrontando com terras de , até atingir o ponto **P12555**, de coordenadas N **9.720.774,53m** e E **580.274,88m**; deste segue com azimute de $202^{\circ}18'54''$ e distância de 5,19m, confrontando com terras de , até atingir o ponto **P12556**, de coordenadas N **9.720.769,73m** e E **580.272,91m**; deste segue com azimute de $181^{\circ}07'05''$ e distância de 5,12m, confrontando com terras de , até atingir o ponto **P12557**, de coordenadas N **9.720.764,61m** e E **580.272,81m**; deste segue com azimute de $184^{\circ}59'17''$ e distância de 5,52m, confrontando com terras de , até atingir o ponto **P12558**, de coordenadas N **9.720.759,11m** e E **580.272,33m**; deste segue com azimute de $184^{\circ}31'43''$ e distância de 5,07m, confrontando com terras de , até atingir o ponto **P12559**, de coordenadas N **9.720.754,06m** e E **580.271,93m**; deste segue com azimute de $179^{\circ}53'20''$ e distância de 5,10m, confrontando com terras de , até atingir o ponto **P12560**, de coordenadas N **9.720.748,96m** e E **580.271,94m**; deste segue com azimute de $181^{\circ}54'08''$ e distância de 5,12m, confrontando com terras de , até atingir o ponto **P12561**, de coordenadas N **9.720.743,84m** e E **580.271,77m**; deste segue com azimute de $179^{\circ}47'10''$ e distância de 5,36m, confrontando com terras de , até atingir o ponto **P12562**, de coordenadas N **9.720.738,48m** e E **580.271,79m**; deste segue com azimute de $170^{\circ}07'19''$ e distância de 5,01m, confrontando com terras de , até atingir o ponto **P12563**, de coordenadas N **9.720.733,54m** e E **580.272,65m**; deste segue com azimute de $149^{\circ}21'22''$ e distância de 5,22m, confrontando com terras de , até atingir o ponto **P12564**, de coordenadas N **9.720.729,05m** e E **580.275,31m**; deste segue com azimute de $173^{\circ}33'23''$ e distância de 5,43m, confrontando com terras de , até atingir o ponto **P12565**, de coordenadas N **9.720.723,65m** e E **580.275,92m**; deste segue com azimute de $179^{\circ}47'17''$ e distância de 5,41m, confrontando com terras de , até atingir o ponto **P12566**, de coordenadas N **9.720.718,24m** e E **580.275,94m**; deste segue com azimute de $179^{\circ}40'05''$ e distância de 5,16m, confrontando com terras de , até atingir o ponto **P12567**, de coordenadas N **9.720.713,08m** e E **580.275,97m**; deste segue com azimute de $165^{\circ}46'34''$ e distância de 9,65m, confrontando com terras de , até atingir o ponto **P12568**, de coordenadas N **9.720.703,73m** e E **580.278,34m**; deste segue com azimute de $171^{\circ}56'36''$ e distância de 5,49m, confrontando com terras de , até atingir o ponto **P12569**, de coordenadas N **9.720.698,29m** e E **580.279,11m**; deste segue com azimute de $174^{\circ}54'38''$ e distância de 5,41m, confrontando com terras de , até atingir o ponto **P12570**, de coordenadas N **9.720.692,90m** e E **580.279,59m**; deste segue com azimute de $170^{\circ}48'56''$ e distância de 5,08m, confrontando com terras de , até atingir o ponto **P12571**, de



PREFEITURA DE SÃO LUÍS

SECRETARIA MUNICIPAL DE GOVERNO

MINUTA DE ANTEPROJETO DE LEI Nº _____ DE _____ DE 2019

coordenadas N **9.720.687,89m** e E **580.280,40m**; deste segue com azimute de $164^{\circ}33'16''$ e distância de 5,03m, confrontando com terras de , até atingir o ponto **P12572**, de coordenadas N **9.720.683,04m** e E **580.281,74m**; deste segue com azimute de $154^{\circ}16'21''$ e distância de 5,51m, confrontando com terras de , até atingir o ponto **P12573**, de coordenadas N **9.720.678,08m** e E **580.284,13m**; deste segue com azimute de $158^{\circ}21'21''$ e distância de 5,48m, confrontando com terras de , até atingir o ponto **P12574**, de coordenadas N **9.720.672,99m** e E **580.286,15m**; deste segue com azimute de $155^{\circ}36'06''$ e distância de 5,08m, confrontando com terras de , até atingir o ponto **P12575**, de coordenadas N **9.720.668,36m** e E **580.288,25m**; deste segue com azimute de $151^{\circ}15'16''$ e distância de 5,41m, confrontando com terras de , até atingir o ponto **P12576**, de coordenadas N **9.720.663,62m** e E **580.290,85m**; deste segue com azimute de $161^{\circ}35'53''$ e distância de 5,58m, confrontando com terras de , até atingir o ponto **P12577**, de coordenadas N **9.720.658,33m** e E **580.292,61m**; deste segue com azimute de $156^{\circ}50'39''$ e distância de 5,34m, confrontando com terras de , até atingir o ponto **P12578**, de coordenadas N **9.720.653,42m** e E **580.294,71m**; deste segue com azimute de $150^{\circ}36'21''$ e distância de 5,44m, confrontando com terras de , até atingir o ponto **P12579**, de coordenadas N **9.720.648,68m** e E **580.297,38m**; deste segue com azimute de $147^{\circ}00'22''$ e distância de 5,03m, confrontando com terras de , até atingir o ponto **P12580**, de coordenadas N **9.720.644,46m** e E **580.300,12m**; deste segue com azimute de $147^{\circ}28'35''$ e distância de 5,04m, confrontando com terras de , até atingir o ponto **P12581**, de coordenadas N **9.720.640,21m** e E **580.302,83m**; deste segue com azimute de $153^{\circ}45'37''$ e distância de 5,47m, confrontando com terras de , até atingir o ponto **P12582**, de coordenadas N **9.720.635,30m** e E **580.305,25m**; deste segue com azimute de $149^{\circ}49'35''$ e distância de 5,47m, confrontando com terras de , até atingir o ponto **P12583**, de coordenadas N **9.720.630,57m** e E **580.308,00m**; deste segue com azimute de $151^{\circ}29'08''$ e distância de 5,26m, confrontando com terras de , até atingir o ponto **P12584**, de coordenadas N **9.720.625,95m** e E **580.310,51m**; deste segue com azimute de $154^{\circ}48'25''$ e distância de 5,05m, confrontando com terras de , até atingir o ponto **P12585**, de coordenadas N **9.720.621,38m** e E **580.312,66m**; deste segue com azimute de $153^{\circ}37'29''$ e distância de 5,38m, confrontando com terras de , até atingir o ponto **P12586**, de coordenadas N **9.720.616,56m** e E **580.315,05m**; deste segue com azimute de $151^{\circ}01'46''$ e distância de 5,33m, confrontando com terras de , até atingir o ponto **P12587**, de coordenadas N **9.720.611,90m** e E **580.317,63m**; deste segue com azimute de $148^{\circ}06'22''$ e distância de 5,39m, confrontando com terras de , até atingir o ponto **P12588**, de coordenadas N **9.720.607,32m** e E **580.320,48m**; deste segue com azimute de $143^{\circ}15'49''$ e distância de 5,17m, confrontando com terras de , até atingir o ponto **P12589**, de coordenadas N **9.720.603,18m** e E **580.323,57m**; deste segue com azimute de $143^{\circ}19'59''$ e distância de 5,07m, confrontando com terras de , até atingir o ponto **P12590**, de coordenadas N **9.720.599,11m** e E **580.326,60m**; deste segue com azimute de $147^{\circ}45'32''$ e distância de 5,15m, confrontando com terras de , até atingir o ponto **P12591**, de coordenadas N **9.720.594,75m** e E **580.329,35m**; deste segue com azimute de $138^{\circ}55'44''$ e distância de 5,16m, confrontando com terras de , até atingir o ponto **P12592**, de coordenadas N **9.720.590,86m** e E **580.332,74m**; deste segue com azimute de $145^{\circ}27'32''$ e distância de 5,61m, confrontando com terras de , até atingir o ponto **P12593**, de coordenadas N **9.720.586,24m** e E **580.335,92m**; deste segue com azimute de $139^{\circ}42'23''$ e distância de 5,09m, confrontando com terras de , até atingir o ponto **P12594**, de coordenadas N **9.720.582,36m** e E **580.339,21m**; deste segue com azimute de $136^{\circ}39'24''$ e distância de 5,56m, confrontando com terras de , até atingir o ponto **P12595**, de coordenadas N **9.720.578,31m** e E **580.343,03m**; deste segue com azimute de $136^{\circ}39'24''$ e distância de 0,06m, confrontando com terras de , até atingir o ponto **P12596**, de coordenadas N **9.720.578,27m** e E **580.343,07m**; deste segue com azimute de $151^{\circ}15'04''$ e distância de 17,35m, confrontando com terras de , até atingir o ponto **P12597**, de coordenadas N **9.720.563,05m** e E **580.351,42m**; deste segue com azimute de $127^{\circ}37'06''$ e distância de 7,76m, confrontando com terras de , até atingir o ponto **P12598**, de coordenadas N **9.720.558,32m** e E **580.357,56m**; deste segue com azimute de $146^{\circ}04'58''$ e distância de 4,72m, confrontando com terras de , até atingir o ponto **P12599**, de coordenadas N **9.720.554,40m** e E **580.360,20m**; deste segue com azimute de $136^{\circ}13'18''$ e distância de 5,67m, confrontando com terras de , até atingir o ponto **P12600**, de coordenadas N **9.720.550,31m** e E **580.364,12m**; deste segue com azimute de $101^{\circ}04'51''$ e distância de 5,05m, confrontando com terras de , até atingir o ponto **P12601**, de coordenadas N **9.720.549,33m** e E **580.369,08m**; deste segue com azimute de $101^{\circ}04'51''$ e distância de 0,02m, confrontando com terras de , até atingir o ponto **P12602**, de coordenadas N **9.720.549,33m** e E **580.369,10m**; deste segue com azimute de $134^{\circ}42'00''$ e distância de 5,42m, confrontando com terras de , até atingir o ponto **P12603**, de coordenadas N **9.720.545,52m** e E **580.372,95m**; deste segue com azimute de $137^{\circ}59'45''$ e distância de 5,41m, confrontando com terras de , até atingir o ponto **P12604**, de coordenadas N **9.720.541,50m** e E **580.376,57m**; deste segue com azimute de $128^{\circ}56'26''$ e distância de 4,97m, confrontando com terras de , até atingir o ponto **P12605**, de coordenadas N **9.720.538,38m** e E **580.380,43m**; deste segue com azimute de $129^{\circ}47'59''$ e distância de 0,02m, confrontando com terras de , até atingir o ponto **P12606**, de



PREFEITURA DE SÃO LUÍS

SECRETARIA MUNICIPAL DE GOVERNO

MINUTA DE ANTEPROJETO DE LEI Nº _____ DE _____ DE 2019

coordenadas N **9.720.538,37m** e E **580.380,45m**; deste segue com azimute de $128^{\circ}56'25''$ e distância de 0,10m, confrontando com terras de , até atingir o ponto **P12607**, de coordenadas N **9.720.538,30m** e E **580.380,53m**; deste segue com azimute de $130^{\circ}39'44''$ e distância de 5,42m, confrontando com terras de , até atingir o ponto **P12608**, de coordenadas N **9.720.534,77m** e E **580.384,64m**; deste segue com azimute de $129^{\circ}28'39''$ e distância de 5,24m, confrontando com terras de , até atingir o ponto **P12609**, de coordenadas N **9.720.531,44m** e E **580.388,69m**; deste segue com azimute de $129^{\circ}20'33''$ e distância de 0,12m, confrontando com terras de , até atingir o ponto **P12610**, de coordenadas N **9.720.531,36m** e E **580.388,78m**; deste segue com azimute de $131^{\circ}40'33''$ e distância de 5,42m, confrontando com terras de , até atingir o ponto **P12611**, de coordenadas N **9.720.527,75m** e E **580.392,83m**; deste segue com azimute de $131^{\circ}40'34''$ e distância de 0,07m, confrontando com terras de , até atingir o ponto **P12612**, de coordenadas N **9.720.527,71m** e E **580.392,88m**; deste segue com azimute de $126^{\circ}01'08''$ e distância de 5,25m, confrontando com terras de , até atingir o ponto **P12613**, de coordenadas N **9.720.524,62m** e E **580.397,13m**; deste segue com azimute de $124^{\circ}33'39''$ e distância de 5,11m, confrontando com terras de , até atingir o ponto **P12614**, de coordenadas N **9.720.521,72m** e E **580.401,34m**; deste segue com azimute de $116^{\circ}09'57''$ e distância de 5,13m, confrontando com terras de , até atingir o ponto **P12615**, de coordenadas N **9.720.519,46m** e E **580.405,94m**; deste segue com azimute de $114^{\circ}00'25''$ e distância de 5,01m, confrontando com terras de , até atingir o ponto **P12616**, de coordenadas N **9.720.517,42m** e E **580.410,52m**; deste segue com azimute de $92^{\circ}17'01''$ e distância de 5,02m, confrontando com terras de , até atingir o ponto **P12617**, de coordenadas N **9.720.517,22m** e E **580.415,54m**; deste segue com azimute de $45^{\circ}28'59''$ e distância de 1,31m, confrontando com terras de , até atingir o ponto **P12618**, de coordenadas N **9.720.518,14m** e E **580.416,47m**; deste segue com azimute de $92^{\circ}16'29''$ e distância de 0,33m, confrontando com terras de , até atingir o ponto **P12619**, de coordenadas N **9.720.518,12m** e E **580.416,80m**; deste segue com azimute de $45^{\circ}29'03''$ e distância de 5,02m, confrontando com terras de , até atingir o ponto **P12620**, de coordenadas N **9.720.521,64m** e E **580.420,38m**; deste segue com azimute de $34^{\circ}08'16''$ e distância de 4,58m, confrontando com terras de , até atingir o ponto **P12621**, de coordenadas N **9.720.525,44m** e E **580.422,95m**; deste segue com azimute de $71^{\circ}16'48''$ e distância de 4,19m, confrontando com terras de , até atingir o ponto **P12622**, de coordenadas N **9.720.526,78m** e E **580.426,92m**; deste segue com azimute de $87^{\circ}36'33''$ e distância de 5,27m, confrontando com terras de , até atingir o ponto **P12623**, de coordenadas N **9.720.527,00m** e E **580.432,19m**; deste segue com azimute de $56^{\circ}16'47''$ e distância de 5,35m, confrontando com terras de , até atingir o ponto **P12624**, de coordenadas N **9.720.529,97m** e E **580.436,64m**; deste segue com azimute de $24^{\circ}21'39''$ e distância de 0,10m, confrontando com terras de , até atingir o ponto **P12625**, de coordenadas N **9.720.530,06m** e E **580.436,68m**; deste segue com azimute de $56^{\circ}16'50''$ e distância de 1,47m, confrontando com terras de , até atingir o ponto **P12626**, de coordenadas N **9.720.530,87m** e E **580.437,90m**; deste segue com azimute de $24^{\circ}21'45''$ e distância de 5,24m, confrontando com terras de , até atingir o ponto **P12627**, de coordenadas N **9.720.535,64m** e E **580.440,06m**; deste segue com azimute de $14^{\circ}28'26''$ e distância de 5,08m, confrontando com terras de , até atingir o ponto **P12628**, de coordenadas N **9.720.540,56m** e E **580.441,33m**; deste segue com azimute de $5^{\circ}27'02''$ e distância de 5,26m, confrontando com terras de , até atingir o ponto **P12629**, de coordenadas N **9.720.545,80m** e E **580.441,83m**; deste segue com azimute de $2^{\circ}10'34''$ e distância de 5,00m, confrontando com terras de , até atingir o ponto **P12630**, de coordenadas N **9.720.550,80m** e E **580.442,02m**; deste segue com azimute de $32^{\circ}03'07''$ e distância de 3,86m, confrontando com terras de , até atingir o ponto **P12631**, de coordenadas N **9.720.554,07m** e E **580.444,07m**; deste segue com azimute de $107^{\circ}56'25''$ e distância de 4,46m, confrontando com terras de , até atingir o ponto **P12632**, de coordenadas N **9.720.552,70m** e E **580.448,31m**; deste segue com azimute de $107^{\circ}56'25''$ e distância de 0,06m, confrontando com terras de , até atingir o ponto **P12633**, de coordenadas N **9.720.552,68m** e E **580.448,37m**; deste segue com azimute de $149^{\circ}27'48''$ e distância de 5,29m, confrontando com terras de , até atingir o ponto **P12634**, de coordenadas N **9.720.548,12m** e E **580.451,06m**; deste segue com azimute de $165^{\circ}35'29''$ e distância de 5,22m, confrontando com terras de , até atingir o ponto **P12635**, de coordenadas N **9.720.543,06m** e E **580.452,36m**; deste segue com azimute de $157^{\circ}35'20''$ e distância de 5,06m, confrontando com terras de , até atingir o ponto **P12636**, de coordenadas N **9.720.538,38m** e E **580.454,29m**; deste segue com azimute de $177^{\circ}02'02''$ e distância de 5,22m, confrontando com terras de , até atingir o ponto **P12637**, de coordenadas N **9.720.533,17m** e E **580.454,56m**; deste segue com azimute de $192^{\circ}20'42''$ e distância de 5,10m, confrontando com terras de , até atingir o ponto **P12638**, de coordenadas N **9.720.528,19m** e E **580.453,47m**; deste segue com azimute de $223^{\circ}11'01''$ e distância de 5,13m, confrontando com terras de , até atingir o ponto **P12639**, de coordenadas N **9.720.524,45m** e E **580.449,96m**; deste segue com azimute de $231^{\circ}49'42''$ e distância de 5,11m, confrontando com terras de , até atingir o ponto **P12640**, de coordenadas N **9.720.521,29m** e E **580.445,94m**; deste segue com azimute de $228^{\circ}17'42''$ e distância de 5,17m, confrontando com terras de , até atingir o ponto **P12641**, de coordenadas N **9.720.517,85m** e E **580.442,08m**; deste segue com azimute de $224^{\circ}22'48''$ e distância de 5,23m, confrontando com



PREFEITURA DE SÃO LUÍS

SECRETARIA MUNICIPAL DE GOVERNO

MINUTA DE ANTEPROJETO DE LEI Nº _____ DE _____ DE 2019

terras de , até atingir o ponto **P12642**, de coordenadas **N 9.720.514,11m** e **E 580.438,42m**; deste segue com azimute de **229°02'49"** e distância de **5,11m**, confrontando com terras de , até atingir o ponto **P12643**, de coordenadas **N 9.720.510,76m** e **E 580.434,56m**; deste segue com azimute de **218°41'37"** e distância de **5,21m**, confrontando com terras de , até atingir o ponto **P12644**, de coordenadas **N 9.720.506,69m** e **E 580.431,30m**; deste segue com azimute de **159°34'26"** e distância de **5,19m**, confrontando com terras de , até atingir o ponto **P12645**, de coordenadas **N 9.720.501,83m** e **E 580.433,11m**; deste segue com azimute de **137°36'22"** e distância de **5,44m**, confrontando com terras de , até atingir o ponto **P12646**, de coordenadas **N 9.720.497,81m** e **E 580.436,78m**; deste segue com azimute de **147°50'53"** e distância de **5,37m**, confrontando com terras de , até atingir o ponto **P12647**, de coordenadas **N 9.720.493,26m** e **E 580.439,64m**; deste segue com azimute de **145°45'13"** e distância de **5,12m**, confrontando com terras de , até atingir o ponto **P12648**, de coordenadas **N 9.720.489,03m** e **E 580.442,52m**; deste segue com azimute de **145°45'13"** e distância de **0,04m**, confrontando com terras de , até atingir o ponto **P12649**, de coordenadas **N 9.720.489,00m** e **E 580.442,54m**; deste segue com azimute de **121°53'18"** e distância de **5,21m**, confrontando com terras de , até atingir o ponto **P12650**, de coordenadas **N 9.720.486,25m** e **E 580.446,96m**; deste segue com azimute de **92°48'33"** e distância de **5,31m**, confrontando com terras de , até atingir o ponto **P12651**, de coordenadas **N 9.720.485,99m** e **E 580.452,26m**; deste segue com azimute de **124°10'59"** e distância de **5,05m**, confrontando com terras de , até atingir o ponto **P12652**, de coordenadas **N 9.720.483,15m** e **E 580.456,44m**; deste segue com azimute de **124°10'59"** e distância de **0,11m**, confrontando com terras de , até atingir o ponto **P12653**, de coordenadas **N 9.720.483,09m** e **E 580.456,53m**; deste segue com azimute de **163°25'31"** e distância de **5,36m**, confrontando com terras de , até atingir o ponto **P12654**, de coordenadas **N 9.720.477,95m** e **E 580.458,06m**; deste segue com azimute de **144°45'17"** e distância de **5,17m**, confrontando com terras de , até atingir o ponto **P12655**, de coordenadas **N 9.720.473,72m** e **E 580.461,04m**; deste segue com azimute de **144°45'17"** e distância de **0,04m**, confrontando com terras de , até atingir o ponto **P12656**, de coordenadas **N 9.720.473,69m** e **E 580.461,07m**; deste segue com azimute de **120°58'57"** e distância de **5,34m**, confrontando com terras de , até atingir o ponto **P12657**, de coordenadas **N 9.720.470,94m** e **E 580.465,65m**; deste segue com azimute de **55°47'04"** e distância de **5,14m**, confrontando com terras de , até atingir o ponto **P12658**, de coordenadas **N 9.720.473,83m** e **E 580.469,90m**; deste segue com azimute de **41°34'43"** e distância de **0,15m**, confrontando com terras de , até atingir o ponto **P12659**, de coordenadas **N 9.720.473,94m** e **E 580.470,00m**; deste segue com azimute de **55°46'59"** e distância de **1,40m**, confrontando com terras de , até atingir o ponto **P12660**, de coordenadas **N 9.720.474,73m** e **E 580.471,16m**; deste segue com azimute de **41°34'10"** e distância de **5,20m**, confrontando com terras de , até atingir o ponto **P12661**, de coordenadas **N 9.720.478,62m** e **E 580.474,61m**; deste segue com azimute de **49°02'35"** e distância de **5,42m**, confrontando com terras de , até atingir o ponto **P12662**, de coordenadas **N 9.720.482,17m** e **E 580.478,70m**; deste segue com azimute de **45°00'00"** e distância de **5,05m**, confrontando com terras de , até atingir o ponto **P12663**, de coordenadas **N 9.720.485,74m** e **E 580.482,27m**; deste segue com azimute de **38°10'52"** e distância de **5,42m**, confrontando com terras de , até atingir o ponto **P12664**, de coordenadas **N 9.720.490,00m** e **E 580.485,62m**; deste segue com azimute de **24°40'56"** e distância de **5,17m**, confrontando com terras de , até atingir o ponto **P12665**, de coordenadas **N 9.720.494,70m** e **E 580.487,78m**; deste segue com azimute de **31°19'00"** e distância de **5,29m**, confrontando com terras de , até atingir o ponto **P12666**, de coordenadas **N 9.720.499,22m** e **E 580.490,53m**; deste segue com azimute de **54°17'16"** e distância de **3,80m**, confrontando com terras de , até atingir o ponto **P12667**, de coordenadas **N 9.720.501,44m** e **E 580.493,61m**; deste segue com azimute de **121°22'15"** e distância de **4,95m**, confrontando com terras de , até atingir o ponto **P12668**, de coordenadas **N 9.720.498,86m** e **E 580.497,84m**; deste segue com azimute de **121°22'15"** e distância de **0,11m**, confrontando com terras de , até atingir o ponto **P12669**, de coordenadas **N 9.720.498,80m** e **E 580.497,94m**; deste segue com azimute de **194°46'19"** e distância de **5,10m**, confrontando com terras de , até atingir o ponto **P12670**, de coordenadas **N 9.720.493,87m** e **E 580.496,64m**; deste segue com azimute de **195°50'25"** e distância de **5,24m**, confrontando com terras de , até atingir o ponto **P12671**, de coordenadas **N 9.720.488,83m** e **E 580.495,21m**; deste segue com azimute de **211°05'36"** e distância de **5,32m**, confrontando com terras de , até atingir o ponto **P12672**, de coordenadas **N 9.720.484,27m** e **E 580.492,46m**; deste segue com azimute de **197°31'48"** e distância de **5,21m**, confrontando com terras de , até atingir o ponto **P12673**, de coordenadas **N 9.720.479,30m** e **E 580.490,89m**; deste segue com azimute de **196°30'03"** e distância de **5,25m**, confrontando com terras de , até atingir o ponto **P12674**, de coordenadas **N 9.720.474,27m** e **E 580.489,40m**; deste segue com azimute de **201°04'34"** e distância de **5,28m**, confrontando com terras de , até atingir o ponto **P12675**, de coordenadas **N 9.720.469,34m** e **E 580.487,50m**; deste segue com azimute de **176°53'01"** e distância de **5,15m**, confrontando com terras de , até atingir o ponto **P12676**, de coordenadas **N 9.720.464,20m** e **E 580.487,78m**; deste segue com azimute de **154°56'10"** e distância de **5,29m**, confrontando com terras de , até atingir o ponto **P12677**, de coordenadas **N**



PREFEITURA DE SÃO LUÍS

SECRETARIA MUNICIPAL DE GOVERNO

MINUTA DE ANTEPROJETO DE LEI Nº _____ DE _____ DE 2019

9.720.459,41m e E 580.490,02m; deste segue com azimute de 137°28'13" e distância de 5,09m, confrontando com terras de , até atingir o ponto **P12678**, de coordenadas N 9.720.455,66m e E 580.493,46m; deste segue com azimute de 136°14'05" e distância de 5,21m, confrontando com terras de , até atingir o ponto **P12679**, de coordenadas N 9.720.451,90m e E 580.497,06m; deste segue com azimute de 136°14'05" e distância de 0,04m, confrontando com terras de , até atingir o ponto **P12680**, de coordenadas N 9.720.451,87m e E 580.497,09m; deste segue com azimute de 126°12'28" e distância de 5,34m, confrontando com terras de , até atingir o ponto **P12681**, de coordenadas N 9.720.448,72m e E 580.501,40m; deste segue com azimute de 126°12'28" e distância de 0,03m, confrontando com terras de , até atingir o ponto **P12682**, de coordenadas N 9.720.448,70m e E 580.501,42m; deste segue com azimute de 130°02'09" e distância de 4,96m, confrontando com terras de , até atingir o ponto **P12683**, de coordenadas N 9.720.445,51m e E 580.505,22m; deste segue com azimute de 130°02'09" e distância de 0,10m, confrontando com terras de , até atingir o ponto **P12684**, de coordenadas N 9.720.445,44m e E 580.505,30m; deste segue com azimute de 123°13'51" e distância de 5,46m, confrontando com terras de , até atingir o ponto **P12685**, de coordenadas N 9.720.442,45m e E 580.509,87m; deste segue com azimute de 123°13'51" e distância de 0,05m, confrontando com terras de , até atingir o ponto **P12686**, de coordenadas N 9.720.442,42m e E 580.509,91m; deste segue com azimute de 133°20'16" e distância de 5,33m, confrontando com terras de , até atingir o ponto **P12687**, de coordenadas N 9.720.438,76m e E 580.513,79m; deste segue com azimute de 133°20'16" e distância de 0,03m, confrontando com terras de , até atingir o ponto **P12688**, de coordenadas N 9.720.438,74m e E 580.513,81m; deste segue com azimute de 127°47'12" e distância de 5,35m, confrontando com terras de , até atingir o ponto **P12689**, de coordenadas N 9.720.435,46m e E 580.518,04m; deste segue com azimute de 128°50'54" e distância de 5,09m, confrontando com terras de , até atingir o ponto **P12690**, de coordenadas N 9.720.432,27m e E 580.522,00m; deste segue com azimute de 128°57'14" e distância de 0,12m, confrontando com terras de , até atingir o ponto **P12691**, de coordenadas N 9.720.432,19m e E 580.522,10m; deste segue com azimute de 126°44'27" e distância de 5,22m, confrontando com terras de , até atingir o ponto **P12692**, de coordenadas N 9.720.429,07m e E 580.526,28m; deste segue com azimute de 125°46'25" e distância de 5,03m, confrontando com terras de , até atingir o ponto **P12693**, de coordenadas N 9.720.426,13m e E 580.530,36m; deste segue com azimute de 119°57'51" e distância de 5,51m, confrontando com terras de , até atingir o ponto **P12694**, de coordenadas N 9.720.423,38m e E 580.535,13m; deste segue com azimute de 125°49'25" e distância de 5,14m, confrontando com terras de , até atingir o ponto **P12695**, de coordenadas N 9.720.420,37m e E 580.539,30m; deste segue com azimute de 119°22'52" e distância de 5,10m, confrontando com terras de , até atingir o ponto **P12696**, de coordenadas N 9.720.417,87m e E 580.543,74m; deste segue com azimute de 118°14'41" e distância de 5,35m, confrontando com terras de , até atingir o ponto **P12697**, de coordenadas N 9.720.415,34m e E 580.548,45m; deste segue com azimute de 119°33'31" e distância de 5,39m, confrontando com terras de , até atingir o ponto **P12698**, de coordenadas N 9.720.412,68m e E 580.553,14m; deste segue com azimute de 120°03'13" e distância de 5,07m, confrontando com terras de , até atingir o ponto **P12699**, de coordenadas N 9.720.410,14m e E 580.557,53m; deste segue com azimute de 126°55'55" e distância de 5,54m, confrontando com terras de , até atingir o ponto **P12700**, de coordenadas N 9.720.406,81m e E 580.561,96m; deste segue com azimute de 123°06'05" e distância de 5,07m, confrontando com terras de , até atingir o ponto **P12701**, de coordenadas N 9.720.404,04m e E 580.566,21m; deste segue com azimute de 129°51'46" e distância de 5,25m, confrontando com terras de , até atingir o ponto **P12702**, de coordenadas N 9.720.400,68m e E 580.570,24m; deste segue com azimute de 129°59'21" e distância de 0,12m, confrontando com terras de , até atingir o ponto **P12703**, de coordenadas N 9.720.400,60m e E 580.570,33m; deste segue com azimute de 130°11'38" e distância de 5,58m, confrontando com terras de , até atingir o ponto **P12704**, de coordenadas N 9.720.397,00m e E 580.574,59m; deste segue com azimute de 129°36'58" e distância de 5,31m, confrontando com terras de , até atingir o ponto **P12705**, de coordenadas N 9.720.393,62m e E 580.578,68m; deste segue com azimute de 129°22'57" e distância de 0,12m, confrontando com terras de , até atingir o ponto **P12706**, de coordenadas N 9.720.393,54m e E 580.578,77m; deste segue com azimute de 132°26'03" e distância de 5,53m, confrontando com terras de , até atingir o ponto **P12707**, de coordenadas N 9.720.389,81m e E 580.582,85m; deste segue com azimute de 137°42'14" e distância de 5,39m, confrontando com terras de , até atingir o ponto **P12708**, de coordenadas N 9.720.385,82m e E 580.586,48m; deste segue com azimute de 158°20'23" e distância de 5,34m, confrontando com terras de , até atingir o ponto **P12709**, de coordenadas N 9.720.380,86m e E 580.588,45m; deste segue com azimute de 146°38'47" e distância de 5,15m, confrontando com terras de , até atingir o ponto **P12710**, de coordenadas N 9.720.376,56m e E 580.591,28m; deste segue com azimute de 146°38'47" e distância de 0,03m, confrontando com terras de , até atingir o ponto **P12711**, de coordenadas N 9.720.376,53m e E 580.591,30m; deste segue com azimute de 122°49'34" e distância de 5,33m, confrontando com terras de , até atingir o ponto **P12712**, de coordenadas N



PREFEITURA DE SÃO LUÍS

SECRETARIA MUNICIPAL DE GOVERNO

MINUTA DE ANTEPROJETO DE LEI Nº _____ DE _____ DE 2019

9.720.373,64m e E 580.595,78m; deste segue com azimute de $116^{\circ}14'01''$ e distância de 5,41m, confrontando com terras de , até atingir o ponto **P12713**, de coordenadas N 9.720.371,25m e E 580.600,63m; deste segue com azimute de $105^{\circ}24'37''$ e distância de 5,16m, confrontando com terras de , até atingir o ponto **P12714**, de coordenadas N 9.720.369,88m e E 580.605,60m; deste segue com azimute de $67^{\circ}18'48''$ e distância de 5,29m, confrontando com terras de , até atingir o ponto **P12715**, de coordenadas N 9.720.371,92m e E 580.610,48m; deste segue com azimute de $106^{\circ}47'02''$ e distância de 6,06m, confrontando com terras de , até atingir o ponto **P12716**, de coordenadas N 9.720.370,17m e E 580.616,28m; deste segue com azimute de $83^{\circ}17'53''$ e distância de 6,55m, confrontando com terras de , até atingir o ponto **P12717**, de coordenadas N 9.720.370,94m e E 580.622,78m; deste segue com azimute de $69^{\circ}32'22''$ e distância de 6,78m, confrontando com terras de , até atingir o ponto **P12718**, de coordenadas N 9.720.373,31m e E 580.629,13m; deste segue com azimute de $9^{\circ}50'45''$ e distância de 0,47m, confrontando com terras de , até atingir o ponto **P12719**, de coordenadas N 9.720.373,77m e E 580.629,21m; deste segue com azimute de $69^{\circ}32'22''$ e distância de 1,26m, confrontando com terras de , até atingir o ponto **P12720**, de coordenadas N 9.720.374,21m e E 580.630,39m; deste segue com azimute de $9^{\circ}50'37''$ e distância de 5,18m, confrontando com terras de , até atingir o ponto **P12721**, de coordenadas N 9.720.379,31m e E 580.631,28m; deste segue com azimute de $17^{\circ}22'50''$ e distância de 5,16m, confrontando com terras de , até atingir o ponto **P12722**, de coordenadas N 9.720.384,23m e E 580.632,82m; deste segue com azimute de $5^{\circ}54'22''$ e distância de 5,25m, confrontando com terras de , até atingir o ponto **P12723**, de coordenadas N 9.720.389,45m e E 580.633,36m; deste segue com azimute de $1^{\circ}39'43''$ e distância de 5,17m, confrontando com terras de , até atingir o ponto **P12724**, de coordenadas N 9.720.394,62m e E 580.633,51m; deste segue com azimute de $8^{\circ}34'09''$ e distância de 5,17m, confrontando com terras de , até atingir o ponto **P12725**, de coordenadas N 9.720.399,73m e E 580.634,28m; deste segue com azimute de $25^{\circ}12'25''$ e distância de 5,28m, confrontando com terras de , até atingir o ponto **P12726**, de coordenadas N 9.720.404,51m e E 580.636,53m; deste segue com azimute de $34^{\circ}27'14''$ e distância de 5,41m, confrontando com terras de , até atingir o ponto **P12727**, de coordenadas N 9.720.408,97m e E 580.639,59m; deste segue com azimute de $41^{\circ}27'57''$ e distância de 5,39m, confrontando com terras de , até atingir o ponto **P12728**, de coordenadas N 9.720.413,01m e E 580.643,16m; deste segue com azimute de $32^{\circ}54'00''$ e distância de 5,43m, confrontando com terras de , até atingir o ponto **P12729**, de coordenadas N 9.720.417,57m e E 580.646,11m; deste segue com azimute de $356^{\circ}44'31''$ e distância de 5,28m, confrontando com terras de , até atingir o ponto **P12730**, de coordenadas N 9.720.422,84m e E 580.645,81m; deste segue com azimute de $320^{\circ}04'53''$ e distância de 5,19m, confrontando com terras de , até atingir o ponto **P12731**, de coordenadas N 9.720.426,82m e E 580.642,48m; deste segue com azimute de $307^{\circ}00'23''$ e distância de 5,03m, confrontando com terras de , até atingir o ponto **P12732**, de coordenadas N 9.720.429,85m e E 580.638,46m; deste segue com azimute de $322^{\circ}47'31''$ e distância de 5,42m, confrontando com terras de , até atingir o ponto **P12733**, de coordenadas N 9.720.434,17m e E 580.635,18m; deste segue com azimute de $5^{\circ}20'17''$ e distância de 5,05m, confrontando com terras de , até atingir o ponto **P12734**, de coordenadas N 9.720.439,20m e E 580.635,65m; deste segue com azimute de $46^{\circ}17'36''$ e distância de 5,33m, confrontando com terras de , até atingir o ponto **P12735**, de coordenadas N 9.720.442,88m e E 580.639,50m; deste segue com azimute de $45^{\circ}51'02''$ e distância de 5,24m, confrontando com terras de , até atingir o ponto **P12736**, de coordenadas N 9.720.446,53m e E 580.643,26m; deste segue com azimute de $47^{\circ}57'49''$ e distância de 5,20m, confrontando com terras de , até atingir o ponto **P12737**, de coordenadas N 9.720.450,01m e E 580.647,12m; deste segue com azimute de $43^{\circ}10'04''$ e distância de 5,09m, confrontando com terras de , até atingir o ponto **P12738**, de coordenadas N 9.720.453,72m e E 580.650,60m; deste segue com azimute de $29^{\circ}07'16''$ e distância de 5,01m, confrontando com terras de , até atingir o ponto **P12739**, de coordenadas N 9.720.458,10m e E 580.653,04m; deste segue com azimute de $29^{\circ}14'16''$ e distância de 5,47m, confrontando com terras de , até atingir o ponto **P12740**, de coordenadas N 9.720.462,87m e E 580.655,71m; deste segue com azimute de $21^{\circ}15'02''$ e distância de 5,41m, confrontando com terras de , até atingir o ponto **P12741**, de coordenadas N 9.720.467,91m e E 580.657,67m; deste segue com azimute de $12^{\circ}57'14''$ e distância de 5,26m, confrontando com terras de , até atingir o ponto **P12742**, de coordenadas N 9.720.473,04m e E 580.658,85m; deste segue com azimute de $1^{\circ}54'33''$ e distância de 5,10m, confrontando com terras de , até atingir o ponto **P12743**, de coordenadas N 9.720.478,14m e E 580.659,02m; deste segue com azimute de $354^{\circ}00'48''$ e distância de 5,37m, confrontando com terras de , até atingir o ponto **P12744**, de coordenadas N 9.720.483,48m e E 580.658,46m; deste segue com azimute de $347^{\circ}55'15''$ e distância de 5,11m, confrontando com terras de , até atingir o ponto **P12745**, de coordenadas N 9.720.488,48m e E 580.657,39m; deste segue com azimute de $332^{\circ}18'28''$ e distância de 5,23m, confrontando com terras de , até atingir o ponto **P12746**, de coordenadas N 9.720.493,11m e E 580.654,96m; deste segue com azimute de $2^{\circ}45'08''$ e distância de 2,54m, confrontando com terras de , até atingir o ponto **P12747**, de coordenadas N 9.720.495,65m e E 580.655,08m; deste segue com azimute de $2^{\circ}45'08''$ e distância de 0,08m, confrontando com terras de , até atingir o ponto **P12748**, de



PREFEITURA DE SÃO LUÍS

SECRETARIA MUNICIPAL DE GOVERNO

MINUTA DE ANTEPROJETO DE LEI Nº _____ DE _____ DE 2019

coordenadas N **9.720.495,72m** e E **580.655,08m**; deste segue com azimute de $149^{\circ}19'27''$ e distância de 2,91m, confrontando com terras de , até atingir o ponto **P12749**, de coordenadas N **9.720.493,22m** e E **580.656,57m**; deste segue com azimute de $145^{\circ}20'46''$ e distância de 5,28m, confrontando com terras de , até atingir o ponto **P12750**, de coordenadas N **9.720.488,88m** e E **580.659,57m**; deste segue com azimute de $136^{\circ}55'50''$ e distância de 5,04m, confrontando com terras de , até atingir o ponto **P12751**, de coordenadas N **9.720.485,20m** e E **580.663,01m**; deste segue com azimute de $158^{\circ}05'50''$ e distância de 5,28m, confrontando com terras de , até atingir o ponto **P12752**, de coordenadas N **9.720.480,30m** e E **580.664,98m**; deste segue com azimute de $150^{\circ}21'08''$ e distância de 5,15m, confrontando com terras de , até atingir o ponto **P12753**, de coordenadas N **9.720.475,82m** e E **580.667,53m**; deste segue com azimute de $169^{\circ}56'49''$ e distância de 5,27m, confrontando com terras de , até atingir o ponto **P12754**, de coordenadas N **9.720.470,63m** e E **580.668,45m**; deste segue com azimute de $196^{\circ}15'53''$ e distância de 5,18m, confrontando com terras de , até atingir o ponto **P12755**, de coordenadas N **9.720.465,66m** e E **580.667,00m**; deste segue com azimute de $232^{\circ}26'44''$ e distância de 5,02m, confrontando com terras de , até atingir o ponto **P12756**, de coordenadas N **9.720.462,60m** e E **580.663,02m**; deste segue com azimute de $185^{\circ}47'49''$ e distância de 5,25m, confrontando com terras de , até atingir o ponto **P12757**, de coordenadas N **9.720.457,38m** e E **580.662,49m**; deste segue com azimute de $194^{\circ}31'42''$ e distância de 5,10m, confrontando com terras de , até atingir o ponto **P12758**, de coordenadas N **9.720.452,44m** e E **580.661,21m**; deste segue com azimute de $212^{\circ}46'59''$ e distância de 5,08m, confrontando com terras de , até atingir o ponto **P12759**, de coordenadas N **9.720.448,17m** e E **580.658,46m**; deste segue com azimute de $228^{\circ}19'38''$ e distância de 5,11m, confrontando com terras de , até atingir o ponto **P12760**, de coordenadas N **9.720.444,77m** e E **580.654,64m**; deste segue com azimute de $231^{\circ}11'21''$ e distância de 5,31m, confrontando com terras de , até atingir o ponto **P12761**, de coordenadas N **9.720.441,44m** e E **580.650,50m**; deste segue com azimute de $184^{\circ}34'35''$ e distância de 5,02m, confrontando com terras de , até atingir o ponto **P12762**, de coordenadas N **9.720.436,44m** e E **580.650,10m**; deste segue com azimute de $157^{\circ}48'23''$ e distância de 5,16m, confrontando com terras de , até atingir o ponto **P12763**, de coordenadas N **9.720.431,66m** e E **580.652,05m**; deste segue com azimute de $162^{\circ}49'33''$ e distância de 5,16m, confrontando com terras de , até atingir o ponto **P12764**, de coordenadas N **9.720.426,73m** e E **580.653,57m**; deste segue com azimute de $162^{\circ}49'33''$ e distância de 0,02m, confrontando com terras de , até atingir o ponto **P12765**, de coordenadas N **9.720.426,71m** e E **580.653,58m**; deste segue com azimute de $124^{\circ}10'38''$ e distância de 5,20m, confrontando com terras de , até atingir o ponto **P12766**, de coordenadas N **9.720.423,79m** e E **580.657,88m**; deste segue com azimute de $107^{\circ}04'15''$ e distância de 5,31m, confrontando com terras de , até atingir o ponto **P12767**, de coordenadas N **9.720.422,23m** e E **580.662,96m**; deste segue com azimute de $97^{\circ}46'47''$ e distância de 5,32m, confrontando com terras de , até atingir o ponto **P12768**, de coordenadas N **9.720.421,51m** e E **580.668,23m**; deste segue com azimute de $102^{\circ}50'15''$ e distância de 5,45m, confrontando com terras de , até atingir o ponto **P12769**, de coordenadas N **9.720.420,30m** e E **580.673,54m**; deste segue com azimute de $98^{\circ}24'56''$ e distância de 5,40m, confrontando com terras de , até atingir o ponto **P12770**, de coordenadas N **9.720.419,51m** e E **580.678,88m**; deste segue com azimute de $106^{\circ}22'59''$ e distância de 5,39m, confrontando com terras de , até atingir o ponto **P12771**, de coordenadas N **9.720.417,99m** e E **580.684,05m**; deste segue com azimute de $111^{\circ}11'37''$ e distância de 5,26m, confrontando com terras de , até atingir o ponto **P12772**, de coordenadas N **9.720.416,09m** e E **580.688,95m**; deste segue com azimute de $106^{\circ}30'59''$ e distância de 5,10m, confrontando com terras de , até atingir o ponto **P12773**, de coordenadas N **9.720.414,64m** e E **580.693,84m**; deste segue com azimute de $91^{\circ}17'54''$ e distância de 5,18m, confrontando com terras de , até atingir o ponto **P12774**, de coordenadas N **9.720.414,52m** e E **580.699,01m**; deste segue com azimute de $91^{\circ}17'54''$ e distância de 0,12m, confrontando com terras de , até atingir o ponto **P12775**, de coordenadas N **9.720.414,52m** e E **580.699,14m**; deste segue com azimute de $203^{\circ}03'18''$ e distância de 5,18m, confrontando com terras de , até atingir o ponto **P12776**, de coordenadas N **9.720.409,75m** e E **580.697,11m**; deste segue com azimute de $227^{\circ}39'37''$ e distância de 3,84m, confrontando com terras de , até atingir o ponto **P12777**, de coordenadas N **9.720.407,17m** e E **580.694,27m**; deste segue com azimute de $270^{\circ}39'16''$ e distância de 0,17m, confrontando com terras de , até atingir o ponto **P12778**, de coordenadas N **9.720.407,17m** e E **580.694,10m**; deste segue com azimute de $270^{\circ}39'16''$ e distância de 4,81m, confrontando com terras de , até atingir o ponto **P12779**, de coordenadas N **9.720.407,22m** e E **580.689,29m**; deste segue com azimute de $325^{\circ}25'02''$ e distância de 5,16m, confrontando com terras de , até atingir o ponto **P12780**, de coordenadas N **9.720.411,47m** e E **580.686,36m**; deste segue com azimute de $298^{\circ}41'23''$ e distância de 5,19m, confrontando com terras de , até atingir o ponto **P12781**, de coordenadas N **9.720.413,96m** e E **580.681,81m**; deste segue com azimute de $282^{\circ}08'29''$ e distância de 5,13m, confrontando com terras de , até atingir o ponto **P12782**, de coordenadas N **9.720.415,04m** e E **580.676,79m**; deste segue com azimute de $260^{\circ}36'45''$ e distância de 5,03m, confrontando com terras de , até atingir o ponto **P12783**, de



PREFEITURA DE SÃO LUÍS

SECRETARIA MUNICIPAL DE GOVERNO

MINUTA DE ANTEPROJETO DE LEI Nº _____ DE _____ DE 2019

coordenadas N 9.720.414,22m e E 580.671,83m; deste segue com azimute de 250°35'04" e distância de 5,17m, confrontando com terras de , até atingir o ponto P12784, de coordenadas N 9.720.412,50m e E 580.666,95m; deste segue com azimute de 246°11'39" e distância de 5,20m, confrontando com terras de , até atingir o ponto P12785, de coordenadas N 9.720.410,40m e E 580.662,19m; deste segue com azimute de 242°26'50" e distância de 5,19m, confrontando com terras de , até atingir o ponto P12786, de coordenadas N 9.720.408,00m e E 580.657,59m; deste segue com azimute de 227°33'41" e distância de 0,42m, confrontando com terras de , até atingir o ponto P12787, de coordenadas N 9.720.407,72m e E 580.657,28m; deste segue com azimute de 227°33'41" e distância de 0,43m, confrontando com terras de , até atingir o ponto P12788, de coordenadas N 9.720.407,43m e E 580.656,97m; deste segue com azimute de 242°26'53" e distância de 0,72m, confrontando com terras de , até atingir o ponto P12789, de coordenadas N 9.720.407,10m e E 580.656,33m; deste segue com azimute de 227°33'43" e distância de 5,22m, confrontando com terras de , até atingir o ponto P12790, de coordenadas N 9.720.403,58m e E 580.652,48m; deste segue com azimute de 209°12'34" e distância de 5,04m, confrontando com terras de , até atingir o ponto P12791, de coordenadas N 9.720.399,18m e E 580.650,02m; deste segue com azimute de 198°45'19" e distância de 5,10m, confrontando com terras de , até atingir o ponto P12792, de coordenadas N 9.720.394,35m e E 580.648,38m; deste segue com azimute de 180°33'26" e distância de 5,14m, confrontando com terras de , até atingir o ponto P12793, de coordenadas N 9.720.389,21m e E 580.648,33m; deste segue com azimute de 179°53'14" e distância de 5,06m, confrontando com terras de , até atingir o ponto P12794, de coordenadas N 9.720.384,15m e E 580.648,34m; deste segue com azimute de 201°20'48" e distância de 0,28m, confrontando com terras de , até atingir o ponto P12795, de coordenadas N 9.720.383,89m e E 580.648,24m; deste segue com azimute de 201°20'48" e distância de 5,24m, confrontando com terras de , até atingir o ponto P12796, de coordenadas N 9.720.379,01m e E 580.646,33m; deste segue com azimute de 169°04'46" e distância de 5,45m, confrontando com terras de , até atingir o ponto P12797, de coordenadas N 9.720.373,66m e E 580.647,36m; deste segue com azimute de 170°59'11" e distância de 3,25m, confrontando com terras de , até atingir o ponto P12798, de coordenadas N 9.720.370,45m e E 580.647,87m; deste segue com azimute de 170°59'11" e distância de 0,31m, confrontando com terras de , até atingir o ponto P12799, de coordenadas N 9.720.370,14m e E 580.647,92m; deste segue com azimute de 204°28'57" e distância de 5,29m, confrontando com terras de , até atingir o ponto P12800, de coordenadas N 9.720.365,33m e E 580.645,73m; deste segue com azimute de 204°52'39" e distância de 5,33m, confrontando com terras de , até atingir o ponto P12801, de coordenadas N 9.720.360,49m e E 580.643,48m; deste segue com azimute de 188°15'50" e distância de 5,09m, confrontando com terras de , até atingir o ponto P12802, de coordenadas N 9.720.355,45m e E 580.642,75m; deste segue com azimute de 172°58'13" e distância de 5,11m, confrontando com terras de , até atingir o ponto P12803, de coordenadas N 9.720.350,38m e E 580.643,38m; deste segue com azimute de 172°58'13" e distância de 0,05m, confrontando com terras de , até atingir o ponto P12804, de coordenadas N 9.720.350,33m e E 580.643,38m; deste segue com azimute de 107°47'45" e distância de 5,09m, confrontando com terras de , até atingir o ponto P12805, de coordenadas N 9.720.348,78m e E 580.648,23m; deste segue com azimute de 104°03'12" e distância de 5,77m, confrontando com terras de , até atingir o ponto P12806, de coordenadas N 9.720.347,38m e E 580.653,83m; deste segue com azimute de 109°39'41" e distância de 5,07m, confrontando com terras de , até atingir o ponto P12807, de coordenadas N 9.720.345,67m e E 580.658,60m; deste segue com azimute de 113°13'31" e distância de 5,65m, confrontando com terras de , até atingir o ponto P12808, de coordenadas N 9.720.343,44m e E 580.663,79m; deste segue com azimute de 104°51'19" e distância de 5,75m, confrontando com terras de , até atingir o ponto P12809, de coordenadas N 9.720.341,97m e E 580.669,34m; deste segue com azimute de 99°43'57" e distância de 5,38m, confrontando com terras de , até atingir o ponto P12810, de coordenadas N 9.720.341,06m e E 580.674,65m; deste segue com azimute de 107°52'11" e distância de 5,57m, confrontando com terras de , até atingir o ponto P12811, de coordenadas N 9.720.339,35m e E 580.679,95m; deste segue com azimute de 111°03'41" e distância de 5,47m, confrontando com terras de , até atingir o ponto P12812, de coordenadas N 9.720.337,39m e E 580.685,06m; deste segue com azimute de 108°24'58" e distância de 5,17m, confrontando com terras de , até atingir o ponto P12813, de coordenadas N 9.720.335,75m e E 580.689,96m; deste segue com azimute de 104°14'26" e distância de 5,19m, confrontando com terras de , até atingir o ponto P12814, de coordenadas N 9.720.334,48m e E 580.694,99m; deste segue com azimute de 112°41'45" e distância de 5,12m, confrontando com terras de , até atingir o ponto P12815, de coordenadas N 9.720.332,50m e E 580.699,72m; deste segue com azimute de 109°46'36" e distância de 5,63m, confrontando com terras de , até atingir o ponto P12816, de coordenadas N 9.720.330,60m e E 580.705,01m; deste segue com azimute de 101°36'17" e distância de 5,17m, confrontando com terras de , até atingir o ponto P12817, de coordenadas N 9.720.329,56m e E 580.710,08m; deste segue com azimute de 105°47'48" e distância de 5,48m, confrontando com terras de , até atingir o ponto P12818, de



PREFEITURA DE SÃO LUÍS

SECRETARIA MUNICIPAL DE GOVERNO

MINUTA DE ANTEPROJETO DE LEI Nº _____ DE _____ DE 2019

coordenadas N 9.720.328,06m e E 580.715,35m; deste segue com azimute de 109°23'16" e distância de 5,40m, confrontando com terras de , até atingir o ponto P12819, de coordenadas N 9.720.326,27m e E 580.720,45m; deste segue com azimute de 114°48'10" e distância de 5,69m, confrontando com terras de , até atingir o ponto P12820, de coordenadas N 9.720.323,88m e E 580.725,61m; deste segue com azimute de 102°30'10" e distância de 5,54m, confrontando com terras de , até atingir o ponto P12821, de coordenadas N 9.720.322,68m e E 580.731,02m; deste segue com azimute de 95°29'13" e distância de 5,46m, confrontando com terras de , até atingir o ponto P12822, de coordenadas N 9.720.322,16m e E 580.736,46m; deste segue com azimute de 91°08'13" e distância de 5,39m, confrontando com terras de , até atingir o ponto P12823, de coordenadas N 9.720.322,06m e E 580.741,84m; deste segue com azimute de 90°10'11" e distância de 5,07m, confrontando com terras de , até atingir o ponto P12824, de coordenadas N 9.720.322,04m e E 580.746,91m; deste segue com azimute de 86°45'37" e distância de 5,57m, confrontando com terras de , até atingir o ponto P12825, de coordenadas N 9.720.322,36m e E 580.752,47m; deste segue com azimute de 89°44'42" e distância de 5,64m, confrontando com terras de , até atingir o ponto P12826, de coordenadas N 9.720.322,38m e E 580.758,11m; deste segue com azimute de 88°05'54" e distância de 5,54m, confrontando com terras de , até atingir o ponto P12827, de coordenadas N 9.720.322,56m e E 580.763,65m; deste segue com azimute de 74°10'02" e distância de 5,12m, confrontando com terras de , até atingir o ponto P12828, de coordenadas N 9.720.323,96m e E 580.768,58m; deste segue com azimute de 54°37'53" e distância de 5,25m, confrontando com terras de , até atingir o ponto P12829, de coordenadas N 9.720.327,00m e E 580.772,86m; deste segue com azimute de 45°05'03" e distância de 0,04m, confrontando com terras de , até atingir o ponto P12830, de coordenadas N 9.720.327,02m e E 580.772,88m; deste segue com azimute de 54°37'49" e distância de 1,51m, confrontando com terras de , até atingir o ponto P12831, de coordenadas N 9.720.327,90m e E 580.774,12m; deste segue com azimute de 45°06'26" e distância de 5,29m, confrontando com terras de , até atingir o ponto P12832, de coordenadas N 9.720.331,63m e E 580.777,86m; deste segue com azimute de 29°48'46" e distância de 5,03m, confrontando com terras de , até atingir o ponto P12833, de coordenadas N 9.720.335,99m e E 580.780,36m; deste segue com azimute de 357°55'10" e distância de 5,12m, confrontando com terras de , até atingir o ponto P12834, de coordenadas N 9.720.341,11m e E 580.780,18m; deste segue com azimute de 0°21'49" e distância de 5,04m, confrontando com terras de , até atingir o ponto P12835, de coordenadas N 9.720.346,16m e E 580.780,21m; deste segue com azimute de 6°16'29" e distância de 3,38m, confrontando com terras de , até atingir o ponto P12836, de coordenadas N 9.720.349,52m e E 580.780,58m; deste segue com azimute de 128°55'01" e distância de 3,63m, confrontando com terras de , até atingir o ponto P12837, de coordenadas N 9.720.347,24m e E 580.783,41m; deste segue com azimute de 128°59'17" e distância de 0,12m, confrontando com terras de , até atingir o ponto P12838, de coordenadas N 9.720.347,16m e E 580.783,50m; deste segue com azimute de 160°51'46" e distância de 5,24m, confrontando com terras de , até atingir o ponto P12839, de coordenadas N 9.720.342,21m e E 580.785,22m; deste segue com azimute de 183°53'32" e distância de 5,09m, confrontando com terras de , até atingir o ponto P12840, de coordenadas N 9.720.337,13m e E 580.784,87m; deste segue com azimute de 203°47'24" e distância de 5,42m, confrontando com terras de , até atingir o ponto P12841, de coordenadas N 9.720.332,17m e E 580.782,68m; deste segue com azimute de 180°26'46" e distância de 5,26m, confrontando com terras de , até atingir o ponto P12842, de coordenadas N 9.720.326,91m e E 580.782,64m; deste segue com azimute de 178°54'35" e distância de 5,46m, confrontando com terras de , até atingir o ponto P12843, de coordenadas N 9.720.321,45m e E 580.782,75m; deste segue com azimute de 173°27'13" e distância de 5,16m, confrontando com terras de , até atingir o ponto P12844, de coordenadas N 9.720.316,32m e E 580.783,33m; deste segue com azimute de 166°58'32" e distância de 5,45m, confrontando com terras de , até atingir o ponto P12845, de coordenadas N 9.720.311,01m e E 580.784,56m; deste segue com azimute de 178°10'18" e distância de 4,15m, confrontando com terras de , até atingir o ponto P12846, de coordenadas N 9.720.306,87m e E 580.784,70m; deste segue com azimute de 275°19'51" e distância de 0,09m, confrontando com terras de , até atingir o ponto P12847, de coordenadas N 9.720.306,88m e E 580.784,60m; deste segue com azimute de 275°19'51" e distância de 3,91m, confrontando com terras de , até atingir o ponto P12848, de coordenadas N 9.720.307,24m e E 580.780,72m; deste segue com azimute de 305°21'59" e distância de 5,05m, confrontando com terras de , até atingir o ponto P12849, de coordenadas N 9.720.310,17m e E 580.776,59m; deste segue com azimute de 286°37'57" e distância de 5,27m, confrontando com terras de , até atingir o ponto P12850, de coordenadas N 9.720.311,67m e E 580.771,55m; deste segue com azimute de 231°53'04" e distância de 1,44m, confrontando com terras de , até atingir o ponto P12851, de coordenadas N 9.720.310,78m e E 580.770,41m; deste segue com azimute de 231°53'04" e distância de 0,06m, confrontando com terras de , até atingir o ponto P12852, de coordenadas N 9.720.310,75m e E 580.770,37m; deste segue com azimute de 286°37'09" e distância de 0,08m, confrontando com terras de , até atingir o ponto P12853, de coordenadas N 9.720.310,77m e E 580.770,29m; deste segue com azimute de 231°53'03" e distância de 3,84m,



PREFEITURA DE SÃO LUÍS

SECRETARIA MUNICIPAL DE GOVERNO

MINUTA DE ANTEPROJETO DE LEI Nº _____ DE _____ DE 2019

confrontando com terras de , até atingir o ponto **P12854**, de coordenadas **N 9.720.308,40m** e **E 580.767,26m**; deste segue com azimute de $268^{\circ}39'50''$ e distância de 0,20m, confrontando com terras de , até atingir o ponto **P12855**, de coordenadas **N 9.720.308,39m** e **E 580.767,07m**; deste segue com azimute de $268^{\circ}39'50''$ e distância de 5,01m, confrontando com terras de , até atingir o ponto **P12856**, de coordenadas **N 9.720.308,28m** e **E 580.762,06m**; deste segue com azimute de $269^{\circ}26'34''$ e distância de 5,24m, confrontando com terras de , até atingir o ponto **P12857**, de coordenadas **N 9.720.308,23m** e **E 580.756,82m**; deste segue com azimute de $188^{\circ}56'23''$ e distância de 0,83m, confrontando com terras de , até atingir o ponto **P12858**, de coordenadas **N 9.720.307,41m** e **E 580.756,69m**; deste segue com azimute de $188^{\circ}56'23''$ e distância de 0,08m, confrontando com terras de , até atingir o ponto **P12859**, de coordenadas **N 9.720.307,33m** e **E 580.756,68m**; deste segue com azimute de $269^{\circ}26'35''$ e distância de 1,12m, confrontando com terras de , até atingir o ponto **P12860**, de coordenadas **N 9.720.307,32m** e **E 580.755,56m**; deste segue com azimute de $188^{\circ}56'18''$ e distância de 5,06m, confrontando com terras de , até atingir o ponto **P12861**, de coordenadas **N 9.720.302,33m** e **E 580.754,77m**; deste segue com azimute de $146^{\circ}39'34''$ e distância de 5,63m, confrontando com terras de , até atingir o ponto **P12862**, de coordenadas **N 9.720.297,62m** e **E 580.757,87m**; deste segue com azimute de $149^{\circ}41'42''$ e distância de 5,61m, confrontando com terras de , até atingir o ponto **P12863**, de coordenadas **N 9.720.292,77m** e **E 580.760,70m**; deste segue com azimute de $144^{\circ}10'06''$ e distância de 5,06m, confrontando com terras de , até atingir o ponto **P12864**, de coordenadas **N 9.720.288,67m** e **E 580.763,66m**; deste segue com azimute de $137^{\circ}33'43''$ e distância de 5,38m, confrontando com terras de , até atingir o ponto **P12865**, de coordenadas **N 9.720.284,70m** e **E 580.767,29m**; deste segue com azimute de $142^{\circ}10'51''$ e distância de 5,20m, confrontando com terras de , até atingir o ponto **P12866**, de coordenadas **N 9.720.280,59m** e **E 580.770,48m**; deste segue com azimute de $145^{\circ}01'28''$ e distância de 5,59m, confrontando com terras de , até atingir o ponto **P12867**, de coordenadas **N 9.720.276,01m** e **E 580.773,68m**; deste segue com azimute de $148^{\circ}28'35''$ e distância de 5,49m, confrontando com terras de , até atingir o ponto **P12868**, de coordenadas **N 9.720.271,34m** e **E 580.776,55m**; deste segue com azimute de $157^{\circ}32'13''$ e distância de 5,24m, confrontando com terras de , até atingir o ponto **P12869**, de coordenadas **N 9.720.266,49m** e **E 580.778,55m**; deste segue com azimute de $158^{\circ}23'11''$ e distância de 5,44m, confrontando com terras de , até atingir o ponto **P12870**, de coordenadas **N 9.720.261,44m** e **E 580.780,56m**; deste segue com azimute de $170^{\circ}31'47''$ e distância de 5,17m, confrontando com terras de , até atingir o ponto **P12871**, de coordenadas **N 9.720.256,33m** e **E 580.781,41m**; deste segue com azimute de $180^{\circ}15'40''$ e distância de 5,32m, confrontando com terras de , até atingir o ponto **P12872**, de coordenadas **N 9.720.251,01m** e **E 580.781,38m**; deste segue com azimute de $185^{\circ}53'25''$ e distância de 5,18m, confrontando com terras de , até atingir o ponto **P12873**, de coordenadas **N 9.720.245,86m** e **E 580.780,85m**; deste segue com azimute de $195^{\circ}27'44''$ e distância de 5,22m, confrontando com terras de , até atingir o ponto **P12874**, de coordenadas **N 9.720.240,83m** e **E 580.779,46m**; deste segue com azimute de $186^{\circ}59'32''$ e distância de 5,54m, confrontando com terras de , até atingir o ponto **P12875**, de coordenadas **N 9.720.235,33m** e **E 580.778,79m**; deste segue com azimute de $185^{\circ}37'29''$ e distância de 5,50m, confrontando com terras de , até atingir o ponto **P12876**, de coordenadas **N 9.720.229,86m** e **E 580.778,25m**; deste segue com azimute de $182^{\circ}31'46''$ e distância de 5,12m, confrontando com terras de , até atingir o ponto **P12877**, de coordenadas **N 9.720.224,75m** e **E 580.778,02m**; deste segue com azimute de $180^{\circ}15'58''$ e distância de 5,40m, confrontando com terras de , até atingir o ponto **P12878**, de coordenadas **N 9.720.219,35m** e **E 580.778,00m**; deste segue com azimute de $177^{\circ}37'56''$ e distância de 5,25m, confrontando com terras de , até atingir o ponto **P12879**, de coordenadas **N 9.720.214,10m** e **E 580.778,21m**; deste segue com azimute de $166^{\circ}50'10''$ e distância de 5,09m, confrontando com terras de , até atingir o ponto **P12880**, de coordenadas **N 9.720.209,14m** e **E 580.779,37m**; deste segue com azimute de $160^{\circ}23'01''$ e distância de 5,13m, confrontando com terras de , até atingir o ponto **P12881**, de coordenadas **N 9.720.204,31m** e **E 580.781,10m**; deste segue com azimute de $156^{\circ}57'03''$ e distância de 5,11m, confrontando com terras de , até atingir o ponto **P12882**, de coordenadas **N 9.720.199,61m** e **E 580.783,09m**; deste segue com azimute de $160^{\circ}57'52''$ e distância de 5,55m, confrontando com terras de , até atingir o ponto **P12883**, de coordenadas **N 9.720.194,36m** e **E 580.784,91m**; deste segue com azimute de $165^{\circ}34'36''$ e distância de 5,62m, confrontando com terras de , até atingir o ponto **P12884**, de coordenadas **N 9.720.188,92m** e **E 580.786,31m**; deste segue com azimute de $165^{\circ}30'01''$ e distância de 5,39m, confrontando com terras de , até atingir o ponto **P12885**, de coordenadas **N 9.720.183,70m** e **E 580.787,66m**; deste segue com azimute de $162^{\circ}42'22''$ e distância de 5,20m, confrontando com terras de , até atingir o ponto **P12886**, de coordenadas **N 9.720.178,73m** e **E 580.789,20m**; deste segue com azimute de $150^{\circ}12'26''$ e distância de 5,04m, confrontando com terras de , até atingir o ponto **P12887**, de coordenadas **N 9.720.174,35m** e **E 580.791,71m**; deste segue com azimute de $146^{\circ}38'27''$ e distância de 5,45m, confrontando com terras de , até atingir o ponto **P12888**, de coordenadas **N 9.720.169,80m** e **E 580.794,71m**; deste segue com azimute de $147^{\circ}50'15''$ e distância de 5,18m,



PREFEITURA DE SÃO LUÍS

SECRETARIA MUNICIPAL DE GOVERNO

MINUTA DE ANTEPROJETO DE LEI Nº _____ DE _____ DE 2019

confrontando com terras de , até atingir o ponto **P12889**, de coordenadas **N 9.720.165,42m** e **E 580.797,46m**; deste segue com azimute de $162^{\circ}39'05''$ e distância de 5,06m, confrontando com terras de , até atingir o ponto **P12890**, de coordenadas **N 9.720.160,58m** e **E 580.798,97m**; deste segue com azimute de $155^{\circ}16'18''$ e distância de 5,07m, confrontando com terras de , até atingir o ponto **P12891**, de coordenadas **N 9.720.155,98m** e **E 580.801,09m**; deste segue com azimute de $135^{\circ}09'31''$ e distância de 5,47m, confrontando com terras de , até atingir o ponto **P12892**, de coordenadas **N 9.720.152,10m** e **E 580.804,95m**; deste segue com azimute de $129^{\circ}23'44''$ e distância de 5,08m, confrontando com terras de , até atingir o ponto **P12893**, de coordenadas **N 9.720.148,88m** e **E 580.808,88m**; deste segue com azimute de $129^{\circ}21'32''$ e distância de 0,12m, confrontando com terras de , até atingir o ponto **P12894**, de coordenadas **N 9.720.148,80m** e **E 580.808,97m**; deste segue com azimute de $96^{\circ}51'35''$ e distância de 5,10m, confrontando com terras de , até atingir o ponto **P12895**, de coordenadas **N 9.720.148,19m** e **E 580.814,03m**; deste segue com azimute de $92^{\circ}01'41''$ e distância de 5,17m, confrontando com terras de , até atingir o ponto **P12896**, de coordenadas **N 9.720.148,01m** e **E 580.819,19m**; deste segue com azimute de $91^{\circ}05'38''$ e distância de 5,14m, confrontando com terras de , até atingir o ponto **P12897**, de coordenadas **N 9.720.147,91m** e **E 580.824,33m**; deste segue com azimute de $87^{\circ}31'20''$ e distância de 5,25m, confrontando com terras de , até atingir o ponto **P12898**, de coordenadas **N 9.720.148,14m** e **E 580.829,58m**; deste segue com azimute de $119^{\circ}32'06''$ e distância de 1,23m, confrontando com terras de , até atingir o ponto **P12899**, de coordenadas **N 9.720.147,53m** e **E 580.830,65m**; deste segue com azimute de $119^{\circ}32'43''$ e distância de 3,82m, confrontando com terras de , até atingir o ponto **P12900**, de coordenadas **N 9.720.145,65m** e **E 580.833,98m**; deste segue com azimute de $119^{\circ}32'43''$ e distância de 0,09m, confrontando com terras de , até atingir o ponto **P12901**, de coordenadas **N 9.720.145,60m** e **E 580.834,05m**; deste segue com azimute de $150^{\circ}37'10''$ e distância de 5,36m, confrontando com terras de , até atingir o ponto **P12902**, de coordenadas **N 9.720.140,93m** e **E 580.836,68m**; deste segue com azimute de $154^{\circ}24'58''$ e distância de 5,15m, confrontando com terras de , até atingir o ponto **P12903**, de coordenadas **N 9.720.136,28m** e **E 580.838,91m**; deste segue com azimute de $149^{\circ}37'24''$ e distância de 5,15m, confrontando com terras de , até atingir o ponto **P12904**, de coordenadas **N 9.720.131,84m** e **E 580.841,51m**; deste segue com azimute de $135^{\circ}44'02''$ e distância de 5,28m, confrontando com terras de , até atingir o ponto **P12905**, de coordenadas **N 9.720.128,06m** e **E 580.845,20m**; deste segue com azimute de $135^{\circ}44'02''$ e distância de 0,07m, confrontando com terras de , até atingir o ponto **P12906**, de coordenadas **N 9.720.128,01m** e **E 580.845,25m**; deste segue com azimute de $118^{\circ}45'59''$ e distância de 5,29m, confrontando com terras de , até atingir o ponto **P12907**, de coordenadas **N 9.720.125,46m** e **E 580.849,89m**; deste segue com azimute de $98^{\circ}50'48''$ e distância de 5,07m, confrontando com terras de , até atingir o ponto **P12908**, de coordenadas **N 9.720.124,68m** e **E 580.854,90m**; deste segue com azimute de $92^{\circ}16'48''$ e distância de 5,18m, confrontando com terras de , até atingir o ponto **P12909**, de coordenadas **N 9.720.124,48m** e **E 580.860,07m**; deste segue com azimute de $90^{\circ}12'21''$ e distância de 5,03m, confrontando com terras de , até atingir o ponto **P12910**, de coordenadas **N 9.720.124,46m** e **E 580.865,10m**; deste segue com azimute de $90^{\circ}07'43''$ e distância de 5,28m, confrontando com terras de , até atingir o ponto **P12911**, de coordenadas **N 9.720.124,45m** e **E 580.870,38m**; deste segue com azimute de $85^{\circ}15'24''$ e distância de 5,43m, confrontando com terras de , até atingir o ponto **P12912**, de coordenadas **N 9.720.124,90m** e **E 580.875,79m**; deste segue com azimute de $77^{\circ}27'16''$ e distância de 5,08m, confrontando com terras de , até atingir o ponto **P12913**, de coordenadas **N 9.720.126,00m** e **E 580.880,74m**; deste segue com azimute de $77^{\circ}31'02''$ e distância de 5,41m, confrontando com terras de , até atingir o ponto **P12914**, de coordenadas **N 9.720.127,17m** e **E 580.886,02m**; deste segue com azimute de $83^{\circ}09'05''$ e distância de 5,22m, confrontando com terras de , até atingir o ponto **P12915**, de coordenadas **N 9.720.127,79m** e **E 580.891,20m**; deste segue com azimute de $80^{\circ}12'36''$ e distância de 5,32m, confrontando com terras de , até atingir o ponto **P12916**, de coordenadas **N 9.720.128,69m** e **E 580.896,44m**; deste segue com azimute de $81^{\circ}15'13''$ e distância de 5,27m, confrontando com terras de , até atingir o ponto **P12917**, de coordenadas **N 9.720.129,50m** e **E 580.901,66m**; deste segue com azimute de $84^{\circ}43'53''$ e distância de 5,49m, confrontando com terras de , até atingir o ponto **P12918**, de coordenadas **N 9.720.130,00m** e **E 580.907,12m**; deste segue com azimute de $78^{\circ}41'02''$ e distância de 5,12m, confrontando com terras de , até atingir o ponto **P12919**, de coordenadas **N 9.720.131,00m** e **E 580.912,14m**; deste segue com azimute de $78^{\circ}54'58''$ e distância de 5,73m, confrontando com terras de , até atingir o ponto **P12920**, de coordenadas **N 9.720.132,11m** e **E 580.917,77m**; deste segue com azimute de $80^{\circ}36'39''$ e distância de 5,54m, confrontando com terras de , até atingir o ponto **P12921**, de coordenadas **N 9.720.133,01m** e **E 580.923,24m**; deste segue com azimute de $73^{\circ}20'55''$ e distância de 5,34m, confrontando com terras de , até atingir o ponto **P12922**, de coordenadas **N 9.720.134,54m** e **E 580.928,35m**; deste segue com azimute de $65^{\circ}32'11''$ e distância de 5,07m, confrontando com terras de , até atingir o ponto **P12923**, de coordenadas **N 9.720.136,64m** e **E 580.932,97m**; deste segue com azimute de $43^{\circ}25'47''$ e distância de 0,80m, confrontando com terras de , até atingir o ponto **P12924**, de coordenadas **N 9.720.137,22m** e **E**



PREFEITURA DE SÃO LUÍS

SECRETARIA MUNICIPAL DE GOVERNO

MINUTA DE ANTEPROJETO DE LEI Nº _____ DE _____ DE 2019

580.933,52m; deste segue com azimute de 65°32'05" e distância de 0,78m, confrontando com terras de , até atingir o ponto **P12925**, de coordenadas **N 9.720.137,54m** e **E 580.934,23m**; deste segue com azimute de 43°25'47" e distância de 4,60m, confrontando com terras de , até atingir o ponto **P12926**, de coordenadas **N 9.720.140,88m** e **E 580.937,39m**; deste segue com azimute de 64°49'05" e distância de 4,58m, confrontando com terras de , até atingir o ponto **P12927**, de coordenadas **N 9.720.142,83m** e **E 580.941,54m**; deste segue com azimute de 81°38'07" e distância de 5,43m, confrontando com terras de , até atingir o ponto **P12928**, de coordenadas **N 9.720.143,62m** e **E 580.946,91m**; deste segue com azimute de 67°06'24" e distância de 5,11m, confrontando com terras de , até atingir o ponto **P12929**, de coordenadas **N 9.720.145,61m** e **E 580.951,61m**; deste segue com azimute de 61°01'47" e distância de 3,83m, confrontando com terras de , até atingir o ponto **P12930**, de coordenadas **N 9.720.147,46m** e **E 580.954,96m**; deste segue com azimute de 61°00'25" e distância de 1,75m, confrontando com terras de , até atingir o ponto **P12931**, de coordenadas **N 9.720.148,31m** e **E 580.956,50m**; deste segue com azimute de 53°44'29" e distância de 1,41m, confrontando com terras de , até atingir o ponto **P12932**, de coordenadas **N 9.720.149,15m** e **E 580.957,63m**; deste segue com azimute de 60°59'41" e distância de 0,14m, confrontando com terras de , até atingir o ponto **P12933**, de coordenadas **N 9.720.149,21m** e **E 580.957,76m**; deste segue com azimute de 53°44'27" e distância de 4,00m, confrontando com terras de , até atingir o ponto **P12934**, de coordenadas **N 9.720.151,58m** e **E 580.960,98m**; deste segue com azimute de 55°56'16" e distância de 5,05m, confrontando com terras de , até atingir o ponto **P12935**, de coordenadas **N 9.720.154,40m** e **E 580.965,16m**; deste segue com azimute de 48°44'33" e distância de 0,33m, confrontando com terras de , até atingir o ponto **P12936**, de coordenadas **N 9.720.154,62m** e **E 580.965,41m**; deste segue com azimute de 55°56'17" e distância de 1,22m, confrontando com terras de , até atingir o ponto **P12937**, de coordenadas **N 9.720.155,31m** e **E 580.966,42m**; deste segue com azimute de 48°44'28" e distância de 5,55m, confrontando com terras de , até atingir o ponto **P12938**, de coordenadas **N 9.720.158,97m** e **E 580.970,59m**; deste segue com azimute de 45°48'42" e distância de 5,59m, confrontando com terras de , até atingir o ponto **P12939**, de coordenadas **N 9.720.162,86m** e **E 580.974,60m**; deste segue com azimute de 41°04'48" e distância de 5,19m, confrontando com terras de , até atingir o ponto **P12940**, de coordenadas **N 9.720.166,78m** e **E 580.978,01m**; deste segue com azimute de 30°02'24" e distância de 5,22m, confrontando com terras de , até atingir o ponto **P12941**, de coordenadas **N 9.720.171,30m** e **E 580.980,63m**; deste segue com azimute de 21°55'29" e distância de 5,01m, confrontando com terras de , até atingir o ponto **P12942**, de coordenadas **N 9.720.175,94m** e **E 580.982,50m**; deste segue com azimute de 8°22'00" e distância de 5,00m, confrontando com terras de , até atingir o ponto **P12943**, de coordenadas **N 9.720.180,89m** e **E 580.983,22m**; deste segue com azimute de 0°39'54" e distância de 5,26m, confrontando com terras de , até atingir o ponto **P12944**, de coordenadas **N 9.720.186,15m** e **E 580.983,29m**; deste segue com azimute de 20°27'09" e distância de 5,50m, confrontando com terras de , até atingir o ponto **P12945**, de coordenadas **N 9.720.191,30m** e **E 580.985,21m**; deste segue com azimute de 38°19'55" e distância de 5,09m, confrontando com terras de , até atingir o ponto **P12946**, de coordenadas **N 9.720.195,29m** e **E 580.988,36m**; deste segue com azimute de 56°26'51" e distância de 4,06m, confrontando com terras de , até atingir o ponto **P12947**, de coordenadas **N 9.720.197,54m** e **E 580.991,75m**; deste segue com azimute de 51°07'11" e distância de 0,60m, confrontando com terras de , até atingir o ponto **P12948**, de coordenadas **N 9.720.197,91m** e **E 580.992,21m**; deste segue com azimute de 56°26'51" e distância de 0,96m, confrontando com terras de , até atingir o ponto **P12949**, de coordenadas **N 9.720.198,44m** e **E 580.993,01m**; deste segue com azimute de 51°07'09" e distância de 5,02m, confrontando com terras de , até atingir o ponto **P12950**, de coordenadas **N 9.720.201,59m** e **E 580.996,92m**; deste segue com azimute de 43°35'45" e distância de 5,37m, confrontando com terras de , até atingir o ponto **P12951**, de coordenadas **N 9.720.205,48m** e **E 581.000,62m**; deste segue com azimute de 335°42'22" e distância de 5,09m, confrontando com terras de , até atingir o ponto **P12952**, de coordenadas **N 9.720.210,12m** e **E 580.998,53m**; deste segue com azimute de 331°44'30" e distância de 5,04m, confrontando com terras de , até atingir o ponto **P12953**, de coordenadas **N 9.720.214,56m** e **E 580.996,14m**; deste segue com azimute de 22°10'20" e distância de 5,34m, confrontando com terras de , até atingir o ponto **P12954**, de coordenadas **N 9.720.219,50m** e **E 580.998,15m**; deste segue com azimute de 3°03'21" e distância de 5,40m, confrontando com terras de , até atingir o ponto **P12955**, de coordenadas **N 9.720.224,90m** e **E 580.998,44m**; deste segue com azimute de 1°14'08" e distância de 5,01m, confrontando com terras de , até atingir o ponto **P12956**, de coordenadas **N 9.720.229,90m** e **E 580.998,55m**; deste segue com azimute de 7°11'23" e distância de 5,04m, confrontando com terras de , até atingir o ponto **P12957**, de coordenadas **N 9.720.234,90m** e **E 580.999,18m**; deste segue com azimute de 357°31'21" e distância de 5,14m, confrontando com terras de , até atingir o ponto **P12958**, de coordenadas **N 9.720.240,04m** e **E 580.998,96m**; deste segue com azimute de 343°47'40" e distância de 5,32m, confrontando com terras de , até atingir o ponto **P12959**, de coordenadas **N 9.720.245,15m** e **E 580.997,47m**; deste segue com azimute de 349°15'45" e distância de 5,44m, confrontando com terras de , até atingir o ponto **P12960**, de coordenadas **N 9.720.250,49m** e **E 580.996,46m**; deste segue com azimute de



PREFEITURA DE SÃO LUÍS

SECRETARIA MUNICIPAL DE GOVERNO

MINUTA DE ANTEPROJETO DE LEI Nº _____ DE _____ DE 2019

358°54'21" e distância de 5,08m, confrontando com terras de , até atingir o ponto **P12961**, de coordenadas N **9.720.255,57m** e E **580.996,36m**; deste segue com azimute de 3°22'20" e distância de 5,37m, confrontando com terras de , até atingir o ponto **P12962**, de coordenadas N **9.720.260,93m** e E **580.996,68m**; deste segue com azimute de 25°23'38" e distância de 5,19m, confrontando com terras de , até atingir o ponto **P12963**, de coordenadas N **9.720.265,62m** e E **580.998,90m**; deste segue com azimute de 25°29'46" e distância de 5,20m, confrontando com terras de , até atingir o ponto **P12964**, de coordenadas N **9.720.270,31m** e E **581.001,14m**; deste segue com azimute de 11°14'53" e distância de 5,08m, confrontando com terras de , até atingir o ponto **P12965**, de coordenadas N **9.720.275,30m** e E **581.002,13m**; deste segue com azimute de 30°38'10" e distância de 2,86m, confrontando com terras de , até atingir o ponto **P12966**, de coordenadas N **9.720.277,76m** e E **581.003,59m**; deste segue com azimute de 30°38'10" e distância de 0,12m, confrontando com terras de , até atingir o ponto **P12967**, de coordenadas N **9.720.277,86m** e E **581.003,65m**; deste segue com azimute de 170°51'50" e distância de 4,38m, confrontando com terras de , até atingir o ponto **P12968**, de coordenadas N **9.720.273,54m** e E **581.004,35m**; deste segue com azimute de 180°15'33" e distância de 5,30m, confrontando com terras de , até atingir o ponto **P12969**, de coordenadas N **9.720.268,24m** e E **581.004,32m**; deste segue com azimute de 180°15'15" e distância de 5,41m, confrontando com terras de , até atingir o ponto **P12970**, de coordenadas N **9.720.262,83m** e E **581.004,30m**; deste segue com azimute de 180°15'41" e distância de 5,26m, confrontando com terras de , até atingir o ponto **P12971**, de coordenadas N **9.720.257,57m** e E **581.004,28m**; deste segue com azimute de 180°15'33" e distância de 5,31m, confrontando com terras de , até atingir o ponto **P12972**, de coordenadas N **9.720.252,27m** e E **581.004,25m**; deste segue com azimute de 180°15'43" e distância de 5,04m, confrontando com terras de , até atingir o ponto **P12973**, de coordenadas N **9.720.247,22m** e E **581.004,23m**; deste segue com azimute de 177°13'20" e distância de 5,24m, confrontando com terras de , até atingir o ponto **P12974**, de coordenadas N **9.720.241,98m** e E **581.004,48m**; deste segue com azimute de 170°54'48" e distância de 5,03m, confrontando com terras de , até atingir o ponto **P12975**, de coordenadas N **9.720.237,02m** e E **581.005,28m**; deste segue com azimute de 168°19'53" e distância de 5,03m, confrontando com terras de , até atingir o ponto **P12976**, de coordenadas N **9.720.232,09m** e E **581.006,30m**; deste segue com azimute de 155°23'47" e distância de 5,25m, confrontando com terras de , até atingir o ponto **P12977**, de coordenadas N **9.720.227,32m** e E **581.008,48m**; deste segue com azimute de 155°23'47" e distância de 0,04m, confrontando com terras de , até atingir o ponto **P12978**, de coordenadas N **9.720.227,28m** e E **581.008,50m**; deste segue com azimute de 117°40'36" e distância de 5,47m, confrontando com terras de , até atingir o ponto **P12979**, de coordenadas N **9.720.224,75m** e E **581.013,34m**; deste segue com azimute de 81°26'36" e distância de 1,41m, confrontando com terras de , até atingir o ponto **P12980**, de coordenadas N **9.720.224,96m** e E **581.014,73m**; deste segue com azimute de 81°25'08" e distância de 3,77m, confrontando com terras de , até atingir o ponto **P12981**, de coordenadas N **9.720.225,52m** e E **581.018,46m**; deste segue com azimute de 49°46'50" e distância de 1,34m, confrontando com terras de , até atingir o ponto **P12982**, de coordenadas N **9.720.226,39m** e E **581.019,49m**; deste segue com azimute de 81°24'57" e distância de 0,24m, confrontando com terras de , até atingir o ponto **P12983**, de coordenadas N **9.720.226,42m** e E **581.019,72m**; deste segue com azimute de 49°46'43" e distância de 5,17m, confrontando com terras de , até atingir o ponto **P12984**, de coordenadas N **9.720.229,76m** e E **581.023,67m**; deste segue com azimute de 21°16'18" e distância de 5,64m, confrontando com terras de , até atingir o ponto **P12985**, de coordenadas N **9.720.235,02m** e E **581.025,72m**; deste segue com azimute de 19°12'13" e distância de 5,63m, confrontando com terras de , até atingir o ponto **P12986**, de coordenadas N **9.720.240,34m** e E **581.027,57m**; deste segue com azimute de 22°11'17" e distância de 5,31m, confrontando com terras de , até atingir o ponto **P12987**, de coordenadas N **9.720.245,25m** e E **581.029,58m**; deste segue com azimute de 22°56'48" e distância de 5,56m, confrontando com terras de , até atingir o ponto **P12988**, de coordenadas N **9.720.250,37m** e E **581.031,74m**; deste segue com azimute de 24°04'34" e distância de 5,43m, confrontando com terras de , até atingir o ponto **P12989**, de coordenadas N **9.720.255,32m** e E **581.033,96m**; deste segue com azimute de 18°51'17" e distância de 5,61m, confrontando com terras de , até atingir o ponto **P12990**, de coordenadas N **9.720.260,63m** e E **581.035,77m**; deste segue com azimute de 21°47'35" e distância de 5,06m, confrontando com terras de , até atingir o ponto **P12991**, de coordenadas N **9.720.265,33m** e E **581.037,65m**; deste segue com azimute de 34°59'06" e distância de 5,28m, confrontando com terras de , até atingir o ponto **P12992**, de coordenadas N **9.720.269,65m** e E **581.040,67m**; deste segue com azimute de 33°27'37" e distância de 5,81m, confrontando com terras de , até atingir o ponto **P12993**, de coordenadas N **9.720.274,50m** e E **581.043,88m**; deste segue com azimute de 27°25'17" e distância de 5,18m, confrontando com terras de , até atingir o ponto **P12994**, de coordenadas N **9.720.279,09m** e E **581.046,26m**; deste segue com azimute de 31°02'26" e distância de 5,63m, confrontando com terras de , até atingir o ponto **P12995**, de coordenadas N **9.720.283,92m** e E **581.049,16m**; deste segue com azimute de 30°24'54" e distância de 5,64m, confrontando com terras de , até atingir o ponto **P12996**, de coordenadas N **9.720.288,79m** e E



PREFEITURA DE SÃO LUÍS

SECRETARIA MUNICIPAL DE GOVERNO

MINUTA DE ANTEPROJETO DE LEI Nº _____ DE _____ DE 2019

581.052,02m; deste segue com azimute de $37^{\circ}16'16''$ e distância de 5,03m, confrontando com terras de , até atingir o ponto **P12997**, de coordenadas **N 9.720.292,79m** e **E 581.055,06m**; deste segue com azimute de $41^{\circ}31'12''$ e distância de 5,24m, confrontando com terras de , até atingir o ponto **P12998**, de coordenadas **N 9.720.296,71m** e **E 581.058,54m**; deste segue com azimute de $40^{\circ}05'22''$ e distância de 5,22m, confrontando com terras de , até atingir o ponto **P12999**, de coordenadas **N 9.720.300,70m** e **E 581.061,90m**; deste segue com azimute de $23^{\circ}53'09''$ e distância de 5,09m, confrontando com terras de , até atingir o ponto **P13000**, de coordenadas **N 9.720.305,36m** e **E 581.063,96m**; deste segue com azimute de $9^{\circ}11'53''$ e distância de 5,20m, confrontando com terras de , até atingir o ponto **P13001**, de coordenadas **N 9.720.310,50m** e **E 581.064,79m**; deste segue com azimute de $15^{\circ}40'08''$ e distância de 5,24m, confrontando com terras de , até atingir o ponto **P13002**, de coordenadas **N 9.720.315,54m** e **E 581.066,21m**; deste segue com azimute de $32^{\circ}20'52''$ e distância de 5,06m, confrontando com terras de , até atingir o ponto **P13003**, de coordenadas **N 9.720.319,81m** e **E 581.068,91m**; deste segue com azimute de $38^{\circ}57'53''$ e distância de 5,02m, confrontando com terras de , até atingir o ponto **P13004**, de coordenadas **N 9.720.323,71m** e **E 581.072,07m**; deste segue com azimute de $38^{\circ}54'16''$ e distância de 5,63m, confrontando com terras de , até atingir o ponto **P13005**, de coordenadas **N 9.720.328,09m** e **E 581.075,61m**; deste segue com azimute de $34^{\circ}59'02''$ e distância de 5,26m, confrontando com terras de , até atingir o ponto **P13006**, de coordenadas **N 9.720.332,40m** e **E 581.078,62m**; deste segue com azimute de $23^{\circ}25'48''$ e distância de 5,04m, confrontando com terras de , até atingir o ponto **P13007**, de coordenadas **N 9.720.337,02m** e **E 581.080,62m**; deste segue com azimute de $27^{\circ}09'08''$ e distância de 5,19m, confrontando com terras de , até atingir o ponto **P13008**, de coordenadas **N 9.720.341,64m** e **E 581.082,99m**; deste segue com azimute de $32^{\circ}18'49''$ e distância de 5,52m, confrontando com terras de , até atingir o ponto **P13009**, de coordenadas **N 9.720.346,31m** e **E 581.085,94m**; deste segue com azimute de $14^{\circ}38'30''$ e distância de 5,21m, confrontando com terras de , até atingir o ponto **P13010**, de coordenadas **N 9.720.351,35m** e **E 581.087,26m**; deste segue com azimute de $15^{\circ}56'28''$ e distância de 5,49m, confrontando com terras de , até atingir o ponto **P13011**, de coordenadas **N 9.720.356,62m** e **E 581.088,77m**; deste segue com azimute de $39^{\circ}16'40''$ e distância de 4,29m, confrontando com terras de , até atingir o ponto **P13012**, de coordenadas **N 9.720.359,94m** e **E 581.091,48m**; deste segue com azimute de $81^{\circ}15'19''$ e distância de 4,80m, confrontando com terras de , até atingir o ponto **P13013**, de coordenadas **N 9.720.360,67m** e **E 581.096,22m**; deste segue com azimute de $35^{\circ}40'56''$ e distância de 0,98m, confrontando com terras de , até atingir o ponto **P13014**, de coordenadas **N 9.720.361,47m** e **E 581.096,79m**; deste segue com azimute de $81^{\circ}15'17''$ e distância de 0,70m, confrontando com terras de , até atingir o ponto **P13015**, de coordenadas **N 9.720.361,57m** e **E 581.097,48m**; deste segue com azimute de $35^{\circ}40'50''$ e distância de 5,04m, confrontando com terras de , até atingir o ponto **P13016**, de coordenadas **N 9.720.365,67m** e **E 581.100,42m**; deste segue com azimute de $16^{\circ}41'26''$ e distância de 5,09m, confrontando com terras de , até atingir o ponto **P13017**, de coordenadas **N 9.720.370,54m** e **E 581.101,88m**; deste segue com azimute de $43^{\circ}25'15''$ e distância de 4,81m, confrontando com terras de , até atingir o ponto **P13018**, de coordenadas **N 9.720.374,04m** e **E 581.105,19m**; deste segue com azimute de $56^{\circ}12'39''$ e distância de 4,06m, confrontando com terras de , até atingir o ponto **P13019**, de coordenadas **N 9.720.376,29m** e **E 581.108,56m**; deste segue com azimute de $39^{\circ}54'07''$ e distância de 0,17m, confrontando com terras de , até atingir o ponto **P13020**, de coordenadas **N 9.720.376,42m** e **E 581.108,67m**; deste segue com azimute de $56^{\circ}12'34''$ e distância de 1,38m, confrontando com terras de , até atingir o ponto **P13021**, de coordenadas **N 9.720.377,19m** e **E 581.109,82m**; deste segue com azimute de $39^{\circ}53'15''$ e distância de 6,07m, confrontando com terras de , até atingir o ponto **P13022**, de coordenadas **N 9.720.381,85m** e **E 581.113,71m**; deste segue com azimute de $30^{\circ}06'22''$ e distância de 24,03m, confrontando com terras de , até atingir o ponto **P13023**, de coordenadas **N 9.720.402,64m** e **E 581.125,77m**; deste segue com azimute de $10^{\circ}18'41''$ e distância de 11,92m, confrontando com terras de , até atingir o ponto **P13024**, de coordenadas **N 9.720.414,36m** e **E 581.127,90m**; deste segue com azimute de $293^{\circ}58'31''$ e distância de 7,50m, confrontando com terras de , até atingir o ponto **P13025**, de coordenadas **N 9.720.417,41m** e **E 581.121,04m**; deste segue com azimute de $271^{\circ}29'43''$ e distância de 4,34m, confrontando com terras de , até atingir o ponto **P13026**, de coordenadas **N 9.720.417,52m** e **E 581.116,70m**; deste segue com azimute de $15^{\circ}48'49''$ e distância de 5,35m, confrontando com terras de , até atingir o ponto **P13027**, de coordenadas **N 9.720.422,67m** e **E 581.118,16m**; deste segue com azimute de $343^{\circ}34'10''$ e distância de 5,00m, confrontando com terras de , até atingir o ponto **P13028**, de coordenadas **N 9.720.427,47m** e **E 581.116,75m**; deste segue com azimute de $286^{\circ}00'25''$ e distância de 5,11m, confrontando com terras de , até atingir o ponto **P13029**, de coordenadas **N 9.720.428,88m** e **E 581.111,84m**; deste segue com azimute de $314^{\circ}26'49''$ e distância de 7,57m, confrontando com terras de , até atingir o ponto **P13030**, de coordenadas **N 9.720.434,18m** e **E 581.106,43m**; deste segue com azimute de $323^{\circ}04'36''$ e distância de 7,69m, confrontando com terras de , até atingir o ponto **P13031**, de coordenadas **N 9.720.440,33m** e **E 581.101,81m**; deste segue com azimute de $305^{\circ}51'02''$ e distância de 7,71m, confrontando com terras de , até atingir o ponto **P13032**, de coordenadas **N 9.720.444,85m** e **E 581.095,56m**; deste segue com



PREFEITURA DE SÃO LUÍS

SECRETARIA MUNICIPAL DE GOVERNO

MINUTA DE ANTEPROJETO DE LEI Nº _____ DE _____ DE 2019

azimute de 306°07'40" e distância de 7,73m, confrontando com terras de , até atingir o ponto **P13033**, de coordenadas **N 9.720.449,40m** e **E 581.089,31m**; deste segue com azimute de 291°17'48" e distância de 10,38m, confrontando com terras de , até atingir o ponto **P13034**, de coordenadas **N 9.720.453,17m** e **E 581.079,64m**; deste segue com azimute de 308°10'53" e distância de 5,03m, confrontando com terras de , até atingir o ponto **P13035**, de coordenadas **N 9.720.456,28m** e **E 581.075,69m**; deste segue com azimute de 42°00'34" e distância de 3,90m, confrontando com terras de , até atingir o ponto **P13036**, de coordenadas **N 9.720.459,18m** e **E 581.078,30m**; deste segue com azimute de 95°42'23" e distância de 4,86m, confrontando com terras de , até atingir o ponto **P13037**, de coordenadas **N 9.720.458,70m** e **E 581.083,13m**; deste segue com azimute de 117°03'53" e distância de 7,84m, confrontando com terras de , até atingir o ponto **P13038**, de coordenadas **N 9.720.455,13m** e **E 581.090,11m**; deste segue com azimute de 122°19'04" e distância de 15,73m, confrontando com terras de , até atingir o ponto **P13039**, de coordenadas **N 9.720.446,72m** e **E 581.103,41m**; deste segue com azimute de 129°35'25" e distância de 12,74m, confrontando com terras de , até atingir o ponto **P13040**, de coordenadas **N 9.720.438,60m** e **E 581.113,22m**; deste segue com azimute de 125°11'21" e distância de 0,01m, confrontando com terras de , até atingir o ponto **P13041**, de coordenadas **N 9.720.438,60m** e **E 581.113,23m**; deste segue com azimute de 129°35'24" e distância de 0,11m, confrontando com terras de , até atingir o ponto **P13042**, de coordenadas **N 9.720.438,53m** e **E 581.113,32m**; deste segue com azimute de 120°50'25" e distância de 8,00m, confrontando com terras de , até atingir o ponto **P13043**, de coordenadas **N 9.720.434,43m** e **E 581.120,18m**; deste segue com azimute de 120°30'01" e distância de 10,65m, confrontando com terras de , até atingir o ponto **P13044**, de coordenadas **N 9.720.429,02m** e **E 581.129,36m**; deste segue com azimute de 113°01'05" e distância de 7,68m, confrontando com terras de , até atingir o ponto **P13045**, de coordenadas **N 9.720.426,02m** e **E 581.136,43m**; deste segue com azimute de 90°27'49" e distância de 5,14m, confrontando com terras de , até atingir o ponto **P13046**, de coordenadas **N 9.720.425,98m** e **E 581.141,58m**; deste segue com azimute de 68°10'40" e distância de 5,01m, confrontando com terras de , até atingir o ponto **P13047**, de coordenadas **N 9.720.427,84m** e **E 581.146,23m**; deste segue com azimute de 50°32'09" e distância de 1,22m, confrontando com terras de , até atingir o ponto **P13048**, de coordenadas **N 9.720.428,61m** e **E 581.147,17m**; deste segue com azimute de 68°10'54" e distância de 0,35m, confrontando com terras de , até atingir o ponto **P13049**, de coordenadas **N 9.720.428,74m** e **E 581.147,49m**; deste segue com azimute de 50°32'08" e distância de 5,27m, confrontando com terras de , até atingir o ponto **P13050**, de coordenadas **N 9.720.432,09m** e **E 581.151,56m**; deste segue com azimute de 10°12'42" e distância de 5,32m, confrontando com terras de , até atingir o ponto **P13051**, de coordenadas **N 9.720.437,33m** e **E 581.152,50m**; deste segue com azimute de 313°29'17" e distância de 5,09m, confrontando com terras de , até atingir o ponto **P13052**, de coordenadas **N 9.720.440,83m** e **E 581.148,80m**; deste segue com azimute de 286°46'28" e distância de 5,17m, confrontando com terras de , até atingir o ponto **P13053**, de coordenadas **N 9.720.442,32m** e **E 581.143,86m**; deste segue com azimute de 294°09'56" e distância de 5,19m, confrontando com terras de , até atingir o ponto **P13054**, de coordenadas **N 9.720.444,45m** e **E 581.139,12m**; deste segue com azimute de 292°28'06" e distância de 5,30m, confrontando com terras de , até atingir o ponto **P13055**, de coordenadas **N 9.720.446,47m** e **E 581.134,22m**; deste segue com azimute de 287°03'51" e distância de 7,72m, confrontando com terras de , até atingir o ponto **P13056**, de coordenadas **N 9.720.448,74m** e **E 581.126,84m**; deste segue com azimute de 293°53'55" e distância de 7,83m, confrontando com terras de , até atingir o ponto **P13057**, de coordenadas **N 9.720.451,91m** e **E 581.119,68m**; deste segue com azimute de 308°18'23" e distância de 5,23m, confrontando com terras de , até atingir o ponto **P13058**, de coordenadas **N 9.720.455,16m** e **E 581.115,57m**; deste segue com azimute de 332°12'46" e distância de 5,28m, confrontando com terras de , até atingir o ponto **P13059**, de coordenadas **N 9.720.459,83m** e **E 581.113,11m**; deste segue com azimute de 357°09'34" e distância de 5,14m, confrontando com terras de , até atingir o ponto **P13060**, de coordenadas **N 9.720.464,97m** e **E 581.112,86m**; deste segue com azimute de 28°41'53" e distância de 5,12m, confrontando com terras de , até atingir o ponto **P13061**, de coordenadas **N 9.720.469,46m** e **E 581.115,31m**; deste segue com azimute de 12°20'59" e distância de 7,64m, confrontando com terras de , até atingir o ponto **P13062**, de coordenadas **N 9.720.476,92m** e **E 581.116,95m**; deste segue com azimute de 34°08'04" e distância de 5,05m, confrontando com terras de , até atingir o ponto **P13063**, de coordenadas **N 9.720.481,10m** e **E 581.119,78m**; deste segue com azimute de 53°35'28" e distância de 6,33m, confrontando com terras de , até atingir o ponto **P13064**, de coordenadas **N 9.720.484,85m** e **E 581.124,87m**; deste segue com azimute de 105°16'22" e distância de 5,15m, confrontando com terras de , até atingir o ponto **P13065**, de coordenadas **N 9.720.483,50m** e **E 581.129,84m**; deste segue com azimute de 105°16'22" e distância de 0,09m, confrontando com terras de , até atingir o ponto **P13066**, de coordenadas **N 9.720.483,47m** e **E 581.129,92m**; deste segue com azimute de 168°32'49" e distância de 5,38m, confrontando com terras de , até atingir o ponto **P13067**, de coordenadas **N 9.720.478,21m** e **E 581.130,99m**; deste segue com azimute de 179°44'29" e distância de 7,81m, confrontando com



PREFEITURA DE SÃO LUÍS

SECRETARIA MUNICIPAL DE GOVERNO

MINUTA DE ANTEPROJETO DE LEI Nº _____ DE _____ DE 2019

terras de , até atingir o ponto **P13068**, de coordenadas **N 9.720.470,40m** e **E 581.131,02m**; deste segue com azimute de $179^{\circ}44'26''$ e distância de 2,63m, confrontando com terras de , até atingir o ponto **P13069**, de coordenadas **N 9.720.467,77m** e **E 581.131,03m**; deste segue com azimute de $154^{\circ}15'17''$ e distância de 5,20m, confrontando com terras de , até atingir o ponto **P13070**, de coordenadas **N 9.720.463,08m** e **E 581.133,29m**; deste segue com azimute de $154^{\circ}15'17''$ e distância de 0,06m, confrontando com terras de , até atingir o ponto **P13071**, de coordenadas **N 9.720.463,03m** e **E 581.133,32m**; deste segue com azimute de $107^{\circ}57'25''$ e distância de 5,17m, confrontando com terras de , até atingir o ponto **P13072**, de coordenadas **N 9.720.461,43m** e **E 581.138,24m**; deste segue com azimute de $91^{\circ}46'24''$ e distância de 8,11m, confrontando com terras de , até atingir o ponto **P13073**, de coordenadas **N 9.720.461,18m** e **E 581.146,34m**; deste segue com azimute de $107^{\circ}14'34''$ e distância de 5,50m, confrontando com terras de , até atingir o ponto **P13074**, de coordenadas **N 9.720.459,55m** e **E 581.151,60m**; deste segue com azimute de $126^{\circ}52'27''$ e distância de 6,42m, confrontando com terras de , até atingir o ponto **P13075**, de coordenadas **N 9.720.455,70m** e **E 581.156,74m**; deste segue com azimute de $126^{\circ}52'27''$ e distância de 0,12m, confrontando com terras de , até atingir o ponto **P13076**, de coordenadas **N 9.720.455,63m** e **E 581.156,83m**; deste segue com azimute de $176^{\circ}05'09''$ e distância de 3,84m, confrontando com terras de , até atingir o ponto **P13077**, de coordenadas **N 9.720.451,80m** e **E 581.157,09m**; deste segue com azimute de $163^{\circ}29'05''$ e distância de 8,26m, confrontando com terras de , até atingir o ponto **P13078**, de coordenadas **N 9.720.443,89m** e **E 581.159,44m**; deste segue com azimute de $138^{\circ}40'23''$ e distância de 5,44m, confrontando com terras de , até atingir o ponto **P13079**, de coordenadas **N 9.720.439,80m** e **E 581.163,03m**; deste segue com azimute de $138^{\circ}40'23''$ e distância de 0,12m, confrontando com terras de , até atingir o ponto **P13080**, de coordenadas **N 9.720.439,71m** e **E 581.163,11m**; deste segue com azimute de $50^{\circ}27'03''$ e distância de 1,54m, confrontando com terras de , até atingir o ponto **P13081**, de coordenadas **N 9.720.440,69m** e **E 581.164,30m**; deste segue com azimute de $138^{\circ}40'41''$ e distância de 0,11m, confrontando com terras de , até atingir o ponto **P13082**, de coordenadas **N 9.720.440,61m** e **E 581.164,37m**; deste segue com azimute de $50^{\circ}27'01''$ e distância de 11,48m, confrontando com terras de , até atingir o ponto **P13083**, de coordenadas **N 9.720.447,92m** e **E 581.173,22m**; deste segue com azimute de $59^{\circ}07'14''$ e distância de 9,43m, confrontando com terras de , até atingir o ponto **P13084**, de coordenadas **N 9.720.452,76m** e **E 581.181,31m**; deste segue com azimute de $57^{\circ}44'46''$ e distância de 12,16m, confrontando com terras de , até atingir o ponto **P13085**, de coordenadas **N 9.720.459,25m** e **E 581.191,59m**; deste segue com azimute de $51^{\circ}42'07''$ e distância de 0,86m, confrontando com terras de , até atingir o ponto **P13086**, de coordenadas **N 9.720.459,78m** e **E 581.192,27m**; deste segue com azimute de $57^{\circ}44'52''$ e distância de 0,69m, confrontando com terras de , até atingir o ponto **P13087**, de coordenadas **N 9.720.460,15m** e **E 581.192,85m**; deste segue com azimute de $51^{\circ}42'09''$ e distância de 14,26m, confrontando com terras de , até atingir o ponto **P13088**, de coordenadas **N 9.720.468,99m** e **E 581.204,05m**; deste segue com azimute de $55^{\circ}46'55''$ e distância de 9,97m, confrontando com terras de , até atingir o ponto **P13089**, de coordenadas **N 9.720.474,59m** e **E 581.212,29m**; deste segue com azimute de $62^{\circ}38'49''$ e distância de 10,45m, confrontando com terras de , até atingir o ponto **P13090**, de coordenadas **N 9.720.479,40m** e **E 581.221,57m**; deste segue com azimute de $59^{\circ}25'23''$ e distância de 15,76m, confrontando com terras de , até atingir o ponto **P13091**, de coordenadas **N 9.720.487,41m** e **E 581.235,14m**; deste segue com azimute de $64^{\circ}31'48''$ e distância de 12,73m, confrontando com terras de , até atingir o ponto **P13092**, de coordenadas **N 9.720.492,89m** e **E 581.246,63m**; deste segue com azimute de $75^{\circ}08'15''$ e distância de 12,34m, confrontando com terras de , até atingir o ponto **P13093**, de coordenadas **N 9.720.496,05m** e **E 581.258,56m**; deste segue com azimute de $76^{\circ}02'43''$ e distância de 10,02m, confrontando com terras de , até atingir o ponto **P13094**, de coordenadas **N 9.720.498,47m** e **E 581.268,28m**; deste segue com azimute de $73^{\circ}58'47''$ e distância de 5,53m, confrontando com terras de , até atingir o ponto **P13095**, de coordenadas **N 9.720.500,00m** e **E 581.273,60m**; deste segue com azimute de $67^{\circ}22'59''$ e distância de 18,52m, confrontando com terras de , até atingir o ponto **P13096**, de coordenadas **N 9.720.507,12m** e **E 581.290,69m**; deste segue com azimute de $70^{\circ}38'52''$ e distância de 13,07m, confrontando com terras de , até atingir o ponto **P13097**, de coordenadas **N 9.720.511,45m** e **E 581.303,02m**; deste segue com azimute de $70^{\circ}39'43''$ e distância de 12,59m, confrontando com terras de , até atingir o ponto **P13098**, de coordenadas **N 9.720.515,62m** e **E 581.314,90m**; deste segue com azimute de $74^{\circ}26'58''$ e distância de 15,83m, confrontando com terras de , até atingir o ponto **P13099**, de coordenadas **N 9.720.519,86m** e **E 581.330,15m**; deste segue com azimute de $87^{\circ}53'54''$ e distância de 14,00m, confrontando com terras de , até atingir o ponto **P13100**, de coordenadas **N 9.720.520,37m** e **E 581.344,14m**; deste segue com azimute de $81^{\circ}49'42''$ e distância de 17,31m, confrontando com terras de , até atingir o ponto **P13101**, de coordenadas **N 9.720.522,83m** e **E 581.361,28m**; deste segue com azimute de $88^{\circ}22'14''$ e distância de 10,32m, confrontando com terras de , até atingir o ponto **P13102**, de coordenadas **N 9.720.523,13m** e **E 581.371,59m**; deste segue com azimute de $89^{\circ}16'08''$ e distância de 13,79m, confrontando com terras de , até atingir o ponto



PREFEITURA DE SÃO LUÍS

SECRETARIA MUNICIPAL DE GOVERNO

MINUTA DE ANTEPROJETO DE LEI Nº _____ DE _____ DE 2019

P13103, de coordenadas N **9.720.523,30m** e E **581.385,38m**; deste segue com azimute de $90^{\circ}49'59''$ e distância de 11,89m, confrontando com terras de , até atingir o ponto **P13104**, de coordenadas N **9.720.523,13m** e E **581.397,27m**; deste segue com azimute de $21^{\circ}20'32''$ e distância de 0,98m, confrontando com terras de , até atingir o ponto **P13105**, de coordenadas N **9.720.524,05m** e E **581.397,63m**; deste segue com azimute de $90^{\circ}49'53''$ e distância de 0,90m, confrontando com terras de , até atingir o ponto **P13106**, de coordenadas N **9.720.524,03m** e E **581.398,54m**; deste segue com azimute de $21^{\circ}20'27''$ e distância de 9,25m, confrontando com terras de , até atingir o ponto **P13107**, de coordenadas N **9.720.532,65m** e E **581.401,90m**; deste segue com azimute de $35^{\circ}32'34''$ e distância de 14,09m, confrontando com terras de , até atingir o ponto **P13108**, de coordenadas N **9.720.544,12m** e E **581.410,09m**; deste segue com azimute de $32^{\circ}24'13''$ e distância de 6,27m, confrontando com terras de , até atingir o ponto **P13109**, de coordenadas N **9.720.549,41m** e E **581.413,45m**; deste segue com azimute de $32^{\circ}24'13''$ e distância de 0,31m, confrontando com terras de , até atingir o ponto **P13110**, de coordenadas N **9.720.549,67m** e E **581.413,62m**; deste segue com azimute de $192^{\circ}08'48''$ e distância de 7,20m, confrontando com terras de , até atingir o ponto **P13111**, de coordenadas N **9.720.542,63m** e E **581.412,10m**; deste segue com azimute de $199^{\circ}51'50''$ e distância de 7,32m, confrontando com terras de , até atingir o ponto **P13112**, de coordenadas N **9.720.535,74m** e E **581.409,62m**; deste segue com azimute de $174^{\circ}00'03''$ e distância de 9,67m, confrontando com terras de , até atingir o ponto **P13113**, de coordenadas N **9.720.526,12m** e E **581.410,63m**; deste segue com azimute de $136^{\circ}49'18''$ e distância de 6,16m, confrontando com terras de , até atingir o ponto **P13114**, de coordenadas N **9.720.521,63m** e E **581.414,84m**; deste segue com azimute de $136^{\circ}49'18''$ e distância de 0,10m, confrontando com terras de , até atingir o ponto **P13115**, de coordenadas N **9.720.521,56m** e E **581.414,91m**; deste segue com azimute de $92^{\circ}07'36''$ e distância de 16,04m, confrontando com terras de , até atingir o ponto **P13116**, de coordenadas N **9.720.520,96m** e E **581.430,93m**; deste segue com azimute de $100^{\circ}32'11''$ e distância de 20,21m, confrontando com terras de , até atingir o ponto **P13117**, de coordenadas N **9.720.517,27m** e E **581.450,80m**; deste segue com azimute de $96^{\circ}04'42''$ e distância de 12,32m, confrontando com terras de , até atingir o ponto **P13118**, de coordenadas N **9.720.515,96m** e E **581.463,06m**; deste segue com azimute de $96^{\circ}32'33''$ e distância de 18,47m, confrontando com terras de , até atingir o ponto **P13119**, de coordenadas N **9.720.513,86m** e E **581.481,40m**; deste segue com azimute de $94^{\circ}46'22''$ e distância de 15,49m, confrontando com terras de , até atingir o ponto **P13120**, de coordenadas N **9.720.512,57m** e E **581.496,84m**; deste segue com azimute de $94^{\circ}08'56''$ e distância de 15,49m, confrontando com terras de , até atingir o ponto **P13121**, de coordenadas N **9.720.511,45m** e E **581.512,30m**; deste segue com azimute de $95^{\circ}09'14''$ e distância de 20,44m, confrontando com terras de , até atingir o ponto **P13122**, de coordenadas N **9.720.509,61m** e E **581.532,65m**; deste segue com azimute de $98^{\circ}26'25''$ e distância de 27,46m, confrontando com terras de , até atingir o ponto **P13123**, de coordenadas N **9.720.505,58m** e E **581.559,81m**; deste segue com azimute de $87^{\circ}40'58''$ e distância de 9,10m, confrontando com terras de , até atingir o ponto **P13124**, de coordenadas N **9.720.505,95m** e E **581.568,91m**; deste segue com azimute de $104^{\circ}42'18''$ e distância de 21,81m, confrontando com terras de , até atingir o ponto **P13125**, de coordenadas N **9.720.500,41m** e E **581.590,00m**; deste segue com azimute de $100^{\circ}31'34''$ e distância de 28,43m, confrontando com terras de , até atingir o ponto **P13126**, de coordenadas N **9.720.495,22m** e E **581.617,95m**; deste segue com azimute de $104^{\circ}33'00''$ e distância de 31,10m, confrontando com terras de , até atingir o ponto **P13127**, de coordenadas N **9.720.487,41m** e E **581.648,06m**; deste segue com azimute de $112^{\circ}20'02''$ e distância de 33,28m, confrontando com terras de , até atingir o ponto **P13128**, de coordenadas N **9.720.474,76m** e E **581.678,84m**; deste segue com azimute de $118^{\circ}05'16''$ e distância de 33,48m, confrontando com terras de , até atingir o ponto **P13129**, de coordenadas N **9.720.459,00m** e E **581.708,38m**; deste segue com azimute de $120^{\circ}47'08''$ e distância de 26,35m, confrontando com terras de , até atingir o ponto **P13130**, de coordenadas N **9.720.445,51m** e E **581.731,01m**; deste segue com azimute de $116^{\circ}39'42''$ e distância de 17,76m, confrontando com terras de , até atingir o ponto **P13131**, de coordenadas N **9.720.437,54m** e E **581.746,88m**; deste segue com azimute de $105^{\circ}48'56''$ e distância de 12,54m, confrontando com terras de , até atingir o ponto **P13132**, de coordenadas N **9.720.434,13m** e E **581.758,95m**; deste segue com azimute de $34^{\circ}29'52''$ e distância de 1,28m, confrontando com terras de , até atingir o ponto **P13133**, de coordenadas N **9.720.435,18m** e E **581.759,67m**; deste segue com azimute de $105^{\circ}49'12''$ e distância de 0,56m, confrontando com terras de , até atingir o ponto **P13134**, de coordenadas N **9.720.435,03m** e E **581.760,21m**; deste segue com azimute de $34^{\circ}29'53''$ e distância de 21,97m, confrontando com terras de , até atingir o ponto **P13135**, de coordenadas N **9.720.453,13m** e E **581.772,65m**; deste segue com azimute de $22^{\circ}42'46''$ e distância de 25,99m, confrontando com terras de , até atingir o ponto **P13136**, de coordenadas N **9.720.477,11m** e E **581.782,69m**; deste segue com azimute de $62^{\circ}32'24''$ e distância de 22,09m, confrontando com terras de , até atingir o ponto **P13137**, de coordenadas N **9.720.487,29m** e E **581.802,29m**; deste segue com azimute de $69^{\circ}27'21''$ e distância de 21,25m, confrontando com terras de , até atingir o ponto **P13138**, de coordenadas N



PREFEITURA DE SÃO LUÍS

SECRETARIA MUNICIPAL DE GOVERNO

MINUTA DE ANTEPROJETO DE LEI Nº _____ DE _____ DE 2019

9.720.494,75m e E 581.822,19m; deste segue com azimute de $332^{\circ}20'21''$ e distância de 0,41m, confrontando com terras de , até atingir o ponto **P13139**, de coordenadas **N 9.720.495,11m e E 581.822,00m;** deste segue com azimute de $69^{\circ}27'19''$ e distância de 1,55m, confrontando com terras de , até atingir o ponto **P13140**, de coordenadas **N 9.720.495,65m e E 581.823,45m;** deste segue com azimute de $332^{\circ}20'22''$ e distância de 19,65m, confrontando com terras de , até atingir o ponto **P13141**, de coordenadas **N 9.720.513,06m e E 581.814,33m;** deste segue com azimute de $42^{\circ}56'56''$ e distância de 14,01m, confrontando com terras de , até atingir o ponto **P13142**, de coordenadas **N 9.720.523,31m e E 581.823,87m;** deste segue com azimute de $117^{\circ}40'52''$ e distância de 38,25m, confrontando com terras de , até atingir o ponto **P13143**, de coordenadas **N 9.720.505,54m e E 581.857,74m;** deste segue com azimute de $117^{\circ}40'52''$ e distância de 0,09m, confrontando com terras de , até atingir o ponto **P13144**, de coordenadas **N 9.720.505,50m e E 581.857,82m;** deste segue com azimute de $159^{\circ}04'40''$ e distância de 12,00m, confrontando com terras de , até atingir o ponto **P13145**, de coordenadas **N 9.720.494,30m e E 581.862,11m;** deste segue com azimute de $270^{\circ}20'02''$ e distância de 0,06m, confrontando com terras de , até atingir o ponto **P13146**, de coordenadas **N 9.720.494,30m e E 581.862,04m;** deste segue com azimute de $270^{\circ}20'02''$ e distância de 18,05m, confrontando com terras de , até atingir o ponto **P13147**, de coordenadas **N 9.720.494,40m e E 581.843,99m;** deste segue com azimute de $212^{\circ}45'00''$ e distância de 0,99m, confrontando com terras de , até atingir o ponto **P13148**, de coordenadas **N 9.720.493,57m e E 581.843,46m;** deste segue com azimute de $212^{\circ}45'00''$ e distância de 0,09m, confrontando com terras de , até atingir o ponto **P13149**, de coordenadas **N 9.720.493,49m e E 581.843,41m;** deste segue com azimute de $270^{\circ}20'09''$ e distância de 0,68m, confrontando com terras de , até atingir o ponto **P13150**, de coordenadas **N 9.720.493,50m e E 581.842,73m;** deste segue com azimute de $212^{\circ}45'09''$ e distância de 2,55m, confrontando com terras de , até atingir o ponto **P13151**, de coordenadas **N 9.720.491,36m e E 581.841,35m;** deste segue com azimute de $254^{\circ}29'05''$ e distância de 0,18m, confrontando com terras de , até atingir o ponto **P13152**, de coordenadas **N 9.720.491,31m e E 581.841,18m;** deste segue com azimute de $254^{\circ}29'05''$ e distância de 6,48m, confrontando com terras de , até atingir o ponto **P13153**, de coordenadas **N 9.720.489,58m e E 581.834,94m;** deste segue com azimute de $198^{\circ}26'42''$ e distância de 0,52m, confrontando com terras de , até atingir o ponto **P13154**, de coordenadas **N 9.720.489,08m e E 581.834,78m;** deste segue com azimute de $198^{\circ}26'42''$ e distância de 0,12m, confrontando com terras de , até atingir o ponto **P13155**, de coordenadas **N 9.720.488,97m e E 581.834,74m;** deste segue com azimute de $254^{\circ}29'03''$ e distância de 1,10m, confrontando com terras de , até atingir o ponto **P13156**, de coordenadas **N 9.720.488,67m e E 581.833,68m;** deste segue com azimute de $198^{\circ}26'44''$ e distância de 5,57m, confrontando com terras de , até atingir o ponto **P13157**, de coordenadas **N 9.720.483,39m e E 581.831,92m;** deste segue com azimute de $261^{\circ}15'31''$ e distância de 0,13m, confrontando com terras de , até atingir o ponto **P13158**, de coordenadas **N 9.720.483,37m e E 581.831,79m;** deste segue com azimute de $261^{\circ}15'31''$ e distância de 6,79m, confrontando com terras de , até atingir o ponto **P13159**, de coordenadas **N 9.720.482,34m e E 581.825,09m;** deste segue com azimute de $270^{\circ}00'00''$ e distância de 6,64m, confrontando com terras de , até atingir o ponto **P13160**, de coordenadas **N 9.720.482,34m e E 581.818,45m;** deste segue com azimute de $199^{\circ}48'29''$ e distância de 0,88m, confrontando com terras de , até atingir o ponto **P13161**, de coordenadas **N 9.720.481,51m e E 581.818,15m;** deste segue com azimute de $199^{\circ}48'29''$ e distância de 0,08m, confrontando com terras de , até atingir o ponto **P13162**, de coordenadas **N 9.720.481,44m e E 581.818,12m;** deste segue com azimute de $269^{\circ}59'59''$ e distância de 0,94m, confrontando com terras de , até atingir o ponto **P13163**, de coordenadas **N 9.720.481,44m e E 581.817,19m;** deste segue com azimute de $199^{\circ}48'39''$ e distância de 4,59m, confrontando com terras de , até atingir o ponto **P13164**, de coordenadas **N 9.720.477,12m e E 581.815,63m;** deste segue com azimute de $259^{\circ}00'11''$ e distância de 0,13m, confrontando com terras de , até atingir o ponto **P13165**, de coordenadas **N 9.720.477,09m e E 581.815,50m;** deste segue com azimute de $259^{\circ}00'11''$ e distância de 6,22m, confrontando com terras de , até atingir o ponto **P13166**, de coordenadas **N 9.720.475,91m e E 581.809,40m;** deste segue com azimute de $220^{\circ}07'13''$ e distância de 0,88m, confrontando com terras de , até atingir o ponto **P13167**, de coordenadas **N 9.720.475,23m e E 581.808,83m;** deste segue com azimute de $220^{\circ}07'13''$ e distância de 0,15m, confrontando com terras de , até atingir o ponto **P13168**, de coordenadas **N 9.720.475,12m e E 581.808,73m;** deste segue com azimute de $259^{\circ}00'08''$ e distância de 0,61m, confrontando com terras de , até atingir o ponto **P13169**, de coordenadas **N 9.720.475,01m e E 581.808,14m;** deste segue com azimute de $220^{\circ}07'06''$ e distância de 4,99m, confrontando com terras de , até atingir o ponto **P13170**, de coordenadas **N 9.720.471,19m e E 581.804,92m;** deste segue com azimute de $180^{\circ}00'00''$ e distância de 4,22m, confrontando com terras de , até atingir o ponto **P13171**, de coordenadas **N 9.720.466,96m e E 581.804,92m;** deste segue com azimute de $232^{\circ}08'31''$ e distância de 4,59m, confrontando com terras de , até atingir o ponto **P13172**, de coordenadas **N 9.720.464,15m e E 581.801,30m;** deste segue com azimute de $209^{\circ}43'20''$ e distância de 4,99m, confrontando com terras de , até atingir o ponto **P13173**, de coordenadas **N**



PREFEITURA DE SÃO LUÍS

SECRETARIA MUNICIPAL DE GOVERNO

MINUTA DE ANTEPROJETO DE LEI Nº _____ DE _____ DE 2019

9.720.459,81m e **E 581.798,82m**; deste segue com azimute de $202^{\circ}50'45''$ e distância de 10,60m, confrontando com terras de , até atingir o ponto **P13174**, de coordenadas **N 9.720.450,04m** e **E 581.794,71m**; deste segue com azimute de $228^{\circ}01'50''$ e distância de 13,84m, confrontando com terras de , até atingir o ponto **P13175**, de coordenadas **N 9.720.440,79m** e **E 581.784,42m**; deste segue com azimute de $191^{\circ}53'43''$ e distância de 9,98m, confrontando com terras de , até atingir o ponto **P13176**, de coordenadas **N 9.720.431,02m** e **E 581.782,36m**; deste segue com azimute de $174^{\circ}17'10''$ e distância de 10,33m, confrontando com terras de , até atingir o ponto **P13177**, de coordenadas **N 9.720.420,74m** e **E 581.783,39m**; deste segue com azimute de $152^{\circ}38'09''$ e distância de 16,70m, confrontando com terras de , até atingir o ponto **P13178**, de coordenadas **N 9.720.405,91m** e **E 581.791,07m**; deste segue com azimute de $152^{\circ}38'09''$ e distância de 0,08m, confrontando com terras de , até atingir o ponto **P13179**, de coordenadas **N 9.720.405,83m** e **E 581.791,10m**; deste segue com azimute de $92^{\circ}07'11''$ e distância de 13,90m, confrontando com terras de , até atingir o ponto **P13180**, de coordenadas **N 9.720.405,32m** e **E 581.804,99m**; deste segue com azimute de $111^{\circ}47'21''$ e distância de 11,08m, confrontando com terras de , até atingir o ponto **P13181**, de coordenadas **N 9.720.401,21m** e **E 581.815,28m**; deste segue com azimute de $104^{\circ}55'24''$ e distância de 7,29m, confrontando com terras de , até atingir o ponto **P13182**, de coordenadas **N 9.720.399,33m** e **E 581.822,33m**; deste segue com azimute de $249^{\circ}27'22''$ e distância de 6,73m, confrontando com terras de , até atingir o ponto **P13183**, de coordenadas **N 9.720.396,97m** e **E 581.816,03m**; deste segue com azimute de $188^{\circ}08'24''$ e distância de 0,34m, confrontando com terras de , até atingir o ponto **P13184**, de coordenadas **N 9.720.396,63m** e **E 581.815,98m**; deste segue com azimute de $188^{\circ}08'24''$ e distância de 0,12m, confrontando com terras de , até atingir o ponto **P13185**, de coordenadas **N 9.720.396,51m** e **E 581.815,96m**; deste segue com azimute de $249^{\circ}27'26''$ e distância de 1,28m, confrontando com terras de , até atingir o ponto **P13186**, de coordenadas **N 9.720.396,07m** e **E 581.814,77m**; deste segue com azimute de $188^{\circ}08'05''$ e distância de 7,27m, confrontando com terras de , até atingir o ponto **P13187**, de coordenadas **N 9.720.388,87m** e **E 581.813,74m**; deste segue com azimute de $164^{\circ}02'42''$ e distância de 7,46m, confrontando com terras de , até atingir o ponto **P13188**, de coordenadas **N 9.720.381,70m** e **E 581.815,79m**; deste segue com azimute de $164^{\circ}02'42''$ e distância de 0,03m, confrontando com terras de , até atingir o ponto **P13189**, de coordenadas **N 9.720.381,67m** e **E 581.815,80m**; deste segue com azimute de $120^{\circ}03'12''$ e distância de 11,24m, confrontando com terras de , até atingir o ponto **P13190**, de coordenadas **N 9.720.376,04m** e **E 581.825,53m**; deste segue com azimute de $120^{\circ}03'12''$ e distância de 0,05m, confrontando com terras de , até atingir o ponto **P13191**, de coordenadas **N 9.720.376,02m** e **E 581.825,57m**; deste segue com azimute de $134^{\circ}58'51''$ e distância de 3,64m, confrontando com terras de , até atingir o ponto **P13192**, de coordenadas **N 9.720.373,45m** e **E 581.828,14m**; deste segue com azimute de $180^{\circ}00'00''$ e distância de 14,36m, confrontando com terras de , até atingir o ponto **P13193**, de coordenadas **N 9.720.359,08m** e **E 581.828,14m**; deste segue com azimute de $180^{\circ}00'00''$ e distância de 0,03m, confrontando com terras de , até atingir o ponto **P13194**, de coordenadas **N 9.720.359,05m** e **E 581.828,14m**; deste segue com azimute de $116^{\circ}33'05''$ e distância de 10,29m, confrontando com terras de , até atingir o ponto **P13195**, de coordenadas **N 9.720.354,45m** e **E 581.837,35m**; deste segue com azimute de $116^{\circ}33'05''$ e distância de 0,06m, confrontando com terras de , até atingir o ponto **P13196**, de coordenadas **N 9.720.354,43m** e **E 581.837,40m**; deste segue com azimute de $140^{\circ}10'13''$ e distância de 12,11m, confrontando com terras de , até atingir o ponto **P13197**, de coordenadas **N 9.720.345,13m** e **E 581.845,16m**; deste segue com azimute de $209^{\circ}04'12''$ e distância de 17,84m, confrontando com terras de , até atingir o ponto **P13198**, de coordenadas **N 9.720.329,53m** e **E 581.836,49m**; deste segue com azimute de $161^{\circ}33'17''$ e distância de 11,35m, confrontando com terras de , até atingir o ponto **P13199**, de coordenadas **N 9.720.318,77m** e **E 581.840,08m**; deste segue com azimute de $161^{\circ}33'17''$ e distância de 0,03m, confrontando com terras de , até atingir o ponto **P13200**, de coordenadas **N 9.720.318,73m** e **E 581.840,09m**; deste segue com azimute de $117^{\circ}52'59''$ e distância de 9,89m, confrontando com terras de , até atingir o ponto **P13201**, de coordenadas **N 9.720.314,11m** e **E 581.848,83m**; deste segue com azimute de $100^{\circ}07'08''$ e distância de 14,54m, confrontando com terras de , até atingir o ponto **P13202**, de coordenadas **N 9.720.311,55m** e **E 581.863,14m**; deste segue com azimute de $100^{\circ}07'08''$ e distância de 0,09m, confrontando com terras de , até atingir o ponto **P13203**, de coordenadas **N 9.720.311,54m** e **E 581.863,24m**; deste segue com azimute de $180^{\circ}00'00''$ e distância de 19,49m, confrontando com terras de , até atingir o ponto **P13204**, de coordenadas **N 9.720.292,05m** e **E 581.863,24m**; deste segue com azimute de $180^{\circ}00'00''$ e distância de 0,05m, confrontando com terras de , até atingir o ponto **P13205**, de coordenadas **N 9.720.292,00m** e **E 581.863,24m**; deste segue com azimute de $106^{\circ}15'02''$ e distância de 12,86m, confrontando com terras de , até atingir o ponto **P13206**, de coordenadas **N 9.720.288,40m** e **E 581.875,58m**; deste segue com azimute de $90^{\circ}00'00''$ e distância de 15,43m, confrontando com terras de , até atingir o ponto **P13207**, de coordenadas **N 9.720.288,40m** e **E 581.891,01m**; deste segue com azimute de $74^{\circ}35'13''$ e distância de 15,47m, confrontando com terras de , até atingir o ponto **P13208**, de coordenadas **N**



PREFEITURA DE SÃO LUÍS

SECRETARIA MUNICIPAL DE GOVERNO

MINUTA DE ANTEPROJETO DE LEI Nº _____ DE _____ DE 2019

9.720.292,52m e E 581.905,93m; deste segue com azimute de $47^{\circ}08'24''$ e distância de 1,16m, confrontando com terras de , até atingir o ponto **P13209**, de coordenadas **N 9.720.293,31m e E 581.906,78m**; deste segue com azimute de $74^{\circ}35'12''$ e distância de 0,43m, confrontando com terras de , até atingir o ponto **P13210**, de coordenadas **N 9.720.293,42m e E 581.907,19m**; deste segue com azimute de $47^{\circ}08'19''$ e distância de 8,86m, confrontando com terras de , até atingir o ponto **P13211**, de coordenadas **N 9.720.299,44m e E 581.913,68m**; deste segue com azimute de $66^{\circ}03'01''$ e distância de 9,46m, confrontando com terras de , até atingir o ponto **P13212**, de coordenadas **N 9.720.303,28m e E 581.922,33m**; deste segue com azimute de $66^{\circ}03'01''$ e distância de 0,07m, confrontando com terras de , até atingir o ponto **P13213**, de coordenadas **N 9.720.303,31m e E 581.922,39m**; deste segue com azimute de $163^{\circ}17'30''$ e distância de 5,17m, confrontando com terras de , até atingir o ponto **P13214**, de coordenadas **N 9.720.298,36m e E 581.923,88m**; deste segue com azimute de $241^{\circ}24'16''$ e distância de 0,07m, confrontando com terras de , até atingir o ponto **P13215**, de coordenadas **N 9.720.298,32m e E 581.923,82m**; deste segue com azimute de $241^{\circ}24'16''$ e distância de 4,88m, confrontando com terras de , até atingir o ponto **P13216**, de coordenadas **N 9.720.295,99m e E 581.919,54m**; deste segue com azimute de $174^{\circ}17'24''$ e distância de 0,08m, confrontando com terras de , até atingir o ponto **P13217**, de coordenadas **N 9.720.295,90m e E 581.919,55m**; deste segue com azimute de $174^{\circ}17'24''$ e distância de 0,12m, confrontando com terras de , até atingir o ponto **P13218**, de coordenadas **N 9.720.295,78m e E 581.919,56m**; deste segue com azimute de $241^{\circ}24'08''$ e distância de 1,46m, confrontando com terras de , até atingir o ponto **P13219**, de coordenadas **N 9.720.295,09m e E 581.918,28m**; deste segue com azimute de $174^{\circ}17'01''$ e distância de 5,09m, confrontando com terras de , até atingir o ponto **P13220**, de coordenadas **N 9.720.290,02m e E 581.918,78m**; deste segue com azimute de $174^{\circ}17'02''$ e distância de 0,07m, confrontando com terras de , até atingir o ponto **P13221**, de coordenadas **N 9.720.289,95m e E 581.918,79m**; deste segue com azimute de $91^{\circ}47'20''$ e distância de 16,47m, confrontando com terras de , até atingir o ponto **P13222**, de coordenadas **N 9.720.289,43m e E 581.935,25m**; deste segue com azimute de $55^{\circ}01'29''$ e distância de 12,56m, confrontando com terras de , até atingir o ponto **P13223**, de coordenadas **N 9.720.296,63m e E 581.945,54m**; deste segue com azimute de $96^{\circ}20'08''$ e distância de 9,32m, confrontando com terras de , até atingir o ponto **P13224**, de coordenadas **N 9.720.295,60m e E 581.954,80m**; deste segue com azimute de $116^{\circ}33'07''$ e distância de 11,50m, confrontando com terras de , até atingir o ponto **P13225**, de coordenadas **N 9.720.290,46m e E 581.965,09m**; deste segue com azimute de $78^{\circ}41'44''$ e distância de 10,49m, confrontando com terras de , até atingir o ponto **P13226**, de coordenadas **N 9.720.292,52m e E 581.975,37m**; deste segue com azimute de $113^{\circ}29'12''$ e distância de 0,78m, confrontando com terras de , até atingir o ponto **P13227**, de coordenadas **N 9.720.292,20m e E 581.976,09m**; deste segue com azimute de $113^{\circ}29'12''$ e distância de 12,12m, confrontando com terras de , até atingir o ponto **P13228**, de coordenadas **N 9.720.287,37m e E 581.987,21m**; deste segue com azimute de $90^{\circ}00'00''$ e distância de 9,99m, confrontando com terras de , até atingir o ponto **P13229**, de coordenadas **N 9.720.287,37m e E 581.997,20m**; deste segue com azimute de $90^{\circ}00'00''$ e distância de 1,84m, confrontando com terras de , até atingir o ponto **P13230**, de coordenadas **N 9.720.287,37m e E 581.999,04m**; deste segue com azimute de $118^{\circ}17'08''$ e distância de 15,10m, confrontando com terras de , até atingir o ponto **P13231**, de coordenadas **N 9.720.280,22m e E 582.012,34m**; deste segue com azimute de $118^{\circ}17'08''$ e distância de 0,09m, confrontando com terras de , até atingir o ponto **P13232**, de coordenadas **N 9.720.280,18m e E 582.012,41m**; deste segue com azimute de $153^{\circ}25'13''$ e distância de 5,67m, confrontando com terras de , até atingir o ponto **P13233**, de coordenadas **N 9.720.275,10m e E 582.014,95m**; deste segue com azimute de $153^{\circ}25'13''$ e distância de 0,07m, confrontando com terras de , até atingir o ponto **P13234**, de coordenadas **N 9.720.275,04m e E 582.014,98m**; deste segue com azimute de $99^{\circ}27'24''$ e distância de 12,52m, confrontando com terras de , até atingir o ponto **P13235**, de coordenadas **N 9.720.272,98m e E 582.027,33m**; deste segue com azimute de $90^{\circ}00'00''$ e distância de 6,17m, confrontando com terras de , até atingir o ponto **P13236**, de coordenadas **N 9.720.272,98m e E 582.033,50m**; deste segue com azimute de $15^{\circ}31'56''$ e distância de 0,94m, confrontando com terras de , até atingir o ponto **P13237**, de coordenadas **N 9.720.273,88m e E 582.033,75m**; deste segue com azimute de $89^{\circ}59'59''$ e distância de 1,01m, confrontando com terras de , até atingir o ponto **P13238**, de coordenadas **N 9.720.273,88m e E 582.034,76m**; deste segue com azimute de $15^{\circ}32'00''$ e distância de 9,60m, confrontando com terras de , até atingir o ponto **P13239**, de coordenadas **N 9.720.283,14m e E 582.037,33m**; deste segue com azimute de $0^{\circ}00'00''$ e distância de 6,17m, confrontando com terras de , até atingir o ponto **P13240**, de coordenadas **N 9.720.289,31m e E 582.037,33m**; deste segue com azimute de $325^{\circ}36'11''$ e distância de 11,84m, confrontando com terras de , até atingir o ponto **P13241**, de coordenadas **N 9.720.299,07m e E 582.030,65m**; deste segue com azimute de $345^{\circ}57'20''$ e distância de 5,30m, confrontando com terras de , até atingir o ponto **P13242**, de coordenadas **N 9.720.304,21m e E 582.029,36m**; deste segue com azimute de $94^{\circ}45'41''$ e distância de 4,67m, confrontando com terras de , até atingir o ponto **P13243**, de coordenadas **N**



PREFEITURA DE SÃO LUÍS

SECRETARIA MUNICIPAL DE GOVERNO

MINUTA DE ANTEPROJETO DE LEI Nº _____ DE _____ DE 2019

9.720.303,83m e E 582.034,02m; deste segue com azimute de 118°35'40" e distância de 6,44m, confrontando com terras de , até atingir o ponto **P13244**, de coordenadas N 9.720.300,74m e E 582.039,67m; deste segue com azimute de 93°48'38" e distância de 7,55m, confrontando com terras de , até atingir o ponto **P13245**, de coordenadas N 9.720.300,24m e E 582.047,21m; deste segue com azimute de 93°48'38" e distância de 0,18m, confrontando com terras de , até atingir o ponto **P13246**, de coordenadas N 9.720.300,23m e E 582.047,39m; deste segue com azimute de 233°59'20" e distância de 7,00m, confrontando com terras de , até atingir o ponto **P13247**, de coordenadas N 9.720.296,11m e E 582.041,73m; deste segue com azimute de 216°02'38" e distância de 6,99m, confrontando com terras de , até atingir o ponto **P13248**, de coordenadas N 9.720.290,46m e E 582.037,62m; deste segue com azimute de 141°49'31" e distância de 9,16m, confrontando com terras de , até atingir o ponto **P13249**, de coordenadas N 9.720.283,26m e E 582.043,27m; deste segue com azimute de 166°59'48" e distância de 6,86m, confrontando com terras de , até atingir o ponto **P13250**, de coordenadas N 9.720.276,58m e E 582.044,82m; deste segue com azimute de 200°34'03" e distância de 8,79m, confrontando com terras de , até atingir o ponto **P13251**, de coordenadas N 9.720.268,35m e E 582.041,73m; deste segue com azimute de 150°55'54" e distância de 5,26m, confrontando com terras de , até atingir o ponto **P13252**, de coordenadas N 9.720.263,75m e E 582.044,29m; deste segue com azimute de 150°55'54" e distância de 0,03m, confrontando com terras de , até atingir o ponto **P13253**, de coordenadas N 9.720.263,73m e E 582.044,30m; deste segue com azimute de 122°07'01" e distância de 8,85m, confrontando com terras de , até atingir o ponto **P13254**, de coordenadas N 9.720.259,02m e E 582.051,80m; deste segue com azimute de 95°04'35" e distância de 1,43m, confrontando com terras de , até atingir o ponto **P13255**, de coordenadas N 9.720.258,90m e E 582.053,22m; deste segue com azimute de 95°04'35" e distância de 20,95m, confrontando com terras de , até atingir o ponto **P13256**, de coordenadas N 9.720.257,04m e E 582.074,09m; deste segue com azimute de 95°04'35" e distância de 0,86m, confrontando com terras de , até atingir o ponto **P13257**, de coordenadas N 9.720.256,97m e E 582.074,94m; deste segue com azimute de 358°01'26" e distância de 1,02m, confrontando com terras de , até atingir o ponto **P13258**, de coordenadas N 9.720.257,99m e E 582.074,91m; deste segue com azimute de 95°04'31" e distância de 1,30m, confrontando com terras de , até atingir o ponto **P13259**, de coordenadas N 9.720.257,87m e E 582.076,21m; deste segue com azimute de 358°01'26" e distância de 12,66m, confrontando com terras de , até atingir o ponto **P13260**, de coordenadas N 9.720.270,52m e E 582.075,77m; deste segue com azimute de 358°01'26" e distância de 0,02m, confrontando com terras de , até atingir o ponto **P13261**, de coordenadas N 9.720.270,54m e E 582.075,77m; deste segue com azimute de 134°58'51" e distância de 6,01m, confrontando com terras de , até atingir o ponto **P13262**, de coordenadas N 9.720.266,29m e E 582.080,02m; deste segue com azimute de 134°58'51" e distância de 0,09m, confrontando com terras de , até atingir o ponto **P13263**, de coordenadas N 9.720.266,22m e E 582.080,09m; deste segue com azimute de 108°57'35" e distância de 17,34m, confrontando com terras de , até atingir o ponto **P13264**, de coordenadas N 9.720.260,59m e E 582.096,49m; deste segue com azimute de 108°57'35" e distância de 0,06m, confrontando com terras de , até atingir o ponto **P13265**, de coordenadas N 9.720.260,57m e E 582.096,55m; deste segue com azimute de 147°14'57" e distância de 8,47m, confrontando com terras de , até atingir o ponto **P13266**, de coordenadas N 9.720.253,44m e E 582.101,13m; deste segue com azimute de 147°14'57" e distância de 0,08m, confrontando com terras de , até atingir o ponto **P13267**, de coordenadas N 9.720.253,37m e E 582.101,18m; deste segue com azimute de 97°07'14" e distância de 12,44m, confrontando com terras de , até atingir o ponto **P13268**, de coordenadas N 9.720.251,83m e E 582.113,52m; deste segue com azimute de 53°08'42" e distância de 1,52m, confrontando com terras de , até atingir o ponto **P13269**, de coordenadas N 9.720.252,74m e E 582.114,74m; deste segue com azimute de 97°08'03" e distância de 0,05m, confrontando com terras de , até atingir o ponto **P13270**, de coordenadas N 9.720.252,73m e E 582.114,79m; deste segue com azimute de 53°08'50" e distância de 12,86m, confrontando com terras de , até atingir o ponto **P13271**, de coordenadas N 9.720.260,44m e E 582.125,07m; deste segue com azimute de 344°02'45" e distância de 2,74m, confrontando com terras de , até atingir o ponto **P13272**, de coordenadas N 9.720.263,07m e E 582.124,32m; deste segue com azimute de 92°23'06" e distância de 10,82m, confrontando com terras de , até atingir o ponto **P13273**, de coordenadas N 9.720.262,62m e E 582.135,13m; deste segue com azimute de 62°15'22" e distância de 11,04m, confrontando com terras de , até atingir o ponto **P13274**, de coordenadas N 9.720.267,76m e E 582.144,90m; deste segue com azimute de 40°37'03" e distância de 0,57m, confrontando com terras de , até atingir o ponto **P13275**, de coordenadas N 9.720.268,20m e E 582.145,28m; deste segue com azimute de 62°15'20" e distância de 1,00m, confrontando com terras de , até atingir o ponto **P13276**, de coordenadas N 9.720.268,67m e E 582.146,16m; deste segue com azimute de 40°37'08" e distância de 9,48m, confrontando com terras de , até atingir o ponto **P13277**, de coordenadas N 9.720.275,86m e E 582.152,34m; deste segue com azimute de 25°39'19" e distância de 13,97m, confrontando com terras de , até atingir o ponto **P13278**, de coordenadas N 9.720.288,45m e E



PREFEITURA DE SÃO LUÍS

SECRETARIA MUNICIPAL DE GOVERNO

MINUTA DE ANTEPROJETO DE LEI Nº _____ DE _____ DE 2019

582.158,38m; deste segue com azimute de $60^{\circ}32'20''$ e distância de 12,28m, confrontando com terras de , até atingir o ponto **P13279**, de coordenadas **N 9.720.294,50m** e **E 582.169,08m**; deste segue com azimute de $43^{\circ}23'00''$ e distância de 0,56m, confrontando com terras de , até atingir o ponto **P13280**, de coordenadas **N 9.720.294,90m** e **E 582.169,47m**; deste segue com azimute de $60^{\circ}32'18''$ e distância de 1,00m, confrontando com terras de , até atingir o ponto **P13281**, de coordenadas **N 9.720.295,40m** e **E 582.170,34m**; deste segue com azimute de $43^{\circ}22'53''$ e distância de 12,73m, confrontando com terras de , até atingir o ponto **P13282**, de coordenadas **N 9.720.304,65m** e **E 582.179,08m**; deste segue com azimute de $34^{\circ}23'48''$ e distância de 11,84m, confrontando com terras de , até atingir o ponto **P13283**, de coordenadas **N 9.720.314,42m** e **E 582.185,77m**; deste segue com azimute de $19^{\circ}52'00''$ e distância de 19,68m, confrontando com terras de , até atingir o ponto **P13284**, de coordenadas **N 9.720.332,93m** e **E 582.192,46m**; deste segue com azimute de $30^{\circ}35'42''$ e distância de 13,14m, confrontando com terras de , até atingir o ponto **P13285**, de coordenadas **N 9.720.344,24m** e **E 582.199,15m**; deste segue com azimute de $329^{\circ}31'08''$ e distância de 10,14m, confrontando com terras de , até atingir o ponto **P13286**, de coordenadas **N 9.720.352,98m** e **E 582.194,00m**; deste segue com azimute de $357^{\circ}42'29''$ e distância de 12,86m, confrontando com terras de , até atingir o ponto **P13287**, de coordenadas **N 9.720.365,83m** e **E 582.193,49m**; deste segue com azimute de $45^{\circ}01'05''$ e distância de 9,45m, confrontando com terras de , até atingir o ponto **P13288**, de coordenadas **N 9.720.372,51m** e **E 582.200,18m**; deste segue com azimute de $29^{\circ}04'12''$ e distância de 9,91m, confrontando com terras de , até atingir o ponto **P13289**, de coordenadas **N 9.720.381,17m** e **E 582.204,99m**; deste segue com azimute de $71^{\circ}34'32''$ e distância de 12,03m, confrontando com terras de , até atingir o ponto **P13290**, de coordenadas **N 9.720.384,97m** e **E 582.216,40m**; deste segue com azimute de $30^{\circ}58'50''$ e distância de 0,70m, confrontando com terras de , até atingir o ponto **P13291**, de coordenadas **N 9.720.385,58m** e **E 582.216,77m**; deste segue com azimute de $71^{\circ}34'37''$ e distância de 0,95m, confrontando com terras de , até atingir o ponto **P13292**, de coordenadas **N 9.720.385,88m** e **E 582.217,66m**; deste segue com azimute de $30^{\circ}58'46''$ e distância de 8,99m, confrontando com terras de , até atingir o ponto **P13293**, de coordenadas **N 9.720.393,59m** e **E 582.222,29m**; deste segue com azimute de $341^{\circ}33'15''$ e distância de 11,38m, confrontando com terras de , até atingir o ponto **P13294**, de coordenadas **N 9.720.404,38m** e **E 582.218,69m**; deste segue com azimute de $41^{\circ}26'28''$ e distância de 11,66m, confrontando com terras de , até atingir o ponto **P13295**, de coordenadas **N 9.720.413,12m** e **E 582.226,41m**; deste segue com azimute de $18^{\circ}26'44''$ e distância de 11,38m, confrontando com terras de , até atingir o ponto **P13296**, de coordenadas **N 9.720.423,92m** e **E 582.230,01m**; deste segue com azimute de $344^{\circ}36'56''$ e distância de 11,00m, confrontando com terras de , até atingir o ponto **P13297**, de coordenadas **N 9.720.434,53m** e **E 582.227,09m**; deste segue com azimute de $17^{\circ}39'38''$ e distância de 11,87m, confrontando com terras de , até atingir o ponto **P13298**, de coordenadas **N 9.720.445,84m** e **E 582.230,69m**; deste segue com azimute de $38^{\circ}40'37''$ e distância de 13,17m, confrontando com terras de , até atingir o ponto **P13299**, de coordenadas **N 9.720.456,12m** e **E 582.238,92m**; deste segue com azimute de $22^{\circ}10'43''$ e distância de 14,99m, confrontando com terras de , até atingir o ponto **P13300**, de coordenadas **N 9.720.470,00m** e **E 582.244,58m**; deste segue com azimute de $32^{\circ}17'30''$ e distância de 11,55m, confrontando com terras de , até atingir o ponto **P13301**, de coordenadas **N 9.720.479,77m** e **E 582.250,75m**; deste segue com azimute de $28^{\circ}11'36''$ e distância de 32,66m, confrontando com terras de , até atingir o ponto **P13302**, de coordenadas **N 9.720.508,55m** e **E 582.266,19m**; deste segue com azimute de $17^{\circ}15'06''$ e distância de 15,61m, confrontando com terras de , até atingir o ponto **P13303**, de coordenadas **N 9.720.523,46m** e **E 582.270,82m**; deste segue com azimute de $354^{\circ}52'46''$ e distância de 34,58m, confrontando com terras de , até atingir o ponto **P13304**, de coordenadas **N 9.720.557,91m** e **E 582.267,73m**; deste segue com azimute de $12^{\circ}16'54''$ e distância de 12,34m, confrontando com terras de , até atingir o ponto **P13305**, de coordenadas **N 9.720.569,96m** e **E 582.270,35m**; deste segue com azimute de $346^{\circ}34'40''$ e distância de 18,67m, confrontando com terras de , até atingir o ponto **P13306**, de coordenadas **N 9.720.588,12m** e **E 582.266,02m**; deste segue com azimute de $2^{\circ}41'57''$ e distância de 16,03m, confrontando com terras de , até atingir o ponto **P13307**, de coordenadas **N 9.720.604,13m** e **E 582.266,77m**; deste segue com azimute de $28^{\circ}05'20''$ e distância de 15,07m, confrontando com terras de , até atingir o ponto **P13308**, de coordenadas **N 9.720.617,42m** e **E 582.273,87m**; deste segue com azimute de $41^{\circ}04'43''$ e distância de 9,38m, confrontando com terras de , até atingir o ponto **P13309**, de coordenadas **N 9.720.624,49m** e **E 582.280,03m**; deste segue com azimute de $73^{\circ}01'22''$ e distância de 38,32m, confrontando com terras de , até atingir o ponto **P13310**, de coordenadas **N 9.720.635,68m** e **E 582.316,68m**; deste segue com azimute de $90^{\circ}58'20''$ e distância de 37,66m, confrontando com terras de , até atingir o ponto **P13311**, de coordenadas **N 9.720.635,04m** e **E 582.354,34m**; deste segue com azimute de $122^{\circ}54'43''$ e distância de 14,17m, confrontando com terras de , até atingir o ponto **P13312**, de coordenadas **N 9.720.627,35m** e **E 582.366,23m**; deste segue com azimute de $122^{\circ}54'43''$ e distância de 0,05m, confrontando com terras de , até atingir o ponto **P13313**, de coordenadas **N 9.720.627,32m** e **E 582.366,28m**; deste segue com



PREFEITURA DE SÃO LUÍS

SECRETARIA MUNICIPAL DE GOVERNO

MINUTA DE ANTEPROJETO DE LEI Nº _____ DE _____ DE 2019

azimute de $133^{\circ}59'14''$ e distância de 15,74m, confrontando com terras de , até atingir o ponto **P13314**, de coordenadas **N 9.720.616,39m** e **E 582.377,60m**; deste segue com azimute de $123^{\circ}41'06''$ e distância de 28,82m, confrontando com terras de , até atingir o ponto **P13315**, de coordenadas **N 9.720.600,41m** e **E 582.401,58m**; deste segue com azimute de $93^{\circ}56'30''$ e distância de 53,63m, confrontando com terras de , até atingir o ponto **P13316**, de coordenadas **N 9.720.596,72m** e **E 582.455,09m**; deste segue com azimute de $91^{\circ}32'54''$ e distância de 10,48m, confrontando com terras de , até atingir o ponto **P13317**, de coordenadas **N 9.720.596,44m** e **E 582.465,56m**; deste segue com azimute de $90^{\circ}00'00''$ e distância de 17,40m, confrontando com terras de , até atingir o ponto **P13318**, de coordenadas **N 9.720.596,44m** e **E 582.482,96m**; deste segue com azimute de $137^{\circ}15'34''$ e distância de 9,54m, confrontando com terras de , até atingir o ponto **P13319**, de coordenadas **N 9.720.589,43m** e **E 582.489,44m**; deste segue com azimute de $205^{\circ}30'51''$ e distância de 7,13m, confrontando com terras de , até atingir o ponto **P13320**, de coordenadas **N 9.720.582,99m** e **E 582.486,36m**; deste segue com azimute de $268^{\circ}58'45''$ e distância de 3,90m, confrontando com terras de , até atingir o ponto **P13321**, de coordenadas **N 9.720.582,92m** e **E 582.482,47m**; deste segue com azimute de $268^{\circ}58'48''$ e distância de 46,87m, confrontando com terras de , até atingir o ponto **P13322**, de coordenadas **N 9.720.582,09m** e **E 582.435,60m**; deste segue com azimute de $268^{\circ}58'48''$ e distância de 18,90m, confrontando com terras de , até atingir o ponto **P13323**, de coordenadas **N 9.720.581,75m** e **E 582.416,71m**; deste segue com azimute de $268^{\circ}58'48''$ e distância de 2,37m, confrontando com terras de , até atingir o ponto **P13324**, de coordenadas **N 9.720.581,71m** e **E 582.414,35m**; deste segue com azimute de $307^{\circ}38'44''$ e distância de 4,17m, confrontando com terras de , até atingir o ponto **P13325**, de coordenadas **N 9.720.584,25m** e **E 582.411,05m**; deste segue com azimute de $307^{\circ}38'44''$ e distância de 55,41m, confrontando com terras de , até atingir o ponto **P13326**, de coordenadas **N 9.720.618,10m** e **E 582.367,17m**; deste segue com azimute de $316^{\circ}43'20''$ e distância de 18,33m, confrontando com terras de , até atingir o ponto **P13327**, de coordenadas **N 9.720.631,44m** e **E 582.354,61m**; deste segue com azimute de $271^{\circ}38'15''$ e distância de 32,90m, confrontando com terras de , até atingir o ponto **P13328**, de coordenadas **N 9.720.632,38m** e **E 582.321,72m**; deste segue com azimute de $246^{\circ}52'14''$ e distância de 32,52m, confrontando com terras de , até atingir o ponto **P13329**, de coordenadas **N 9.720.619,61m** e **E 582.291,82m**; deste segue com azimute de $237^{\circ}15'54''$ e distância de 1,37m, confrontando com terras de , até atingir o ponto **P13330**, de coordenadas **N 9.720.618,87m** e **E 582.290,67m**; deste segue com azimute de $237^{\circ}15'54''$ e distância de 17,17m, confrontando com terras de , até atingir o ponto **P13331**, de coordenadas **N 9.720.609,58m** e **E 582.276,23m**; deste segue com azimute de $208^{\circ}05'09''$ e distância de 0,16m, confrontando com terras de , até atingir o ponto **P13332**, de coordenadas **N 9.720.609,44m** e **E 582.276,15m**; deste segue com azimute de $237^{\circ}15'48''$ e distância de 1,41m, confrontando com terras de , até atingir o ponto **P13333**, de coordenadas **N 9.720.608,68m** e **E 582.274,96m**; deste segue com azimute de $208^{\circ}04'49''$ e distância de 4,47m, confrontando com terras de , até atingir o ponto **P13334**, de coordenadas **N 9.720.604,74m** e **E 582.272,86m**; deste segue com azimute de $208^{\circ}04'49''$ e distância de 7,16m, confrontando com terras de , até atingir o ponto **P13335**, de coordenadas **N 9.720.598,42m** e **E 582.269,49m**; deste segue com azimute de $185^{\circ}07'39''$ e distância de 6,33m, confrontando com terras de , até atingir o ponto **P13336**, de coordenadas **N 9.720.592,12m** e **E 582.268,93m**; deste segue com azimute de $185^{\circ}07'39''$ e distância de 0,64m, confrontando com terras de , até atingir o ponto **P13337**, de coordenadas **N 9.720.591,48m** e **E 582.268,87m**; deste segue com azimute de $167^{\circ}39'14''$ e distância de 11,74m, confrontando com terras de , até atingir o ponto **P13338**, de coordenadas **N 9.720.580,01m** e **E 582.271,38m**; deste segue com azimute de $184^{\circ}56'58''$ e distância de 12,44m, confrontando com terras de , até atingir o ponto **P13339**, de coordenadas **N 9.720.567,61m** e **E 582.270,31m**; deste segue com azimute de $180^{\circ}00'00''$ e distância de 13,98m, confrontando com terras de , até atingir o ponto **P13340**, de coordenadas **N 9.720.553,64m** e **E 582.270,31m**; deste segue com azimute de $130^{\circ}53'48''$ e distância de 7,12m, confrontando com terras de , até atingir o ponto **P13341**, de coordenadas **N 9.720.548,98m** e **E 582.275,68m**; deste segue com azimute de $136^{\circ}57'28''$ e distância de 7,36m, confrontando com terras de , até atingir o ponto **P13342**, de coordenadas **N 9.720.543,60m** e **E 582.280,70m**; deste segue com azimute de $147^{\circ}30'38''$ e distância de 4,58m, confrontando com terras de , até atingir o ponto **P13343**, de coordenadas **N 9.720.539,74m** e **E 582.283,17m**; deste segue com azimute de $237^{\circ}44'29''$ e distância de 6,51m, confrontando com terras de , até atingir o ponto **P13344**, de coordenadas **N 9.720.536,26m** e **E 582.277,66m**; deste segue com azimute de $167^{\circ}44'26''$ e distância de 0,10m, confrontando com terras de , até atingir o ponto **P13345**, de coordenadas **N 9.720.536,17m** e **E 582.277,68m**; deste segue com azimute de $237^{\circ}44'27''$ e distância de 1,52m, confrontando com terras de , até atingir o ponto **P13346**, de coordenadas **N 9.720.535,36m** e **E 582.276,40m**; deste segue com azimute de $167^{\circ}43'40''$ e distância de 8,44m, confrontando com terras de , até atingir o ponto **P13347**, de coordenadas **N 9.720.527,12m** e **E 582.278,19m**; deste segue com azimute de $143^{\circ}30'50''$ e distância de 9,45m, confrontando com terras de , até atingir o ponto **P13348**, de coordenadas **N 9.720.519,52m** e **E 582.283,82m**; deste segue com



PREFEITURA DE SÃO LUÍS

SECRETARIA MUNICIPAL DE GOVERNO

MINUTA DE ANTEPROJETO DE LEI Nº _____ DE _____ DE 2019

azimute de $261^{\circ}28'27''$ e distância de 0,03m, confrontando com terras de , até atingir o ponto **P13349**, de coordenadas **N 9.720.519,51m** e **E 582.283,78m**; deste segue com azimute de $261^{\circ}28'27''$ e distância de 5,46m, confrontando com terras de , até atingir o ponto **P13350**, de coordenadas **N 9.720.518,70m** e **E 582.278,38m**; deste segue com azimute de $243^{\circ}26'58''$ e distância de 7,22m, confrontando com terras de , até atingir o ponto **P13351**, de coordenadas **N 9.720.515,48m** e **E 582.271,92m**; deste segue com azimute de $207^{\circ}54'49''$ e distância de 0,23m, confrontando com terras de , até atingir o ponto **P13352**, de coordenadas **N 9.720.515,27m** e **E 582.271,82m**; deste segue com azimute de $207^{\circ}54'49''$ e distância de 0,19m, confrontando com terras de , até atingir o ponto **P13353**, de coordenadas **N 9.720.515,11m** e **E 582.271,73m**; deste segue com azimute de $243^{\circ}26'55''$ e distância de 1,19m, confrontando com terras de , até atingir o ponto **P13354**, de coordenadas **N 9.720.514,57m** e **E 582.270,66m**; deste segue com azimute de $207^{\circ}54'43''$ e distância de 6,89m, confrontando com terras de , até atingir o ponto **P13355**, de coordenadas **N 9.720.508,48m** e **E 582.267,44m**; deste segue com azimute de $196^{\circ}56'14''$ e distância de 8,62m, confrontando com terras de , até atingir o ponto **P13356**, de coordenadas **N 9.720.500,24m** e **E 582.264,93m**; deste segue com azimute de $228^{\circ}23'09''$ e distância de 4,29m, confrontando com terras de , até atingir o ponto **P13357**, de coordenadas **N 9.720.497,39m** e **E 582.261,72m**; deste segue com azimute de $228^{\circ}23'09''$ e distância de 0,02m, confrontando com terras de , até atingir o ponto **P13358**, de coordenadas **N 9.720.497,37m** e **E 582.261,70m**; deste segue com azimute de $118^{\circ}17'03''$ e distância de 5,18m, confrontando com terras de , até atingir o ponto **P13359**, de coordenadas **N 9.720.494,92m** e **E 582.266,26m**; deste segue com azimute de $118^{\circ}17'03''$ e distância de 0,11m, confrontando com terras de , até atingir o ponto **P13360**, de coordenadas **N 9.720.494,86m** e **E 582.266,36m**; deste segue com azimute de $201^{\circ}02'58''$ e distância de 4,99m, confrontando com terras de , até atingir o ponto **P13361**, de coordenadas **N 9.720.490,20m** e **E 582.264,57m**; deste segue com azimute de $216^{\circ}53'13''$ e distância de 5,38m, confrontando com terras de , até atingir o ponto **P13362**, de coordenadas **N 9.720.485,90m** e **E 582.261,34m**; deste segue com azimute de $191^{\circ}19'01''$ e distância de 5,48m, confrontando com terras de , até atingir o ponto **P13363**, de coordenadas **N 9.720.480,53m** e **E 582.260,26m**; deste segue com azimute de $233^{\circ}45'45''$ e distância de 6,67m, confrontando com terras de , até atingir o ponto **P13364**, de coordenadas **N 9.720.476,59m** e **E 582.254,89m**; deste segue com azimute de $217^{\circ}16'30''$ e distância de 4,79m, confrontando com terras de , até atingir o ponto **P13365**, de coordenadas **N 9.720.472,77m** e **E 582.251,98m**; deste segue com azimute de $153^{\circ}25'09''$ e distância de 6,41m, confrontando com terras de , até atingir o ponto **P13366**, de coordenadas **N 9.720.467,04m** e **E 582.254,85m**; deste segue com azimute de $225^{\circ}01'08''$ e distância de 7,10m, confrontando com terras de , até atingir o ponto **P13367**, de coordenadas **N 9.720.462,02m** e **E 582.249,83m**; deste segue com azimute de $198^{\circ}26'43''$ e distância de 7,93m, confrontando com terras de , até atingir o ponto **P13368**, de coordenadas **N 9.720.454,49m** e **E 582.247,32m**; deste segue com azimute de $219^{\circ}18'24''$ e distância de 10,19m, confrontando com terras de , até atingir o ponto **P13369**, de coordenadas **N 9.720.446,61m** e **E 582.240,87m**; deste segue com azimute de $145^{\circ}36'15''$ e distância de 8,25m, confrontando com terras de , até atingir o ponto **P13370**, de coordenadas **N 9.720.439,80m** e **E 582.245,53m**; deste segue com azimute de $228^{\circ}49'53''$ e distância de 7,62m, confrontando com terras de , até atingir o ponto **P13371**, de coordenadas **N 9.720.434,78m** e **E 582.239,79m**; deste segue com azimute de $198^{\circ}26'43''$ e distância de 5,67m, confrontando com terras de , até atingir o ponto **P13372**, de coordenadas **N 9.720.429,41m** e **E 582.238,00m**; deste segue com azimute de $180^{\circ}00'00''$ e distância de 19,35m, confrontando com terras de , até atingir o ponto **P13373**, de coordenadas **N 9.720.410,06m** e **E 582.238,00m**; deste segue com azimute de $156^{\circ}47'21''$ e distância de 5,38m, confrontando com terras de , até atingir o ponto **P13374**, de coordenadas **N 9.720.405,11m** e **E 582.240,12m**; deste segue com azimute de $156^{\circ}47'21''$ e distância de 0,08m, confrontando com terras de , até atingir o ponto **P13375**, de coordenadas **N 9.720.405,04m** e **E 582.240,15m**; deste segue com azimute de $90^{\circ}00'00''$ e distância de 5,29m, confrontando com terras de , até atingir o ponto **P13376**, de coordenadas **N 9.720.405,04m** e **E 582.245,44m**; deste segue com azimute de $90^{\circ}00'00''$ e distância de 0,09m, confrontando com terras de , até atingir o ponto **P13377**, de coordenadas **N 9.720.405,04m** e **E 582.245,53m**; deste segue com azimute de $176^{\circ}18'18''$ e distância de 11,13m, confrontando com terras de , até atingir o ponto **P13378**, de coordenadas **N 9.720.393,93m** e **E 582.246,25m**; deste segue com azimute de $130^{\circ}35'07''$ e distância de 9,69m, confrontando com terras de , até atingir o ponto **P13379**, de coordenadas **N 9.720.387,62m** e **E 582.253,61m**; deste segue com azimute de $130^{\circ}34'59''$ e distância de 0,22m, confrontando com terras de , até atingir o ponto **P13380**, de coordenadas **N 9.720.387,48m** e **E 582.253,78m**; deste segue com azimute de $171^{\circ}46'38''$ e distância de 3,03m, confrontando com terras de , até atingir o ponto **P13381**, de coordenadas **N 9.720.384,48m** e **E 582.254,21m**; deste segue com azimute de $171^{\circ}59'48''$ e distância de 3,70m, confrontando com terras de , até atingir o ponto **P13382**, de coordenadas **N 9.720.380,81m** e **E 582.254,73m**; deste segue com azimute de $152^{\circ}34'24''$ e distância de 3,30m, confrontando com terras de , até atingir o ponto **P13383**, de coordenadas **N 9.720.377,88m** e **E 582.256,25m**; deste segue com



PREFEITURA DE SÃO LUÍS

SECRETARIA MUNICIPAL DE GOVERNO

MINUTA DE ANTEPROJETO DE LEI Nº _____ DE _____ DE 2019

azimute de $152^{\circ}34'24''$ e distância de 0,09m, confrontando com terras de , até atingir o ponto **P13384**, de coordenadas **N 9.720.377,80m** e **E 582.256,29m**; deste segue com azimute de $92^{\circ}57'30''$ e distância de 20,69m, confrontando com terras de , até atingir o ponto **P13385**, de coordenadas **N 9.720.376,73m** e **E 582.276,95m**; deste segue com azimute de $92^{\circ}57'30''$ e distância de 0,13m, confrontando com terras de , até atingir o ponto **P13386**, de coordenadas **N 9.720.376,73m** e **E 582.277,09m**; deste segue com azimute de $210^{\circ}58'50''$ e distância de 5,57m, confrontando com terras de , até atingir o ponto **P13387**, de coordenadas **N 9.720.371,95m** e **E 582.274,22m**; deste segue com azimute de $251^{\circ}34'32''$ e distância de 0,18m, confrontando com terras de , até atingir o ponto **P13388**, de coordenadas **N 9.720.371,90m** e **E 582.274,05m**; deste segue com azimute de $251^{\circ}34'32''$ e distância de 9,08m, confrontando com terras de , até atingir o ponto **P13389**, de coordenadas **N 9.720.369,03m** e **E 582.265,44m**; deste segue com azimute de $271^{\circ}50'48''$ e distância de 11,12m, confrontando com terras de , até atingir o ponto **P13390**, de coordenadas **N 9.720.369,39m** e **E 582.254,32m**; deste segue com azimute de $301^{\circ}35'27''$ e distância de 5,47m, confrontando com terras de , até atingir o ponto **P13391**, de coordenadas **N 9.720.372,25m** e **E 582.249,66m**; deste segue com azimute de $0^{\circ}00'00''$ e distância de 6,81m, confrontando com terras de , até atingir o ponto **P13392**, de coordenadas **N 9.720.379,06m** e **E 582.249,66m**; deste segue com azimute de $291^{\circ}14'19''$ e distância de 6,93m, confrontando com terras de , até atingir o ponto **P13393**, de coordenadas **N 9.720.381,57m** e **E 582.243,20m**; deste segue com azimute de $245^{\circ}47'50''$ e distância de 6,36m, confrontando com terras de , até atingir o ponto **P13394**, de coordenadas **N 9.720.378,97m** e **E 582.237,41m**; deste segue com azimute de $180^{\circ}00'02''$ e distância de 0,22m, confrontando com terras de , até atingir o ponto **P13395**, de coordenadas **N 9.720.378,75m** e **E 582.237,41m**; deste segue com azimute de $180^{\circ}00'02''$ e distância de 0,12m, confrontando com terras de , até atingir o ponto **P13396**, de coordenadas **N 9.720.378,63m** e **E 582.237,41m**; deste segue com azimute de $245^{\circ}47'50''$ e distância de 1,38m, confrontando com terras de , até atingir o ponto **P13397**, de coordenadas **N 9.720.378,06m** e **E 582.236,15m**; deste segue com azimute de $180^{\circ}00'00''$ e distância de 10,48m, confrontando com terras de , até atingir o ponto **P13398**, de coordenadas **N 9.720.367,58m** e **E 582.236,15m**; deste segue com azimute de $243^{\circ}26'58''$ e distância de 0,10m, confrontando com terras de , até atingir o ponto **P13399**, de coordenadas **N 9.720.367,54m** e **E 582.236,05m**; deste segue com azimute de $243^{\circ}26'58''$ e distância de 5,70m, confrontando com terras de , até atingir o ponto **P13400**, de coordenadas **N 9.720.364,99m** e **E 582.230,95m**; deste segue com azimute de $209^{\circ}22'28''$ e distância de 0,24m, confrontando com terras de , até atingir o ponto **P13401**, de coordenadas **N 9.720.364,78m** e **E 582.230,83m**; deste segue com azimute de $209^{\circ}22'28''$ e distância de 0,19m, confrontando com terras de , até atingir o ponto **P13402**, de coordenadas **N 9.720.364,61m** e **E 582.230,74m**; deste segue com azimute de $243^{\circ}26'58''$ e distância de 1,17m, confrontando com terras de , até atingir o ponto **P13403**, de coordenadas **N 9.720.364,09m** e **E 582.229,69m**; deste segue com azimute de $209^{\circ}22'22''$ e distância de 6,58m, confrontando com terras de , até atingir o ponto **P13404**, de coordenadas **N 9.720.358,35m** e **E 582.226,46m**; deste segue com azimute de $173^{\circ}17'11''$ e distância de 12,27m, confrontando com terras de , até atingir o ponto **P13405**, de coordenadas **N 9.720.346,17m** e **E 582.227,90m**; deste segue com azimute de $218^{\circ}03'50''$ e distância de 9,21m, confrontando com terras de , até atingir o ponto **P13406**, de coordenadas **N 9.720.338,92m** e **E 582.222,22m**; deste segue com azimute de $280^{\circ}52'45''$ e distância de 0,13m, confrontando com terras de , até atingir o ponto **P13407**, de coordenadas **N 9.720.338,94m** e **E 582.222,09m**; deste segue com azimute de $280^{\circ}52'45''$ e distância de 8,87m, confrontando com terras de , até atingir o ponto **P13408**, de coordenadas **N 9.720.340,62m** e **E 582.213,38m**; deste segue com azimute de $241^{\circ}56'33''$ e distância de 6,10m, confrontando com terras de , até atingir o ponto **P13409**, de coordenadas **N 9.720.337,75m** e **E 582.208,00m**; deste segue com azimute de $202^{\circ}50'45''$ e distância de 0,15m, confrontando com terras de , até atingir o ponto **P13410**, de coordenadas **N 9.720.337,62m** e **E 582.207,94m**; deste segue com azimute de $202^{\circ}50'45''$ e distância de 0,18m, confrontando com terras de , até atingir o ponto **P13411**, de coordenadas **N 9.720.337,45m** e **E 582.207,88m**; deste segue com azimute de $241^{\circ}56'38''$ e distância de 1,29m, confrontando com terras de , até atingir o ponto **P13412**, de coordenadas **N 9.720.336,85m** e **E 582.206,74m**; deste segue com azimute de $202^{\circ}50'47''$ e distância de 6,54m, confrontando com terras de , até atingir o ponto **P13413**, de coordenadas **N 9.720.330,82m** e **E 582.204,20m**; deste segue com azimute de $262^{\circ}34'23''$ e distância de 0,13m, confrontando com terras de , até atingir o ponto **P13414**, de coordenadas **N 9.720.330,80m** e **E 582.204,07m**; deste segue com azimute de $262^{\circ}34'23''$ e distância de 7,24m, confrontando com terras de , até atingir o ponto **P13415**, de coordenadas **N 9.720.329,87m** e **E 582.196,88m**; deste segue com azimute de $212^{\circ}29'14''$ e distância de 0,84m, confrontando com terras de , até atingir o ponto **P13416**, de coordenadas **N 9.720.329,16m** e **E 582.196,43m**; deste segue com azimute de $212^{\circ}29'14''$ e distância de 0,11m, confrontando com terras de , até atingir o ponto **P13417**, de coordenadas **N 9.720.329,06m** e **E 582.196,37m**; deste segue com azimute de $262^{\circ}34'19''$ e distância de 0,75m, confrontando com terras de , até atingir o ponto **P13418**, de coordenadas **N 9.720.328,96m** e **E 582.195,62m**; deste segue com



PREFEITURA DE SÃO LUÍS

SECRETARIA MUNICIPAL DE GOVERNO

MINUTA DE ANTEPROJETO DE LEI Nº _____ DE _____ DE 2019

azimute de $212^{\circ}29'13''$ e distância de 4,67m, confrontando com terras de , até atingir o ponto **P13419**, de coordenadas **N 9.720.325,02m** e **E 582.193,11m**; deste segue com azimute de $192^{\circ}32'11''$ e distância de 6,36m, confrontando com terras de , até atingir o ponto **P13420**, de coordenadas **N 9.720.318,81m** e **E 582.191,73m**; deste segue com azimute de $241^{\circ}10'56''$ e distância de 0,14m, confrontando com terras de , até atingir o ponto **P13421**, de coordenadas **N 9.720.318,74m** e **E 582.191,61m**; deste segue com azimute de $241^{\circ}10'56''$ e distância de 1,38m, confrontando com terras de , até atingir o ponto **P13422**, de coordenadas **N 9.720.318,07m** e **E 582.190,40m**; deste segue com azimute de $202^{\circ}59'08''$ e distância de 0,30m, confrontando com terras de , até atingir o ponto **P13423**, de coordenadas **N 9.720.317,80m** e **E 582.190,28m**; deste segue com azimute de $241^{\circ}10'53''$ e distância de 1,31m, confrontando com terras de , até atingir o ponto **P13424**, de coordenadas **N 9.720.317,17m** e **E 582.189,13m**; deste segue com azimute de $202^{\circ}58'47''$ e distância de 4,28m, confrontando com terras de , até atingir o ponto **P13425**, de coordenadas **N 9.720.313,23m** e **E 582.187,46m**; deste segue com azimute de $202^{\circ}58'47''$ e distância de 6,66m, confrontando com terras de , até atingir o ponto **P13426**, de coordenadas **N 9.720.307,10m** e **E 582.184,86m**; deste segue com azimute de $210^{\circ}58'46''$ e distância de 6,27m, confrontando com terras de , até atingir o ponto **P13427**, de coordenadas **N 9.720.301,73m** e **E 582.181,64m**; deste segue com azimute de $178^{\circ}27'51''$ e distância de 8,81m, confrontando com terras de , até atingir o ponto **P13428**, de coordenadas **N 9.720.292,92m** e **E 582.181,87m**; deste segue com azimute de $180^{\circ}00'00''$ e distância de 7,88m, confrontando com terras de , até atingir o ponto **P13429**, de coordenadas **N 9.720.285,04m** e **E 582.181,87m**; deste segue com azimute de $165^{\circ}14'53''$ e distância de 7,04m, confrontando com terras de , até atingir o ponto **P13430**, de coordenadas **N 9.720.278,23m** e **E 582.183,67m**; deste segue com azimute de $160^{\circ}11'23''$ e distância de 9,52m, confrontando com terras de , até atingir o ponto **P13431**, de coordenadas **N 9.720.269,27m** e **E 582.186,89m**; deste segue com azimute de $210^{\circ}16'18''$ e distância de 4,98m, confrontando com terras de , até atingir o ponto **P13432**, de coordenadas **N 9.720.264,97m** e **E 582.184,38m**; deste segue com azimute de $210^{\circ}58'48''$ e distância de 8,36m, confrontando com terras de , até atingir o ponto **P13433**, de coordenadas **N 9.720.257,80m** e **E 582.180,08m**; deste segue com azimute de $202^{\circ}23'33''$ e distância de 6,59m, confrontando com terras de , até atingir o ponto **P13434**, de coordenadas **N 9.720.251,71m** e **E 582.177,57m**; deste segue com azimute de $162^{\circ}53'13''$ e distância de 4,80m, confrontando com terras de , até atingir o ponto **P13435**, de coordenadas **N 9.720.247,12m** e **E 582.178,98m**; deste segue com azimute de $162^{\circ}53'13''$ e distância de 0,07m, confrontando com terras de , até atingir o ponto **P13436**, de coordenadas **N 9.720.247,05m** e **E 582.179,00m**; deste segue com azimute de $96^{\circ}54'25''$ e distância de 9,50m, confrontando com terras de , até atingir o ponto **P13437**, de coordenadas **N 9.720.245,91m** e **E 582.188,43m**; deste segue com azimute de $260^{\circ}32'36''$ e distância de 5,01m, confrontando com terras de , até atingir o ponto **P13438**, de coordenadas **N 9.720.245,08m** e **E 582.183,49m**; deste segue com azimute de $260^{\circ}32'36''$ e distância de 13,09m, confrontando com terras de , até atingir o ponto **P13439**, de coordenadas **N 9.720.242,93m** e **E 582.170,58m**; deste segue com azimute de $276^{\circ}50'20''$ e distância de 9,03m, confrontando com terras de , até atingir o ponto **P13440**, de coordenadas **N 9.720.244,01m** e **E 582.161,62m**; deste segue com azimute de $228^{\circ}49'57''$ e distância de 1,32m, confrontando com terras de , até atingir o ponto **P13441**, de coordenadas **N 9.720.243,14m** e **E 582.160,62m**; deste segue com azimute de $228^{\circ}49'57''$ e distância de 0,09m, confrontando com terras de , até atingir o ponto **P13442**, de coordenadas **N 9.720.243,08m** e **E 582.160,56m**; deste segue com azimute de $276^{\circ}50'05''$ e distância de 0,20m, confrontando com terras de , até atingir o ponto **P13443**, de coordenadas **N 9.720.243,11m** e **E 582.160,36m**; deste segue com azimute de $228^{\circ}49'54''$ e distância de 6,61m, confrontando com terras de , até atingir o ponto **P13444**, de coordenadas **N 9.720.238,75m** e **E 582.155,38m**; deste segue com azimute de $244^{\circ}33'03''$ e distância de 0,44m, confrontando com terras de , até atingir o ponto **P13445**, de coordenadas **N 9.720.238,57m** e **E 582.154,98m**; deste segue com azimute de $244^{\circ}33'03''$ e distância de 7,35m, confrontando com terras de , até atingir o ponto **P13446**, de coordenadas **N 9.720.235,41m** e **E 582.148,35m**; deste segue com azimute de $232^{\circ}36'43''$ e distância de 0,80m, confrontando com terras de , até atingir o ponto **P13447**, de coordenadas **N 9.720.234,92m** e **E 582.147,72m**; deste segue com azimute de $232^{\circ}36'43''$ e distância de 0,52m, confrontando com terras de , até atingir o ponto **P13448**, de coordenadas **N 9.720.234,61m** e **E 582.147,30m**; deste segue com azimute de $244^{\circ}33'03''$ e distância de 0,23m, confrontando com terras de , até atingir o ponto **P13449**, de coordenadas **N 9.720.234,51m** e **E 582.147,09m**; deste segue com azimute de $232^{\circ}36'42''$ e distância de 6,16m, confrontando com terras de , até atingir o ponto **P13450**, de coordenadas **N 9.720.230,76m** e **E 582.142,19m**; deste segue com azimute de $281^{\circ}52'57''$ e distância de 0,15m, confrontando com terras de , até atingir o ponto **P13451**, de coordenadas **N 9.720.230,79m** e **E 582.142,04m**; deste segue com azimute de $281^{\circ}52'57''$ e distância de 6,74m, confrontando com terras de , até atingir o ponto **P13452**, de coordenadas **N 9.720.232,18m** e **E 582.135,44m**; deste segue com azimute de $343^{\circ}53'46''$ e distância de 3,36m, confrontando com terras de , até atingir o ponto **P13453**, de coordenadas **N 9.720.235,41m** e **E 582.134,51m**; deste segue com azimute de



PREFEITURA DE SÃO LUÍS

SECRETARIA MUNICIPAL DE GOVERNO

MINUTA DE ANTEPROJETO DE LEI Nº _____ DE _____ DE 2019

336°21'25" e distância de 6,26m, confrontando com terras de , até atingir o ponto **P13454**, de coordenadas N **9.720.241,14m** e E **582.132,00m**; deste segue com azimute de 272°29'17" e distância de 8,26m, confrontando com terras de , até atingir o ponto **P13455**, de coordenadas N **9.720.241,50m** e E **582.123,75m**; deste segue com azimute de 227°08'14" e distância de 1,24m, confrontando com terras de , até atingir o ponto **P13456**, de coordenadas N **9.720.240,65m** e E **582.122,84m**; deste segue com azimute de 227°08'14" e distância de 0,10m, confrontando com terras de , até atingir o ponto **P13457**, de coordenadas N **9.720.240,59m** e E **582.122,76m**; deste segue com azimute de 272°29'24" e distância de 0,28m, confrontando com terras de , até atingir o ponto **P13458**, de coordenadas N **9.720.240,60m** e E **582.122,49m**; deste segue com azimute de 227°08'17" e distância de 6,52m, confrontando com terras de , até atingir o ponto **P13459**, de coordenadas N **9.720.236,16m** e E **582.117,71m**; deste segue com azimute de 236°19'37" e distância de 5,23m, confrontando com terras de , até atingir o ponto **P13460**, de coordenadas N **9.720.233,26m** e E **582.113,35m**; deste segue com azimute de 238°15'34" e distância de 1,85m, confrontando com terras de , até atingir o ponto **P13461**, de coordenadas N **9.720.232,28m** e E **582.111,77m**; deste segue com azimute de 238°15'34" e distância de 11,49m, confrontando com terras de , até atingir o ponto **P13462**, de coordenadas N **9.720.226,24m** e E **582.102,00m**; deste segue com azimute de 244°31'43" e distância de 4,51m, confrontando com terras de , até atingir o ponto **P13463**, de coordenadas N **9.720.224,30m** e E **582.097,93m**; deste segue com azimute de 232°08'31" e distância de 0,69m, confrontando com terras de , até atingir o ponto **P13464**, de coordenadas N **9.720.223,88m** e E **582.097,39m**; deste segue com azimute de 232°08'31" e distância de 0,59m, confrontando com terras de , até atingir o ponto **P13465**, de coordenadas N **9.720.223,52m** e E **582.096,93m**; deste segue com azimute de 244°31'34" e distância de 0,28m, confrontando com terras de , até atingir o ponto **P13466**, de coordenadas N **9.720.223,40m** e E **582.096,67m**; deste segue com azimute de 232°08'33" e distância de 6,73m, confrontando com terras de , até atingir o ponto **P13467**, de coordenadas N **9.720.219,27m** e E **582.091,36m**; deste segue com azimute de 263°09'42" e distância de 0,23m, confrontando com terras de , até atingir o ponto **P13468**, de coordenadas N **9.720.219,24m** e E **582.091,13m**; deste segue com azimute de 263°09'42" e distância de 8,68m, confrontando com terras de , até atingir o ponto **P13469**, de coordenadas N **9.720.218,21m** e E **582.082,51m**; deste segue com azimute de 297°44'39" e distância de 7,70m, confrontando com terras de , até atingir o ponto **P13470**, de coordenadas N **9.720.221,79m** e E **582.075,70m**; deste segue com azimute de 297°02'11" e distância de 18,92m, confrontando com terras de , até atingir o ponto **P13471**, de coordenadas N **9.720.230,39m** e E **582.058,84m**; deste segue com azimute de 312°29'33" e distância de 5,84m, confrontando com terras de , até atingir o ponto **P13472**, de coordenadas N **9.720.234,33m** e E **582.054,54m**; deste segue com azimute de 307°51'23" e distância de 4,09m, confrontando com terras de , até atingir o ponto **P13473**, de coordenadas N **9.720.236,84m** e E **582.051,31m**; deste segue com azimute de 273°10'41" e distância de 6,46m, confrontando com terras de , até atingir o ponto **P13474**, de coordenadas N **9.720.237,20m** e E **582.044,86m**; deste segue com azimute de 244°22'22" e distância de 9,94m, confrontando com terras de , até atingir o ponto **P13475**, de coordenadas N **9.720.232,90m** e E **582.035,89m**; deste segue com azimute de 265°36'16" e distância de 9,35m, confrontando com terras de , até atingir o ponto **P13476**, de coordenadas N **9.720.232,18m** e E **582.026,57m**; deste segue com azimute de 312°41'29" e distância de 6,34m, confrontando com terras de , até atingir o ponto **P13477**, de coordenadas N **9.720.236,48m** e E **582.021,91m**; deste segue com azimute de 300°03'11" e distância de 7,87m, confrontando com terras de , até atingir o ponto **P13478**, de coordenadas N **9.720.240,43m** e E **582.015,09m**; deste segue com azimute de 324°40'19" e distância de 10,54m, confrontando com terras de , até atingir o ponto **P13479**, de coordenadas N **9.720.249,03m** e E **582.009,00m**; deste segue com azimute de 327°14'55" e distância de 5,97m, confrontando com terras de , até atingir o ponto **P13480**, de coordenadas N **9.720.254,04m** e E **582.005,77m**; deste segue com azimute de 270°00'00" e distância de 10,04m, confrontando com terras de , até atingir o ponto **P13481**, de coordenadas N **9.720.254,04m** e E **581.995,73m**; deste segue com azimute de 260°08'25" e distância de 8,37m, confrontando com terras de , até atingir o ponto **P13482**, de coordenadas N **9.720.252,61m** e E **581.987,48m**; deste segue com azimute de 290°32'39" e distância de 9,19m, confrontando com terras de , até atingir o ponto **P13483**, de coordenadas N **9.720.255,84m** e E **581.978,87m**; deste segue com azimute de 283°19'00" e distância de 14,00m, confrontando com terras de , até atingir o ponto **P13484**, de coordenadas N **9.720.259,06m** e E **581.965,25m**; deste segue com azimute de 284°49'41" e distância de 22,44m, confrontando com terras de , até atingir o ponto **P13485**, de coordenadas N **9.720.264,80m** e E **581.943,56m**; deste segue com azimute de 271°32'47" e distância de 5,04m, confrontando com terras de , até atingir o ponto **P13486**, de coordenadas N **9.720.264,94m** e E **581.938,52m**; deste segue com azimute de 270°50'47" e distância de 15,57m, confrontando com terras de , até atingir o ponto **P13487**, de coordenadas N **9.720.265,17m** e E **581.922,95m**; deste segue com azimute de 269°08'46" e distância de 11,59m, confrontando com terras de , até atingir o ponto **P13488**, de coordenadas N **9.720.265,00m** e E **581.911,37m**; deste segue com azimute de



PREFEITURA DE SÃO LUÍS

SECRETARIA MUNICIPAL DE GOVERNO

MINUTA DE ANTEPROJETO DE LEI Nº _____ DE _____ DE 2019

268°14'32" e distância de 9,24m, confrontando com terras de , até atingir o ponto **P13489**, de coordenadas N **9.720.264,71m** e E **581.902,13m**; deste segue com azimute de 267°18'51" e distância de 6,35m, confrontando com terras de , até atingir o ponto **P13490**, de coordenadas N **9.720.264,42m** e E **581.895,79m**; deste segue com azimute de 261°53'53" e distância de 12,05m, confrontando com terras de , até atingir o ponto **P13491**, de coordenadas N **9.720.262,72m** e E **581.883,86m**; deste segue com azimute de 257°46'01" e distância de 5,64m, confrontando com terras de , até atingir o ponto **P13492**, de coordenadas N **9.720.261,52m** e E **581.878,35m**; deste segue com azimute de 239°59'30" e distância de 5,12m, confrontando com terras de , até atingir o ponto **P13493**, de coordenadas N **9.720.258,96m** e E **581.873,91m**; deste segue com azimute de 219°10'28" e distância de 0,11m, confrontando com terras de , até atingir o ponto **P13494**, de coordenadas N **9.720.258,87m** e E **581.873,84m**; deste segue com azimute de 219°10'28" e distância de 0,32m, confrontando com terras de , até atingir o ponto **P13495**, de coordenadas N **9.720.258,63m** e E **581.873,64m**; deste segue com azimute de 239°59'32" e distância de 1,15m, confrontando com terras de , até atingir o ponto **P13496**, de coordenadas N **9.720.258,06m** e E **581.872,65m**; deste segue com azimute de 219°10'42" e distância de 2,84m, confrontando com terras de , até atingir o ponto **P13497**, de coordenadas N **9.720.255,85m** e E **581.870,86m**; deste segue com azimute de 207°01'46" e distância de 10,19m, confrontando com terras de , até atingir o ponto **P13498**, de coordenadas N **9.720.246,78m** e E **581.866,23m**; deste segue com azimute de 199°58'35" e distância de 4,77m, confrontando com terras de , até atingir o ponto **P13499**, de coordenadas N **9.720.242,30m** e E **581.864,60m**; deste segue com azimute de 199°58'35" e distância de 12,88m, confrontando com terras de , até atingir o ponto **P13500**, de coordenadas N **9.720.230,20m** e E **581.860,20m**; deste segue com azimute de 199°58'35" e distância de 3,13m, confrontando com terras de , até atingir o ponto **P13501**, de coordenadas N **9.720.227,26m** e E **581.859,13m**; deste segue com azimute de 215°22'06" e distância de 1,90m, confrontando com terras de , até atingir o ponto **P13502**, de coordenadas N **9.720.225,71m** e E **581.858,03m**; deste segue com azimute de 215°22'06" e distância de 27,10m, confrontando com terras de , até atingir o ponto **P13503**, de coordenadas N **9.720.203,62m** e E **581.842,35m**; deste segue com azimute de 215°22'06" e distância de 6,62m, confrontando com terras de , até atingir o ponto **P13504**, de coordenadas N **9.720.198,22m** e E **581.838,52m**; deste segue com azimute de 226°55'40" e distância de 6,16m, confrontando com terras de , até atingir o ponto **P13505**, de coordenadas N **9.720.194,01m** e E **581.834,01m**; deste segue com azimute de 226°55'40" e distância de 15,27m, confrontando com terras de , até atingir o ponto **P13506**, de coordenadas N **9.720.183,58m** e E **581.822,86m**; deste segue com azimute de 226°55'40" e distância de 1,49m, confrontando com terras de , até atingir o ponto **P13507**, de coordenadas N **9.720.182,56m** e E **581.821,77m**; deste segue com azimute de 233°11'27" e distância de 26,12m, confrontando com terras de , até atingir o ponto **P13508**, de coordenadas N **9.720.166,91m** e E **581.800,86m**; deste segue com azimute de 233°00'38" e distância de 3,58m, confrontando com terras de , até atingir o ponto **P13509**, de coordenadas N **9.720.164,76m** e E **581.798,00m**; deste segue com azimute de 240°56'23" e distância de 0,84m, confrontando com terras de , até atingir o ponto **P13510**, de coordenadas N **9.720.164,35m** e E **581.797,26m**; deste segue com azimute de 240°56'23" e distância de 9,25m, confrontando com terras de , até atingir o ponto **P13511**, de coordenadas N **9.720.159,85m** e E **581.789,17m**; deste segue com azimute de 249°55'28" e distância de 14,36m, confrontando com terras de , até atingir o ponto **P13512**, de coordenadas N **9.720.154,92m** e E **581.775,68m**; deste segue com azimute de 249°55'24" e distância de 3,74m, confrontando com terras de , até atingir o ponto **P13513**, de coordenadas N **9.720.153,64m** e E **581.772,16m**; deste segue com azimute de 246°39'47" e distância de 32,36m, confrontando com terras de , até atingir o ponto **P13514**, de coordenadas N **9.720.140,82m** e E **581.742,45m**; deste segue com azimute de 255°02'12" e distância de 5,44m, confrontando com terras de , até atingir o ponto **P13515**, de coordenadas N **9.720.139,41m** e E **581.737,19m**; deste segue com azimute de 255°27'58" e distância de 5,27m, confrontando com terras de , até atingir o ponto **P13516**, de coordenadas N **9.720.138,09m** e E **581.732,10m**; deste segue com azimute de 254°51'45" e distância de 5,17m, confrontando com terras de , até atingir o ponto **P13517**, de coordenadas N **9.720.136,74m** e E **581.727,10m**; deste segue com azimute de 256°05'55" e distância de 5,05m, confrontando com terras de , até atingir o ponto **P13518**, de coordenadas N **9.720.135,53m** e E **581.722,20m**; deste segue com azimute de 255°20'00" e distância de 5,11m, confrontando com terras de , até atingir o ponto **P13519**, de coordenadas N **9.720.134,23m** e E **581.717,25m**; deste segue com azimute de 256°37'26" e distância de 4,19m, confrontando com terras de , até atingir o ponto **P13520**, de coordenadas N **9.720.133,26m** e E **581.713,18m**; deste segue com azimute de 256°08'33" e distância de 5,29m, confrontando com terras de , até atingir o ponto **P13521**, de coordenadas N **9.720.132,00m** e E **581.708,05m**; deste segue com azimute de 256°33'10" e distância de 5,24m, confrontando com terras de , até atingir o ponto **P13522**, de coordenadas N **9.720.130,78m** e E **581.702,95m**; deste segue com azimute de 254°43'28" e distância de 5,19m, confrontando com terras de , até atingir o ponto **P13523**, de coordenadas N **9.720.129,41m** e E **581.697,94m**; deste segue com azimute de



PREFEITURA DE SÃO LUÍS

SECRETARIA MUNICIPAL DE GOVERNO

MINUTA DE ANTEPROJETO DE LEI Nº _____ DE _____ DE 2019

253°03'20" e distância de 5,03m, confrontando com terras de , até atingir o ponto **P13524**, de coordenadas N **9.720.127,94m** e E **581.693,13m**; deste segue com azimute de 251°35'47" e distância de 5,21m, confrontando com terras de , até atingir o ponto **P13525**, de coordenadas N **9.720.126,30m** e E **581.688,18m**; deste segue com azimute de 253°21'20" e distância de 5,01m, confrontando com terras de , até atingir o ponto **P13526**, de coordenadas N **9.720.124,86m** e E **581.683,38m**; deste segue com azimute de 249°16'57" e distância de 5,48m, confrontando com terras de , até atingir o ponto **P13527**, de coordenadas N **9.720.122,93m** e E **581.678,26m**; deste segue com azimute de 248°12'53" e distância de 5,32m, confrontando com terras de , até atingir o ponto **P13528**, de coordenadas N **9.720.120,95m** e E **581.673,32m**; deste segue com azimute de 244°40'00" e distância de 5,14m, confrontando com terras de , até atingir o ponto **P13529**, de coordenadas N **9.720.118,75m** e E **581.668,67m**; deste segue com azimute de 242°02'01" e distância de 5,47m, confrontando com terras de , até atingir o ponto **P13530**, de coordenadas N **9.720.116,19m** e E **581.663,84m**; deste segue com azimute de 241°18'01" e distância de 5,33m, confrontando com terras de , até atingir o ponto **P13531**, de coordenadas N **9.720.113,63m** e E **581.659,17m**; deste segue com azimute de 233°33'13" e distância de 0,56m, confrontando com terras de , até atingir o ponto **P13532**, de coordenadas N **9.720.113,30m** e E **581.658,72m**; deste segue com azimute de 233°33'13" e distância de 0,82m, confrontando com terras de , até atingir o ponto **P13533**, de coordenadas N **9.720.112,81m** e E **581.658,06m**; deste segue com azimute de 241°17'47" e distância de 0,17m, confrontando com terras de , até atingir o ponto **P13534**, de coordenadas N **9.720.112,73m** e E **581.657,91m**; deste segue com azimute de 233°33'15" e distância de 5,22m, confrontando com terras de , até atingir o ponto **P13535**, de coordenadas N **9.720.109,63m** e E **581.653,71m**; deste segue com azimute de 232°10'41" e distância de 5,33m, confrontando com terras de , até atingir o ponto **P13536**, de coordenadas N **9.720.106,36m** e E **581.649,50m**; deste segue com azimute de 232°57'25" e distância de 5,34m, confrontando com terras de , até atingir o ponto **P13537**, de coordenadas N **9.720.103,14m** e E **581.645,24m**; deste segue com azimute de 228°23'22" e distância de 5,32m, confrontando com terras de , até atingir o ponto **P13538**, de coordenadas N **9.720.099,61m** e E **581.641,26m**; deste segue com azimute de 228°57'15" e distância de 5,43m, confrontando com terras de , até atingir o ponto **P13539**, de coordenadas N **9.720.096,04m** e E **581.637,16m**; deste segue com azimute de 221°17'40" e distância de 5,44m, confrontando com terras de , até atingir o ponto **P13540**, de coordenadas N **9.720.091,96m** e E **581.633,58m**; deste segue com azimute de 219°07'22" e distância de 5,19m, confrontando com terras de , até atingir o ponto **P13541**, de coordenadas N **9.720.087,93m** e E **581.630,30m**; deste segue com azimute de 215°24'06" e distância de 5,06m, confrontando com terras de , até atingir o ponto **P13542**, de coordenadas N **9.720.083,81m** e E **581.627,37m**; deste segue com azimute de 213°40'59" e distância de 5,01m, confrontando com terras de , até atingir o ponto **P13543**, de coordenadas N **9.720.079,64m** e E **581.624,59m**; deste segue com azimute de 216°06'40" e distância de 5,32m, confrontando com terras de , até atingir o ponto **P13544**, de coordenadas N **9.720.075,34m** e E **581.621,45m**; deste segue com azimute de 208°51'41" e distância de 5,22m, confrontando com terras de , até atingir o ponto **P13545**, de coordenadas N **9.720.070,76m** e E **581.618,93m**; deste segue com azimute de 206°03'51" e distância de 5,16m, confrontando com terras de , até atingir o ponto **P13546**, de coordenadas N **9.720.066,13m** e E **581.616,67m**; deste segue com azimute de 207°57'59" e distância de 5,14m, confrontando com terras de , até atingir o ponto **P13547**, de coordenadas N **9.720.061,59m** e E **581.614,26m**; deste segue com azimute de 198°53'05" e distância de 5,29m, confrontando com terras de , até atingir o ponto **P13548**, de coordenadas N **9.720.056,59m** e E **581.612,55m**; deste segue com azimute de 200°10'21" e distância de 5,29m, confrontando com terras de , até atingir o ponto **P13549**, de coordenadas N **9.720.051,62m** e E **581.610,72m**; deste segue com azimute de 194°04'03" e distância de 5,31m, confrontando com terras de , até atingir o ponto **P13550**, de coordenadas N **9.720.046,47m** e E **581.609,43m**; deste segue com azimute de 193°31'20" e distância de 5,03m, confrontando com terras de , até atingir o ponto **P13551**, de coordenadas N **9.720.041,58m** e E **581.608,25m**; deste segue com azimute de 190°55'39" e distância de 5,17m, confrontando com terras de , até atingir o ponto **P13552**, de coordenadas N **9.720.036,50m** e E **581.607,27m**; deste segue com azimute de 190°27'05" e distância de 5,07m, confrontando com terras de , até atingir o ponto **P13553**, de coordenadas N **9.720.031,51m** e E **581.606,35m**; deste segue com azimute de 186°55'52" e distância de 5,02m, confrontando com terras de , até atingir o ponto **P13554**, de coordenadas N **9.720.026,53m** e E **581.605,75m**; deste segue com azimute de 185°03'56" e distância de 5,12m, confrontando com terras de , até atingir o ponto **P13555**, de coordenadas N **9.720.021,43m** e E **581.605,30m**; deste segue com azimute de 184°32'52" e distância de 5,02m, confrontando com terras de , até atingir o ponto **P13556**, de coordenadas N **9.720.016,43m** e E **581.604,90m**; deste segue com azimute de 180°32'24" e distância de 5,19m, confrontando com terras de , até atingir o ponto **P13557**, de coordenadas N **9.720.011,24m** e E **581.604,85m**; deste segue com azimute de 178°41'09" e distância de 5,14m, confrontando com terras de , até atingir o ponto **P13558**, de coordenadas N **9.720.006,10m** e E **581.604,97m**; deste segue com azimute de



PREFEITURA DE SÃO LUÍS

SECRETARIA MUNICIPAL DE GOVERNO

MINUTA DE ANTEPROJETO DE LEI Nº _____ DE _____ DE 2019

176°15'48" e distância de 5,29m, confrontando com terras de , até atingir o ponto **P13559**, de coordenadas N **9.720.000,82m** e E **581.605,31m**; deste segue com azimute de 173°20'28" e distância de 5,06m, confrontando com terras de , até atingir o ponto **P13560**, de coordenadas N **9.719.995,79m** e E **581.605,90m**; deste segue com azimute de 171°41'40" e distância de 5,26m, confrontando com terras de , até atingir o ponto **P13561**, de coordenadas N **9.719.990,58m** e E **581.606,66m**; deste segue com azimute de 176°02'12" e distância de 5,01m, confrontando com terras de , até atingir o ponto **P13562**, de coordenadas N **9.719.985,59m** e E **581.607,00m**; deste segue com azimute de 169°28'41" e distância de 5,05m, confrontando com terras de , até atingir o ponto **P13563**, de coordenadas N **9.719.980,62m** e E **581.607,93m**; deste segue com azimute de 166°49'16" e distância de 5,33m, confrontando com terras de , até atingir o ponto **P13564**, de coordenadas N **9.719.975,44m** e E **581.609,14m**; deste segue com azimute de 164°58'47" e distância de 5,30m, confrontando com terras de , até atingir o ponto **P13565**, de coordenadas N **9.719.970,31m** e E **581.610,52m**; deste segue com azimute de 161°00'39" e distância de 5,43m, confrontando com terras de , até atingir o ponto **P13566**, de coordenadas N **9.719.965,18m** e E **581.612,28m**; deste segue com azimute de 163°31'32" e distância de 5,44m, confrontando com terras de , até atingir o ponto **P13567**, de coordenadas N **9.719.959,96m** e E **581.613,83m**; deste segue com azimute de 163°23'43" e distância de 5,16m, confrontando com terras de , até atingir o ponto **P13568**, de coordenadas N **9.719.955,02m** e E **581.615,30m**; deste segue com azimute de 159°17'31" e distância de 5,18m, confrontando com terras de , até atingir o ponto **P13569**, de coordenadas N **9.719.950,17m** e E **581.617,13m**; deste segue com azimute de 147°01'59" e distância de 5,17m, confrontando com terras de , até atingir o ponto **P13570**, de coordenadas N **9.719.945,84m** e E **581.619,94m**; deste segue com azimute de 155°37'51" e distância de 2,79m, confrontando com terras de , até atingir o ponto **P13571**, de coordenadas N **9.719.943,29m** e E **581.621,09m**; deste segue com azimute de 178°10'07" e distância de 5,29m, confrontando com terras de , até atingir o ponto **P13572**, de coordenadas N **9.719.938,01m** e E **581.621,26m**; deste segue com azimute de 169°38'37" e distância de 2,11m, confrontando com terras de , até atingir o ponto **P13573**, de coordenadas N **9.719.935,93m** e E **581.621,64m**; deste segue com azimute de 163°25'26" e distância de 5,47m, confrontando com terras de , até atingir o ponto **P13574**, de coordenadas N **9.719.930,68m** e E **581.623,20m**; deste segue com azimute de 152°58'45" e distância de 5,44m, confrontando com terras de , até atingir o ponto **P13575**, de coordenadas N **9.719.925,84m** e E **581.625,68m**; deste segue com azimute de 150°12'28" e distância de 5,17m, confrontando com terras de , até atingir o ponto **P13576**, de coordenadas N **9.719.921,35m** e E **581.628,24m**; deste segue com azimute de 145°44'50" e distância de 5,22m, confrontando com terras de , até atingir o ponto **P13577**, de coordenadas N **9.719.917,04m** e E **581.631,18m**; deste segue com azimute de 145°19'13" e distância de 5,27m, confrontando com terras de , até atingir o ponto **P13578**, de coordenadas N **9.719.912,71m** e E **581.634,18m**; deste segue com azimute de 134°49'26" e distância de 5,05m, confrontando com terras de , até atingir o ponto **P13579**, de coordenadas N **9.719.909,14m** e E **581.637,76m**; deste segue com azimute de 133°08'13" e distância de 0,67m, confrontando com terras de , até atingir o ponto **P13580**, de coordenadas N **9.719.908,68m** e E **581.638,26m**; deste segue com azimute de 162°05'40" e distância de 5,32m, confrontando com terras de , até atingir o ponto **P13581**, de coordenadas N **9.719.903,62m** e E **581.639,89m**; deste segue com azimute de 164°31'05" e distância de 1,67m, confrontando com terras de , até atingir o ponto **P13582**, de coordenadas N **9.719.902,00m** e E **581.640,34m**; deste segue com azimute de 162°26'06" e distância de 5,35m, confrontando com terras de , até atingir o ponto **P13583**, de coordenadas N **9.719.896,90m** e E **581.641,95m**; deste segue com azimute de 151°55'25" e distância de 5,19m, confrontando com terras de , até atingir o ponto **P13584**, de coordenadas N **9.719.892,33m** e E **581.644,39m**; deste segue com azimute de 144°53'07" e distância de 5,41m, confrontando com terras de , até atingir o ponto **P13585**, de coordenadas N **9.719.887,91m** e E **581.647,51m**; deste segue com azimute de 141°12'28" e distância de 5,35m, confrontando com terras de , até atingir o ponto **P13586**, de coordenadas N **9.719.883,74m** e E **581.650,86m**; deste segue com azimute de 137°24'31" e distância de 5,12m, confrontando com terras de , até atingir o ponto **P13587**, de coordenadas N **9.719.879,97m** e E **581.654,32m**; deste segue com azimute de 142°34'28" e distância de 5,12m, confrontando com terras de , até atingir o ponto **P13588**, de coordenadas N **9.719.875,91m** e E **581.657,43m**; deste segue com azimute de 138°15'49" e distância de 4,70m, confrontando com terras de , até atingir o ponto **P13589**, de coordenadas N **9.719.872,40m** e E **581.660,56m**; deste segue com azimute de 138°15'49" e distância de 0,04m, confrontando com terras de , até atingir o ponto **P13590**, de coordenadas N **9.719.872,36m** e E **581.660,59m**; deste segue com azimute de 124°00'17" e distância de 5,02m, confrontando com terras de , até atingir o ponto **P13591**, de coordenadas N **9.719.869,56m** e E **581.664,75m**; deste segue com azimute de 97°12'54" e distância de 1,50m, confrontando com terras de , até atingir o ponto **P13592**, de coordenadas N **9.719.869,37m** e E **581.666,23m**; deste segue com azimute de 89°38'05" e distância de 5,03m, confrontando com terras de , até atingir o ponto **P13593**, de coordenadas N **9.719.869,40m** e E **581.671,27m**; deste segue com azimute de 93°41'37" e



PREFEITURA DE SÃO LUÍS

SECRETARIA MUNICIPAL DE GOVERNO

MINUTA DE ANTEPROJETO DE LEI Nº _____ DE _____ DE 2019

distância de 1,08m, confrontando com terras de , até atingir o ponto **P13594**, de coordenadas **N 9.719.869,33m** e **E 581.672,35m**; deste segue com azimute de $93^{\circ}41'37''$ e distância de 0,10m, confrontando com terras de , até atingir o ponto **P13595**, de coordenadas **N 9.719.869,33m** e **E 581.672,45m**; deste segue com azimute de $184^{\circ}43'23''$ e distância de 4,13m, confrontando com terras de , até atingir o ponto **P13596**, de coordenadas **N 9.719.865,21m** e **E 581.672,11m**; deste segue com azimute de $220^{\circ}32'31''$ e distância de 5,16m, confrontando com terras de , até atingir o ponto **P13597**, de coordenadas **N 9.719.861,29m** e **E 581.668,75m**; deste segue com azimute de $217^{\circ}03'49''$ e distância de 1,83m, confrontando com terras de , até atingir o ponto **P13598**, de coordenadas **N 9.719.859,83m** e **E 581.667,65m**; deste segue com azimute de $176^{\circ}59'23''$ e distância de 5,12m, confrontando com terras de , até atingir o ponto **P13599**, de coordenadas **N 9.719.854,72m** e **E 581.667,92m**; deste segue com azimute de $153^{\circ}40'17''$ e distância de 5,13m, confrontando com terras de , até atingir o ponto **P13600**, de coordenadas **N 9.719.850,12m** e **E 581.670,19m**; deste segue com azimute de $146^{\circ}30'02''$ e distância de 5,12m, confrontando com terras de , até atingir o ponto **P13601**, de coordenadas **N 9.719.845,85m** e **E 581.673,02m**; deste segue com azimute de $147^{\circ}50'12''$ e distância de 3,52m, confrontando com terras de , até atingir o ponto **P13602**, de coordenadas **N 9.719.842,87m** e **E 581.674,89m**; deste segue com azimute de $143^{\circ}06'27''$ e distância de 5,49m, confrontando com terras de , até atingir o ponto **P13603**, de coordenadas **N 9.719.838,48m** e **E 581.678,19m**; deste segue com azimute de $145^{\circ}10'33''$ e distância de 5,45m, confrontando com terras de , até atingir o ponto **P13604**, de coordenadas **N 9.719.834,01m** e **E 581.681,30m**; deste segue com azimute de $142^{\circ}28'41''$ e distância de 5,17m, confrontando com terras de , até atingir o ponto **P13605**, de coordenadas **N 9.719.829,91m** e **E 581.684,45m**; deste segue com azimute de $144^{\circ}06'44''$ e distância de 5,27m, confrontando com terras de , até atingir o ponto **P13606**, de coordenadas **N 9.719.825,64m** e **E 581.687,54m**; deste segue com azimute de $144^{\circ}50'47''$ e distância de 5,43m, confrontando com terras de , até atingir o ponto **P13607**, de coordenadas **N 9.719.821,20m** e **E 581.690,67m**; deste segue com azimute de $144^{\circ}44'19''$ e distância de 5,33m, confrontando com terras de , até atingir o ponto **P13608**, de coordenadas **N 9.719.816,85m** e **E 581.693,74m**; deste segue com azimute de $147^{\circ}43'03''$ e distância de 5,32m, confrontando com terras de , até atingir o ponto **P13609**, de coordenadas **N 9.719.812,35m** e **E 581.696,58m**; deste segue com azimute de $147^{\circ}03'56''$ e distância de 0,30m, confrontando com terras de , até atingir o ponto **P13610**, de coordenadas **N 9.719.812,10m** e **E 581.696,75m**; deste segue com azimute de $147^{\circ}03'56''$ e distância de 4,15m, confrontando com terras de , até atingir o ponto **P13611**, de coordenadas **N 9.719.808,61m** e **E 581.699,00m**; deste segue com azimute de $144^{\circ}56'21''$ e distância de 4,33m, confrontando com terras de , até atingir o ponto **P13612**, de coordenadas **N 9.719.805,07m** e **E 581.701,49m**; deste segue com azimute de $150^{\circ}13'42''$ e distância de 3,24m, confrontando com terras de , até atingir o ponto **P13613**, de coordenadas **N 9.719.802,26m** e **E 581.703,10m**; deste segue com azimute de $128^{\circ}57'22''$ e distância de 3,37m, confrontando com terras de , até atingir o ponto **P13614**, de coordenadas **N 9.719.800,15m** e **E 581.705,72m**; deste segue com azimute de $96^{\circ}04'29''$ e distância de 4,11m, confrontando com terras de , até atingir o ponto **P13615**, de coordenadas **N 9.719.799,71m** e **E 581.709,80m**; deste segue com azimute de $96^{\circ}04'29''$ e distância de 0,03m, confrontando com terras de , até atingir o ponto **P13616**, de coordenadas **N 9.719.799,71m** e **E 581.709,83m**; deste segue com azimute de $137^{\circ}19'35''$ e distância de 5,44m, confrontando com terras de , até atingir o ponto **P13617**, de coordenadas **N 9.719.795,70m** e **E 581.713,52m**; deste segue com azimute de $140^{\circ}09'18''$ e distância de 5,52m, confrontando com terras de , até atingir o ponto **P13618**, de coordenadas **N 9.719.791,47m** e **E 581.717,06m**; deste segue com azimute de $145^{\circ}14'53''$ e distância de 5,30m, confrontando com terras de , até atingir o ponto **P13619**, de coordenadas **N 9.719.787,11m** e **E 581.720,08m**; deste segue com azimute de $144^{\circ}58'31''$ e distância de 5,46m, confrontando com terras de , até atingir o ponto **P13620**, de coordenadas **N 9.719.782,64m** e **E 581.723,21m**; deste segue com azimute de $137^{\circ}19'37''$ e distância de 5,44m, confrontando com terras de , até atingir o ponto **P13621**, de coordenadas **N 9.719.778,64m** e **E 581.726,90m**; deste segue com azimute de $132^{\circ}24'50''$ e distância de 5,14m, confrontando com terras de , até atingir o ponto **P13622**, de coordenadas **N 9.719.775,17m** e **E 581.730,69m**; deste segue com azimute de $132^{\circ}40'08''$ e distância de 5,45m, confrontando com terras de , até atingir o ponto **P13623**, de coordenadas **N 9.719.771,48m** e **E 581.734,70m**; deste segue com azimute de $136^{\circ}54'55''$ e distância de 5,44m, confrontando com terras de , até atingir o ponto **P13624**, de coordenadas **N 9.719.767,51m** e **E 581.738,42m**; deste segue com azimute de $133^{\circ}49'55''$ e distância de 5,37m, confrontando com terras de , até atingir o ponto **P13625**, de coordenadas **N 9.719.763,79m** e **E 581.742,29m**; deste segue com azimute de $133^{\circ}17'36''$ e distância de 5,35m, confrontando com terras de , até atingir o ponto **P13626**, de coordenadas **N 9.719.760,12m** e **E 581.746,19m**; deste segue com azimute de $136^{\circ}34'14''$ e distância de 5,22m, confrontando com terras de , até atingir o ponto **P13627**, de coordenadas **N 9.719.756,33m** e **E 581.749,78m**; deste segue com azimute de $139^{\circ}16'58''$ e distância de 5,25m, confrontando com terras de , até atingir o ponto **P13628**, de coordenadas **N 9.719.752,35m** e **E 581.753,20m**; deste segue com azimute de $140^{\circ}34'34''$ e distância de 5,11m,



PREFEITURA DE SÃO LUÍS

SECRETARIA MUNICIPAL DE GOVERNO

MINUTA DE ANTEPROJETO DE LEI Nº _____ DE _____ DE 2019

confrontando com terras de , até atingir o ponto **P13629**, de coordenadas **N 9.719.748,40m** e **E 581.756,45m**; deste segue com azimute de $140^{\circ}48'34''$ e distância de 5,48m, confrontando com terras de , até atingir o ponto **P13630**, de coordenadas **N 9.719.744,15m** e **E 581.759,91m**; deste segue com azimute de $135^{\circ}13'59''$ e distância de 5,04m, confrontando com terras de , até atingir o ponto **P13631**, de coordenadas **N 9.719.740,57m** e **E 581.763,46m**; deste segue com azimute de $135^{\circ}13'59''$ e distância de 0,04m, confrontando com terras de , até atingir o ponto **P13632**, de coordenadas **N 9.719.740,54m** e **E 581.763,49m**; deste segue com azimute de $125^{\circ}32'07''$ e distância de 5,20m, confrontando com terras de , até atingir o ponto **P13633**, de coordenadas **N 9.719.737,52m** e **E 581.767,73m**; deste segue com azimute de $106^{\circ}45'30''$ e distância de 5,31m, confrontando com terras de , até atingir o ponto **P13634**, de coordenadas **N 9.719.735,98m** e **E 581.772,81m**; deste segue com azimute de $96^{\circ}17'46''$ e distância de 5,22m, confrontando com terras de , até atingir o ponto **P13635**, de coordenadas **N 9.719.735,41m** e **E 581.778,00m**; deste segue com azimute de $101^{\circ}21'33''$ e distância de 5,21m, confrontando com terras de , até atingir o ponto **P13636**, de coordenadas **N 9.719.734,39m** e **E 581.783,10m**; deste segue com azimute de $114^{\circ}40'19''$ e distância de 5,37m, confrontando com terras de , até atingir o ponto **P13637**, de coordenadas **N 9.719.732,14m** e **E 581.787,98m**; deste segue com azimute de $122^{\circ}45'44''$ e distância de 5,16m, confrontando com terras de , até atingir o ponto **P13638**, de coordenadas **N 9.719.729,35m** e **E 581.792,33m**; deste segue com azimute de $123^{\circ}16'28''$ e distância de 5,13m, confrontando com terras de , até atingir o ponto **P13639**, de coordenadas **N 9.719.726,54m** e **E 581.796,61m**; deste segue com azimute de $127^{\circ}27'41''$ e distância de 5,11m, confrontando com terras de , até atingir o ponto **P13640**, de coordenadas **N 9.719.723,43m** e **E 581.800,67m**; deste segue com azimute de $127^{\circ}03'38''$ e distância de 5,21m, confrontando com terras de , até atingir o ponto **P13641**, de coordenadas **N 9.719.720,29m** e **E 581.804,83m**; deste segue com azimute de $127^{\circ}03'38''$ e distância de 0,09m, confrontando com terras de , até atingir o ponto **P13642**, de coordenadas **N 9.719.720,23m** e **E 581.804,90m**; deste segue com azimute de $135^{\circ}18'58''$ e distância de 5,32m, confrontando com terras de , até atingir o ponto **P13643**, de coordenadas **N 9.719.716,45m** e **E 581.808,64m**; deste segue com azimute de $143^{\circ}49'39''$ e distância de 5,35m, confrontando com terras de , até atingir o ponto **P13644**, de coordenadas **N 9.719.712,14m** e **E 581.811,80m**; deste segue com azimute de $150^{\circ}24'51''$ e distância de 5,14m, confrontando com terras de , até atingir o ponto **P13645**, de coordenadas **N 9.719.707,66m** e **E 581.814,33m**; deste segue com azimute de $147^{\circ}47'24''$ e distância de 5,34m, confrontando com terras de , até atingir o ponto **P13646**, de coordenadas **N 9.719.703,15m** e **E 581.817,18m**; deste segue com azimute de $147^{\circ}56'21''$ e distância de 5,33m, confrontando com terras de , até atingir o ponto **P13647**, de coordenadas **N 9.719.698,63m** e **E 581.820,01m**; deste segue com azimute de $144^{\circ}36'36''$ e distância de 5,51m, confrontando com terras de , até atingir o ponto **P13648**, de coordenadas **N 9.719.694,14m** e **E 581.823,20m**; deste segue com azimute de $149^{\circ}05'02''$ e distância de 5,46m, confrontando com terras de , até atingir o ponto **P13649**, de coordenadas **N 9.719.689,45m** e **E 581.826,01m**; deste segue com azimute de $151^{\circ}23'11''$ e distância de 5,25m, confrontando com terras de , até atingir o ponto **P13650**, de coordenadas **N 9.719.684,84m** e **E 581.828,52m**; deste segue com azimute de $156^{\circ}25'46''$ e distância de 5,16m, confrontando com terras de , até atingir o ponto **P13651**, de coordenadas **N 9.719.680,11m** e **E 581.830,59m**; deste segue com azimute de $163^{\circ}14'19''$ e distância de 5,31m, confrontando com terras de , até atingir o ponto **P13652**, de coordenadas **N 9.719.675,03m** e **E 581.832,12m**; deste segue com azimute de $166^{\circ}45'28''$ e distância de 5,40m, confrontando com terras de , até atingir o ponto **P13653**, de coordenadas **N 9.719.669,77m** e **E 581.833,35m**; deste segue com azimute de $168^{\circ}48'59''$ e distância de 5,39m, confrontando com terras de , até atingir o ponto **P13654**, de coordenadas **N 9.719.664,49m** e **E 581.834,40m**; deste segue com azimute de $176^{\circ}14'59''$ e distância de 5,45m, confrontando com terras de , até atingir o ponto **P13655**, de coordenadas **N 9.719.659,05m** e **E 581.834,75m**; deste segue com azimute de $178^{\circ}30'32''$ e distância de 5,50m, confrontando com terras de , até atingir o ponto **P13656**, de coordenadas **N 9.719.653,54m** e **E 581.834,90m**; deste segue com azimute de $185^{\circ}01'20''$ e distância de 5,07m, confrontando com terras de , até atingir o ponto **P13657**, de coordenadas **N 9.719.648,49m** e **E 581.834,45m**; deste segue com azimute de $187^{\circ}51'47''$ e distância de 5,20m, confrontando com terras de , até atingir o ponto **P13658**, de coordenadas **N 9.719.643,34m** e **E 581.833,74m**; deste segue com azimute de $184^{\circ}40'48''$ e distância de 5,17m, confrontando com terras de , até atingir o ponto **P13659**, de coordenadas **N 9.719.638,18m** e **E 581.833,32m**; deste segue com azimute de $183^{\circ}44'57''$ e distância de 5,40m, confrontando com terras de , até atingir o ponto **P13660**, de coordenadas **N 9.719.632,80m** e **E 581.832,97m**; deste segue com azimute de $178^{\circ}22'53''$ e distância de 5,37m, confrontando com terras de , até atingir o ponto **P13661**, de coordenadas **N 9.719.627,43m** e **E 581.833,12m**; deste segue com azimute de $166^{\circ}54'33''$ e distância de 5,10m, confrontando com terras de , até atingir o ponto **P13662**, de coordenadas **N 9.719.622,46m** e **E 581.834,27m**; deste segue com azimute de $161^{\circ}14'14''$ e distância de 5,12m, confrontando com terras de , até atingir o ponto **P13663**, de coordenadas **N 9.719.617,61m** e **E 581.835,92m**; deste segue com azimute de $154^{\circ}35'45''$ e distância de 5,48m,



PREFEITURA DE SÃO LUÍS

SECRETARIA MUNICIPAL DE GOVERNO

MINUTA DE ANTEPROJETO DE LEI Nº _____ DE _____ DE 2019

confrontando com terras de , até atingir o ponto **P13664**, de coordenadas **N 9.719.612,67m** e **E 581.838,27m**; deste segue com azimute de $144^{\circ}08'12''$ e distância de 5,35m, confrontando com terras de , até atingir o ponto **P13665**, de coordenadas **N 9.719.608,33m** e **E 581.841,40m**; deste segue com azimute de $143^{\circ}13'57''$ e distância de 5,31m, confrontando com terras de , até atingir o ponto **P13666**, de coordenadas **N 9.719.604,08m** e **E 581.844,58m**; deste segue com azimute de $144^{\circ}47'25''$ e distância de 5,38m, confrontando com terras de , até atingir o ponto **P13667**, de coordenadas **N 9.719.599,68m** e **E 581.847,68m**; deste segue com azimute de $144^{\circ}50'47''$ e distância de 5,29m, confrontando com terras de , até atingir o ponto **P13668**, de coordenadas **N 9.719.595,36m** e **E 581.850,72m**; deste segue com azimute de $146^{\circ}53'36''$ e distância de 5,52m, confrontando com terras de , até atingir o ponto **P13669**, de coordenadas **N 9.719.590,74m** e **E 581.853,74m**; deste segue com azimute de $149^{\circ}10'45''$ e distância de 5,14m, confrontando com terras de , até atingir o ponto **P13670**, de coordenadas **N 9.719.586,33m** e **E 581.856,37m**; deste segue com azimute de $154^{\circ}54'31''$ e distância de 5,46m, confrontando com terras de , até atingir o ponto **P13671**, de coordenadas **N 9.719.581,38m** e **E 581.858,69m**; deste segue com azimute de $155^{\circ}58'00''$ e distância de 5,32m, confrontando com terras de , até atingir o ponto **P13672**, de coordenadas **N 9.719.576,52m** e **E 581.860,85m**; deste segue com azimute de $148^{\circ}44'40''$ e distância de 7,37m, confrontando com terras de , até atingir o ponto **P13673**, de coordenadas **N 9.719.570,22m** e **E 581.864,68m**; deste segue com azimute de $148^{\circ}44'40''$ e distância de 1,49m, confrontando com terras de , até atingir o ponto **P13674**, de coordenadas **N 9.719.568,95m** e **E 581.865,45m**; deste segue com azimute de $145^{\circ}19'51''$ e distância de 8,37m, confrontando com terras de , até atingir o ponto **P13675**, de coordenadas **N 9.719.562,06m** e **E 581.870,21m**; deste segue com azimute de $145^{\circ}19'51''$ e distância de 5,02m, confrontando com terras de , até atingir o ponto **P13676**, de coordenadas **N 9.719.557,93m** e **E 581.873,07m**; deste segue com azimute de $153^{\circ}16'18''$ e distância de 5,04m, confrontando com terras de , até atingir o ponto **P13677**, de coordenadas **N 9.719.553,43m** e **E 581.875,34m**; deste segue com azimute de $156^{\circ}23'52''$ e distância de 0,95m, confrontando com terras de , até atingir o ponto **P13678**, de coordenadas **N 9.719.552,56m** e **E 581.875,72m**; deste segue com azimute de $155^{\circ}45'41''$ e distância de 5,30m, confrontando com terras de , até atingir o ponto **P13679**, de coordenadas **N 9.719.547,73m** e **E 581.877,89m**; deste segue com azimute de $148^{\circ}19'20''$ e distância de 5,67m, confrontando com terras de , até atingir o ponto **P13680**, de coordenadas **N 9.719.542,91m** e **E 581.880,87m**; deste segue com azimute de $130^{\circ}03'23''$ e distância de 4,96m, confrontando com terras de , até atingir o ponto **P13681**, de coordenadas **N 9.719.539,72m** e **E 581.884,66m**; deste segue com azimute de $130^{\circ}03'23''$ e distância de 0,11m, confrontando com terras de , até atingir o ponto **P13682**, de coordenadas **N 9.719.539,65m** e **E 581.884,75m**; deste segue com azimute de $119^{\circ}31'27''$ e distância de 5,58m, confrontando com terras de , até atingir o ponto **P13683**, de coordenadas **N 9.719.536,90m** e **E 581.889,60m**; deste segue com azimute de $127^{\circ}19'39''$ e distância de 4,96m, confrontando com terras de , até atingir o ponto **P13684**, de coordenadas **N 9.719.533,89m** e **E 581.893,55m**; deste segue com azimute de $127^{\circ}19'39''$ e distância de 0,06m, confrontando com terras de , até atingir o ponto **P13685**, de coordenadas **N 9.719.533,85m** e **E 581.893,60m**; deste segue com azimute de $131^{\circ}07'31''$ e distância de 5,50m, confrontando com terras de , até atingir o ponto **P13686**, de coordenadas **N 9.719.530,23m** e **E 581.897,74m**; deste segue com azimute de $168^{\circ}47'26''$ e distância de 5,37m, confrontando com terras de , até atingir o ponto **P13687**, de coordenadas **N 9.719.524,96m** e **E 581.898,78m**; deste segue com azimute de $179^{\circ}38'16''$ e distância de 4,49m, confrontando com terras de , até atingir o ponto **P13688**, de coordenadas **N 9.719.520,47m** e **E 581.898,81m**; deste segue com azimute de $182^{\circ}04'14''$ e distância de 5,19m, confrontando com terras de , até atingir o ponto **P13689**, de coordenadas **N 9.719.515,28m** e **E 581.898,62m**; deste segue com azimute de $167^{\circ}18'12''$ e distância de 5,36m, confrontando com terras de , até atingir o ponto **P13690**, de coordenadas **N 9.719.510,05m** e **E 581.899,80m**; deste segue com azimute de $153^{\circ}51'06''$ e distância de 5,14m, confrontando com terras de , até atingir o ponto **P13691**, de coordenadas **N 9.719.505,43m** e **E 581.902,07m**; deste segue com azimute de $146^{\circ}02'26''$ e distância de 5,47m, confrontando com terras de , até atingir o ponto **P13692**, de coordenadas **N 9.719.500,90m** e **E 581.905,12m**; deste segue com azimute de $144^{\circ}29'24''$ e distância de 5,35m, confrontando com terras de , até atingir o ponto **P13693**, de coordenadas **N 9.719.496,54m** e **E 581.908,23m**; deste segue com azimute de $145^{\circ}20'12''$ e distância de 5,44m, confrontando com terras de , até atingir o ponto **P13694**, de coordenadas **N 9.719.492,07m** e **E 581.911,33m**; deste segue com azimute de $146^{\circ}23'25''$ e distância de 5,10m, confrontando com terras de , até atingir o ponto **P13695**, de coordenadas **N 9.719.487,82m** e **E 581.914,15m**; deste segue com azimute de $139^{\circ}47'12''$ e distância de 5,32m, confrontando com terras de , até atingir o ponto **P13696**, de coordenadas **N 9.719.483,76m** e **E 581.917,58m**; deste segue com azimute de $142^{\circ}13'43''$ e distância de 5,15m, confrontando com terras de , até atingir o ponto **P13697**, de coordenadas **N 9.719.479,68m** e **E 581.920,74m**; deste segue com azimute de $139^{\circ}06'40''$ e distância de 5,02m, confrontando com terras de , até atingir o ponto **P13698**, de coordenadas **N 9.719.475,89m** e **E 581.924,03m**; deste segue com azimute de $145^{\circ}34'38''$ e distância de 5,37m,



PREFEITURA DE SÃO LUÍS

SECRETARIA MUNICIPAL DE GOVERNO

MINUTA DE ANTEPROJETO DE LEI Nº _____ DE _____ DE 2019

confrontando com terras de , até atingir o ponto **P13699**, de coordenadas **N 9.719.471,46m** e **E 581.927,06m**; deste segue com azimute de **148°15'44"** e distância de **5,37m**, confrontando com terras de , até atingir o ponto **P13700**, de coordenadas **N 9.719.466,89m** e **E 581.929,89m**; deste segue com azimute de **135°01'47"** e distância de **5,39m**, confrontando com terras de , até atingir o ponto **P13701**, de coordenadas **N 9.719.463,08m** e **E 581.933,69m**; deste segue com azimute de **130°56'41"** e distância de **4,95m**, confrontando com terras de , até atingir o ponto **P13702**, de coordenadas **N 9.719.459,84m** e **E 581.937,43m**; deste segue com azimute de **130°56'41"** e distância de **0,06m**, confrontando com terras de , até atingir o ponto **P13703**, de coordenadas **N 9.719.459,80m** e **E 581.937,48m**; deste segue com azimute de **127°04'56"** e distância de **5,11m**, confrontando com terras de , até atingir o ponto **P13704**, de coordenadas **N 9.719.456,72m** e **E 581.941,56m**; deste segue com azimute de **116°04'02"** e distância de **5,12m**, confrontando com terras de , até atingir o ponto **P13705**, de coordenadas **N 9.719.454,47m** e **E 581.946,16m**; deste segue com azimute de **104°02'52"** e distância de **5,28m**, confrontando com terras de , até atingir o ponto **P13706**, de coordenadas **N 9.719.453,18m** e **E 581.951,28m**; deste segue com azimute de **96°35'51"** e distância de **5,24m**, confrontando com terras de , até atingir o ponto **P13707**, de coordenadas **N 9.719.452,58m** e **E 581.956,49m**; deste segue com azimute de **97°37'56"** e distância de **5,34m**, confrontando com terras de , até atingir o ponto **P13708**, de coordenadas **N 9.719.451,87m** e **E 581.961,78m**; deste segue com azimute de **89°45'41"** e distância de **5,33m**, confrontando com terras de , até atingir o ponto **P13709**, de coordenadas **N 9.719.451,89m** e **E 581.967,12m**; deste segue com azimute de **76°49'22"** e distância de **5,11m**, confrontando com terras de , até atingir o ponto **P13710**, de coordenadas **N 9.719.453,06m** e **E 581.972,09m**; deste segue com azimute de **78°39'35"** e distância de **5,23m**, confrontando com terras de , até atingir o ponto **P13711**, de coordenadas **N 9.719.454,09m** e **E 581.977,22m**; deste segue com azimute de **74°34'08"** e distância de **5,23m**, confrontando com terras de , até atingir o ponto **P13712**, de coordenadas **N 9.719.455,48m** e **E 581.982,26m**; deste segue com azimute de **85°50'56"** e distância de **5,07m**, confrontando com terras de , até atingir o ponto **P13713**, de coordenadas **N 9.719.455,85m** e **E 581.987,32m**; deste segue com azimute de **87°17'12"** e distância de **2,13m**, confrontando com terras de , até atingir o ponto **P13714**, de coordenadas **N 9.719.455,95m** e **E 581.989,45m**; deste segue com azimute de **82°52'46"** e distância de **16,49m**, confrontando com terras de , até atingir o ponto **P13715**, de coordenadas **N 9.719.457,99m** e **E 582.005,82m**; deste segue com azimute de **45°42'55"** e distância de **1,22m**, confrontando com terras de , até atingir o ponto **P13716**, de coordenadas **N 9.719.458,85m** e **E 582.006,69m**; deste segue com azimute de **82°52'40"** e distância de **0,39m**, confrontando com terras de , até atingir o ponto **P13717**, de coordenadas **N 9.719.458,89m** e **E 582.007,08m**; deste segue com azimute de **45°42'52"** e distância de **5,56m**, confrontando com terras de , até atingir o ponto **P13718**, de coordenadas **N 9.719.462,77m** e **E 582.011,06m**; deste segue com azimute de **41°21'45"** e distância de **5,25m**, confrontando com terras de , até atingir o ponto **P13719**, de coordenadas **N 9.719.466,71m** e **E 582.014,52m**; deste segue com azimute de **49°44'32"** e distância de **1,21m**, confrontando com terras de , até atingir o ponto **P13720**, de coordenadas **N 9.719.467,50m** e **E 582.015,45m**; deste segue com azimute de **60°41'17"** e distância de **4,66m**, confrontando com terras de , até atingir o ponto **P13721**, de coordenadas **N 9.719.469,78m** e **E 582.019,51m**; deste segue com azimute de **64°51'15"** e distância de **5,45m**, confrontando com terras de , até atingir o ponto **P13722**, de coordenadas **N 9.719.472,09m** e **E 582.024,44m**; deste segue com azimute de **62°54'12"** e distância de **5,07m**, confrontando com terras de , até atingir o ponto **P13723**, de coordenadas **N 9.719.474,40m** e **E 582.028,95m**; deste segue com azimute de **63°32'22"** e distância de **5,38m**, confrontando com terras de , até atingir o ponto **P13724**, de coordenadas **N 9.719.476,80m** e **E 582.033,77m**; deste segue com azimute de **63°08'42"** e distância de **5,22m**, confrontando com terras de , até atingir o ponto **P13725**, de coordenadas **N 9.719.479,16m** e **E 582.038,43m**; deste segue com azimute de **65°08'41"** e distância de **5,22m**, confrontando com terras de , até atingir o ponto **P13726**, de coordenadas **N 9.719.481,35m** e **E 582.043,16m**; deste segue com azimute de **58°33'20"** e distância de **5,27m**, confrontando com terras de , até atingir o ponto **P13727**, de coordenadas **N 9.719.484,10m** e **E 582.047,65m**; deste segue com azimute de **53°25'29"** e distância de **1,26m**, confrontando com terras de , até atingir o ponto **P13728**, de coordenadas **N 9.719.484,85m** e **E 582.048,66m**; deste segue com azimute de **58°33'32"** e distância de **0,29m**, confrontando com terras de , até atingir o ponto **P13729**, de coordenadas **N 9.719.485,00m** e **E 582.048,91m**; deste segue com azimute de **53°25'28"** e distância de **5,45m**, confrontando com terras de , até atingir o ponto **P13730**, de coordenadas **N 9.719.488,25m** e **E 582.053,29m**; deste segue com azimute de **47°24'28"** e distância de **5,39m**, confrontando com terras de , até atingir o ponto **P13731**, de coordenadas **N 9.719.491,90m** e **E 582.057,26m**; deste segue com azimute de **55°12'19"** e distância de **3,72m**, confrontando com terras de , até atingir o ponto **P13732**, de coordenadas **N 9.719.494,02m** e **E 582.060,31m**; deste segue com azimute de **70°18'15"** e distância de **5,06m**, confrontando com terras de , até atingir o ponto **P13733**, de coordenadas **N 9.719.495,72m** e **E 582.065,08m**; deste segue com azimute de **77°00'36"** e distância de **5,15m**, confrontando com terras de , até atingir o ponto **P13734**, de coordenadas **N 9.719.496,88m** e **E 582.070,10m**; deste segue com azimute de **78°20'48"** e



PREFEITURA DE SÃO LUÍS

SECRETARIA MUNICIPAL DE GOVERNO

MINUTA DE ANTEPROJETO DE LEI Nº _____ DE _____ DE 2019

distância de 5,20m, confrontando com terras de , até atingir o ponto **P13735**, de coordenadas **N 9.719.497,93m** e **E 582.075,19m**; deste segue com azimute de $74^{\circ}45'38''$ e distância de 5,17m, confrontando com terras de , até atingir o ponto **P13736**, de coordenadas **N 9.719.499,29m** e **E 582.080,18m**; deste segue com azimute de $71^{\circ}26'48''$ e distância de 5,06m, confrontando com terras de , até atingir o ponto **P13737**, de coordenadas **N 9.719.500,90m** e **E 582.084,98m**; deste segue com azimute de $70^{\circ}08'53''$ e distância de 5,49m, confrontando com terras de , até atingir o ponto **P13738**, de coordenadas **N 9.719.502,76m** e **E 582.090,14m**; deste segue com azimute de $70^{\circ}20'04''$ e distância de 5,32m, confrontando com terras de , até atingir o ponto **P13739**, de coordenadas **N 9.719.504,56m** e **E 582.095,15m**; deste segue com azimute de $61^{\circ}21'50''$ e distância de 5,55m, confrontando com terras de , até atingir o ponto **P13740**, de coordenadas **N 9.719.507,21m** e **E 582.100,02m**; deste segue com azimute de $61^{\circ}52'37''$ e distância de 5,46m, confrontando com terras de , até atingir o ponto **P13741**, de coordenadas **N 9.719.509,79m** e **E 582.104,84m**; deste segue com azimute de $61^{\circ}20'55''$ e distância de 5,28m, confrontando com terras de , até atingir o ponto **P13742**, de coordenadas **N 9.719.512,32m** e **E 582.109,47m**; deste segue com azimute de $67^{\circ}18'02''$ e distância de 5,09m, confrontando com terras de , até atingir o ponto **P13743**, de coordenadas **N 9.719.514,29m** e **E 582.114,17m**; deste segue com azimute de $73^{\circ}39'27''$ e distância de 5,23m, confrontando com terras de , até atingir o ponto **P13744**, de coordenadas **N 9.719.515,76m** e **E 582.119,19m**; deste segue com azimute de $74^{\circ}18'28''$ e distância de 5,31m, confrontando com terras de , até atingir o ponto **P13745**, de coordenadas **N 9.719.517,19m** e **E 582.124,30m**; deste segue com azimute de $73^{\circ}31'04''$ e distância de 5,28m, confrontando com terras de , até atingir o ponto **P13746**, de coordenadas **N 9.719.518,69m** e **E 582.129,37m**; deste segue com azimute de $75^{\circ}23'37''$ e distância de 5,33m, confrontando com terras de , até atingir o ponto **P13747**, de coordenadas **N 9.719.520,04m** e **E 582.134,52m**; deste segue com azimute de $77^{\circ}19'43''$ e distância de 5,14m, confrontando com terras de , até atingir o ponto **P13748**, de coordenadas **N 9.719.521,16m** e **E 582.139,53m**; deste segue com azimute de $84^{\circ}53'09''$ e distância de 5,16m, confrontando com terras de , até atingir o ponto **P13749**, de coordenadas **N 9.719.521,62m** e **E 582.144,67m**; deste segue com azimute de $90^{\circ}52'20''$ e distância de 5,13m, confrontando com terras de , até atingir o ponto **P13750**, de coordenadas **N 9.719.521,54m** e **E 582.149,80m**; deste segue com azimute de $99^{\circ}25'44''$ e distância de 5,33m, confrontando com terras de , até atingir o ponto **P13751**, de coordenadas **N 9.719.520,67m** e **E 582.155,06m**; deste segue com azimute de $101^{\circ}57'06''$ e distância de 5,01m, confrontando com terras de , até atingir o ponto **P13752**, de coordenadas **N 9.719.519,63m** e **E 582.159,96m**; deste segue com azimute de $101^{\circ}41'11''$ e distância de 5,41m, confrontando com terras de , até atingir o ponto **P13753**, de coordenadas **N 9.719.518,54m** e **E 582.165,25m**; deste segue com azimute de $103^{\circ}26'06''$ e distância de 5,33m, confrontando com terras de , até atingir o ponto **P13754**, de coordenadas **N 9.719.517,30m** e **E 582.170,44m**; deste segue com azimute de $89^{\circ}42'52''$ e distância de 1,98m, confrontando com terras de , até atingir o ponto **P13755**, de coordenadas **N 9.719.517,31m** e **E 582.172,42m**; deste segue com azimute de $89^{\circ}41'56''$ e distância de 3,44m, confrontando com terras de , até atingir o ponto **P13756**, de coordenadas **N 9.719.517,33m** e **E 582.175,86m**; deste segue com azimute de $86^{\circ}02'05''$ e distância de 5,12m, confrontando com terras de , até atingir o ponto **P13757**, de coordenadas **N 9.719.517,68m** e **E 582.180,96m**; deste segue com azimute de $81^{\circ}41'07''$ e distância de 5,35m, confrontando com terras de , até atingir o ponto **P13758**, de coordenadas **N 9.719.518,46m** e **E 582.186,25m**; deste segue com azimute de $83^{\circ}51'45''$ e distância de 5,40m, confrontando com terras de , até atingir o ponto **P13759**, de coordenadas **N 9.719.519,03m** e **E 582.191,62m**; deste segue com azimute de $82^{\circ}43'34''$ e distância de 5,37m, confrontando com terras de , até atingir o ponto **P13760**, de coordenadas **N 9.719.519,71m** e **E 582.196,95m**; deste segue com azimute de $82^{\circ}17'17''$ e distância de 5,35m, confrontando com terras de , até atingir o ponto **P13761**, de coordenadas **N 9.719.520,43m** e **E 582.202,25m**; deste segue com azimute de $81^{\circ}12'50''$ e distância de 5,31m, confrontando com terras de , até atingir o ponto **P13762**, de coordenadas **N 9.719.521,24m** e **E 582.207,50m**; deste segue com azimute de $78^{\circ}25'49''$ e distância de 5,31m, confrontando com terras de , até atingir o ponto **P13763**, de coordenadas **N 9.719.522,31m** e **E 582.212,70m**; deste segue com azimute de $75^{\circ}59'23''$ e distância de 5,36m, confrontando com terras de , até atingir o ponto **P13764**, de coordenadas **N 9.719.523,61m** e **E 582.217,90m**; deste segue com azimute de $78^{\circ}03'02''$ e distância de 5,45m, confrontando com terras de , até atingir o ponto **P13765**, de coordenadas **N 9.719.524,73m** e **E 582.223,23m**; deste segue com azimute de $80^{\circ}05'17''$ e distância de 5,18m, confrontando com terras de , até atingir o ponto **P13766**, de coordenadas **N 9.719.525,63m** e **E 582.228,33m**; deste segue com azimute de $81^{\circ}36'51''$ e distância de 5,18m, confrontando com terras de , até atingir o ponto **P13767**, de coordenadas **N 9.719.526,38m** e **E 582.233,46m**; deste segue com azimute de $83^{\circ}12'26''$ e distância de 5,06m, confrontando com terras de , até atingir o ponto **P13768**, de coordenadas **N 9.719.526,98m** e **E 582.238,48m**; deste segue com azimute de $85^{\circ}35'19''$ e distância de 5,55m, confrontando com terras de , até atingir o ponto **P13769**, de coordenadas **N 9.719.527,41m** e **E 582.244,01m**; deste segue com azimute de $88^{\circ}52'58''$ e distância de 5,18m, confrontando com terras de , até atingir o ponto **P13770**, de coordenadas **N 9.719.527,51m** e **E 582.249,19m**; deste segue com azimute de $88^{\circ}09'09''$ e distância de 5,25m, confrontando com terras de , até atingir



PREFEITURA DE SÃO LUÍS

SECRETARIA MUNICIPAL DE GOVERNO

MINUTA DE ANTEPROJETO DE LEI Nº _____ DE _____ DE 2019

o ponto **P13771**, de coordenadas **N 9.719.527,68m** e **E 582.254,43m**; deste segue com azimute de $86^{\circ}39'59''$ e distância de 5,07m, confrontando com terras de , até atingir o ponto **P13772**, de coordenadas **N 9.719.527,97m** e **E 582.259,49m**; deste segue com azimute de $85^{\circ}12'25''$ e distância de 5,04m, confrontando com terras de , até atingir o ponto **P13773**, de coordenadas **N 9.719.528,39m** e **E 582.264,52m**; deste segue com azimute de $84^{\circ}28'10''$ e distância de 5,03m, confrontando com terras de , até atingir o ponto **P13774**, de coordenadas **N 9.719.528,88m** e **E 582.269,53m**; deste segue com azimute de $81^{\circ}39'32''$ e distância de 5,41m, confrontando com terras de , até atingir o ponto **P13775**, de coordenadas **N 9.719.529,66m** e **E 582.274,88m**; deste segue com azimute de $81^{\circ}59'35''$ e distância de 5,11m, confrontando com terras de , até atingir o ponto **P13776**, de coordenadas **N 9.719.530,37m** e **E 582.279,94m**; deste segue com azimute de $84^{\circ}49'46''$ e distância de 5,02m, confrontando com terras de , até atingir o ponto **P13777**, de coordenadas **N 9.719.530,83m** e **E 582.284,94m**; deste segue com azimute de $88^{\circ}14'18''$ e distância de 5,24m, confrontando com terras de , até atingir o ponto **P13778**, de coordenadas **N 9.719.530,99m** e **E 582.290,17m**; deste segue com azimute de $93^{\circ}42'00''$ e distância de 5,10m, confrontando com terras de , até atingir o ponto **P13779**, de coordenadas **N 9.719.530,66m** e **E 582.295,26m**; deste segue com azimute de $97^{\circ}47'20''$ e distância de 5,24m, confrontando com terras de , até atingir o ponto **P13780**, de coordenadas **N 9.719.529,95m** e **E 582.300,45m**; deste segue com azimute de $92^{\circ}04'35''$ e distância de 44,51m, confrontando com terras de , até atingir o ponto **P13781**, de coordenadas **N 9.719.528,33m** e **E 582.344,94m**; deste segue com azimute de $78^{\circ}10'43''$ e distância de 43,93m, confrontando com terras de , até atingir o ponto **P13782**, de coordenadas **N 9.719.537,33m** e **E 582.387,93m**; deste segue com azimute de $91^{\circ}28'08''$ e distância de 39,01m, confrontando com terras de , até atingir o ponto **P13783**, de coordenadas **N 9.719.536,33m** e **E 582.426,94m**; deste segue com azimute de $85^{\circ}09'21''$ e distância de 59,21m, confrontando com terras de , até atingir o ponto **P13784**, de coordenadas **N 9.719.541,33m** e **E 582.485,94m**; deste segue com azimute de $75^{\circ}57'51''$ e distância de 24,74m, confrontando com terras de , até atingir o ponto **P13785**, de coordenadas **N 9.719.547,33m** e **E 582.509,94m**; deste segue com azimute de $84^{\circ}09'37''$ e distância de 88,46m, confrontando com terras de , até atingir o ponto **P13786**, de coordenadas **N 9.719.556,33m** e **E 582.597,94m**; deste segue com azimute de $59^{\circ}12'57''$ e distância de 54,71m, confrontando com terras de , até atingir o ponto **P13787**, de coordenadas **N 9.719.584,33m** e **E 582.644,94m**; deste segue com azimute de $79^{\circ}30'30''$ e distância de 27,46m, confrontando com terras de , até atingir o ponto **P13788**, de coordenadas **N 9.719.589,33m** e **E 582.671,94m**; deste segue com azimute de $100^{\circ}07'30''$ e distância de 28,44m, confrontando com terras de , até atingir o ponto **P13789**, de coordenadas **N 9.719.584,33m** e **E 582.699,94m**; deste segue com azimute de $77^{\circ}44'06''$ e distância de 23,54m, confrontando com terras de , até atingir o ponto **P13790**, de coordenadas **N 9.719.589,33m** e **E 582.722,94m**; deste segue com azimute de $52^{\circ}07'36''$ e distância de 1,42m, confrontando com terras de , até atingir o ponto **P13791**, de coordenadas **N 9.719.590,21m** e **E 582.724,06m**; deste segue com azimute de $77^{\circ}44'04''$ e distância de 0,14m, confrontando com terras de , até atingir o ponto **P13792**, de coordenadas **N 9.719.590,24m** e **E 582.724,20m**; deste segue com azimute de $52^{\circ}07'30''$ e distância de 22,80m, confrontando com terras de , até atingir o ponto **P13793**, de coordenadas **N 9.719.604,24m** e **E 582.742,20m**; deste segue com azimute de $18^{\circ}26'06''$ e distância de 9,49m, confrontando com terras de , até atingir o ponto **P13794**, de coordenadas **N 9.719.613,24m** e **E 582.745,20m**; deste segue com azimute de $330^{\circ}56'43''$ e distância de 20,59m, confrontando com terras de , até atingir o ponto **P13795**, de coordenadas **N 9.719.631,24m** e **E 582.735,20m**; deste segue com azimute de $305^{\circ}32'16''$ e distância de 8,60m, confrontando com terras de , até atingir o ponto **P13796**, de coordenadas **N 9.719.636,24m** e **E 582.728,20m**; deste segue com azimute de $340^{\circ}20'46''$ e distância de 14,87m, confrontando com terras de , até atingir o ponto **P13797**, de coordenadas **N 9.719.650,24m** e **E 582.723,20m**; deste segue com azimute de $42^{\circ}16'26''$ e distância de 13,78m, confrontando com terras de , até atingir o ponto **P13798**, de coordenadas **N 9.719.660,43m** e **E 582.732,46m**; deste segue com azimute de $79^{\circ}41'41''$ e distância de 10,64m, confrontando com terras de , até atingir o ponto **P13799**, de coordenadas **N 9.719.662,33m** e **E 582.742,93m**; deste segue com azimute de $79^{\circ}41'42''$ e distância de 0,01m, confrontando com terras de , até atingir o ponto **P13800**, de coordenadas **N 9.719.662,33m** e **E 582.742,94m**; deste segue com azimute de $131^{\circ}11'11''$ e distância de 10,63m, confrontando com terras de , até atingir o ponto **P13801**, de coordenadas **N 9.719.655,33m** e **E 582.750,93m**; deste segue com azimute de $157^{\circ}09'59''$ e distância de 20,58m, confrontando com terras de , até atingir o ponto **P13802**, de coordenadas **N 9.719.636,37m** e **E 582.758,92m**; deste segue com azimute de $157^{\circ}09'59''$ e distância de 0,03m, confrontando com terras de , até atingir o ponto **P13803**, de coordenadas **N 9.719.636,33m** e **E 582.758,94m**; deste segue com azimute de $118^{\circ}48'39''$ e distância de 22,83m, confrontando com terras de , até atingir o ponto **P13804**, de coordenadas **N 9.719.625,33m** e **E 582.778,94m**; deste segue com azimute de $30^{\circ}57'45''$ e distância de 1,40m, confrontando com terras de , até atingir o ponto **P13805**, de coordenadas **N 9.719.626,54m** e **E 582.779,66m**; deste segue com azimute de $118^{\circ}48'24''$ e distância de 0,62m, confrontando com terras de , até atingir o ponto **P13806**, de coordenadas **N 9.719.626,24m** e **E 582.780,20m**;



PREFEITURA DE SÃO LUÍS

SECRETARIA MUNICIPAL DE GOVERNO

MINUTA DE ANTEPROJETO DE LEI Nº _____ DE _____ DE 2019

deste segue com azimute de 30°57'50" e distância de 40,15m, confrontando com terras de , até atingir o ponto **P13807**, de coordenadas **N 9.719.660,67m** e **E 582.800,86m**; deste segue com azimute de 70°01'02" e distância de 22,33m, confrontando com terras de , até atingir o ponto **P13808**, de coordenadas **N 9.719.668,30m** e **E 582.821,84m**; deste segue com azimute de 70°01'02" e distância de 0,10m, confrontando com terras de , até atingir o ponto **P13809**, de coordenadas **N 9.719.668,33m** e **E 582.821,94m**; deste segue com azimute de 180°00'00" e distância de 7,00m, confrontando com terras de , até atingir o ponto **P13810**, de coordenadas **N 9.719.661,33m** e **E 582.821,94m**; deste segue com azimute de 183°05'39" e distância de 37,05m, confrontando com terras de , até atingir o ponto **P13811**, de coordenadas **N 9.719.624,33m** e **E 582.819,94m**; deste segue com azimute de 204°34'02" e distância de 38,32m, confrontando com terras de , até atingir o ponto **P13812**, de coordenadas **N 9.719.589,49m** e **E 582.804,01m**; deste segue com azimute de 237°48'15" e distância de 30,50m, confrontando com terras de , até atingir o ponto **P13813**, de coordenadas **N 9.719.573,24m** e **E 582.778,20m**; deste segue com azimute de 217°33'38" e distância de 0,27m, confrontando com terras de , até atingir o ponto **P13814**, de coordenadas **N 9.719.573,03m** e **E 582.778,03m**; deste segue com azimute de 237°48'16" e distância de 1,30m, confrontando com terras de , até atingir o ponto **P13815**, de coordenadas **N 9.719.572,33m** e **E 582.776,94m**; deste segue com azimute de 217°34'06" e distância de 16,40m, confrontando com terras de , até atingir o ponto **P13816**, de coordenadas **N 9.719.559,33m** e **E 582.766,94m**; deste segue com azimute de 161°33'56" e distância de 18,97m, confrontando com terras de , até atingir o ponto **P13817**, de coordenadas **N 9.719.541,33m** e **E 582.772,93m**; deste segue com azimute de 140°54'22" e distância de 41,17m, confrontando com terras de , até atingir o ponto **P13818**, de coordenadas **N 9.719.509,39m** e **E 582.798,89m**; deste segue com azimute de 140°54'22" e distância de 0,07m, confrontando com terras de , até atingir o ponto **P13819**, de coordenadas **N 9.719.509,33m** e **E 582.798,94m**; deste segue com azimute de 115°33'35" e distância de 25,41m, confrontando com terras de , até atingir o ponto **P13820**, de coordenadas **N 9.719.498,37m** e **E 582.821,86m**; deste segue com azimute de 115°33'35" e distância de 0,08m, confrontando com terras de , até atingir o ponto **P13821**, de coordenadas **N 9.719.498,33m** e **E 582.821,94m**; deste segue com azimute de 153°26'06" e distância de 29,07m, confrontando com terras de , até atingir o ponto **P13822**, de coordenadas **N 9.719.472,33m** e **E 582.834,94m**; deste segue com azimute de 132°42'33" e distância de 17,63m, confrontando com terras de , até atingir o ponto **P13823**, de coordenadas **N 9.719.460,38m** e **E 582.847,89m**; deste segue com azimute de 132°42'33" e distância de 0,06m, confrontando com terras de , até atingir o ponto **P13824**, de coordenadas **N 9.719.460,33m** e **E 582.847,94m**; deste segue com azimute de 124°59'32" e distância de 36,62m, confrontando com terras de , até atingir o ponto **P13825**, de coordenadas **N 9.719.439,33m** e **E 582.877,94m**; deste segue com azimute de 122°20'50" e distância de 35,51m, confrontando com terras de , até atingir o ponto **P13826**, de coordenadas **N 9.719.420,33m** e **E 582.907,94m**; deste segue com azimute de 96°10'13" e distância de 37,22m, confrontando com terras de , até atingir o ponto **P13827**, de coordenadas **N 9.719.416,33m** e **E 582.944,94m**; deste segue com azimute de 71°33'54" e distância de 47,43m, confrontando com terras de , até atingir o ponto **P13828**, de coordenadas **N 9.719.431,33m** e **E 582.989,94m**; deste segue com azimute de 68°20'03" e distância de 78,55m, confrontando com terras de , até atingir o ponto **P13829**, de coordenadas **N 9.719.460,33m** e **E 583.062,94m**; deste segue com azimute de 62°14'31" e distância de 21,47m, confrontando com terras de , até atingir o ponto **P13830**, de coordenadas **N 9.719.470,33m** e **E 583.081,94m**; deste segue com azimute de 92°12'08" e distância de 26,02m, confrontando com terras de , até atingir o ponto **P13831**, de coordenadas **N 9.719.469,33m** e **E 583.107,94m**; deste segue com azimute de 90°00'00" e distância de 31,00m, confrontando com terras de , até atingir o ponto **P13832**, de coordenadas **N 9.719.469,33m** e **E 583.138,94m**; deste segue com azimute de 83°25'05" e distância de 78,52m, confrontando com terras de , até atingir o ponto **P13833**, de coordenadas **N 9.719.478,33m** e **E 583.216,94m**; deste segue com azimute de 82°52'30" e distância de 40,93m, confrontando com terras de , até atingir o ponto **P13834**, de coordenadas **N 9.719.483,41m** e **E 583.257,55m**; deste segue com azimute de 82°52'30" e distância de 15,50m, confrontando com terras de , até atingir o ponto **P13835**, de coordenadas **N 9.719.485,33m** e **E 583.272,94m**; deste segue com azimute de 52°45'55" e distância de 1,47m, confrontando com terras de , até atingir o ponto **P13836**, de coordenadas **N 9.719.486,23m** e **E 583.274,11m**; deste segue com azimute de 82°53'39" e distância de 0,09m, confrontando com terras de , até atingir o ponto **P13837**, de coordenadas **N 9.719.486,24m** e **E 583.274,20m**; deste segue com azimute de 52°45'55" e distância de 30,02m, confrontando com terras de , até atingir o ponto **P13838**, de coordenadas **N 9.719.504,40m** e **E 583.298,10m**; deste segue com azimute de 67°37'12" e distância de 18,21m, confrontando com terras de , até atingir o ponto **P13839**, de coordenadas **N 9.719.511,33m** e **E 583.314,94m**; deste segue com azimute de 30°28'02" e distância de 0,59m, confrontando com terras de , até atingir o ponto **P13840**, de coordenadas **N 9.719.511,84m** e **E 583.315,23m**; deste segue com azimute de 67°37'06" e distância de 1,04m, confrontando com terras de , até atingir o ponto **P13841**, de coordenadas **N 9.719.512,24m** e **E 583.316,20m**; deste segue com



PREFEITURA DE SÃO LUÍS

SECRETARIA MUNICIPAL DE GOVERNO

MINUTA DE ANTEPROJETO DE LEI Nº _____ DE _____ DE 2019

azimute de $30^{\circ}27'56''$ e distância de 19,48m, confrontando com terras de , até atingir o ponto **P13842**, de coordenadas **N 9.719.529,03m** e **E 583.326,07m**; deste segue com azimute de $58^{\circ}40'17''$ e distância de 25,59m, confrontando com terras de , até atingir o ponto **P13843**, de coordenadas **N 9.719.542,33m** e **E 583.347,94m**; deste segue com azimute de $73^{\circ}36'39''$ e distância de 17,67m, confrontando com terras de , até atingir o ponto **P13844**, de coordenadas **N 9.719.547,32m** e **E 583.364,88m**; deste segue com azimute de $73^{\circ}36'39''$ e distância de 0,05m, confrontando com terras de , até atingir o ponto **P13845**, de coordenadas **N 9.719.547,33m** e **E 583.364,94m**; deste segue com azimute de $155^{\circ}13'30''$ e distância de 6,11m, confrontando com terras de , até atingir o ponto **P13846**, de coordenadas **N 9.719.541,78m** e **E 583.367,50m**; deste segue com azimute de $155^{\circ}13'30''$ e distância de 8,20m, confrontando com terras de , até atingir o ponto **P13847**, de coordenadas **N 9.719.534,33m** e **E 583.370,94m**; deste segue com azimute de $206^{\circ}33'52''$ e distância de 13,42m, confrontando com terras de , até atingir o ponto **P13848**, de coordenadas **N 9.719.522,33m** e **E 583.364,94m**; deste segue com azimute de $215^{\circ}50'16''$ e distância de 22,20m, confrontando com terras de , até atingir o ponto **P13849**, de coordenadas **N 9.719.504,33m** e **E 583.351,94m**; deste segue com azimute de $199^{\circ}59'00''$ e distância de 11,70m, confrontando com terras de , até atingir o ponto **P13850**, de coordenadas **N 9.719.493,33m** e **E 583.347,94m**; deste segue com azimute de $141^{\circ}20'25''$ e distância de 19,17m, confrontando com terras de , até atingir o ponto **P13851**, de coordenadas **N 9.719.478,37m** e **E 583.359,91m**; deste segue com azimute de $141^{\circ}20'25''$ e distância de 0,04m, confrontando com terras de , até atingir o ponto **P13852**, de coordenadas **N 9.719.478,33m** e **E 583.359,94m**; deste segue com azimute de $123^{\circ}01'26''$ e distância de 47,62m, confrontando com terras de , até atingir o ponto **P13853**, de coordenadas **N 9.719.452,38m** e **E 583.399,87m**; deste segue com azimute de $123^{\circ}01'26''$ e distância de 0,08m, confrontando com terras de , até atingir o ponto **P13854**, de coordenadas **N 9.719.452,33m** e **E 583.399,93m**; deste segue com azimute de $142^{\circ}45'54''$ e distância de 31,40m, confrontando com terras de , até atingir o ponto **P13855**, de coordenadas **N 9.719.427,33m** e **E 583.418,94m**; deste segue com azimute de $158^{\circ}57'44''$ e distância de 27,86m, confrontando com terras de , até atingir o ponto **P13856**, de coordenadas **N 9.719.401,33m** e **E 583.428,94m**; deste segue com azimute de $166^{\circ}36'28''$ e distância de 43,17m, confrontando com terras de , até atingir o ponto **P13857**, de coordenadas **N 9.719.359,33m** e **E 583.438,94m**; deste segue com azimute de $158^{\circ}57'44''$ e distância de 27,80m, confrontando com terras de , até atingir o ponto **P13858**, de coordenadas **N 9.719.333,39m** e **E 583.448,91m**; deste segue com azimute de $158^{\circ}57'44''$ e distância de 0,06m, confrontando com terras de , até atingir o ponto **P13859**, de coordenadas **N 9.719.333,33m** e **E 583.448,94m**; deste segue com azimute de $107^{\circ}31'33''$ e distância de 19,92m, confrontando com terras de , até atingir o ponto **P13860**, de coordenadas **N 9.719.327,33m** e **E 583.467,94m**; deste segue com azimute de $91^{\circ}50'51''$ e distância de 31,02m, confrontando com terras de , até atingir o ponto **P13861**, de coordenadas **N 9.719.326,33m** e **E 583.498,93m**; deste segue com azimute de $46^{\circ}44'09''$ e distância de 1,33m, confrontando com terras de , até atingir o ponto **P13862**, de coordenadas **N 9.719.327,25m** e **E 583.499,90m**; deste segue com azimute de $91^{\circ}50'35''$ e distância de 0,29m, confrontando com terras de , até atingir o ponto **P13863**, de coordenadas **N 9.719.327,24m** e **E 583.500,20m**; deste segue com azimute de $46^{\circ}44'09''$ e distância de 22,08m, confrontando com terras de , até atingir o ponto **P13864**, de coordenadas **N 9.719.342,37m** e **E 583.516,27m**; deste segue com azimute de $84^{\circ}17'20''$ e distância de 9,71m, confrontando com terras de , até atingir o ponto **P13865**, de coordenadas **N 9.719.343,33m** e **E 583.525,94m**; deste segue com azimute de $15^{\circ}56'46''$ e distância de 0,83m, confrontando com terras de , até atingir o ponto **P13866**, de coordenadas **N 9.719.344,13m** e **E 583.526,16m**; deste segue com azimute de $84^{\circ}17'33''$ e distância de 1,04m, confrontando com terras de , até atingir o ponto **P13867**, de coordenadas **N 9.719.344,24m** e **E 583.527,20m**; deste segue com azimute de $15^{\circ}56'43''$ e distância de 21,84m, confrontando com terras de , até atingir o ponto **P13868**, de coordenadas **N 9.719.365,24m** e **E 583.533,20m**; deste segue com azimute de $349^{\circ}17'13''$ e distância de 37,55m, confrontando com terras de , até atingir o ponto **P13869**, de coordenadas **N 9.719.402,14m** e **E 583.526,22m**; deste segue com azimute de $57^{\circ}59'41''$ e distância de 15,35m, confrontando com terras de , até atingir o ponto **P13870**, de coordenadas **N 9.719.410,27m** e **E 583.539,23m**; deste segue com azimute de $57^{\circ}59'41''$ e distância de 2,01m, confrontando com terras de , até atingir o ponto **P13871**, de coordenadas **N 9.719.411,33m** e **E 583.540,94m**; deste segue com azimute de $79^{\circ}22'50''$ e distância de 32,56m, confrontando com terras de , até atingir o ponto **P13872**, de coordenadas **N 9.719.417,33m** e **E 583.572,94m**; deste segue com azimute de $62^{\circ}26'50''$ e distância de 25,94m, confrontando com terras de , até atingir o ponto **P13873**, de coordenadas **N 9.719.429,33m** e **E 583.595,94m**; deste segue com azimute de $55^{\circ}18'16''$ e distância de 15,81m, confrontando com terras de , até atingir o ponto **P13874**, de coordenadas **N 9.719.438,33m** e **E 583.608,93m**; deste segue com azimute de $153^{\circ}26'03''$ e distância de 15,65m, confrontando com terras de , até atingir o ponto **P13875**, de coordenadas **N 9.719.424,33m** e **E 583.615,94m**; deste segue com azimute de $173^{\circ}39'35''$ e distância de 7,27m, confrontando com terras de , até atingir o ponto **P13876**, de coordenadas **N 9.719.417,11m** e **E 583.616,74m**; deste segue com azimute de



PREFEITURA DE SÃO LUÍS

SECRETARIA MUNICIPAL DE GOVERNO

MINUTA DE ANTEPROJETO DE LEI Nº _____ DE _____ DE 2019

173°39'35" e distância de 10,72m, confrontando com terras de , até atingir o ponto **P13877**, de coordenadas N **9.719.406,45m** e E **583.617,92m**; deste segue com azimute de 238°23'33" e distância de 29,03m, confrontando com terras de , até atingir o ponto **P13878**, de coordenadas N **9.719.391,24m** e E **583.593,20m**; deste segue com azimute de 268°12'36" e distância de 0,01m, confrontando com terras de , até atingir o ponto **P13879**, de coordenadas N **9.719.391,24m** e E **583.593,19m**; deste segue com azimute de 268°12'36" e distância de 32,00m, confrontando com terras de , até atingir o ponto **P13880**, de coordenadas N **9.719.390,24m** e E **583.561,20m**; deste segue com azimute de 172°24'25" e distância de 0,79m, confrontando com terras de , até atingir o ponto **P13881**, de coordenadas N **9.719.389,46m** e E **583.561,30m**; deste segue com azimute de 172°24'25" e distância de 0,08m, confrontando com terras de , até atingir o ponto **P13882**, de coordenadas N **9.719.389,38m** e E **583.561,31m**; deste segue com azimute de 268°12'38" e distância de 1,38m, confrontando com terras de , até atingir o ponto **P13883**, de coordenadas N **9.719.389,33m** e E **583.559,94m**; deste segue com azimute de 172°24'19" e distância de 15,13m, confrontando com terras de , até atingir o ponto **P13884**, de coordenadas N **9.719.374,33m** e E **583.561,94m**; deste segue com azimute de 185°42'37" e distância de 30,15m, confrontando com terras de , até atingir o ponto **P13885**, de coordenadas N **9.719.344,33m** e E **583.558,94m**; deste segue com azimute de 164°03'18" e distância de 29,12m, confrontando com terras de , até atingir o ponto **P13886**, de coordenadas N **9.719.316,33m** e E **583.566,94m**; deste segue com azimute de 161°16'27" e distância de 62,30m, confrontando com terras de , até atingir o ponto **P13887**, de coordenadas N **9.719.257,33m** e E **583.586,93m**; deste segue com azimute de 180°00'00" e distância de 8,00m, confrontando com terras de , até atingir o ponto **P13888**, de coordenadas N **9.719.249,33m** e E **583.586,93m**; deste segue com azimute de 190°37'10" e distância de 16,28m, confrontando com terras de , até atingir o ponto **P13889**, de coordenadas N **9.719.233,33m** e E **583.583,94m**; deste segue com azimute de 229°23'55" e distância de 27,61m, confrontando com terras de , até atingir o ponto **P13890**, de coordenadas N **9.719.215,36m** e E **583.562,97m**; deste segue com azimute de 229°23'55" e distância de 0,05m, confrontando com terras de , até atingir o ponto **P13891**, de coordenadas N **9.719.215,33m** e E **583.562,94m**; deste segue com azimute de 109°39'14" e distância de 44,60m, confrontando com terras de , até atingir o ponto **P13892**, de coordenadas N **9.719.200,33m** e E **583.604,94m**; deste segue com azimute de 64°58'59" e distância de 16,55m, confrontando com terras de , até atingir o ponto **P13893**, de coordenadas N **9.719.207,33m** e E **583.619,93m**; deste segue com azimute de 79°30'31" e distância de 27,45m, confrontando com terras de , até atingir o ponto **P13894**, de coordenadas N **9.719.212,33m** e E **583.646,93m**; deste segue com azimute de 79°30'31" e distância de 0,00m, confrontando com terras de , até atingir o ponto **P13895**, de coordenadas N **9.719.212,33m** e E **583.646,94m**; deste segue com azimute de 130°54'52" e distância de 19,72m, confrontando com terras de , até atingir o ponto **P13896**, de coordenadas N **9.719.199,42m** e E **583.661,84m**; deste segue com azimute de 130°54'52" e distância de 0,12m, confrontando com terras de , até atingir o ponto **P13897**, de coordenadas N **9.719.199,33m** e E **583.661,94m**; deste segue com azimute de 347°28'16" e distância de 2,53m, confrontando com terras de , até atingir o ponto **P13898**, de coordenadas N **9.719.201,81m** e E **583.661,39m**; deste segue com azimute de 130°54'50" e distância de 2,40m, confrontando com terras de , até atingir o ponto **P13899**, de coordenadas N **9.719.200,24m** e E **583.663,20m**; deste segue com azimute de 347°28'16" e distância de 27,66m, confrontando com terras de , até atingir o ponto **P13900**, de coordenadas N **9.719.227,24m** e E **583.657,20m**; deste segue com azimute de 32°16'32" e distância de 22,41m, confrontando com terras de , até atingir o ponto **P13901**, de coordenadas N **9.719.246,18m** e E **583.669,16m**; deste segue com azimute de 55°18'17" e distância de 61,75m, confrontando com terras de , até atingir o ponto **P13902**, de coordenadas N **9.719.281,33m** e E **583.719,94m**; deste segue com azimute de 49°41'16" e distância de 0,25m, confrontando com terras de , até atingir o ponto **P13903**, de coordenadas N **9.719.281,50m** e E **583.720,13m**; deste segue com azimute de 55°18'22" e distância de 1,30m, confrontando com terras de , até atingir o ponto **P13904**, de coordenadas N **9.719.282,24m** e E **583.721,20m**; deste segue com azimute de 49°41'09" e distância de 43,28m, confrontando com terras de , até atingir o ponto **P13905**, de coordenadas N **9.719.310,24m** e E **583.754,20m**; deste segue com azimute de 41°47'04" e distância de 62,83m, confrontando com terras de , até atingir o ponto **P13906**, de coordenadas N **9.719.357,08m** e E **583.796,06m**; deste segue com azimute de 56°18'36" e distância de 45,52m, confrontando com terras de , até atingir o ponto **P13907**, de coordenadas N **9.719.382,33m** e E **583.833,94m**; deste segue com azimute de 23°23'36" e distância de 0,10m, confrontando com terras de , até atingir o ponto **P13908**, de coordenadas N **9.719.382,42m** e E **583.833,97m**; deste segue com azimute de 56°18'37" e distância de 1,47m, confrontando com terras de , até atingir o ponto **P13909**, de coordenadas N **9.719.383,24m** e E **583.835,20m**; deste segue com azimute de 23°23'07" e distância de 40,31m, confrontando com terras de , até atingir o ponto **P13910**, de coordenadas N **9.719.420,24m** e E **583.851,20m**; deste segue com azimute de 51°27'32" e distância de 75,43m, confrontando com terras de , até atingir o ponto **P13911**, de coordenadas N **9.719.467,24m** e E **583.910,20m**; deste segue com azimute de 46°29'40" e distância de



PREFEITURA DE SÃO LUÍS

SECRETARIA MUNICIPAL DE GOVERNO

MINUTA DE ANTEPROJETO DE LEI Nº _____ DE _____ DE 2019

81,34m, confrontando com terras de , até atingir o ponto **P13912**, de coordenadas N **9.719.523,24m** e E **583.969,20m**; deste segue com azimute de 51°29'58" e distância de 55,18m, confrontando com terras de , até atingir o ponto **P13913**, de coordenadas N **9.719.557,59m** e E **584.012,38m**; deste segue com azimute de 60°23'44" e distância de 50,10m, confrontando com terras de , até atingir o ponto **P13914**, de coordenadas N **9.719.582,33m** e E **584.055,94m**; deste segue com azimute de 340°01'14" e distância de 0,16m, confrontando com terras de , até atingir o ponto **P13915**, de coordenadas N **9.719.582,49m** e E **584.055,88m**; deste segue com azimute de 60°23'50" e distância de 1,51m, confrontando com terras de , até atingir o ponto **P13916**, de coordenadas N **9.719.583,24m** e E **584.057,20m**; deste segue com azimute de 340°01'01" e distância de 23,41m, confrontando com terras de , até atingir o ponto **P13917**, de coordenadas N **9.719.605,24m** e E **584.049,20m**; deste segue com azimute de 39°05'38" e distância de 20,62m, confrontando com terras de , até atingir o ponto **P13918**, de coordenadas N **9.719.621,24m** e E **584.062,20m**; deste segue com azimute de 45°00'00" e distância de 12,73m, confrontando com terras de , até atingir o ponto **P13919**, de coordenadas N **9.719.630,24m** e E **584.071,20m**; deste segue com azimute de 14°02'10" e distância de 16,49m, confrontando com terras de , até atingir o ponto **P13920**, de coordenadas N **9.719.646,24m** e E **584.075,20m**; deste segue com azimute de 352°38'51" e distância de 31,26m, confrontando com terras de , até atingir o ponto **P13921**, de coordenadas N **9.719.677,24m** e E **584.071,20m**; deste segue com azimute de 7°41'46" e distância de 37,34m, confrontando com terras de , até atingir o ponto **P13922**, de coordenadas N **9.719.714,24m** e E **584.076,20m**; deste segue com azimute de 20°33'22" e distância de 10,23m, confrontando com terras de , até atingir o ponto **P13923**, de coordenadas N **9.719.723,81m** e E **584.079,79m**; deste segue com azimute de 20°33'22" e distância de 5,63m, confrontando com terras de , até atingir o ponto **P13924**, de coordenadas N **9.719.729,08m** e E **584.081,76m**; deste segue com azimute de 106°55'39" e distância de 23,18m, confrontando com terras de , até atingir o ponto **P13925**, de coordenadas N **9.719.722,33m** e E **584.103,93m**; deste segue com azimute de 68°57'45" e distância de 27,86m, confrontando com terras de , até atingir o ponto **P13926**, de coordenadas N **9.719.732,33m** e E **584.129,94m**; deste segue com azimute de 63°26'08" e distância de 13,42m, confrontando com terras de , até atingir o ponto **P13927**, de coordenadas N **9.719.738,33m** e E **584.141,94m**; deste segue com azimute de 28°48'42" e distância de 0,43m, confrontando com terras de , até atingir o ponto **P13928**, de coordenadas N **9.719.738,71m** e E **584.142,14m**; deste segue com azimute de 63°26'15" e distância de 1,18m, confrontando com terras de , até atingir o ponto **P13929**, de coordenadas N **9.719.739,24m** e E **584.143,20m**; deste segue com azimute de 28°48'39" e distância de 22,83m, confrontando com terras de , até atingir o ponto **P13930**, de coordenadas N **9.719.759,24m** e E **584.154,20m**; deste segue com azimute de 14°55'53" e distância de 31,05m, confrontando com terras de , até atingir o ponto **P13931**, de coordenadas N **9.719.789,24m** e E **584.162,20m**; deste segue com azimute de 344°28'33" e distância de 18,68m, confrontando com terras de , até atingir o ponto **P13932**, de coordenadas N **9.719.807,24m** e E **584.157,20m**; deste segue com azimute de 9°27'44" e distância de 11,53m, confrontando com terras de , até atingir o ponto **P13933**, de coordenadas N **9.719.818,61m** e E **584.159,09m**; deste segue com azimute de 76°25'47" e distância de 28,64m, confrontando com terras de , até atingir o ponto **P13934**, de coordenadas N **9.719.825,33m** e E **584.186,94m**; deste segue com azimute de 70°20'47" e distância de 14,87m, confrontando com terras de , até atingir o ponto **P13935**, de coordenadas N **9.719.830,33m** e E **584.200,94m**; deste segue com azimute de 0°00'10" e distância de 0,45m, confrontando com terras de , até atingir o ponto **P13936**, de coordenadas N **9.719.830,79m** e E **584.200,94m**; deste segue com azimute de 70°20'51" e distância de 1,34m, confrontando com terras de , até atingir o ponto **P13937**, de coordenadas N **9.719.831,24m** e E **584.202,20m**; deste segue com azimute de 360°00'00" e distância de 21,00m, confrontando com terras de , até atingir o ponto **P13938**, de coordenadas N **9.719.852,24m** e E **584.202,20m**; deste segue com azimute de 35°32'16" e distância de 43,01m, confrontando com terras de , até atingir o ponto **P13939**, de coordenadas N **9.719.887,24m** e E **584.227,20m**; deste segue com azimute de 23°37'46" e distância de 17,46m, confrontando com terras de , até atingir o ponto **P13940**, de coordenadas N **9.719.903,24m** e E **584.234,20m**; deste segue com azimute de 10°57'15" e distância de 31,58m, confrontando com terras de , até atingir o ponto **P13941**, de coordenadas N **9.719.934,24m** e E **584.240,20m**; deste segue com azimute de 354°05'38" e distância de 29,15m, confrontando com terras de , até atingir o ponto **P13942**, de coordenadas N **9.719.963,24m** e E **584.237,20m**; deste segue com azimute de 28°36'38" e distância de 22,97m, confrontando com terras de , até atingir o ponto **P13943**, de coordenadas N **9.719.983,40m** e E **584.248,19m**; deste segue com azimute de 164°34'40" e distância de 29,11m, confrontando com terras de , até atingir o ponto **P13944**, de coordenadas N **9.719.955,33m** e E **584.255,94m**; deste segue com azimute de 185°02'33" e distância de 34,13m, confrontando com terras de , até atingir o ponto **P13945**, de coordenadas N **9.719.921,33m** e E **584.252,94m**; deste segue com azimute de 196°15'37" e distância de 50,00m, confrontando com terras de , até atingir o ponto **P13946**, de coordenadas N **9.719.873,33m** e E **584.238,94m**; deste segue com azimute de 203°37'45" e distância



PREFEITURA DE SÃO LUÍS

SECRETARIA MUNICIPAL DE GOVERNO

MINUTA DE ANTEPROJETO DE LEI Nº _____ DE _____ DE 2019

de 17,46m, confrontando com terras de , até atingir o ponto **P13947**, de coordenadas **N 9.719.857,33m** e **E 584.231,94m**; deste segue com azimute de $207^{\circ}57'04''$ e distância de 54,61m, confrontando com terras de , até atingir o ponto **P13948**, de coordenadas **N 9.719.809,09m** e **E 584.206,34m**; deste segue com azimute de $260^{\circ}32'16''$ e distância de 17,38m, confrontando com terras de , até atingir o ponto **P13949**, de coordenadas **N 9.719.806,24m** e **E 584.189,20m**; deste segue com azimute de $270^{\circ}00'00''$ e distância de 11,00m, confrontando com terras de , até atingir o ponto **P13950**, de coordenadas **N 9.719.806,24m** e **E 584.178,20m**; deste segue com azimute de $178^{\circ}27'06''$ e distância de 0,83m, confrontando com terras de , até atingir o ponto **P13951**, de coordenadas **N 9.719.805,41m** e **E 584.178,22m**; deste segue com azimute de $178^{\circ}27'06''$ e distância de 0,08m, confrontando com terras de , até atingir o ponto **P13952**, de coordenadas **N 9.719.805,33m** e **E 584.178,22m**; deste segue com azimute de $270^{\circ}00'03''$ e distância de 1,29m, confrontando com terras de , até atingir o ponto **P13953**, de coordenadas **N 9.719.805,33m** e **E 584.176,94m**; deste segue com azimute de $178^{\circ}27'07''$ e distância de 37,01m, confrontando com terras de , até atingir o ponto **P13954**, de coordenadas **N 9.719.768,33m** e **E 584.177,94m**; deste segue com azimute de $190^{\circ}42'47''$ e distância de 37,35m, confrontando com terras de , até atingir o ponto **P13955**, de coordenadas **N 9.719.731,64m** e **E 584.170,99m**; deste segue com azimute de $243^{\circ}26'06''$ e distância de 0,13m, confrontando com terras de , até atingir o ponto **P13956**, de coordenadas **N 9.719.731,58m** e **E 584.170,87m**; deste segue com azimute de $243^{\circ}26'06''$ e distância de 47,71m, confrontando com terras de , até atingir o ponto **P13957**, de coordenadas **N 9.719.710,24m** e **E 584.128,20m**; deste segue com azimute de $251^{\circ}01'47''$ e distância de 33,84m, confrontando com terras de , até atingir o ponto **P13958**, de coordenadas **N 9.719.699,24m** e **E 584.096,20m**; deste segue com azimute de $170^{\circ}32'01''$ e distância de 0,35m, confrontando com terras de , até atingir o ponto **P13959**, de coordenadas **N 9.719.698,90m** e **E 584.096,25m**; deste segue com azimute de $170^{\circ}32'01''$ e distância de 0,10m, confrontando com terras de , até atingir o ponto **P13960**, de coordenadas **N 9.719.698,79m** e **E 584.096,27m**; deste segue com azimute de $251^{\circ}01'47''$ e distância de 1,41m, confrontando com terras de , até atingir o ponto **P13961**, de coordenadas **N 9.719.698,33m** e **E 584.094,94m**; deste segue com azimute de $170^{\circ}32'14''$ e distância de 18,17m, confrontando com terras de , até atingir o ponto **P13962**, de coordenadas **N 9.719.680,41m** e **E 584.097,92m**; deste segue com azimute de $170^{\circ}32'14''$ e distância de 0,08m, confrontando com terras de , até atingir o ponto **P13963**, de coordenadas **N 9.719.680,33m** e **E 584.097,94m**; deste segue com azimute de $87^{\circ}47'51''$ e distância de 26,02m, confrontando com terras de , até atingir o ponto **P13964**, de coordenadas **N 9.719.681,33m** e **E 584.123,94m**; deste segue com azimute de $62^{\circ}52'43''$ e distância de 46,07m, confrontando com terras de , até atingir o ponto **P13965**, de coordenadas **N 9.719.702,33m** e **E 584.164,94m**; deste segue com azimute de $105^{\circ}56'44''$ e distância de 29,12m, confrontando com terras de , até atingir o ponto **P13966**, de coordenadas **N 9.719.694,33m** e **E 584.192,94m**; deste segue com azimute de $35^{\circ}32'17''$ e distância de 1,29m, confrontando com terras de , até atingir o ponto **P13967**, de coordenadas **N 9.719.695,38m** e **E 584.193,68m**; deste segue com azimute de $105^{\circ}56'46''$ e distância de 0,53m, confrontando com terras de , até atingir o ponto **P13968**, de coordenadas **N 9.719.695,24m** e **E 584.194,20m**; deste segue com azimute de $35^{\circ}32'15''$ e distância de 16,33m, confrontando com terras de , até atingir o ponto **P13969**, de coordenadas **N 9.719.708,53m** e **E 584.203,69m**; deste segue com azimute de $75^{\circ}31'47''$ e distância de 63,25m, confrontando com terras de , até atingir o ponto **P13970**, de coordenadas **N 9.719.724,33m** e **E 584.264,94m**; deste segue com azimute de $119^{\circ}44'43''$ e distância de 24,19m, confrontando com terras de , até atingir o ponto **P13971**, de coordenadas **N 9.719.712,33m** e **E 584.285,94m**; deste segue com azimute de $120^{\circ}15'22''$ e distância de 22,04m, confrontando com terras de , até atingir o ponto **P13972**, de coordenadas **N 9.719.701,23m** e **E 584.304,97m**; deste segue com azimute de $120^{\circ}15'22''$ e distância de 19,64m, confrontando com terras de , até atingir o ponto **P13973**, de coordenadas **N 9.719.691,33m** e **E 584.321,94m**; deste segue com azimute de $72^{\circ}15'19''$ e distância de 7,21m, confrontando com terras de , até atingir o ponto **P13974**, de coordenadas **N 9.719.693,53m** e **E 584.328,81m**; deste segue com azimute de $72^{\circ}15'19''$ e distância de 0,05m, confrontando com terras de , até atingir o ponto **P13975**, de coordenadas **N 9.719.693,55m** e **E 584.328,85m**; deste segue com azimute de $72^{\circ}15'19''$ e distância de 18,99m, confrontando com terras de , até atingir o ponto **P13976**, de coordenadas **N 9.719.699,33m** e **E 584.346,94m**; deste segue com azimute de $86^{\circ}59'14''$ e distância de 57,08m, confrontando com terras de , até atingir o ponto **P13977**, de coordenadas **N 9.719.702,33m** e **E 584.403,94m**; deste segue com azimute de $110^{\circ}13'29''$ e distância de 40,50m, confrontando com terras de , até atingir o ponto **P13978**, de coordenadas **N 9.719.688,33m** e **E 584.441,94m**; deste segue com azimute de $84^{\circ}28'21''$ e distância de 31,14m, confrontando com terras de , até atingir o ponto **P13979**, de coordenadas **N 9.719.691,33m** e **E 584.472,94m**; deste segue com azimute de $107^{\circ}14'29''$ e distância de 30,36m, confrontando com terras de , até atingir o ponto **P13980**, de coordenadas **N 9.719.682,33m** e **E 584.501,94m**; deste segue com azimute de $115^{\circ}12'05''$ e distância de 18,79m, confrontando com terras de , até atingir o ponto **P13981**, de coordenadas **N 9.719.674,33m** e **E 584.518,94m**; deste segue com azimute de $129^{\circ}28'20''$ e distância



PREFEITURA DE SÃO LUÍS

SECRETARIA MUNICIPAL DE GOVERNO

MINUTA DE ANTEPROJETO DE LEI Nº _____ DE _____ DE 2019

de 22,02m, confrontando com terras de , até atingir o ponto **P13982**, de coordenadas **N 9.719.660,33m** e **E 584.535,94m**; deste segue com azimute de $138^{\circ}59'28''$ e distância de 30,48m, confrontando com terras de , até atingir o ponto **P13983**, de coordenadas **N 9.719.637,33m** e **E 584.555,94m**; deste segue com azimute de $138^{\circ}39'08''$ e distância de 33,30m, confrontando com terras de , até atingir o ponto **P13984**, de coordenadas **N 9.719.612,33m** e **E 584.577,94m**; deste segue com azimute de $102^{\circ}31'45''$ e distância de 18,44m, confrontando com terras de , até atingir o ponto **P13985**, de coordenadas **N 9.719.608,33m** e **E 584.595,94m**; deste segue com azimute de $103^{\circ}34'13''$ e distância de 29,83m, confrontando com terras de , até atingir o ponto **P13986**, de coordenadas **N 9.719.601,33m** e **E 584.624,94m**; deste segue com azimute de $114^{\circ}46'30''$ e distância de 28,64m, confrontando com terras de , até atingir o ponto **P13987**, de coordenadas **N 9.719.589,33m** e **E 584.650,94m**; deste segue com azimute de $94^{\circ}45'50''$ e distância de 12,04m, confrontando com terras de , até atingir o ponto **P13988**, de coordenadas **N 9.719.588,33m** e **E 584.662,94m**; deste segue com azimute de $90^{\circ}00'00''$ e distância de 21,00m, confrontando com terras de , até atingir o ponto **P13989**, de coordenadas **N 9.719.588,33m** e **E 584.683,94m**; deste segue com azimute de $112^{\circ}22'48''$ e distância de 18,38m, confrontando com terras de , até atingir o ponto **P13990**, de coordenadas **N 9.719.581,33m** e **E 584.700,94m**; deste segue com azimute de $149^{\circ}02'11''$ e distância de 23,32m, confrontando com terras de , até atingir o ponto **P13991**, de coordenadas **N 9.719.561,33m** e **E 584.712,94m**; deste segue com azimute de $39^{\circ}05'36''$ e distância de 1,64m, confrontando com terras de , até atingir o ponto **P13992**, de coordenadas **N 9.719.562,61m** e **E 584.713,97m**; deste segue com azimute de $149^{\circ}02'38''$ e distância de 0,44m, confrontando com terras de , até atingir o ponto **P13993**, de coordenadas **N 9.719.562,24m** e **E 584.714,20m**; deste segue com azimute de $39^{\circ}05'38''$ e distância de 19,13m, confrontando com terras de , até atingir o ponto **P13994**, de coordenadas **N 9.719.577,09m** e **E 584.726,26m**; deste segue com azimute de $127^{\circ}34'06''$ e distância de 15,99m, confrontando com terras de , até atingir o ponto **P13995**, de coordenadas **N 9.719.567,33m** e **E 584.738,94m**; deste segue com azimute de $134^{\circ}59'59''$ e distância de 14,14m, confrontando com terras de , até atingir o ponto **P13996**, de coordenadas **N 9.719.557,33m** e **E 584.748,94m**; deste segue com azimute de $86^{\circ}49'14''$ e distância de 18,03m, confrontando com terras de , até atingir o ponto **P13997**, de coordenadas **N 9.719.558,33m** e **E 584.766,94m**; deste segue com azimute de $69^{\circ}51'49''$ e distância de 31,95m, confrontando com terras de , até atingir o ponto **P13998**, de coordenadas **N 9.719.569,33m** e **E 584.796,93m**; deste segue com azimute de $31^{\circ}47'17''$ e distância de 0,67m, confrontando com terras de , até atingir o ponto **P13999**, de coordenadas **N 9.719.569,90m** e **E 584.797,29m**; deste segue com azimute de $69^{\circ}51'50''$ e distância de 0,97m, confrontando com terras de , até atingir o ponto **P14000**, de coordenadas **N 9.719.570,24m** e **E 584.798,20m**; deste segue com azimute de $31^{\circ}47'12''$ e distância de 6,47m, confrontando com terras de , até atingir o ponto **P14001**, de coordenadas **N 9.719.575,74m** e **E 584.801,60m**; deste segue com azimute de $181^{\circ}47'23''$ e distância de 21,18m, confrontando com terras de , até atingir o ponto **P14002**, de coordenadas **N 9.719.554,57m** e **E 584.800,94m**; deste segue com azimute de $241^{\circ}55'39''$ e distância de 15,58m, confrontando com terras de , até atingir o ponto **P14003**, de coordenadas **N 9.719.547,24m** e **E 584.787,20m**; deste segue com azimute de $261^{\circ}01'39''$ e distância de 19,24m, confrontando com terras de , até atingir o ponto **P14004**, de coordenadas **N 9.719.544,24m** e **E 584.768,20m**; deste segue com azimute de $273^{\circ}21'59''$ e distância de 17,03m, confrontando com terras de , até atingir o ponto **P14005**, de coordenadas **N 9.719.545,24m** e **E 584.751,20m**; deste segue com azimute de $306^{\circ}01'39''$ e distância de 13,60m, confrontando com terras de , até atingir o ponto **P14006**, de coordenadas **N 9.719.553,24m** e **E 584.740,20m**; deste segue com azimute de $315^{\circ}00'00''$ e distância de 8,49m, confrontando com terras de , até atingir o ponto **P14007**, de coordenadas **N 9.719.559,24m** e **E 584.734,20m**; deste segue com azimute de $285^{\circ}56'43''$ e distância de 7,28m, confrontando com terras de , até atingir o ponto **P14008**, de coordenadas **N 9.719.561,24m** e **E 584.727,20m**; deste segue com azimute de $224^{\circ}60'00''$ e distância de 1,39m, confrontando com terras de , até atingir o ponto **P14009**, de coordenadas **N 9.719.560,26m** e **E 584.726,21m**; deste segue com azimute de $285^{\circ}56'42''$ e distância de 0,29m, confrontando com terras de , até atingir o ponto **P14010**, de coordenadas **N 9.719.560,33m** e **E 584.725,94m**; deste segue com azimute de $224^{\circ}59'59''$ e distância de 8,68m, confrontando com terras de , até atingir o ponto **P14011**, de coordenadas **N 9.719.554,20m** e **E 584.719,80m**; deste segue com azimute de $264^{\circ}17'22''$ e distância de 9,65m, confrontando com terras de , até atingir o ponto **P14012**, de coordenadas **N 9.719.553,24m** e **E 584.710,20m**; deste segue com azimute de $290^{\circ}33'22''$ e distância de 8,54m, confrontando com terras de , até atingir o ponto **P14013**, de coordenadas **N 9.719.556,24m** e **E 584.702,20m**; deste segue com azimute de $338^{\circ}11'55''$ e distância de 16,16m, confrontando com terras de , até atingir o ponto **P14014**, de coordenadas **N 9.719.571,24m** e **E 584.696,20m**; deste segue com azimute de $305^{\circ}32'16''$ e distância de 8,60m, confrontando com terras de , até atingir o ponto **P14015**, de coordenadas **N 9.719.576,24m** e **E 584.689,20m**; deste segue com azimute de $261^{\circ}34'23''$ e distância de 27,29m, confrontando com terras de , até atingir o ponto **P14016**, de coordenadas **N 9.719.572,24m** e **E 584.662,20m**; deste segue com azimute de $295^{\circ}01'01''$ e distância



PREFEITURA DE SÃO LUÍS

SECRETARIA MUNICIPAL DE GOVERNO

MINUTA DE ANTEPROJETO DE LEI Nº _____ DE _____ DE 2019

de 16,55m, confrontando com terras de , até atingir o ponto **P14017**, de coordenadas **N 9.719.579,24m** e **E 584.647,20m**; deste segue com azimute de $296^{\circ}33'54''$ e distância de 17,89m, confrontando com terras de , até atingir o ponto **P14018**, de coordenadas **N 9.719.587,24m** e **E 584.631,20m**; deste segue com azimute de $286^{\circ}41'57''$ e distância de 20,88m, confrontando com terras de , até atingir o ponto **P14019**, de coordenadas **N 9.719.593,24m** e **E 584.611,20m**; deste segue com azimute de $281^{\circ}46'06''$ e distância de 24,52m, confrontando com terras de , até atingir o ponto **P14020**, de coordenadas **N 9.719.598,24m** e **E 584.587,20m**; deste segue com azimute de $285^{\circ}04'07''$ e distância de 26,93m, confrontando com terras de , até atingir o ponto **P14021**, de coordenadas **N 9.719.605,24m** e **E 584.561,20m**; deste segue com azimute de $276^{\circ}20'25''$ e distância de 18,11m, confrontando com terras de , até atingir o ponto **P14022**, de coordenadas **N 9.719.607,24m** e **E 584.543,20m**; deste segue com azimute de $327^{\circ}31'44''$ e distância de 13,04m, confrontando com terras de , até atingir o ponto **P14023**, de coordenadas **N 9.719.618,24m** e **E 584.536,20m**; deste segue com azimute de $342^{\circ}28'28''$ e distância de 19,92m, confrontando com terras de , até atingir o ponto **P14024**, de coordenadas **N 9.719.637,24m** e **E 584.530,20m**; deste segue com azimute de $347^{\circ}28'16''$ e distância de 18,44m, confrontando com terras de , até atingir o ponto **P14025**, de coordenadas **N 9.719.655,24m** e **E 584.526,20m**; deste segue com azimute de $302^{\circ}16'32''$ e distância de 22,47m, confrontando com terras de , até atingir o ponto **P14026**, de coordenadas **N 9.719.667,24m** e **E 584.507,20m**; deste segue com azimute de $302^{\circ}00'19''$ e distância de 9,43m, confrontando com terras de , até atingir o ponto **P14027**, de coordenadas **N 9.719.672,24m** e **E 584.499,20m**; deste segue com azimute de $278^{\circ}07'48''$ e distância de 35,36m, confrontando com terras de , até atingir o ponto **P14028**, de coordenadas **N 9.719.677,24m** e **E 584.464,20m**; deste segue com azimute de $272^{\circ}29'22''$ e distância de 23,02m, confrontando com terras de , até atingir o ponto **P14029**, de coordenadas **N 9.719.678,24m** e **E 584.441,20m**; deste segue com azimute de $285^{\circ}38'32''$ e distância de 25,96m, confrontando com terras de , até atingir o ponto **P14030**, de coordenadas **N 9.719.685,24m** e **E 584.416,20m**; deste segue com azimute de $275^{\circ}26'25''$ e distância de 21,10m, confrontando com terras de , até atingir o ponto **P14031**, de coordenadas **N 9.719.687,24m** e **E 584.395,20m**; deste segue com azimute de $270^{\circ}00'00''$ e distância de 20,00m, confrontando com terras de , até atingir o ponto **P14032**, de coordenadas **N 9.719.687,24m** e **E 584.375,20m**; deste segue com azimute de $255^{\circ}57'50''$ e distância de 16,49m, confrontando com terras de , até atingir o ponto **P14033**, de coordenadas **N 9.719.683,24m** e **E 584.359,20m**; deste segue com azimute de $261^{\circ}52'12''$ e distância de 21,21m, confrontando com terras de , até atingir o ponto **P14034**, de coordenadas **N 9.719.680,24m** e **E 584.338,20m**; deste segue com azimute de $270^{\circ}00'00''$ e distância de 18,00m, confrontando com terras de , até atingir o ponto **P14035**, de coordenadas **N 9.719.680,24m** e **E 584.320,20m**; deste segue com azimute de $284^{\circ}32'04''$ e distância de 27,89m, confrontando com terras de , até atingir o ponto **P14036**, de coordenadas **N 9.719.687,24m** e **E 584.293,20m**; deste segue com azimute de $305^{\circ}32'16''$ e distância de 8,93m, confrontando com terras de , até atingir o ponto **P14037**, de coordenadas **N 9.719.692,43m** e **E 584.285,93m**; deste segue com azimute de $305^{\circ}32'16''$ e distância de 16,87m, confrontando com terras de , até atingir o ponto **P14038**, de coordenadas **N 9.719.702,24m** e **E 584.272,20m**; deste segue com azimute de $280^{\circ}18'17''$ e distância de 11,18m, confrontando com terras de , até atingir o ponto **P14039**, de coordenadas **N 9.719.704,24m** e **E 584.261,20m**; deste segue com azimute de $270^{\circ}00'00''$ e distância de 15,00m, confrontando com terras de , até atingir o ponto **P14040**, de coordenadas **N 9.719.704,24m** e **E 584.246,20m**; deste segue com azimute de $245^{\circ}33'22''$ e distância de 24,17m, confrontando com terras de , até atingir o ponto **P14041**, de coordenadas **N 9.719.694,24m** e **E 584.224,20m**; deste segue com azimute de $243^{\circ}26'06''$ e distância de 22,36m, confrontando com terras de , até atingir o ponto **P14042**, de coordenadas **N 9.719.684,24m** e **E 584.204,20m**; deste segue com azimute de $260^{\circ}32'16''$ e distância de 18,25m, confrontando com terras de , até atingir o ponto **P14043**, de coordenadas **N 9.719.681,24m** e **E 584.186,20m**; deste segue com azimute de $288^{\circ}26'06''$ e distância de 22,14m, confrontando com terras de , até atingir o ponto **P14044**, de coordenadas **N 9.719.688,24m** e **E 584.165,20m**; deste segue com azimute de $242^{\circ}21'14''$ e distância de 23,71m, confrontando com terras de , até atingir o ponto **P14045**, de coordenadas **N 9.719.677,24m** e **E 584.144,20m**; deste segue com azimute de $232^{\circ}25'52''$ e distância de 0,61m, confrontando com terras de , até atingir o ponto **P14046**, de coordenadas **N 9.719.676,87m** e **E 584.143,72m**; deste segue com azimute de $232^{\circ}25'52''$ e distância de 0,64m, confrontando com terras de , até atingir o ponto **P14047**, de coordenadas **N 9.719.676,48m** e **E 584.143,21m**; deste segue com azimute de $242^{\circ}20'58''$ e distância de 0,31m, confrontando com terras de , até atingir o ponto **P14048**, de coordenadas **N 9.719.676,33m** e **E 584.142,94m**; deste segue com azimute de $232^{\circ}25'53''$ e distância de 15,21m, confrontando com terras de , até atingir o ponto **P14049**, de coordenadas **N 9.719.667,06m** e **E 584.130,88m**; deste segue com azimute de $240^{\circ}56'44''$ e distância de 0,79m, confrontando com terras de , até atingir o ponto **P14050**, de coordenadas **N 9.719.666,68m** e **E 584.130,19m**; deste segue com azimute de $240^{\circ}56'44''$ e distância de 9,15m, confrontando com terras de , até atingir o ponto **P14051**, de coordenadas **N 9.719.662,24m** e **E 584.122,20m**; deste segue com azimute de $290^{\circ}33'22''$ e distância



PREFEITURA DE SÃO LUÍS

SECRETARIA MUNICIPAL DE GOVERNO

MINUTA DE ANTEPROJETO DE LEI Nº _____ DE _____ DE 2019

de 8,54m, confrontando com terras de , até atingir o ponto **P14052**, de coordenadas **N 9.719.665,24m** e **E 584.114,20m**; deste segue com azimute de $310^{\circ}36'05''$ e distância de 9,22m, confrontando com terras de , até atingir o ponto **P14053**, de coordenadas **N 9.719.671,24m** e **E 584.107,20m**; deste segue com azimute de $248^{\circ}11'55''$ e distância de 16,16m, confrontando com terras de , até atingir o ponto **P14054**, de coordenadas **N 9.719.665,24m** e **E 584.092,20m**; deste segue com azimute de $206^{\circ}34'12''$ e distância de 0,40m, confrontando com terras de , até atingir o ponto **P14055**, de coordenadas **N 9.719.664,88m** e **E 584.092,02m**; deste segue com azimute de $206^{\circ}34'12''$ e distância de 0,16m, confrontando com terras de , até atingir o ponto **P14056**, de coordenadas **N 9.719.664,74m** e **E 584.091,95m**; deste segue com azimute de $248^{\circ}11'56''$ e distância de 1,09m, confrontando com terras de , até atingir o ponto **P14057**, de coordenadas **N 9.719.664,33m** e **E 584.090,94m**; deste segue com azimute de $206^{\circ}33'56''$ e distância de 11,18m, confrontando com terras de , até atingir o ponto **P14058**, de coordenadas **N 9.719.654,33m** e **E 584.085,94m**; deste segue com azimute de $155^{\circ}05'43''$ e distância de 30,82m, confrontando com terras de , até atingir o ponto **P14059**, de coordenadas **N 9.719.626,38m** e **E 584.098,91m**; deste segue com azimute de $155^{\circ}05'43''$ e distância de 0,05m, confrontando com terras de , até atingir o ponto **P14060**, de coordenadas **N 9.719.626,33m** e **E 584.098,94m**; deste segue com azimute de $111^{\circ}48'02''$ e distância de 10,68m, confrontando com terras de , até atingir o ponto **P14061**, de coordenadas **N 9.719.622,37m** e **E 584.108,85m**; deste segue com azimute de $111^{\circ}48'02''$ e distância de 0,09m, confrontando com terras de , até atingir o ponto **P14062**, de coordenadas **N 9.719.622,33m** e **E 584.108,94m**; deste segue com azimute de $168^{\circ}06'40''$ e distância de 17,96m, confrontando com terras de , até atingir o ponto **P14063**, de coordenadas **N 9.719.604,76m** e **E 584.112,64m**; deste segue com azimute de $288^{\circ}26'07''$ e distância de 0,09m, confrontando com terras de , até atingir o ponto **P14064**, de coordenadas **N 9.719.604,79m** e **E 584.112,55m**; deste segue com azimute de $288^{\circ}26'07''$ e distância de 10,92m, confrontando com terras de , até atingir o ponto **P14065**, de coordenadas **N 9.719.608,24m** e **E 584.102,20m**; deste segue com azimute de $215^{\circ}21'40''$ e distância de 1,27m, confrontando com terras de , até atingir o ponto **P14066**, de coordenadas **N 9.719.607,20m** e **E 584.101,46m**; deste segue com azimute de $215^{\circ}21'40''$ e distância de 0,04m, confrontando com terras de , até atingir o ponto **P14067**, de coordenadas **N 9.719.607,17m** e **E 584.101,44m**; deste segue com azimute de $288^{\circ}26'20''$ e distância de 0,53m, confrontando com terras de , até atingir o ponto **P14068**, de coordenadas **N 9.719.607,33m** e **E 584.100,94m**; deste segue com azimute de $215^{\circ}21'45''$ e distância de 37,65m, confrontando com terras de , até atingir o ponto **P14069**, de coordenadas **N 9.719.576,63m** e **E 584.079,15m**; deste segue com azimute de $240^{\circ}02'47''$ e distância de 0,29m, confrontando com terras de , até atingir o ponto **P14070**, de coordenadas **N 9.719.576,49m** e **E 584.078,90m**; deste segue com azimute de $240^{\circ}02'47''$ e distância de 66,60m, confrontando com terras de , até atingir o ponto **P14071**, de coordenadas **N 9.719.543,24m** e **E 584.021,20m**; deste segue com azimute de $229^{\circ}52'18''$ e distância de 0,23m, confrontando com terras de , até atingir o ponto **P14072**, de coordenadas **N 9.719.543,09m** e **E 584.021,02m**; deste segue com azimute de $229^{\circ}52'18''$ e distância de 0,63m, confrontando com terras de , até atingir o ponto **P14073**, de coordenadas **N 9.719.542,68m** e **E 584.020,54m**; deste segue com azimute de $240^{\circ}02'54''$ e distância de 0,69m, confrontando com terras de , até atingir o ponto **P14074**, de coordenadas **N 9.719.542,33m** e **E 584.019,94m**; deste segue com azimute de $229^{\circ}52'26''$ e distância de 91,55m, confrontando com terras de , até atingir o ponto **P14075**, de coordenadas **N 9.719.483,33m** e **E 583.949,93m**; deste segue com azimute de $223^{\circ}46'52''$ e distância de 66,48m, confrontando com terras de , até atingir o ponto **P14076**, de coordenadas **N 9.719.435,33m** e **E 583.903,94m**; deste segue com azimute de $225^{\circ}00'00''$ e distância de 70,71m, confrontando com terras de , até atingir o ponto **P14077**, de coordenadas **N 9.719.385,33m** e **E 583.853,94m**; deste segue com azimute de $202^{\circ}28'46''$ e distância de 31,38m, confrontando com terras de , até atingir o ponto **P14078**, de coordenadas **N 9.719.356,33m** e **E 583.841,94m**; deste segue com azimute de $218^{\circ}09'26''$ e distância de 35,49m, confrontando com terras de , até atingir o ponto **P14079**, de coordenadas **N 9.719.328,43m** e **E 583.820,01m**; deste segue com azimute de $235^{\circ}47'03''$ e distância de 59,03m, confrontando com terras de , até atingir o ponto **P14080**, de coordenadas **N 9.719.295,24m** e **E 583.771,20m**; deste segue com azimute de $216^{\circ}39'26''$ e distância de 0,11m, confrontando com terras de , até atingir o ponto **P14081**, de coordenadas **N 9.719.295,15m** e **E 583.771,13m**; deste segue com azimute de $235^{\circ}47'02''$ e distância de 1,44m, confrontando com terras de , até atingir o ponto **P14082**, de coordenadas **N 9.719.294,33m** e **E 583.769,94m**; deste segue com azimute de $216^{\circ}39'23''$ e distância de 53,60m, confrontando com terras de , até atingir o ponto **P14083**, de coordenadas **N 9.719.251,33m** e **E 583.737,94m**; deste segue com azimute de $213^{\circ}06'41''$ e distância de 25,60m, confrontando com terras de , até atingir o ponto **P14084**, de coordenadas **N 9.719.229,89m** e **E 583.723,95m**; deste segue com azimute de $339^{\circ}08'44''$ e distância de 0,15m, confrontando com terras de , até atingir o ponto **P14085**, de coordenadas **N 9.719.230,03m** e **E 583.723,90m**; deste segue com azimute de $339^{\circ}08'44''$ e distância de 21,63m, confrontando com terras de , até atingir o ponto **P14086**, de coordenadas **N 9.719.250,24m** e **E 583.716,20m**; deste segue com azimute de $187^{\circ}07'31''$ e distância



PREFEITURA DE SÃO LUÍS

SECRETARIA MUNICIPAL DE GOVERNO

MINUTA DE ANTEPROJETO DE LEI Nº _____ DE _____ DE 2019

de 3,20m, confrontando com terras de , até atingir o ponto **P14087**, de coordenadas **N 9.719.247,07m** e **E 583.715,80m**; deste segue com azimute de $339^{\circ}08'45''$ e distância de 2,43m, confrontando com terras de , até atingir o ponto **P14088**, de coordenadas **N 9.719.249,33m** e **E 583.714,94m**; deste segue com azimute de $187^{\circ}07'31''$ e distância de 0,13m, confrontando com terras de , até atingir o ponto **P14089**, de coordenadas **N 9.719.249,21m** e **E 583.714,92m**; deste segue com azimute de $187^{\circ}07'31''$ e distância de 23,30m, confrontando com terras de , até atingir o ponto **P14090**, de coordenadas **N 9.719.226,09m** e **E 583.712,03m**; deste segue com azimute de $262^{\circ}52'30''$ e distância de 0,10m, confrontando com terras de , até atingir o ponto **P14091**, de coordenadas **N 9.719.226,08m** e **E 583.711,93m**; deste segue com azimute de $262^{\circ}52'30''$ e distância de 14,84m, confrontando com terras de , até atingir o ponto **P14092**, de coordenadas **N 9.719.224,24m** e **E 583.697,20m**; deste segue com azimute de $229^{\circ}23'56''$ e distância de 1,18m, confrontando com terras de , até atingir o ponto **P14093**, de coordenadas **N 9.719.223,47m** e **E 583.696,30m**; deste segue com azimute de $229^{\circ}23'56''$ e distância de 0,16m, confrontando com terras de , até atingir o ponto **P14094**, de coordenadas **N 9.719.223,37m** e **E 583.696,18m**; deste segue com azimute de $262^{\circ}52'35''$ e distância de 0,25m, confrontando com terras de , até atingir o ponto **P14095**, de coordenadas **N 9.719.223,33m** e **E 583.695,94m**; deste segue com azimute de $229^{\circ}23'54''$ e distância de 9,19m, confrontando com terras de , até atingir o ponto **P14096**, de coordenadas **N 9.719.217,36m** e **E 583.688,96m**; deste segue com azimute de $229^{\circ}23'54''$ e distância de 0,03m, confrontando com terras de , até atingir o ponto **P14097**, de coordenadas **N 9.719.217,33m** e **E 583.688,94m**; deste segue com azimute de $114^{\circ}46'28''$ e distância de 14,22m, confrontando com terras de , até atingir o ponto **P14098**, de coordenadas **N 9.719.211,38m** e **E 583.701,85m**; deste segue com azimute de $114^{\circ}46'28''$ e distância de 0,10m, confrontando com terras de , até atingir o ponto **P14099**, de coordenadas **N 9.719.211,33m** e **E 583.701,94m**; deste segue com azimute de $171^{\circ}52'12''$ e distância de 35,36m, confrontando com terras de , até atingir o ponto **P14100**, de coordenadas **N 9.719.176,33m** e **E 583.706,94m**; deste segue com azimute de $221^{\circ}45'37''$ e distância de 37,54m, confrontando com terras de , até atingir o ponto **P14101**, de coordenadas **N 9.719.148,33m** e **E 583.681,94m**; deste segue com azimute de $150^{\circ}27'41''$ e distância de 34,46m, confrontando com terras de , até atingir o ponto **P14102**, de coordenadas **N 9.719.118,35m** e **E 583.698,93m**; deste segue com azimute de $150^{\circ}27'41''$ e distância de 0,02m, confrontando com terras de , até atingir o ponto **P14103**, de coordenadas **N 9.719.118,33m** e **E 583.698,94m**; deste segue com azimute de $125^{\circ}13'03''$ e distância de 62,43m, confrontando com terras de , até atingir o ponto **P14104**, de coordenadas **N 9.719.082,33m** e **E 583.749,94m**; deste segue com azimute de $125^{\circ}13'04''$ e distância de 41,52m, confrontando com terras de , até atingir o ponto **P14105**, de coordenadas **N 9.719.058,39m** e **E 583.783,85m**; deste segue com azimute de $125^{\circ}13'04''$ e distância de 0,10m, confrontando com terras de , até atingir o ponto **P14106**, de coordenadas **N 9.719.058,33m** e **E 583.783,94m**; deste segue com azimute de $148^{\circ}14'25''$ e distância de 4,62m, confrontando com terras de , até atingir o ponto **P14107**, de coordenadas **N 9.719.054,41m** e **E 583.786,37m**; deste segue com azimute de $148^{\circ}14'25''$ e distância de 19,58m, confrontando com terras de , até atingir o ponto **P14108**, de coordenadas **N 9.719.037,76m** e **E 583.796,67m**; deste segue com azimute de $252^{\circ}38'46''$ e distância de 0,04m, confrontando com terras de , até atingir o ponto **P14109**, de coordenadas **N 9.719.037,75m** e **E 583.796,63m**; deste segue com azimute de $252^{\circ}38'46''$ e distância de 15,13m, confrontando com terras de , até atingir o ponto **P14110**, de coordenadas **N 9.719.033,24m** e **E 583.782,20m**; deste segue com azimute de $285^{\circ}38'32''$ e distância de 25,96m, confrontando com terras de , até atingir o ponto **P14111**, de coordenadas **N 9.719.040,24m** e **E 583.757,20m**; deste segue com azimute de $298^{\circ}48'39''$ e distância de 22,83m, confrontando com terras de , até atingir o ponto **P14112**, de coordenadas **N 9.719.051,24m** e **E 583.737,20m**; deste segue com azimute de $205^{\circ}01'00''$ e distância de 1,38m, confrontando com terras de , até atingir o ponto **P14113**, de coordenadas **N 9.719.049,99m** e **E 583.736,61m**; deste segue com azimute de $205^{\circ}01'00''$ e distância de 0,02m, confrontando com terras de , até atingir o ponto **P14114**, de coordenadas **N 9.719.049,97m** e **E 583.736,60m**; deste segue com azimute de $298^{\circ}48'49''$ e distância de 0,76m, confrontando com terras de , até atingir o ponto **P14115**, de coordenadas **N 9.719.050,33m** e **E 583.735,94m**; deste segue com azimute de $205^{\circ}01'00''$ e distância de 16,55m, confrontando com terras de , até atingir o ponto **P14116**, de coordenadas **N 9.719.035,33m** e **E 583.728,94m**; deste segue com azimute de $180^{\circ}00'00''$ e distância de 40,00m, confrontando com terras de , até atingir o ponto **P14117**, de coordenadas **N 9.718.995,33m** e **E 583.728,94m**; deste segue com azimute de $130^{\circ}54'52''$ e distância de 19,75m, confrontando com terras de , até atingir o ponto **P14118**, de coordenadas **N 9.718.982,40m** e **E 583.743,86m**; deste segue com azimute de $130^{\circ}54'52''$ e distância de 0,10m, confrontando com terras de , até atingir o ponto **P14119**, de coordenadas **N 9.718.982,33m** e **E 583.743,94m**; deste segue com azimute de $118^{\circ}04'21''$ e distância de 17,00m, confrontando com terras de , até atingir o ponto **P14120**, de coordenadas **N 9.718.974,33m** e **E 583.758,94m**; deste segue com azimute de $53^{\circ}07'46''$ e distância de 1,53m, confrontando com terras de , até atingir o ponto **P14121**, de coordenadas **N 9.718.975,26m** e **E 583.760,16m**; deste segue com azimute de $118^{\circ}06'21''$ e distância



PREFEITURA DE SÃO LUÍS

SECRETARIA MUNICIPAL DE GOVERNO

MINUTA DE ANTEPROJETO DE LEI Nº _____ DE _____ DE 2019

de 0,04m, confrontando com terras de , até atingir o ponto **P14122**, de coordenadas **N 9.718.975,24m** e **E 583.760,20m**; deste segue com azimute de $53^{\circ}07'48''$ e distância de 23,56m, confrontando com terras de , até atingir o ponto **P14123**, de coordenadas **N 9.718.989,37m** e **E 583.779,05m**; deste segue com azimute de $70^{\circ}12'04''$ e distância de 26,45m, confrontando com terras de , até atingir o ponto **P14124**, de coordenadas **N 9.718.998,33m** e **E 583.803,94m**; deste segue com azimute de $113^{\circ}11'55''$ e distância de 38,00m, confrontando com terras de , até atingir o ponto **P14125**, de coordenadas **N 9.718.983,37m** e **E 583.838,86m**; deste segue com azimute de $113^{\circ}11'55''$ e distância de 0,08m, confrontando com terras de , até atingir o ponto **P14126**, de coordenadas **N 9.718.983,33m** e **E 583.838,94m**; deste segue com azimute de $158^{\circ}11'55''$ e distância de 43,08m, confrontando com terras de , até atingir o ponto **P14127**, de coordenadas **N 9.718.943,33m** e **E 583.854,94m**; deste segue com azimute de $145^{\circ}00'29''$ e distância de 36,62m, confrontando com terras de , até atingir o ponto **P14128**, de coordenadas **N 9.718.913,33m** e **E 583.875,94m**; deste segue com azimute de $150^{\circ}15'18''$ e distância de 72,56m, confrontando com terras de , até atingir o ponto **P14129**, de coordenadas **N 9.718.850,33m** e **E 583.911,94m**; deste segue com azimute de $142^{\circ}35'41''$ e distância de 64,20m, confrontando com terras de , até atingir o ponto **P14130**, de coordenadas **N 9.718.799,33m** e **E 583.950,94m**; deste segue com azimute de $140^{\circ}26'25''$ e distância de 59,67m, confrontando com terras de , até atingir o ponto **P14131**, de coordenadas **N 9.718.753,33m** e **E 583.988,94m**; deste segue com azimute de $155^{\circ}20'10''$ e distância de 107,75m, confrontando com terras de , até atingir o ponto **P14132**, de coordenadas **N 9.718.655,41m** e **E 584.033,90m**; deste segue com azimute de $155^{\circ}20'10''$ e distância de 0,08m, confrontando com terras de , até atingir o ponto **P14133**, de coordenadas **N 9.718.655,33m** e **E 584.033,94m**; deste segue com azimute de $90^{\circ}00'00''$ e distância de 34,96m, confrontando com terras de , até atingir o ponto **P14134**, de coordenadas **N 9.718.655,33m** e **E 584.068,89m**; deste segue com azimute de $90^{\circ}00'00''$ e distância de 0,04m, confrontando com terras de , até atingir o ponto **P14135**, de coordenadas **N 9.718.655,33m** e **E 584.068,94m**; deste segue com azimute de $146^{\circ}18'37''$ e distância de 18,03m, confrontando com terras de , até atingir o ponto **P14136**, de coordenadas **N 9.718.640,33m** e **E 584.078,94m**; deste segue com azimute de $154^{\circ}39'13''$ e distância de 21,02m, confrontando com terras de , até atingir o ponto **P14137**, de coordenadas **N 9.718.621,33m** e **E 584.087,94m**; deste segue com azimute de $126^{\circ}52'13''$ e distância de 20,00m, confrontando com terras de , até atingir o ponto **P14138**, de coordenadas **N 9.718.609,33m** e **E 584.103,93m**; deste segue com azimute de $124^{\circ}35'32''$ e distância de 35,23m, confrontando com terras de , até atingir o ponto **P14139**, de coordenadas **N 9.718.589,33m** e **E 584.132,94m**; deste segue com azimute de $180^{\circ}00'00''$ e distância de 19,62m, confrontando com terras de , até atingir o ponto **P14140**, de coordenadas **N 9.718.569,71m** e **E 584.132,94m**; deste segue com azimute de $180^{\circ}00'00''$ e distância de 15,38m, confrontando com terras de , até atingir o ponto **P14141**, de coordenadas **N 9.718.554,33m** e **E 584.132,94m**; deste segue com azimute de $90^{\circ}00'00''$ e distância de 20,00m, confrontando com terras de , até atingir o ponto **P14142**, de coordenadas **N 9.718.554,33m** e **E 584.152,94m**; deste segue com azimute de $133^{\circ}55'09''$ e distância de 37,48m, confrontando com terras de , até atingir o ponto **P14143**, de coordenadas **N 9.718.528,33m** e **E 584.179,94m**; deste segue com azimute de $170^{\circ}32'16''$ e distância de 5,33m, confrontando com terras de , até atingir o ponto **P14144**, de coordenadas **N 9.718.523,08m** e **E 584.180,81m**; deste segue com azimute de $170^{\circ}32'16''$ e distância de 2,47m, confrontando com terras de , até atingir o ponto **P14145**, de coordenadas **N 9.718.520,64m** e **E 584.181,22m**; deste segue com azimute de $170^{\circ}32'16''$ e distância de 22,61m, confrontando com terras de , até atingir o ponto **P14146**, de coordenadas **N 9.718.498,33m** e **E 584.184,94m**; deste segue com azimute de $143^{\circ}07'49''$ e distância de 15,00m, confrontando com terras de , até atingir o ponto **P14147**, de coordenadas **N 9.718.486,33m** e **E 584.193,94m**; deste segue com azimute de $93^{\circ}21'58''$ e distância de 17,03m, confrontando com terras de , até atingir o ponto **P14148**, de coordenadas **N 9.718.485,33m** e **E 584.210,94m**; deste segue com azimute de $45^{\circ}00'00''$ e distância de 1,30m, confrontando com terras de , até atingir o ponto **P14149**, de coordenadas **N 9.718.486,26m** e **E 584.211,86m**; deste segue com azimute de $93^{\circ}21'52''$ e distância de 0,34m, confrontando com terras de , até atingir o ponto **P14150**, de coordenadas **N 9.718.486,24m** e **E 584.212,20m**; deste segue com azimute de $45^{\circ}00'00''$ e distância de 62,40m, confrontando com terras de , até atingir o ponto **P14151**, de coordenadas **N 9.718.530,36m** e **E 584.256,32m**; deste segue com azimute de $86^{\circ}19'56''$ e distância de 77,78m, confrontando com terras de , até atingir o ponto **P14152**, de coordenadas **N 9.718.535,33m** e **E 584.333,94m**; deste segue com azimute de $119^{\circ}21'27''$ e distância de 36,72m, confrontando com terras de , até atingir o ponto **P14153**, de coordenadas **N 9.718.517,33m** e **E 584.365,94m**; deste segue com azimute de $125^{\circ}32'16''$ e distância de 43,01m, confrontando com terras de , até atingir o ponto **P14154**, de coordenadas **N 9.718.492,33m** e **E 584.400,93m**; deste segue com azimute de $90^{\circ}00'00''$ e distância de 17,00m, confrontando com terras de , até atingir o ponto **P14155**, de coordenadas **N 9.718.492,33m** e **E 584.417,94m**; deste segue com azimute de $74^{\circ}03'16''$ e distância de 21,84m, confrontando com terras de , até atingir o ponto **P14156**, de coordenadas **N 9.718.498,33m** e **E 584.438,94m**; deste segue com azimute de $107^{\circ}39'02''$ e distância



PREFEITURA DE SÃO LUÍS

SECRETARIA MUNICIPAL DE GOVERNO

MINUTA DE ANTEPROJETO DE LEI Nº _____ DE _____ DE 2019

de 23,09m, confrontando com terras de , até atingir o ponto **P14157**, de coordenadas **N 9.718.491,33m** e **E 584.460,94m**; deste segue com azimute de $125^{\circ}32'15''$ e distância de 25,81m, confrontando com terras de , até atingir o ponto **P14158**, de coordenadas **N 9.718.476,33m** e **E 584.481,94m**; deste segue com azimute de $359^{\circ}59'58''$ e distância de 1,80m, confrontando com terras de , até atingir o ponto **P14159**, de coordenadas **N 9.718.478,14m** e **E 584.481,94m**; deste segue com azimute de $125^{\circ}32'18''$ e distância de 1,55m, confrontando com terras de , até atingir o ponto **P14160**, de coordenadas **N 9.718.477,24m** e **E 584.483,20m**; deste segue com azimute de $360^{\circ}00'00''$ e distância de 12,00m, confrontando com terras de , até atingir o ponto **P14161**, de coordenadas **N 9.718.489,24m** e **E 584.483,20m**; deste segue com azimute de $2^{\circ}51'45''$ e distância de 19,47m, confrontando com terras de , até atingir o ponto **P14162**, de coordenadas **N 9.718.508,69m** e **E 584.484,17m**; deste segue com azimute de $74^{\circ}03'16''$ e distância de 20,56m, confrontando com terras de , até atingir o ponto **P14163**, de coordenadas **N 9.718.514,33m** e **E 584.503,94m**; deste segue com azimute de $102^{\circ}31'44''$ e distância de 18,44m, confrontando com terras de , até atingir o ponto **P14164**, de coordenadas **N 9.718.510,33m** e **E 584.521,93m**; deste segue com azimute de $163^{\circ}04'19''$ e distância de 24,04m, confrontando com terras de , até atingir o ponto **P14165**, de coordenadas **N 9.718.487,33m** e **E 584.528,94m**; deste segue com azimute de $115^{\circ}27'49''$ e distância de 23,26m, confrontando com terras de , até atingir o ponto **P14166**, de coordenadas **N 9.718.477,33m** e **E 584.549,94m**; deste segue com azimute de $105^{\circ}20'00''$ e distância de 64,29m, confrontando com terras de , até atingir o ponto **P14167**, de coordenadas **N 9.718.460,33m** e **E 584.611,94m**; deste segue com azimute de $119^{\circ}58'53''$ e distância de 60,03m, confrontando com terras de , até atingir o ponto **P14168**, de coordenadas **N 9.718.430,33m** e **E 584.663,94m**; deste segue com azimute de $18^{\circ}48'03''$ e distância de 1,44m, confrontando com terras de , até atingir o ponto **P14169**, de coordenadas **N 9.718.431,70m** e **E 584.664,40m**; deste segue com azimute de $119^{\circ}58'59''$ e distância de 0,92m, confrontando com terras de , até atingir o ponto **P14170**, de coordenadas **N 9.718.431,24m** e **E 584.665,20m**; deste segue com azimute de $18^{\circ}48'00''$ e distância de 49,65m, confrontando com terras de , até atingir o ponto **P14171**, de coordenadas **N 9.718.478,24m** e **E 584.681,20m**; deste segue com azimute de $45^{\circ}00'00''$ e distância de 38,32m, confrontando com terras de , até atingir o ponto **P14172**, de coordenadas **N 9.718.505,33m** e **E 584.708,29m**; deste segue com azimute de $90^{\circ}00'00''$ e distância de 26,64m, confrontando com terras de , até atingir o ponto **P14173**, de coordenadas **N 9.718.505,33m** e **E 584.734,94m**; deste segue com azimute de $97^{\circ}56'36''$ e distância de 43,42m, confrontando com terras de , até atingir o ponto **P14174**, de coordenadas **N 9.718.499,33m** e **E 584.777,94m**; deste segue com azimute de $88^{\circ}36'10''$ e distância de 41,01m, confrontando com terras de , até atingir o ponto **P14175**, de coordenadas **N 9.718.500,33m** e **E 584.818,93m**; deste segue com azimute de $68^{\circ}29'56''$ e distância de 35,47m, confrontando com terras de , até atingir o ponto **P14176**, de coordenadas **N 9.718.513,33m** e **E 584.851,93m**; deste segue com azimute de $43^{\circ}09'01''$ e distância de 0,88m, confrontando com terras de , até atingir o ponto **P14177**, de coordenadas **N 9.718.513,98m** e **E 584.852,54m**; deste segue com azimute de $68^{\circ}30'02''$ e distância de 0,71m, confrontando com terras de , até atingir o ponto **P14178**, de coordenadas **N 9.718.514,24m** e **E 584.853,20m**; deste segue com azimute de $43^{\circ}09'08''$ e distância de 20,94m, confrontando com terras de , até atingir o ponto **P14179**, de coordenadas **N 9.718.529,52m** e **E 584.867,52m**; deste segue com azimute de $72^{\circ}45'31''$ e distância de 29,75m, confrontando com terras de , até atingir o ponto **P14180**, de coordenadas **N 9.718.538,33m** e **E 584.895,93m**; deste segue com azimute de $79^{\circ}33'45''$ e distância de 38,64m, confrontando com terras de , até atingir o ponto **P14181**, de coordenadas **N 9.718.545,33m** e **E 584.933,94m**; deste segue com azimute de $97^{\circ}15'12''$ e distância de 55,44m, confrontando com terras de , até atingir o ponto **P14182**, de coordenadas **N 9.718.538,33m** e **E 584.988,94m**; deste segue com azimute de $86^{\circ}25'25''$ e distância de 32,06m, confrontando com terras de , até atingir o ponto **P14183**, de coordenadas **N 9.718.540,33m** e **E 585.020,94m**; deste segue com azimute de $66^{\circ}17'51''$ e distância de 44,78m, confrontando com terras de , até atingir o ponto **P14184**, de coordenadas **N 9.718.558,33m** e **E 585.061,94m**; deste segue com azimute de $59^{\circ}55'53''$ e distância de 21,95m, confrontando com terras de , até atingir o ponto **P14185**, de coordenadas **N 9.718.569,33m** e **E 585.080,94m**; deste segue com azimute de $45^{\circ}00'02''$ e distância de 0,58m, confrontando com terras de , até atingir o ponto **P14186**, de coordenadas **N 9.718.569,75m** e **E 585.081,35m**; deste segue com azimute de $59^{\circ}55'56''$ e distância de 0,98m, confrontando com terras de , até atingir o ponto **P14187**, de coordenadas **N 9.718.570,24m** e **E 585.082,20m**; deste segue com azimute de $45^{\circ}00'00''$ e distância de 22,63m, confrontando com terras de , até atingir o ponto **P14188**, de coordenadas **N 9.718.586,24m** e **E 585.098,20m**; deste segue com azimute de $28^{\circ}18'03''$ e distância de 14,76m, confrontando com terras de , até atingir o ponto **P14189**, de coordenadas **N 9.718.599,24m** e **E 585.105,20m**; deste segue com azimute de $343^{\circ}18'03''$ e distância de 20,48m, confrontando com terras de , até atingir o ponto **P14190**, de coordenadas **N 9.718.618,85m** e **E 585.099,31m**; deste segue com azimute de $69^{\circ}26'38''$ e distância de 15,62m, confrontando com terras de , até atingir o ponto **P14191**, de coordenadas **N 9.718.624,33m** e **E 585.113,94m**; deste segue com azimute de $119^{\circ}44'42''$ e distância de 8,06m,



PREFEITURA DE SÃO LUÍS

SECRETARIA MUNICIPAL DE GOVERNO

MINUTA DE ANTEPROJETO DE LEI Nº _____ DE _____ DE 2019

confrontando com terras de , até atingir o ponto **P14192**, de coordenadas **N 9.718.620,33m** e **E 585.120,94m**; deste segue com azimute de **49°23'55"** e distância de **1,50m**, confrontando com terras de , até atingir o ponto **P14193**, de coordenadas **N 9.718.621,31m** e **E 585.122,07m**; deste segue com azimute de **119°43'31"** e distância de **0,14m**, confrontando com terras de , até atingir o ponto **P14194**, de coordenadas **N 9.718.621,24m** e **E 585.122,20m**; deste segue com azimute de **49°23'55"** e distância de **9,22m**, confrontando com terras de , até atingir o ponto **P14195**, de coordenadas **N 9.718.627,24m** e **E 585.129,20m**; deste segue com azimute de **18°26'06"** e distância de **8,25m**, confrontando com terras de , até atingir o ponto **P14196**, de coordenadas **N 9.718.635,06m** e **E 585.131,80m**; deste segue com azimute de **107°21'13"** e distância de **15,85m**, confrontando com terras de , até atingir o ponto **P14197**, de coordenadas **N 9.718.630,33m** e **E 585.146,94m**; deste segue com azimute de **108°26'07"** e distância de **12,65m**, confrontando com terras de , até atingir o ponto **P14198**, de coordenadas **N 9.718.626,33m** e **E 585.158,94m**; deste segue com azimute de **90°00'00"** e distância de **25,00m**, confrontando com terras de , até atingir o ponto **P14199**, de coordenadas **N 9.718.626,33m** e **E 585.183,94m**; deste segue com azimute de **23°37'39"** e distância de **0,99m**, confrontando com terras de , até atingir o ponto **P14200**, de coordenadas **N 9.718.627,24m** e **E 585.184,33m**; deste segue com azimute de **89°59'56"** e distância de **0,87m**, confrontando com terras de , até atingir o ponto **P14201**, de coordenadas **N 9.718.627,24m** e **E 585.185,20m**; deste segue com azimute de **23°37'45"** e distância de **17,43m**, confrontando com terras de , até atingir o ponto **P14202**, de coordenadas **N 9.718.643,21m** e **E 585.192,18m**; deste segue com azimute de **55°00'30"** e distância de **22,89m**, confrontando com terras de , até atingir o ponto **P14203**, de coordenadas **N 9.718.656,33m** e **E 585.210,94m**; deste segue com azimute de **122°00'19"** e distância de **18,87m**, confrontando com terras de , até atingir o ponto **P14204**, de coordenadas **N 9.718.646,33m** e **E 585.226,94m**; deste segue com azimute de **94°23'57"** e distância de **13,04m**, confrontando com terras de , até atingir o ponto **P14205**, de coordenadas **N 9.718.645,33m** e **E 585.239,94m**; deste segue com azimute de **82°52'26"** e distância de **8,06m**, confrontando com terras de , até atingir o ponto **P14206**, de coordenadas **N 9.718.646,33m** e **E 585.247,93m**; deste segue com azimute de **45°00'01"** e distância de **1,20m**, confrontando com terras de , até atingir o ponto **P14207**, de coordenadas **N 9.718.647,19m** e **E 585.248,79m**; deste segue com azimute de **82°52'28"** e distância de **0,41m**, confrontando com terras de , até atingir o ponto **P14208**, de coordenadas **N 9.718.647,24m** e **E 585.249,20m**; deste segue com azimute de **45°00'00"** e distância de **22,63m**, confrontando com terras de , até atingir o ponto **P14209**, de coordenadas **N 9.718.663,24m** e **E 585.265,20m**; deste segue com azimute de **43°31'52"** e distância de **27,47m**, confrontando com terras de , até atingir o ponto **P14210**, de coordenadas **N 9.718.683,15m** e **E 585.284,11m**; deste segue com azimute de **55°18'18"** e distância de **30,19m**, confrontando com terras de , até atingir o ponto **P14211**, de coordenadas **N 9.718.700,33m** e **E 585.308,94m**; deste segue com azimute de **42°40'59"** e distância de **0,11m**, confrontando com terras de , até atingir o ponto **P14212**, de coordenadas **N 9.718.700,42m** e **E 585.309,01m**; deste segue com azimute de **55°18'17"** e distância de **1,44m**, confrontando com terras de , até atingir o ponto **P14213**, de coordenadas **N 9.718.701,24m** e **E 585.310,20m**; deste segue com azimute de **42°42'34"** e distância de **35,38m**, confrontando com terras de , até atingir o ponto **P14214**, de coordenadas **N 9.718.727,24m** e **E 585.334,20m**; deste segue com azimute de **8°31'51"** e distância de **20,22m**, confrontando com terras de , até atingir o ponto **P14215**, de coordenadas **N 9.718.747,24m** e **E 585.337,20m**; deste segue com azimute de **46°32'53"** e distância de **24,84m**, confrontando com terras de , até atingir o ponto **P14216**, de coordenadas **N 9.718.764,32m** e **E 585.355,23m**; deste segue com azimute de **92°17'27"** e distância de **24,72m**, confrontando com terras de , até atingir o ponto **P14217**, de coordenadas **N 9.718.763,33m** e **E 585.379,93m**; deste segue com azimute de **20°51'24"** e distância de **1,00m**, confrontando com terras de , até atingir o ponto **P14218**, de coordenadas **N 9.718.764,27m** e **E 585.380,29m**; deste segue com azimute de **92°17'21"** e distância de **0,90m**, confrontando com terras de , até atingir o ponto **P14219**, de coordenadas **N 9.718.764,24m** e **E 585.381,20m**; deste segue com azimute de **20°51'16"** e distância de **21,82m**, confrontando com terras de , até atingir o ponto **P14220**, de coordenadas **N 9.718.784,63m** e **E 585.388,96m**; deste segue com azimute de **74°03'18"** e distância de **28,05m**, confrontando com terras de , até atingir o ponto **P14221**, de coordenadas **N 9.718.792,33m** e **E 585.415,94m**; deste segue com azimute de **85°54'52"** e distância de **28,07m**, confrontando com terras de , até atingir o ponto **P14222**, de coordenadas **N 9.718.794,33m** e **E 585.443,94m**; deste segue com azimute de **19°10'52"** e distância de **0,88m**, confrontando com terras de , até atingir o ponto **P14223**, de coordenadas **N 9.718.795,17m** e **E 585.444,23m**; deste segue com azimute de **85°54'46"** e distância de **0,97m**, confrontando com terras de , até atingir o ponto **P14224**, de coordenadas **N 9.718.795,24m** e **E 585.445,20m**; deste segue com azimute de **19°10'44"** e distância de **24,35m**, confrontando com terras de , até atingir o ponto **P14225**, de coordenadas **N 9.718.818,24m** e **E 585.453,20m**; deste segue com azimute de **12°59'41"** e distância de **26,68m**, confrontando com terras de , até atingir o ponto **P14226**, de coordenadas **N 9.718.844,24m** e **E 585.459,20m**; deste segue com azimute de **320°42'38"** e distância de **14,21m**, confrontando com terras de , até



PREFEITURA DE SÃO LUÍS

SECRETARIA MUNICIPAL DE GOVERNO

MINUTA DE ANTEPROJETO DE LEI Nº _____ DE _____ DE 2019

atingir o ponto **P14227**, de coordenadas **N 9.718.855,24m** e **E 585.450,20m**; deste segue com azimute de $2^{\circ}07'16''$ e distância de 26,55m, confrontando com terras de , até atingir o ponto **P14228**, de coordenadas **N 9.718.881,77m** e **E 585.451,18m**; deste segue com azimute de $70^{\circ}49'17''$ e distância de 23,03m, confrontando com terras de , até atingir o ponto **P14229**, de coordenadas **N 9.718.889,33m** e **E 585.472,94m**; deste segue com azimute de $60^{\circ}38'31''$ e distância de 36,72m, confrontando com terras de , até atingir o ponto **P14230**, de coordenadas **N 9.718.907,33m** e **E 585.504,94m**; deste segue com azimute de $53^{\circ}37'01''$ e distância de 1,38m, confrontando com terras de , até atingir o ponto **P14231**, de coordenadas **N 9.718.908,15m** e **E 585.506,04m**; deste segue com azimute de $60^{\circ}38'16''$ e distância de 0,17m, confrontando com terras de , até atingir o ponto **P14232**, de coordenadas **N 9.718.908,24m** e **E 585.506,20m**; deste segue com azimute de $53^{\circ}36'56''$ e distância de 47,20m, confrontando com terras de , até atingir o ponto **P14233**, de coordenadas **N 9.718.936,24m** e **E 585.544,20m**; deste segue com azimute de $53^{\circ}50'31''$ e distância de 30,68m, confrontando com terras de , até atingir o ponto **P14234**, de coordenadas **N 9.718.954,34m** e **E 585.568,97m**; deste segue com azimute de $82^{\circ}38'51''$ e distância de 31,23m, confrontando com terras de , até atingir o ponto **P14235**, de coordenadas **N 9.718.958,33m** e **E 585.599,93m**; deste segue com azimute de $45^{\circ}00'05''$ e distância de 1,20m, confrontando com terras de , até atingir o ponto **P14236**, de coordenadas **N 9.718.959,18m** e **E 585.600,78m**; deste segue com azimute de $82^{\circ}38'57''$ e distância de 0,41m, confrontando com terras de , até atingir o ponto **P14237**, de coordenadas **N 9.718.959,24m** e **E 585.601,20m**; deste segue com azimute de $44^{\circ}59'59''$ e distância de 4,38m, confrontando com terras de , até atingir o ponto **P14238**, de coordenadas **N 9.718.962,33m** e **E 585.604,29m**; deste segue com azimute de $90^{\circ}00'00''$ e distância de 29,64m, confrontando com terras de , até atingir o ponto **P14239**, de coordenadas **N 9.718.962,33m** e **E 585.633,94m**; deste segue com azimute de $120^{\circ}04'07''$ e distância de 21,95m, confrontando com terras de , até atingir o ponto **P14240**, de coordenadas **N 9.718.951,33m** e **E 585.652,94m**; deste segue com azimute de $124^{\circ}41'46''$ e distância de 15,81m, confrontando com terras de , até atingir o ponto **P14241**, de coordenadas **N 9.718.942,33m** e **E 585.665,93m**; deste segue com azimute de $129^{\circ}05'35''$ e distância de 20,62m, confrontando com terras de , até atingir o ponto **P14242**, de coordenadas **N 9.718.929,33m** e **E 585.681,94m**; deste segue com azimute de $114^{\circ}26'39''$ e distância de 24,17m, confrontando com terras de , até atingir o ponto **P14243**, de coordenadas **N 9.718.919,33m** e **E 585.703,94m**; deste segue com azimute de $157^{\circ}04'05''$ e distância de 28,23m, confrontando com terras de , até atingir o ponto **P14244**, de coordenadas **N 9.718.893,33m** e **E 585.714,94m**; deste segue com azimute de $105^{\circ}56'44''$ e distância de 14,56m, confrontando com terras de , até atingir o ponto **P14245**, de coordenadas **N 9.718.889,33m** e **E 585.728,94m**; deste segue com azimute de $104^{\circ}28'12''$ e distância de 32,02m, confrontando com terras de , até atingir o ponto **P14246**, de coordenadas **N 9.718.881,33m** e **E 585.759,94m**; deste segue com azimute de $5^{\circ}42'35''$ e distância de 1,20m, confrontando com terras de , até atingir o ponto **P14247**, de coordenadas **N 9.718.882,53m** e **E 585.760,05m**; deste segue com azimute de $104^{\circ}28'05''$ e distância de 1,18m, confrontando com terras de , até atingir o ponto **P14248**, de coordenadas **N 9.718.882,24m** e **E 585.761,20m**; deste segue com azimute de $5^{\circ}42'37''$ e distância de 9,19m, confrontando com terras de , até atingir o ponto **P14249**, de coordenadas **N 9.718.891,39m** e **E 585.762,11m**; deste segue com azimute de $87^{\circ}30'36''$ e distância de 21,84m, confrontando com terras de , até atingir o ponto **P14250**, de coordenadas **N 9.718.892,33m** e **E 585.783,94m**; deste segue com azimute de $102^{\circ}59'42''$ e distância de 13,34m, confrontando com terras de , até atingir o ponto **P14251**, de coordenadas **N 9.718.889,33m** e **E 585.796,94m**; deste segue com azimute de $54^{\circ}27'45''$ e distância de 25,81m, confrontando com terras de , até atingir o ponto **P14252**, de coordenadas **N 9.718.904,33m** e **E 585.817,94m**; deste segue com azimute de $118^{\circ}36'38''$ e distância de 50,12m, confrontando com terras de , até atingir o ponto **P14253**, de coordenadas **N 9.718.880,33m** e **E 585.861,94m**; deste segue com azimute de $113^{\circ}48'22''$ e distância de 37,16m, confrontando com terras de , até atingir o ponto **P14254**, de coordenadas **N 9.718.865,33m** e **E 585.895,94m**; deste segue com azimute de $44^{\circ}59'52''$ e distância de 1,43m, confrontando com terras de , até atingir o ponto **P14255**, de coordenadas **N 9.718.866,35m** e **E 585.896,95m**; deste segue com azimute de $113^{\circ}48'25''$ e distância de 0,27m, confrontando com terras de , até atingir o ponto **P14256**, de coordenadas **N 9.718.866,24m** e **E 585.897,20m**; deste segue com azimute de $45^{\circ}00'00''$ e distância de 25,46m, confrontando com terras de , até atingir o ponto **P14257**, de coordenadas **N 9.718.884,24m** e **E 585.915,20m**; deste segue com azimute de $47^{\circ}17'26''$ e distância de 34,40m, confrontando com terras de , até atingir o ponto **P14258**, de coordenadas **N 9.718.907,57m** e **E 585.940,47m**; deste segue com azimute de $66^{\circ}30'05''$ e distância de 24,50m, confrontando com terras de , até atingir o ponto **P14259**, de coordenadas **N 9.718.917,33m** e **E 585.962,93m**; deste segue com azimute de $105^{\circ}31'26''$ e distância de 18,68m, confrontando com terras de , até atingir o ponto **P14260**, de coordenadas **N 9.718.912,33m** e **E 585.980,94m**; deste segue com azimute de $120^{\circ}57'50''$ e distância de 17,49m, confrontando com terras de , até atingir o ponto **P14261**, de coordenadas **N 9.718.903,33m** e **E 585.995,93m**; deste segue com azimute de $30^{\circ}57'56''$ e distância de 1,42m, confrontando com terras de , até atingir o ponto **P14262**, de coordenadas **N 9.718.904,55m** e **E 585.996,67m**;



PREFEITURA DE SÃO LUÍS

SECRETARIA MUNICIPAL DE GOVERNO

MINUTA DE ANTEPROJETO DE LEI Nº _____ DE _____ DE 2019

deste segue com azimute de 120°57'50" e distância de 0,62m, confrontando com terras de , até atingir o ponto **P14263**, de coordenadas **N 9.718.904,24m** e **E 585.997,20m**; deste segue com azimute de 30°57'50" e distância de 11,66m, confrontando com terras de , até atingir o ponto **P14264**, de coordenadas **N 9.718.914,24m** e **E 586.003,20m**; deste segue com azimute de 23°42'10" e distância de 44,78m, confrontando com terras de , até atingir o ponto **P14265**, de coordenadas **N 9.718.955,24m** e **E 586.021,20m**; deste segue com azimute de 51°34'55" e distância de 35,60m, confrontando com terras de , até atingir o ponto **P14266**, de coordenadas **N 9.718.977,36m** e **E 586.049,09m**; deste segue com azimute de 80°04'25" e distância de 40,45m, confrontando com terras de , até atingir o ponto **P14267**, de coordenadas **N 9.718.984,33m** e **E 586.088,94m**; deste segue com azimute de 104°55'54" e distância de 31,05m, confrontando com terras de , até atingir o ponto **P14268**, de coordenadas **N 9.718.976,33m** e **E 586.118,94m**; deste segue com azimute de 104°32'03" e distância de 27,89m, confrontando com terras de , até atingir o ponto **P14269**, de coordenadas **N 9.718.969,33m** e **E 586.145,94m**; deste segue com azimute de 206°33'54" e distância de 18,90m, confrontando com terras de , até atingir o ponto **P14270**, de coordenadas **N 9.718.952,43m** e **E 586.137,48m**; deste segue com azimute de 285°04'06" e distância de 26,19m, confrontando com terras de , até atingir o ponto **P14271**, de coordenadas **N 9.718.959,24m** e **E 586.112,20m**; deste segue com azimute de 272°43'35" e distância de 42,05m, confrontando com terras de , até atingir o ponto **P14272**, de coordenadas **N 9.718.961,24m** e **E 586.070,20m**; deste segue com azimute de 238°17'55" e distância de 39,96m, confrontando com terras de , até atingir o ponto **P14273**, de coordenadas **N 9.718.940,24m** e **E 586.036,20m**; deste segue com azimute de 205°59'36" e distância de 0,20m, confrontando com terras de , até atingir o ponto **P14274**, de coordenadas **N 9.718.940,06m** e **E 586.036,11m**; deste segue com azimute de 238°17'55" e distância de 1,38m, confrontando com terras de , até atingir o ponto **P14275**, de coordenadas **N 9.718.939,33m** e **E 586.034,94m**; deste segue com azimute de 206°00'12" e distância de 45,62m, confrontando com terras de , até atingir o ponto **P14276**, de coordenadas **N 9.718.898,33m** e **E 586.014,94m**; deste segue com azimute de 233°36'58" e distância de 22,06m, confrontando com terras de , até atingir o ponto **P14277**, de coordenadas **N 9.718.885,25m** e **E 585.997,17m**; deste segue com azimute de 294°26'38" e distância de 36,22m, confrontando com terras de , até atingir o ponto **P14278**, de coordenadas **N 9.718.900,24m** e **E 585.964,20m**; deste segue com azimute de 220°36'07" e distância de 1,40m, confrontando com terras de , até atingir o ponto **P14279**, de coordenadas **N 9.718.899,18m** e **E 585.963,29m**; deste segue com azimute de 294°26'26" e distância de 0,39m, confrontando com terras de , até atingir o ponto **P14280**, de coordenadas **N 9.718.899,33m** e **E 585.962,93m**; deste segue com azimute de 220°36'04" e distância de 27,66m, confrontando com terras de , até atingir o ponto **P14281**, de coordenadas **N 9.718.878,33m** e **E 585.944,94m**; deste segue com azimute de 226°23'49" e distância de 28,03m, confrontando com terras de , até atingir o ponto **P14282**, de coordenadas **N 9.718.859,00m** e **E 585.924,64m**; deste segue com azimute de 247°14'56" e distância de 33,01m, confrontando com terras de , até atingir o ponto **P14283**, de coordenadas **N 9.718.846,24m** e **E 585.894,20m**; deste segue com azimute de 288°26'06" e distância de 34,79m, confrontando com terras de , até atingir o ponto **P14284**, de coordenadas **N 9.718.857,24m** e **E 585.861,20m**; deste segue com azimute de 289°17'19" e distância de 34,75m, confrontando com terras de , até atingir o ponto **P14285**, de coordenadas **N 9.718.868,71m** e **E 585.828,40m**; deste segue com azimute de 265°36'05" e distância de 19,26m, confrontando com terras de , até atingir o ponto **P14286**, de coordenadas **N 9.718.867,24m** e **E 585.809,20m**; deste segue com azimute de 274°12'19" e distância de 68,18m, confrontando com terras de , até atingir o ponto **P14287**, de coordenadas **N 9.718.872,24m** e **E 585.741,20m**; deste segue com azimute de 280°32'21" e distância de 43,74m, confrontando com terras de , até atingir o ponto **P14288**, de coordenadas **N 9.718.880,24m** e **E 585.698,20m**; deste segue com azimute de 303°41'24" e distância de 46,87m, confrontando com terras de , até atingir o ponto **P14289**, de coordenadas **N 9.718.906,24m** e **E 585.659,20m**; deste segue com azimute de 297°16'36" e distância de 72,01m, confrontando com terras de , até atingir o ponto **P14290**, de coordenadas **N 9.718.939,24m** e **E 585.595,20m**; deste segue com azimute de 247°06'34" e distância de 48,85m, confrontando com terras de , até atingir o ponto **P14291**, de coordenadas **N 9.718.920,24m** e **E 585.550,20m**; deste segue com azimute de 226°38'10" e distância de 0,98m, confrontando com terras de , até atingir o ponto **P14292**, de coordenadas **N 9.718.919,57m** e **E 585.549,49m**; deste segue com azimute de 247°06'29" e distância de 0,60m, confrontando com terras de , até atingir o ponto **P14293**, de coordenadas **N 9.718.919,33m** e **E 585.548,94m**; deste segue com azimute de 226°38'12" e distância de 48,61m, confrontando com terras de , até atingir o ponto **P14294**, de coordenadas **N 9.718.885,96m** e **E 585.513,60m**; deste segue com azimute de 245°08'11" e distância de 44,53m, confrontando com terras de , até atingir o ponto **P14295**, de coordenadas **N 9.718.867,24m** e **E 585.473,20m**; deste segue com azimute de 172°34'26" e distância de 0,30m, confrontando com terras de , até atingir o ponto **P14296**, de coordenadas **N 9.718.866,94m** e **E 585.473,24m**; deste segue com azimute de 245°08'03" e distância de 1,43m, confrontando com terras de , até atingir o ponto **P14297**, de coordenadas **N 9.718.866,33m** e **E 585.471,94m**;



PREFEITURA DE SÃO LUÍS

SECRETARIA MUNICIPAL DE GOVERNO

MINUTA DE ANTEPROJETO DE LEI Nº _____ DE _____ DE 2019

deste segue com azimute de 172°34'06" e distância de 23,19m, confrontando com terras de , até atingir o ponto **P14298**, de coordenadas **N 9.718.843,33m** e **E 585.474,94m**; deste segue com azimute de 184°09'35" e distância de 55,15m, confrontando com terras de , até atingir o ponto **P14299**, de coordenadas **N 9.718.788,33m** e **E 585.470,94m**; deste segue com azimute de 228°34'37" e distância de 21,33m, confrontando com terras de , até atingir o ponto **P14300**, de coordenadas **N 9.718.774,22m** e **E 585.454,94m**; deste segue com azimute de 266°25'25" e distância de 31,81m, confrontando com terras de , até atingir o ponto **P14301**, de coordenadas **N 9.718.772,24m** e **E 585.423,20m**; deste segue com azimute de 243°26'06" e distância de 42,49m, confrontando com terras de , até atingir o ponto **P14302**, de coordenadas **N 9.718.753,24m** e **E 585.385,20m**; deste segue com azimute de 239°32'04" e distância de 39,45m, confrontando com terras de , até atingir o ponto **P14303**, de coordenadas **N 9.718.733,24m** e **E 585.351,20m**; deste segue com azimute de 204°46'49" e distância de 0,24m, confrontando com terras de , até atingir o ponto **P14304**, de coordenadas **N 9.718.733,02m** e **E 585.351,09m**; deste segue com azimute de 239°32'00" e distância de 1,34m, confrontando com terras de , até atingir o ponto **P14305**, de coordenadas **N 9.718.732,33m** e **E 585.349,94m**; deste segue com azimute de 204°46'31" e distância de 28,64m, confrontando com terras de , até atingir o ponto **P14306**, de coordenadas **N 9.718.706,33m** e **E 585.337,94m**; deste segue com azimute de 228°31'56" e distância de 57,38m, confrontando com terras de , até atingir o ponto **P14307**, de coordenadas **N 9.718.668,33m** e **E 585.294,94m**; deste segue com azimute de 230°19'56" e distância de 51,90m, confrontando com terras de , até atingir o ponto **P14308**, de coordenadas **N 9.718.635,21m** e **E 585.254,99m**; deste segue com azimute de 261°23'04" e distância de 33,16m, confrontando com terras de , até atingir o ponto **P14309**, de coordenadas **N 9.718.630,24m** e **E 585.222,20m**; deste segue com azimute de 282°48'15" e distância de 22,56m, confrontando com terras de , até atingir o ponto **P14310**, de coordenadas **N 9.718.635,24m** e **E 585.200,20m**; deste segue com azimute de 222°30'37" e distância de 1,34m, confrontando com terras de , até atingir o ponto **P14311**, de coordenadas **N 9.718.634,25m** e **E 585.199,29m**; deste segue com azimute de 282°47'51" e distância de 0,37m, confrontando com terras de , até atingir o ponto **P14312**, de coordenadas **N 9.718.634,33m** e **E 585.198,94m**; deste segue com azimute de 222°30'38" e distância de 31,24m, confrontando com terras de , até atingir o ponto **P14313**, de coordenadas **N 9.718.611,30m** e **E 585.177,82m**; deste segue com azimute de 280°07'29" e distância de 28,06m, confrontando com terras de , até atingir o ponto **P14314**, de coordenadas **N 9.718.616,24m** e **E 585.150,20m**; deste segue com azimute de 217°41'44" e distância de 1,25m, confrontando com terras de , até atingir o ponto **P14315**, de coordenadas **N 9.718.615,25m** e **E 585.149,43m**; deste segue com azimute de 280°07'16" e distância de 0,50m, confrontando com terras de , até atingir o ponto **P14316**, de coordenadas **N 9.718.615,33m** e **E 585.148,93m**; deste segue com azimute de 217°41'38" e distância de 27,80m, confrontando com terras de , até atingir o ponto **P14317**, de coordenadas **N 9.718.593,33m** e **E 585.131,94m**; deste segue com azimute de 225°00'00" e distância de 50,05m, confrontando com terras de , até atingir o ponto **P14318**, de coordenadas **N 9.718.557,95m** e **E 585.096,55m**; deste segue com azimute de 245°51'16" e distância de 62,85m, confrontando com terras de , até atingir o ponto **P14319**, de coordenadas **N 9.718.532,24m** e **E 585.039,20m**; deste segue com azimute de 266°08'04" e distância de 74,17m, confrontando com terras de , até atingir o ponto **P14320**, de coordenadas **N 9.718.527,24m** e **E 584.965,20m**; deste segue com azimute de 264°17'22" e distância de 70,35m, confrontando com terras de , até atingir o ponto **P14321**, de coordenadas **N 9.718.520,24m** e **E 584.895,20m**; deste segue com azimute de 234°39'36" e distância de 67,42m, confrontando com terras de , até atingir o ponto **P14322**, de coordenadas **N 9.718.481,24m** e **E 584.840,20m**; deste segue com azimute de 270°00'00" e distância de 53,00m, confrontando com terras de , até atingir o ponto **P14323**, de coordenadas **N 9.718.481,24m** e **E 584.787,20m**; deste segue com azimute de 275°42'38" e distância de 70,35m, confrontando com terras de , até atingir o ponto **P14324**, de coordenadas **N 9.718.488,24m** e **E 584.717,20m**; deste segue com azimute de 216°11'33" e distância de 1,19m, confrontando com terras de , até atingir o ponto **P14325**, de coordenadas **N 9.718.487,28m** e **E 584.716,49m**; deste segue com azimute de 275°42'35" e distância de 0,56m, confrontando com terras de , até atingir o ponto **P14326**, de coordenadas **N 9.718.487,33m** e **E 584.715,94m**; deste segue com azimute de 216°11'36" e distância de 50,80m, confrontando com terras de , até atingir o ponto **P14327**, de coordenadas **N 9.718.446,33m** e **E 584.685,94m**; deste segue com azimute de 213°01'27" e distância de 22,86m, confrontando com terras de , até atingir o ponto **P14328**, de coordenadas **N 9.718.427,17m** e **E 584.673,47m**; deste segue com azimute de 264°17'22" e distância de 19,37m, confrontando com terras de , até atingir o ponto **P14329**, de coordenadas **N 9.718.425,24m** e **E 584.654,20m**; deste segue com azimute de 294°54'17" e distância de 30,87m, confrontando com terras de , até atingir o ponto **P14330**, de coordenadas **N 9.718.438,24m** e **E 584.626,20m**; deste segue com azimute de 292°09'59" e distância de 58,31m, confrontando com terras de , até atingir o ponto **P14331**, de coordenadas **N 9.718.460,24m** e **E 584.572,20m**; deste segue com azimute de 283°19'28" e distância de 39,05m, confrontando com terras de , até atingir o ponto **P14332**, de coordenadas **N 9.718.469,24m** e **E 584.534,20m**;



PREFEITURA DE SÃO LUÍS

SECRETARIA MUNICIPAL DE GOVERNO

MINUTA DE ANTEPROJETO DE LEI Nº _____ DE _____ DE 2019

deste segue com azimute de 305°32'16" e distância de 17,20m, confrontando com terras de , até atingir o ponto **P14333**, de coordenadas **N 9.718.479,24m** e **E 584.520,20m**; deste segue com azimute de 340°33'36" e distância de 18,03m, confrontando com terras de , até atingir o ponto **P14334**, de coordenadas **N 9.718.496,24m** e **E 584.514,20m**; deste segue com azimute de 276°20'25" e distância de 9,06m, confrontando com terras de , até atingir o ponto **P14335**, de coordenadas **N 9.718.497,24m** e **E 584.505,20m**; deste segue com azimute de 237°59'41" e distância de 9,43m, confrontando com terras de , até atingir o ponto **P14336**, de coordenadas **N 9.718.492,24m** e **E 584.497,20m**; deste segue com azimute de 182°42'38" e distância de 0,12m, confrontando com terras de , até atingir o ponto **P14337**, de coordenadas **N 9.718.492,12m** e **E 584.497,19m**; deste segue com azimute de 237°59'35" e distância de 1,48m, confrontando com terras de , até atingir o ponto **P14338**, de coordenadas **N 9.718.491,33m** e **E 584.495,94m**; deste segue com azimute de 182°43'36" e distância de 20,96m, confrontando com terras de , até atingir o ponto **P14339**, de coordenadas **N 9.718.470,40m** e **E 584.494,94m**; deste segue com azimute de 236°18'36" e distância de 12,91m, confrontando com terras de , até atingir o ponto **P14340**, de coordenadas **N 9.718.463,24m** e **E 584.484,20m**; deste segue com azimute de 267°57'17" e distância de 28,02m, confrontando com terras de , até atingir o ponto **P14341**, de coordenadas **N 9.718.462,24m** e **E 584.456,20m**; deste segue com azimute de 313°21'48" e distância de 24,76m, confrontando com terras de , até atingir o ponto **P14342**, de coordenadas **N 9.718.479,24m** e **E 584.438,20m**; deste segue com azimute de 206°33'49" e distância de 1,59m, confrontando com terras de , até atingir o ponto **P14343**, de coordenadas **N 9.718.477,82m** e **E 584.437,49m**; deste segue com azimute de 313°21'47" e distância de 0,76m, confrontando com terras de , até atingir o ponto **P14344**, de coordenadas **N 9.718.478,33m** e **E 584.436,94m**; deste segue com azimute de 206°33'52" e distância de 14,61m, confrontando com terras de , até atingir o ponto **P14345**, de coordenadas **N 9.718.465,26m** e **E 584.430,40m**; deste segue com azimute de 271°58'30" e distância de 28,22m, confrontando com terras de , até atingir o ponto **P14346**, de coordenadas **N 9.718.466,24m** e **E 584.402,20m**; deste segue com azimute de 305°39'19" e distância de 56,61m, confrontando com terras de , até atingir o ponto **P14347**, de coordenadas **N 9.718.499,24m** e **E 584.356,20m**; deste segue com azimute de 284°49'35" e distância de 35,17m, confrontando com terras de , até atingir o ponto **P14348**, de coordenadas **N 9.718.508,24m** e **E 584.322,20m**; deste segue com azimute de 275°42'38" e distância de 30,15m, confrontando com terras de , até atingir o ponto **P14349**, de coordenadas **N 9.718.511,24m** e **E 584.292,20m**; deste segue com azimute de 270°00'00" e distância de 28,00m, confrontando com terras de , até atingir o ponto **P14350**, de coordenadas **N 9.718.511,24m** e **E 584.264,20m**; deste segue com azimute de 227°51'41" e distância de 1,35m, confrontando com terras de , até atingir o ponto **P14351**, de coordenadas **N 9.718.510,33m** e **E 584.263,20m**; deste segue com azimute de 269°59'49" e distância de 0,26m, confrontando com terras de , até atingir o ponto **P14352**, de coordenadas **N 9.718.510,33m** e **E 584.262,94m**; deste segue com azimute de 227°51'45" e distância de 28,32m, confrontando com terras de , até atingir o ponto **P14353**, de coordenadas **N 9.718.491,33m** e **E 584.241,94m**; deste segue com azimute de 214°41'43" e distância de 46,89m, confrontando com terras de , até atingir o ponto **P14354**, de coordenadas **N 9.718.452,78m** e **E 584.215,24m**; deste segue com azimute de 244°23'52" e distância de 52,17m, confrontando com terras de , até atingir o ponto **P14355**, de coordenadas **N 9.718.430,24m** e **E 584.168,20m**; deste segue com azimute de 276°10'13" e distância de 37,22m, confrontando com terras de , até atingir o ponto **P14356**, de coordenadas **N 9.718.434,24m** e **E 584.131,20m**; deste segue com azimute de 316°58'30" e distância de 10,03m, confrontando com terras de , até atingir o ponto **P14357**, de coordenadas **N 9.718.441,57m** e **E 584.124,35m**; deste segue com azimute de 316°58'30" e distância de 10,49m, confrontando com terras de , até atingir o ponto **P14358**, de coordenadas **N 9.718.449,24m** e **E 584.117,20m**; deste segue com azimute de 338°11'55" e distância de 26,93m, confrontando com terras de , até atingir o ponto **P14359**, de coordenadas **N 9.718.474,24m** e **E 584.107,20m**; deste segue com azimute de 310°06'03" e distância de 24,84m, confrontando com terras de , até atingir o ponto **P14360**, de coordenadas **N 9.718.490,24m** e **E 584.088,20m**; deste segue com azimute de 306°52'12" e distância de 25,00m, confrontando com terras de , até atingir o ponto **P14361**, de coordenadas **N 9.718.505,24m** e **E 584.068,20m**; deste segue com azimute de 284°02'10" e distância de 16,49m, confrontando com terras de , até atingir o ponto **P14362**, de coordenadas **N 9.718.509,24m** e **E 584.052,20m**; deste segue com azimute de 300°15'23" e distância de 13,89m, confrontando com terras de , até atingir o ponto **P14363**, de coordenadas **N 9.718.516,24m** e **E 584.040,20m**; deste segue com azimute de 30°34'45" e distância de 0,38m, confrontando com terras de , até atingir o ponto **P14364**, de coordenadas **N 9.718.516,57m** e **E 584.040,39m**; deste segue com azimute de 30°34'45" e distância de 17,82m, confrontando com terras de , até atingir o ponto **P14365**, de coordenadas **N 9.718.531,90m** e **E 584.049,45m**; deste segue com azimute de 30°34'45" e distância de 7,36m, confrontando com terras de , até atingir o ponto **P14366**, de coordenadas **N 9.718.538,24m** e **E 584.053,20m**; deste segue com azimute de 338°11'55" e distância de 10,77m, confrontando com terras de , até atingir o ponto **P14367**, de coordenadas **N 9.718.548,24m** e **E 584.049,20m**;



PREFEITURA DE SÃO LUÍS

SECRETARIA MUNICIPAL DE GOVERNO

MINUTA DE ANTEPROJETO DE LEI Nº _____ DE _____ DE 2019

deste segue com azimute de 220°18'56" e distância de 1,70m, confrontando com terras de , até atingir o ponto **P14368**, de coordenadas **N 9.718.546,94m** e **E 584.048,09m**; deste segue com azimute de 338°11'51" e distância de 0,43m, confrontando com terras de , até atingir o ponto **P14369**, de coordenadas **N 9.718.547,33m** e **E 584.047,94m**; deste segue com azimute de 220°18'51" e distância de 5,89m, confrontando com terras de , até atingir o ponto **P14370**, de coordenadas **N 9.718.542,84m** e **E 584.044,12m**; deste segue com azimute de 220°18'51" e distância de 37,39m, confrontando com terras de , até atingir o ponto **P14371**, de coordenadas **N 9.718.514,33m** e **E 584.019,94m**; deste segue com azimute de 204°46'30" e distância de 42,95m, confrontando com terras de , até atingir o ponto **P14372**, de coordenadas **N 9.718.475,33m** e **E 584.001,94m**; deste segue com azimute de 206°33'53" e distância de 22,36m, confrontando com terras de , até atingir o ponto **P14373**, de coordenadas **N 9.718.455,33m** e **E 583.991,94m**; deste segue com azimute de 198°26'06" e distância de 18,97m, confrontando com terras de , até atingir o ponto **P14374**, de coordenadas **N 9.718.437,34m** e **E 583.985,94m**; deste segue com azimute de 234°27'45" e distância de 7,05m, confrontando com terras de , até atingir o ponto **P14375**, de coordenadas **N 9.718.433,24m** e **E 583.980,20m**; deste segue com azimute de 282°59'41" e distância de 13,34m, confrontando com terras de , até atingir o ponto **P14376**, de coordenadas **N 9.718.436,24m** e **E 583.967,20m**; deste segue com azimute de 202°37'03" e distância de 1,18m, confrontando com terras de , até atingir o ponto **P14377**, de coordenadas **N 9.718.435,15m** e **E 583.966,74m**; deste segue com azimute de 282°59'38" e distância de 0,83m, confrontando com terras de , até atingir o ponto **P14378**, de coordenadas **N 9.718.435,33m** e **E 583.965,94m**; deste segue com azimute de 202°37'15" e distância de 13,00m, confrontando com terras de , até atingir o ponto **P14379**, de coordenadas **N 9.718.423,33m** e **E 583.960,93m**; deste segue com azimute de 160°01'00" e distância de 13,89m, confrontando com terras de , até atingir o ponto **P14380**, de coordenadas **N 9.718.410,28m** e **E 583.965,68m**; deste segue com azimute de 160°01'00" e distância de 9,52m, confrontando com terras de , até atingir o ponto **P14381**, de coordenadas **N 9.718.401,33m** e **E 583.968,94m**; deste segue com azimute de 99°27'44" e distância de 2,10m, confrontando com terras de , até atingir o ponto **P14382**, de coordenadas **N 9.718.400,99m** e **E 583.971,01m**; deste segue com azimute de 99°27'44" e distância de 10,06m, confrontando com terras de , até atingir o ponto **P14383**, de coordenadas **N 9.718.399,33m** e **E 583.980,94m**; deste segue com azimute de 122°37'10" e distância de 29,68m, confrontando com terras de , até atingir o ponto **P14384**, de coordenadas **N 9.718.383,33m** e **E 584.005,94m**; deste segue com azimute de 55°00'26" e distância de 12,21m, confrontando com terras de , até atingir o ponto **P14385**, de coordenadas **N 9.718.390,33m** e **E 584.015,93m**; deste segue com azimute de 176°11'08" e distância de 15,03m, confrontando com terras de , até atingir o ponto **P14386**, de coordenadas **N 9.718.375,33m** e **E 584.016,94m**; deste segue com azimute de 174°17'22" e distância de 20,10m, confrontando com terras de , até atingir o ponto **P14387**, de coordenadas **N 9.718.355,33m** e **E 584.018,94m**; deste segue com azimute de 92°23'10" e distância de 24,02m, confrontando com terras de , até atingir o ponto **P14388**, de coordenadas **N 9.718.354,33m** e **E 584.042,94m**; deste segue com azimute de 133°40'03" e distância de 30,41m, confrontando com terras de , até atingir o ponto **P14389**, de coordenadas **N 9.718.333,33m** e **E 584.064,94m**; deste segue com azimute de 161°01'47" e distância de 33,84m, confrontando com terras de , até atingir o ponto **P14390**, de coordenadas **N 9.718.301,33m** e **E 584.075,94m**; deste segue com azimute de 195°09'15" e distância de 6,59m, confrontando com terras de , até atingir o ponto **P14391**, de coordenadas **N 9.718.294,98m** e **E 584.074,21m**; deste segue com azimute de 195°09'15" e distância de 2,27m, confrontando com terras de , até atingir o ponto **P14392**, de coordenadas **N 9.718.292,79m** e **E 584.073,62m**; deste segue com azimute de 195°09'15" e distância de 40,87m, confrontando com terras de , até atingir o ponto **P14393**, de coordenadas **N 9.718.253,33m** e **E 584.062,94m**; deste segue com azimute de 217°20'58" e distância de 47,80m, confrontando com terras de , até atingir o ponto **P14394**, de coordenadas **N 9.718.215,33m** e **E 584.033,94m**; deste segue com azimute de 199°05'37" e distância de 55,03m, confrontando com terras de , até atingir o ponto **P14395**, de coordenadas **N 9.718.163,33m** e **E 584.015,93m**; deste segue com azimute de 187°33'41" e distância de 113,99m, confrontando com terras de , até atingir o ponto **P14396**, de coordenadas **N 9.718.050,33m** e **E 584.000,94m**; deste segue com azimute de 194°55'54" e distância de 46,57m, confrontando com terras de , até atingir o ponto **P14397**, de coordenadas **N 9.718.005,33m** e **E 583.988,94m**; deste segue com azimute de 183°41'29" e distância de 31,06m, confrontando com terras de , até atingir o ponto **P14398**, de coordenadas **N 9.717.974,33m** e **E 583.986,94m**; deste segue com azimute de 173°44'26" e distância de 54,54m, confrontando com terras de , até atingir o ponto **P14399**, de coordenadas **N 9.717.920,12m** e **E 583.992,88m**; deste segue com azimute de 275°28'03" e distância de 11,74m, confrontando com terras de , até atingir o ponto **P14400**, de coordenadas **N 9.717.921,24m** e **E 583.981,20m**; deste segue com azimute de 354°48'20" e distância de 22,09m, confrontando com terras de , até atingir o ponto **P14401**, de coordenadas **N 9.717.943,24m** e **E 583.979,20m**; deste segue com azimute de 350°04'26" e distância de 40,61m, confrontando com terras de , até atingir o ponto **P14402**, de coordenadas **N 9.717.983,24m** e **E 583.972,20m**;



PREFEITURA DE SÃO LUÍS

SECRETARIA MUNICIPAL DE GOVERNO

MINUTA DE ANTEPROJETO DE LEI Nº _____ DE _____ DE 2019

deste segue com azimute de $12^{\circ}59'41''$ e distância de 26,68m, confrontando com terras de , até atingir o ponto **P14403**, de coordenadas **N 9.718.009,24m** e **E 583.978,20m**; deste segue com azimute de $7^{\circ}27'01''$ e distância de 131,11m, confrontando com terras de , até atingir o ponto **P14404**, de coordenadas **N 9.718.139,24m** e **E 583.995,20m**; deste segue com azimute de $12^{\circ}31'44''$ e distância de 92,20m, confrontando com terras de , até atingir o ponto **P14405**, de coordenadas **N 9.718.229,24m** e **E 584.015,20m**; deste segue com azimute de $41^{\circ}22'43''$ e distância de 55,97m, confrontando com terras de , até atingir o ponto **P14406**, de coordenadas **N 9.718.271,24m** e **E 584.052,20m**; deste segue com azimute de $353^{\circ}17'25''$ e distância de 33,76m, confrontando com terras de , até atingir o ponto **P14407**, de coordenadas **N 9.718.304,76m** e **E 584.048,25m**; deste segue com azimute de $353^{\circ}17'25''$ e distância de 14,27m, confrontando com terras de , até atingir o ponto **P14408**, de coordenadas **N 9.718.318,94m** e **E 584.046,58m**; deste segue com azimute de $353^{\circ}17'25''$ e distância de 3,32m, confrontando com terras de , até atingir o ponto **P14409**, de coordenadas **N 9.718.322,24m** e **E 584.046,20m**; deste segue com azimute de $281^{\circ}18'36''$ e distância de 4,34m, confrontando com terras de , até atingir o ponto **P14410**, de coordenadas **N 9.718.323,09m** e **E 584.041,95m**; deste segue com azimute de $281^{\circ}18'36''$ e distância de 8,30m, confrontando com terras de , até atingir o ponto **P14411**, de coordenadas **N 9.718.324,72m** e **E 584.033,81m**; deste segue com azimute de $281^{\circ}18'36''$ e distância de 7,76m, confrontando com terras de , até atingir o ponto **P14412**, de coordenadas **N 9.718.326,24m** e **E 584.026,20m**; deste segue com azimute de $266^{\circ}18'31''$ e distância de 9,14m, confrontando com terras de , até atingir o ponto **P14413**, de coordenadas **N 9.718.325,65m** e **E 584.017,08m**; deste segue com azimute de $266^{\circ}18'31''$ e distância de 21,93m, confrontando com terras de , até atingir o ponto **P14414**, de coordenadas **N 9.718.324,24m** e **E 583.995,20m**; deste segue com azimute de $348^{\circ}41'24''$ e distância de 40,79m, confrontando com terras de , até atingir o ponto **P14415**, de coordenadas **N 9.718.364,24m** e **E 583.987,20m**; deste segue com azimute de $298^{\circ}44'23''$ e distância de 25,35m, confrontando com terras de , até atingir o ponto **P14416**, de coordenadas **N 9.718.376,43m** e **E 583.964,97m**; deste segue com azimute de $298^{\circ}44'23''$ e distância de 10,00m, confrontando com terras de , até atingir o ponto **P14417**, de coordenadas **N 9.718.381,24m** e **E 583.956,20m**; deste segue com azimute de $329^{\circ}02'10''$ e distância de 46,65m, confrontando com terras de , até atingir o ponto **P14418**, de coordenadas **N 9.718.421,24m** e **E 583.932,20m**; deste segue com azimute de $17^{\circ}21'14''$ e distância de 50,29m, confrontando com terras de , até atingir o ponto **P14419**, de coordenadas **N 9.718.469,24m** e **E 583.947,20m**; deste segue com azimute de $43^{\circ}24'32''$ e distância de 50,93m, confrontando com terras de , até atingir o ponto **P14420**, de coordenadas **N 9.718.506,24m** e **E 583.982,20m**; deste segue com azimute de $45^{\circ}00'00''$ e distância de 28,28m, confrontando com terras de , até atingir o ponto **P14421**, de coordenadas **N 9.718.526,24m** e **E 584.002,20m**; deste segue com azimute de $49^{\circ}38'08''$ e distância de 26,25m, confrontando com terras de , até atingir o ponto **P14422**, de coordenadas **N 9.718.543,24m** e **E 584.022,20m**; deste segue com azimute de $328^{\circ}34'14''$ e distância de 21,10m, confrontando com terras de , até atingir o ponto **P14423**, de coordenadas **N 9.718.561,24m** e **E 584.011,20m**; deste segue com azimute de $338^{\circ}57'45''$ e distância de 10,10m, confrontando com terras de , até atingir o ponto **P14424**, de coordenadas **N 9.718.570,66m** e **E 584.007,57m**; deste segue com azimute de $338^{\circ}57'45''$ e distância de 2,25m, confrontando com terras de , até atingir o ponto **P14425**, de coordenadas **N 9.718.572,76m** e **E 584.006,76m**; deste segue com azimute de $107^{\circ}21'16''$ e distância de 14,85m, confrontando com terras de , até atingir o ponto **P14426**, de coordenadas **N 9.718.568,33m** e **E 584.020,94m**; deste segue com azimute de $39^{\circ}05'38''$ e distância de 1,33m, confrontando com terras de , até atingir o ponto **P14427**, de coordenadas **N 9.718.569,37m** e **E 584.021,78m**; deste segue com azimute de $107^{\circ}21'00''$ e distância de 0,44m, confrontando com terras de , até atingir o ponto **P14428**, de coordenadas **N 9.718.569,24m** e **E 584.022,20m**; deste segue com azimute de $39^{\circ}05'38''$ e distância de 20,62m, confrontando com terras de , até atingir o ponto **P14429**, de coordenadas **N 9.718.585,24m** e **E 584.035,20m**; deste segue com azimute de $49^{\circ}05'08''$ e distância de 18,36m, confrontando com terras de , até atingir o ponto **P14430**, de coordenadas **N 9.718.597,27m** e **E 584.049,07m**; deste segue com azimute de $116^{\circ}33'53''$ e distância de 19,97m, confrontando com terras de , até atingir o ponto **P14431**, de coordenadas **N 9.718.588,33m** e **E 584.066,94m**; deste segue com azimute de $351^{\circ}23'08''$ e distância de 1,68m, confrontando com terras de , até atingir o ponto **P14432**, de coordenadas **N 9.718.589,99m** e **E 584.066,68m**; deste segue com azimute de $116^{\circ}33'51''$ e distância de 1,69m, confrontando com terras de , até atingir o ponto **P14433**, de coordenadas **N 9.718.589,24m** e **E 584.068,20m**; deste segue com azimute de $351^{\circ}23'04''$ e distância de 33,38m, confrontando com terras de , até atingir o ponto **P14434**, de coordenadas **N 9.718.622,24m** e **E 584.063,20m**; deste segue com azimute de $336^{\circ}02'15''$ e distância de 9,85m, confrontando com terras de , até atingir o ponto **P14435**, de coordenadas **N 9.718.631,24m** e **E 584.059,20m**; deste segue com azimute de $289^{\circ}30'09''$ e distância de 3,65m, confrontando com terras de , até atingir o ponto **P14436**, de coordenadas **N 9.718.632,46m** e **E 584.055,76m**; deste segue com azimute de $289^{\circ}30'09''$ e distância de 47,27m, confrontando com terras de , até atingir o ponto **P14437**, de coordenadas **N 9.718.648,24m** e **E 584.011,20m**;



PREFEITURA DE SÃO LUÍS

SECRETARIA MUNICIPAL DE GOVERNO

MINUTA DE ANTEPROJETO DE LEI Nº _____ DE _____ DE 2019

deste segue com azimute de 349°49'28" e distância de 39,62m, confrontando com terras de , até atingir o ponto **P14438**, de coordenadas **N 9.718.687,24m** e **E 584.004,20m**; deste segue com azimute de 324°39'36" e distância de 67,42m, confrontando com terras de , até atingir o ponto **P14439**, de coordenadas **N 9.718.742,24m** e **E 583.965,20m**; deste segue com azimute de 326°01'24" e distância de 55,47m, confrontando com terras de , até atingir o ponto **P14440**, de coordenadas **N 9.718.788,24m** e **E 583.934,20m**; deste segue com azimute de 324°51'05" e distância de 119,85m, confrontando com terras de , até atingir o ponto **P14441**, de coordenadas **N 9.718.886,24m** e **E 583.865,20m**; deste segue com azimute de 320°38'54" e distância de 64,66m, confrontando com terras de , até atingir o ponto **P14442**, de coordenadas **N 9.718.936,24m** e **E 583.824,20m**; deste segue com azimute de 318°00'46" e distância de 26,91m, confrontando com terras de , até atingir o ponto **P14443**, de coordenadas **N 9.718.956,24m** e **E 583.806,20m**; deste segue com azimute de 275°18'52" e distância de 43,19m, confrontando com terras de , até atingir o ponto **P14444**, de coordenadas **N 9.718.960,24m** e **E 583.763,20m**; deste segue com azimute de 298°40'23" e distância de 72,95m, confrontando com terras de , até atingir o ponto **P14445**, de coordenadas **N 9.718.995,24m** e **E 583.699,20m**; deste segue com azimute de 331°36'25" e distância de 42,06m, confrontando com terras de , até atingir o ponto **P14446**, de coordenadas **N 9.719.032,24m** e **E 583.679,20m**; deste segue com azimute de 14°32'04" e distância de 27,89m, confrontando com terras de , até atingir o ponto **P14447**, de coordenadas **N 9.719.059,24m** e **E 583.686,20m**; deste segue com azimute de 316°32'53" e distância de 26,17m, confrontando com terras de , até atingir o ponto **P14448**, de coordenadas **N 9.719.078,24m** e **E 583.668,20m**; deste segue com azimute de 337°57'50" e distância de 45,31m, confrontando com terras de , até atingir o ponto **P14449**, de coordenadas **N 9.719.120,24m** e **E 583.651,20m**; deste segue com azimute de 360°00'00" e distância de 44,00m, confrontando com terras de , até atingir o ponto **P14450**, de coordenadas **N 9.719.164,24m** e **E 583.651,20m**; deste segue com azimute de 311°38'01" e distância de 12,04m, confrontando com terras de , até atingir o ponto **P14451**, de coordenadas **N 9.719.172,24m** e **E 583.642,20m**; deste segue com azimute de 238°23'33" e distância de 1,58m, confrontando com terras de , até atingir o ponto **P14452**, de coordenadas **N 9.719.171,41m** e **E 583.640,85m**; deste segue com azimute de 238°23'33" e distância de 13,68m, confrontando com terras de , até atingir o ponto **P14453**, de coordenadas **N 9.719.164,24m** e **E 583.629,20m**; deste segue com azimute de 245°33'22" e distância de 0,04m, confrontando com terras de , até atingir o ponto **P14454**, de coordenadas **N 9.719.164,22m** e **E 583.629,16m**; deste segue com azimute de 245°33'22" e distância de 48,29m, confrontando com terras de , até atingir o ponto **P14455**, de coordenadas **N 9.719.144,24m** e **E 583.585,20m**; deste segue com azimute de 304°17'13" e distância de 26,63m, confrontando com terras de , até atingir o ponto **P14456**, de coordenadas **N 9.719.159,24m** e **E 583.563,20m**; deste segue com azimute de 348°41'24" e distância de 20,40m, confrontando com terras de , até atingir o ponto **P14457**, de coordenadas **N 9.719.179,24m** e **E 583.559,20m**; deste segue com azimute de 228°16'17" e distância de 1,64m, confrontando com terras de , até atingir o ponto **P14458**, de coordenadas **N 9.719.178,15m** e **E 583.557,97m**; deste segue com azimute de 348°41'34" e distância de 0,19m, confrontando com terras de , até atingir o ponto **P14459**, de coordenadas **N 9.719.178,33m** e **E 583.557,94m**; deste segue com azimute de 228°16'14" e distância de 0,09m, confrontando com terras de , até atingir o ponto **P14460**, de coordenadas **N 9.719.178,28m** e **E 583.557,87m**; deste segue com azimute de 228°16'14" e distância de 49,49m, confrontando com terras de , até atingir o ponto **P14461**, de coordenadas **N 9.719.145,33m** e **E 583.520,93m**; deste segue com azimute de 221°10'16" e distância de 101,51m, confrontando com terras de , até atingir o ponto **P14462**, de coordenadas **N 9.719.068,92m** e **E 583.454,11m**; deste segue com azimute de 347°50'55" e distância de 0,15m, confrontando com terras de , até atingir o ponto **P14463**, de coordenadas **N 9.719.069,07m** e **E 583.454,08m**; deste segue com azimute de 347°50'55" e distância de 56,44m, confrontando com terras de , até atingir o ponto **P14464**, de coordenadas **N 9.719.124,24m** e **E 583.442,20m**; deste segue com azimute de 38°12'40" e distância de 59,82m, confrontando com terras de , até atingir o ponto **P14465**, de coordenadas **N 9.719.171,24m** e **E 583.479,20m**; deste segue com azimute de 53°25'37" e distância de 38,60m, confrontando com terras de , até atingir o ponto **P14466**, de coordenadas **N 9.719.194,24m** e **E 583.510,20m**; deste segue com azimute de 15°42'31" e distância de 33,24m, confrontando com terras de , até atingir o ponto **P14467**, de coordenadas **N 9.719.226,24m** e **E 583.519,20m**; deste segue com azimute de 342°45'31" e distância de 30,13m, confrontando com terras de , até atingir o ponto **P14468**, de coordenadas **N 9.719.255,02m** e **E 583.510,26m**; deste segue com azimute de 62°52'43" e distância de 44,57m, confrontando com terras de , até atingir o ponto **P14469**, de coordenadas **N 9.719.275,33m** e **E 583.549,94m**; deste segue com azimute de 287°14'35" e distância de 0,16m, confrontando com terras de , até atingir o ponto **P14470**, de coordenadas **N 9.719.275,38m** e **E 583.549,79m**; deste segue com azimute de 287°14'35" e distância de 0,17m, confrontando com terras de , até atingir o ponto **P14471**, de coordenadas **N 9.719.275,43m** e **E 583.549,62m**; deste segue com azimute de 62°52'41" e distância de 0,06m, confrontando com terras de , até atingir o ponto **P14472**, de coordenadas **N 9.719.275,46m** e **E 583.549,68m**;



PREFEITURA DE SÃO LUÍS

SECRETARIA MUNICIPAL DE GOVERNO

MINUTA DE ANTEPROJETO DE LEI Nº _____ DE _____ DE 2019

deste segue com azimute de $62^{\circ}52'41''$ e distância de 1,70m, confrontando com terras de , até atingir o ponto **P14473**, de coordenadas **N 9.719.276,24m** e **E 583.551,20m**; deste segue com azimute de $287^{\circ}14'29''$ e distância de 30,36m, confrontando com terras de , até atingir o ponto **P14474**, de coordenadas **N 9.719.285,24m** e **E 583.522,20m**; deste segue com azimute de $262^{\circ}28'34''$ e distância de 53,46m, confrontando com terras de , até atingir o ponto **P14475**, de coordenadas **N 9.719.278,24m** e **E 583.469,20m**; deste segue com azimute de $290^{\circ}24'36''$ e distância de 45,88m, confrontando com terras de , até atingir o ponto **P14476**, de coordenadas **N 9.719.294,24m** e **E 583.426,20m**; deste segue com azimute de $312^{\circ}30'38''$ e distância de 32,56m, confrontando com terras de , até atingir o ponto **P14477**, de coordenadas **N 9.719.316,24m** e **E 583.402,20m**; deste segue com azimute de $329^{\circ}18'01''$ e distância de 37,22m, confrontando com terras de , até atingir o ponto **P14478**, de coordenadas **N 9.719.348,24m** e **E 583.383,20m**; deste segue com azimute de $338^{\circ}27'32''$ e distância de 40,85m, confrontando com terras de , até atingir o ponto **P14479**, de coordenadas **N 9.719.386,24m** e **E 583.368,20m**; deste segue com azimute de $355^{\circ}36'05''$ e distância de 39,12m, confrontando com terras de , até atingir o ponto **P14480**, de coordenadas **N 9.719.425,24m** e **E 583.365,20m**; deste segue com azimute de $308^{\circ}53'04''$ e distância de 39,82m, confrontando com terras de , até atingir o ponto **P14481**, de coordenadas **N 9.719.450,24m** e **E 583.334,20m**; deste segue com azimute de $266^{\circ}38'01''$ e distância de 34,06m, confrontando com terras de , até atingir o ponto **P14482**, de coordenadas **N 9.719.448,24m** e **E 583.300,20m**; deste segue com azimute de $256^{\circ}57'16''$ e distância de 84,17m, confrontando com terras de , até atingir o ponto **P14483**, de coordenadas **N 9.719.429,24m** e **E 583.218,20m**; deste segue com azimute de $267^{\circ}33'48''$ e distância de 94,09m, confrontando com terras de , até atingir o ponto **P14484**, de coordenadas **N 9.719.425,24m** e **E 583.124,20m**; deste segue com azimute de $249^{\circ}35'24''$ e distância de 45,88m, confrontando com terras de , até atingir o ponto **P14485**, de coordenadas **N 9.719.409,24m** e **E 583.081,20m**; deste segue com azimute de $246^{\circ}43'38''$ e distância de 101,24m, confrontando com terras de , até atingir o ponto **P14486**, de coordenadas **N 9.719.369,24m** e **E 582.988,20m**; deste segue com azimute de $271^{\circ}04'15''$ e distância de 107,02m, confrontando com terras de , até atingir o ponto **P14487**, de coordenadas **N 9.719.371,24m** e **E 582.881,20m**; deste segue com azimute de $307^{\circ}04'23''$ e distância de 56,40m, confrontando com terras de , até atingir o ponto **P14488**, de coordenadas **N 9.719.405,24m** e **E 582.836,20m**; deste segue com azimute de $319^{\circ}05'08''$ e distância de 59,55m, confrontando com terras de , até atingir o ponto **P14489**, de coordenadas **N 9.719.450,24m** e **E 582.797,20m**; deste segue com azimute de $306^{\circ}36'25''$ e distância de 87,20m, confrontando com terras de , até atingir o ponto **P14490**, de coordenadas **N 9.719.502,24m** e **E 582.727,20m**; deste segue com azimute de $278^{\circ}38'14''$ e distância de 79,91m, confrontando com terras de , até atingir o ponto **P14491**, de coordenadas **N 9.719.514,24m** e **E 582.648,20m**; deste segue com azimute de $255^{\circ}30'37''$ e distância de 91,92m, confrontando com terras de , até atingir o ponto **P14492**, de coordenadas **N 9.719.491,24m** e **E 582.559,20m**; deste segue com azimute de $262^{\circ}49'10''$ e distância de 128,00m, confrontando com terras de , até atingir o ponto **P14493**, de coordenadas **N 9.719.475,24m** e **E 582.432,20m**; deste segue com azimute de $271^{\circ}54'33''$ e distância de 120,07m, confrontando com terras de , até atingir o ponto **P14494**, de coordenadas **N 9.719.479,24m** e **E 582.312,20m**; deste segue com azimute de $277^{\circ}40'44''$ e distância de 89,81m, confrontando com terras de , até atingir o ponto **P14495**, de coordenadas **N 9.719.491,24m** e **E 582.223,20m**; deste segue com azimute de $266^{\circ}33'09''$ e distância de 83,15m, confrontando com terras de , até atingir o ponto **P14496**, de coordenadas **N 9.719.486,24m** e **E 582.140,20m**; deste segue com azimute de $243^{\circ}49'29''$ e distância de 65,74m, confrontando com terras de , até atingir o ponto **P14497**, de coordenadas **N 9.719.457,24m** e **E 582.081,20m**; deste segue com azimute de $240^{\circ}11'27''$ e distância de 110,64m, confrontando com terras de , até atingir o ponto **P14498**, de coordenadas **N 9.719.402,24m** e **E 581.985,20m**; deste segue com azimute de $268^{\circ}14'15''$ e distância de 65,03m, confrontando com terras de , até atingir o ponto **P14499**, de coordenadas **N 9.719.400,24m** e **E 581.920,20m**; deste segue com azimute de $309^{\circ}33'35''$ e distância de 29,83m, confrontando com terras de , até atingir o ponto **P14500**, de coordenadas **N 9.719.419,24m** e **E 581.897,20m**; deste segue com azimute de $316^{\circ}32'53''$ e distância de 26,17m, confrontando com terras de , até atingir o ponto **P14501**, de coordenadas **N 9.719.438,24m** e **E 581.879,20m**; deste segue com azimute de $343^{\circ}04'21''$ e distância de 24,04m, confrontando com terras de , até atingir o ponto **P14502**, de coordenadas **N 9.719.461,24m** e **E 581.872,20m**; deste segue com azimute de $243^{\circ}26'06''$ e distância de 2,29m, confrontando com terras de , até atingir o ponto **P14503**, de coordenadas **N 9.719.460,21m** e **E 581.870,14m**; deste segue com azimute de $243^{\circ}26'06''$ e distância de 8,89m, confrontando com terras de , até atingir o ponto **P14504**, de coordenadas **N 9.719.456,24m** e **E 581.862,20m**; deste segue com azimute de $335^{\circ}33'22''$ e distância de 1,66m, confrontando com terras de , até atingir o ponto **P14505**, de coordenadas **N 9.719.457,75m** e **E 581.861,51m**; deste segue com azimute de $335^{\circ}33'22''$ e distância de 10,42m, confrontando com terras de , até atingir o ponto **P14506**, de coordenadas **N 9.719.467,24m** e **E 581.857,20m**; deste segue com azimute de $340^{\circ}33'36''$ e distância de 18,03m, confrontando com terras de , até atingir o ponto **P14507**, de coordenadas **N 9.719.484,24m** e **E 581.851,20m**;



PREFEITURA DE SÃO LUÍS

SECRETARIA MUNICIPAL DE GOVERNO

MINUTA DE ANTEPROJETO DE LEI Nº _____ DE _____ DE 2019

deste segue com azimute de 330°23'33" e distância de 59,89m, confrontando com terras de , até atingir o ponto **P14508**, de coordenadas **N 9.719.536,31m** e **E 581.821,61m**; deste segue com azimute de 321°02'39" e distância de 4,71m, confrontando com terras de , até atingir o ponto **P14509**, de coordenadas **N 9.719.539,97m** e **E 581.818,64m**; deste segue com azimute de 322°40'12" e distância de 4,68m, confrontando com terras de , até atingir o ponto **P14510**, de coordenadas **N 9.719.543,70m** e **E 581.815,80m**; deste segue com azimute de 322°16'26" e distância de 5,50m, confrontando com terras de , até atingir o ponto **P14511**, de coordenadas **N 9.719.548,05m** e **E 581.812,44m**; deste segue com azimute de 326°57'00" e distância de 0,65m, confrontando com terras de , até atingir o ponto **P14512**, de coordenadas **N 9.719.548,59m** e **E 581.812,08m**; deste segue com azimute de 326°10'20" e distância de 5,19m, confrontando com terras de , até atingir o ponto **P14513**, de coordenadas **N 9.719.552,90m** e **E 581.809,19m**; deste segue com azimute de 324°42'20" e distância de 4,76m, confrontando com terras de , até atingir o ponto **P14514**, de coordenadas **N 9.719.556,79m** e **E 581.806,44m**; deste segue com azimute de 320°37'24" e distância de 5,27m, confrontando com terras de , até atingir o ponto **P14515**, de coordenadas **N 9.719.560,86m** e **E 581.803,10m**; deste segue com azimute de 304°32'35" e distância de 3,43m, confrontando com terras de , até atingir o ponto **P14516**, de coordenadas **N 9.719.562,81m** e **E 581.800,27m**; deste segue com azimute de 284°36'49" e distância de 3,59m, confrontando com terras de , até atingir o ponto **P14517**, de coordenadas **N 9.719.563,71m** e **E 581.796,80m**; deste segue com azimute de 275°51'07" e distância de 3,71m, confrontando com terras de , até atingir o ponto **P14518**, de coordenadas **N 9.719.564,09m** e **E 581.793,12m**; deste segue com azimute de 262°26'56" e distância de 4,35m, confrontando com terras de , até atingir o ponto **P14519**, de coordenadas **N 9.719.563,52m** e **E 581.788,80m**; deste segue com azimute de 260°52'48" e distância de 4,93m, confrontando com terras de , até atingir o ponto **P14520**, de coordenadas **N 9.719.562,74m** e **E 581.783,94m**; deste segue com azimute de 255°51'39" e distância de 5,00m, confrontando com terras de , até atingir o ponto **P14521**, de coordenadas **N 9.719.561,52m** e **E 581.779,09m**; deste segue com azimute de 238°40'04" e distância de 4,96m, confrontando com terras de , até atingir o ponto **P14522**, de coordenadas **N 9.719.558,94m** e **E 581.774,85m**; deste segue com azimute de 226°15'10" e distância de 0,01m, confrontando com terras de , até atingir o ponto **P14523**, de coordenadas **N 9.719.558,93m** e **E 581.774,84m**; deste segue com azimute de 226°15'10" e distância de 0,53m, confrontando com terras de , até atingir o ponto **P14524**, de coordenadas **N 9.719.558,57m** e **E 581.774,46m**; deste segue com azimute de 238°40'05" e distância de 1,02m, confrontando com terras de , até atingir o ponto **P14525**, de coordenadas **N 9.719.558,04m** e **E 581.773,59m**; deste segue com azimute de 226°15'07" e distância de 5,53m, confrontando com terras de , até atingir o ponto **P14526**, de coordenadas **N 9.719.554,21m** e **E 581.769,59m**; deste segue com azimute de 219°52'18" e distância de 4,47m, confrontando com terras de , até atingir o ponto **P14527**, de coordenadas **N 9.719.550,78m** e **E 581.766,73m**; deste segue com azimute de 226°14'31" e distância de 3,44m, confrontando com terras de , até atingir o ponto **P14528**, de coordenadas **N 9.719.548,40m** e **E 581.764,24m**; deste segue com azimute de 249°45'43" e distância de 0,30m, confrontando com terras de , até atingir o ponto **P14529**, de coordenadas **N 9.719.548,30m** e **E 581.763,96m**; deste segue com azimute de 249°45'43" e distância de 3,25m, confrontando com terras de , até atingir o ponto **P14530**, de coordenadas **N 9.719.547,17m** e **E 581.760,91m**; deste segue com azimute de 299°37'14" e distância de 3,88m, confrontando com terras de , até atingir o ponto **P14531**, de coordenadas **N 9.719.549,09m** e **E 581.757,53m**; deste segue com azimute de 334°13'36" e distância de 4,53m, confrontando com terras de , até atingir o ponto **P14532**, de coordenadas **N 9.719.553,17m** e **E 581.755,56m**; deste segue com azimute de 353°34'33" e distância de 4,59m, confrontando com terras de , até atingir o ponto **P14533**, de coordenadas **N 9.719.557,73m** e **E 581.755,05m**; deste segue com azimute de 355°58'38" e distância de 3,31m, confrontando com terras de , até atingir o ponto **P14534**, de coordenadas **N 9.719.561,03m** e **E 581.754,82m**; deste segue com azimute de 351°46'24" e distância de 0,75m, confrontando com terras de , até atingir o ponto **P14535**, de coordenadas **N 9.719.561,78m** e **E 581.754,71m**; deste segue com azimute de 337°36'45" e distância de 5,18m, confrontando com terras de , até atingir o ponto **P14536**, de coordenadas **N 9.719.566,57m** e **E 581.752,74m**; deste segue com azimute de 328°10'40" e distância de 1,29m, confrontando com terras de , até atingir o ponto **P14537**, de coordenadas **N 9.719.567,66m** e **E 581.752,06m**; deste segue com azimute de 338°38'46" e distância de 5,25m, confrontando com terras de , até atingir o ponto **P14538**, de coordenadas **N 9.719.572,56m** e **E 581.750,14m**; deste segue com azimute de 345°01'19" e distância de 1,74m, confrontando com terras de , até atingir o ponto **P14539**, de coordenadas **N 9.719.574,24m** e **E 581.749,69m**; deste segue com azimute de 347°57'13" e distância de 5,13m, confrontando com terras de , até atingir o ponto **P14540**, de coordenadas **N 9.719.579,25m** e **E 581.748,62m**; deste segue com azimute de 356°40'56" e distância de 1,31m, confrontando com terras de , até atingir o ponto **P14541**, de coordenadas **N 9.719.580,56m** e **E 581.748,55m**; deste segue com azimute de 5°49'38" e distância de 5,23m, confrontando com terras de , até atingir o ponto **P14542**, de coordenadas **N 9.719.585,77m** e **E 581.749,08m**;



PREFEITURA DE SÃO LUÍS

SECRETARIA MUNICIPAL DE GOVERNO

MINUTA DE ANTEPROJETO DE LEI Nº _____ DE _____ DE 2019

deste segue com azimute de $17^{\circ}27'18''$ e distância de 1,63m, confrontando com terras de , até atingir o ponto **P14543**, de coordenadas **N 9.719.587,32m** e **E 581.749,57m**; deste segue com azimute de $20^{\circ}48'45''$ e distância de 5,23m, confrontando com terras de , até atingir o ponto **P14544**, de coordenadas **N 9.719.592,21m** e **E 581.751,42m**; deste segue com azimute de $24^{\circ}58'45''$ e distância de 4,12m, confrontando com terras de , até atingir o ponto **P14545**, de coordenadas **N 9.719.595,94m** e **E 581.753,16m**; deste segue com azimute de $356^{\circ}55'52''$ e distância de 3,64m, confrontando com terras de , até atingir o ponto **P14546**, de coordenadas **N 9.719.599,58m** e **E 581.752,97m**; deste segue com azimute de $295^{\circ}42'38''$ e distância de 2,97m, confrontando com terras de , até atingir o ponto **P14547**, de coordenadas **N 9.719.600,87m** e **E 581.750,29m**; deste segue com azimute de $284^{\circ}52'42''$ e distância de 3,48m, confrontando com terras de , até atingir o ponto **P14548**, de coordenadas **N 9.719.601,76m** e **E 581.746,93m**; deste segue com azimute de $267^{\circ}25'38''$ e distância de 4,79m, confrontando com terras de , até atingir o ponto **P14549**, de coordenadas **N 9.719.601,55m** e **E 581.742,14m**; deste segue com azimute de $292^{\circ}47'51''$ e distância de 2,38m, confrontando com terras de , até atingir o ponto **P14550**, de coordenadas **N 9.719.602,47m** e **E 581.739,95m**; deste segue com azimute de $284^{\circ}22'27''$ e distância de 3,00m, confrontando com terras de , até atingir o ponto **P14551**, de coordenadas **N 9.719.603,21m** e **E 581.737,04m**; deste segue com azimute de $248^{\circ}08'06''$ e distância de 3,18m, confrontando com terras de , até atingir o ponto **P14552**, de coordenadas **N 9.719.602,03m** e **E 581.734,09m**; deste segue com azimute de $225^{\circ}58'01''$ e distância de 0,70m, confrontando com terras de , até atingir o ponto **P14553**, de coordenadas **N 9.719.601,55m** e **E 581.733,59m**; deste segue com azimute de $225^{\circ}58'01''$ e distância de 0,28m, confrontando com terras de , até atingir o ponto **P14554**, de coordenadas **N 9.719.601,35m** e **E 581.733,39m**; deste segue com azimute de $248^{\circ}07'53''$ e distância de 0,60m, confrontando com terras de , até atingir o ponto **P14555**, de coordenadas **N 9.719.601,13m** e **E 581.732,83m**; deste segue com azimute de $225^{\circ}58'20''$ e distância de 4,01m, confrontando com terras de , até atingir o ponto **P14556**, de coordenadas **N 9.719.598,34m** e **E 581.729,95m**; deste segue com azimute de $224^{\circ}50'33''$ e distância de 3,24m, confrontando com terras de , até atingir o ponto **P14557**, de coordenadas **N 9.719.596,04m** e **E 581.727,66m**; deste segue com azimute de $241^{\circ}12'19''$ e distância de 0,42m, confrontando com terras de , até atingir o ponto **P14558**, de coordenadas **N 9.719.595,84m** e **E 581.727,29m**; deste segue com azimute de $241^{\circ}12'19''$ e distância de 1,85m, confrontando com terras de , até atingir o ponto **P14559**, de coordenadas **N 9.719.594,95m** e **E 581.725,67m**; deste segue com azimute de $270^{\circ}57'30''$ e distância de 1,61m, confrontando com terras de , até atingir o ponto **P14560**, de coordenadas **N 9.719.594,98m** e **E 581.724,06m**; deste segue com azimute de $279^{\circ}00'26''$ e distância de 2,92m, confrontando com terras de , até atingir o ponto **P14561**, de coordenadas **N 9.719.595,43m** e **E 581.721,17m**; deste segue com azimute de $266^{\circ}42'33''$ e distância de 0,40m, confrontando com terras de , até atingir o ponto **P14562**, de coordenadas **N 9.719.595,41m** e **E 581.720,77m**; deste segue com azimute de $266^{\circ}02'21''$ e distância de 2,26m, confrontando com terras de , até atingir o ponto **P14563**, de coordenadas **N 9.719.595,25m** e **E 581.718,52m**; deste segue com azimute de $225^{\circ}29'20''$ e distância de 1,13m, confrontando com terras de , até atingir o ponto **P14564**, de coordenadas **N 9.719.594,47m** e **E 581.717,72m**; deste segue com azimute de $225^{\circ}29'20''$ e distância de 0,13m, confrontando com terras de , até atingir o ponto **P14565**, de coordenadas **N 9.719.594,38m** e **E 581.717,63m**; deste segue com azimute de $266^{\circ}02'21''$ e distância de 0,37m, confrontando com terras de , até atingir o ponto **P14566**, de coordenadas **N 9.719.594,35m** e **E 581.717,26m**; deste segue com azimute de $225^{\circ}29'35''$ e distância de 2,89m, confrontando com terras de , até atingir o ponto **P14567**, de coordenadas **N 9.719.592,32m** e **E 581.715,20m**; deste segue com azimute de $204^{\circ}55'45''$ e distância de 4,14m, confrontando com terras de , até atingir o ponto **P14568**, de coordenadas **N 9.719.588,56m** e **E 581.713,45m**; deste segue com azimute de $194^{\circ}29'15''$ e distância de 4,14m, confrontando com terras de , até atingir o ponto **P14569**, de coordenadas **N 9.719.584,56m** e **E 581.712,41m**; deste segue com azimute de $199^{\circ}48'15''$ e distância de 4,18m, confrontando com terras de , até atingir o ponto **P14570**, de coordenadas **N 9.719.580,63m** e **E 581.711,00m**; deste segue com azimute de $215^{\circ}10'23''$ e distância de 3,29m, confrontando com terras de , até atingir o ponto **P14571**, de coordenadas **N 9.719.577,94m** e **E 581.709,11m**; deste segue com azimute de $288^{\circ}07'39''$ e distância de 0,13m, confrontando com terras de , até atingir o ponto **P14572**, de coordenadas **N 9.719.577,98m** e **E 581.708,99m**; deste segue com azimute de $288^{\circ}07'39''$ e distância de 1,77m, confrontando com terras de , até atingir o ponto **P14573**, de coordenadas **N 9.719.578,53m** e **E 581.707,31m**; deste segue com azimute de $305^{\circ}58'40''$ e distância de 3,15m, confrontando com terras de , até atingir o ponto **P14574**, de coordenadas **N 9.719.580,38m** e **E 581.704,76m**; deste segue com azimute de $308^{\circ}24'25''$ e distância de 3,79m, confrontando com terras de , até atingir o ponto **P14575**, de coordenadas **N 9.719.582,73m** e **E 581.701,79m**; deste segue com azimute de $305^{\circ}26'13''$ e distância de 3,50m, confrontando com terras de , até atingir o ponto **P14576**, de coordenadas **N 9.719.584,76m** e **E 581.698,94m**; deste segue com azimute de $304^{\circ}25'58''$ e distância de 2,89m, confrontando com terras de , até atingir o ponto **P14577**, de coordenadas **N 9.719.586,39m** e **E 581.696,56m**; deste segue com



PREFEITURA DE SÃO LUÍS

SECRETARIA MUNICIPAL DE GOVERNO

MINUTA DE ANTEPROJETO DE LEI Nº _____ DE _____ DE 2019

azimute de $246^{\circ}51'24''$ e distância de 2,32m, confrontando com terras de , até atingir o ponto **P14578**, de coordenadas **N 9.719.585,48m** e **E 581.694,43m**; deste segue com azimute de $210^{\circ}22'47''$ e distância de 0,38m, confrontando com terras de , até atingir o ponto **P14579**, de coordenadas **N 9.719.585,15m** e **E 581.694,23m**; deste segue com azimute de $210^{\circ}22'47''$ e distância de 0,18m, confrontando com terras de , até atingir o ponto **P14580**, de coordenadas **N 9.719.585,00m** e **E 581.694,14m**; deste segue com azimute de $246^{\circ}51'29''$ e distância de 1,06m, confrontando com terras de , até atingir o ponto **P14581**, de coordenadas **N 9.719.584,58m** e **E 581.693,17m**; deste segue com azimute de $210^{\circ}22'45''$ e distância de 3,61m, confrontando com terras de , até atingir o ponto **P14582**, de coordenadas **N 9.719.581,47m** e **E 581.691,34m**; deste segue com azimute de $204^{\circ}26'51''$ e distância de 4,42m, confrontando com terras de , até atingir o ponto **P14583**, de coordenadas **N 9.719.577,45m** e **E 581.689,51m**; deste segue com azimute de $206^{\circ}26'14''$ e distância de 4,37m, confrontando com terras de , até atingir o ponto **P14584**, de coordenadas **N 9.719.573,53m** e **E 581.687,57m**; deste segue com azimute de $197^{\circ}16'26''$ e distância de 4,58m, confrontando com terras de , até atingir o ponto **P14585**, de coordenadas **N 9.719.569,16m** e **E 581.686,21m**; deste segue com azimute de $212^{\circ}54'37''$ e distância de 2,59m, confrontando com terras de , até atingir o ponto **P14586**, de coordenadas **N 9.719.566,99m** e **E 581.684,80m**; deste segue com azimute de $285^{\circ}54'47''$ e distância de 0,12m, confrontando com terras de , até atingir o ponto **P14587**, de coordenadas **N 9.719.567,02m** e **E 581.684,68m**; deste segue com azimute de $285^{\circ}54'47''$ e distância de 2,15m, confrontando com terras de , até atingir o ponto **P14588**, de coordenadas **N 9.719.567,61m** e **E 581.682,61m**; deste segue com azimute de $250^{\circ}31'11''$ e distância de 3,31m, confrontando com terras de , até atingir o ponto **P14589**, de coordenadas **N 9.719.566,51m** e **E 581.679,49m**; deste segue com azimute de $229^{\circ}17'15''$ e distância de 0,91m, confrontando com terras de , até atingir o ponto **P14590**, de coordenadas **N 9.719.565,92m** e **E 581.678,81m**; deste segue com azimute de $229^{\circ}17'15''$ e distância de 0,28m, confrontando com terras de , até atingir o ponto **P14591**, de coordenadas **N 9.719.565,73m** e **E 581.678,59m**; deste segue com azimute de $250^{\circ}31'19''$ e distância de 0,38m, confrontando com terras de , até atingir o ponto **P14592**, de coordenadas **N 9.719.565,60m** e **E 581.678,23m**; deste segue com azimute de $229^{\circ}17'20''$ e distância de 3,21m, confrontando com terras de , até atingir o ponto **P14593**, de coordenadas **N 9.719.563,51m** e **E 581.675,80m**; deste segue com azimute de $223^{\circ}21'03''$ e distância de 2,71m, confrontando com terras de , até atingir o ponto **P14594**, de coordenadas **N 9.719.561,54m** e **E 581.673,94m**; deste segue com azimute de $225^{\circ}54'03''$ e distância de 0,77m, confrontando com terras de , até atingir o ponto **P14595**, de coordenadas **N 9.719.561,01m** e **E 581.673,39m**; deste segue com azimute de $231^{\circ}34'26''$ e distância de 5,31m, confrontando com terras de , até atingir o ponto **P14596**, de coordenadas **N 9.719.557,71m** e **E 581.669,23m**; deste segue com azimute de $216^{\circ}08'04''$ e distância de 4,81m, confrontando com terras de , até atingir o ponto **P14597**, de coordenadas **N 9.719.553,82m** e **E 581.666,39m**; deste segue com azimute de $214^{\circ}06'03''$ e distância de 1,71m, confrontando com terras de , até atingir o ponto **P14598**, de coordenadas **N 9.719.552,40m** e **E 581.665,43m**; deste segue com azimute de $207^{\circ}40'37''$ e distância de 5,19m, confrontando com terras de , até atingir o ponto **P14599**, de coordenadas **N 9.719.547,80m** e **E 581.663,02m**; deste segue com azimute de $191^{\circ}00'04''$ e distância de 0,74m, confrontando com terras de , até atingir o ponto **P14600**, de coordenadas **N 9.719.547,07m** e **E 581.662,88m**; deste segue com azimute de $189^{\circ}04'09''$ e distância de 5,07m, confrontando com terras de , até atingir o ponto **P14601**, de coordenadas **N 9.719.542,06m** e **E 581.662,08m**; deste segue com azimute de $190^{\circ}57'33''$ e distância de 1,23m, confrontando com terras de , até atingir o ponto **P14602**, de coordenadas **N 9.719.540,85m** e **E 581.661,85m**; deste segue com azimute de $191^{\circ}11'18''$ e distância de 5,02m, confrontando com terras de , até atingir o ponto **P14603**, de coordenadas **N 9.719.535,93m** e **E 581.660,87m**; deste segue com azimute de $206^{\circ}56'55''$ e distância de 4,46m, confrontando com terras de , até atingir o ponto **P14604**, de coordenadas **N 9.719.531,95m** e **E 581.658,85m**; deste segue com azimute de $241^{\circ}51'20''$ e distância de 0,20m, confrontando com terras de , até atingir o ponto **P14605**, de coordenadas **N 9.719.531,86m** e **E 581.658,67m**; deste segue com azimute de $241^{\circ}51'20''$ e distância de 2,67m, confrontando com terras de , até atingir o ponto **P14606**, de coordenadas **N 9.719.530,60m** e **E 581.656,32m**; deste segue com azimute de $272^{\circ}09'38''$ e distância de 3,93m, confrontando com terras de , até atingir o ponto **P14607**, de coordenadas **N 9.719.530,75m** e **E 581.652,39m**; deste segue com azimute de $281^{\circ}50'49''$ e distância de 4,37m, confrontando com terras de , até atingir o ponto **P14608**, de coordenadas **N 9.719.531,64m** e **E 581.648,11m**; deste segue com azimute de $236^{\circ}08'42''$ e distância de 1,52m, confrontando com terras de , até atingir o ponto **P14609**, de coordenadas **N 9.719.530,80m** e **E 581.646,85m**; deste segue com azimute de $236^{\circ}08'42''$ e distância de 1,18m, confrontando com terras de , até atingir o ponto **P14610**, de coordenadas **N 9.719.530,14m** e **E 581.645,87m**; deste segue com azimute de $201^{\circ}05'20''$ e distância de 0,08m, confrontando com terras de , até atingir o ponto **P14611**, de coordenadas **N 9.719.530,07m** e **E 581.645,85m**; deste segue com azimute de $236^{\circ}08'45''$ e distância de 1,48m, confrontando com terras de , até atingir o ponto **P14612**, de coordenadas **N 9.719.529,24m** e **E 581.644,61m**; deste segue com



PREFEITURA DE SÃO LUÍS

SECRETARIA MUNICIPAL DE GOVERNO

MINUTA DE ANTEPROJETO DE LEI Nº _____ DE _____ DE 2019

azimute de 201°06'38" e distância de 3,37m, confrontando com terras de , até atingir o ponto **P14613**, de coordenadas **N 9.719.526,10m** e **E 581.643,40m**; deste segue com azimute de 191°49'31" e distância de 4,29m, confrontando com terras de , até atingir o ponto **P14614**, de coordenadas **N 9.719.521,90m** e **E 581.642,52m**; deste segue com azimute de 172°43'03" e distância de 4,18m, confrontando com terras de , até atingir o ponto **P14615**, de coordenadas **N 9.719.517,75m** e **E 581.643,05m**; deste segue com azimute de 151°00'21" e distância de 4,05m, confrontando com terras de , até atingir o ponto **P14616**, de coordenadas **N 9.719.514,21m** e **E 581.645,01m**; deste segue com azimute de 172°21'54" e distância de 4,58m, confrontando com terras de , até atingir o ponto **P14617**, de coordenadas **N 9.719.509,67m** e **E 581.645,62m**; deste segue com azimute de 207°51'40" e distância de 5,03m, confrontando com terras de , até atingir o ponto **P14618**, de coordenadas **N 9.719.505,22m** e **E 581.643,27m**; deste segue com azimute de 222°44'00" e distância de 4,33m, confrontando com terras de , até atingir o ponto **P14619**, de coordenadas **N 9.719.502,05m** e **E 581.640,34m**; deste segue com azimute de 222°56'02" e distância de 4,92m, confrontando com terras de , até atingir o ponto **P14620**, de coordenadas **N 9.719.498,44m** e **E 581.636,99m**; deste segue com azimute de 196°47'44" e distância de 5,33m, confrontando com terras de , até atingir o ponto **P14621**, de coordenadas **N 9.719.493,34m** e **E 581.635,45m**; deste segue com azimute de 179°54'11" e distância de 4,69m, confrontando com terras de , até atingir o ponto **P14622**, de coordenadas **N 9.719.488,65m** e **E 581.635,45m**; deste segue com azimute de 137°41'19" e distância de 3,77m, confrontando com terras de , até atingir o ponto **P14623**, de coordenadas **N 9.719.485,86m** e **E 581.637,99m**; deste segue com azimute de 142°40'01" e distância de 3,74m, confrontando com terras de , até atingir o ponto **P14624**, de coordenadas **N 9.719.482,89m** e **E 581.640,26m**; deste segue com azimute de 205°51'18" e distância de 0,55m, confrontando com terras de , até atingir o ponto **P14625**, de coordenadas **N 9.719.482,40m** e **E 581.640,02m**; deste segue com azimute de 299°01'44" e distância de 0,12m, confrontando com terras de , até atingir o ponto **P14626**, de coordenadas **N 9.719.482,45m** e **E 581.639,91m**; deste segue com azimute de 299°01'44" e distância de 3,42m, confrontando com terras de , até atingir o ponto **P14627**, de coordenadas **N 9.719.484,11m** e **E 581.636,93m**; deste segue com azimute de 306°06'58" e distância de 3,75m, confrontando com terras de , até atingir o ponto **P14628**, de coordenadas **N 9.719.486,32m** e **E 581.633,89m**; deste segue com azimute de 338°25'19" e distância de 4,53m, confrontando com terras de , até atingir o ponto **P14629**, de coordenadas **N 9.719.490,53m** e **E 581.632,23m**; deste segue com azimute de 2°28'19" e distância de 5,08m, confrontando com terras de , até atingir o ponto **P14630**, de coordenadas **N 9.719.495,61m** e **E 581.632,45m**; deste segue com azimute de 7°28'43" e distância de 4,83m, confrontando com terras de , até atingir o ponto **P14631**, de coordenadas **N 9.719.500,39m** e **E 581.633,08m**; deste segue com azimute de 8°23'54" e distância de 3,75m, confrontando com terras de , até atingir o ponto **P14632**, de coordenadas **N 9.719.504,09m** e **E 581.633,62m**; deste segue com azimute de 0°50'32" e distância de 2,86m, confrontando com terras de , até atingir o ponto **P14633**, de coordenadas **N 9.719.506,95m** e **E 581.633,66m**; deste segue com azimute de 8°49'58" e distância de 4,07m, confrontando com terras de , até atingir o ponto **P14634**, de coordenadas **N 9.719.510,97m** e **E 581.634,29m**; deste segue com azimute de 4°43'33" e distância de 0,63m, confrontando com terras de , até atingir o ponto **P14635**, de coordenadas **N 9.719.511,60m** e **E 581.634,34m**; deste segue com azimute de 355°45'35" e distância de 5,04m, confrontando com terras de , até atingir o ponto **P14636**, de coordenadas **N 9.719.516,63m** e **E 581.633,97m**; deste segue com azimute de 316°31'03" e distância de 3,20m, confrontando com terras de , até atingir o ponto **P14637**, de coordenadas **N 9.719.518,96m** e **E 581.631,76m**; deste segue com azimute de 304°50'26" e distância de 3,54m, confrontando com terras de , até atingir o ponto **P14638**, de coordenadas **N 9.719.520,98m** e **E 581.628,86m**; deste segue com azimute de 294°20'17" e distância de 4,26m, confrontando com terras de , até atingir o ponto **P14639**, de coordenadas **N 9.719.522,73m** e **E 581.624,98m**; deste segue com azimute de 274°41'30" e distância de 4,76m, confrontando com terras de , até atingir o ponto **P14640**, de coordenadas **N 9.719.523,12m** e **E 581.620,24m**; deste segue com azimute de 264°15'59" e distância de 1,73m, confrontando com terras de , até atingir o ponto **P14641**, de coordenadas **N 9.719.522,95m** e **E 581.618,52m**; deste segue com azimute de 264°36'51" e distância de 5,15m, confrontando com terras de , até atingir o ponto **P14642**, de coordenadas **N 9.719.522,47m** e **E 581.613,40m**; deste segue com azimute de 257°40'51" e distância de 4,92m, confrontando com terras de , até atingir o ponto **P14643**, de coordenadas **N 9.719.521,42m** e **E 581.608,59m**; deste segue com azimute de 255°06'04" e distância de 3,75m, confrontando com terras de , até atingir o ponto **P14644**, de coordenadas **N 9.719.520,45m** e **E 581.604,96m**; deste segue com azimute de 250°12'29" e distância de 4,13m, confrontando com terras de , até atingir o ponto **P14645**, de coordenadas **N 9.719.519,05m** e **E 581.601,08m**; deste segue com azimute de 244°52'18" e distância de 4,23m, confrontando com terras de , até atingir o ponto **P14646**, de coordenadas **N 9.719.517,26m** e **E 581.597,25m**; deste segue com azimute de 245°57'41" e distância de 3,90m, confrontando com terras de , até atingir o ponto **P14647**, de coordenadas **N 9.719.515,67m** e **E 581.593,69m**; deste segue com azimute de 245°55'03" e distância de 4,07m,



PREFEITURA DE SÃO LUÍS

SECRETARIA MUNICIPAL DE GOVERNO

MINUTA DE ANTEPROJETO DE LEI Nº _____ DE _____ DE 2019

confrontando com terras de , até atingir o ponto **P14648**, de coordenadas **N 9.719.514,01m** e **E 581.589,98m**; deste segue com azimute de $248^{\circ}49'46''$ e distância de 3,71m, confrontando com terras de , até atingir o ponto **P14649**, de coordenadas **N 9.719.512,67m** e **E 581.586,52m**; deste segue com azimute de $242^{\circ}59'04''$ e distância de 5,06m, confrontando com terras de , até atingir o ponto **P14650**, de coordenadas **N 9.719.510,37m** e **E 581.582,01m**; deste segue com azimute de $241^{\circ}39'54''$ e distância de 0,80m, confrontando com terras de , até atingir o ponto **P14651**, de coordenadas **N 9.719.509,99m** e **E 581.581,31m**; deste segue com azimute de $240^{\circ}11'38''$ e distância de 5,12m, confrontando com terras de , até atingir o ponto **P14652**, de coordenadas **N 9.719.507,45m** e **E 581.576,87m**; deste segue com azimute de $229^{\circ}15'04''$ e distância de 0,23m, confrontando com terras de , até atingir o ponto **P14653**, de coordenadas **N 9.719.507,30m** e **E 581.576,69m**; deste segue com azimute de $229^{\circ}15'04''$ e distância de 0,59m, confrontando com terras de , até atingir o ponto **P14654**, de coordenadas **N 9.719.506,91m** e **E 581.576,24m**; deste segue com azimute de $240^{\circ}11'46''$ e distância de 0,73m, confrontando com terras de , até atingir o ponto **P14655**, de coordenadas **N 9.719.506,55m** e **E 581.575,61m**; deste segue com azimute de $229^{\circ}15'00''$ e distância de 5,15m, confrontando com terras de , até atingir o ponto **P14656**, de coordenadas **N 9.719.503,18m** e **E 581.571,70m**; deste segue com azimute de $194^{\circ}58'16''$ e distância de 5,10m, confrontando com terras de , até atingir o ponto **P14657**, de coordenadas **N 9.719.498,26m** e **E 581.570,38m**; deste segue com azimute de $189^{\circ}30'08''$ e distância de 0,65m, confrontando com terras de , até atingir o ponto **P14658**, de coordenadas **N 9.719.497,62m** e **E 581.570,28m**; deste segue com azimute de $198^{\circ}26'28''$ e distância de 4,72m, confrontando com terras de , até atingir o ponto **P14659**, de coordenadas **N 9.719.493,14m** e **E 581.568,79m**; deste segue com azimute de $244^{\circ}34'24''$ e distância de 0,16m, confrontando com terras de , até atingir o ponto **P14660**, de coordenadas **N 9.719.493,08m** e **E 581.568,64m**; deste segue com azimute de $244^{\circ}34'24''$ e distância de 2,54m, confrontando com terras de , até atingir o ponto **P14661**, de coordenadas **N 9.719.491,98m** e **E 581.566,35m**; deste segue com azimute de $251^{\circ}57'07''$ e distância de 3,56m, confrontando com terras de , até atingir o ponto **P14662**, de coordenadas **N 9.719.490,88m** e **E 581.562,96m**; deste segue com azimute de $270^{\circ}02'56''$ e distância de 3,52m, confrontando com terras de , até atingir o ponto **P14663**, de coordenadas **N 9.719.490,88m** e **E 581.559,44m**; deste segue com azimute de $298^{\circ}51'31''$ e distância de 3,10m, confrontando com terras de , até atingir o ponto **P14664**, de coordenadas **N 9.719.492,38m** e **E 581.556,73m**; deste segue com azimute de $284^{\circ}09'24''$ e distância de 1,73m, confrontando com terras de , até atingir o ponto **P14665**, de coordenadas **N 9.719.492,80m** e **E 581.555,05m**; deste segue com azimute de $212^{\circ}59'33''$ e distância de 1,20m, confrontando com terras de , até atingir o ponto **P14666**, de coordenadas **N 9.719.491,80m** e **E 581.554,40m**; deste segue com azimute de $212^{\circ}59'33''$ e distância de 0,05m, confrontando com terras de , até atingir o ponto **P14667**, de coordenadas **N 9.719.491,75m** e **E 581.554,37m**; deste segue com azimute de $284^{\circ}09'00''$ e distância de 0,60m, confrontando com terras de , até atingir o ponto **P14668**, de coordenadas **N 9.719.491,90m** e **E 581.553,79m**; deste segue com azimute de $212^{\circ}59'34''$ e distância de 3,26m, confrontando com terras de , até atingir o ponto **P14669**, de coordenadas **N 9.719.489,17m** e **E 581.552,02m**; deste segue com azimute de $202^{\circ}34'28''$ e distância de 3,72m, confrontando com terras de , até atingir o ponto **P14670**, de coordenadas **N 9.719.485,73m** e **E 581.550,59m**; deste segue com azimute de $176^{\circ}12'26''$ e distância de 3,93m, confrontando com terras de , até atingir o ponto **P14671**, de coordenadas **N 9.719.481,81m** e **E 581.550,85m**; deste segue com azimute de $156^{\circ}43'06''$ e distância de 4,32m, confrontando com terras de , até atingir o ponto **P14672**, de coordenadas **N 9.719.477,84m** e **E 581.552,56m**; deste segue com azimute de $157^{\circ}27'32''$ e distância de 5,60m, confrontando com terras de , até atingir o ponto **P14673**, de coordenadas **N 9.719.472,67m** e **E 581.554,70m**; deste segue com azimute de $159^{\circ}09'22''$ e distância de 0,59m, confrontando com terras de , até atingir o ponto **P14674**, de coordenadas **N 9.719.472,12m** e **E 581.554,91m**; deste segue com azimute de $169^{\circ}22'27''$ e distância de 5,04m, confrontando com terras de , até atingir o ponto **P14675**, de coordenadas **N 9.719.467,17m** e **E 581.555,84m**; deste segue com azimute de $173^{\circ}27'01''$ e distância de 4,70m, confrontando com terras de , até atingir o ponto **P14676**, de coordenadas **N 9.719.462,50m** e **E 581.556,38m**; deste segue com azimute de $176^{\circ}08'38''$ e distância de 5,20m, confrontando com terras de , até atingir o ponto **P14677**, de coordenadas **N 9.719.457,31m** e **E 581.556,73m**; deste segue com azimute de $178^{\circ}43'09''$ e distância de 1,12m, confrontando com terras de , até atingir o ponto **P14678**, de coordenadas **N 9.719.456,18m** e **E 581.556,75m**; deste segue com azimute de $178^{\circ}35'41''$ e distância de 5,01m, confrontando com terras de , até atingir o ponto **P14679**, de coordenadas **N 9.719.451,17m** e **E 581.556,88m**; deste segue com azimute de $180^{\circ}29'22''$ e distância de 0,59m, confrontando com terras de , até atingir o ponto **P14680**, de coordenadas **N 9.719.450,58m** e **E 581.556,87m**; deste segue com azimute de $183^{\circ}21'55''$ e distância de 5,23m, confrontando com terras de , até atingir o ponto **P14681**, de coordenadas **N 9.719.445,36m** e **E 581.556,56m**; deste segue com azimute de $210^{\circ}17'39''$ e distância de 5,28m, confrontando com terras de , até atingir o ponto **P14682**, de coordenadas **N 9.719.440,80m** e **E 581.553,90m**; deste segue com azimute de $206^{\circ}11'51''$ e distância de 4,03m,



PREFEITURA DE SÃO LUÍS

SECRETARIA MUNICIPAL DE GOVERNO

MINUTA DE ANTEPROJETO DE LEI Nº _____ DE _____ DE 2019

confrontando com terras de , até atingir o ponto **P14683**, de coordenadas **N 9.719.437,18m** e **E 581.552,12m**; deste segue com azimute de $149^{\circ}53'45''$ e distância de 3,00m, confrontando com terras de , até atingir o ponto **P14684**, de coordenadas **N 9.719.434,59m** e **E 581.553,62m**; deste segue com azimute de $149^{\circ}53'45''$ e distância de 0,06m, confrontando com terras de , até atingir o ponto **P14685**, de coordenadas **N 9.719.434,54m** e **E 581.553,66m**; deste segue com azimute de $108^{\circ}57'03''$ e distância de 3,61m, confrontando com terras de , até atingir o ponto **P14686**, de coordenadas **N 9.719.433,36m** e **E 581.557,07m**; deste segue com azimute de $115^{\circ}30'17''$ e distância de 3,54m, confrontando com terras de , até atingir o ponto **P14687**, de coordenadas **N 9.719.431,84m** e **E 581.560,26m**; deste segue com azimute de $115^{\circ}30'17''$ e distância de 0,06m, confrontando com terras de , até atingir o ponto **P14688**, de coordenadas **N 9.719.431,81m** e **E 581.560,32m**; deste segue com azimute de $143^{\circ}16'54''$ e distância de 3,65m, confrontando com terras de , até atingir o ponto **P14689**, de coordenadas **N 9.719.428,88m** e **E 581.562,50m**; deste segue com azimute de $163^{\circ}13'32''$ e distância de 2,17m, confrontando com terras de , até atingir o ponto **P14690**, de coordenadas **N 9.719.426,80m** e **E 581.563,13m**; deste segue com azimute de $184^{\circ}00'24''$ e distância de 3,20m, confrontando com terras de , até atingir o ponto **P14691**, de coordenadas **N 9.719.423,61m** e **E 581.562,91m**; deste segue com azimute de $210^{\circ}13'26''$ e distância de 3,45m, confrontando com terras de , até atingir o ponto **P14692**, de coordenadas **N 9.719.420,63m** e **E 581.561,17m**; deste segue com azimute de $217^{\circ}58'17''$ e distância de 2,46m, confrontando com terras de , até atingir o ponto **P14693**, de coordenadas **N 9.719.418,69m** e **E 581.559,66m**; deste segue com azimute de $213^{\circ}44'42''$ e distância de 2,05m, confrontando com terras de , até atingir o ponto **P14694**, de coordenadas **N 9.719.416,98m** e **E 581.558,52m**; deste segue com azimute de $221^{\circ}32'31''$ e distância de 5,01m, confrontando com terras de , até atingir o ponto **P14695**, de coordenadas **N 9.719.413,24m** e **E 581.555,20m**; deste segue com azimute de $225^{\circ}24'40''$ e distância de 4,53m, confrontando com terras de , até atingir o ponto **P14696**, de coordenadas **N 9.719.410,06m** e **E 581.551,97m**; deste segue com azimute de $224^{\circ}38'18''$ e distância de 4,39m, confrontando com terras de , até atingir o ponto **P14697**, de coordenadas **N 9.719.406,94m** e **E 581.548,89m**; deste segue com azimute de $212^{\circ}19'48''$ e distância de 4,67m, confrontando com terras de , até atingir o ponto **P14698**, de coordenadas **N 9.719.402,99m** e **E 581.546,39m**; deste segue com azimute de $201^{\circ}03'17''$ e distância de 4,68m, confrontando com terras de , até atingir o ponto **P14699**, de coordenadas **N 9.719.398,62m** e **E 581.544,71m**; deste segue com azimute de $204^{\circ}39'14''$ e distância de 5,10m, confrontando com terras de , até atingir o ponto **P14700**, de coordenadas **N 9.719.393,99m** e **E 581.542,58m**; deste segue com azimute de $208^{\circ}54'24''$ e distância de 5,33m, confrontando com terras de , até atingir o ponto **P14701**, de coordenadas **N 9.719.389,32m** e **E 581.540,01m**; deste segue com azimute de $206^{\circ}35'41''$ e distância de 0,74m, confrontando com terras de , até atingir o ponto **P14702**, de coordenadas **N 9.719.388,66m** e **E 581.539,68m**; deste segue com azimute de $206^{\circ}21'41''$ e distância de 5,27m, confrontando com terras de , até atingir o ponto **P14703**, de coordenadas **N 9.719.383,94m** e **E 581.537,33m**; deste segue com azimute de $207^{\circ}11'41''$ e distância de 4,17m, confrontando com terras de , até atingir o ponto **P14704**, de coordenadas **N 9.719.380,23m** e **E 581.535,43m**; deste segue com azimute de $207^{\circ}11'41''$ e distância de 1,13m, confrontando com terras de , até atingir o ponto **P14705**, de coordenadas **N 9.719.379,22m** e **E 581.534,91m**; deste segue com azimute de $208^{\circ}35'09''$ e distância de 5,27m, confrontando com terras de , até atingir o ponto **P14706**, de coordenadas **N 9.719.374,59m** e **E 581.532,39m**; deste segue com azimute de $209^{\circ}35'24''$ e distância de 5,03m, confrontando com terras de , até atingir o ponto **P14707**, de coordenadas **N 9.719.370,22m** e **E 581.529,91m**; deste segue com azimute de $209^{\circ}04'51''$ e distância de 4,18m, confrontando com terras de , até atingir o ponto **P14708**, de coordenadas **N 9.719.366,57m** e **E 581.527,88m**; deste segue com azimute de $241^{\circ}40'28''$ e distância de 4,43m, confrontando com terras de , até atingir o ponto **P14709**, de coordenadas **N 9.719.364,47m** e **E 581.523,98m**; deste segue com azimute de $34^{\circ}42'22''$ e distância de 0,66m, confrontando com terras de , até atingir o ponto **P14710**, de coordenadas **N 9.719.365,01m** e **E 581.524,35m**; deste segue com azimute de $27^{\circ}26'59''$ e distância de 4,05m, confrontando com terras de , até atingir o ponto **P14711**, de coordenadas **N 9.719.368,61m** e **E 581.526,22m**; deste segue com azimute de $27^{\circ}49'35''$ e distância de 5,20m, confrontando com terras de , até atingir o ponto **P14712**, de coordenadas **N 9.719.373,21m** e **E 581.528,65m**; deste segue com azimute de $21^{\circ}51'46''$ e distância de 0,87m, confrontando com terras de , até atingir o ponto **P14713**, de coordenadas **N 9.719.374,01m** e **E 581.528,97m**; deste segue com azimute de $18^{\circ}21'58''$ e distância de 5,27m, confrontando com terras de , até atingir o ponto **P14714**, de coordenadas **N 9.719.379,01m** e **E 581.530,63m**; deste segue com azimute de $20^{\circ}12'33''$ e distância de 1,08m, confrontando com terras de , até atingir o ponto **P14715**, de coordenadas **N 9.719.380,02m** e **E 581.531,01m**; deste segue com azimute de $21^{\circ}58'17''$ e distância de 2,69m, confrontando com terras de , até atingir o ponto **P14716**, de coordenadas **N 9.719.382,52m** e **E 581.532,01m**; deste segue com azimute de $21^{\circ}58'17''$ e distância de 2,31m, confrontando com terras de , até atingir o ponto **P14717**, de coordenadas **N 9.719.384,66m** e **E 581.532,88m**; deste segue com azimute de $20^{\circ}58'05''$ e distância de 3,97m, confrontando com terras de , até atingir



PREFEITURA DE SÃO LUÍS

SECRETARIA MUNICIPAL DE GOVERNO

MINUTA DE ANTEPROJETO DE LEI Nº _____ DE _____ DE 2019

o ponto **P14718**, de coordenadas **N 9.719.388,37m** e **E 581.534,30m**; deste segue com azimute de $26^{\circ}12'35''$ e distância de 3,61m, confrontando com terras de , até atingir o ponto **P14719**, de coordenadas **N 9.719.391,61m** e **E 581.535,89m**; deste segue com azimute de $32^{\circ}21'28''$ e distância de 5,00m, confrontando com terras de , até atingir o ponto **P14720**, de coordenadas **N 9.719.395,83m** e **E 581.538,57m**; deste segue com azimute de $33^{\circ}52'55''$ e distância de 5,22m, confrontando com terras de , até atingir o ponto **P14721**, de coordenadas **N 9.719.400,16m** e **E 581.541,48m**; deste segue com azimute de $31^{\circ}25'37''$ e distância de 5,16m, confrontando com terras de , até atingir o ponto **P14722**, de coordenadas **N 9.719.404,56m** e **E 581.544,16m**; deste segue com azimute de $26^{\circ}46'19''$ e distância de 0,99m, confrontando com terras de , até atingir o ponto **P14723**, de coordenadas **N 9.719.405,45m** e **E 581.544,61m**; deste segue com azimute de $42^{\circ}45'03''$ e distância de 5,17m, confrontando com terras de , até atingir o ponto **P14724**, de coordenadas **N 9.719.409,24m** e **E 581.548,12m**; deste segue com azimute de $49^{\circ}37'01''$ e distância de 5,21m, confrontando com terras de , até atingir o ponto **P14725**, de coordenadas **N 9.719.412,62m** e **E 581.552,09m**; deste segue com azimute de $43^{\circ}37'05''$ e distância de 1,17m, confrontando com terras de , até atingir o ponto **P14726**, de coordenadas **N 9.719.413,47m** e **E 581.552,90m**; deste segue com azimute de $39^{\circ}11'49''$ e distância de 4,97m, confrontando com terras de , até atingir o ponto **P14727**, de coordenadas **N 9.719.417,31m** e **E 581.556,03m**; deste segue com azimute de $31^{\circ}49'38''$ e distância de 4,70m, confrontando com terras de , até atingir o ponto **P14728**, de coordenadas **N 9.719.421,31m** e **E 581.558,51m**; deste segue com azimute de $32^{\circ}00'28''$ e distância de 5,05m, confrontando com terras de , até atingir o ponto **P14729**, de coordenadas **N 9.719.425,59m** e **E 581.561,19m**; deste segue com azimute de $349^{\circ}29'22''$ e distância de 4,03m, confrontando com terras de , até atingir o ponto **P14730**, de coordenadas **N 9.719.429,56m** e **E 581.560,46m**; deste segue com azimute de $291^{\circ}53'36''$ e distância de 3,70m, confrontando com terras de , até atingir o ponto **P14731**, de coordenadas **N 9.719.430,94m** e **E 581.557,02m**; deste segue com azimute de $284^{\circ}41'34''$ e distância de 3,96m, confrontando com terras de , até atingir o ponto **P14732**, de coordenadas **N 9.719.431,95m** e **E 581.553,19m**; deste segue com azimute de $309^{\circ}33'46''$ e distância de 3,72m, confrontando com terras de , até atingir o ponto **P14733**, de coordenadas **N 9.719.434,31m** e **E 581.550,33m**; deste segue com azimute de $346^{\circ}46'23''$ e distância de 5,03m, confrontando com terras de , até atingir o ponto **P14734**, de coordenadas **N 9.719.439,21m** e **E 581.549,18m**; deste segue com azimute de $24^{\circ}43'24''$ e distância de 4,72m, confrontando com terras de , até atingir o ponto **P14735**, de coordenadas **N 9.719.443,49m** e **E 581.551,15m**; deste segue com azimute de $36^{\circ}49'17''$ e distância de 4,96m, confrontando com terras de , até atingir o ponto **P14736**, de coordenadas **N 9.719.447,46m** e **E 581.554,12m**; deste segue com azimute de $1^{\circ}23'34''$ e distância de 5,06m, confrontando com terras de , até atingir o ponto **P14737**, de coordenadas **N 9.719.452,52m** e **E 581.554,24m**; deste segue com azimute de $357^{\circ}38'03''$ e distância de 0,94m, confrontando com terras de , até atingir o ponto **P14738**, de coordenadas **N 9.719.453,46m** e **E 581.554,20m**; deste segue com azimute de $3^{\circ}53'00''$ e distância de 5,11m, confrontando com terras de , até atingir o ponto **P14739**, de coordenadas **N 9.719.458,56m** e **E 581.554,55m**; deste segue com azimute de $2^{\circ}14'28''$ e distância de 3,71m, confrontando com terras de , até atingir o ponto **P14740**, de coordenadas **N 9.719.462,27m** e **E 581.554,70m**; deste segue com azimute de $355^{\circ}18'23''$ e distância de 4,69m, confrontando com terras de , até atingir o ponto **P14741**, de coordenadas **N 9.719.466,94m** e **E 581.554,31m**; deste segue com azimute de $343^{\circ}56'38''$ e distância de 5,20m, confrontando com terras de , até atingir o ponto **P14742**, de coordenadas **N 9.719.471,94m** e **E 581.552,87m**; deste segue com azimute de $301^{\circ}21'43''$ e distância de 3,33m, confrontando com terras de , até atingir o ponto **P14743**, de coordenadas **N 9.719.473,67m** e **E 581.550,03m**; deste segue com azimute de $346^{\circ}05'55''$ e distância de 5,46m, confrontando com terras de , até atingir o ponto **P14744**, de coordenadas **N 9.719.478,97m** e **E 581.548,72m**; deste segue com azimute de $7^{\circ}52'12''$ e distância de 5,48m, confrontando com terras de , até atingir o ponto **P14745**, de coordenadas **N 9.719.484,40m** e **E 581.549,47m**; deste segue com azimute de $15^{\circ}30'21''$ e distância de 5,21m, confrontando com terras de , até atingir o ponto **P14746**, de coordenadas **N 9.719.489,42m** e **E 581.550,86m**; deste segue com azimute de $16^{\circ}56'39''$ e distância de 0,72m, confrontando com terras de , até atingir o ponto **P14747**, de coordenadas **N 9.719.490,11m** e **E 581.551,07m**; deste segue com azimute de $20^{\circ}35'57''$ e distância de 5,13m, confrontando com terras de , até atingir o ponto **P14748**, de coordenadas **N 9.719.494,91m** e **E 581.552,88m**; deste segue com azimute de $29^{\circ}05'31''$ e distância de 0,54m, confrontando com terras de , até atingir o ponto **P14749**, de coordenadas **N 9.719.495,38m** e **E 581.553,14m**; deste segue com azimute de $69^{\circ}38'41''$ e distância de 4,12m, confrontando com terras de , até atingir o ponto **P14750**, de coordenadas **N 9.719.496,82m** e **E 581.557,01m**; deste segue com azimute de $80^{\circ}06'54''$ e distância de 0,63m, confrontando com terras de , até atingir o ponto **P14751**, de coordenadas **N 9.719.496,93m** e **E 581.557,62m**; deste segue com azimute de $67^{\circ}49'33''$ e distância de 5,01m, confrontando com terras de , até atingir o ponto **P14752**, de coordenadas **N 9.719.498,82m** e **E 581.562,26m**; deste segue com azimute de $27^{\circ}55'18''$ e distância de 0,56m, confrontando com terras de , até atingir o ponto **P14753**, de coordenadas **N 9.719.499,31m** e **E 581.562,53m**; deste segue com azimute de $67^{\circ}49'42''$ e distância de 1,08m, confrontando com terras de , até atingir



PREFEITURA DE SÃO LUÍS

SECRETARIA MUNICIPAL DE GOVERNO

MINUTA DE ANTEPROJETO DE LEI Nº _____ DE _____ DE 2019

o ponto **P14754**, de coordenadas **N 9.719.499,72m** e **E 581.563,53m**; deste segue com azimute de **27°55'09"** e distância de **5,45m**, confrontando com terras de , até atingir o ponto **P14755**, de coordenadas **N 9.719.504,54m** e **E 581.566,08m**; deste segue com azimute de **12°39'41"** e distância de **5,21m**, confrontando com terras de , até atingir o ponto **P14756**, de coordenadas **N 9.719.509,61m** e **E 581.567,22m**; deste segue com azimute de **19°11'11"** e distância de **1,88m**, confrontando com terras de , até atingir o ponto **P14757**, de coordenadas **N 9.719.511,39m** e **E 581.567,84m**; deste segue com azimute de **41°29'41"** e distância de **4,50m**, confrontando com terras de , até atingir o ponto **P14758**, de coordenadas **N 9.719.514,76m** e **E 581.570,82m**; deste segue com azimute de **64°02'57"** e distância de **0,35m**, confrontando com terras de , até atingir o ponto **P14759**, de coordenadas **N 9.719.514,92m** e **E 581.571,13m**; deste segue com azimute de **63°23'04"** e distância de **5,02m**, confrontando com terras de , até atingir o ponto **P14760**, de coordenadas **N 9.719.517,17m** e **E 581.575,62m**; deste segue com azimute de **65°08'02"** e distância de **0,77m**, confrontando com terras de , até atingir o ponto **P14761**, de coordenadas **N 9.719.517,49m** e **E 581.576,32m**; deste segue com azimute de **57°21'04"** e distância de **3,40m**, confrontando com terras de , até atingir o ponto **P14762**, de coordenadas **N 9.719.519,32m** e **E 581.579,18m**; deste segue com azimute de **59°55'55"** e distância de **4,95m**, confrontando com terras de , até atingir o ponto **P14763**, de coordenadas **N 9.719.521,80m** e **E 581.583,46m**; deste segue com azimute de **60°35'14"** e distância de **3,95m**, confrontando com terras de , até atingir o ponto **P14764**, de coordenadas **N 9.719.523,74m** e **E 581.586,90m**; deste segue com azimute de **47°00'31"** e distância de **0,71m**, confrontando com terras de , até atingir o ponto **P14765**, de coordenadas **N 9.719.524,23m** e **E 581.587,43m**; deste segue com azimute de **60°35'11"** e distância de **0,85m**, confrontando com terras de , até atingir o ponto **P14766**, de coordenadas **N 9.719.524,64m** e **E 581.588,17m**; deste segue com azimute de **47°00'37"** e distância de **4,85m**, confrontando com terras de , até atingir o ponto **P14767**, de coordenadas **N 9.719.527,95m** e **E 581.591,71m**; deste segue com azimute de **59°28'57"** e distância de **4,30m**, confrontando com terras de , até atingir o ponto **P14768**, de coordenadas **N 9.719.530,13m** e **E 581.595,41m**; deste segue com azimute de **76°44'38"** e distância de **0,65m**, confrontando com terras de , até atingir o ponto **P14769**, de coordenadas **N 9.719.530,28m** e **E 581.596,05m**; deste segue com azimute de **61°13'34"** e distância de **5,16m**, confrontando com terras de , até atingir o ponto **P14770**, de coordenadas **N 9.719.532,77m** e **E 581.600,57m**; deste segue com azimute de **55°37'28"** e distância de **1,88m**, confrontando com terras de , até atingir o ponto **P14771**, de coordenadas **N 9.719.533,83m** e **E 581.602,12m**; deste segue com azimute de **58°31'56"** e distância de **5,06m**, confrontando com terras de , até atingir o ponto **P14772**, de coordenadas **N 9.719.536,47m** e **E 581.606,44m**; deste segue com azimute de **61°30'59"** e distância de **1,28m**, confrontando com terras de , até atingir o ponto **P14773**, de coordenadas **N 9.719.537,08m** e **E 581.607,57m**; deste segue com azimute de **65°23'03"** e distância de **5,34m**, confrontando com terras de , até atingir o ponto **P14774**, de coordenadas **N 9.719.539,30m** e **E 581.612,42m**; deste segue com azimute de **70°07'06"** e distância de **1,86m**, confrontando com terras de , até atingir o ponto **P14775**, de coordenadas **N 9.719.539,94m** e **E 581.614,16m**; deste segue com azimute de **72°27'34"** e distância de **5,02m**, confrontando com terras de , até atingir o ponto **P14776**, de coordenadas **N 9.719.541,45m** e **E 581.618,95m**; deste segue com azimute de **70°54'55"** e distância de **2,86m**, confrontando com terras de , até atingir o ponto **P14777**, de coordenadas **N 9.719.542,39m** e **E 581.621,66m**; deste segue com azimute de **67°29'30"** e distância de **5,10m**, confrontando com terras de , até atingir o ponto **P14778**, de coordenadas **N 9.719.544,34m** e **E 581.626,37m**; deste segue com azimute de **67°49'05"** e distância de **1,68m**, confrontando com terras de , até atingir o ponto **P14779**, de coordenadas **N 9.719.544,97m** e **E 581.627,93m**; deste segue com azimute de **69°00'06"** e distância de **5,09m**, confrontando com terras de , até atingir o ponto **P14780**, de coordenadas **N 9.719.546,80m** e **E 581.632,68m**; deste segue com azimute de **65°30'30"** e distância de **3,02m**, confrontando com terras de , até atingir o ponto **P14781**, de coordenadas **N 9.719.548,05m** e **E 581.635,43m**; deste segue com azimute de **72°39'08"** e distância de **5,29m**, confrontando com terras de , até atingir o ponto **P14782**, de coordenadas **N 9.719.549,63m** e **E 581.640,48m**; deste segue com azimute de **76°41'27"** e distância de **3,56m**, confrontando com terras de , até atingir o ponto **P14783**, de coordenadas **N 9.719.550,45m** e **E 581.643,94m**; deste segue com azimute de **75°12'38"** e distância de **5,32m**, confrontando com terras de , até atingir o ponto **P14784**, de coordenadas **N 9.719.551,80m** e **E 581.649,09m**; deste segue com azimute de **76°36'33"** e distância de **1,74m**, confrontando com terras de , até atingir o ponto **P14785**, de coordenadas **N 9.719.552,21m** e **E 581.650,78m**; deste segue com azimute de **65°32'00"** e distância de **5,15m**, confrontando com terras de , até atingir o ponto **P14786**, de coordenadas **N 9.719.554,34m** e **E 581.655,47m**; deste segue com azimute de **50°28'02"** e distância de **1,15m**, confrontando com terras de , até atingir o ponto **P14787**, de coordenadas **N 9.719.555,07m** e **E 581.656,36m**; deste segue com azimute de **65°32'01"** e distância de **0,41m**, confrontando com terras de , até atingir o ponto **P14788**, de coordenadas **N 9.719.555,24m** e **E 581.656,73m**; deste segue com azimute de **50°27'48"** e distância de **2,18m**, confrontando com terras de , até atingir o ponto **P14789**, de coordenadas **N 9.719.556,63m** e **E 581.658,41m**; deste segue com azimute de **31°10'57"** e distância de **5,03m**, confrontando com terras de , até atingir o ponto **P14790**, de coordenadas **N 9.719.560,94m** e **E 581.661,02m**; deste segue com azimute de **17°32'54"** e



PREFEITURA DE SÃO LUÍS

SECRETARIA MUNICIPAL DE GOVERNO

MINUTA DE ANTEPROJETO DE LEI Nº _____ DE _____ DE 2019

distância de 3,39m, confrontando com terras de , até atingir o ponto **P14791**, de coordenadas **N 9.719.564,17m** e **E 581.662,04m**; deste segue com azimute de $51^{\circ}38'26''$ e distância de 4,29m, confrontando com terras de , até atingir o ponto **P14792**, de coordenadas **N 9.719.566,84m** e **E 581.665,41m**; deste segue com azimute de $56^{\circ}47'19''$ e distância de 3,99m, confrontando com terras de , até atingir o ponto **P14793**, de coordenadas **N 9.719.569,02m** e **E 581.668,74m**; deste segue com azimute de $345^{\circ}38'27''$ e distância de 0,07m, confrontando com terras de , até atingir o ponto **P14794**, de coordenadas **N 9.719.569,09m** e **E 581.668,73m**; deste segue com azimute de $56^{\circ}47'21''$ e distância de 1,53m, confrontando com terras de , até atingir o ponto **P14795**, de coordenadas **N 9.719.569,92m** e **E 581.670,00m**; deste segue com azimute de $345^{\circ}39'23''$ e distância de 5,15m, confrontando com terras de , até atingir o ponto **P14796**, de coordenadas **N 9.719.574,92m** e **E 581.668,73m**; deste segue com azimute de $316^{\circ}11'44''$ e distância de 2,00m, confrontando com terras de , até atingir o ponto **P14797**, de coordenadas **N 9.719.576,36m** e **E 581.667,34m**; deste segue com azimute de $317^{\circ}51'45''$ e distância de 5,24m, confrontando com terras de , até atingir o ponto **P14798**, de coordenadas **N 9.719.580,24m** e **E 581.663,83m**; deste segue com azimute de $314^{\circ}07'06''$ e distância de 5,01m, confrontando com terras de , até atingir o ponto **P14799**, de coordenadas **N 9.719.583,73m** e **E 581.660,23m**; deste segue com azimute de $313^{\circ}52'14''$ e distância de 3,37m, confrontando com terras de , até atingir o ponto **P14800**, de coordenadas **N 9.719.586,07m** e **E 581.657,80m**; deste segue com azimute de $319^{\circ}56'22''$ e distância de 5,03m, confrontando com terras de , até atingir o ponto **P14801**, de coordenadas **N 9.719.589,92m** e **E 581.654,56m**; deste segue com azimute de $317^{\circ}00'12''$ e distância de 3,34m, confrontando com terras de , até atingir o ponto **P14802**, de coordenadas **N 9.719.592,36m** e **E 581.652,29m**; deste segue com azimute de $314^{\circ}52'35''$ e distância de 5,24m, confrontando com terras de , até atingir o ponto **P14803**, de coordenadas **N 9.719.596,06m** e **E 581.648,57m**; deste segue com azimute de $311^{\circ}48'27''$ e distância de 4,29m, confrontando com terras de , até atingir o ponto **P14804**, de coordenadas **N 9.719.598,92m** e **E 581.645,37m**; deste segue com azimute de $304^{\circ}55'20''$ e distância de 5,31m, confrontando com terras de , até atingir o ponto **P14805**, de coordenadas **N 9.719.601,96m** e **E 581.641,02m**; deste segue com azimute de $300^{\circ}51'52''$ e distância de 3,26m, confrontando com terras de , até atingir o ponto **P14806**, de coordenadas **N 9.719.603,64m** e **E 581.638,22m**; deste segue com azimute de $306^{\circ}13'34''$ e distância de 5,09m, confrontando com terras de , até atingir o ponto **P14807**, de coordenadas **N 9.719.606,64m** e **E 581.634,11m**; deste segue com azimute de $315^{\circ}32'01''$ e distância de 3,19m, confrontando com terras de , até atingir o ponto **P14808**, de coordenadas **N 9.719.608,92m** e **E 581.631,88m**; deste segue com azimute de $316^{\circ}04'15''$ e distância de 2,57m, confrontando com terras de , até atingir o ponto **P14809**, de coordenadas **N 9.719.610,77m** e **E 581.630,09m**; deste segue com azimute de $315^{\circ}27'01''$ e distância de 3,33m, confrontando com terras de , até atingir o ponto **P14810**, de coordenadas **N 9.719.613,15m** e **E 581.627,75m**; deste segue com azimute de $321^{\circ}41'02''$ e distância de 4,82m, confrontando com terras de , até atingir o ponto **P14811**, de coordenadas **N 9.719.616,93m** e **E 581.624,77m**; deste segue com azimute de $22^{\circ}51'55''$ e distância de 5,37m, confrontando com terras de , até atingir o ponto **P14812**, de coordenadas **N 9.719.621,88m** e **E 581.626,85m**; deste segue com azimute de $43^{\circ}12'43''$ e distância de 5,05m, confrontando com terras de , até atingir o ponto **P14813**, de coordenadas **N 9.719.625,56m** e **E 581.630,31m**; deste segue com azimute de $31^{\circ}31'18''$ e distância de 1,09m, confrontando com terras de , até atingir o ponto **P14814**, de coordenadas **N 9.719.626,49m** e **E 581.630,89m**; deste segue com azimute de $22^{\circ}00'56''$ e distância de 5,16m, confrontando com terras de , até atingir o ponto **P14815**, de coordenadas **N 9.719.631,28m** e **E 581.632,82m**; deste segue com azimute de $9^{\circ}43'54''$ e distância de 2,34m, confrontando com terras de , até atingir o ponto **P14816**, de coordenadas **N 9.719.633,59m** e **E 581.633,22m**; deste segue com azimute de $6^{\circ}55'24''$ e distância de 5,04m, confrontando com terras de , até atingir o ponto **P14817**, de coordenadas **N 9.719.638,59m** e **E 581.633,82m**; deste segue com azimute de $4^{\circ}04'35''$ e distância de 3,98m, confrontando com terras de , até atingir o ponto **P14818**, de coordenadas **N 9.719.642,56m** e **E 581.634,11m**; deste segue com azimute de $359^{\circ}42'36''$ e distância de 5,14m, confrontando com terras de , até atingir o ponto **P14819**, de coordenadas **N 9.719.647,70m** e **E 581.634,08m**; deste segue com azimute de $0^{\circ}51'50''$ e distância de 2,52m, confrontando com terras de , até atingir o ponto **P14820**, de coordenadas **N 9.719.650,22m** e **E 581.634,12m**; deste segue com azimute de $6^{\circ}38'24''$ e distância de 5,28m, confrontando com terras de , até atingir o ponto **P14821**, de coordenadas **N 9.719.655,46m** e **E 581.634,73m**; deste segue com azimute de $20^{\circ}29'13''$ e distância de 0,97m, confrontando com terras de , até atingir o ponto **P14822**, de coordenadas **N 9.719.656,37m** e **E 581.635,07m**; deste segue com azimute de $52^{\circ}04'16''$ e distância de 4,84m, confrontando com terras de , até atingir o ponto **P14823**, de coordenadas **N 9.719.659,34m** e **E 581.638,88m**; deste segue com azimute de $34^{\circ}14'04''$ e distância de 4,73m, confrontando com terras de , até atingir o ponto **P14824**, de coordenadas **N 9.719.663,25m** e **E 581.641,54m**; deste segue com azimute de $350^{\circ}54'37''$ e distância de 4,78m, confrontando com terras de , até atingir o ponto **P14825**, de coordenadas **N 9.719.667,97m** e **E 581.640,79m**; deste segue com azimute de $323^{\circ}00'56''$ e distância de 5,20m, confrontando com terras de , até atingir o ponto



PREFEITURA DE SÃO LUÍS

SECRETARIA MUNICIPAL DE GOVERNO

MINUTA DE ANTEPROJETO DE LEI Nº _____ DE _____ DE 2019

P14826, de coordenadas **N 9.719.672,12m** e **E 581.637,66m**; deste segue com azimute de **343°42'53"** e distância de **5,14m**, confrontando com terras de , até atingir o ponto **P14827**, de coordenadas **N 9.719.677,06m** e **E 581.636,22m**; deste segue com azimute de **342°25'08"** e distância de **2,80m**, confrontando com terras de , até atingir o ponto **P14828**, de coordenadas **N 9.719.679,73m** e **E 581.635,37m**; deste segue com azimute de **350°38'04"** e distância de **3,12m**, confrontando com terras de , até atingir o ponto **P14829**, de coordenadas **N 9.719.682,80m** e **E 581.634,86m**; deste segue com azimute de **344°20'13"** e distância de **5,21m**, confrontando com terras de , até atingir o ponto **P14830**, de coordenadas **N 9.719.687,82m** e **E 581.633,46m**; deste segue com azimute de **341°40'43"** e distância de **3,19m**, confrontando com terras de , até atingir o ponto **P14831**, de coordenadas **N 9.719.690,85m** e **E 581.632,45m**; deste segue com azimute de **7°25'24"** e distância de **5,24m**, confrontando com terras de , até atingir o ponto **P14832**, de coordenadas **N 9.719.696,05m** e **E 581.633,13m**; deste segue com azimute de **46°56'51"** e distância de **0,53m**, confrontando com terras de , até atingir o ponto **P14833**, de coordenadas **N 9.719.696,41m** e **E 581.633,52m**; deste segue com azimute de **83°24'10"** e distância de **4,88m**, confrontando com terras de , até atingir o ponto **P14834**, de coordenadas **N 9.719.696,97m** e **E 581.638,36m**; deste segue com azimute de **98°00'22"** e distância de **5,05m**, confrontando com terras de , até atingir o ponto **P14835**, de coordenadas **N 9.719.696,26m** e **E 581.643,36m**; deste segue com azimute de **100°41'18"** e distância de **1,09m**, confrontando com terras de , até atingir o ponto **P14836**, de coordenadas **N 9.719.696,06m** e **E 581.644,43m**; deste segue com azimute de **105°27'46"** e distância de **5,17m**, confrontando com terras de , até atingir o ponto **P14837**, de coordenadas **N 9.719.694,68m** e **E 581.649,41m**; deste segue com azimute de **108°43'01"** e distância de **4,65m**, confrontando com terras de , até atingir o ponto **P14838**, de coordenadas **N 9.719.693,19m** e **E 581.653,81m**; deste segue com azimute de **113°07'59"** e distância de **5,21m**, confrontando com terras de , até atingir o ponto **P14839**, de coordenadas **N 9.719.691,14m** e **E 581.658,60m**; deste segue com azimute de **102°24'31"** e distância de **1,83m**, confrontando com terras de , até atingir o ponto **P14840**, de coordenadas **N 9.719.690,75m** e **E 581.660,39m**; deste segue com azimute de **104°21'22"** e distância de **5,09m**, confrontando com terras de , até atingir o ponto **P14841**, de coordenadas **N 9.719.689,49m** e **E 581.665,32m**; deste segue com azimute de **118°30'31"** e distância de **2,66m**, confrontando com terras de , até atingir o ponto **P14842**, de coordenadas **N 9.719.688,22m** e **E 581.667,66m**; deste segue com azimute de **118°30'31"** e distância de **0,05m**, confrontando com terras de , até atingir o ponto **P14843**, de coordenadas **N 9.719.688,19m** e **E 581.667,70m**; deste segue com azimute de **137°28'26"** e distância de **5,31m**, confrontando com terras de , até atingir o ponto **P14844**, de coordenadas **N 9.719.684,28m** e **E 581.671,29m**; deste segue com azimute de **143°07'56"** e distância de **3,07m**, confrontando com terras de , até atingir o ponto **P14845**, de coordenadas **N 9.719.681,82m** e **E 581.673,14m**; deste segue com azimute de **136°08'45"** e distância de **5,11m**, confrontando com terras de , até atingir o ponto **P14846**, de coordenadas **N 9.719.678,14m** e **E 581.676,68m**; deste segue com azimute de **136°08'45"** e distância de **0,02m**, confrontando com terras de , até atingir o ponto **P14847**, de coordenadas **N 9.719.678,12m** e **E 581.676,69m**; deste segue com azimute de **128°06'35"** e distância de **4,21m**, confrontando com terras de , até atingir o ponto **P14848**, de coordenadas **N 9.719.675,53m** e **E 581.680,00m**; deste segue com azimute de **106°08'53"** e distância de **5,06m**, confrontando com terras de , até atingir o ponto **P14849**, de coordenadas **N 9.719.674,12m** e **E 581.684,86m**; deste segue com azimute de **89°46'18"** e distância de **5,02m**, confrontando com terras de , até atingir o ponto **P14850**, de coordenadas **N 9.719.674,14m** e **E 581.689,88m**; deste segue com azimute de **85°01'24"** e distância de **2,50m**, confrontando com terras de , até atingir o ponto **P14851**, de coordenadas **N 9.719.674,36m** e **E 581.692,38m**; deste segue com azimute de **81°10'55"** e distância de **5,45m**, confrontando com terras de , até atingir o ponto **P14852**, de coordenadas **N 9.719.675,19m** e **E 581.697,76m**; deste segue com azimute de **74°53'56"** e distância de **4,17m**, confrontando com terras de , até atingir o ponto **P14853**, de coordenadas **N 9.719.676,28m** e **E 581.701,78m**; deste segue com azimute de **60°20'46"** e distância de **5,34m**, confrontando com terras de , até atingir o ponto **P14854**, de coordenadas **N 9.719.678,92m** e **E 581.706,42m**; deste segue com azimute de **30°28'50"** e distância de **0,32m**, confrontando com terras de , até atingir o ponto **P14855**, de coordenadas **N 9.719.679,20m** e **E 581.706,59m**; deste segue com azimute de **60°20'42"** e distância de **1,26m**, confrontando com terras de , até atingir o ponto **P14856**, de coordenadas **N 9.719.679,82m** e **E 581.707,68m**; deste segue com azimute de **30°29'28"** e distância de **3,18m**, confrontando com terras de , até atingir o ponto **P14857**, de coordenadas **N 9.719.682,56m** e **E 581.709,30m**; deste segue com azimute de **352°38'23"** e distância de **5,14m**, confrontando com terras de , até atingir o ponto **P14858**, de coordenadas **N 9.719.687,66m** e **E 581.708,64m**; deste segue com azimute de **340°00'35"** e distância de **6,12m**, confrontando com terras de , até atingir o ponto **P14859**, de coordenadas **N 9.719.693,40m** e **E 581.706,55m**; deste segue com azimute de **336°25'09"** e distância de **5,14m**, confrontando com terras de , até atingir o ponto **P14860**, de coordenadas **N 9.719.698,11m** e **E 581.704,49m**; deste segue com azimute de **331°50'21"** e distância de **5,19m**, confrontando com terras de , até atingir o ponto **P14861**, de coordenadas **N 9.719.702,69m** e **E 581.702,05m**; deste segue com



PREFEITURA DE SÃO LUÍS

SECRETARIA MUNICIPAL DE GOVERNO

MINUTA DE ANTEPROJETO DE LEI Nº _____ DE _____ DE 2019

azimute de 326°41'45" e distância de 5,06m, confrontando com terras de , até atingir o ponto **P14862**, de coordenadas **N 9.719.706,92m** e **E 581.699,26m**; deste segue com azimute de 331°08'21" e distância de 5,48m, confrontando com terras de , até atingir o ponto **P14863**, de coordenadas **N 9.719.711,72m** e **E 581.696,62m**; deste segue com azimute de 329°12'47" e distância de 5,56m, confrontando com terras de , até atingir o ponto **P14864**, de coordenadas **N 9.719.716,49m** e **E 581.693,77m**; deste segue com azimute de 329°33'30" e distância de 7,68m, confrontando com terras de , até atingir o ponto **P14865**, de coordenadas **N 9.719.723,12m** e **E 581.689,88m**; deste segue com azimute de 333°33'30" e distância de 5,41m, confrontando com terras de , até atingir o ponto **P14866**, de coordenadas **N 9.719.727,96m** e **E 581.687,48m**; deste segue com azimute de 326°14'15" e distância de 5,26m, confrontando com terras de , até atingir o ponto **P14867**, de coordenadas **N 9.719.732,33m** e **E 581.684,55m**; deste segue com azimute de 323°42'57" e distância de 3,03m, confrontando com terras de , até atingir o ponto **P14868**, de coordenadas **N 9.719.734,78m** e **E 581.682,75m**; deste segue com azimute de 325°50'00" e distância de 5,20m, confrontando com terras de , até atingir o ponto **P14869**, de coordenadas **N 9.719.739,08m** e **E 581.679,83m**; deste segue com azimute de 330°49'57" e distância de 6,16m, confrontando com terras de , até atingir o ponto **P14870**, de coordenadas **N 9.719.744,46m** e **E 581.676,83m**; deste segue com azimute de 331°43'49" e distância de 5,26m, confrontando com terras de , até atingir o ponto **P14871**, de coordenadas **N 9.719.749,09m** e **E 581.674,34m**; deste segue com azimute de 333°13'46" e distância de 5,24m, confrontando com terras de , até atingir o ponto **P14872**, de coordenadas **N 9.719.753,77m** e **E 581.671,98m**; deste segue com azimute de 338°28'51" e distância de 1,28m, confrontando com terras de , até atingir o ponto **P14873**, de coordenadas **N 9.719.754,96m** e **E 581.671,51m**; deste segue com azimute de 338°43'37" e distância de 6,97m, confrontando com terras de , até atingir o ponto **P14874**, de coordenadas **N 9.719.761,45m** e **E 581.668,98m**; deste segue com azimute de 340°41'36" e distância de 2,76m, confrontando com terras de , até atingir o ponto **P14875**, de coordenadas **N 9.719.764,06m** e **E 581.668,07m**; deste segue com azimute de 337°39'03" e distância de 5,01m, confrontando com terras de , até atingir o ponto **P14876**, de coordenadas **N 9.719.768,70m** e **E 581.666,16m**; deste segue com azimute de 330°45'58" e distância de 8,01m, confrontando com terras de , até atingir o ponto **P14877**, de coordenadas **N 9.719.775,69m** e **E 581.662,25m**; deste segue com azimute de 327°55'15" e distância de 5,01m, confrontando com terras de , até atingir o ponto **P14878**, de coordenadas **N 9.719.779,93m** e **E 581.659,59m**; deste segue com azimute de 291°20'40" e distância de 0,98m, confrontando com terras de , até atingir o ponto **P14879**, de coordenadas **N 9.719.780,29m** e **E 581.658,68m**; deste segue com azimute de 312°42'18" e distância de 4,33m, confrontando com terras de , até atingir o ponto **P14880**, de coordenadas **N 9.719.783,22m** e **E 581.655,50m**; deste segue com azimute de 322°48'17" e distância de 5,39m, confrontando com terras de , até atingir o ponto **P14881**, de coordenadas **N 9.719.787,52m** e **E 581.652,24m**; deste segue com azimute de 305°54'08" e distância de 3,67m, confrontando com terras de , até atingir o ponto **P14882**, de coordenadas **N 9.719.789,67m** e **E 581.649,27m**; deste segue com azimute de 288°43'38" e distância de 2,11m, confrontando com terras de , até atingir o ponto **P14883**, de coordenadas **N 9.719.790,35m** e **E 581.647,27m**; deste segue com azimute de 253°05'07" e distância de 3,92m, confrontando com terras de , até atingir o ponto **P14884**, de coordenadas **N 9.719.789,20m** e **E 581.643,52m**; deste segue com azimute de 241°42'05" e distância de 5,16m, confrontando com terras de , até atingir o ponto **P14885**, de coordenadas **N 9.719.786,76m** e **E 581.638,98m**; deste segue com azimute de 245°25'24" e distância de 0,93m, confrontando com terras de , até atingir o ponto **P14886**, de coordenadas **N 9.719.786,37m** e **E 581.638,13m**; deste segue com azimute de 271°14'44" e distância de 5,01m, confrontando com terras de , até atingir o ponto **P14887**, de coordenadas **N 9.719.786,48m** e **E 581.633,12m**; deste segue com azimute de 276°35'48" e distância de 0,74m, confrontando com terras de , até atingir o ponto **P14888**, de coordenadas **N 9.719.786,57m** e **E 581.632,38m**; deste segue com azimute de 265°14'54" e distância de 5,19m, confrontando com terras de , até atingir o ponto **P14889**, de coordenadas **N 9.719.786,14m** e **E 581.627,21m**; deste segue com azimute de 238°02'57" e distância de 0,67m, confrontando com terras de , até atingir o ponto **P14890**, de coordenadas **N 9.719.785,78m** e **E 581.626,65m**; deste segue com azimute de 226°45'26" e distância de 0,65m, confrontando com terras de , até atingir o ponto **P14891**, de coordenadas **N 9.719.785,34m** e **E 581.626,17m**; deste segue com azimute de 226°45'26" e distância de 0,13m, confrontando com terras de , até atingir o ponto **P14892**, de coordenadas **N 9.719.785,24m** e **E 581.626,07m**; deste segue com azimute de 265°13'53" e distância de 0,12m, confrontando com terras de , até atingir o ponto **P14893**, de coordenadas **N 9.719.785,23m** e **E 581.625,95m**; deste segue com azimute de 238°03'45" e distância de 0,67m, confrontando com terras de , até atingir o ponto **P14894**, de coordenadas **N 9.719.784,88m** e **E 581.625,38m**; deste segue com azimute de 226°45'15" e distância de 4,60m, confrontando com terras de , até atingir o ponto **P14895**, de coordenadas **N 9.719.781,73m** e **E 581.622,03m**; deste segue com azimute de 240°39'02" e distância de 0,26m, confrontando com terras de , até atingir o ponto **P14896**, de coordenadas **N 9.719.781,60m** e **E 581.621,81m**; deste segue com



PREFEITURA DE SÃO LUÍS

SECRETARIA MUNICIPAL DE GOVERNO

MINUTA DE ANTEPROJETO DE LEI Nº _____ DE _____ DE 2019

azimute de 242°08'49" e distância de 0,22m, confrontando com terras de , até atingir o ponto **P14897**, de coordenadas **N 9.719.781,50m** e **E 581.621,62m**; deste segue com azimute de 242°08'49" e distância de 4,84m, confrontando com terras de , até atingir o ponto **P14898**, de coordenadas **N 9.719.779,24m** e **E 581.617,34m**; deste segue com azimute de 240°06'18" e distância de 4,12m, confrontando com terras de , até atingir o ponto **P14899**, de coordenadas **N 9.719.777,19m** e **E 581.613,77m**; deste segue com azimute de 238°39'12" e distância de 5,08m, confrontando com terras de , até atingir o ponto **P14900**, de coordenadas **N 9.719.774,55m** e **E 581.609,43m**; deste segue com azimute de 245°44'35" e distância de 1,17m, confrontando com terras de , até atingir o ponto **P14901**, de coordenadas **N 9.719.774,07m** e **E 581.608,37m**; deste segue com azimute de 350°46'42" e distância de 1,99m, confrontando com terras de , até atingir o ponto **P14902**, de coordenadas **N 9.719.776,03m** e **E 581.608,05m**; deste segue com azimute de 55°44'35" e distância de 4,01m, confrontando com terras de , até atingir o ponto **P14903**, de coordenadas **N 9.719.778,29m** e **E 581.611,37m**; deste segue com azimute de 57°48'47" e distância de 5,28m, confrontando com terras de , até atingir o ponto **P14904**, de coordenadas **N 9.719.781,10m** e **E 581.615,83m**; deste segue com azimute de 67°40'37" e distância de 4,92m, confrontando com terras de , até atingir o ponto **P14905**, de coordenadas **N 9.719.782,97m** e **E 581.620,39m**; deste segue com azimute de 51°14'30" e distância de 1,26m, confrontando com terras de , até atingir o ponto **P14906**, de coordenadas **N 9.719.783,76m** e **E 581.621,37m**; deste segue com azimute de 67°40'27" e distância de 0,30m, confrontando com terras de , até atingir o ponto **P14907**, de coordenadas **N 9.719.783,87m** e **E 581.621,65m**; deste segue com azimute de 51°14'34" e distância de 4,23m, confrontando com terras de , até atingir o ponto **P14908**, de coordenadas **N 9.719.786,52m** e **E 581.624,94m**; deste segue com azimute de 12°27'18" e distância de 4,21m, confrontando com terras de , até atingir o ponto **P14909**, de coordenadas **N 9.719.790,63m** e **E 581.625,85m**; deste segue com azimute de 6°41'17" e distância de 2,76m, confrontando com terras de , até atingir o ponto **P14910**, de coordenadas **N 9.719.793,37m** e **E 581.626,17m**; deste segue com azimute de 28°13'21" e distância de 4,67m, confrontando com terras de , até atingir o ponto **P14911**, de coordenadas **N 9.719.797,49m** e **E 581.628,38m**; deste segue com azimute de 37°10'17" e distância de 5,55m, confrontando com terras de , até atingir o ponto **P14912**, de coordenadas **N 9.719.801,91m** e **E 581.631,73m**; deste segue com azimute de 14°02'38" e distância de 5,42m, confrontando com terras de , até atingir o ponto **P14913**, de coordenadas **N 9.719.807,17m** e **E 581.633,05m**; deste segue com azimute de 9°56'26" e distância de 3,35m, confrontando com terras de , até atingir o ponto **P14914**, de coordenadas **N 9.719.810,47m** e **E 581.633,63m**; deste segue com azimute de 45°19'19" e distância de 4,28m, confrontando com terras de , até atingir o ponto **P14915**, de coordenadas **N 9.719.813,47m** e **E 581.636,67m**; deste segue com azimute de 28°26'33" e distância de 5,14m, confrontando com terras de , até atingir o ponto **P14916**, de coordenadas **N 9.719.818,00m** e **E 581.639,12m**; deste segue com azimute de 19°55'11" e distância de 7,93m, confrontando com terras de , até atingir o ponto **P14917**, de coordenadas **N 9.719.825,45m** e **E 581.641,82m**; deste segue com azimute de 5°55'04" e distância de 6,69m, confrontando com terras de , até atingir o ponto **P14918**, de coordenadas **N 9.719.832,10m** e **E 581.642,51m**; deste segue com azimute de 330°44'07" e distância de 5,05m, confrontando com terras de , até atingir o ponto **P14919**, de coordenadas **N 9.719.836,50m** e **E 581.640,04m**; deste segue com azimute de 332°22'56" e distância de 5,33m, confrontando com terras de , até atingir o ponto **P14920**, de coordenadas **N 9.719.841,22m** e **E 581.637,57m**; deste segue com azimute de 328°20'19" e distância de 5,38m, confrontando com terras de , até atingir o ponto **P14921**, de coordenadas **N 9.719.845,80m** e **E 581.634,74m**; deste segue com azimute de 328°53'21" e distância de 5,09m, confrontando com terras de , até atingir o ponto **P14922**, de coordenadas **N 9.719.850,16m** e **E 581.632,12m**; deste segue com azimute de 326°35'13" e distância de 5,01m, confrontando com terras de , até atingir o ponto **P14923**, de coordenadas **N 9.719.854,34m** e **E 581.629,36m**; deste segue com azimute de 325°40'00" e distância de 5,23m, confrontando com terras de , até atingir o ponto **P14924**, de coordenadas **N 9.719.858,66m** e **E 581.626,41m**; deste segue com azimute de 329°48'08" e distância de 5,05m, confrontando com terras de , até atingir o ponto **P14925**, de coordenadas **N 9.719.863,02m** e **E 581.623,87m**; deste segue com azimute de 326°00'13" e distância de 5,24m, confrontando com terras de , até atingir o ponto **P14926**, de coordenadas **N 9.719.867,37m** e **E 581.620,94m**; deste segue com azimute de 329°36'20" e distância de 0,76m, confrontando com terras de , até atingir o ponto **P14927**, de coordenadas **N 9.719.868,03m** e **E 581.620,55m**; deste segue com azimute de 324°32'22" e distância de 5,46m, confrontando com terras de , até atingir o ponto **P14928**, de coordenadas **N 9.719.872,47m** e **E 581.617,39m**; deste segue com azimute de 299°57'08" e distância de 4,26m, confrontando com terras de , até atingir o ponto **P14929**, de coordenadas **N 9.719.874,60m** e **E 581.613,69m**; deste segue com azimute de 273°15'10" e distância de 4,18m, confrontando com terras de , até atingir o ponto **P14930**, de coordenadas **N 9.719.874,84m** e **E 581.609,52m**; deste segue com azimute de 359°44'39" e distância de 2,13m, confrontando com terras de , até atingir o ponto **P14931**, de coordenadas **N 9.719.876,97m** e **E 581.609,51m**; deste segue com azimute de 63°28'43" e distância de 1,51m, confrontando com terras de , até atingir o ponto



PREFEITURA DE SÃO LUÍS

SECRETARIA MUNICIPAL DE GOVERNO

MINUTA DE ANTEPROJETO DE LEI Nº _____ DE _____ DE 2019

P14932, de coordenadas N **9.719.877,64m** e E **581.610,86m**; deste segue com azimute de $333^{\circ}37'10''$ e distância de 0,24m, confrontando com terras de , até atingir o ponto **P14933**, de coordenadas N **9.719.877,86m** e E **581.610,75m**; deste segue com azimute de $63^{\circ}28'42''$ e distância de 1,53m, confrontando com terras de , até atingir o ponto **P14934**, de coordenadas N **9.719.878,54m** e E **581.612,12m**; deste segue com azimute de $333^{\circ}36'45''$ e distância de 5,32m, confrontando com terras de , até atingir o ponto **P14935**, de coordenadas N **9.719.883,31m** e E **581.609,76m**; deste segue com azimute de $337^{\circ}08'28''$ e distância de 2,98m, confrontando com terras de , até atingir o ponto **P14936**, de coordenadas N **9.719.886,05m** e E **581.608,60m**; deste segue com azimute de $335^{\circ}46'27''$ e distância de 5,16m, confrontando com terras de , até atingir o ponto **P14937**, de coordenadas N **9.719.890,75m** e E **581.606,48m**; deste segue com azimute de $335^{\circ}12'34''$ e distância de 2,84m, confrontando com terras de , até atingir o ponto **P14938**, de coordenadas N **9.719.893,33m** e E **581.605,29m**; deste segue com azimute de $327^{\circ}26'46''$ e distância de 5,32m, confrontando com terras de , até atingir o ponto **P14939**, de coordenadas N **9.719.897,82m** e E **581.602,43m**; deste segue com azimute de $335^{\circ}09'52''$ e distância de 5,37m, confrontando com terras de , até atingir o ponto **P14940**, de coordenadas N **9.719.902,70m** e E **581.600,17m**; deste segue com azimute de $334^{\circ}02'03''$ e distância de 0,92m, confrontando com terras de , até atingir o ponto **P14941**, de coordenadas N **9.719.903,53m** e E **581.599,77m**; deste segue com azimute de $330^{\circ}40'15''$ e distância de 5,11m, confrontando com terras de , até atingir o ponto **P14942**, de coordenadas N **9.719.907,98m** e E **581.597,27m**; deste segue com azimute de $331^{\circ}48'02''$ e distância de 5,25m, confrontando com terras de , até atingir o ponto **P14943**, de coordenadas N **9.719.912,61m** e E **581.594,78m**; deste segue com azimute de $335^{\circ}01'41''$ e distância de 5,34m, confrontando com terras de , até atingir o ponto **P14944**, de coordenadas N **9.719.917,45m** e E **581.592,53m**; deste segue com azimute de $333^{\circ}34'39''$ e distância de 5,32m, confrontando com terras de , até atingir o ponto **P14945**, de coordenadas N **9.719.922,22m** e E **581.590,16m**; deste segue com azimute de $334^{\circ}15'15''$ e distância de 5,36m, confrontando com terras de , até atingir o ponto **P14946**, de coordenadas N **9.719.927,04m** e E **581.587,83m**; deste segue com azimute de $331^{\circ}57'27''$ e distância de 5,30m, confrontando com terras de , até atingir o ponto **P14947**, de coordenadas N **9.719.931,72m** e E **581.585,34m**; deste segue com azimute de $334^{\circ}16'43''$ e distância de 4,29m, confrontando com terras de , até atingir o ponto **P14948**, de coordenadas N **9.719.935,59m** e E **581.583,48m**; deste segue com azimute de $337^{\circ}51'08''$ e distância de 3,39m, confrontando com terras de , até atingir o ponto **P14949**, de coordenadas N **9.719.938,73m** e E **581.582,20m**; deste segue com azimute de $336^{\circ}22'18''$ e distância de 4,40m, confrontando com terras de , até atingir o ponto **P14950**, de coordenadas N **9.719.942,76m** e E **581.580,44m**; deste segue com azimute de $313^{\circ}29'06''$ e distância de 2,59m, confrontando com terras de , até atingir o ponto **P14951**, de coordenadas N **9.719.944,54m** e E **581.578,56m**; deste segue com azimute de $278^{\circ}01'02''$ e distância de 2,94m, confrontando com terras de , até atingir o ponto **P14952**, de coordenadas N **9.719.944,95m** e E **581.575,64m**; deste segue com azimute de $246^{\circ}59'53''$ e distância de 4,21m, confrontando com terras de , até atingir o ponto **P14953**, de coordenadas N **9.719.943,30m** e E **581.571,77m**; deste segue com azimute de $231^{\circ}14'52''$ e distância de 0,86m, confrontando com terras de , até atingir o ponto **P14954**, de coordenadas N **9.719.942,77m** e E **581.571,10m**; deste segue com azimute de $231^{\circ}14'52''$ e distância de 0,39m, confrontando com terras de , até atingir o ponto **P14955**, de coordenadas N **9.719.942,52m** e E **581.570,80m**; deste segue com azimute de $246^{\circ}59'22''$ e distância de 0,31m, confrontando com terras de , até atingir o ponto **P14956**, de coordenadas N **9.719.942,40m** e E **581.570,51m**; deste segue com azimute de $231^{\circ}14'52''$ e distância de 4,99m, confrontando com terras de , até atingir o ponto **P14957**, de coordenadas N **9.719.939,28m** e E **581.566,61m**; deste segue com azimute de $232^{\circ}27'50''$ e distância de 3,49m, confrontando com terras de , até atingir o ponto **P14958**, de coordenadas N **9.719.937,15m** e E **581.563,85m**; deste segue com azimute de $273^{\circ}03'29''$ e distância de 0,18m, confrontando com terras de , até atingir o ponto **P14959**, de coordenadas N **9.719.937,16m** e E **581.563,67m**; deste segue com azimute de $273^{\circ}03'29''$ e distância de 4,10m, confrontando com terras de , até atingir o ponto **P14960**, de coordenadas N **9.719.937,38m** e E **581.559,58m**; deste segue com azimute de $282^{\circ}28'48''$ e distância de 4,78m, confrontando com terras de , até atingir o ponto **P14961**, de coordenadas N **9.719.938,41m** e E **581.554,91m**; deste segue com azimute de $307^{\circ}15'32''$ e distância de 5,01m, confrontando com terras de , até atingir o ponto **P14962**, de coordenadas N **9.719.941,45m** e E **581.550,92m**; deste segue com azimute de $311^{\circ}06'13''$ e distância de 5,05m, confrontando com terras de , até atingir o ponto **P14963**, de coordenadas N **9.719.944,77m** e E **581.547,12m**; deste segue com azimute de $304^{\circ}01'56''$ e distância de 1,02m, confrontando com terras de , até atingir o ponto **P14964**, de coordenadas N **9.719.945,34m** e E **581.546,27m**; deste segue com azimute de $322^{\circ}39'18''$ e distância de 4,61m, confrontando com terras de , até atingir o ponto **P14965**, de coordenadas N **9.719.949,00m** e E **581.543,48m**; deste segue com azimute de $345^{\circ}53'02''$ e distância de 0,75m, confrontando com terras de , até atingir o ponto **P14966**, de coordenadas N **9.719.949,72m** e E **581.543,29m**; deste segue com azimute de $125^{\circ}52'49''$ e distância de 4,38m, confrontando com terras de , até atingir o ponto **P14967**, de



PREFEITURA DE SÃO LUÍS

SECRETARIA MUNICIPAL DE GOVERNO

MINUTA DE ANTEPROJETO DE LEI Nº _____ DE _____ DE 2019

coordenadas N 9.719.947,16m e E 581.546,84m; deste segue com azimute de 125°52'49" e distância de 0,05m, confrontando com terras de , até atingir o ponto P14968, de coordenadas N 9.719.947,13m e E 581.546,88m; deste segue com azimute de 131°40'43" e distância de 4,95m, confrontando com terras de , até atingir o ponto P14969, de coordenadas N 9.719.943,84m e E 581.550,58m; deste segue com azimute de 131°40'43" e distância de 0,08m, confrontando com terras de , até atingir o ponto P14970, de coordenadas N 9.719.943,79m e E 581.550,64m; deste segue com azimute de 123°22'59" e distância de 0,60m, confrontando com terras de , até atingir o ponto P14971, de coordenadas N 9.719.943,45m e E 581.551,14m; deste segue com azimute de 117°16'22" e distância de 4,52m, confrontando com terras de , até atingir o ponto P14972, de coordenadas N 9.719.941,38m e E 581.555,16m; deste segue com azimute de 73°15'36" e distância de 5,13m, confrontando com terras de , até atingir o ponto P14973, de coordenadas N 9.719.942,86m e E 581.560,07m; deste segue com azimute de 40°42'54" e distância de 0,93m, confrontando com terras de , até atingir o ponto P14974, de coordenadas N 9.719.943,56m e E 581.560,68m; deste segue com azimute de 73°15'28" e distância de 0,68m, confrontando com terras de , até atingir o ponto P14975, de coordenadas N 9.719.943,76m e E 581.561,34m; deste segue com azimute de 40°42'38" e distância de 5,00m, confrontando com terras de , até atingir o ponto P14976, de coordenadas N 9.719.947,55m e E 581.564,60m; deste segue com azimute de 41°03'32" e distância de 1,02m, confrontando com terras de , até atingir o ponto P14977, de coordenadas N 9.719.948,32m e E 581.565,27m; deste segue com azimute de 46°56'18" e distância de 5,18m, confrontando com terras de , até atingir o ponto P14978, de coordenadas N 9.719.951,86m e E 581.569,05m; deste segue com azimute de 48°10'18" e distância de 1,37m, confrontando com terras de , até atingir o ponto P14979, de coordenadas N 9.719.952,77m e E 581.570,07m; deste segue com azimute de 43°52'54" e distância de 5,00m, confrontando com terras de , até atingir o ponto P14980, de coordenadas N 9.719.956,37m e E 581.573,54m; deste segue com azimute de 27°28'08" e distância de 1,08m, confrontando com terras de , até atingir o ponto P14981, de coordenadas N 9.719.957,33m e E 581.574,04m; deste segue com azimute de 353°38'24" e distância de 5,09m, confrontando com terras de , até atingir o ponto P14982, de coordenadas N 9.719.962,39m e E 581.573,47m; deste segue com azimute de 341°24'14" e distância de 0,79m, confrontando com terras de , até atingir o ponto P14983, de coordenadas N 9.719.963,14m e E 581.573,22m; deste segue com azimute de 345°08'41" e distância de 5,19m, confrontando com terras de , até atingir o ponto P14984, de coordenadas N 9.719.968,15m e E 581.571,89m; deste segue com azimute de 345°44'37" e distância de 3,09m, confrontando com terras de , até atingir o ponto P14985, de coordenadas N 9.719.971,15m e E 581.571,13m; deste segue com azimute de 354°44'33" e distância de 5,11m, confrontando com terras de , até atingir o ponto P14986, de coordenadas N 9.719.976,24m e E 581.570,66m; deste segue com azimute de 347°10'28" e distância de 3,96m, confrontando com terras de , até atingir o ponto P14987, de coordenadas N 9.719.980,10m e E 581.569,78m; deste segue com azimute de 349°38'33" e distância de 5,35m, confrontando com terras de , até atingir o ponto P14988, de coordenadas N 9.719.985,36m e E 581.568,82m; deste segue com azimute de 355°24'39" e distância de 3,46m, confrontando com terras de , até atingir o ponto P14989, de coordenadas N 9.719.988,81m e E 581.568,54m; deste segue com azimute de 356°08'00" e distância de 5,20m, confrontando com terras de , até atingir o ponto P14990, de coordenadas N 9.719.994,00m e E 581.568,19m; deste segue com azimute de 357°33'02" e distância de 5,26m, confrontando com terras de , até atingir o ponto P14991, de coordenadas N 9.719.999,26m e E 581.567,97m; deste segue com azimute de 357°32'47" e distância de 1,73m, confrontando com terras de , até atingir o ponto P14992, de coordenadas N 9.720.000,99m e E 581.567,89m; deste segue com azimute de 357°43'55" e distância de 5,28m, confrontando com terras de , até atingir o ponto P14993, de coordenadas N 9.720.006,27m e E 581.567,68m; deste segue com azimute de 358°43'06" e distância de 4,02m, confrontando com terras de , até atingir o ponto P14994, de coordenadas N 9.720.010,29m e E 581.567,59m; deste segue com azimute de 0°36'46" e distância de 5,24m, confrontando com terras de , até atingir o ponto P14995, de coordenadas N 9.720.015,52m e E 581.567,65m; deste segue com azimute de 1°06'57" e distância de 2,36m, confrontando com terras de , até atingir o ponto P14996, de coordenadas N 9.720.017,89m e E 581.567,70m; deste segue com azimute de 2°31'56" e distância de 5,36m, confrontando com terras de , até atingir o ponto P14997, de coordenadas N 9.720.023,25m e E 581.567,93m; deste segue com azimute de 9°09'44" e distância de 2,45m, confrontando com terras de , até atingir o ponto P14998, de coordenadas N 9.720.025,66m e E 581.568,32m; deste segue com azimute de 13°35'13" e distância de 5,01m, confrontando com terras de , até atingir o ponto P14999, de coordenadas N 9.720.030,53m e E 581.569,50m; deste segue com azimute de 9°12'15" e distância de 2,48m, confrontando com terras de , até atingir o ponto P15000, de coordenadas N 9.720.032,98m e E 581.569,90m; deste segue com azimute de 6°54'42" e distância de 4,76m, confrontando com terras de , até atingir o ponto P15001, de coordenadas N 9.720.037,71m e E 581.570,47m; deste segue com azimute de 0°08'46" e distância de 3,53m, confrontando com terras de , até atingir o ponto P15002, de coordenadas N 9.720.041,24m e E 581.570,48m; deste segue com azimute de 347°23'23" e



PREFEITURA DE SÃO LUÍS

SECRETARIA MUNICIPAL DE GOVERNO

MINUTA DE ANTEPROJETO DE LEI Nº _____ DE _____ DE 2019

distância de 4,65m, confrontando com terras de , até atingir o ponto **P15003**, de coordenadas **N 9.720.045,78m** e **E 581.569,46m**; deste segue com azimute de 13°34'28" e distância de 5,27m, confrontando com terras de , até atingir o ponto **P15004**, de coordenadas **N 9.720.050,90m** e **E 581.570,70m**; deste segue com azimute de 21°53'58" e distância de 1,19m, confrontando com terras de , até atingir o ponto **P15005**, de coordenadas **N 9.720.052,00m** e **E 581.571,15m**; deste segue com azimute de 25°06'10" e distância de 5,36m, confrontando com terras de , até atingir o ponto **P15006**, de coordenadas **N 9.720.056,86m** e **E 581.573,42m**; deste segue com azimute de 22°11'26" e distância de 1,86m, confrontando com terras de , até atingir o ponto **P15007**, de coordenadas **N 9.720.058,58m** e **E 581.574,12m**; deste segue com azimute de 18°22'38" e distância de 5,01m, confrontando com terras de , até atingir o ponto **P15008**, de coordenadas **N 9.720.063,34m** e **E 581.575,70m**; deste segue com azimute de 19°15'22" e distância de 3,27m, confrontando com terras de , até atingir o ponto **P15009**, de coordenadas **N 9.720.066,42m** e **E 581.576,78m**; deste segue com azimute de 9°38'26" e distância de 5,18m, confrontando com terras de , até atingir o ponto **P15010**, de coordenadas **N 9.720.071,53m** e **E 581.577,65m**; deste segue com azimute de 12°22'05" e distância de 2,82m, confrontando com terras de , até atingir o ponto **P15011**, de coordenadas **N 9.720.074,29m** e **E 581.578,25m**; deste segue com azimute de 20°41'10" e distância de 5,26m, confrontando com terras de , até atingir o ponto **P15012**, de coordenadas **N 9.720.079,21m** e **E 581.580,11m**; deste segue com azimute de 23°44'04" e distância de 5,41m, confrontando com terras de , até atingir o ponto **P15013**, de coordenadas **N 9.720.084,16m** e **E 581.582,29m**; deste segue com azimute de 27°30'24" e distância de 5,12m, confrontando com terras de , até atingir o ponto **P15014**, de coordenadas **N 9.720.088,70m** e **E 581.584,65m**; deste segue com azimute de 26°30'34" e distância de 0,92m, confrontando com terras de , até atingir o ponto **P15015**, de coordenadas **N 9.720.089,52m** e **E 581.585,06m**; deste segue com azimute de 24°15'08" e distância de 5,12m, confrontando com terras de , até atingir o ponto **P15016**, de coordenadas **N 9.720.094,19m** e **E 581.587,16m**; deste segue com azimute de 28°38'50" e distância de 3,85m, confrontando com terras de , até atingir o ponto **P15017**, de coordenadas **N 9.720.097,57m** e **E 581.589,01m**; deste segue com azimute de 31°23'09" e distância de 5,10m, confrontando com terras de , até atingir o ponto **P15018**, de coordenadas **N 9.720.101,92m** e **E 581.591,67m**; deste segue com azimute de 31°17'37" e distância de 3,10m, confrontando com terras de , até atingir o ponto **P15019**, de coordenadas **N 9.720.104,57m** e **E 581.593,28m**; deste segue com azimute de 29°49'21" e distância de 5,22m, confrontando com terras de , até atingir o ponto **P15020**, de coordenadas **N 9.720.109,10m** e **E 581.595,87m**; deste segue com azimute de 34°39'00" e distância de 1,52m, confrontando com terras de , até atingir o ponto **P15021**, de coordenadas **N 9.720.110,35m** e **E 581.596,74m**; deste segue com azimute de 36°10'02" e distância de 5,24m, confrontando com terras de , até atingir o ponto **P15022**, de coordenadas **N 9.720.114,58m** e **E 581.599,83m**; deste segue com azimute de 36°03'43" e distância de 1,46m, confrontando com terras de , até atingir o ponto **P15023**, de coordenadas **N 9.720.115,76m** e **E 581.600,69m**; deste segue com azimute de 36°26'05" e distância de 2,90m, confrontando com terras de , até atingir o ponto **P15024**, de coordenadas **N 9.720.118,09m** e **E 581.602,41m**; deste segue com azimute de 27°21'17" e distância de 3,96m, confrontando com terras de , até atingir o ponto **P15025**, de coordenadas **N 9.720.121,60m** e **E 581.604,23m**; deste segue com azimute de 35°54'02" e distância de 3,16m, confrontando com terras de , até atingir o ponto **P15026**, de coordenadas **N 9.720.124,16m** e **E 581.606,08m**; deste segue com azimute de 40°53'24" e distância de 4,86m, confrontando com terras de , até atingir o ponto **P15027**, de coordenadas **N 9.720.127,84m** e **E 581.609,26m**; deste segue com azimute de 33°51'37" e distância de 5,40m, confrontando com terras de , até atingir o ponto **P15028**, de coordenadas **N 9.720.132,32m** e **E 581.612,27m**; deste segue com azimute de 54°26'36" e distância de 3,52m, confrontando com terras de , até atingir o ponto **P15029**, de coordenadas **N 9.720.134,37m** e **E 581.615,13m**; deste segue com azimute de 70°05'24" e distância de 1,00m, confrontando com terras de , até atingir o ponto **P15030**, de coordenadas **N 9.720.134,71m** e **E 581.616,08m**; deste segue com azimute de 68°09'48" e distância de 5,26m, confrontando com terras de , até atingir o ponto **P15031**, de coordenadas **N 9.720.136,67m** e **E 581.620,96m**; deste segue com azimute de 62°05'52" e distância de 0,63m, confrontando com terras de , até atingir o ponto **P15032**, de coordenadas **N 9.720.136,96m** e **E 581.621,52m**; deste segue com azimute de 46°06'00" e distância de 0,81m, confrontando com terras de , até atingir o ponto **P15033**, de coordenadas **N 9.720.137,52m** e **E 581.622,10m**; deste segue com azimute de 68°09'46" e distância de 0,14m, confrontando com terras de , até atingir o ponto **P15034**, de coordenadas **N 9.720.137,57m** e **E 581.622,22m**; deste segue com azimute de 62°05'01" e distância de 0,63m, confrontando com terras de , até atingir o ponto **P15035**, de coordenadas **N 9.720.137,87m** e **E 581.622,78m**; deste segue com azimute de 46°06'10" e distância de 5,62m, confrontando com terras de , até atingir o ponto **P15036**, de coordenadas **N 9.720.141,76m** e **E 581.626,83m**; deste segue com azimute de 47°50'01" e distância de 4,59m, confrontando com terras de , até atingir o ponto **P15037**, de coordenadas **N 9.720.144,84m** e **E 581.630,23m**; deste segue com azimute de 57°11'14" e distância de 4,12m, confrontando com terras de , até atingir o ponto **P15038**, de coordenadas **N 9.720.147,08m** e **E 581.633,69m**; deste segue com azimute de 57°09'39" e distância de 0,79m, confrontando com terras de , até atingir o ponto **P15039**, de coordenadas **N 9.720.147,50m** e **E**



PREFEITURA DE SÃO LUÍS

SECRETARIA MUNICIPAL DE GOVERNO

MINUTA DE ANTEPROJETO DE LEI Nº _____ DE _____ DE 2019

581.634,35m; deste segue com azimute de 57°08'41" e distância de 0,63m, confrontando com terras de , até atingir o ponto **P15040**, de coordenadas **N 9.720.147,85m** e **E 581.634,88m**; deste segue com azimute de 72°03'26" e distância de 5,02m, confrontando com terras de , até atingir o ponto **P15041**, de coordenadas **N 9.720.149,39m** e **E 581.639,66m**; deste segue com azimute de 84°55'33" e distância de 1,98m, confrontando com terras de , até atingir o ponto **P15042**, de coordenadas **N 9.720.149,57m** e **E 581.641,63m**; deste segue com azimute de 81°43'05" e distância de 5,05m, confrontando com terras de , até atingir o ponto **P15043**, de coordenadas **N 9.720.150,29m** e **E 581.646,62m**; deste segue com azimute de 75°07'23" e distância de 3,15m, confrontando com terras de , até atingir o ponto **P15044**, de coordenadas **N 9.720.151,10m** e **E 581.649,67m**; deste segue com azimute de 72°21'08" e distância de 5,08m, confrontando com terras de , até atingir o ponto **P15045**, de coordenadas **N 9.720.152,64m** e **E 581.654,50m**; deste segue com azimute de 73°37'07" e distância de 1,95m, confrontando com terras de , até atingir o ponto **P15046**, de coordenadas **N 9.720.153,19m** e **E 581.656,37m**; deste segue com azimute de 71°20'49" e distância de 5,06m, confrontando com terras de , até atingir o ponto **P15047**, de coordenadas **N 9.720.154,81m** e **E 581.661,17m**; deste segue com azimute de 60°14'45" e distância de 5,27m, confrontando com terras de , até atingir o ponto **P15048**, de coordenadas **N 9.720.157,42m** e **E 581.665,74m**; deste segue com azimute de 51°32'46" e distância de 1,04m, confrontando com terras de , até atingir o ponto **P15049**, de coordenadas **N 9.720.158,07m** e **E 581.666,56m**; deste segue com azimute de 60°14'35" e distância de 0,51m, confrontando com terras de , até atingir o ponto **P15050**, de coordenadas **N 9.720.158,32m** e **E 581.667,00m**; deste segue com azimute de 51°32'43" e distância de 2,07m, confrontando com terras de , até atingir o ponto **P15051**, de coordenadas **N 9.720.159,62m** e **E 581.668,63m**; deste segue com azimute de 55°48'18" e distância de 3,98m, confrontando com terras de , até atingir o ponto **P15052**, de coordenadas **N 9.720.161,85m** e **E 581.671,91m**; deste segue com azimute de 61°03'44" e distância de 2,68m, confrontando com terras de , até atingir o ponto **P15053**, de coordenadas **N 9.720.163,15m** e **E 581.674,26m**; deste segue com azimute de 65°32'43" e distância de 5,14m, confrontando com terras de , até atingir o ponto **P15054**, de coordenadas **N 9.720.165,28m** e **E 581.678,94m**; deste segue com azimute de 65°45'44" e distância de 1,89m, confrontando com terras de , até atingir o ponto **P15055**, de coordenadas **N 9.720.166,05m** e **E 581.680,67m**; deste segue com azimute de 56°59'49" e distância de 5,09m, confrontando com terras de , até atingir o ponto **P15056**, de coordenadas **N 9.720.168,83m** e **E 581.684,94m**; deste segue com azimute de 63°12'25" e distância de 1,60m, confrontando com terras de , até atingir o ponto **P15057**, de coordenadas **N 9.720.169,55m** e **E 581.686,37m**; deste segue com azimute de 62°39'26" e distância de 5,29m, confrontando com terras de , até atingir o ponto **P15058**, de coordenadas **N 9.720.171,98m** e **E 581.691,07m**; deste segue com azimute de 61°14'07" e distância de 5,20m, confrontando com terras de , até atingir o ponto **P15059**, de coordenadas **N 9.720.174,48m** e **E 581.695,63m**; deste segue com azimute de 59°54'11" e distância de 1,78m, confrontando com terras de , até atingir o ponto **P15060**, de coordenadas **N 9.720.175,38m** e **E 581.697,17m**; deste segue com azimute de 59°13'05" e distância de 5,12m, confrontando com terras de , até atingir o ponto **P15061**, de coordenadas **N 9.720.177,99m** e **E 581.701,56m**; deste segue com azimute de 60°22'55" e distância de 4,50m, confrontando com terras de , até atingir o ponto **P15062**, de coordenadas **N 9.720.180,22m** e **E 581.705,47m**; deste segue com azimute de 60°23'47" e distância de 5,28m, confrontando com terras de , até atingir o ponto **P15063**, de coordenadas **N 9.720.182,82m** e **E 581.710,06m**; deste segue com azimute de 60°53'56" e distância de 4,54m, confrontando com terras de , até atingir o ponto **P15064**, de coordenadas **N 9.720.185,03m** e **E 581.714,02m**; deste segue com azimute de 68°21'14" e distância de 5,01m, confrontando com terras de , até atingir o ponto **P15065**, de coordenadas **N 9.720.186,88m** e **E 581.718,68m**; deste segue com azimute de 37°16'34" e distância de 0,20m, confrontando com terras de , até atingir o ponto **P15066**, de coordenadas **N 9.720.187,04m** e **E 581.718,80m**; deste segue com azimute de 76°23'37" e distância de 5,09m, confrontando com terras de , até atingir o ponto **P15067**, de coordenadas **N 9.720.188,24m** e **E 581.723,75m**; deste segue com azimute de 74°53'31" e distância de 5,32m, confrontando com terras de , até atingir o ponto **P15068**, de coordenadas **N 9.720.189,62m** e **E 581.728,89m**; deste segue com azimute de 75°29'41" e distância de 5,10m, confrontando com terras de , até atingir o ponto **P15069**, de coordenadas **N 9.720.190,90m** e **E 581.733,83m**; deste segue com azimute de 73°17'41" e distância de 5,11m, confrontando com terras de , até atingir o ponto **P15070**, de coordenadas **N 9.720.192,37m** e **E 581.738,72m**; deste segue com azimute de 71°11'59" e distância de 5,28m, confrontando com terras de , até atingir o ponto **P15071**, de coordenadas **N 9.720.194,07m** e **E 581.743,73m**; deste segue com azimute de 67°56'16" e distância de 5,11m, confrontando com terras de , até atingir o ponto **P15072**, de coordenadas **N 9.720.195,99m** e **E 581.748,47m**; deste segue com azimute de 61°33'09" e distância de 5,20m, confrontando com terras de , até atingir o ponto **P15073**, de coordenadas **N 9.720.198,47m** e **E 581.753,04m**; deste segue com azimute de 61°07'54" e distância de 5,01m, confrontando com terras de , até atingir o ponto **P15074**, de coordenadas **N 9.720.200,89m** e **E 581.757,42m**; deste segue com azimute de 59°45'21" e distância de 5,15m, confrontando com terras de , até atingir o ponto **P15075**, de coordenadas **N 9.720.203,48m** e **E 581.761,87m**; deste segue com azimute de 62°12'12" e distância de 5,03m, confrontando com terras de , até atingir



PREFEITURA DE SÃO LUÍS

SECRETARIA MUNICIPAL DE GOVERNO

MINUTA DE ANTEPROJETO DE LEI Nº _____ DE _____ DE 2019

o ponto **P15076**, de coordenadas **N 9.720.205,83m** e **E 581.766,32m**; deste segue com azimute de $59^{\circ}14'56''$ e distância de 5,10m, confrontando com terras de , até atingir o ponto **P15077**, de coordenadas **N 9.720.208,44m** e **E 581.770,71m**; deste segue com azimute de $61^{\circ}03'39''$ e distância de 5,46m, confrontando com terras de , até atingir o ponto **P15078**, de coordenadas **N 9.720.211,08m** e **E 581.775,49m**; deste segue com azimute de $57^{\circ}54'28''$ e distância de 5,14m, confrontando com terras de , até atingir o ponto **P15079**, de coordenadas **N 9.720.213,81m** e **E 581.779,84m**; deste segue com azimute de $46^{\circ}11'29''$ e distância de 0,47m, confrontando com terras de , até atingir o ponto **P15080**, de coordenadas **N 9.720.214,13m** e **E 581.780,18m**; deste segue com azimute de $57^{\circ}54'36''$ e distância de 1,09m, confrontando com terras de , até atingir o ponto **P15081**, de coordenadas **N 9.720.214,71m** e **E 581.781,10m**; deste segue com azimute de $46^{\circ}11'19''$ e distância de 5,01m, confrontando com terras de , até atingir o ponto **P15082**, de coordenadas **N 9.720.218,18m** e **E 581.784,72m**; deste segue com azimute de $45^{\circ}51'12''$ e distância de 6,65m, confrontando com terras de , até atingir o ponto **P15083**, de coordenadas **N 9.720.222,81m** e **E 581.789,49m**; deste segue com azimute de $45^{\circ}00'00''$ e distância de 5,70m, confrontando com terras de , até atingir o ponto **P15084**, de coordenadas **N 9.720.226,84m** e **E 581.793,52m**; deste segue com azimute de $49^{\circ}11'55''$ e distância de 4,35m, confrontando com terras de , até atingir o ponto **P15085**, de coordenadas **N 9.720.229,68m** e **E 581.796,81m**; deste segue com azimute de $48^{\circ}01'37''$ e distância de 6,03m, confrontando com terras de , até atingir o ponto **P15086**, de coordenadas **N 9.720.233,71m** e **E 581.801,29m**; deste segue com azimute de $41^{\circ}10'08''$ e distância de 6,35m, confrontando com terras de , até atingir o ponto **P15087**, de coordenadas **N 9.720.238,49m** e **E 581.805,47m**; deste segue com azimute de $40^{\circ}19'54''$ e distância de 5,30m, confrontando com terras de , até atingir o ponto **P15088**, de coordenadas **N 9.720.242,53m** e **E 581.808,90m**; deste segue com azimute de $48^{\circ}35'11''$ e distância de 4,97m, confrontando com terras de , até atingir o ponto **P15089**, de coordenadas **N 9.720.245,82m** e **E 581.812,63m**; deste segue com azimute de $46^{\circ}25'39''$ e distância de 4,54m, confrontando com terras de , até atingir o ponto **P15090**, de coordenadas **N 9.720.248,95m** e **E 581.815,92m**; deste segue com azimute de $37^{\circ}16'35''$ e distância de 3,95m, confrontando com terras de , até atingir o ponto **P15091**, de coordenadas **N 9.720.252,09m** e **E 581.818,31m**; deste segue com azimute de $46^{\circ}22'41''$ e distância de 4,12m, confrontando com terras de , até atingir o ponto **P15092**, de coordenadas **N 9.720.254,93m** e **E 581.821,29m**; deste segue com azimute de $24^{\circ}40'44''$ e distância de 4,28m, confrontando com terras de , até atingir o ponto **P15093**, de coordenadas **N 9.720.258,82m** e **E 581.823,08m**; deste segue com azimute de $10^{\circ}43'29''$ e distância de 2,21m, confrontando com terras de , até atingir o ponto **P15094**, de coordenadas **N 9.720.260,99m** e **E 581.823,49m**; deste segue com azimute de $354^{\circ}30'54''$ e distância de 5,05m, confrontando com terras de , até atingir o ponto **P15095**, de coordenadas **N 9.720.266,02m** e **E 581.823,00m**; deste segue com azimute de $348^{\circ}06'53''$ e distância de 0,88m, confrontando com terras de , até atingir o ponto **P15096**, de coordenadas **N 9.720.266,88m** e **E 581.822,82m**; deste segue com azimute de $337^{\circ}06'07''$ e distância de 5,31m, confrontando com terras de , até atingir o ponto **P15097**, de coordenadas **N 9.720.271,77m** e **E 581.820,76m**; deste segue com azimute de $339^{\circ}07'30''$ e distância de 1,37m, confrontando com terras de , até atingir o ponto **P15098**, de coordenadas **N 9.720.273,05m** e **E 581.820,27m**; deste segue com azimute de $311^{\circ}43'46''$ e distância de 4,66m, confrontando com terras de , até atingir o ponto **P15099**, de coordenadas **N 9.720.276,15m** e **E 581.816,79m**; deste segue com azimute de $295^{\circ}04'48''$ e distância de 3,95m, confrontando com terras de , até atingir o ponto **P15100**, de coordenadas **N 9.720.277,82m** e **E 581.813,21m**; deste segue com azimute de $337^{\circ}59'15''$ e distância de 5,14m, confrontando com terras de , até atingir o ponto **P15101**, de coordenadas **N 9.720.282,59m** e **E 581.811,29m**; deste segue com azimute de $349^{\circ}59'23''$ e distância de 1,39m, confrontando com terras de , até atingir o ponto **P15102**, de coordenadas **N 9.720.283,96m** e **E 581.811,05m**; deste segue com azimute de $358^{\circ}46'15''$ e distância de 5,41m, confrontando com terras de , até atingir o ponto **P15103**, de coordenadas **N 9.720.289,37m** e **E 581.810,93m**; deste segue com azimute de $0^{\circ}21'28''$ e distância de 4,96m, confrontando com terras de , até atingir o ponto **P15104**, de coordenadas **N 9.720.294,33m** e **E 581.810,96m**; deste segue com azimute de $3^{\circ}53'18''$ e distância de 5,29m, confrontando com terras de , até atingir o ponto **P15105**, de coordenadas **N 9.720.299,61m** e **E 581.811,32m**; deste segue com azimute de $6^{\circ}03'05''$ e distância de 3,40m, confrontando com terras de , até atingir o ponto **P15106**, de coordenadas **N 9.720.302,99m** e **E 581.811,68m**; deste segue com azimute de $347^{\circ}29'54''$ e distância de 5,49m, confrontando com terras de , até atingir o ponto **P15107**, de coordenadas **N 9.720.308,35m** e **E 581.810,49m**; deste segue com azimute de $337^{\circ}39'55''$ e distância de 5,29m, confrontando com terras de , até atingir o ponto **P15108**, de coordenadas **N 9.720.313,24m** e **E 581.808,48m**; deste segue com azimute de $332^{\circ}31'23''$ e distância de 5,48m, confrontando com terras de , até atingir o ponto **P15109**, de coordenadas **N 9.720.318,10m** e **E 581.805,95m**; deste segue com azimute de $330^{\circ}06'36''$ e distância de 5,34m, confrontando com terras de , até atingir o ponto **P15110**, de coordenadas **N 9.720.322,72m** e **E 581.803,29m**; deste segue com azimute de $325^{\circ}07'23''$ e distância de 5,38m, confrontando com terras de , até atingir o ponto **P15111**, de coordenadas **N 9.720.327,14m** e **E 581.800,22m**; deste segue com azimute de $329^{\circ}52'11''$ e distância de 5,29m, confrontando com terras de , até atingir o ponto



PREFEITURA DE SÃO LUÍS

SECRETARIA MUNICIPAL DE GOVERNO

MINUTA DE ANTEPROJETO DE LEI Nº _____ DE _____ DE 2019

P15112, de coordenadas **N 9.720.331,72m** e **E 581.797,56m**; deste segue com azimute de $332^{\circ}02'14''$ e distância de 1,50m, confrontando com terras de , até atingir o ponto **P15113**, de coordenadas **N 9.720.333,04m** e **E 581.796,85m**; deste segue com azimute de $316^{\circ}40'48''$ e distância de 5,28m, confrontando com terras de , até atingir o ponto **P15114**, de coordenadas **N 9.720.336,89m** e **E 581.793,23m**; deste segue com azimute de $315^{\circ}21'03''$ e distância de 5,20m, confrontando com terras de , até atingir o ponto **P15115**, de coordenadas **N 9.720.340,59m** e **E 581.789,58m**; deste segue com azimute de $309^{\circ}33'10''$ e distância de 5,19m, confrontando com terras de , até atingir o ponto **P15116**, de coordenadas **N 9.720.343,89m** e **E 581.785,57m**; deste segue com azimute de $314^{\circ}52'43''$ e distância de 4,34m, confrontando com terras de , até atingir o ponto **P15117**, de coordenadas **N 9.720.346,96m** e **E 581.782,50m**; deste segue com azimute de $316^{\circ}32'36''$ e distância de 5,30m, confrontando com terras de , até atingir o ponto **P15118**, de coordenadas **N 9.720.350,81m** e **E 581.778,85m**; deste segue com azimute de $320^{\circ}20'00''$ e distância de 5,07m, confrontando com terras de , até atingir o ponto **P15119**, de coordenadas **N 9.720.354,71m** e **E 581.775,61m**; deste segue com azimute de $321^{\circ}39'14''$ e distância de 5,42m, confrontando com terras de , até atingir o ponto **P15120**, de coordenadas **N 9.720.358,96m** e **E 581.772,25m**; deste segue com azimute de $318^{\circ}46'09''$ e distância de 5,03m, confrontando com terras de , até atingir o ponto **P15121**, de coordenadas **N 9.720.362,74m** e **E 581.768,93m**; deste segue com azimute de $314^{\circ}42'16''$ e distância de 5,34m, confrontando com terras de , até atingir o ponto **P15122**, de coordenadas **N 9.720.366,50m** e **E 581.765,14m**; deste segue com azimute de $316^{\circ}24'40''$ e distância de 5,20m, confrontando com terras de , até atingir o ponto **P15123**, de coordenadas **N 9.720.370,26m** e **E 581.761,55m**; deste segue com azimute de $315^{\circ}20'19''$ e distância de 5,27m, confrontando com terras de , até atingir o ponto **P15124**, de coordenadas **N 9.720.374,01m** e **E 581.757,85m**; deste segue com azimute de $316^{\circ}57'47''$ e distância de 5,12m, confrontando com terras de , até atingir o ponto **P15125**, de coordenadas **N 9.720.377,75m** e **E 581.754,36m**; deste segue com azimute de $314^{\circ}23'07''$ e distância de 5,41m, confrontando com terras de , até atingir o ponto **P15126**, de coordenadas **N 9.720.381,53m** e **E 581.750,50m**; deste segue com azimute de $308^{\circ}49'02''$ e distância de 5,34m, confrontando com terras de , até atingir o ponto **P15127**, de coordenadas **N 9.720.384,88m** e **E 581.746,33m**; deste segue com azimute de $301^{\circ}22'41''$ e distância de 5,07m, confrontando com terras de , até atingir o ponto **P15128**, de coordenadas **N 9.720.387,52m** e **E 581.742,00m**; deste segue com azimute de $302^{\circ}29'05''$ e distância de 5,49m, confrontando com terras de , até atingir o ponto **P15129**, de coordenadas **N 9.720.390,47m** e **E 581.737,37m**; deste segue com azimute de $306^{\circ}50'04''$ e distância de 4,84m, confrontando com terras de , até atingir o ponto **P15130**, de coordenadas **N 9.720.393,37m** e **E 581.733,50m**; deste segue com azimute de $306^{\circ}33'31''$ e distância de 5,12m, confrontando com terras de , até atingir o ponto **P15131**, de coordenadas **N 9.720.396,42m** e **E 581.729,39m**; deste segue com azimute de $304^{\circ}30'45''$ e distância de 5,26m, confrontando com terras de , até atingir o ponto **P15132**, de coordenadas **N 9.720.399,40m** e **E 581.725,06m**; deste segue com azimute de $303^{\circ}33'53''$ e distância de 5,45m, confrontando com terras de , até atingir o ponto **P15133**, de coordenadas **N 9.720.402,41m** e **E 581.720,52m**; deste segue com azimute de $299^{\circ}10'50''$ e distância de 2,52m, confrontando com terras de , até atingir o ponto **P15134**, de coordenadas **N 9.720.403,64m** e **E 581.718,32m**; deste segue com azimute de $300^{\circ}35'09''$ e distância de 5,02m, confrontando com terras de , até atingir o ponto **P15135**, de coordenadas **N 9.720.406,19m** e **E 581.714,00m**; deste segue com azimute de $302^{\circ}56'51''$ e distância de 5,56m, confrontando com terras de , até atingir o ponto **P15136**, de coordenadas **N 9.720.409,22m** e **E 581.709,33m**; deste segue com azimute de $301^{\circ}33'43''$ e distância de 5,50m, confrontando com terras de , até atingir o ponto **P15137**, de coordenadas **N 9.720.412,10m** e **E 581.704,64m**; deste segue com azimute de $303^{\circ}05'00''$ e distância de 5,29m, confrontando com terras de , até atingir o ponto **P15138**, de coordenadas **N 9.720.414,99m** e **E 581.700,21m**; deste segue com azimute de $303^{\circ}37'35''$ e distância de 5,48m, confrontando com terras de , até atingir o ponto **P15139**, de coordenadas **N 9.720.418,02m** e **E 581.695,64m**; deste segue com azimute de $299^{\circ}43'12''$ e distância de 5,16m, confrontando com terras de , até atingir o ponto **P15140**, de coordenadas **N 9.720.420,58m** e **E 581.691,16m**; deste segue com azimute de $292^{\circ}26'12''$ e distância de 5,08m, confrontando com terras de , até atingir o ponto **P15141**, de coordenadas **N 9.720.422,52m** e **E 581.686,47m**; deste segue com azimute de $294^{\circ}25'28''$ e distância de 5,08m, confrontando com terras de , até atingir o ponto **P15142**, de coordenadas **N 9.720.424,62m** e **E 581.681,85m**; deste segue com azimute de $298^{\circ}02'21''$ e distância de 5,46m, confrontando com terras de , até atingir o ponto **P15143**, de coordenadas **N 9.720.427,18m** e **E 581.677,03m**; deste segue com azimute de $295^{\circ}50'26''$ e distância de 5,02m, confrontando com terras de , até atingir o ponto **P15144**, de coordenadas **N 9.720.429,37m** e **E 581.672,51m**; deste segue com azimute de $297^{\circ}31'12''$ e distância de 5,37m, confrontando com terras de , até atingir o ponto **P15145**, de coordenadas **N 9.720.431,85m** e **E 581.667,75m**; deste segue com azimute de $298^{\circ}23'12''$ e distância de 5,19m, confrontando com terras de , até atingir o ponto **P15146**, de coordenadas **N 9.720.434,32m** e **E 581.663,18m**; deste segue com azimute de $289^{\circ}52'07''$ e distância de 2,01m, confrontando com terras de , até atingir o ponto



PREFEITURA DE SÃO LUÍS

SECRETARIA MUNICIPAL DE GOVERNO

MINUTA DE ANTEPROJETO DE LEI Nº _____ DE _____ DE 2019

P15147, de coordenadas **N 9.720.435,00m** e **E 581.661,29m**; deste segue com azimute de $291^{\circ}50'50''$ e distância de 5,09m, confrontando com terras de , até atingir o ponto **P15148**, de coordenadas **N 9.720.436,90m** e **E 581.656,56m**; deste segue com azimute de $290^{\circ}01'37''$ e distância de 5,37m, confrontando com terras de , até atingir o ponto **P15149**, de coordenadas **N 9.720.438,74m** e **E 581.651,52m**; deste segue com azimute de $288^{\circ}27'53''$ e distância de 5,50m, confrontando com terras de , até atingir o ponto **P15150**, de coordenadas **N 9.720.440,48m** e **E 581.646,30m**; deste segue com azimute de $287^{\circ}53'14''$ e distância de 5,10m, confrontando com terras de , até atingir o ponto **P15151**, de coordenadas **N 9.720.442,04m** e **E 581.641,45m**; deste segue com azimute de $288^{\circ}08'28''$ e distância de 5,49m, confrontando com terras de , até atingir o ponto **P15152**, de coordenadas **N 9.720.443,75m** e **E 581.636,24m**; deste segue com azimute de $287^{\circ}23'05''$ e distância de 5,45m, confrontando com terras de , até atingir o ponto **P15153**, de coordenadas **N 9.720.445,38m** e **E 581.631,04m**; deste segue com azimute de $286^{\circ}47'15''$ e distância de 5,29m, confrontando com terras de , até atingir o ponto **P15154**, de coordenadas **N 9.720.446,91m** e **E 581.625,97m**; deste segue com azimute de $288^{\circ}14'51''$ e distância de 5,51m, confrontando com terras de , até atingir o ponto **P15155**, de coordenadas **N 9.720.448,63m** e **E 581.620,74m**; deste segue com azimute de $289^{\circ}07'57''$ e distância de 5,32m, confrontando com terras de , até atingir o ponto **P15156**, de coordenadas **N 9.720.450,38m** e **E 581.615,71m**; deste segue com azimute de $290^{\circ}07'10''$ e distância de 5,02m, confrontando com terras de , até atingir o ponto **P15157**, de coordenadas **N 9.720.452,11m** e **E 581.611,00m**; deste segue com azimute de $290^{\circ}19'51''$ e distância de 5,24m, confrontando com terras de , até atingir o ponto **P15158**, de coordenadas **N 9.720.453,93m** e **E 581.606,08m**; deste segue com azimute de $286^{\circ}32'24''$ e distância de 5,31m, confrontando com terras de , até atingir o ponto **P15159**, de coordenadas **N 9.720.455,44m** e **E 581.601,00m**; deste segue com azimute de $281^{\circ}18'05''$ e distância de 5,18m, confrontando com terras de , até atingir o ponto **P15160**, de coordenadas **N 9.720.456,45m** e **E 581.595,91m**; deste segue com azimute de $274^{\circ}58'02''$ e distância de 5,00m, confrontando com terras de , até atingir o ponto **P15161**, de coordenadas **N 9.720.456,89m** e **E 581.590,93m**; deste segue com azimute de $278^{\circ}59'06''$ e distância de 1,20m, confrontando com terras de , até atingir o ponto **P15162**, de coordenadas **N 9.720.457,07m** e **E 581.589,74m**; deste segue com azimute de $281^{\circ}03'32''$ e distância de 5,06m, confrontando com terras de , até atingir o ponto **P15163**, de coordenadas **N 9.720.458,04m** e **E 581.584,78m**; deste segue com azimute de $279^{\circ}45'31''$ e distância de 5,31m, confrontando com terras de , até atingir o ponto **P15164**, de coordenadas **N 9.720.458,94m** e **E 581.579,54m**; deste segue com azimute de $279^{\circ}00'47''$ e distância de 5,24m, confrontando com terras de , até atingir o ponto **P15165**, de coordenadas **N 9.720.459,77m** e **E 581.574,37m**; deste segue com azimute de $278^{\circ}40'52''$ e distância de 5,41m, confrontando com terras de , até atingir o ponto **P15166**, de coordenadas **N 9.720.460,58m** e **E 581.569,02m**; deste segue com azimute de $278^{\circ}29'23''$ e distância de 5,09m, confrontando com terras de , até atingir o ponto **P15167**, de coordenadas **N 9.720.461,33m** e **E 581.563,98m**; deste segue com azimute de $287^{\circ}57'05''$ e distância de 4,57m, confrontando com terras de , até atingir o ponto **P15168**, de coordenadas **N 9.720.462,74m** e **E 581.559,63m**; deste segue com azimute de $277^{\circ}14'51''$ e distância de 5,34m, confrontando com terras de , até atingir o ponto **P15169**, de coordenadas **N 9.720.463,42m** e **E 581.554,33m**; deste segue com azimute de $274^{\circ}55'08''$ e distância de 2,05m, confrontando com terras de , até atingir o ponto **P15170**, de coordenadas **N 9.720.463,59m** e **E 581.552,29m**; deste segue com azimute de $275^{\circ}11'58''$ e distância de 5,25m, confrontando com terras de , até atingir o ponto **P15171**, de coordenadas **N 9.720.464,07m** e **E 581.547,05m**; deste segue com azimute de $274^{\circ}23'47''$ e distância de 5,41m, confrontando com terras de , até atingir o ponto **P15172**, de coordenadas **N 9.720.464,48m** e **E 581.541,66m**; deste segue com azimute de $275^{\circ}43'47''$ e distância de 5,38m, confrontando com terras de , até atingir o ponto **P15173**, de coordenadas **N 9.720.465,02m** e **E 581.536,30m**; deste segue com azimute de $271^{\circ}09'07''$ e distância de 5,47m, confrontando com terras de , até atingir o ponto **P15174**, de coordenadas **N 9.720.465,13m** e **E 581.530,83m**; deste segue com azimute de $272^{\circ}21'48''$ e distância de 5,17m, confrontando com terras de , até atingir o ponto **P15175**, de coordenadas **N 9.720.465,34m** e **E 581.525,67m**; deste segue com azimute de $271^{\circ}16'35''$ e distância de 5,21m, confrontando com terras de , até atingir o ponto **P15176**, de coordenadas **N 9.720.465,46m** e **E 581.520,47m**; deste segue com azimute de $273^{\circ}22'02''$ e distância de 5,24m, confrontando com terras de , até atingir o ponto **P15177**, de coordenadas **N 9.720.465,77m** e **E 581.515,23m**; deste segue com azimute de $270^{\circ}45'03''$ e distância de 5,19m, confrontando com terras de , até atingir o ponto **P15178**, de coordenadas **N 9.720.465,84m** e **E 581.510,04m**; deste segue com azimute de $274^{\circ}36'06''$ e distância de 5,09m, confrontando com terras de , até atingir o ponto **P15179**, de coordenadas **N 9.720.466,24m** e **E 581.504,97m**; deste segue com azimute de $274^{\circ}06'44''$ e distância de 5,20m, confrontando com terras de , até atingir o ponto **P15180**, de coordenadas **N 9.720.466,62m** e **E 581.499,79m**; deste segue com azimute de $270^{\circ}29'12''$ e distância de 5,18m, confrontando com terras de , até atingir o ponto **P15181**, de coordenadas **N 9.720.466,66m** e **E 581.494,61m**; deste segue com azimute de $272^{\circ}19'47''$ e distância de 5,09m, confrontando com terras de , até atingir o ponto



PREFEITURA DE SÃO LUÍS

SECRETARIA MUNICIPAL DE GOVERNO

MINUTA DE ANTEPROJETO DE LEI Nº _____ DE _____ DE 2019

P15182, de coordenadas N **9.720.466,87m** e E **581.489,52m**; deste segue com azimute de $273^{\circ}52'27''$ e distância de 5,52m, confrontando com terras de , até atingir o ponto **P15183**, de coordenadas N **9.720.467,24m** e E **581.484,01m**; deste segue com azimute de $273^{\circ}28'59''$ e distância de 5,02m, confrontando com terras de , até atingir o ponto **P15184**, de coordenadas N **9.720.467,55m** e E **581.479,00m**; deste segue com azimute de $272^{\circ}41'12''$ e distância de 5,44m, confrontando com terras de , até atingir o ponto **P15185**, de coordenadas N **9.720.467,80m** e E **581.473,56m**; deste segue com azimute de $274^{\circ}07'53''$ e distância de 5,18m, confrontando com terras de , até atingir o ponto **P15186**, de coordenadas N **9.720.468,17m** e E **581.468,40m**; deste segue com azimute de $274^{\circ}06'24''$ e distância de 5,04m, confrontando com terras de , até atingir o ponto **P15187**, de coordenadas N **9.720.468,54m** e E **581.463,37m**; deste segue com azimute de $275^{\circ}47'09''$ e distância de 5,53m, confrontando com terras de , até atingir o ponto **P15188**, de coordenadas N **9.720.469,09m** e E **581.457,88m**; deste segue com azimute de $276^{\circ}56'07''$ e distância de 5,21m, confrontando com terras de , até atingir o ponto **P15189**, de coordenadas N **9.720.469,72m** e E **581.452,70m**; deste segue com azimute de $275^{\circ}50'05''$ e distância de 5,56m, confrontando com terras de , até atingir o ponto **P15190**, de coordenadas N **9.720.470,29m** e E **581.447,18m**; deste segue com azimute de $277^{\circ}29'38''$ e distância de 5,45m, confrontando com terras de , até atingir o ponto **P15191**, de coordenadas N **9.720.471,00m** e E **581.441,77m**; deste segue com azimute de $277^{\circ}21'46''$ e distância de 5,17m, confrontando com terras de , até atingir o ponto **P15192**, de coordenadas N **9.720.471,66m** e E **581.436,64m**; deste segue com azimute de $277^{\circ}35'51''$ e distância de 5,23m, confrontando com terras de , até atingir o ponto **P15193**, de coordenadas N **9.720.472,35m** e E **581.431,45m**; deste segue com azimute de $275^{\circ}36'54''$ e distância de 5,01m, confrontando com terras de , até atingir o ponto **P15194**, de coordenadas N **9.720.472,84m** e E **581.426,47m**; deste segue com azimute de $274^{\circ}47'14''$ e distância de 5,22m, confrontando com terras de , até atingir o ponto **P15195**, de coordenadas N **9.720.473,28m** e E **581.421,26m**; deste segue com azimute de $275^{\circ}34'09''$ e distância de 5,04m, confrontando com terras de , até atingir o ponto **P15196**, de coordenadas N **9.720.473,77m** e E **581.416,25m**; deste segue com azimute de $275^{\circ}07'51''$ e distância de 5,30m, confrontando com terras de , até atingir o ponto **P15197**, de coordenadas N **9.720.474,24m** e E **581.410,97m**; deste segue com azimute de $273^{\circ}45'55''$ e distância de 5,38m, confrontando com terras de , até atingir o ponto **P15198**, de coordenadas N **9.720.474,59m** e E **581.405,60m**; deste segue com azimute de $270^{\circ}59'05''$ e distância de 5,47m, confrontando com terras de , até atingir o ponto **P15199**, de coordenadas N **9.720.474,69m** e E **581.400,13m**; deste segue com azimute de $270^{\circ}04'45''$ e distância de 5,06m, confrontando com terras de , até atingir o ponto **P15200**, de coordenadas N **9.720.474,70m** e E **581.395,07m**; deste segue com azimute de $270^{\circ}02'29''$ e distância de 5,56m, confrontando com terras de , até atingir o ponto **P15201**, de coordenadas N **9.720.474,70m** e E **581.389,52m**; deste segue com azimute de $267^{\circ}26'32''$ e distância de 5,36m, confrontando com terras de , até atingir o ponto **P15202**, de coordenadas N **9.720.474,46m** e E **581.384,17m**; deste segue com azimute de $264^{\circ}41'34''$ e distância de 5,47m, confrontando com terras de , até atingir o ponto **P15203**, de coordenadas N **9.720.473,95m** e E **581.378,72m**; deste segue com azimute de $263^{\circ}23'20''$ e distância de 5,16m, confrontando com terras de , até atingir o ponto **P15204**, de coordenadas N **9.720.473,36m** e E **581.373,60m**; deste segue com azimute de $264^{\circ}25'08''$ e distância de 5,55m, confrontando com terras de , até atingir o ponto **P15205**, de coordenadas N **9.720.472,82m** e E **581.368,07m**; deste segue com azimute de $262^{\circ}51'30''$ e distância de 5,08m, confrontando com terras de , até atingir o ponto **P15206**, de coordenadas N **9.720.472,19m** e E **581.363,03m**; deste segue com azimute de $262^{\circ}19'20''$ e distância de 5,01m, confrontando com terras de , até atingir o ponto **P15207**, de coordenadas N **9.720.471,52m** e E **581.358,06m**; deste segue com azimute de $259^{\circ}48'13''$ e distância de 5,01m, confrontando com terras de , até atingir o ponto **P15208**, de coordenadas N **9.720.470,63m** e E **581.353,13m**; deste segue com azimute de $261^{\circ}05'02''$ e distância de 5,17m, confrontando com terras de , até atingir o ponto **P15209**, de coordenadas N **9.720.469,83m** e E **581.348,02m**; deste segue com azimute de $260^{\circ}31'07''$ e distância de 5,44m, confrontando com terras de , até atingir o ponto **P15210**, de coordenadas N **9.720.468,93m** e E **581.342,65m**; deste segue com azimute de $259^{\circ}17'12''$ e distância de 5,37m, confrontando com terras de , até atingir o ponto **P15211**, de coordenadas N **9.720.467,94m** e E **581.337,38m**; deste segue com azimute de $259^{\circ}13'21''$ e distância de 5,09m, confrontando com terras de , até atingir o ponto **P15212**, de coordenadas N **9.720.466,99m** e E **581.332,38m**; deste segue com azimute de $257^{\circ}24'03''$ e distância de 5,21m, confrontando com terras de , até atingir o ponto **P15213**, de coordenadas N **9.720.465,85m** e E **581.327,30m**; deste segue com azimute de $256^{\circ}53'13''$ e distância de 5,22m, confrontando com terras de , até atingir o ponto **P15214**, de coordenadas N **9.720.464,66m** e E **581.322,21m**; deste segue com azimute de $257^{\circ}01'23''$ e distância de 5,37m, confrontando com terras de , até atingir o ponto **P15215**, de coordenadas N **9.720.463,46m** e E **581.316,98m**; deste segue com azimute de $255^{\circ}30'31''$ e distância de 5,28m, confrontando com terras de , até atingir o ponto **P15216**, de coordenadas N **9.720.462,14m** e E **581.311,87m**; deste segue com azimute de $253^{\circ}13'28''$ e distância de 5,33m, confrontando com terras de , até atingir o ponto



PREFEITURA DE SÃO LUÍS

SECRETARIA MUNICIPAL DE GOVERNO

MINUTA DE ANTEPROJETO DE LEI Nº _____ DE _____ DE 2019

P15217, de coordenadas **N 9.720.460,60m** e **E 581.306,76m**; deste segue com azimute de **250°10'06"** e distância de **5,31m**, confrontando com terras de , até atingir o ponto **P15218**, de coordenadas **N 9.720.458,80m** e **E 581.301,77m**; deste segue com azimute de **249°41'42"** e distância de **5,40m**, confrontando com terras de , até atingir o ponto **P15219**, de coordenadas **N 9.720.456,93m** e **E 581.296,71m**; deste segue com azimute de **251°19'29"** e distância de **5,05m**, confrontando com terras de , até atingir o ponto **P15220**, de coordenadas **N 9.720.455,31m** e **E 581.291,92m**; deste segue com azimute de **249°49'10"** e distância de **5,23m**, confrontando com terras de , até atingir o ponto **P15221**, de coordenadas **N 9.720.453,50m** e **E 581.287,01m**; deste segue com azimute de **245°54'05"** e distância de **5,30m**, confrontando com terras de , até atingir o ponto **P15222**, de coordenadas **N 9.720.451,34m** e **E 581.282,17m**; deste segue com azimute de **246°22'53"** e distância de **5,43m**, confrontando com terras de , até atingir o ponto **P15223**, de coordenadas **N 9.720.449,16m** e **E 581.277,20m**; deste segue com azimute de **247°20'42"** e distância de **5,14m**, confrontando com terras de , até atingir o ponto **P15224**, de coordenadas **N 9.720.447,19m** e **E 581.272,46m**; deste segue com azimute de **241°28'24"** e distância de **5,45m**, confrontando com terras de , até atingir o ponto **P15225**, de coordenadas **N 9.720.444,58m** e **E 581.267,67m**; deste segue com azimute de **240°11'57"** e distância de **5,58m**, confrontando com terras de , até atingir o ponto **P15226**, de coordenadas **N 9.720.441,81m** e **E 581.262,83m**; deste segue com azimute de **243°59'16"** e distância de **5,24m**, confrontando com terras de , até atingir o ponto **P15227**, de coordenadas **N 9.720.439,51m** e **E 581.258,13m**; deste segue com azimute de **239°32'37"** e distância de **5,03m**, confrontando com terras de , até atingir o ponto **P15228**, de coordenadas **N 9.720.436,96m** e **E 581.253,79m**; deste segue com azimute de **238°31'26"** e distância de **1,49m**, confrontando com terras de , até atingir o ponto **P15229**, de coordenadas **N 9.720.436,18m** e **E 581.252,51m**; deste segue com azimute de **238°31'26"** e distância de **3,70m**, confrontando com terras de , até atingir o ponto **P15230**, de coordenadas **N 9.720.434,25m** e **E 581.249,35m**; deste segue com azimute de **240°24'53"** e distância de **0,05m**, confrontando com terras de , até atingir o ponto **P15231**, de coordenadas **N 9.720.434,22m** e **E 581.249,31m**; deste segue com azimute de **240°24'53"** e distância de **5,16m**, confrontando com terras de , até atingir o ponto **P15232**, de coordenadas **N 9.720.431,68m** e **E 581.244,82m**; deste segue com azimute de **238°46'36"** e distância de **5,11m**, confrontando com terras de , até atingir o ponto **P15233**, de coordenadas **N 9.720.429,03m** e **E 581.240,45m**; deste segue com azimute de **236°22'24"** e distância de **0,13m**, confrontando com terras de , até atingir o ponto **P15234**, de coordenadas **N 9.720.428,96m** e **E 581.240,35m**; deste segue com azimute de **236°22'24"** e distância de **5,39m**, confrontando com terras de , até atingir o ponto **P15235**, de coordenadas **N 9.720.425,97m** e **E 581.235,86m**; deste segue com azimute de **234°45'37"** e distância de **5,57m**, confrontando com terras de , até atingir o ponto **P15236**, de coordenadas **N 9.720.422,76m** e **E 581.231,31m**; deste segue com azimute de **229°35'20"** e distância de **0,11m**, confrontando com terras de , até atingir o ponto **P15237**, de coordenadas **N 9.720.422,69m** e **E 581.231,23m**; deste segue com azimute de **234°45'40"** e distância de **1,44m**, confrontando com terras de , até atingir o ponto **P15238**, de coordenadas **N 9.720.421,86m** e **E 581.230,05m**; deste segue com azimute de **229°35'35"** e distância de **5,33m**, confrontando com terras de , até atingir o ponto **P15239**, de coordenadas **N 9.720.418,40m** e **E 581.225,99m**; deste segue com azimute de **231°17'17"** e distância de **5,18m**, confrontando com terras de , até atingir o ponto **P15240**, de coordenadas **N 9.720.415,16m** e **E 581.221,95m**; deste segue com azimute de **232°15'05"** e distância de **5,21m**, confrontando com terras de , até atingir o ponto **P15241**, de coordenadas **N 9.720.411,97m** e **E 581.217,83m**; deste segue com azimute de **229°15'25"** e distância de **5,02m**, confrontando com terras de , até atingir o ponto **P15242**, de coordenadas **N 9.720.408,70m** e **E 581.214,03m**; deste segue com azimute de **228°52'24"** e distância de **5,50m**, confrontando com terras de , até atingir o ponto **P15243**, de coordenadas **N 9.720.405,08m** e **E 581.209,88m**; deste segue com azimute de **222°15'59"** e distância de **5,22m**, confrontando com terras de , até atingir o ponto **P15244**, de coordenadas **N 9.720.401,22m** e **E 581.206,37m**; deste segue com azimute de **222°33'15"** e distância de **5,45m**, confrontando com terras de , até atingir o ponto **P15245**, de coordenadas **N 9.720.397,20m** e **E 581.202,68m**; deste segue com azimute de **217°55'14"** e distância de **5,01m**, confrontando com terras de , até atingir o ponto **P15246**, de coordenadas **N 9.720.393,24m** e **E 581.199,60m**; deste segue com azimute de **219°46'42"** e distância de **5,22m**, confrontando com terras de , até atingir o ponto **P15247**, de coordenadas **N 9.720.389,24m** e **E 581.196,27m**; deste segue com azimute de **217°50'48"** e distância de **5,35m**, confrontando com terras de , até atingir o ponto **P15248**, de coordenadas **N 9.720.385,01m** e **E 581.192,98m**; deste segue com azimute de **223°01'35"** e distância de **5,32m**, confrontando com terras de , até atingir o ponto **P15249**, de coordenadas **N 9.720.381,12m** e **E 581.189,36m**; deste segue com azimute de **219°46'51"** e distância de **5,32m**, confrontando com terras de , até atingir o ponto **P15250**, de coordenadas **N 9.720.377,03m** e **E 581.185,95m**; deste segue com azimute de **221°26'59"** e distância de **5,06m**, confrontando com terras de , até atingir o ponto **P15251**, de coordenadas **N 9.720.373,24m** e **E 581.182,60m**; deste segue com azimute de **219°39'08"** e distância de **5,23m**, confrontando com terras de , até atingir o ponto



PREFEITURA DE SÃO LUÍS

SECRETARIA MUNICIPAL DE GOVERNO

MINUTA DE ANTEPROJETO DE LEI Nº _____ DE _____ DE 2019

P15252, de coordenadas N **9.720.369,22m** e E **581.179,27m**; deste segue com azimute de 218°02'43" e distância de 5,11m, confrontando com terras de , até atingir o ponto **P15253**, de coordenadas N **9.720.365,19m** e E **581.176,11m**; deste segue com azimute de 216°30'45" e distância de 5,17m, confrontando com terras de , até atingir o ponto **P15254**, de coordenadas N **9.720.361,03m** e E **581.173,04m**; deste segue com azimute de 210°48'58" e distância de 5,28m, confrontando com terras de , até atingir o ponto **P15255**, de coordenadas N **9.720.356,50m** e E **581.170,33m**; deste segue com azimute de 218°42'29" e distância de 5,14m, confrontando com terras de , até atingir o ponto **P15256**, de coordenadas N **9.720.352,48m** e E **581.167,11m**; deste segue com azimute de 216°11'45" e distância de 5,08m, confrontando com terras de , até atingir o ponto **P15257**, de coordenadas N **9.720.348,39m** e E **581.164,12m**; deste segue com azimute de 208°42'48" e distância de 2,55m, confrontando com terras de , até atingir o ponto **P15258**, de coordenadas N **9.720.346,15m** e E **581.162,89m**; deste segue com azimute de 165°05'21" e distância de 5,04m, confrontando com terras de , até atingir o ponto **P15259**, de coordenadas N **9.720.341,28m** e E **581.164,19m**; deste segue com azimute de 134°10'48" e distância de 4,98m, confrontando com terras de , até atingir o ponto **P15260**, de coordenadas N **9.720.337,81m** e E **581.167,76m**; deste segue com azimute de 134°10'48" e distância de 0,10m, confrontando com terras de , até atingir o ponto **P15261**, de coordenadas N **9.720.337,73m** e E **581.167,84m**; deste segue com azimute de 100°28'29" e distância de 3,66m, confrontando com terras de , até atingir o ponto **P15262**, de coordenadas N **9.720.337,07m** e E **581.171,44m**; deste segue com azimute de 119°52'29" e distância de 3,20m, confrontando com terras de , até atingir o ponto **P15263**, de coordenadas N **9.720.335,47m** e E **581.174,21m**; deste segue com azimute de 246°15'44" e distância de 3,35m, confrontando com terras de , até atingir o ponto **P15264**, de coordenadas N **9.720.334,12m** e E **581.171,14m**; deste segue com azimute de 283°40'07" e distância de 5,18m, confrontando com terras de , até atingir o ponto **P15265**, de coordenadas N **9.720.335,35m** e E **581.166,11m**; deste segue com azimute de 288°47'36" e distância de 1,42m, confrontando com terras de , até atingir o ponto **P15266**, de coordenadas N **9.720.335,80m** e E **581.164,77m**; deste segue com azimute de 285°13'25" e distância de 5,10m, confrontando com terras de , até atingir o ponto **P15267**, de coordenadas N **9.720.337,14m** e E **581.159,85m**; deste segue com azimute de 263°12'40" e distância de 1,61m, confrontando com terras de , até atingir o ponto **P15268**, de coordenadas N **9.720.336,95m** e E **581.158,25m**; deste segue com azimute de 237°55'10" e distância de 1,55m, confrontando com terras de , até atingir o ponto **P15269**, de coordenadas N **9.720.336,13m** e E **581.156,94m**; deste segue com azimute de 237°55'10" e distância de 3,79m, confrontando com terras de , até atingir o ponto **P15270**, de coordenadas N **9.720.334,12m** e E **581.153,72m**; deste segue com azimute de 225°20'07" e distância de 0,44m, confrontando com terras de , até atingir o ponto **P15271**, de coordenadas N **9.720.333,81m** e E **581.153,41m**; deste segue com azimute de 237°55'11" e distância de 1,12m, confrontando com terras de , até atingir o ponto **P15272**, de coordenadas N **9.720.333,22m** e E **581.152,46m**; deste segue com azimute de 225°20'16" e distância de 1,69m, confrontando com terras de , até atingir o ponto **P15273**, de coordenadas N **9.720.332,03m** e E **581.151,26m**; deste segue com azimute de 214°13'53" e distância de 5,30m, confrontando com terras de , até atingir o ponto **P15274**, de coordenadas N **9.720.327,64m** e E **581.148,28m**; deste segue com azimute de 219°37'12" e distância de 3,08m, confrontando com terras de , até atingir o ponto **P15275**, de coordenadas N **9.720.325,27m** e E **581.146,31m**; deste segue com azimute de 218°02'23" e distância de 5,23m, confrontando com terras de , até atingir o ponto **P15276**, de coordenadas N **9.720.321,15m** e E **581.143,09m**; deste segue com azimute de 210°46'48" e distância de 3,82m, confrontando com terras de , até atingir o ponto **P15277**, de coordenadas N **9.720.317,87m** e E **581.141,14m**; deste segue com azimute de 211°37'03" e distância de 5,17m, confrontando com terras de , até atingir o ponto **P15278**, de coordenadas N **9.720.313,47m** e E **581.138,43m**; deste segue com azimute de 216°15'29" e distância de 5,03m, confrontando com terras de , até atingir o ponto **P15279**, de coordenadas N **9.720.309,41m** e E **581.135,45m**; deste segue com azimute de 214°35'40" e distância de 5,12m, confrontando com terras de , até atingir o ponto **P15280**, de coordenadas N **9.720.305,20m** e E **581.132,54m**; deste segue com azimute de 192°38'15" e distância de 3,59m, confrontando com terras de , até atingir o ponto **P15281**, de coordenadas N **9.720.301,69m** e E **581.131,76m**; deste segue com azimute de 190°29'02" e distância de 3,41m, confrontando com terras de , até atingir o ponto **P15282**, de coordenadas N **9.720.298,34m** e E **581.131,14m**; deste segue com azimute de 180°00'00" e distância de 7,43m, confrontando com terras de , até atingir o ponto **P15283**, de coordenadas N **9.720.290,91m** e E **581.131,14m**; deste segue com azimute de 189°02'58" e distância de 14,77m, confrontando com terras de , até atingir o ponto **P15284**, de coordenadas N **9.720.276,33m** e E **581.128,82m**; deste segue com azimute de 206°15'56" e distância de 5,11m, confrontando com terras de , até atingir o ponto **P15285**, de coordenadas N **9.720.271,75m** e E **581.126,55m**; deste segue com azimute de 207°18'37" e distância de 5,75m, confrontando com terras de , até atingir o ponto **P15286**, de coordenadas N **9.720.266,64m** e E **581.123,92m**; deste segue com azimute de 201°54'27" e distância de 5,23m, confrontando com terras de , até atingir o ponto



PREFEITURA DE SÃO LUÍS

SECRETARIA MUNICIPAL DE GOVERNO

MINUTA DE ANTEPROJETO DE LEI Nº _____ DE _____ DE 2019

P15287, de coordenadas N **9.720.261,79m** e E **581.121,97m**; deste segue com azimute de $195^{\circ}21'36''$ e distância de 5,28m, confrontando com terras de , até atingir o ponto **P15288**, de coordenadas N **9.720.256,70m** e E **581.120,57m**; deste segue com azimute de $193^{\circ}37'40''$ e distância de 5,28m, confrontando com terras de , até atingir o ponto **P15289**, de coordenadas N **9.720.251,57m** e E **581.119,33m**; deste segue com azimute de $198^{\circ}54'34''$ e distância de 5,65m, confrontando com terras de , até atingir o ponto **P15290**, de coordenadas N **9.720.246,23m** e E **581.117,50m**; deste segue com azimute de $203^{\circ}17'00''$ e distância de 5,60m, confrontando com terras de , até atingir o ponto **P15291**, de coordenadas N **9.720.241,08m** e E **581.115,28m**; deste segue com azimute de $220^{\circ}06'01''$ e distância de 5,58m, confrontando com terras de , até atingir o ponto **P15292**, de coordenadas N **9.720.236,82m** e E **581.111,69m**; deste segue com azimute de $217^{\circ}13'50''$ e distância de 5,14m, confrontando com terras de , até atingir o ponto **P15293**, de coordenadas N **9.720.232,73m** e E **581.108,58m**; deste segue com azimute de $210^{\circ}10'25''$ e distância de 5,56m, confrontando com terras de , até atingir o ponto **P15294**, de coordenadas N **9.720.227,93m** e E **581.105,79m**; deste segue com azimute de $204^{\circ}13'11''$ e distância de 5,06m, confrontando com terras de , até atingir o ponto **P15295**, de coordenadas N **9.720.223,31m** e E **581.103,71m**; deste segue com azimute de $178^{\circ}23'03''$ e distância de 5,59m, confrontando com terras de , até atingir o ponto **P15296**, de coordenadas N **9.720.217,73m** e E **581.103,87m**; deste segue com azimute de $156^{\circ}45'08''$ e distância de 5,18m, confrontando com terras de , até atingir o ponto **P15297**, de coordenadas N **9.720.212,97m** e E **581.105,92m**; deste segue com azimute de $166^{\circ}55'02''$ e distância de 5,40m, confrontando com terras de , até atingir o ponto **P15298**, de coordenadas N **9.720.207,71m** e E **581.107,14m**; deste segue com azimute de $210^{\circ}29'39''$ e distância de 5,05m, confrontando com terras de , até atingir o ponto **P15299**, de coordenadas N **9.720.203,36m** e E **581.104,57m**; deste segue com azimute de $224^{\circ}51'20''$ e distância de 5,18m, confrontando com terras de , até atingir o ponto **P15300**, de coordenadas N **9.720.199,68m** e E **581.100,92m**; deste segue com azimute de $215^{\circ}23'05''$ e distância de 5,43m, confrontando com terras de , até atingir o ponto **P15301**, de coordenadas N **9.720.195,25m** e E **581.097,77m**; deste segue com azimute de $202^{\circ}59'21''$ e distância de 5,46m, confrontando com terras de , até atingir o ponto **P15302**, de coordenadas N **9.720.190,23m** e E **581.095,64m**; deste segue com azimute de $200^{\circ}17'28''$ e distância de 5,26m, confrontando com terras de , até atingir o ponto **P15303**, de coordenadas N **9.720.185,29m** e E **581.093,82m**; deste segue com azimute de $204^{\circ}18'59''$ e distância de 5,40m, confrontando com terras de , até atingir o ponto **P15304**, de coordenadas N **9.720.180,38m** e E **581.091,59m**; deste segue com azimute de $204^{\circ}00'14''$ e distância de 5,22m, confrontando com terras de , até atingir o ponto **P15305**, de coordenadas N **9.720.175,61m** e E **581.089,47m**; deste segue com azimute de $182^{\circ}13'13''$ e distância de 5,01m, confrontando com terras de , até atingir o ponto **P15306**, de coordenadas N **9.720.170,60m** e E **581.089,28m**; deste segue com azimute de $209^{\circ}48'00''$ e distância de 0,10m, confrontando com terras de , até atingir o ponto **P15307**, de coordenadas N **9.720.170,52m** e E **581.089,23m**; deste segue com azimute de $209^{\circ}48'00''$ e distância de 36,90m, confrontando com terras de , até atingir o ponto **P15308**, de coordenadas N **9.720.138,49m** e E **581.070,89m**; deste segue com azimute de $216^{\circ}25'45''$ e distância de 11,51m, confrontando com terras de , até atingir o ponto **P15309**, de coordenadas N **9.720.129,23m** e E **581.064,05m**; deste segue com azimute de $222^{\circ}16'56''$ e distância de 7,39m, confrontando com terras de , até atingir o ponto **P15310**, de coordenadas N **9.720.123,76m** e E **581.059,08m**; deste segue com azimute de $222^{\circ}16'56''$ e distância de 0,31m, confrontando com terras de , até atingir o ponto **P15311**, de coordenadas N **9.720.123,53m** e E **581.058,87m**; deste segue com azimute de $228^{\circ}26'09''$ e distância de 14,35m, confrontando com terras de , até atingir o ponto **P15312**, de coordenadas N **9.720.114,01m** e E **581.048,14m**; deste segue com azimute de $228^{\circ}26'09''$ e distância de 36,83m, confrontando com terras de , até atingir o ponto **P15313**, de coordenadas N **9.720.089,58m** e E **581.020,58m**; deste segue com azimute de $228^{\circ}26'09''$ e distância de 8,41m, confrontando com terras de , até atingir o ponto **P15314**, de coordenadas N **9.720.084,00m** e E **581.014,28m**; deste segue com azimute de $240^{\circ}21'56''$ e distância de 75,44m, confrontando com terras de , até atingir o ponto **P15315**, de coordenadas N **9.720.046,70m** e E **580.948,71m**; deste segue com azimute de $240^{\circ}21'56''$ e distância de 3,04m, confrontando com terras de , até atingir o ponto **P15316**, de coordenadas N **9.720.045,19m** e E **580.946,08m**; deste segue com azimute de $254^{\circ}48'39''$ e distância de 3,44m, confrontando com terras de , até atingir o ponto **P15317**, de coordenadas N **9.720.044,29m** e E **580.942,76m**; deste segue com azimute de $254^{\circ}48'37''$ e distância de 3,44m, confrontando com terras de , até atingir o ponto **P15318**, de coordenadas N **9.720.043,39m** e E **580.939,44m**; deste segue com azimute de $254^{\circ}48'35''$ e distância de 3,74m, confrontando com terras de , até atingir o ponto **P15319**, de coordenadas N **9.720.042,41m** e E **580.935,83m**; deste segue com azimute de $279^{\circ}36'52''$ e distância de 3,94m, confrontando com terras de , até atingir o ponto **P15320**, de coordenadas N **9.720.043,07m** e E **580.931,94m**; deste segue com azimute de $272^{\circ}37'29''$ e distância de 3,72m, confrontando com terras de , até atingir o ponto **P15321**, de coordenadas N **9.720.043,24m** e E **580.928,23m**; deste segue com azimute de $272^{\circ}37'24''$ e distância de 5,80m, confrontando com terras de , até atingir o ponto



PREFEITURA DE SÃO LUÍS

SECRETARIA MUNICIPAL DE GOVERNO

MINUTA DE ANTEPROJETO DE LEI Nº _____ DE _____ DE 2019

P15322, de coordenadas N **9.720.043,51m** e E **580.922,43m**; deste segue com azimute de $305^{\circ}07'59''$ e distância de 7,06m, confrontando com terras de , até atingir o ponto **P15323**, de coordenadas N **9.720.047,57m** e E **580.916,66m**; deste segue com azimute de $259^{\circ}06'46''$ e distância de 5,72m, confrontando com terras de , até atingir o ponto **P15324**, de coordenadas N **9.720.046,49m** e E **580.911,04m**; deste segue com azimute de $259^{\circ}06'39''$ e distância de 2,99m, confrontando com terras de , até atingir o ponto **P15325**, de coordenadas N **9.720.045,93m** e E **580.908,10m**; deste segue com azimute de $230^{\circ}08'55''$ e distância de 1,34m, confrontando com terras de , até atingir o ponto **P15326**, de coordenadas N **9.720.045,07m** e E **580.907,07m**; deste segue com azimute de $259^{\circ}06'37''$ e distância de 0,24m, confrontando com terras de , até atingir o ponto **P15327**, de coordenadas N **9.720.045,03m** e E **580.906,84m**; deste segue com azimute de $230^{\circ}09'03''$ e distância de 0,82m, confrontando com terras de , até atingir o ponto **P15328**, de coordenadas N **9.720.044,50m** e E **580.906,21m**; deste segue com azimute de $230^{\circ}09'03''$ e distância de 1,27m, confrontando com terras de , até atingir o ponto **P15329**, de coordenadas N **9.720.043,69m** e E **580.905,24m**; deste segue com azimute de $250^{\circ}31'33''$ e distância de 0,73m, confrontando com terras de , até atingir o ponto **P15330**, de coordenadas N **9.720.043,45m** e E **580.904,56m**; deste segue com azimute de $250^{\circ}31'33''$ e distância de 1,99m, confrontando com terras de , até atingir o ponto **P15331**, de coordenadas N **9.720.042,78m** e E **580.902,68m**; deste segue com azimute de $250^{\circ}31'23''$ e distância de 3,23m, confrontando com terras de , até atingir o ponto **P15332**, de coordenadas N **9.720.041,70m** e E **580.899,63m**; deste segue com azimute de $249^{\circ}58'24''$ e distância de 3,30m, confrontando com terras de , até atingir o ponto **P15333**, de coordenadas N **9.720.040,57m** e E **580.896,53m**; deste segue com azimute de $259^{\circ}33'02''$ e distância de 3,20m, confrontando com terras de , até atingir o ponto **P15334**, de coordenadas N **9.720.039,99m** e E **580.893,38m**; deste segue com azimute de $259^{\circ}32'59''$ e distância de 3,53m, confrontando com terras de , até atingir o ponto **P15335**, de coordenadas N **9.720.039,35m** e E **580.889,90m**; deste segue com azimute de $282^{\circ}46'50''$ e distância de 3,84m, confrontando com terras de , até atingir o ponto **P15336**, de coordenadas N **9.720.040,20m** e E **580.886,16m**; deste segue com azimute de $281^{\circ}46'45''$ e distância de 3,53m, confrontando com terras de , até atingir o ponto **P15337**, de coordenadas N **9.720.040,92m** e E **580.882,70m**; deste segue com azimute de $281^{\circ}46'42''$ e distância de 3,64m, confrontando com terras de , até atingir o ponto **P15338**, de coordenadas N **9.720.041,67m** e E **580.879,14m**; deste segue com azimute de $319^{\circ}50'34''$ e distância de 4,79m, confrontando com terras de , até atingir o ponto **P15339**, de coordenadas N **9.720.045,33m** e E **580.876,05m**; deste segue com azimute de $266^{\circ}25'52''$ e distância de 3,59m, confrontando com terras de , até atingir o ponto **P15340**, de coordenadas N **9.720.045,10m** e E **580.872,47m**; deste segue com azimute de $266^{\circ}25'49''$ e distância de 1,54m, confrontando com terras de , até atingir o ponto **P15341**, de coordenadas N **9.720.045,01m** e E **580.870,94m**; deste segue com azimute de $249^{\circ}20'25''$ e distância de 1,66m, confrontando com terras de , até atingir o ponto **P15342**, de coordenadas N **9.720.044,42m** e E **580.869,38m**; deste segue com azimute de $260^{\circ}56'01''$ e distância de 1,57m, confrontando com terras de , até atingir o ponto **P15343**, de coordenadas N **9.720.044,17m** e E **580.867,83m**; deste segue com azimute de $260^{\circ}55'53''$ e distância de 4,34m, confrontando com terras de , até atingir o ponto **P15344**, de coordenadas N **9.720.043,49m** e E **580.863,54m**; deste segue com azimute de $259^{\circ}51'55''$ e distância de 4,52m, confrontando com terras de , até atingir o ponto **P15345**, de coordenadas N **9.720.042,69m** e E **580.859,10m**; deste segue com azimute de $271^{\circ}11'37''$ e distância de 4,28m, confrontando com terras de , até atingir o ponto **P15346**, de coordenadas N **9.720.042,78m** e E **580.854,82m**; deste segue com azimute de $271^{\circ}11'33''$ e distância de 3,13m, confrontando com terras de , até atingir o ponto **P15347**, de coordenadas N **9.720.042,85m** e E **580.851,69m**; deste segue com azimute de $347^{\circ}31'39''$ e distância de 5,46m, confrontando com terras de , até atingir o ponto **P15348**, de coordenadas N **9.720.048,18m** e E **580.850,51m**; deste segue com azimute de $281^{\circ}33'49''$ e distância de 3,19m, confrontando com terras de , até atingir o ponto **P15349**, de coordenadas N **9.720.048,82m** e E **580.847,38m**; deste segue com azimute de $281^{\circ}33'43''$ e distância de 2,37m, confrontando com terras de , até atingir o ponto **P15350**, de coordenadas N **9.720.049,30m** e E **580.845,06m**; deste segue com azimute de $281^{\circ}14'15''$ e distância de 2,37m, confrontando com terras de , até atingir o ponto **P15351**, de coordenadas N **9.720.049,76m** e E **580.842,73m**; deste segue com azimute de $281^{\circ}02'09''$ e distância de 2,37m, confrontando com terras de , até atingir o ponto **P15352**, de coordenadas N **9.720.050,21m** e E **580.840,41m**; deste segue com azimute de $281^{\circ}02'05''$ e distância de 3,31m, confrontando com terras de , até atingir o ponto **P15353**, de coordenadas N **9.720.050,85m** e E **580.837,16m**; deste segue com azimute de $277^{\circ}54'29''$ e distância de 3,30m, confrontando com terras de , até atingir o ponto **P15354**, de coordenadas N **9.720.051,30m** e E **580.833,89m**; deste segue com azimute de $283^{\circ}26'24''$ e distância de 3,32m, confrontando com terras de , até atingir o ponto **P15355**, de coordenadas N **9.720.052,07m** e E **580.830,66m**; deste segue com azimute de $283^{\circ}26'19''$ e distância de 3,33m, confrontando com terras de , até atingir o ponto **P15356**, de coordenadas N **9.720.052,85m** e E **580.827,42m**; deste segue com azimute de $326^{\circ}19'44''$ e distância de 3,80m, confrontando com terras de , até atingir o ponto



PREFEITURA DE SÃO LUÍS

SECRETARIA MUNICIPAL DE GOVERNO

MINUTA DE ANTEPROJETO DE LEI Nº _____ DE _____ DE 2019

P15357, de coordenadas **N 9.720.056,01m** e **E 580.825,32m**; deste segue com azimute de $309^{\circ}19'24''$ e distância de 3,30m, confrontando com terras de , até atingir o ponto **P15358**, de coordenadas **N 9.720.058,10m** e **E 580.822,76m**; deste segue com azimute de $309^{\circ}19'17''$ e distância de 2,30m, confrontando com terras de , até atingir o ponto **P15359**, de coordenadas **N 9.720.059,56m** e **E 580.820,98m**; deste segue com azimute de $328^{\circ}41'36''$ e distância de 2,34m, confrontando com terras de , até atingir o ponto **P15360**, de coordenadas **N 9.720.061,56m** e **E 580.819,77m**; deste segue com azimute de $299^{\circ}25'57''$ e distância de 2,43m, confrontando com terras de , até atingir o ponto **P15361**, de coordenadas **N 9.720.062,75m** e **E 580.817,65m**; deste segue com azimute de $299^{\circ}25'46''$ e distância de 3,11m, confrontando com terras de , até atingir o ponto **P15362**, de coordenadas **N 9.720.064,28m** e **E 580.814,94m**; deste segue com azimute de $250^{\circ}39'24''$ e distância de 3,45m, confrontando com terras de , até atingir o ponto **P15363**, de coordenadas **N 9.720.063,14m** e **E 580.811,69m**; deste segue com azimute de $262^{\circ}23'29''$ e distância de 2,90m, confrontando com terras de , até atingir o ponto **P15364**, de coordenadas **N 9.720.062,75m** e **E 580.808,82m**; deste segue com azimute de $262^{\circ}23'29''$ e distância de 3,44m, confrontando com terras de , até atingir o ponto **P15365**, de coordenadas **N 9.720.062,30m** e **E 580.805,41m**; deste segue com azimute de $243^{\circ}55'13''$ e distância de 3,81m, confrontando com terras de , até atingir o ponto **P15366**, de coordenadas **N 9.720.060,62m** e **E 580.801,99m**; deste segue com azimute de $266^{\circ}36'25''$ e distância de 3,40m, confrontando com terras de , até atingir o ponto **P15367**, de coordenadas **N 9.720.060,42m** e **E 580.798,60m**; deste segue com azimute de $266^{\circ}36'23''$ e distância de 3,58m, confrontando com terras de , até atingir o ponto **P15368**, de coordenadas **N 9.720.060,21m** e **E 580.795,02m**; deste segue com azimute de $316^{\circ}02'49''$ e distância de 5,02m, confrontando com terras de , até atingir o ponto **P15369**, de coordenadas **N 9.720.063,82m** e **E 580.791,54m**; deste segue com azimute de $260^{\circ}26'53''$ e distância de 3,68m, confrontando com terras de , até atingir o ponto **P15370**, de coordenadas **N 9.720.063,21m** e **E 580.787,91m**; deste segue com azimute de $260^{\circ}26'52''$ e distância de 4,04m, confrontando com terras de , até atingir o ponto **P15371**, de coordenadas **N 9.720.062,54m** e **E 580.783,92m**; deste segue com azimute de $260^{\circ}26'51''$ e distância de 4,04m, confrontando com terras de , até atingir o ponto **P15372**, de coordenadas **N 9.720.061,87m** e **E 580.779,93m**; deste segue com azimute de $260^{\circ}26'51''$ e distância de 4,04m, confrontando com terras de , até atingir o ponto **P15373**, de coordenadas **N 9.720.061,20m** e **E 580.775,95m**; deste segue com azimute de $267^{\circ}06'07''$ e distância de 5,12m, confrontando com terras de , até atingir o ponto **P15374**, de coordenadas **N 9.720.060,94m** e **E 580.770,83m**; deste segue com azimute de $271^{\circ}26'25''$ e distância de 5,01m, confrontando com terras de , até atingir o ponto **P15375**, de coordenadas **N 9.720.061,07m** e **E 580.765,82m**; deste segue com azimute de $310^{\circ}23'52''$ e distância de 5,34m, confrontando com terras de , até atingir o ponto **P15376**, de coordenadas **N 9.720.064,53m** e **E 580.761,75m**; deste segue com azimute de $329^{\circ}55'55''$ e distância de 5,21m, confrontando com terras de , até atingir o ponto **P15377**, de coordenadas **N 9.720.069,04m** e **E 580.759,14m**; deste segue com azimute de $321^{\circ}24'40''$ e distância de 5,55m, confrontando com terras de , até atingir o ponto **P15378**, de coordenadas **N 9.720.073,38m** e **E 580.755,68m**; deste segue com azimute de $285^{\circ}29'19''$ e distância de 5,17m, confrontando com terras de , até atingir o ponto **P15379**, de coordenadas **N 9.720.074,76m** e **E 580.750,70m**; deste segue com azimute de $271^{\circ}36'58''$ e distância de 5,07m, confrontando com terras de , até atingir o ponto **P15380**, de coordenadas **N 9.720.074,90m** e **E 580.745,63m**; deste segue com azimute de $326^{\circ}21'56''$ e distância de 5,43m, confrontando com terras de , até atingir o ponto **P15381**, de coordenadas **N 9.720.079,42m** e **E 580.742,62m**; deste segue com azimute de $8^{\circ}46'19''$ e distância de 5,21m, confrontando com terras de , até atingir o ponto **P15382**, de coordenadas **N 9.720.084,57m** e **E 580.743,42m**; deste segue com azimute de $3^{\circ}12'52''$ e distância de 5,31m, confrontando com terras de , até atingir o ponto **P15383**, de coordenadas **N 9.720.089,88m** e **E 580.743,72m**; deste segue com azimute de $349^{\circ}59'46''$ e distância de 5,51m, confrontando com terras de , até atingir o ponto **P15384**, de coordenadas **N 9.720.095,31m** e **E 580.742,76m**; deste segue com azimute de $326^{\circ}03'35''$ e distância de 5,33m, confrontando com terras de , até atingir o ponto **P15385**, de coordenadas **N 9.720.099,73m** e **E 580.739,78m**; deste segue com azimute de $324^{\circ}28'38''$ e distância de 5,35m, confrontando com terras de , até atingir o ponto **P15386**, de coordenadas **N 9.720.104,09m** e **E 580.736,67m**; deste segue com azimute de $318^{\circ}59'01''$ e distância de 5,15m, confrontando com terras de , até atingir o ponto **P15387**, de coordenadas **N 9.720.107,97m** e **E 580.733,29m**; deste segue com azimute de $319^{\circ}25'22''$ e distância de 5,40m, confrontando com terras de , até atingir o ponto **P15388**, de coordenadas **N 9.720.112,08m** e **E 580.729,78m**; deste segue com azimute de $303^{\circ}02'20''$ e distância de 5,12m, confrontando com terras de , até atingir o ponto **P15389**, de coordenadas **N 9.720.114,87m** e **E 580.725,48m**; deste segue com azimute de $265^{\circ}17'44''$ e distância de 5,47m, confrontando com terras de , até atingir o ponto **P15390**, de coordenadas **N 9.720.114,42m** e **E 580.720,03m**; deste segue com azimute de $306^{\circ}45'30''$ e distância de 5,13m, confrontando com terras de , até atingir o ponto **P15391**, de coordenadas **N 9.720.117,49m** e **E 580.715,92m**; deste segue com azimute de $356^{\circ}54'32''$ e distância de 5,08m, confrontando com terras de , até atingir o ponto



PREFEITURA DE SÃO LUÍS

SECRETARIA MUNICIPAL DE GOVERNO

MINUTA DE ANTEPROJETO DE LEI Nº _____ DE _____ DE 2019

P15392, de coordenadas **N 9.720.122,56m** e **E 580.715,64m**; deste segue com azimute de $335^{\circ}19'41''$ e distância de 5,43m, confrontando com terras de , até atingir o ponto **P15393**, de coordenadas **N 9.720.127,50m** e **E 580.713,38m**; deste segue com azimute de $306^{\circ}22'19''$ e distância de 5,43m, confrontando com terras de , até atingir o ponto **P15394**, de coordenadas **N 9.720.130,72m** e **E 580.709,01m**; deste segue com azimute de $280^{\circ}23'09''$ e distância de 5,31m, confrontando com terras de , até atingir o ponto **P15395**, de coordenadas **N 9.720.131,68m** e **E 580.703,78m**; deste segue com azimute de $270^{\circ}32'50''$ e distância de 5,23m, confrontando com terras de , até atingir o ponto **P15396**, de coordenadas **N 9.720.131,73m** e **E 580.698,54m**; deste segue com azimute de $311^{\circ}00'50''$ e distância de 5,36m, confrontando com terras de , até atingir o ponto **P15397**, de coordenadas **N 9.720.135,24m** e **E 580.694,50m**; deste segue com azimute de $306^{\circ}53'46''$ e distância de 5,26m, confrontando com terras de , até atingir o ponto **P15398**, de coordenadas **N 9.720.138,40m** e **E 580.690,29m**; deste segue com azimute de $313^{\circ}34'30''$ e distância de 5,12m, confrontando com terras de , até atingir o ponto **P15399**, de coordenadas **N 9.720.141,93m** e **E 580.686,58m**; deste segue com azimute de $321^{\circ}46'26''$ e distância de 5,10m, confrontando com terras de , até atingir o ponto **P15400**, de coordenadas **N 9.720.145,93m** e **E 580.683,43m**; deste segue com azimute de $349^{\circ}44'03''$ e distância de 2,63m, confrontando com terras de , até atingir o ponto **P15401**, de coordenadas **N 9.720.148,52m** e **E 580.682,96m**; deste segue com azimute de $349^{\circ}45'15''$ e distância de 2,43m, confrontando com terras de , até atingir o ponto **P15402**, de coordenadas **N 9.720.150,91m** e **E 580.682,53m**; deste segue com azimute de $350^{\circ}25'21''$ e distância de 5,23m, confrontando com terras de , até atingir o ponto **P15403**, de coordenadas **N 9.720.156,07m** e **E 580.681,66m**; deste segue com azimute de $310^{\circ}23'11''$ e distância de 5,06m, confrontando com terras de , até atingir o ponto **P15404**, de coordenadas **N 9.720.159,35m** e **E 580.677,80m**; deste segue com azimute de $318^{\circ}43'31''$ e distância de 5,34m, confrontando com terras de , até atingir o ponto **P15405**, de coordenadas **N 9.720.163,37m** e **E 580.674,28m**; deste segue com azimute de $328^{\circ}56'06''$ e distância de 5,53m, confrontando com terras de , até atingir o ponto **P15406**, de coordenadas **N 9.720.168,11m** e **E 580.671,42m**; deste segue com azimute de $319^{\circ}22'36''$ e distância de 5,07m, confrontando com terras de , até atingir o ponto **P15407**, de coordenadas **N 9.720.171,95m** e **E 580.668,12m**; deste segue com azimute de $305^{\circ}25'57''$ e distância de 5,45m, confrontando com terras de , até atingir o ponto **P15408**, de coordenadas **N 9.720.175,11m** e **E 580.663,68m**; deste segue com azimute de $296^{\circ}00'04''$ e distância de 5,36m, confrontando com terras de , até atingir o ponto **P15409**, de coordenadas **N 9.720.177,46m** e **E 580.658,87m**; deste segue com azimute de $287^{\circ}45'26''$ e distância de 5,43m, confrontando com terras de , até atingir o ponto **P15410**, de coordenadas **N 9.720.179,12m** e **E 580.653,70m**; deste segue com azimute de $286^{\circ}44'46''$ e distância de 5,51m, confrontando com terras de , até atingir o ponto **P15411**, de coordenadas **N 9.720.180,71m** e **E 580.648,42m**; deste segue com azimute de $271^{\circ}57'16''$ e distância de 5,04m, confrontando com terras de , até atingir o ponto **P15412**, de coordenadas **N 9.720.180,88m** e **E 580.643,38m**; deste segue com azimute de $261^{\circ}43'26''$ e distância de 5,27m, confrontando com terras de , até atingir o ponto **P15413**, de coordenadas **N 9.720.180,12m** e **E 580.638,16m**; deste segue com azimute de $293^{\circ}50'27''$ e distância de 5,07m, confrontando com terras de , até atingir o ponto **P15414**, de coordenadas **N 9.720.182,17m** e **E 580.633,52m**; deste segue com azimute de $339^{\circ}37'32''$ e distância de 5,09m, confrontando com terras de , até atingir o ponto **P15415**, de coordenadas **N 9.720.186,94m** e **E 580.631,75m**; deste segue com azimute de $321^{\circ}42'52''$ e distância de 5,07m, confrontando com terras de , até atingir o ponto **P15416**, de coordenadas **N 9.720.190,92m** e **E 580.628,61m**; deste segue com azimute de $307^{\circ}37'11''$ e distância de 5,59m, confrontando com terras de , até atingir o ponto **P15417**, de coordenadas **N 9.720.194,33m** e **E 580.624,18m**; deste segue com azimute de $309^{\circ}27'05''$ e distância de 5,28m, confrontando com terras de , até atingir o ponto **P15418**, de coordenadas **N 9.720.197,69m** e **E 580.620,10m**; deste segue com azimute de $309^{\circ}39'06''$ e distância de 5,10m, confrontando com terras de , até atingir o ponto **P15419**, de coordenadas **N 9.720.200,94m** e **E 580.616,18m**; deste segue com azimute de $321^{\circ}31'29''$ e distância de 5,33m, confrontando com terras de , até atingir o ponto **P15420**, de coordenadas **N 9.720.205,12m** e **E 580.612,86m**; deste segue com azimute de $311^{\circ}54'22''$ e distância de 5,73m, confrontando com terras de , até atingir o ponto **P15421**, de coordenadas **N 9.720.208,94m** e **E 580.608,60m**; deste segue com azimute de $312^{\circ}03'08''$ e distância de 5,44m, confrontando com terras de , até atingir o ponto **P15422**, de coordenadas **N 9.720.212,59m** e **E 580.604,55m**; deste segue com azimute de $324^{\circ}23'33''$ e distância de 5,25m, confrontando com terras de , até atingir o ponto **P15423**, de coordenadas **N 9.720.216,85m** e **E 580.601,50m**; deste segue com azimute de $325^{\circ}27'15''$ e distância de 5,29m, confrontando com terras de , até atingir o ponto **P15424**, de coordenadas **N 9.720.221,21m** e **E 580.598,50m**; deste segue com azimute de $302^{\circ}29'37''$ e distância de 5,10m, confrontando com terras de , até atingir o ponto **P15425**, de coordenadas **N 9.720.223,95m** e **E 580.594,20m**; deste segue com azimute de $302^{\circ}52'34''$ e distância de 5,45m, confrontando com terras de , até atingir o ponto **P15426**, de coordenadas **N 9.720.226,91m** e **E 580.589,62m**; deste segue com azimute de $304^{\circ}08'47''$ e distância de 5,29m, confrontando com terras de , até atingir o ponto



PREFEITURA DE SÃO LUÍS

SECRETARIA MUNICIPAL DE GOVERNO

MINUTA DE ANTEPROJETO DE LEI Nº _____ DE _____ DE 2019

P15427, de coordenadas **N 9.720.229,88m** e **E 580.585,24m**; deste segue com azimute de $280^{\circ}52'42''$ e distância de 5,21m, confrontando com terras de , até atingir o ponto **P15428**, de coordenadas **N 9.720.230,87m** e **E 580.580,12m**; deste segue com azimute de $235^{\circ}20'15''$ e distância de 1,50m, confrontando com terras de , até atingir o ponto **P15429**, de coordenadas **N 9.720.230,02m** e **E 580.578,89m**; deste segue com azimute de $235^{\circ}20'15''$ e distância de 3,72m, confrontando com terras de , até atingir o ponto **P15430**, de coordenadas **N 9.720.227,90m** e **E 580.575,84m**; deste segue com azimute de $194^{\circ}32'36''$ e distância de 0,04m, confrontando com terras de , até atingir o ponto **P15431**, de coordenadas **N 9.720.227,86m** e **E 580.575,83m**; deste segue com azimute de $235^{\circ}20'19''$ e distância de 1,52m, confrontando com terras de , até atingir o ponto **P15432**, de coordenadas **N 9.720.227,00m** e **E 580.574,57m**; deste segue com azimute de $194^{\circ}29'18''$ e distância de 5,13m, confrontando com terras de , até atingir o ponto **P15433**, de coordenadas **N 9.720.222,03m** e **E 580.573,29m**; deste segue com azimute de $178^{\circ}08'25''$ e distância de 5,33m, confrontando com terras de , até atingir o ponto **P15434**, de coordenadas **N 9.720.216,70m** e **E 580.573,46m**; deste segue com azimute de $167^{\circ}34'58''$ e distância de 5,32m, confrontando com terras de , até atingir o ponto **P15435**, de coordenadas **N 9.720.211,50m** e **E 580.574,61m**; deste segue com azimute de $168^{\circ}28'37''$ e distância de 5,24m, confrontando com terras de , até atingir o ponto **P15436**, de coordenadas **N 9.720.206,37m** e **E 580.575,66m**; deste segue com azimute de $180^{\circ}49'46''$ e distância de 5,18m, confrontando com terras de , até atingir o ponto **P15437**, de coordenadas **N 9.720.201,19m** e **E 580.575,58m**; deste segue com azimute de $203^{\circ}58'36''$ e distância de 5,23m, confrontando com terras de , até atingir o ponto **P15438**, de coordenadas **N 9.720.196,41m** e **E 580.573,46m**; deste segue com azimute de $224^{\circ}51'49''$ e distância de 5,36m, confrontando com terras de , até atingir o ponto **P15439**, de coordenadas **N 9.720.192,61m** e **E 580.569,67m**; deste segue com azimute de $232^{\circ}08'48''$ e distância de 3,90m, confrontando com terras de , até atingir o ponto **P15440**, de coordenadas **N 9.720.190,22m** e **E 580.566,60m**; deste segue com azimute de $240^{\circ}53'14''$ e distância de 0,77m, confrontando com terras de , até atingir o ponto **P15441**, de coordenadas **N 9.720.189,85m** e **E 580.565,93m**; deste segue com azimute de $240^{\circ}53'14''$ e distância de 3,98m, confrontando com terras de , até atingir o ponto **P15442**, de coordenadas **N 9.720.187,91m** e **E 580.562,45m**; deste segue com azimute de $250^{\circ}31'00''$ e distância de 5,06m, confrontando com terras de , até atingir o ponto **P15443**, de coordenadas **N 9.720.186,22m** e **E 580.557,67m**; deste segue com azimute de $259^{\circ}46'06''$ e distância de 5,68m, confrontando com terras de , até atingir o ponto **P15444**, de coordenadas **N 9.720.185,21m** e **E 580.552,08m**; deste segue com azimute de $262^{\circ}09'18''$ e distância de 5,57m, confrontando com terras de , até atingir o ponto **P15445**, de coordenadas **N 9.720.184,45m** e **E 580.546,57m**; deste segue com azimute de $267^{\circ}42'37''$ e distância de 5,53m, confrontando com terras de , até atingir o ponto **P15446**, de coordenadas **N 9.720.184,23m** e **E 580.541,04m**; deste segue com azimute de $270^{\circ}04'33''$ e distância de 5,28m, confrontando com terras de , até atingir o ponto **P15447**, de coordenadas **N 9.720.184,24m** e **E 580.535,76m**; deste segue com azimute de $271^{\circ}29'36''$ e distância de 5,22m, confrontando com terras de , até atingir o ponto **P15448**, de coordenadas **N 9.720.184,37m** e **E 580.530,54m**; deste segue com azimute de $292^{\circ}27'39''$ e distância de 5,52m, confrontando com terras de , até atingir o ponto **P15449**, de coordenadas **N 9.720.186,48m** e **E 580.525,44m**; deste segue com azimute de $345^{\circ}59'22''$ e distância de 5,39m, confrontando com terras de , até atingir o ponto **P15450**, de coordenadas **N 9.720.191,71m** e **E 580.524,14m**; deste segue com azimute de $32^{\circ}38'05''$ e distância de 4,67m, confrontando com terras de , até atingir o ponto **P15451**, de coordenadas **N 9.720.195,64m** e **E 580.526,65m**; deste segue com azimute de $66^{\circ}14'16''$ e distância de 4,39m, confrontando com terras de , até atingir o ponto **P15452**, de coordenadas **N 9.720.197,41m** e **E 580.530,67m**; deste segue com azimute de $85^{\circ}44'03''$ e distância de 5,57m, confrontando com terras de , até atingir o ponto **P15453**, de coordenadas **N 9.720.197,82m** e **E 580.536,22m**; deste segue com azimute de $89^{\circ}04'19''$ e distância de 5,24m, confrontando com terras de , até atingir o ponto **P15454**, de coordenadas **N 9.720.197,91m** e **E 580.541,46m**; deste segue com azimute de $80^{\circ}25'37''$ e distância de 5,14m, confrontando com terras de , até atingir o ponto **P15455**, de coordenadas **N 9.720.198,76m** e **E 580.546,53m**; deste segue com azimute de $76^{\circ}43'06''$ e distância de 5,35m, confrontando com terras de , até atingir o ponto **P15456**, de coordenadas **N 9.720.199,99m** e **E 580.551,74m**; deste segue com azimute de $74^{\circ}13'37''$ e distância de 5,00m, confrontando com terras de , até atingir o ponto **P15457**, de coordenadas **N 9.720.201,35m** e **E 580.556,55m**; deste segue com azimute de $18^{\circ}16'25''$ e distância de 0,63m, confrontando com terras de , até atingir o ponto **P15458**, de coordenadas **N 9.720.201,95m** e **E 580.556,75m**; deste segue com azimute de $74^{\circ}13'37''$ e distância de 1,10m, confrontando com terras de , até atingir o ponto **P15459**, de coordenadas **N 9.720.202,25m** e **E 580.557,81m**; deste segue com azimute de $18^{\circ}16'25''$ e distância de 5,28m, confrontando com terras de , até atingir o ponto **P15460**, de coordenadas **N 9.720.207,27m** e **E 580.559,47m**; deste segue com azimute de $3^{\circ}41'30''$ e distância de 5,48m, confrontando com terras de , até atingir o ponto **P15461**, de coordenadas **N 9.720.212,74m** e **E 580.559,82m**; deste segue com azimute de $2^{\circ}37'02''$ e distância de 5,15m, confrontando com terras de , até atingir o ponto **P15462**, de coordenadas **N 9.720.217,88m** e **E**



PREFEITURA DE SÃO LUÍS

SECRETARIA MUNICIPAL DE GOVERNO

MINUTA DE ANTEPROJETO DE LEI Nº _____ DE _____ DE 2019

580.560,06m; deste segue com azimute de $332^{\circ}11'59''$ e distância de 5,10m, confrontando com terras de , até atingir o ponto **P15463**, de coordenadas N **9.720.222,39m** e E **580.557,68m**; deste segue com azimute de $348^{\circ}28'25''$ e distância de 5,34m, confrontando com terras de , até atingir o ponto **P15464**, de coordenadas N **9.720.227,63m** e E **580.556,61m**; deste segue com azimute de $0^{\circ}25'04''$ e distância de 5,35m, confrontando com terras de , até atingir o ponto **P15465**, de coordenadas N **9.720.232,98m** e E **580.556,65m**; deste segue com azimute de $346^{\circ}15'52''$ e distância de 5,27m, confrontando com terras de , até atingir o ponto **P15466**, de coordenadas N **9.720.238,09m** e E **580.555,40m**; deste segue com azimute de $353^{\circ}06'50''$ e distância de 5,05m, confrontando com terras de , até atingir o ponto **P15467**, de coordenadas N **9.720.243,11m** e E **580.554,79m**; deste segue com azimute de $356^{\circ}44'29''$ e distância de 5,37m, confrontando com terras de , até atingir o ponto **P15468**, de coordenadas N **9.720.248,47m** e E **580.554,49m**; deste segue com azimute de $329^{\circ}44'31''$ e distância de 5,28m, confrontando com terras de , até atingir o ponto **P15469**, de coordenadas N **9.720.253,03m** e E **580.551,83m**; deste segue com azimute de $316^{\circ}02'57''$ e distância de 5,29m, confrontando com terras de , até atingir o ponto **P15470**, de coordenadas N **9.720.256,84m** e E **580.548,16m**; deste segue com azimute de $313^{\circ}52'51''$ e distância de 5,21m, confrontando com terras de , até atingir o ponto **P15471**, de coordenadas N **9.720.260,45m** e E **580.544,40m**; deste segue com azimute de $310^{\circ}10'39''$ e distância de 5,09m, confrontando com terras de , até atingir o ponto **P15472**, de coordenadas N **9.720.263,73m** e E **580.540,51m**; deste segue com azimute de $308^{\circ}52'12''$ e distância de 5,15m, confrontando com terras de , até atingir o ponto **P15473**, de coordenadas N **9.720.266,97m** e E **580.536,50m**; deste segue com azimute de $316^{\circ}18'53''$ e distância de 5,46m, confrontando com terras de , até atingir o ponto **P15474**, de coordenadas N **9.720.270,91m** e E **580.532,73m**; deste segue com azimute de $312^{\circ}27'49''$ e distância de 5,05m, confrontando com terras de , até atingir o ponto **P15475**, de coordenadas N **9.720.274,32m** e E **580.529,01m**; deste segue com azimute de $305^{\circ}30'17''$ e distância de 5,05m, confrontando com terras de , até atingir o ponto **P15476**, de coordenadas N **9.720.277,25m** e E **580.524,90m**; deste segue com azimute de $301^{\circ}27'34''$ e distância de 5,29m, confrontando com terras de , até atingir o ponto **P15477**, de coordenadas N **9.720.280,01m** e E **580.520,38m**; deste segue com azimute de $308^{\circ}05'21''$ e distância de 5,30m, confrontando com terras de , até atingir o ponto **P15478**, de coordenadas N **9.720.283,28m** e E **580.516,21m**; deste segue com azimute de $310^{\circ}53'23''$ e distância de 5,41m, confrontando com terras de , até atingir o ponto **P15479**, de coordenadas N **9.720.286,82m** e E **580.512,12m**; deste segue com azimute de $300^{\circ}29'23''$ e distância de 5,39m, confrontando com terras de , até atingir o ponto **P15480**, de coordenadas N **9.720.289,56m** e E **580.507,48m**; deste segue com azimute de $308^{\circ}06'25''$ e distância de 5,33m, confrontando com terras de , até atingir o ponto **P15481**, de coordenadas N **9.720.292,84m** e E **580.503,29m**; deste segue com azimute de $309^{\circ}43'53''$ e distância de 5,54m, confrontando com terras de , até atingir o ponto **P15482**, de coordenadas N **9.720.296,38m** e E **580.499,03m**; deste segue com azimute de $305^{\circ}06'03''$ e distância de 5,40m, confrontando com terras de , até atingir o ponto **P15483**, de coordenadas N **9.720.299,49m** e E **580.494,61m**; deste segue com azimute de $305^{\circ}18'36''$ e distância de 5,24m, confrontando com terras de , até atingir o ponto **P15484**, de coordenadas N **9.720.302,51m** e E **580.490,34m**; deste segue com azimute de $280^{\circ}41'55''$ e distância de 5,31m, confrontando com terras de , até atingir o ponto **P15485**, de coordenadas N **9.720.303,50m** e E **580.485,12m**; deste segue com azimute de $268^{\circ}10'40''$ e distância de 5,00m, confrontando com terras de , até atingir o ponto **P15486**, de coordenadas N **9.720.303,34m** e E **580.480,12m**; deste segue com azimute de $240^{\circ}33'21''$ e distância de 5,46m, confrontando com terras de , até atingir o ponto **P15487**, de coordenadas N **9.720.300,66m** e E **580.475,37m**; deste segue com azimute de $210^{\circ}58'40''$ e distância de 0,11m, confrontando com terras de , até atingir o ponto **P15488**, de coordenadas N **9.720.300,56m** e E **580.475,31m**; deste segue com azimute de $210^{\circ}58'40''$ e distância de 0,23m, confrontando com terras de , até atingir o ponto **P15489**, de coordenadas N **9.720.300,37m** e E **580.475,20m**; deste segue com azimute de $240^{\circ}33'28''$ e distância de 1,25m, confrontando com terras de , até atingir o ponto **P15490**, de coordenadas N **9.720.299,76m** e E **580.474,11m**; deste segue com azimute de $210^{\circ}58'16''$ e distância de 5,23m, confrontando com terras de , até atingir o ponto **P15491**, de coordenadas N **9.720.295,28m** e E **580.471,42m**; deste segue com azimute de $192^{\circ}18'28''$ e distância de 5,16m, confrontando com terras de , até atingir o ponto **P15492**, de coordenadas N **9.720.290,23m** e E **580.470,32m**; deste segue com azimute de $202^{\circ}47'26''$ e distância de 5,20m, confrontando com terras de , até atingir o ponto **P15493**, de coordenadas N **9.720.285,44m** e E **580.468,31m**; deste segue com azimute de $215^{\circ}25'05''$ e distância de 4,42m, confrontando com terras de , até atingir o ponto **P15494**, de coordenadas N **9.720.281,84m** e E **580.465,75m**; deste segue com azimute de $252^{\circ}46'38''$ e distância de 0,20m, confrontando com terras de , até atingir o ponto **P15495**, de coordenadas N **9.720.281,78m** e E **580.465,56m**; deste segue com azimute de $252^{\circ}46'38''$ e distância de 4,19m, confrontando com terras de , até atingir o ponto **P15496**, de coordenadas N **9.720.280,54m** e E **580.461,56m**; deste segue com azimute de $277^{\circ}06'52''$ e distância de 5,43m, confrontando com terras de , até atingir o ponto **P15497**, de coordenadas N **9.720.281,22m** e E



PREFEITURA DE SÃO LUÍS

SECRETARIA MUNICIPAL DE GOVERNO

MINUTA DE ANTEPROJETO DE LEI Nº _____ DE _____ DE 2019

580.456,16m; deste segue com azimute de $351^{\circ}21'12''$ e distância de 5,13m, confrontando com terras de , até atingir o ponto **P15498**, de coordenadas N **9.720.286,29m** e E **580.455,39m**; deste segue com azimute de $35^{\circ}04'57''$ e distância de 5,24m, confrontando com terras de , até atingir o ponto **P15499**, de coordenadas N **9.720.290,57m** e E **580.458,40m**; deste segue com azimute de $37^{\circ}05'24''$ e distância de 5,26m, confrontando com terras de , até atingir o ponto **P15500**, de coordenadas N **9.720.294,77m** e E **580.461,58m**; deste segue com azimute de $37^{\circ}59'09''$ e distância de 5,52m, confrontando com terras de , até atingir o ponto **P15501**, de coordenadas N **9.720.299,12m** e E **580.464,98m**; deste segue com azimute de $31^{\circ}10'36''$ e distância de 5,26m, confrontando com terras de , até atingir o ponto **P15502**, de coordenadas N **9.720.303,63m** e E **580.467,70m**; deste segue com azimute de $15^{\circ}50'54''$ e distância de 5,43m, confrontando com terras de , até atingir o ponto **P15503**, de coordenadas N **9.720.308,85m** e E **580.469,18m**; deste segue com azimute de $359^{\circ}11'47''$ e distância de 5,06m, confrontando com terras de , até atingir o ponto **P15504**, de coordenadas N **9.720.313,91m** e E **580.469,11m**; deste segue com azimute de $314^{\circ}01'26''$ e distância de 5,06m, confrontando com terras de , até atingir o ponto **P15505**, de coordenadas N **9.720.317,43m** e E **580.465,47m**; deste segue com azimute de $258^{\circ}55'37''$ e distância de 5,17m, confrontando com terras de , até atingir o ponto **P15506**, de coordenadas N **9.720.316,44m** e E **580.460,40m**; deste segue com azimute de $277^{\circ}14'10''$ e distância de 5,31m, confrontando com terras de , até atingir o ponto **P15507**, de coordenadas N **9.720.317,11m** e E **580.455,13m**; deste segue com azimute de $17^{\circ}35'35''$ e distância de 5,21m, confrontando com terras de , até atingir o ponto **P15508**, de coordenadas N **9.720.322,07m** e E **580.456,70m**; deste segue com azimute de $344^{\circ}13'29''$ e distância de 5,14m, confrontando com terras de , até atingir o ponto **P15509**, de coordenadas N **9.720.327,02m** e E **580.455,31m**; deste segue com azimute de $309^{\circ}28'49''$ e distância de 5,32m, confrontando com terras de , até atingir o ponto **P15510**, de coordenadas N **9.720.330,40m** e E **580.451,20m**; deste segue com azimute de $306^{\circ}03'20''$ e distância de 5,08m, confrontando com terras de , até atingir o ponto **P15511**, de coordenadas N **9.720.333,39m** e E **580.447,09m**; deste segue com azimute de $311^{\circ}58'35''$ e distância de 5,47m, confrontando com terras de , até atingir o ponto **P15512**, de coordenadas N **9.720.337,05m** e E **580.443,02m**; deste segue com azimute de $318^{\circ}42'47''$ e distância de 5,39m, confrontando com terras de , até atingir o ponto **P15513**, de coordenadas N **9.720.341,10m** e E **580.439,47m**; deste segue com azimute de $305^{\circ}06'57''$ e distância de 5,38m, confrontando com terras de , até atingir o ponto **P15514**, de coordenadas N **9.720.344,20m** e E **580.435,06m**; deste segue com azimute de $312^{\circ}45'07''$ e distância de 5,03m, confrontando com terras de , até atingir o ponto **P15515**, de coordenadas N **9.720.347,61m** e E **580.431,37m**; deste segue com azimute de $301^{\circ}53'08''$ e distância de 5,37m, confrontando com terras de , até atingir o ponto **P15516**, de coordenadas N **9.720.350,45m** e E **580.426,81m**; deste segue com azimute de $304^{\circ}20'07''$ e distância de 5,07m, confrontando com terras de , até atingir o ponto **P15517**, de coordenadas N **9.720.353,31m** e E **580.422,62m**; deste segue com azimute de $303^{\circ}59'27''$ e distância de 5,34m, confrontando com terras de , até atingir o ponto **P15518**, de coordenadas N **9.720.356,29m** e E **580.418,19m**; deste segue com azimute de $305^{\circ}12'54''$ e distância de 5,08m, confrontando com terras de , até atingir o ponto **P15519**, de coordenadas N **9.720.359,22m** e E **580.414,05m**; deste segue com azimute de $305^{\circ}04'10''$ e distância de 5,15m, confrontando com terras de , até atingir o ponto **P15520**, de coordenadas N **9.720.362,18m** e E **580.409,83m**; deste segue com azimute de $271^{\circ}12'00''$ e distância de 2,38m, confrontando com terras de , até atingir o ponto **P15521**, de coordenadas N **9.720.362,23m** e E **580.407,45m**; deste segue com azimute de $271^{\circ}12'00''$ e distância de 2,68m, confrontando com terras de , até atingir o ponto **P15522**, de coordenadas N **9.720.362,29m** e E **580.404,77m**; deste segue com azimute de $244^{\circ}41'29''$ e distância de 5,16m, confrontando com terras de , até atingir o ponto **P15523**, de coordenadas N **9.720.360,08m** e E **580.400,11m**; deste segue com azimute de $313^{\circ}54'35''$ e distância de 4,94m, confrontando com terras de , até atingir o ponto **P15524**, de coordenadas N **9.720.363,51m** e E **580.396,54m**; deste segue com azimute de $334^{\circ}27'45''$ e distância de 9,14m, confrontando com terras de , até atingir o ponto **P15525**, de coordenadas N **9.720.371,76m** e E **580.392,60m**; deste segue com azimute de $294^{\circ}45'28''$ e distância de 0,14m, confrontando com terras de , até atingir o ponto **P15526**, de coordenadas N **9.720.371,81m** e E **580.392,48m**; deste segue com azimute de $277^{\circ}06'07''$ e distância de 5,15m, confrontando com terras de , até atingir o ponto **P15527**, de coordenadas N **9.720.372,45m** e E **580.387,37m**; deste segue com azimute de $290^{\circ}50'35''$ e distância de 5,28m, confrontando com terras de , até atingir o ponto **P15528**, de coordenadas N **9.720.374,33m** e E **580.382,43m**; deste segue com azimute de $324^{\circ}43'18''$ e distância de 5,08m, confrontando com terras de , até atingir o ponto **P15529**, de coordenadas N **9.720.378,48m** e E **580.379,50m**; deste segue com azimute de $334^{\circ}47'47''$ e distância de 5,36m, confrontando com terras de , até atingir o ponto **P15530**, de coordenadas N **9.720.383,33m** e E **580.377,22m**; deste segue com azimute de $309^{\circ}52'31''$ e distância de 5,34m, confrontando com terras de , até atingir o ponto **P15531**, de coordenadas N **9.720.386,75m** e E **580.373,12m**; deste segue com azimute de $331^{\circ}28'11''$ e distância de 5,39m, confrontando com terras de , até atingir o ponto **P15532**, de coordenadas N **9.720.391,49m** e E



PREFEITURA DE SÃO LUÍS

SECRETARIA MUNICIPAL DE GOVERNO

MINUTA DE ANTEPROJETO DE LEI Nº _____ DE _____ DE 2019

580.370,54m; deste segue com azimute de $324^{\circ}03'51''$ e distância de 5,28m, confrontando com terras de , até atingir o ponto **P15533**, de coordenadas N **9.720.395,76m** e E **580.367,45m**; deste segue com azimute de $311^{\circ}17'54''$ e distância de 5,16m, confrontando com terras de , até atingir o ponto **P15534**, de coordenadas N **9.720.399,16m** e E **580.363,57m**; deste segue com azimute de $307^{\circ}43'23''$ e distância de 5,48m, confrontando com terras de , até atingir o ponto **P15535**, de coordenadas N **9.720.402,51m** e E **580.359,24m**; deste segue com azimute de $285^{\circ}49'05''$ e distância de 5,07m, confrontando com terras de , até atingir o ponto **P15536**, de coordenadas N **9.720.403,90m** e E **580.354,36m**; deste segue com azimute de $291^{\circ}55'36''$ e distância de 5,27m, confrontando com terras de , até atingir o ponto **P15537**, de coordenadas N **9.720.405,86m** e E **580.349,47m**; deste segue com azimute de $300^{\circ}09'38''$ e distância de 5,33m, confrontando com terras de , até atingir o ponto **P15538**, de coordenadas N **9.720.408,54m** e E **580.344,86m**; deste segue com azimute de $300^{\circ}58'57''$ e distância de 5,23m, confrontando com terras de , até atingir o ponto **P15539**, de coordenadas N **9.720.411,23m** e E **580.340,38m**; deste segue com azimute de $295^{\circ}29'30''$ e distância de 5,09m, confrontando com terras de , até atingir o ponto **P15540**, de coordenadas N **9.720.413,42m** e E **580.335,79m**; deste segue com azimute de $294^{\circ}07'57''$ e distância de 5,48m, confrontando com terras de , até atingir o ponto **P15541**, de coordenadas N **9.720.415,66m** e E **580.330,79m**; deste segue com azimute de $296^{\circ}51'00''$ e distância de 5,45m, confrontando com terras de , até atingir o ponto **P15542**, de coordenadas N **9.720.418,12m** e E **580.325,93m**; deste segue com azimute de $303^{\circ}12'53''$ e distância de 5,42m, confrontando com terras de , até atingir o ponto **P15543**, de coordenadas N **9.720.421,09m** e E **580.321,39m**; deste segue com azimute de $307^{\circ}57'50''$ e distância de 5,04m, confrontando com terras de , até atingir o ponto **P15544**, de coordenadas N **9.720.424,19m** e E **580.317,42m**; deste segue com azimute de $302^{\circ}53'24''$ e distância de 5,19m, confrontando com terras de , até atingir o ponto **P15545**, de coordenadas N **9.720.427,01m** e E **580.313,06m**; deste segue com azimute de $300^{\circ}56'06''$ e distância de 5,35m, confrontando com terras de , até atingir o ponto **P15546**, de coordenadas N **9.720.429,76m** e E **580.308,48m**; deste segue com azimute de $293^{\circ}33'06''$ e distância de 5,02m, confrontando com terras de , até atingir o ponto **P15547**, de coordenadas N **9.720.431,76m** e E **580.303,88m**; deste segue com azimute de $278^{\circ}59'16''$ e distância de 5,47m, confrontando com terras de , até atingir o ponto **P15548**, de coordenadas N **9.720.432,62m** e E **580.298,47m**; deste segue com azimute de $285^{\circ}41'41''$ e distância de 5,24m, confrontando com terras de , até atingir o ponto **P15549**, de coordenadas N **9.720.434,03m** e E **580.293,43m**; deste segue com azimute de $327^{\circ}57'40''$ e distância de 5,41m, confrontando com terras de , até atingir o ponto **P15550**, de coordenadas N **9.720.438,62m** e E **580.290,56m**; deste segue com azimute de $351^{\circ}18'21''$ e distância de 5,15m, confrontando com terras de , até atingir o ponto **P15551**, de coordenadas N **9.720.443,71m** e E **580.289,78m**; deste segue com azimute de $15^{\circ}06'39''$ e distância de 5,12m, confrontando com terras de , até atingir o ponto **P15552**, de coordenadas N **9.720.448,65m** e E **580.291,12m**; deste segue com azimute de $248^{\circ}23'10''$ e distância de 5,10m, confrontando com terras de , até atingir o ponto **P15553**, de coordenadas N **9.720.446,78m** e E **580.286,38m**; deste segue com azimute de $302^{\circ}25'19''$ e distância de 5,03m, confrontando com terras de , até atingir o ponto **P15554**, de coordenadas N **9.720.449,47m** e E **580.282,13m**; deste segue com azimute de $316^{\circ}57'42''$ e distância de 5,31m, confrontando com terras de , até atingir o ponto **P15555**, de coordenadas N **9.720.453,36m** e E **580.278,51m**; deste segue com azimute de $313^{\circ}17'00''$ e distância de 5,02m, confrontando com terras de , até atingir o ponto **P15556**, de coordenadas N **9.720.456,80m** e E **580.274,85m**; deste segue com azimute de $309^{\circ}37'10''$ e distância de 5,10m, confrontando com terras de , até atingir o ponto **P15557**, de coordenadas N **9.720.460,05m** e E **580.270,93m**; deste segue com azimute de $302^{\circ}00'01''$ e distância de 5,20m, confrontando com terras de , até atingir o ponto **P15558**, de coordenadas N **9.720.462,80m** e E **580.266,52m**; deste segue com azimute de $291^{\circ}45'02''$ e distância de 5,18m, confrontando com terras de , até atingir o ponto **P15559**, de coordenadas N **9.720.464,72m** e E **580.261,71m**; deste segue com azimute de $280^{\circ}49'39''$ e distância de 5,39m, confrontando com terras de , até atingir o ponto **P15560**, de coordenadas N **9.720.465,73m** e E **580.256,42m**; deste segue com azimute de $301^{\circ}10'17''$ e distância de 5,22m, confrontando com terras de , até atingir o ponto **P15561**, de coordenadas N **9.720.468,43m** e E **580.251,95m**; deste segue com azimute de $308^{\circ}38'37''$ e distância de 5,12m, confrontando com terras de , até atingir o ponto **P15562**, de coordenadas N **9.720.471,63m** e E **580.247,95m**; deste segue com azimute de $335^{\circ}03'38''$ e distância de 5,19m, confrontando com terras de , até atingir o ponto **P15563**, de coordenadas N **9.720.476,34m** e E **580.245,76m**; deste segue com azimute de $345^{\circ}10'48''$ e distância de 5,20m, confrontando com terras de , até atingir o ponto **P15564**, de coordenadas N **9.720.481,37m** e E **580.244,43m**; deste segue com azimute de $329^{\circ}32'09''$ e distância de 5,02m, confrontando com terras de , até atingir o ponto **P15565**, de coordenadas N **9.720.485,70m** e E **580.241,88m**; deste segue com azimute de $302^{\circ}38'56''$ e distância de 5,21m, confrontando com terras de , até atingir o ponto **P15566**, de coordenadas N **9.720.488,51m** e E **580.237,50m**; deste segue com azimute de $352^{\circ}55'18''$ e distância de 5,20m, confrontando com terras de , até atingir o ponto **P15567**, de coordenadas N **9.720.493,67m** e E



PREFEITURA DE SÃO LUÍS

SECRETARIA MUNICIPAL DE GOVERNO

MINUTA DE ANTEPROJETO DE LEI Nº _____ DE _____ DE 2019

580.236,86m; deste segue com azimute de $12^{\circ}09'57''$ e distância de 5,13m, confrontando com terras de , até atingir o ponto **P15568**, de coordenadas **N 9.720.498,68m** e **E 580.237,94m**; deste segue com azimute de $332^{\circ}14'56''$ e distância de 5,17m, confrontando com terras de , até atingir o ponto **P15569**, de coordenadas **N 9.720.503,26m** e **E 580.235,53m**; deste segue com azimute de $299^{\circ}55'07''$ e distância de 5,16m, confrontando com terras de , até atingir o ponto **P15570**, de coordenadas **N 9.720.505,84m** e **E 580.231,06m**; deste segue com azimute de $267^{\circ}57'06''$ e distância de 5,34m, confrontando com terras de , até atingir o ponto **P15571**, de coordenadas **N 9.720.505,65m** e **E 580.225,72m**; deste segue com azimute de $246^{\circ}28'35''$ e distância de 5,24m, confrontando com terras de , até atingir o ponto **P15572**, de coordenadas **N 9.720.503,55m** e **E 580.220,92m**; deste segue com azimute de $235^{\circ}06'32''$ e distância de 5,15m, confrontando com terras de , até atingir o ponto **P15573**, de coordenadas **N 9.720.500,61m** e **E 580.216,70m**; deste segue com azimute de $268^{\circ}23'53''$ e distância de 5,28m, confrontando com terras de , até atingir o ponto **P15574**, de coordenadas **N 9.720.500,46m** e **E 580.211,41m**; deste segue com azimute de $282^{\circ}42'38''$ e distância de 5,04m, confrontando com terras de , até atingir o ponto **P15575**, de coordenadas **N 9.720.501,57m** e **E 580.206,50m**; deste segue com azimute de $234^{\circ}16'59''$ e distância de 1,55m, confrontando com terras de , até atingir o ponto **P15576**, de coordenadas **N 9.720.500,67m** e **E 580.205,24m**; deste segue com azimute de $282^{\circ}52'12''$ e distância de 0,00m, confrontando com terras de , até atingir o ponto **P15577**, de coordenadas **N 9.720.500,67m** e **E 580.205,24m**; deste segue com azimute de $234^{\circ}16'58''$ e distância de 5,16m, confrontando com terras de , até atingir o ponto **P15578**, de coordenadas **N 9.720.497,65m** e **E 580.201,05m**; deste segue com azimute de $209^{\circ}35'47''$ e distância de 5,44m, confrontando com terras de , até atingir o ponto **P15579**, de coordenadas **N 9.720.492,92m** e **E 580.198,36m**; deste segue com azimute de $193^{\circ}27'08''$ e distância de 5,21m, confrontando com terras de , até atingir o ponto **P15580**, de coordenadas **N 9.720.487,85m** e **E 580.197,15m**; deste segue com azimute de $188^{\circ}30'42''$ e distância de 3,93m, confrontando com terras de , até atingir o ponto **P15581**, de coordenadas **N 9.720.483,97m** e **E 580.196,57m**; deste segue com azimute de $278^{\circ}32'16''$ e distância de 4,02m, confrontando com terras de , até atingir o ponto **P15582**, de coordenadas **N 9.720.484,57m** e **E 580.192,59m**; deste segue com azimute de $279^{\circ}43'55''$ e distância de 5,15m, confrontando com terras de , até atingir o ponto **P15583**, de coordenadas **N 9.720.485,44m** e **E 580.187,52m**; deste segue com azimute de $303^{\circ}46'19''$ e distância de 11,27m, confrontando com terras de , até atingir o ponto **P15584**, de coordenadas **N 9.720.491,71m** e **E 580.178,15m**; deste segue com azimute de $50^{\circ}55'05''$ e distância de 8,40m, confrontando com terras de , até atingir o ponto **P15585**, de coordenadas **N 9.720.497,00m** e **E 580.184,67m**; deste segue com azimute de $7^{\circ}45'55''$ e distância de 5,11m, confrontando com terras de , até atingir o ponto **P15586**, de coordenadas **N 9.720.502,06m** e **E 580.185,36m**; deste segue com azimute de $359^{\circ}53'10''$ e distância de 5,03m, confrontando com terras de , até atingir o ponto **P15587**, de coordenadas **N 9.720.507,09m** e **E 580.185,35m**; deste segue com azimute de $6^{\circ}25'17''$ e distância de 5,45m, confrontando com terras de , até atingir o ponto **P15588**, de coordenadas **N 9.720.512,51m** e **E 580.185,96m**; deste segue com azimute de $16^{\circ}06'24''$ e distância de 5,37m, confrontando com terras de , até atingir o ponto **P15589**, de coordenadas **N 9.720.517,67m** e **E 580.187,45m**; deste segue com azimute de $0^{\circ}13'23''$ e distância de 5,14m, confrontando com terras de , até atingir o ponto **P15590**, de coordenadas **N 9.720.522,81m** e **E 580.187,47m**; deste segue com azimute de $12^{\circ}56'06''$ e distância de 5,05m, confrontando com terras de , até atingir o ponto **P15591**, de coordenadas **N 9.720.527,73m** e **E 580.188,60m**; deste segue com azimute de $308^{\circ}04'54''$ e distância de 5,11m, confrontando com terras de , até atingir o ponto **P15592**, de coordenadas **N 9.720.530,88m** e **E 580.184,58m**; deste segue com azimute de $293^{\circ}30'25''$ e distância de 5,37m, confrontando com terras de , até atingir o ponto **P15593**, de coordenadas **N 9.720.533,02m** e **E 580.179,66m**; deste segue com azimute de $278^{\circ}59'00''$ e distância de 5,51m, confrontando com terras de , até atingir o ponto **P15594**, de coordenadas **N 9.720.533,88m** e **E 580.174,22m**; deste segue com azimute de $284^{\circ}14'36''$ e distância de 5,36m, confrontando com terras de , até atingir o ponto **P15595**, de coordenadas **N 9.720.535,20m** e **E 580.169,02m**; deste segue com azimute de $290^{\circ}53'19''$ e distância de 5,24m, confrontando com terras de , até atingir o ponto **P15596**, de coordenadas **N 9.720.537,07m** e **E 580.164,12m**; deste segue com azimute de $338^{\circ}20'48''$ e distância de 4,25m, confrontando com terras de , até atingir o ponto **P15597**, de coordenadas **N 9.720.541,02m** e **E 580.162,55m**; deste segue com azimute de $82^{\circ}48'12''$ e distância de 3,48m, confrontando com terras de , até atingir o ponto **P15598**, de coordenadas **N 9.720.541,46m** e **E 580.166,00m**; deste segue com azimute de $77^{\circ}25'59''$ e distância de 5,19m, confrontando com terras de , até atingir o ponto **P15599**, de coordenadas **N 9.720.542,59m** e **E 580.171,07m**; deste segue com azimute de $64^{\circ}27'02''$ e distância de 5,05m, confrontando com terras de , até atingir o ponto **P15600**, de coordenadas **N 9.720.544,77m** e **E 580.175,63m**; deste segue com azimute de $85^{\circ}05'07''$ e distância de 5,02m, confrontando com terras de , até atingir o ponto **P15601**, de coordenadas **N 9.720.545,20m** e **E 580.180,63m**; deste segue com azimute de $56^{\circ}18'36''$ e distância de 5,08m, confrontando com terras de , até atingir o ponto **P15602**, de coordenadas **N 9.720.548,02m** e **E 580.184,86m**; deste segue com azimute de $52^{\circ}37'25''$ e



PREFEITURA DE SÃO LUÍS

SECRETARIA MUNICIPAL DE GOVERNO

MINUTA DE ANTEPROJETO DE LEI Nº _____ DE _____ DE 2019

distância de 0,80m, confrontando com terras de , até atingir o ponto **P15603**, de coordenadas **N 9.720.548,51m** e **E 580.185,50m**; deste segue com azimute de $56^{\circ}18'33''$ e distância de 0,75m, confrontando com terras de , até atingir o ponto **P15604**, de coordenadas **N 9.720.548,92m** e **E 580.186,12m**; deste segue com azimute de $52^{\circ}37'31''$ e distância de 5,22m, confrontando com terras de , até atingir o ponto **P15605**, de coordenadas **N 9.720.552,09m** e **E 580.190,27m**; deste segue com azimute de $49^{\circ}56'02''$ e distância de 4,17m, confrontando com terras de , até atingir o ponto **P15606**, de coordenadas **N 9.720.554,78m** e **E 580.193,46m**; deste segue com azimute de $67^{\circ}49'33''$ e distância de 5,04m, confrontando com terras de , até atingir o ponto **P15607**, de coordenadas **N 9.720.556,68m** e **E 580.198,13m**; deste segue com azimute de $72^{\circ}01'53''$ e distância de 5,06m, confrontando com terras de , até atingir o ponto **P15608**, de coordenadas **N 9.720.558,24m** e **E 580.202,94m**; deste segue com azimute de $28^{\circ}19'46''$ e distância de 0,68m, confrontando com terras de , até atingir o ponto **P15609**, de coordenadas **N 9.720.558,84m** e **E 580.203,26m**; deste segue com azimute de $72^{\circ}01'58''$ e distância de 0,99m, confrontando com terras de , até atingir o ponto **P15610**, de coordenadas **N 9.720.559,14m** e **E 580.204,20m**; deste segue com azimute de $28^{\circ}19'50''$ e distância de 5,23m, confrontando com terras de , até atingir o ponto **P15611**, de coordenadas **N 9.720.563,74m** e **E 580.206,68m**; deste segue com azimute de $331^{\circ}20'39''$ e distância de 5,03m, confrontando com terras de , até atingir o ponto **P15612**, de coordenadas **N 9.720.568,15m** e **E 580.204,27m**; deste segue com azimute de $330^{\circ}54'05''$ e distância de 5,06m, confrontando com terras de , até atingir o ponto **P15613**, de coordenadas **N 9.720.572,57m** e **E 580.201,81m**; deste segue com azimute de $309^{\circ}49'13''$ e distância de 5,01m, confrontando com terras de , até atingir o ponto **P15614**, de coordenadas **N 9.720.575,78m** e **E 580.197,96m**; deste segue com azimute de $325^{\circ}48'08''$ e distância de 5,32m, confrontando com terras de , até atingir o ponto **P15615**, de coordenadas **N 9.720.580,18m** e **E 580.194,97m**; deste segue com azimute de $272^{\circ}51'24''$ e distância de 5,02m, confrontando com terras de , até atingir o ponto **P15616**, de coordenadas **N 9.720.580,43m** e **E 580.189,96m**; deste segue com azimute de $212^{\circ}07'29''$ e distância de 1,11m, confrontando com terras de , até atingir o ponto **P15617**, de coordenadas **N 9.720.579,50m** e **E 580.189,37m**; deste segue com azimute de $272^{\circ}51'30''$ e distância de 0,67m, confrontando com terras de , até atingir o ponto **P15618**, de coordenadas **N 9.720.579,53m** e **E 580.188,70m**; deste segue com azimute de $212^{\circ}07'23''$ e distância de 3,70m, confrontando com terras de , até atingir o ponto **P15619**, de coordenadas **N 9.720.576,40m** e **E 580.186,73m**; deste segue com azimute de $306^{\circ}07'34''$ e distância de 4,50m, confrontando com terras de , até atingir o ponto **P15620**, de coordenadas **N 9.720.579,05m** e **E 580.183,10m**; deste segue com azimute de $7^{\circ}04'57''$ e distância de 5,03m, confrontando com terras de , até atingir o ponto **P15621**, de coordenadas **N 9.720.584,04m** e **E 580.183,72m**; deste segue com azimute de $29^{\circ}58'00''$ e distância de 5,13m, confrontando com terras de , até atingir o ponto **P15622**, de coordenadas **N 9.720.588,48m** e **E 580.186,28m**; deste segue com azimute de $14^{\circ}55'53''$ e distância de 5,12m, confrontando com terras de , até atingir o ponto **P15623**, de coordenadas **N 9.720.593,43m** e **E 580.187,60m**; deste segue com azimute de $335^{\circ}52'44''$ e distância de 5,14m, confrontando com terras de , até atingir o ponto **P15624**, de coordenadas **N 9.720.598,12m** e **E 580.185,50m**; deste segue com azimute de $323^{\circ}56'22''$ e distância de 5,10m, confrontando com terras de , até atingir o ponto **P15625**, de coordenadas **N 9.720.602,24m** e **E 580.182,50m**; deste segue com azimute de $323^{\circ}00'00''$ e distância de 5,28m, confrontando com terras de , até atingir o ponto **P15626**, de coordenadas **N 9.720.606,46m** e **E 580.179,32m**; deste segue com azimute de $332^{\circ}39'12''$ e distância de 5,25m, confrontando com terras de , até atingir o ponto **P15627**, de coordenadas **N 9.720.611,12m** e **E 580.176,91m**; deste segue com azimute de $336^{\circ}05'02''$ e distância de 5,03m, confrontando com terras de , até atingir o ponto **P15628**, de coordenadas **N 9.720.615,72m** e **E 580.174,87m**; deste segue com azimute de $326^{\circ}07'17''$ e distância de 5,06m, confrontando com terras de , até atingir o ponto **P15629**, de coordenadas **N 9.720.619,92m** e **E 580.172,05m**; deste segue com azimute de $314^{\circ}06'31''$ e distância de 5,00m, confrontando com terras de , até atingir o ponto **P15630**, de coordenadas **N 9.720.623,40m** e **E 580.168,46m**; deste segue com azimute de $319^{\circ}59'59''$ e distância de 5,27m, confrontando com terras de , até atingir o ponto **P15631**, de coordenadas **N 9.720.627,44m** e **E 580.165,07m**; deste segue com azimute de $348^{\circ}36'04''$ e distância de 5,06m, confrontando com terras de , até atingir o ponto **P15632**, de coordenadas **N 9.720.632,40m** e **E 580.164,07m**; deste segue com azimute de $326^{\circ}42'18''$ e distância de 5,23m, confrontando com terras de , até atingir o ponto **P15633**, de coordenadas **N 9.720.636,77m** e **E 580.161,20m**; deste segue com azimute de $311^{\circ}02'19''$ e distância de 5,12m, confrontando com terras de , até atingir o ponto **P15634**, de coordenadas **N 9.720.640,13m** e **E 580.157,34m**; deste segue com azimute de $350^{\circ}34'31''$ e distância de 5,01m, confrontando com terras de , até atingir o ponto **P15635**, de coordenadas **N 9.720.645,07m** e **E 580.156,52m**; deste segue com azimute de $343^{\circ}45'44''$ e distância de 5,11m, confrontando com terras de , até atingir o ponto **P15636**, de coordenadas **N 9.720.649,98m** e **E 580.155,09m**; deste segue com azimute de $338^{\circ}35'27''$ e distância de 5,42m, confrontando com terras de , até atingir o ponto **P15637**, de coordenadas **N 9.720.655,03m** e **E 580.153,11m**; deste segue com azimute de $342^{\circ}22'40''$ e distância de 5,35m, confrontando com terras de , até atingir o ponto



PREFEITURA DE SÃO LUÍS

SECRETARIA MUNICIPAL DE GOVERNO

MINUTA DE ANTEPROJETO DE LEI Nº _____ DE _____ DE 2019

P15638, de coordenadas N **9.720.660,13m** e E **580.151,49m**; deste segue com azimute de $357^{\circ}07'37''$ e distância de 5,39m, confrontando com terras de , até atingir o ponto **P15639**, de coordenadas N **9.720.665,51m** e E **580.151,22m**; deste segue com azimute de $335^{\circ}13'57''$ e distância de 5,28m, confrontando com terras de , até atingir o ponto **P15640**, de coordenadas N **9.720.670,30m** e E **580.149,01m**; deste segue com azimute de $301^{\circ}38'10''$ e distância de 5,26m, confrontando com terras de , até atingir o ponto **P15641**, de coordenadas N **9.720.673,06m** e E **580.144,53m**; deste segue com azimute de $301^{\circ}43'43''$ e distância de 5,27m, confrontando com terras de , até atingir o ponto **P15642**, de coordenadas N **9.720.675,83m** e E **580.140,05m**; deste segue com azimute de $331^{\circ}13'08''$ e distância de 5,09m, confrontando com terras de , até atingir o ponto **P15643**, de coordenadas N **9.720.680,29m** e E **580.137,60m**; deste segue com azimute de $302^{\circ}06'02''$ e distância de 5,10m, confrontando com terras de , até atingir o ponto **P15644**, de coordenadas N **9.720.683,00m** e E **580.133,28m**; deste segue com azimute de $263^{\circ}19'45''$ e distância de 5,16m, confrontando com terras de , até atingir o ponto **P15645**, de coordenadas N **9.720.682,40m** e E **580.128,15m**; deste segue com azimute de $271^{\circ}18'25''$ e distância de 5,26m, confrontando com terras de , até atingir o ponto **P15646**, de coordenadas N **9.720.682,52m** e E **580.122,89m**; deste segue com azimute de $294^{\circ}07'31''$ e distância de 5,36m, confrontando com terras de , até atingir o ponto **P15647**, de coordenadas N **9.720.684,71m** e E **580.118,00m**; deste segue com azimute de $314^{\circ}13'02''$ e distância de 5,18m, confrontando com terras de , até atingir o ponto **P15648**, de coordenadas N **9.720.688,32m** e E **580.114,29m**; deste segue com azimute de $312^{\circ}34'11''$ e distância de 5,34m, confrontando com terras de , até atingir o ponto **P15649**, de coordenadas N **9.720.691,93m** e E **580.110,36m**; deste segue com azimute de $327^{\circ}52'38''$ e distância de 5,17m, confrontando com terras de , até atingir o ponto **P15650**, de coordenadas N **9.720.696,31m** e E **580.107,61m**; deste segue com azimute de $336^{\circ}33'52''$ e distância de 5,08m, confrontando com terras de , até atingir o ponto **P15651**, de coordenadas N **9.720.700,97m** e E **580.105,59m**; deste segue com azimute de $324^{\circ}57'50''$ e distância de 5,31m, confrontando com terras de , até atingir o ponto **P15652**, de coordenadas N **9.720.705,32m** e E **580.102,54m**; deste segue com azimute de $341^{\circ}48'50''$ e distância de 5,09m, confrontando com terras de , até atingir o ponto **P15653**, de coordenadas N **9.720.710,16m** e E **580.100,95m**; deste segue com azimute de $359^{\circ}20'29''$ e distância de 5,22m, confrontando com terras de , até atingir o ponto **P15654**, de coordenadas N **9.720.715,38m** e E **580.100,89m**; deste segue com azimute de $6^{\circ}50'18''$ e distância de 5,21m, confrontando com terras de , até atingir o ponto **P15655**, de coordenadas N **9.720.720,55m** e E **580.101,51m**; deste segue com azimute de $25^{\circ}13'54''$ e distância de 5,00m, confrontando com terras de , até atingir o ponto **P15656**, de coordenadas N **9.720.725,07m** e E **580.103,64m**; deste segue com azimute de $5^{\circ}22'12''$ e distância de 5,02m, confrontando com terras de , até atingir o ponto **P15657**, de coordenadas N **9.720.730,07m** e E **580.104,11m**; deste segue com azimute de $20^{\circ}49'10''$ e distância de 5,09m, confrontando com terras de , até atingir o ponto **P15658**, de coordenadas N **9.720.734,83m** e E **580.105,92m**; deste segue com azimute de $48^{\circ}55'14''$ e distância de 5,07m, confrontando com terras de , até atingir o ponto **P15659**, de coordenadas N **9.720.738,16m** e E **580.109,74m**; deste segue com azimute de $43^{\circ}28'25''$ e distância de 5,04m, confrontando com terras de , até atingir o ponto **P15660**, de coordenadas N **9.720.741,82m** e E **580.113,21m**; deste segue com azimute de $14^{\circ}55'00''$ e distância de 5,05m, confrontando com terras de , até atingir o ponto **P15661**, de coordenadas N **9.720.746,70m** e E **580.114,51m**; deste segue com azimute de $42^{\circ}04'43''$ e distância de 5,13m, confrontando com terras de , até atingir o ponto **P15662**, de coordenadas N **9.720.750,51m** e E **580.117,95m**; deste segue com azimute de $341^{\circ}25'18''$ e distância de 5,05m, confrontando com terras de , até atingir o ponto **P15663**, de coordenadas N **9.720.755,30m** e E **580.116,34m**; deste segue com azimute de $300^{\circ}13'58''$ e distância de 5,24m, confrontando com terras de , até atingir o ponto **P15664**, de coordenadas N **9.720.757,94m** e E **580.111,81m**; deste segue com azimute de $4^{\circ}07'02''$ e distância de 5,15m, confrontando com terras de , até atingir o ponto **P15665**, de coordenadas N **9.720.763,08m** e E **580.112,18m**; deste segue com azimute de $345^{\circ}21'36''$ e distância de 5,06m, confrontando com terras de , até atingir o ponto **P15666**, de coordenadas N **9.720.767,98m** e E **580.110,90m**; deste segue com azimute de $321^{\circ}15'18''$ e distância de 5,26m, confrontando com terras de , até atingir o ponto **P15667**, de coordenadas N **9.720.772,08m** e E **580.107,61m**; deste segue com azimute de $299^{\circ}45'31''$ e distância de 5,22m, confrontando com terras de , até atingir o ponto **P15668**, de coordenadas N **9.720.774,67m** e E **580.103,08m**; deste segue com azimute de $285^{\circ}39'47''$ e distância de 5,30m, confrontando com terras de , até atingir o ponto **P15669**, de coordenadas N **9.720.776,10m** e E **580.097,98m**; deste segue com azimute de $192^{\circ}47'37''$ e distância de 1,21m, confrontando com terras de , até atingir o ponto **P15670**, de coordenadas N **9.720.774,92m** e E **580.097,71m**; deste segue com azimute de $285^{\circ}39'49''$ e distância de 1,03m, confrontando com terras de , até atingir o ponto **P15671**, de coordenadas N **9.720.775,20m** e E **580.096,72m**; deste segue com azimute de $192^{\circ}47'34''$ e distância de 8,21m, confrontando com terras de , até atingir o ponto **P15672**, de coordenadas N **9.720.767,19m** e E **580.094,90m**; deste segue com azimute de $257^{\circ}27'00''$ e distância de 7,01m, confrontando com terras de , até atingir o ponto **P15673**, de coordenadas N **9.720.765,67m** e E



PREFEITURA DE SÃO LUÍS

SECRETARIA MUNICIPAL DE GOVERNO

MINUTA DE ANTEPROJETO DE LEI Nº _____ DE _____ DE 2019

580.088,06m; deste segue com azimute de $242^{\circ}09'41''$ e distância de 3,26m, confrontando com terras de , até atingir o ponto **P15674**, de coordenadas **N 9.720.764,15m** e **E 580.085,18m**; deste segue com azimute de $240^{\circ}05'18''$ e distância de 3,09m, confrontando com terras de , até atingir o ponto **P15675**, de coordenadas **N 9.720.762,61m** e **E 580.082,50m**; deste segue com azimute de $259^{\circ}08'52''$ e distância de 3,03m, confrontando com terras de , até atingir o ponto **P15676**, de coordenadas **N 9.720.762,04m** e **E 580.079,52m**; deste segue com azimute de $244^{\circ}12'55''$ e distância de 3,18m, confrontando com terras de , até atingir o ponto **P15677**, de coordenadas **N 9.720.760,66m** e **E 580.076,66m**; deste segue com azimute de $235^{\circ}52'43''$ e distância de 3,14m, confrontando com terras de , até atingir o ponto **P15678**, de coordenadas **N 9.720.758,89m** e **E 580.074,06m**; deste segue com azimute de $237^{\circ}55'50''$ e distância de 3,16m, confrontando com terras de , até atingir o ponto **P15679**, de coordenadas **N 9.720.757,22m** e **E 580.071,38m**; deste segue com azimute de $231^{\circ}20'00''$ e distância de 0,83m, confrontando com terras de , até atingir o ponto **P15680**, de coordenadas **N 9.720.756,70m** e **E 580.070,73m**; deste segue com azimute de $237^{\circ}55'53''$ e distância de 0,72m, confrontando com terras de , até atingir o ponto **P15681**, de coordenadas **N 9.720.756,31m** e **E 580.070,12m**; deste segue com azimute de $231^{\circ}19'52''$ e distância de 3,16m, confrontando com terras de , até atingir o ponto **P15682**, de coordenadas **N 9.720.754,34m** e **E 580.067,65m**; deste segue com azimute de $215^{\circ}58'07''$ e distância de 2,88m, confrontando com terras de , até atingir o ponto **P15683**, de coordenadas **N 9.720.752,01m** e **E 580.065,96m**; deste segue com azimute de $237^{\circ}24'29''$ e distância de 1,94m, confrontando com terras de , até atingir o ponto **P15684**, de coordenadas **N 9.720.750,96m** e **E 580.064,33m**; deste segue com azimute de $252^{\circ}07'21''$ e distância de 3,05m, confrontando com terras de , até atingir o ponto **P15685**, de coordenadas **N 9.720.750,03m** e **E 580.061,42m**; deste segue com azimute de $253^{\circ}47'37''$ e distância de 3,04m, confrontando com terras de , até atingir o ponto **P15686**, de coordenadas **N 9.720.749,18m** e **E 580.058,50m**; deste segue com azimute de $253^{\circ}24'37''$ e distância de 3,36m, confrontando com terras de , até atingir o ponto **P15687**, de coordenadas **N 9.720.748,22m** e **E 580.055,28m**; deste segue com azimute de $249^{\circ}15'43''$ e distância de 3,24m, confrontando com terras de , até atingir o ponto **P15688**, de coordenadas **N 9.720.747,07m** e **E 580.052,26m**; deste segue com azimute de $239^{\circ}39'13''$ e distância de 3,19m, confrontando com terras de , até atingir o ponto **P15689**, de coordenadas **N 9.720.745,46m** e **E 580.049,50m**; deste segue com azimute de $234^{\circ}38'37''$ e distância de 3,23m, confrontando com terras de , até atingir o ponto **P15690**, de coordenadas **N 9.720.743,59m** e **E 580.046,87m**; deste segue com azimute de $235^{\circ}16'17''$ e distância de 3,11m, confrontando com terras de , até atingir o ponto **P15691**, de coordenadas **N 9.720.741,82m** e **E 580.044,31m**; deste segue com azimute de $223^{\circ}50'40''$ e distância de 0,12m, confrontando com terras de , até atingir o ponto **P15692**, de coordenadas **N 9.720.741,73m** e **E 580.044,23m**; deste segue com azimute de $235^{\circ}16'14''$ e distância de 1,43m, confrontando com terras de , até atingir o ponto **P15693**, de coordenadas **N 9.720.740,92m** e **E 580.043,05m**; deste segue com azimute de $223^{\circ}50'35''$ e distância de 3,27m, confrontando com terras de , até atingir o ponto **P15694**, de coordenadas **N 9.720.738,56m** e **E 580.040,79m**; deste segue com azimute de $224^{\circ}21'03''$ e distância de 2,97m, confrontando com terras de , até atingir o ponto **P15695**, de coordenadas **N 9.720.736,43m** e **E 580.038,71m**; deste segue com azimute de $235^{\circ}52'46''$ e distância de 1,79m, confrontando com terras de , até atingir o ponto **P15696**, de coordenadas **N 9.720.735,43m** e **E 580.037,23m**; deste segue com azimute de $237^{\circ}01'17''$ e distância de 3,05m, confrontando com terras de , até atingir o ponto **P15697**, de coordenadas **N 9.720.733,77m** e **E 580.034,67m**; deste segue com azimute de $265^{\circ}26'24''$ e distância de 3,42m, confrontando com terras de , até atingir o ponto **P15698**, de coordenadas **N 9.720.733,50m** e **E 580.031,26m**; deste segue com azimute de $278^{\circ}07'53''$ e distância de 2,06m, confrontando com terras de , até atingir o ponto **P15699**, de coordenadas **N 9.720.733,79m** e **E 580.029,22m**; deste segue com azimute de $280^{\circ}37'13''$ e distância de 2,97m, confrontando com terras de , até atingir o ponto **P15700**, de coordenadas **N 9.720.734,34m** e **E 580.026,31m**; deste segue com azimute de $284^{\circ}37'10''$ e distância de 3,46m, confrontando com terras de , até atingir o ponto **P15701**, de coordenadas **N 9.720.735,21m** e **E 580.022,95m**; deste segue com azimute de $290^{\circ}13'28''$ e distância de 2,95m, confrontando com terras de , até atingir o ponto **P15702**, de coordenadas **N 9.720.736,23m** e **E 580.020,18m**; deste segue com azimute de $297^{\circ}53'52''$ e distância de 2,80m, confrontando com terras de , até atingir o ponto **P15703**, de coordenadas **N 9.720.737,54m** e **E 580.017,71m**; deste segue com azimute de $289^{\circ}58'58''$ e distância de 3,41m, confrontando com terras de , até atingir o ponto **P15704**, de coordenadas **N 9.720.738,71m** e **E 580.014,50m**; deste segue com azimute de $280^{\circ}26'58''$ e distância de 2,93m, confrontando com terras de , até atingir o ponto **P15705**, de coordenadas **N 9.720.739,24m** e **E 580.011,62m**; deste segue com azimute de $272^{\circ}40'38''$ e distância de 3,39m, confrontando com terras de , até atingir o ponto **P15706**, de coordenadas **N 9.720.739,40m** e **E 580.008,23m**; deste segue com azimute de $262^{\circ}32'36''$ e distância de 3,12m, confrontando com terras de , até atingir o ponto **P15707**, de coordenadas **N 9.720.738,99m** e **E 580.005,14m**; deste segue com azimute de $255^{\circ}34'45''$ e distância de 3,27m, confrontando com terras de , até atingir o ponto **P15708**, de coordenadas **N 9.720.738,18m** e **E**



PREFEITURA DE SÃO LUÍS

SECRETARIA MUNICIPAL DE GOVERNO

MINUTA DE ANTEPROJETO DE LEI Nº _____ DE _____ DE 2019

580.001,98m; deste segue com azimute de $260^{\circ}53'45''$ e distância de 3,11m, confrontando com terras de , até atingir o ponto **P15709**, de coordenadas **N 9.720.737,69m** e **E 579.998,91m**; deste segue com azimute de $242^{\circ}14'30''$ e distância de 3,13m, confrontando com terras de , até atingir o ponto **P15710**, de coordenadas **N 9.720.736,23m** e **E 579.996,14m**; deste segue com azimute de $243^{\circ}26'09''$ e distância de 2,93m, confrontando com terras de , até atingir o ponto **P15711**, de coordenadas **N 9.720.734,92m** e **E 579.993,52m**; deste segue com azimute de $242^{\circ}21'15''$ e distância de 3,45m, confrontando com terras de , até atingir o ponto **P15712**, de coordenadas **N 9.720.733,32m** e **E 579.990,46m**; deste segue com azimute de $251^{\circ}33'51''$ e distância de 3,69m, confrontando com terras de , até atingir o ponto **P15713**, de coordenadas **N 9.720.732,15m** e **E 579.986,96m**; deste segue com azimute de $252^{\circ}38'50''$ e distância de 2,44m, confrontando com terras de , até atingir o ponto **P15714**, de coordenadas **N 9.720.731,42m** e **E 579.984,63m**; deste segue com azimute de $254^{\circ}55'53''$ e distância de 3,92m, confrontando com terras de , até atingir o ponto **P15715**, de coordenadas **N 9.720.730,40m** e **E 579.980,84m**; deste segue com azimute de $245^{\circ}33'23''$ e distância de 3,52m, confrontando com terras de , até atingir o ponto **P15716**, de coordenadas **N 9.720.728,95m** e **E 579.977,63m**; deste segue com azimute de $244^{\circ}32'11''$ e distância de 3,39m, confrontando com terras de , até atingir o ponto **P15717**, de coordenadas **N 9.720.727,49m** e **E 579.974,57m**; deste segue com azimute de $243^{\circ}26'06''$ e distância de 2,61m, confrontando com terras de , até atingir o ponto **P15718**, de coordenadas **N 9.720.726,32m** e **E 579.972,24m**; deste segue com azimute de $252^{\circ}28'27''$ e distância de 2,90m, confrontando com terras de , até atingir o ponto **P15719**, de coordenadas **N 9.720.725,45m** e **E 579.969,47m**; deste segue com azimute de $237^{\circ}25'58''$ e distância de 3,38m, confrontando com terras de , até atingir o ponto **P15720**, de coordenadas **N 9.720.723,63m** e **E 579.966,62m**; deste segue com azimute de $258^{\circ}22'31''$ e distância de 3,03m, confrontando com terras de , até atingir o ponto **P15721**, de coordenadas **N 9.720.723,02m** e **E 579.963,66m**; deste segue com azimute de $265^{\circ}32'14''$ e distância de 3,41m, confrontando com terras de , até atingir o ponto **P15722**, de coordenadas **N 9.720.722,75m** e **E 579.960,25m**; deste segue com azimute de $260^{\circ}06'26''$ e distância de 3,09m, confrontando com terras de , até atingir o ponto **P15723**, de coordenadas **N 9.720.722,22m** e **E 579.957,20m**; deste segue com azimute de $239^{\circ}09'40''$ e distância de 3,34m, confrontando com terras de , até atingir o ponto **P15724**, de coordenadas **N 9.720.720,51m** e **E 579.954,34m**; deste segue com azimute de $208^{\circ}55'48''$ e distância de 0,26m, confrontando com terras de , até atingir o ponto **P15725**, de coordenadas **N 9.720.720,29m** e **E 579.954,21m**; deste segue com azimute de $239^{\circ}09'38''$ e distância de 1,32m, confrontando com terras de , até atingir o ponto **P15726**, de coordenadas **N 9.720.719,61m** e **E 579.953,08m**; deste segue com azimute de $208^{\circ}55'53''$ e distância de 36,92m, confrontando com terras de , até atingir o ponto **P15727**, de coordenadas **N 9.720.687,29m** e **E 579.935,21m**; deste segue com azimute de $23^{\circ}40'09''$ e distância de 0,68m, confrontando com terras de , até atingir o ponto **P15728**, de coordenadas **N 9.720.687,91m** e **E 579.935,48m**; deste segue com azimute de $16^{\circ}04'39''$ e distância de 3,14m, confrontando com terras de , até atingir o ponto **P15729**, de coordenadas **N 9.720.690,92m** e **E 579.936,35m**; deste segue com azimute de $14^{\circ}49'55''$ e distância de 1,82m, confrontando com terras de , até atingir o ponto **P15730**, de coordenadas **N 9.720.692,68m** e **E 579.936,82m**; deste segue com azimute de $16^{\circ}30'30''$ e distância de 3,03m, confrontando com terras de , até atingir o ponto **P15731**, de coordenadas **N 9.720.695,59m** e **E 579.937,68m**; deste segue com azimute de $20^{\circ}27'00''$ e distância de 3,11m, confrontando com terras de , até atingir o ponto **P15732**, de coordenadas **N 9.720.698,50m** e **E 579.938,77m**; deste segue com azimute de $30^{\circ}39'14''$ e distância de 3,13m, confrontando com terras de , até atingir o ponto **P15733**, de coordenadas **N 9.720.701,19m** e **E 579.940,36m**; deste segue com azimute de $30^{\circ}09'35''$ e distância de 0,50m, confrontando com terras de , até atingir o ponto **P15734**, de coordenadas **N 9.720.701,62m** e **E 579.940,61m**; deste segue com azimute de $26^{\circ}48'24''$ e distância de 3,05m, confrontando com terras de , até atingir o ponto **P15735**, de coordenadas **N 9.720.704,35m** e **E 579.941,99m**; deste segue com azimute de $2^{\circ}46'51''$ e distância de 3,04m, confrontando com terras de , até atingir o ponto **P15736**, de coordenadas **N 9.720.707,39m** e **E 579.942,13m**; deste segue com azimute de $357^{\circ}41'54''$ e distância de 3,13m, confrontando com terras de , até atingir o ponto **P15737**, de coordenadas **N 9.720.710,52m** e **E 579.942,01m**; deste segue com azimute de $358^{\circ}18'35''$ e distância de 0,65m, confrontando com terras de , até atingir o ponto **P15738**, de coordenadas **N 9.720.711,17m** e **E 579.941,99m**; deste segue com azimute de $338^{\circ}49'38''$ e distância de 3,08m, confrontando com terras de , até atingir o ponto **P15739**, de coordenadas **N 9.720.714,04m** e **E 579.940,88m**; deste segue com azimute de $6^{\circ}09'49''$ e distância de 3,02m, confrontando com terras de , até atingir o ponto **P15740**, de coordenadas **N 9.720.717,05m** e **E 579.941,20m**; deste segue com azimute de $33^{\circ}20'00''$ e distância de 2,53m, confrontando com terras de , até atingir o ponto **P15741**, de coordenadas **N 9.720.719,16m** e **E 579.942,59m**; deste segue com azimute de $40^{\circ}47'38''$ e distância de 3,98m, confrontando com terras de , até atingir o ponto **P15742**, de coordenadas **N 9.720.722,17m** e **E 579.945,19m**; deste segue com azimute de $65^{\circ}33'21''$ e distância de 2,26m, confrontando com terras de , até atingir o ponto **P15743**, de coordenadas **N 9.720.723,11m** e **E 579.947,25m**; deste segue com azimute de $48^{\circ}39'32''$ e distância de



PREFEITURA DE SÃO LUÍS

SECRETARIA MUNICIPAL DE GOVERNO

MINUTA DE ANTEPROJETO DE LEI Nº _____ DE _____ DE 2019

1,03m, confrontando com terras de , até atingir o ponto **P15744**, de coordenadas **N 9.720.723,79m** e **E 579.948,02m**; deste segue com azimute de $65^{\circ}33'21''$ e distância de 0,53m, confrontando com terras de , até atingir o ponto **P15745**, de coordenadas **N 9.720.724,01m** e **E 579.948,51m**; deste segue com azimute de $48^{\circ}39'39''$ e distância de 3,23m, confrontando com terras de , até atingir o ponto **P15746**, de coordenadas **N 9.720.726,14m** e **E 579.950,93m**; deste segue com azimute de $15^{\circ}21'34''$ e distância de 2,22m, confrontando com terras de , até atingir o ponto **P15747**, de coordenadas **N 9.720.728,28m** e **E 579.951,52m**; deste segue com azimute de $19^{\circ}19'00''$ e distância de 2,85m, confrontando com terras de , até atingir o ponto **P15748**, de coordenadas **N 9.720.730,98m** e **E 579.952,47m**; deste segue com azimute de $63^{\circ}25'07''$ e distância de 1,99m, confrontando com terras de , até atingir o ponto **P15749**, de coordenadas **N 9.720.731,87m** e **E 579.954,25m**; deste segue com azimute de $70^{\circ}25'37''$ e distância de 3,23m, confrontando com terras de , até atingir o ponto **P15750**, de coordenadas **N 9.720.732,95m** e **E 579.957,29m**; deste segue com azimute de $73^{\circ}28'15''$ e distância de 1,40m, confrontando com terras de , até atingir o ponto **P15751**, de coordenadas **N 9.720.733,35m** e **E 579.958,64m**; deste segue com azimute de $73^{\circ}26'30''$ e distância de 2,44m, confrontando com terras de , até atingir o ponto **P15752**, de coordenadas **N 9.720.734,05m** e **E 579.960,98m**; deste segue com azimute de $76^{\circ}46'59''$ e distância de 3,01m, confrontando com terras de , até atingir o ponto **P15753**, de coordenadas **N 9.720.734,73m** e **E 579.963,91m**; deste segue com azimute de $86^{\circ}49'50''$ e distância de 3,35m, confrontando com terras de , até atingir o ponto **P15754**, de coordenadas **N 9.720.734,92m** e **E 579.967,25m**; deste segue com azimute de $88^{\circ}38'58''$ e distância de 1,23m, confrontando com terras de , até atingir o ponto **P15755**, de coordenadas **N 9.720.734,95m** e **E 579.968,49m**; deste segue com azimute de $84^{\circ}59'45''$ e distância de 3,07m, confrontando com terras de , até atingir o ponto **P15756**, de coordenadas **N 9.720.735,22m** e **E 579.971,55m**; deste segue com azimute de $81^{\circ}03'10''$ e distância de 3,05m, confrontando com terras de , até atingir o ponto **P15757**, de coordenadas **N 9.720.735,69m** e **E 579.974,56m**; deste segue com azimute de $68^{\circ}05'10''$ e distância de 3,26m, confrontando com terras de , até atingir o ponto **P15758**, de coordenadas **N 9.720.736,91m** e **E 579.977,59m**; deste segue com azimute de $61^{\circ}32'53''$ e distância de 3,33m, confrontando com terras de , até atingir o ponto **P15759**, de coordenadas **N 9.720.738,49m** e **E 579.980,52m**; deste segue com azimute de $59^{\circ}23'23''$ e distância de 3,06m, confrontando com terras de , até atingir o ponto **P15760**, de coordenadas **N 9.720.740,05m** e **E 579.983,15m**; deste segue com azimute de $56^{\circ}01'51''$ e distância de 3,19m, confrontando com terras de , até atingir o ponto **P15761**, de coordenadas **N 9.720.741,83m** e **E 579.985,79m**; deste segue com azimute de $58^{\circ}05'41''$ e distância de 3,14m, confrontando com terras de , até atingir o ponto **P15762**, de coordenadas **N 9.720.743,49m** e **E 579.988,46m**; deste segue com azimute de $61^{\circ}54'46''$ e distância de 3,25m, confrontando com terras de , até atingir o ponto **P15763**, de coordenadas **N 9.720.745,02m** e **E 579.991,32m**; deste segue com azimute de $56^{\circ}06'48''$ e distância de 3,00m, confrontando com terras de , até atingir o ponto **P15764**, de coordenadas **N 9.720.746,69m** e **E 579.993,81m**; deste segue com azimute de $41^{\circ}00'43''$ e distância de 0,18m, confrontando com terras de , até atingir o ponto **P15765**, de coordenadas **N 9.720.746,83m** e **E 579.993,93m**; deste segue com azimute de $56^{\circ}06'50''$ e distância de 1,38m, confrontando com terras de , até atingir o ponto **P15766**, de coordenadas **N 9.720.747,59m** e **E 579.995,07m**; deste segue com azimute de $41^{\circ}00'35''$ e distância de 2,80m, confrontando com terras de , até atingir o ponto **P15767**, de coordenadas **N 9.720.749,71m** e **E 579.996,91m**; deste segue com azimute de $60^{\circ}44'39''$ e distância de 1,77m, confrontando com terras de , até atingir o ponto **P15768**, de coordenadas **N 9.720.750,58m** e **E 579.998,46m**; deste segue com azimute de $77^{\circ}56'47''$ e distância de 3,20m, confrontando com terras de , até atingir o ponto **P15769**, de coordenadas **N 9.720.751,25m** e **E 580.001,59m**; deste segue com azimute de $106^{\circ}58'53''$ e distância de 2,49m, confrontando com terras de , até atingir o ponto **P15770**, de coordenadas **N 9.720.750,52m** e **E 580.003,97m**; deste segue com azimute de $116^{\circ}26'36''$ e distância de 3,02m, confrontando com terras de , até atingir o ponto **P15771**, de coordenadas **N 9.720.749,17m** e **E 580.006,68m**; deste segue com azimute de $91^{\circ}46'29''$ e distância de 3,00m, confrontando com terras de , até atingir o ponto **P15772**, de coordenadas **N 9.720.749,08m** e **E 580.009,68m**; deste segue com azimute de $98^{\circ}18'56''$ e distância de 2,39m, confrontando com terras de , até atingir o ponto **P15773**, de coordenadas **N 9.720.748,74m** e **E 580.012,04m**; deste segue com azimute de $99^{\circ}52'01''$ e distância de 3,40m, confrontando com terras de , até atingir o ponto **P15774**, de coordenadas **N 9.720.748,15m** e **E 580.015,39m**; deste segue com azimute de $76^{\circ}29'42''$ e distância de 3,75m, confrontando com terras de , até atingir o ponto **P15775**, de coordenadas **N 9.720.749,03m** e **E 580.019,03m**; deste segue com azimute de $77^{\circ}12'26''$ e distância de 3,29m, confrontando com terras de , até atingir o ponto **P15776**, de coordenadas **N 9.720.749,76m** e **E 580.022,24m**; deste segue com azimute de $82^{\circ}34'11''$ e distância de 3,38m, confrontando com terras de , até atingir o ponto **P15777**, de coordenadas **N 9.720.750,19m** e **E 580.025,59m**; deste segue com azimute de $69^{\circ}58'27''$ e distância de 3,45m, confrontando com terras de , até atingir o ponto **P15778**, de coordenadas **N 9.720.751,37m** e **E 580.028,83m**; deste segue com azimute de $78^{\circ}57'26''$ e distância de 3,11m, confrontando com terras de , até atingir o ponto **P15779**, de coordenadas **N 9.720.751,97m** e **E 580.031,88m**; deste segue com azimute de $69^{\circ}10'46''$ e distância de 3,34m, confrontando com terras de , até atingir



PREFEITURA DE SÃO LUÍS

SECRETARIA MUNICIPAL DE GOVERNO

MINUTA DE ANTEPROJETO DE LEI Nº _____ DE _____ DE 2019

o ponto **P15780**, de coordenadas **N 9.720.753,16m** e **E 580.035,01m**; deste segue com azimute de $61^{\circ}02'08''$ e distância de 3,41m, confrontando com terras de , até atingir o ponto **P15781**, de coordenadas **N 9.720.754,81m** e **E 580.037,99m**; deste segue com azimute de $53^{\circ}59'15''$ e distância de 1,46m, confrontando com terras de , até atingir o ponto **P15782**, de coordenadas **N 9.720.755,67m** e **E 580.039,17m**; deste segue com azimute de $61^{\circ}02'45''$ e distância de 0,09m, confrontando com terras de , até atingir o ponto **P15783**, de coordenadas **N 9.720.755,71m** e **E 580.039,25m**; deste segue com azimute de $53^{\circ}59'23''$ e distância de 1,62m, confrontando com terras de , até atingir o ponto **P15784**, de coordenadas **N 9.720.756,66m** e **E 580.040,56m**; deste segue com azimute de $60^{\circ}30'16''$ e distância de 3,03m, confrontando com terras de , até atingir o ponto **P15785**, de coordenadas **N 9.720.758,16m** e **E 580.043,20m**; deste segue com azimute de $59^{\circ}11'29''$ e distância de 3,12m, confrontando com terras de , até atingir o ponto **P15786**, de coordenadas **N 9.720.759,76m** e **E 580.045,88m**; deste segue com azimute de $53^{\circ}39'55''$ e distância de 1,34m, confrontando com terras de , até atingir o ponto **P15787**, de coordenadas **N 9.720.760,55m** e **E 580.046,96m**; deste segue com azimute de $59^{\circ}11'39''$ e distância de 0,21m, confrontando com terras de , até atingir o ponto **P15788**, de coordenadas **N 9.720.760,66m** e **E 580.047,14m**; deste segue com azimute de $53^{\circ}39'54''$ e distância de 2,91m, confrontando com terras de , até atingir o ponto **P15789**, de coordenadas **N 9.720.762,38m** e **E 580.049,48m**; deste segue com azimute de $54^{\circ}43'47''$ e distância de 2,01m, confrontando com terras de , até atingir o ponto **P15790**, de coordenadas **N 9.720.763,54m** e **E 580.051,12m**; deste segue com azimute de $54^{\circ}15'15''$ e distância de 1,06m, confrontando com terras de , até atingir o ponto **P15791**, de coordenadas **N 9.720.764,16m** e **E 580.051,98m**; deste segue com azimute de $54^{\circ}43'43''$ e distância de 0,49m, confrontando com terras de , até atingir o ponto **P15792**, de coordenadas **N 9.720.764,44m** e **E 580.052,38m**; deste segue com azimute de $54^{\circ}15'13''$ e distância de 3,22m, confrontando com terras de , até atingir o ponto **P15793**, de coordenadas **N 9.720.766,32m** e **E 580.055,00m**; deste segue com azimute de $39^{\circ}56'04''$ e distância de 1,65m, confrontando com terras de , até atingir o ponto **P15794**, de coordenadas **N 9.720.767,59m** e **E 580.056,06m**; deste segue com azimute de $33^{\circ}26'02''$ e distância de 3,23m, confrontando com terras de , até atingir o ponto **P15795**, de coordenadas **N 9.720.770,28m** e **E 580.057,83m**; deste segue com azimute de $36^{\circ}24'52''$ e distância de 3,07m, confrontando com terras de , até atingir o ponto **P15796**, de coordenadas **N 9.720.772,75m** e **E 580.059,66m**; deste segue com azimute de $6^{\circ}34'59''$ e distância de 2,24m, confrontando com terras de , até atingir o ponto **P15797**, de coordenadas **N 9.720.774,98m** e **E 580.059,91m**; deste segue com azimute de $343^{\circ}26'50''$ e distância de 3,19m, confrontando com terras de , até atingir o ponto **P15798**, de coordenadas **N 9.720.778,03m** e **E 580.059,00m**; deste segue com azimute de $10^{\circ}51'17''$ e distância de 3,43m, confrontando com terras de , até atingir o ponto **P15799**, de coordenadas **N 9.720.781,40m** e **E 580.059,65m**; deste segue com azimute de $35^{\circ}38'07''$ e distância de 3,14m, confrontando com terras de , até atingir o ponto **P15800**, de coordenadas **N 9.720.783,95m** e **E 580.061,48m**; deste segue com azimute de $32^{\circ}50'13''$ e distância de 1,66m, confrontando com terras de , até atingir o ponto **P15801**, de coordenadas **N 9.720.785,35m** e **E 580.062,38m**; deste segue com azimute de $73^{\circ}37'50''$ e distância de 2,14m, confrontando com terras de , até atingir o ponto **P15802**, de coordenadas **N 9.720.785,95m** e **E 580.064,43m**; deste segue com azimute de $78^{\circ}56'57''$ e distância de 3,34m, confrontando com terras de , até atingir o ponto **P15803**, de coordenadas **N 9.720.786,59m** e **E 580.067,71m**; deste segue com azimute de $73^{\circ}14'11''$ e distância de 4,20m, confrontando com terras de , até atingir o ponto **P15804**, de coordenadas **N 9.720.787,80m** e **E 580.071,73m**; deste segue com azimute de $66^{\circ}53'26''$ e distância de 3,21m, confrontando com terras de , até atingir o ponto **P15805**, de coordenadas **N 9.720.789,06m** e **E 580.074,68m**; deste segue com azimute de $73^{\circ}44'48''$ e distância de 3,28m, confrontando com terras de , até atingir o ponto **P15806**, de coordenadas **N 9.720.789,98m** e **E 580.077,82m**; deste segue com azimute de $49^{\circ}48'04''$ e distância de 1,27m, confrontando com terras de , até atingir o ponto **P15807**, de coordenadas **N 9.720.790,80m** e **E 580.078,79m**; deste segue com azimute de $73^{\circ}44'44''$ e distância de 0,31m, confrontando com terras de , até atingir o ponto **P15808**, de coordenadas **N 9.720.790,88m** e **E 580.079,08m**; deste segue com azimute de $49^{\circ}48'22''$ e distância de 3,10m, confrontando com terras de , até atingir o ponto **P15809**, de coordenadas **N 9.720.792,88m** e **E 580.081,45m**; deste segue com azimute de $43^{\circ}12'07''$ e distância de 3,11m, confrontando com terras de , até atingir o ponto **P15810**, de coordenadas **N 9.720.795,15m** e **E 580.083,58m**; deste segue com azimute de $47^{\circ}40'55''$ e distância de 3,22m, confrontando com terras de , até atingir o ponto **P15811**, de coordenadas **N 9.720.797,31m** e **E 580.085,96m**; deste segue com azimute de $53^{\circ}43'50''$ e distância de 1,86m, confrontando com terras de , até atingir o ponto **P15812**, de coordenadas **N 9.720.798,41m** e **E 580.087,46m**; deste segue com azimute de $65^{\circ}52'05''$ e distância de 3,13m, confrontando com terras de , até atingir o ponto **P15813**, de coordenadas **N 9.720.799,69m** e **E 580.090,31m**; deste segue com azimute de $81^{\circ}51'26''$ e distância de 3,07m, confrontando com terras de , até atingir o ponto **P15814**, de coordenadas **N 9.720.800,12m** e **E 580.093,35m**; deste segue com azimute de $81^{\circ}17'32''$ e distância de 3,25m, confrontando com terras de , até atingir o ponto **P15815**, de coordenadas **N 9.720.800,62m** e **E 580.096,56m**; deste segue com azimute de $70^{\circ}42'59''$ e distância de 3,09m, confrontando com terras de , até atingir o ponto **P15816**, de coordenadas **N 9.720.801,64m** e **E**



PREFEITURA DE SÃO LUÍS

SECRETARIA MUNICIPAL DE GOVERNO

MINUTA DE ANTEPROJETO DE LEI Nº _____ DE _____ DE 2019

580.099,48m; deste segue com azimute de $39^{\circ}11'16''$ e distância de 0,83m, confrontando com terras de , até atingir o ponto **P15817**, de coordenadas **N 9.720.802,28m** e **E 580.100,00m**; deste segue com azimute de $70^{\circ}42'58''$ e distância de 0,78m, confrontando com terras de , até atingir o ponto **P15818**, de coordenadas **N 9.720.802,54m** e **E 580.100,74m**; deste segue com azimute de $39^{\circ}11'14''$ e distância de 3,27m, confrontando com terras de , até atingir o ponto **P15819**, de coordenadas **N 9.720.805,08m** e **E 580.102,81m**; deste segue com azimute de $14^{\circ}20'27''$ e distância de 3,15m, confrontando com terras de , até atingir o ponto **P15820**, de coordenadas **N 9.720.808,13m** e **E 580.103,59m**; deste segue com azimute de $0^{\circ}50'56''$ e distância de 3,24m, confrontando com terras de , até atingir o ponto **P15821**, de coordenadas **N 9.720.811,37m** e **E 580.103,63m**; deste segue com azimute de $331^{\circ}24'35''$ e distância de 3,18m, confrontando com terras de , até atingir o ponto **P15822**, de coordenadas **N 9.720.814,16m** e **E 580.102,11m**; deste segue com azimute de $289^{\circ}35'52''$ e distância de 3,16m, confrontando com terras de , até atingir o ponto **P15823**, de coordenadas **N 9.720.815,22m** e **E 580.099,13m**; deste segue com azimute de $323^{\circ}45'25''$ e distância de 1,81m, confrontando com terras de , até atingir o ponto **P15824**, de coordenadas **N 9.720.816,68m** e **E 580.098,06m**; deste segue com azimute de $79^{\circ}14'39''$ e distância de 1,29m, confrontando com terras de , até atingir o ponto **P15825**, de coordenadas **N 9.720.816,92m** e **E 580.099,33m**; deste segue com azimute de $77^{\circ}13'54''$ e distância de 3,13m, confrontando com terras de , até atingir o ponto **P15826**, de coordenadas **N 9.720.817,61m** e **E 580.102,39m**; deste segue com azimute de $27^{\circ}24'56''$ e distância de 0,79m, confrontando com terras de , até atingir o ponto **P15827**, de coordenadas **N 9.720.818,31m** e **E 580.102,75m**; deste segue com azimute de $77^{\circ}13'42''$ e distância de 0,92m, confrontando com terras de , até atingir o ponto **P15828**, de coordenadas **N 9.720.818,52m** e **E 580.103,65m**; deste segue com azimute de $27^{\circ}24'59''$ e distância de 3,85m, confrontando com terras de , até atingir o ponto **P15829**, de coordenadas **N 9.720.821,94m** e **E 580.105,42m**; deste segue com azimute de $351^{\circ}01'06''$ e distância de 3,63m, confrontando com terras de , até atingir o ponto **P15830**, de coordenadas **N 9.720.825,52m** e **E 580.104,85m**; deste segue com azimute de $331^{\circ}10'47''$ e distância de 3,14m, confrontando com terras de , até atingir o ponto **P15831**, de coordenadas **N 9.720.828,26m** e **E 580.103,34m**; deste segue com azimute de $310^{\circ}07'53''$ e distância de 3,02m, confrontando com terras de , até atingir o ponto **P15832**, de coordenadas **N 9.720.830,21m** e **E 580.101,04m**; deste segue com azimute de $307^{\circ}19'10''$ e distância de 3,06m, confrontando com terras de , até atingir o ponto **P15833**, de coordenadas **N 9.720.832,06m** e **E 580.098,60m**; deste segue com azimute de $251^{\circ}25'15''$ e distância de 3,01m, confrontando com terras de , até atingir o ponto **P15834**, de coordenadas **N 9.720.831,10m** e **E 580.095,75m**; deste segue com azimute de $230^{\circ}07'14''$ e distância de 1,25m, confrontando com terras de , até atingir o ponto **P15835**, de coordenadas **N 9.720.830,30m** e **E 580.094,79m**; deste segue com azimute de $251^{\circ}25'23''$ e distância de 0,32m, confrontando com terras de , até atingir o ponto **P15836**, de coordenadas **N 9.720.830,20m** e **E 580.094,49m**; deste segue com azimute de $230^{\circ}07'08''$ e distância de 1,71m, confrontando com terras de , até atingir o ponto **P15837**, de coordenadas **N 9.720.829,11m** e **E 580.093,18m**; deste segue com azimute de $259^{\circ}07'52''$ e distância de 4,53m, confrontando com terras de , até atingir o ponto **P15838**, de coordenadas **N 9.720.828,25m** e **E 580.088,73m**; deste segue com azimute de $351^{\circ}15'20''$ e distância de 3,70m, confrontando com terras de , até atingir o ponto **P15839**, de coordenadas **N 9.720.831,91m** e **E 580.088,17m**; deste segue com azimute de $349^{\circ}58'25''$ e distância de 3,07m, confrontando com terras de , até atingir o ponto **P15840**, de coordenadas **N 9.720.834,94m** e **E 580.087,63m**; deste segue com azimute de $356^{\circ}46'07''$ e distância de 3,26m, confrontando com terras de , até atingir o ponto **P15841**, de coordenadas **N 9.720.838,20m** e **E 580.087,45m**; deste segue com azimute de $359^{\circ}08'50''$ e distância de 3,16m, confrontando com terras de , até atingir o ponto **P15842**, de coordenadas **N 9.720.841,36m** e **E 580.087,40m**; deste segue com azimute de $1^{\circ}47'07''$ e distância de 3,15m, confrontando com terras de , até atingir o ponto **P15843**, de coordenadas **N 9.720.844,50m** e **E 580.087,50m**; deste segue com azimute de $342^{\circ}22'28''$ e distância de 3,04m, confrontando com terras de , até atingir o ponto **P15844**, de coordenadas **N 9.720.847,40m** e **E 580.086,58m**; deste segue com azimute de $333^{\circ}16'47''$ e distância de 3,13m, confrontando com terras de , até atingir o ponto **P15845**, de coordenadas **N 9.720.850,20m** e **E 580.085,17m**; deste segue com azimute de $330^{\circ}49'08''$ e distância de 3,30m, confrontando com terras de , até atingir o ponto **P15846**, de coordenadas **N 9.720.853,08m** e **E 580.083,56m**; deste segue com azimute de $330^{\circ}01'02''$ e distância de 3,14m, confrontando com terras de , até atingir o ponto **P15847**, de coordenadas **N 9.720.855,80m** e **E 580.081,99m**; deste segue com azimute de $330^{\circ}11'53''$ e distância de 3,12m, confrontando com terras de , até atingir o ponto **P15848**, de coordenadas **N 9.720.858,51m** e **E 580.080,44m**; deste segue com azimute de $335^{\circ}48'55''$ e distância de 3,35m, confrontando com terras de , até atingir o ponto **P15849**, de coordenadas **N 9.720.861,56m** e **E 580.079,07m**; deste segue com azimute de $337^{\circ}38'42''$ e distância de 3,23m, confrontando com terras de , até atingir o ponto **P15850**, de coordenadas **N 9.720.864,55m** e **E 580.077,84m**; deste segue com azimute de $334^{\circ}58'27''$ e distância de 3,06m, confrontando com terras de , até atingir o ponto **P15851**, de coordenadas **N 9.720.867,32m** e **E 580.076,54m**; deste segue com azimute de



PREFEITURA DE SÃO LUÍS

SECRETARIA MUNICIPAL DE GOVERNO

MINUTA DE ANTEPROJETO DE LEI Nº _____ DE _____ DE 2019

334°43'12" e distância de 3,21m, confrontando com terras de , até atingir o ponto **P15852**, de coordenadas N **9.720.870,23m** e E **580.075,17m**; deste segue com azimute de 330°14'41" e distância de 3,44m, confrontando com terras de , até atingir o ponto **P15853**, de coordenadas N **9.720.873,21m** e E **580.073,47m**; deste segue com azimute de 328°07'19" e distância de 3,15m, confrontando com terras de , até atingir o ponto **P15854**, de coordenadas N **9.720.875,89m** e E **580.071,80m**; deste segue com azimute de 324°53'57" e distância de 3,11m, confrontando com terras de , até atingir o ponto **P15855**, de coordenadas N **9.720.878,43m** e E **580.070,02m**; deste segue com azimute de 318°42'11" e distância de 3,25m, confrontando com terras de , até atingir o ponto **P15856**, de coordenadas N **9.720.880,87m** e E **580.067,87m**; deste segue com azimute de 318°28'17" e distância de 3,18m, confrontando com terras de , até atingir o ponto **P15857**, de coordenadas N **9.720.883,25m** e E **580.065,76m**; deste segue com azimute de 317°15'22" e distância de 3,48m, confrontando com terras de , até atingir o ponto **P15858**, de coordenadas N **9.720.885,81m** e E **580.063,40m**; deste segue com azimute de 312°03'49" e distância de 3,17m, confrontando com terras de , até atingir o ponto **P15859**, de coordenadas N **9.720.887,94m** e E **580.061,04m**; deste segue com azimute de 308°15'53" e distância de 3,17m, confrontando com terras de , até atingir o ponto **P15860**, de coordenadas N **9.720.889,90m** e E **580.058,55m**; deste segue com azimute de 295°07'23" e distância de 3,16m, confrontando com terras de , até atingir o ponto **P15861**, de coordenadas N **9.720.891,25m** e E **580.055,69m**; deste segue com azimute de 282°20'46" e distância de 3,30m, confrontando com terras de , até atingir o ponto **P15862**, de coordenadas N **9.720.891,95m** e E **580.052,47m**; deste segue com azimute de 291°05'42" e distância de 3,30m, confrontando com terras de , até atingir o ponto **P15863**, de coordenadas N **9.720.893,14m** e E **580.049,39m**; deste segue com azimute de 303°51'36" e distância de 3,28m, confrontando com terras de , até atingir o ponto **P15864**, de coordenadas N **9.720.894,96m** e E **580.046,67m**; deste segue com azimute de 304°43'30" e distância de 3,16m, confrontando com terras de , até atingir o ponto **P15865**, de coordenadas N **9.720.896,76m** e E **580.044,07m**; deste segue com azimute de 294°45'23" e distância de 3,19m, confrontando com terras de , até atingir o ponto **P15866**, de coordenadas N **9.720.898,10m** e E **580.041,17m**; deste segue com azimute de 288°41'14" e distância de 3,37m, confrontando com terras de , até atingir o ponto **P15867**, de coordenadas N **9.720.899,18m** e E **580.037,98m**; deste segue com azimute de 278°21'48" e distância de 3,30m, confrontando com terras de , até atingir o ponto **P15868**, de coordenadas N **9.720.899,66m** e E **580.034,71m**; deste segue com azimute de 270°35'21" e distância de 3,21m, confrontando com terras de , até atingir o ponto **P15869**, de coordenadas N **9.720.899,69m** e E **580.031,50m**; deste segue com azimute de 263°47'14" e distância de 3,33m, confrontando com terras de , até atingir o ponto **P15870**, de coordenadas N **9.720.899,33m** e E **580.028,20m**; deste segue com azimute de 254°24'36" e distância de 3,17m, confrontando com terras de , até atingir o ponto **P15871**, de coordenadas N **9.720.898,48m** e E **580.025,15m**; deste segue com azimute de 244°05'12" e distância de 3,19m, confrontando com terras de , até atingir o ponto **P15872**, de coordenadas N **9.720.897,09m** e E **580.022,28m**; deste segue com azimute de 230°00'55" e distância de 1,07m, confrontando com terras de , até atingir o ponto **P15873**, de coordenadas N **9.720.896,40m** e E **580.021,46m**; deste segue com azimute de 244°05'17" e distância de 0,49m, confrontando com terras de , até atingir o ponto **P15874**, de coordenadas N **9.720.896,19m** e E **580.021,02m**; deste segue com azimute de 230°00'51" e distância de 1,95m, confrontando com terras de , até atingir o ponto **P15875**, de coordenadas N **9.720.894,93m** e E **580.019,53m**; deste segue com azimute de 246°35'10" e distância de 2,66m, confrontando com terras de , até atingir o ponto **P15876**, de coordenadas N **9.720.893,88m** e E **580.017,09m**; deste segue com azimute de 240°22'36" e distância de 5,82m, confrontando com terras de , até atingir o ponto **P15877**, de coordenadas N **9.720.891,00m** e E **580.012,02m**; deste segue com azimute de 325°12'19" e distância de 7,65m, confrontando com terras de , até atingir o ponto **P15878**, de coordenadas N **9.720.897,28m** e E **580.007,66m**; deste segue com azimute de 77°27'03" e distância de 13,54m, confrontando com terras de , até atingir o ponto **P15879**, de coordenadas N **9.720.900,22m** e E **580.020,88m**; deste segue com azimute de 60°40'39" e distância de 3,30m, confrontando com terras de , até atingir o ponto **P15880**, de coordenadas N **9.720.901,84m** e E **580.023,76m**; deste segue com azimute de 65°27'29" e distância de 3,56m, confrontando com terras de , até atingir o ponto **P15881**, de coordenadas N **9.720.903,32m** e E **580.027,00m**; deste segue com azimute de 78°02'07" e distância de 3,23m, confrontando com terras de , até atingir o ponto **P15882**, de coordenadas N **9.720.903,99m** e E **580.030,15m**; deste segue com azimute de 89°52'30" e distância de 3,22m, confrontando com terras de , até atingir o ponto **P15883**, de coordenadas N **9.720.903,99m** e E **580.033,37m**; deste segue com azimute de 95°19'54" e distância de 3,86m, confrontando com terras de , até atingir o ponto **P15884**, de coordenadas N **9.720.903,64m** e E **580.037,22m**; deste segue com azimute de 101°46'34" e distância de 3,08m, confrontando com terras de , até atingir o ponto **P15885**, de coordenadas N **9.720.903,01m** e E **580.040,23m**; deste segue com azimute de 104°40'29" e distância de 3,08m, confrontando com terras de , até atingir o ponto **P15886**, de coordenadas N **9.720.902,23m** e E **580.043,21m**; deste segue com azimute de



PREFEITURA DE SÃO LUÍS

SECRETARIA MUNICIPAL DE GOVERNO

MINUTA DE ANTEPROJETO DE LEI Nº _____ DE _____ DE 2019

109°18'18" e distância de 3,74m, confrontando com terras de , até atingir o ponto **P15887**, de coordenadas N **9.720.900,99m** e E **580.046,74m**; deste segue com azimute de 113°12'45" e distância de 3,22m, confrontando com terras de , até atingir o ponto **P15888**, de coordenadas N **9.720.899,72m** e E **580.049,70m**; deste segue com azimute de 105°21'16" e distância de 3,30m, confrontando com terras de , até atingir o ponto **P15889**, de coordenadas N **9.720.898,85m** e E **580.052,88m**; deste segue com azimute de 97°20'59" e distância de 0,88m, confrontando com terras de , até atingir o ponto **P15890**, de coordenadas N **9.720.898,74m** e E **580.053,75m**; deste segue com azimute de 91°50'23" e distância de 3,08m, confrontando com terras de , até atingir o ponto **P15891**, de coordenadas N **9.720.898,64m** e E **580.056,84m**; deste segue com azimute de 78°01'17" e distância de 3,10m, confrontando com terras de , até atingir o ponto **P15892**, de coordenadas N **9.720.899,28m** e E **580.059,87m**; deste segue com azimute de 49°35'07" e distância de 1,30m, confrontando com terras de , até atingir o ponto **P15893**, de coordenadas N **9.720.900,13m** e E **580.060,86m**; deste segue com azimute de 78°00'54" e distância de 0,27m, confrontando com terras de , até atingir o ponto **P15894**, de coordenadas N **9.720.900,18m** e E **580.061,13m**; deste segue com azimute de 49°35'13" e distância de 2,11m, confrontando com terras de , até atingir o ponto **P15895**, de coordenadas N **9.720.901,55m** e E **580.062,74m**; deste segue com azimute de 16°44'30" e distância de 2,69m, confrontando com terras de , até atingir o ponto **P15896**, de coordenadas N **9.720.904,13m** e E **580.063,51m**; deste segue com azimute de 16°44'30" e distância de 0,54m, confrontando com terras de , até atingir o ponto **P15897**, de coordenadas N **9.720.904,65m** e E **580.063,67m**; deste segue com azimute de 346°12'37" e distância de 1,41m, confrontando com terras de , até atingir o ponto **P15898**, de coordenadas N **9.720.906,02m** e E **580.063,33m**; deste segue com azimute de 337°02'04" e distância de 3,03m, confrontando com terras de , até atingir o ponto **P15899**, de coordenadas N **9.720.908,81m** e E **580.062,15m**; deste segue com azimute de 333°48'54" e distância de 3,10m, confrontando com terras de , até atingir o ponto **P15900**, de coordenadas N **9.720.911,59m** e E **580.060,78m**; deste segue com azimute de 331°01'20" e distância de 3,19m, confrontando com terras de , até atingir o ponto **P15901**, de coordenadas N **9.720.914,38m** e E **580.059,23m**; deste segue com azimute de 333°06'15" e distância de 3,02m, confrontando com terras de , até atingir o ponto **P15902**, de coordenadas N **9.720.917,08m** e E **580.057,87m**; deste segue com azimute de 332°18'42" e distância de 3,08m, confrontando com terras de , até atingir o ponto **P15903**, de coordenadas N **9.720.919,80m** e E **580.056,44m**; deste segue com azimute de 335°14'31" e distância de 3,28m, confrontando com terras de , até atingir o ponto **P15904**, de coordenadas N **9.720.922,78m** e E **580.055,06m**; deste segue com azimute de 337°20'15" e distância de 3,31m, confrontando com terras de , até atingir o ponto **P15905**, de coordenadas N **9.720.925,83m** e E **580.053,79m**; deste segue com azimute de 335°19'25" e distância de 3,41m, confrontando com terras de , até atingir o ponto **P15906**, de coordenadas N **9.720.928,93m** e E **580.052,37m**; deste segue com azimute de 332°54'00" e distância de 3,02m, confrontando com terras de , até atingir o ponto **P15907**, de coordenadas N **9.720.931,62m** e E **580.050,99m**; deste segue com azimute de 326°08'23" e distância de 3,36m, confrontando com terras de , até atingir o ponto **P15908**, de coordenadas N **9.720.934,41m** e E **580.049,12m**; deste segue com azimute de 327°22'47" e distância de 3,45m, confrontando com terras de , até atingir o ponto **P15909**, de coordenadas N **9.720.937,31m** e E **580.047,26m**; deste segue com azimute de 340°33'17" e distância de 3,08m, confrontando com terras de , até atingir o ponto **P15910**, de coordenadas N **9.720.940,22m** e E **580.046,23m**; deste segue com azimute de 342°04'03" e distância de 3,10m, confrontando com terras de , até atingir o ponto **P15911**, de coordenadas N **9.720.943,17m** e E **580.045,28m**; deste segue com azimute de 341°18'56" e distância de 3,34m, confrontando com terras de , até atingir o ponto **P15912**, de coordenadas N **9.720.946,33m** e E **580.044,21m**; deste segue com azimute de 341°42'57" e distância de 3,37m, confrontando com terras de , até atingir o ponto **P15913**, de coordenadas N **9.720.949,53m** e E **580.043,15m**; deste segue com azimute de 337°57'35" e distância de 3,38m, confrontando com terras de , até atingir o ponto **P15914**, de coordenadas N **9.720.952,67m** e E **580.041,88m**; deste segue com azimute de 333°49'09" e distância de 3,40m, confrontando com terras de , até atingir o ponto **P15915**, de coordenadas N **9.720.955,72m** e E **580.040,38m**; deste segue com azimute de 328°57'32" e distância de 3,31m, confrontando com terras de , até atingir o ponto **P15916**, de coordenadas N **9.720.958,55m** e E **580.038,68m**; deste segue com azimute de 325°15'54" e distância de 3,27m, confrontando com terras de , até atingir o ponto **P15917**, de coordenadas N **9.720.961,24m** e E **580.036,81m**; deste segue com azimute de 321°21'11" e distância de 3,44m, confrontando com terras de , até atingir o ponto **P15918**, de coordenadas N **9.720.963,93m** e E **580.034,66m**; deste segue com azimute de 317°33'56" e distância de 2,83m, confrontando com terras de , até atingir o ponto **P15919**, de coordenadas N **9.720.966,02m** e E **580.032,76m**; deste segue com azimute de 316°30'08" e distância de 0,82m, confrontando com terras de , até atingir o ponto **P15920**, de coordenadas N **9.720.966,61m** e E **580.032,19m**; deste segue com azimute de 316°30'08" e distância de 2,28m, confrontando com terras de , até atingir o ponto **P15921**, de coordenadas N **9.720.968,27m** e E **580.030,62m**; deste segue com azimute de 332°18'06" e distância de 3,01m, confrontando com



PREFEITURA DE SÃO LUÍS

SECRETARIA MUNICIPAL DE GOVERNO

MINUTA DE ANTEPROJETO DE LEI Nº _____ DE _____ DE 2019

terras de , até atingir o ponto **P15922**, de coordenadas **N 9.720.970,93m** e **E 580.029,22m**; deste segue com azimute de $8^{\circ}26'47''$ e distância de 3,02m, confrontando com terras de , até atingir o ponto **P15923**, de coordenadas **N 9.720.973,92m** e **E 580.029,67m**; deste segue com azimute de $18^{\circ}21'08''$ e distância de 2,75m, confrontando com terras de , até atingir o ponto **P15924**, de coordenadas **N 9.720.976,53m** e **E 580.030,53m**; deste segue com azimute de $18^{\circ}21'08''$ e distância de 0,54m, confrontando com terras de , até atingir o ponto **P15925**, de coordenadas **N 9.720.977,04m** e **E 580.030,70m**; deste segue com azimute de $13^{\circ}50'14''$ e distância de 3,28m, confrontando com terras de , até atingir o ponto **P15926**, de coordenadas **N 9.720.980,23m** e **E 580.031,49m**; deste segue com azimute de $350^{\circ}48'12''$ e distância de 3,19m, confrontando com terras de , até atingir o ponto **P15927**, de coordenadas **N 9.720.983,38m** e **E 580.030,98m**; deste segue com azimute de $335^{\circ}30'52''$ e distância de 3,07m, confrontando com terras de , até atingir o ponto **P15928**, de coordenadas **N 9.720.986,17m** e **E 580.029,70m**; deste segue com azimute de $337^{\circ}51'49''$ e distância de 3,02m, confrontando com terras de , até atingir o ponto **P15929**, de coordenadas **N 9.720.988,96m** e **E 580.028,57m**; deste segue com azimute de $338^{\circ}39'04''$ e distância de 0,55m, confrontando com terras de , até atingir o ponto **P15930**, de coordenadas **N 9.720.989,48m** e **E 580.028,37m**; deste segue com azimute de $338^{\circ}39'04''$ e distância de 2,56m, confrontando com terras de , até atingir o ponto **P15931**, de coordenadas **N 9.720.991,86m** e **E 580.027,44m**; deste segue com azimute de $340^{\circ}07'55''$ e distância de 3,24m, confrontando com terras de , até atingir o ponto **P15932**, de coordenadas **N 9.720.994,90m** e **E 580.026,34m**; deste segue com azimute de $341^{\circ}38'32''$ e distância de 3,06m, confrontando com terras de , até atingir o ponto **P15933**, de coordenadas **N 9.720.997,80m** e **E 580.025,37m**; deste segue com azimute de $334^{\circ}48'41''$ e distância de 1,21m, confrontando com terras de , até atingir o ponto **P15934**, de coordenadas **N 9.720.998,90m** e **E 580.024,86m**; deste segue com azimute de $334^{\circ}57'33''$ e distância de 3,18m, confrontando com terras de , até atingir o ponto **P15935**, de coordenadas **N 9.721.001,78m** e **E 580.023,51m**; deste segue com azimute de $329^{\circ}35'42''$ e distância de 3,11m, confrontando com terras de , até atingir o ponto **P15936**, de coordenadas **N 9.721.004,46m** e **E 580.021,94m**; deste segue com azimute de $318^{\circ}42'57''$ e distância de 3,24m, confrontando com terras de , até atingir o ponto **P15937**, de coordenadas **N 9.721.006,89m** e **E 580.019,80m**; deste segue com azimute de $315^{\circ}28'39''$ e distância de 0,85m, confrontando com terras de , até atingir o ponto **P15938**, de coordenadas **N 9.721.007,50m** e **E 580.019,21m**; deste segue com azimute de $303^{\circ}29'34''$ e distância de 3,22m, confrontando com terras de , até atingir o ponto **P15939**, de coordenadas **N 9.721.009,28m** e **E 580.016,52m**; deste segue com azimute de $274^{\circ}23'40''$ e distância de 3,16m, confrontando com terras de , até atingir o ponto **P15940**, de coordenadas **N 9.721.009,52m** e **E 580.013,37m**; deste segue com azimute de $255^{\circ}33'33''$ e distância de 2,54m, confrontando com terras de , até atingir o ponto **P15941**, de coordenadas **N 9.721.008,89m** e **E 580.010,91m**; deste segue com azimute de $243^{\circ}05'26''$ e distância de 3,05m, confrontando com terras de , até atingir o ponto **P15942**, de coordenadas **N 9.721.007,50m** e **E 580.008,19m**; deste segue com azimute de $238^{\circ}20'10''$ e distância de 0,80m, confrontando com terras de , até atingir o ponto **P15943**, de coordenadas **N 9.721.007,08m** e **E 580.007,51m**; deste segue com azimute de $243^{\circ}48'58''$ e distância de 3,23m, confrontando com terras de , até atingir o ponto **P15944**, de coordenadas **N 9.721.005,66m** e **E 580.004,61m**; deste segue com azimute de $233^{\circ}17'11''$ e distância de 1,39m, confrontando com terras de , até atingir o ponto **P15945**, de coordenadas **N 9.721.004,83m** e **E 580.003,50m**; deste segue com azimute de $243^{\circ}49'00''$ e distância de 0,16m, confrontando com terras de , até atingir o ponto **P15946**, de coordenadas **N 9.721.004,76m** e **E 580.003,35m**; deste segue com azimute de $233^{\circ}17'24''$ e distância de 3,20m, confrontando com terras de , até atingir o ponto **P15947**, de coordenadas **N 9.721.002,84m** e **E 580.000,78m**; deste segue com azimute de $202^{\circ}17'21''$ e distância de 3,48m, confrontando com terras de , até atingir o ponto **P15948**, de coordenadas **N 9.720.999,62m** e **E 579.999,46m**; deste segue com azimute de $201^{\circ}48'40''$ e distância de 3,24m, confrontando com terras de , até atingir o ponto **P15949**, de coordenadas **N 9.720.996,61m** e **E 579.998,26m**; deste segue com azimute de $228^{\circ}43'18''$ e distância de 3,12m, confrontando com terras de , até atingir o ponto **P15950**, de coordenadas **N 9.720.994,56m** e **E 579.995,92m**; deste segue com azimute de $234^{\circ}01'29''$ e distância de 3,16m, confrontando com terras de , até atingir o ponto **P15951**, de coordenadas **N 9.720.992,70m** e **E 579.993,35m**; deste segue com azimute de $229^{\circ}30'27''$ e distância de 3,27m, confrontando com terras de , até atingir o ponto **P15952**, de coordenadas **N 9.720.990,58m** e **E 579.990,87m**; deste segue com azimute de $229^{\circ}49'24''$ e distância de 2,61m, confrontando com terras de , até atingir o ponto **P15953**, de coordenadas **N 9.720.988,89m** e **E 579.988,88m**; deste segue com azimute de $236^{\circ}25'22''$ e distância de 2,28m, confrontando com terras de , até atingir o ponto **P15954**, de coordenadas **N 9.720.987,63m** e **E 579.986,98m**; deste segue com azimute de $243^{\circ}53'19''$ e distância de 3,05m, confrontando com terras de , até atingir o ponto **P15955**, de coordenadas **N 9.720.986,29m** e **E 579.984,24m**; deste segue com azimute de $242^{\circ}28'13''$ e distância de 6,24m, confrontando com terras de , até atingir o ponto **P15956**, de coordenadas **N 9.720.983,41m** e **E 579.978,71m**; deste segue com azimute de $241^{\circ}32'46''$ e distância de 3,07m, confrontando com



PREFEITURA DE SÃO LUÍS

SECRETARIA MUNICIPAL DE GOVERNO

MINUTA DE ANTEPROJETO DE LEI Nº _____ DE _____ DE 2019

terras de , até atingir o ponto **P15957**, de coordenadas **N 9.720.981,95m** e **E 579.976,01m**; deste segue com azimute de **242°32'15"** e distância de **3,08m**, confrontando com terras de , até atingir o ponto **P15958**, de coordenadas **N 9.720.980,52m** e **E 579.973,28m**; deste segue com azimute de **241°07'46"** e distância de **3,02m**, confrontando com terras de , até atingir o ponto **P15959**, de coordenadas **N 9.720.979,06m** e **E 579.970,63m**; deste segue com azimute de **235°11'05"** e distância de **4,22m**, confrontando com terras de , até atingir o ponto **P15960**, de coordenadas **N 9.720.976,65m** e **E 579.967,16m**; deste segue com azimute de **233°20'46"** e distância de **0,66m**, confrontando com terras de , até atingir o ponto **P15961**, de coordenadas **N 9.720.976,26m** e **E 579.966,63m**; deste segue com azimute de **235°11'11"** e distância de **0,89m**, confrontando com terras de , até atingir o ponto **P15962**, de coordenadas **N 9.720.975,75m** e **E 579.965,90m**; deste segue com azimute de **233°20'44"** e distância de **2,68m**, confrontando com terras de , até atingir o ponto **P15963**, de coordenadas **N 9.720.974,15m** e **E 579.963,75m**; deste segue com azimute de **232°05'25"** e distância de **2,92m**, confrontando com terras de , até atingir o ponto **P15964**, de coordenadas **N 9.720.972,36m** e **E 579.961,44m**; deste segue com azimute de **235°32'49"** e distância de **2,34m**, confrontando com terras de , até atingir o ponto **P15965**, de coordenadas **N 9.720.971,03m** e **E 579.959,52m**; deste segue com azimute de **233°25'56"** e distância de **0,84m**, confrontando com terras de , até atingir o ponto **P15966**, de coordenadas **N 9.720.970,53m** e **E 579.958,84m**; deste segue com azimute de **235°32'48"** e distância de **0,71m**, confrontando com terras de , até atingir o ponto **P15967**, de coordenadas **N 9.720.970,13m** e **E 579.958,25m**; deste segue com azimute de **233°25'45"** e distância de **3,46m**, confrontando com terras de , até atingir o ponto **P15968**, de coordenadas **N 9.720.968,07m** e **E 579.955,47m**; deste segue com azimute de **231°50'37"** e distância de **3,42m**, confrontando com terras de , até atingir o ponto **P15969**, de coordenadas **N 9.720.965,95m** e **E 579.952,78m**; deste segue com azimute de **233°04'19"** e distância de **2,18m**, confrontando com terras de , até atingir o ponto **P15970**, de coordenadas **N 9.720.964,64m** e **E 579.951,04m**; deste segue com azimute de **240°36'56"** e distância de **2,82m**, confrontando com terras de , até atingir o ponto **P15971**, de coordenadas **N 9.720.963,26m** e **E 579.948,58m**; deste segue com azimute de **233°51'47"** e distância de **1,43m**, confrontando com terras de , até atingir o ponto **P15972**, de coordenadas **N 9.720.962,42m** e **E 579.947,43m**; deste segue com azimute de **240°36'27"** e distância de **0,12m**, confrontando com terras de , até atingir o ponto **P15973**, de coordenadas **N 9.720.962,36m** e **E 579.947,32m**; deste segue com azimute de **233°51'35"** e distância de **3,42m**, confrontando com terras de , até atingir o ponto **P15974**, de coordenadas **N 9.720.960,34m** e **E 579.944,56m**; deste segue com azimute de **229°52'19"** e distância de **3,12m**, confrontando com terras de , até atingir o ponto **P15975**, de coordenadas **N 9.720.958,33m** e **E 579.942,18m**; deste segue com azimute de **223°31'54"** e distância de **1,81m**, confrontando com terras de , até atingir o ponto **P15976**, de coordenadas **N 9.720.957,02m** e **E 579.940,94m**; deste segue com azimute de **15°56'50"** e distância de **5,23m**, confrontando com terras de , até atingir o ponto **P15977**, de coordenadas **N 9.720.962,05m** e **E 579.942,37m**; deste segue com azimute de **40°36'06"** e distância de **3,71m**, confrontando com terras de , até atingir o ponto **P15978**, de coordenadas **N 9.720.964,87m** e **E 579.944,79m**; deste segue com azimute de **42°30'41"** e distância de **3,28m**, confrontando com terras de , até atingir o ponto **P15979**, de coordenadas **N 9.720.967,29m** e **E 579.947,00m**; deste segue com azimute de **36°03'50"** e distância de **2,61m**, confrontando com terras de , até atingir o ponto **P15980**, de coordenadas **N 9.720.969,40m** e **E 579.948,54m**; deste segue com azimute de **41°00'29"** e distância de **3,42m**, confrontando com terras de , até atingir o ponto **P15981**, de coordenadas **N 9.720.971,98m** e **E 579.950,79m**; deste segue com azimute de **36°32'21"** e distância de **3,21m**, confrontando com terras de , até atingir o ponto **P15982**, de coordenadas **N 9.720.974,55m** e **E 579.952,69m**; deste segue com azimute de **28°53'18"** e distância de **3,18m**, confrontando com terras de , até atingir o ponto **P15983**, de coordenadas **N 9.720.977,34m** e **E 579.954,23m**; deste segue com azimute de **23°50'43"** e distância de **3,39m**, confrontando com terras de , até atingir o ponto **P15984**, de coordenadas **N 9.720.980,44m** e **E 579.955,60m**; deste segue com azimute de **19°03'07"** e distância de **3,01m**, confrontando com terras de , até atingir o ponto **P15985**, de coordenadas **N 9.720.983,29m** e **E 579.956,58m**; deste segue com azimute de **25°16'39"** e distância de **3,18m**, confrontando com terras de , até atingir o ponto **P15986**, de coordenadas **N 9.720.986,17m** e **E 579.957,94m**; deste segue com azimute de **34°55'19"** e distância de **3,25m**, confrontando com terras de , até atingir o ponto **P15987**, de coordenadas **N 9.720.988,83m** e **E 579.959,80m**; deste segue com azimute de **39°43'53"** e distância de **3,27m**, confrontando com terras de , até atingir o ponto **P15988**, de coordenadas **N 9.720.991,34m** e **E 579.961,89m**; deste segue com azimute de **54°47'55"** e distância de **1,70m**, confrontando com terras de , até atingir o ponto **P15989**, de coordenadas **N 9.720.992,32m** e **E 579.963,28m**; deste segue com azimute de **68°24'24"** e distância de **3,43m**, confrontando com terras de , até atingir o ponto **P15990**, de coordenadas **N 9.720.993,59m** e **E 579.966,47m**; deste segue com azimute de **72°37'30"** e distância de **3,23m**, confrontando com terras de , até atingir o ponto **P15991**, de coordenadas **N 9.720.994,55m** e **E 579.969,55m**; deste segue com azimute de **68°07'07"** e distância de **3,09m**, confrontando com terras de , até atingir o ponto **P15992**, de coordenadas **N 9.720.995,70m** e **E**



PREFEITURA DE SÃO LUÍS

SECRETARIA MUNICIPAL DE GOVERNO

MINUTA DE ANTEPROJETO DE LEI Nº _____ DE _____ DE 2019

579.972,42m; deste segue com azimute de 58°59'28" e distância de 3,35m, confrontando com terras de , até atingir o ponto **P15993**, de coordenadas **N 9.720.997,43m** e **E 579.975,29m**; deste segue com azimute de 49°20'51" e distância de 0,74m, confrontando com terras de , até atingir o ponto **P15994**, de coordenadas **N 9.720.997,91m** e **E 579.975,86m**; deste segue com azimute de 58°59'28" e distância de 0,82m, confrontando com terras de , até atingir o ponto **P15995**, de coordenadas **N 9.720.998,33m** e **E 579.976,55m**; deste segue com azimute de 49°20'57" e distância de 3,18m, confrontando com terras de , até atingir o ponto **P15996**, de coordenadas **N 9.721.000,40m** e **E 579.978,97m**; deste segue com azimute de 48°55'05" e distância de 3,13m, confrontando com terras de , até atingir o ponto **P15997**, de coordenadas **N 9.721.002,46m** e **E 579.981,32m**; deste segue com azimute de 51°07'04" e distância de 3,21m, confrontando com terras de , até atingir o ponto **P15998**, de coordenadas **N 9.721.004,48m** e **E 579.983,83m**; deste segue com azimute de 43°22'17" e distância de 3,38m, confrontando com terras de , até atingir o ponto **P15999**, de coordenadas **N 9.721.006,93m** e **E 579.986,14m**; deste segue com azimute de 42°57'52" e distância de 3,31m, confrontando com terras de , até atingir o ponto **P16000**, de coordenadas **N 9.721.009,35m** e **E 579.988,40m**; deste segue com azimute de 41°39'04" e distância de 3,12m, confrontando com terras de , até atingir o ponto **P16001**, de coordenadas **N 9.721.011,68m** e **E 579.990,47m**; deste segue com azimute de 44°43'31" e distância de 3,32m, confrontando com terras de , até atingir o ponto **P16002**, de coordenadas **N 9.721.014,04m** e **E 579.992,81m**; deste segue com azimute de 44°08'36" e distância de 3,24m, confrontando com terras de , até atingir o ponto **P16003**, de coordenadas **N 9.721.016,36m** e **E 579.995,06m**; deste segue com azimute de 38°43'35" e distância de 3,36m, confrontando com terras de , até atingir o ponto **P16004**, de coordenadas **N 9.721.018,98m** e **E 579.997,16m**; deste segue com azimute de 27°18'57" e distância de 3,11m, confrontando com terras de , até atingir o ponto **P16005**, de coordenadas **N 9.721.021,74m** e **E 579.998,59m**; deste segue com azimute de 16°40'04" e distância de 3,32m, confrontando com terras de , até atingir o ponto **P16006**, de coordenadas **N 9.721.024,92m** e **E 579.999,54m**; deste segue com azimute de 17°35'55" e distância de 4,57m, confrontando com terras de , até atingir o ponto **P16007**, de coordenadas **N 9.721.029,28m** e **E 580.000,92m**; deste segue com azimute de 12°32'50" e distância de 3,04m, confrontando com terras de , até atingir o ponto **P16008**, de coordenadas **N 9.721.032,25m** e **E 580.001,58m**; deste segue com azimute de 14°16'52" e distância de 3,01m, confrontando com terras de , até atingir o ponto **P16009**, de coordenadas **N 9.721.035,17m** e **E 580.002,33m**; deste segue com azimute de 3°18'36" e distância de 1,07m, confrontando com terras de , até atingir o ponto **P16010**, de coordenadas **N 9.721.036,24m** e **E 580.002,39m**; deste segue com azimute de 348°16'40" e distância de 3,05m, confrontando com terras de , até atingir o ponto **P16011**, de coordenadas **N 9.721.039,23m** e **E 580.001,77m**; deste segue com azimute de 324°00'37" e distância de 1,56m, confrontando com terras de , até atingir o ponto **P16012**, de coordenadas **N 9.721.040,49m** e **E 580.000,85m**; deste segue com azimute de 312°23'10" e distância de 3,22m, confrontando com terras de , até atingir o ponto **P16013**, de coordenadas **N 9.721.042,66m** e **E 579.998,47m**; deste segue com azimute de 323°37'13" e distância de 3,11m, confrontando com terras de , até atingir o ponto **P16014**, de coordenadas **N 9.721.045,17m** e **E 579.996,62m**; deste segue com azimute de 328°52'04" e distância de 3,09m, confrontando com terras de , até atingir o ponto **P16015**, de coordenadas **N 9.721.047,81m** e **E 579.995,03m**; deste segue com azimute de 330°02'32" e distância de 3,27m, confrontando com terras de , até atingir o ponto **P16016**, de coordenadas **N 9.721.050,65m** e **E 579.993,39m**; deste segue com azimute de 326°05'27" e distância de 3,05m, confrontando com terras de , até atingir o ponto **P16017**, de coordenadas **N 9.721.053,18m** e **E 579.991,69m**; deste segue com azimute de 324°56'08" e distância de 3,04m, confrontando com terras de , até atingir o ponto **P16018**, de coordenadas **N 9.721.055,66m** e **E 579.989,95m**; deste segue com azimute de 336°53'20" e distância de 3,18m, confrontando com terras de , até atingir o ponto **P16019**, de coordenadas **N 9.721.058,59m** e **E 579.988,70m**; deste segue com azimute de 334°42'14" e distância de 3,15m, confrontando com terras de , até atingir o ponto **P16020**, de coordenadas **N 9.721.061,44m** e **E 579.987,35m**; deste segue com azimute de 327°18'48" e distância de 3,12m, confrontando com terras de , até atingir o ponto **P16021**, de coordenadas **N 9.721.064,07m** e **E 579.985,67m**; deste segue com azimute de 323°09'17" e distância de 3,27m, confrontando com terras de , até atingir o ponto **P16022**, de coordenadas **N 9.721.066,68m** e **E 579.983,71m**; deste segue com azimute de 316°41'55" e distância de 3,24m, confrontando com terras de , até atingir o ponto **P16023**, de coordenadas **N 9.721.069,04m** e **E 579.981,48m**; deste segue com azimute de 324°03'32" e distância de 3,17m, confrontando com terras de , até atingir o ponto **P16024**, de coordenadas **N 9.721.071,61m** e **E 579.979,62m**; deste segue com azimute de 320°31'27" e distância de 3,14m, confrontando com terras de , até atingir o ponto **P16025**, de coordenadas **N 9.721.074,03m** e **E 579.977,63m**; deste segue com azimute de 319°32'52" e distância de 3,34m, confrontando com terras de , até atingir o ponto **P16026**, de coordenadas **N 9.721.076,57m** e **E 579.975,46m**; deste segue com azimute de 319°34'37" e distância de 3,14m, confrontando com terras de , até atingir o ponto **P16027**, de coordenadas **N 9.721.078,96m** e **E 579.973,43m**; deste segue com azimute de 314°48'34" e distância de 3,19m, confrontando com terras de , até atingir o ponto **P16028**, de



PREFEITURA DE SÃO LUÍS

SECRETARIA MUNICIPAL DE GOVERNO

MINUTA DE ANTEPROJETO DE LEI Nº _____ DE _____ DE 2019

coordenadas N **9.721.081,20m** e E **579.971,17m**; deste segue com azimute de $311^{\circ}03'27''$ e distância de 3,19m, confrontando com terras de , até atingir o ponto **P16029**, de coordenadas N **9.721.083,30m** e E **579.968,76m**; deste segue com azimute de $303^{\circ}55'03''$ e distância de 3,01m, confrontando com terras de , até atingir o ponto **P16030**, de coordenadas N **9.721.084,97m** e E **579.966,27m**; deste segue com azimute de $295^{\circ}15'29''$ e distância de 3,27m, confrontando com terras de , até atingir o ponto **P16031**, de coordenadas N **9.721.086,37m** e E **579.963,31m**; deste segue com azimute de $299^{\circ}51'35''$ e distância de 3,40m, confrontando com terras de , até atingir o ponto **P16032**, de coordenadas N **9.721.088,06m** e E **579.960,36m**; deste segue com azimute de $293^{\circ}29'04''$ e distância de 3,26m, confrontando com terras de , até atingir o ponto **P16033**, de coordenadas N **9.721.089,36m** e E **579.957,37m**; deste segue com azimute de $290^{\circ}45'15''$ e distância de 1,02m, confrontando com terras de , até atingir o ponto **P16034**, de coordenadas N **9.721.089,72m** e E **579.956,42m**; deste segue com azimute de $299^{\circ}35'14''$ e distância de 3,02m, confrontando com terras de , até atingir o ponto **P16035**, de coordenadas N **9.721.091,22m** e E **579.953,79m**; deste segue com azimute de $259^{\circ}13'12''$ e distância de 3,05m, confrontando com terras de , até atingir o ponto **P16036**, de coordenadas N **9.721.090,64m** e E **579.950,79m**; deste segue com azimute de $208^{\circ}28'47''$ e distância de 0,84m, confrontando com terras de , até atingir o ponto **P16037**, de coordenadas N **9.721.089,91m** e E **579.950,39m**; deste segue com azimute de $259^{\circ}13'08''$ e distância de 0,88m, confrontando com terras de , até atingir o ponto **P16038**, de coordenadas N **9.721.089,74m** e E **579.949,53m**; deste segue com azimute de $208^{\circ}28'45''$ e distância de 2,36m, confrontando com terras de , até atingir o ponto **P16039**, de coordenadas N **9.721.087,67m** e E **579.948,41m**; deste segue com azimute de $215^{\circ}18'02''$ e distância de 3,31m, confrontando com terras de , até atingir o ponto **P16040**, de coordenadas N **9.721.084,97m** e E **579.946,49m**; deste segue com azimute de $223^{\circ}26'53''$ e distância de 3,29m, confrontando com terras de , até atingir o ponto **P16041**, de coordenadas N **9.721.082,58m** e E **579.944,23m**; deste segue com azimute de $226^{\circ}14'16''$ e distância de 3,25m, confrontando com terras de , até atingir o ponto **P16042**, de coordenadas N **9.721.080,33m** e E **579.941,88m**; deste segue com azimute de $229^{\circ}33'03''$ e distância de 3,24m, confrontando com terras de , até atingir o ponto **P16043**, de coordenadas N **9.721.078,22m** e E **579.939,41m**; deste segue com azimute de $230^{\circ}41'55''$ e distância de 3,02m, confrontando com terras de , até atingir o ponto **P16044**, de coordenadas N **9.721.076,31m** e E **579.937,08m**; deste segue com azimute de $232^{\circ}55'27''$ e distância de 3,01m, confrontando com terras de , até atingir o ponto **P16045**, de coordenadas N **9.721.074,50m** e E **579.934,68m**; deste segue com azimute de $230^{\circ}19'18''$ e distância de 3,09m, confrontando com terras de , até atingir o ponto **P16046**, de coordenadas N **9.721.072,52m** e E **579.932,29m**; deste segue com azimute de $220^{\circ}18'17''$ e distância de 3,03m, confrontando com terras de , até atingir o ponto **P16047**, de coordenadas N **9.721.070,21m** e E **579.930,33m**; deste segue com azimute de $211^{\circ}05'54''$ e distância de 3,06m, confrontando com terras de , até atingir o ponto **P16048**, de coordenadas N **9.721.067,59m** e E **579.928,75m**; deste segue com azimute de $206^{\circ}26'40''$ e distância de 3,42m, confrontando com terras de , até atingir o ponto **P16049**, de coordenadas N **9.721.064,53m** e E **579.927,23m**; deste segue com azimute de $200^{\circ}42'32''$ e distância de 3,03m, confrontando com terras de , até atingir o ponto **P16050**, de coordenadas N **9.721.061,70m** e E **579.926,16m**; deste segue com azimute de $195^{\circ}19'31''$ e distância de 3,51m, confrontando com terras de , até atingir o ponto **P16051**, de coordenadas N **9.721.058,31m** e E **579.925,23m**; deste segue com azimute de $193^{\circ}10'42''$ e distância de 1,50m, confrontando com terras de , até atingir o ponto **P16052**, de coordenadas N **9.721.056,85m** e E **579.924,89m**; deste segue com azimute de $191^{\circ}21'36''$ e distância de 3,18m, confrontando com terras de , até atingir o ponto **P16053**, de coordenadas N **9.721.053,73m** e E **579.924,26m**; deste segue com azimute de $202^{\circ}49'48''$ e distância de 1,96m, confrontando com terras de , até atingir o ponto **P16054**, de coordenadas N **9.721.051,92m** e E **579.923,50m**; deste segue com azimute de $280^{\circ}50'40''$ e distância de 1,01m, confrontando com terras de , até atingir o ponto **P16055**, de coordenadas N **9.721.052,11m** e E **579.922,51m**; deste segue com azimute de $325^{\circ}52'06''$ e distância de 3,13m, confrontando com terras de , até atingir o ponto **P16056**, de coordenadas N **9.721.054,70m** e E **579.920,75m**; deste segue com azimute de $345^{\circ}25'27''$ e distância de 3,17m, confrontando com terras de , até atingir o ponto **P16057**, de coordenadas N **9.721.057,77m** e E **579.919,96m**; deste segue com azimute de $0^{\circ}57'14''$ e distância de 3,30m, confrontando com terras de , até atingir o ponto **P16058**, de coordenadas N **9.721.061,07m** e E **579.920,01m**; deste segue com azimute de $4^{\circ}32'10''$ e distância de 3,33m, confrontando com terras de , até atingir o ponto **P16059**, de coordenadas N **9.721.064,39m** e E **579.920,28m**; deste segue com azimute de $5^{\circ}54'46''$ e distância de 1,47m, confrontando com terras de , até atingir o ponto **P16060**, de coordenadas N **9.721.065,85m** e E **579.920,43m**; deste segue com azimute de $6^{\circ}53'45''$ e distância de 3,38m, confrontando com terras de , até atingir o ponto **P16061**, de coordenadas N **9.721.069,20m** e E **579.920,83m**; deste segue com azimute de $9^{\circ}10'21''$ e distância de 3,09m, confrontando com terras de , até atingir o ponto **P16062**, de coordenadas N **9.721.072,25m** e E **579.921,32m**; deste segue com azimute de $13^{\circ}37'28''$ e distância de 3,21m, confrontando com terras de , até atingir o ponto **P16063**, de coordenadas N **9.721.075,36m** e E



PREFEITURA DE SÃO LUÍS

SECRETARIA MUNICIPAL DE GOVERNO

MINUTA DE ANTEPROJETO DE LEI Nº _____ DE _____ DE 2019

579.922,08m; deste segue com azimute de $22^{\circ}39'29''$ e distância de 1,61m, confrontando com terras de , até atingir o ponto **P16064**, de coordenadas **N 9.721.076,85m** e **E 579.922,70m**; deste segue com azimute de $31^{\circ}06'06''$ e distância de 3,13m, confrontando com terras de , até atingir o ponto **P16065**, de coordenadas **N 9.721.079,54m** e **E 579.924,32m**; deste segue com azimute de $44^{\circ}52'58''$ e distância de 3,11m, confrontando com terras de , até atingir o ponto **P16066**, de coordenadas **N 9.721.081,74m** e **E 579.926,51m**; deste segue com azimute de $39^{\circ}17'08''$ e distância de 3,13m, confrontando com terras de , até atingir o ponto **P16067**, de coordenadas **N 9.721.084,16m** e **E 579.928,50m**; deste segue com azimute de $38^{\circ}52'13''$ e distância de 3,15m, confrontando com terras de , até atingir o ponto **P16068**, de coordenadas **N 9.721.086,61m** e **E 579.930,47m**; deste segue com azimute de $36^{\circ}00'16''$ e distância de 3,11m, confrontando com terras de , até atingir o ponto **P16069**, de coordenadas **N 9.721.089,13m** e **E 579.932,30m**; deste segue com azimute de $16^{\circ}24'34''$ e distância de 3,43m, confrontando com terras de , até atingir o ponto **P16070**, de coordenadas **N 9.721.092,42m** e **E 579.933,27m**; deste segue com azimute de $346^{\circ}46'11''$ e distância de 3,21m, confrontando com terras de , até atingir o ponto **P16071**, de coordenadas **N 9.721.095,54m** e **E 579.932,53m**; deste segue com azimute de $331^{\circ}59'44''$ e distância de 3,22m, confrontando com terras de , até atingir o ponto **P16072**, de coordenadas **N 9.721.098,38m** e **E 579.931,02m**; deste segue com azimute de $336^{\circ}25'13''$ e distância de 3,04m, confrontando com terras de , até atingir o ponto **P16073**, de coordenadas **N 9.721.101,17m** e **E 579.929,81m**; deste segue com azimute de $2^{\circ}30'33''$ e distância de 3,40m, confrontando com terras de , até atingir o ponto **P16074**, de coordenadas **N 9.721.104,57m** e **E 579.929,95m**; deste segue com azimute de $359^{\circ}41'59''$ e distância de 1,34m, confrontando com terras de , até atingir o ponto **P16075**, de coordenadas **N 9.721.105,91m** e **E 579.929,95m**; deste segue com azimute de $342^{\circ}55'01''$ e distância de 3,20m, confrontando com terras de , até atingir o ponto **P16076**, de coordenadas **N 9.721.108,97m** e **E 579.929,01m**; deste segue com azimute de $324^{\circ}31'43''$ e distância de 3,22m, confrontando com terras de , até atingir o ponto **P16077**, de coordenadas **N 9.721.111,59m** e **E 579.927,14m**; deste segue com azimute de $316^{\circ}26'40''$ e distância de 3,17m, confrontando com terras de , até atingir o ponto **P16078**, de coordenadas **N 9.721.113,89m** e **E 579.924,95m**; deste segue com azimute de $302^{\circ}14'24''$ e distância de 3,08m, confrontando com terras de , até atingir o ponto **P16079**, de coordenadas **N 9.721.115,53m** e **E 579.922,35m**; deste segue com azimute de $298^{\circ}19'50''$ e distância de 3,12m, confrontando com terras de , até atingir o ponto **P16080**, de coordenadas **N 9.721.117,01m** e **E 579.919,60m**; deste segue com azimute de $300^{\circ}33'48''$ e distância de 3,24m, confrontando com terras de , até atingir o ponto **P16081**, de coordenadas **N 9.721.118,66m** e **E 579.916,81m**; deste segue com azimute de $299^{\circ}09'13''$ e distância de 3,38m, confrontando com terras de , até atingir o ponto **P16082**, de coordenadas **N 9.721.120,30m** e **E 579.913,86m**; deste segue com azimute de $298^{\circ}25'05''$ e distância de 3,47m, confrontando com terras de , até atingir o ponto **P16083**, de coordenadas **N 9.721.121,96m** e **E 579.910,81m**; deste segue com azimute de $295^{\circ}37'23''$ e distância de 3,43m, confrontando com terras de , até atingir o ponto **P16084**, de coordenadas **N 9.721.123,44m** e **E 579.907,72m**; deste segue com azimute de $298^{\circ}27'39''$ e distância de 3,27m, confrontando com terras de , até atingir o ponto **P16085**, de coordenadas **N 9.721.125,00m** e **E 579.904,84m**; deste segue com azimute de $299^{\circ}54'46''$ e distância de 3,30m, confrontando com terras de , até atingir o ponto **P16086**, de coordenadas **N 9.721.126,64m** e **E 579.901,98m**; deste segue com azimute de $294^{\circ}52'54''$ e distância de 3,23m, confrontando com terras de , até atingir o ponto **P16087**, de coordenadas **N 9.721.128,00m** e **E 579.899,06m**; deste segue com azimute de $296^{\circ}50'37''$ e distância de 3,22m, confrontando com terras de , até atingir o ponto **P16088**, de coordenadas **N 9.721.129,46m** e **E 579.896,18m**; deste segue com azimute de $296^{\circ}17'55''$ e distância de 3,37m, confrontando com terras de , até atingir o ponto **P16089**, de coordenadas **N 9.721.130,95m** e **E 579.893,16m**; deste segue com azimute de $298^{\circ}36'24''$ e distância de 3,52m, confrontando com terras de , até atingir o ponto **P16090**, de coordenadas **N 9.721.132,63m** e **E 579.890,08m**; deste segue com azimute de $298^{\circ}29'26''$ e distância de 3,09m, confrontando com terras de , até atingir o ponto **P16091**, de coordenadas **N 9.721.134,10m** e **E 579.887,36m**; deste segue com azimute de $294^{\circ}08'25''$ e distância de 3,01m, confrontando com terras de , até atingir o ponto **P16092**, de coordenadas **N 9.721.135,34m** e **E 579.884,61m**; deste segue com azimute de $290^{\circ}13'32''$ e distância de 3,45m, confrontando com terras de , até atingir o ponto **P16093**, de coordenadas **N 9.721.136,53m** e **E 579.881,38m**; deste segue com azimute de $286^{\circ}30'43''$ e distância de 3,43m, confrontando com terras de , até atingir o ponto **P16094**, de coordenadas **N 9.721.137,50m** e **E 579.878,09m**; deste segue com azimute de $285^{\circ}07'35''$ e distância de 3,31m, confrontando com terras de , até atingir o ponto **P16095**, de coordenadas **N 9.721.138,37m** e **E 579.874,89m**; deste segue com azimute de $283^{\circ}24'15''$ e distância de 3,19m, confrontando com terras de , até atingir o ponto **P16096**, de coordenadas **N 9.721.139,11m** e **E 579.871,79m**; deste segue com azimute de $281^{\circ}58'03''$ e distância de 3,18m, confrontando com terras de , até atingir o ponto **P16097**, de coordenadas **N 9.721.139,77m** e **E 579.868,68m**; deste segue com azimute de $278^{\circ}26'07''$ e distância de 3,08m, confrontando com terras de , até atingir o ponto **P16098**, de coordenadas **N 9.721.140,22m** e **E 579.865,63m**; deste segue com azimute de $277^{\circ}56'14''$ e distância



PREFEITURA DE SÃO LUÍS

SECRETARIA MUNICIPAL DE GOVERNO

MINUTA DE ANTEPROJETO DE LEI Nº _____ DE _____ DE 2019

de 3,15m, confrontando com terras de , até atingir o ponto **P16099**, de coordenadas **N 9.721.140,65m** e **E 579.862,51m**; deste segue com azimute de $281^{\circ}43'01''$ e distância de 3,09m, confrontando com terras de , até atingir o ponto **P16100**, de coordenadas **N 9.721.141,28m** e **E 579.859,48m**; deste segue com azimute de $283^{\circ}51'41''$ e distância de 15,49m, confrontando com terras de , até atingir o ponto **P16101**, de coordenadas **N 9.721.144,99m** e **E 579.844,45m**; deste segue com azimute de $280^{\circ}35'26''$ e distância de 3,03m, confrontando com terras de , até atingir o ponto **P16102**, de coordenadas **N 9.721.145,55m** e **E 579.841,47m**; deste segue com azimute de $273^{\circ}09'01''$ e distância de 3,11m, confrontando com terras de , até atingir o ponto **P16103**, de coordenadas **N 9.721.145,72m** e **E 579.838,36m**; deste segue com azimute de $273^{\circ}32'03''$ e distância de 3,05m, confrontando com terras de , até atingir o ponto **P16104**, de coordenadas **N 9.721.145,91m** e **E 579.835,32m**; deste segue com azimute de $266^{\circ}28'40''$ e distância de 3,04m, confrontando com terras de , até atingir o ponto **P16105**, de coordenadas **N 9.721.145,72m** e **E 579.832,28m**; deste segue com azimute de $259^{\circ}40'04''$ e distância de 3,00m, confrontando com terras de , até atingir o ponto **P16106**, de coordenadas **N 9.721.145,18m** e **E 579.829,33m**; deste segue com azimute de $254^{\circ}02'03''$ e distância de 3,09m, confrontando com terras de , até atingir o ponto **P16107**, de coordenadas **N 9.721.144,33m** e **E 579.826,36m**; deste segue com azimute de $256^{\circ}20'44''$ e distância de 3,06m, confrontando com terras de , até atingir o ponto **P16108**, de coordenadas **N 9.721.143,61m** e **E 579.823,38m**; deste segue com azimute de $256^{\circ}12'53''$ e distância de 3,10m, confrontando com terras de , até atingir o ponto **P16109**, de coordenadas **N 9.721.142,87m** e **E 579.820,37m**; deste segue com azimute de $269^{\circ}28'15''$ e distância de 3,03m, confrontando com terras de , até atingir o ponto **P16110**, de coordenadas **N 9.721.142,84m** e **E 579.817,34m**; deste segue com azimute de $273^{\circ}56'29''$ e distância de 3,08m, confrontando com terras de , até atingir o ponto **P16111**, de coordenadas **N 9.721.143,06m** e **E 579.814,26m**; deste segue com azimute de $278^{\circ}35'12''$ e distância de 3,03m, confrontando com terras de , até atingir o ponto **P16112**, de coordenadas **N 9.721.143,51m** e **E 579.811,26m**; deste segue com azimute de $278^{\circ}13'33''$ e distância de 3,05m, confrontando com terras de , até atingir o ponto **P16113**, de coordenadas **N 9.721.143,94m** e **E 579.808,25m**; deste segue com azimute de $281^{\circ}12'49''$ e distância de 3,03m, confrontando com terras de , até atingir o ponto **P16114**, de coordenadas **N 9.721.144,53m** e **E 579.805,28m**; deste segue com azimute de $287^{\circ}32'13''$ e distância de 3,05m, confrontando com terras de , até atingir o ponto **P16115**, de coordenadas **N 9.721.145,45m** e **E 579.802,37m**; deste segue com azimute de $285^{\circ}29'07''$ e distância de 3,08m, confrontando com terras de , até atingir o ponto **P16116**, de coordenadas **N 9.721.146,27m** e **E 579.799,40m**; deste segue com azimute de $284^{\circ}43'17''$ e distância de 3,04m, confrontando com terras de , até atingir o ponto **P16117**, de coordenadas **N 9.721.147,05m** e **E 579.796,46m**; deste segue com azimute de $293^{\circ}50'28''$ e distância de 3,07m, confrontando com terras de , até atingir o ponto **P16118**, de coordenadas **N 9.721.148,29m** e **E 579.793,66m**; deste segue com azimute de $289^{\circ}45'24''$ e distância de 3,07m, confrontando com terras de , até atingir o ponto **P16119**, de coordenadas **N 9.721.149,32m** e **E 579.790,77m**; deste segue com azimute de $282^{\circ}26'30''$ e distância de 3,07m, confrontando com terras de , até atingir o ponto **P16120**, de coordenadas **N 9.721.149,99m** e **E 579.787,77m**; deste segue com azimute de $280^{\circ}24'52''$ e distância de 3,04m, confrontando com terras de , até atingir o ponto **P16121**, de coordenadas **N 9.721.150,53m** e **E 579.784,78m**; deste segue com azimute de $275^{\circ}30'23''$ e distância de 3,04m, confrontando com terras de , até atingir o ponto **P16122**, de coordenadas **N 9.721.150,83m** e **E 579.781,75m**; deste segue com azimute de $276^{\circ}03'14''$ e distância de 3,07m, confrontando com terras de , até atingir o ponto **P16123**, de coordenadas **N 9.721.151,15m** e **E 579.778,70m**; deste segue com azimute de $271^{\circ}16'26''$ e distância de 3,06m, confrontando com terras de , até atingir o ponto **P16124**, de coordenadas **N 9.721.151,22m** e **E 579.775,64m**; deste segue com azimute de $272^{\circ}40'52''$ e distância de 3,01m, confrontando com terras de , até atingir o ponto **P16125**, de coordenadas **N 9.721.151,36m** e **E 579.772,63m**; deste segue com azimute de $268^{\circ}33'49''$ e distância de 3,03m, confrontando com terras de , até atingir o ponto **P16126**, de coordenadas **N 9.721.151,28m** e **E 579.769,60m**; deste segue com azimute de $269^{\circ}01'40''$ e distância de 3,06m, confrontando com terras de , até atingir o ponto **P16127**, de coordenadas **N 9.721.151,23m** e **E 579.766,54m**; deste segue com azimute de $267^{\circ}12'01''$ e distância de 3,01m, confrontando com terras de , até atingir o ponto **P16128**, de coordenadas **N 9.721.151,08m** e **E 579.763,53m**; deste segue com azimute de $262^{\circ}55'12''$ e distância de 3,00m, confrontando com terras de , até atingir o ponto **P16129**, de coordenadas **N 9.721.150,71m** e **E 579.760,55m**; deste segue com azimute de $255^{\circ}47'51''$ e distância de 3,01m, confrontando com terras de , até atingir o ponto **P16130**, de coordenadas **N 9.721.149,98m** e **E 579.757,63m**; deste segue com azimute de $244^{\circ}22'22''$ e distância de 3,14m, confrontando com terras de , até atingir o ponto **P16131**, de coordenadas **N 9.721.148,62m** e **E 579.754,80m**; deste segue com azimute de $227^{\circ}53'00''$ e distância de 0,95m, confrontando com terras de , até atingir o ponto **P16132**, de coordenadas **N 9.721.147,98m** e **E 579.754,10m**; deste segue com azimute de $244^{\circ}22'25''$ e distância de 0,62m, confrontando com terras de , até atingir o ponto **P16133**, de coordenadas **N 9.721.147,72m** e **E 579.753,54m**; deste segue com azimute de $227^{\circ}53'00''$ e distância



PREFEITURA DE SÃO LUÍS

SECRETARIA MUNICIPAL DE GOVERNO

MINUTA DE ANTEPROJETO DE LEI Nº _____ DE _____ DE 2019

de 3,04m, confrontando com terras de , até atingir o ponto **P16134**, de coordenadas **N 9.721.145,68m** e **E 579.751,29m**; deste segue com azimute de $216^{\circ}43'06''$ e distância de 3,15m, confrontando com terras de , até atingir o ponto **P16135**, de coordenadas **N 9.721.143,15m** e **E 579.749,40m**; deste segue com azimute de $209^{\circ}31'53''$ e distância de 3,14m, confrontando com terras de , até atingir o ponto **P16136**, de coordenadas **N 9.721.140,42m** e **E 579.747,86m**; deste segue com azimute de $197^{\circ}40'31''$ e distância de 3,27m, confrontando com terras de , até atingir o ponto **P16137**, de coordenadas **N 9.721.137,30m** e **E 579.746,86m**; deste segue com azimute de $201^{\circ}07'43''$ e distância de 3,21m, confrontando com terras de , até atingir o ponto **P16138**, de coordenadas **N 9.721.134,31m** e **E 579.745,71m**; deste segue com azimute de $201^{\circ}33'38''$ e distância de 3,00m, confrontando com terras de , até atingir o ponto **P16139**, de coordenadas **N 9.721.131,52m** e **E 579.744,60m**; deste segue com azimute de $200^{\circ}41'00''$ e distância de 3,21m, confrontando com terras de , até atingir o ponto **P16140**, de coordenadas **N 9.721.128,51m** e **E 579.743,47m**; deste segue com azimute de $204^{\circ}49'02''$ e distância de 0,05m, confrontando com terras de , até atingir o ponto **P16141**, de coordenadas **N 9.721.128,47m** e **E 579.743,45m**; deste segue com azimute de $1^{\circ}35'50''$ e distância de 1,08m, confrontando com terras de , até atingir o ponto **P16142**, de coordenadas **N 9.721.129,55m** e **E 579.743,48m**; deste segue com azimute de $10^{\circ}54'29''$ e distância de 3,19m, confrontando com terras de , até atingir o ponto **P16143**, de coordenadas **N 9.721.132,68m** e **E 579.744,08m**; deste segue com azimute de $13^{\circ}35'23''$ e distância de 3,08m, confrontando com terras de , até atingir o ponto **P16144**, de coordenadas **N 9.721.135,67m** e **E 579.744,81m**; deste segue com azimute de $19^{\circ}13'42''$ e distância de 3,29m, confrontando com terras de , até atingir o ponto **P16145**, de coordenadas **N 9.721.138,78m** e **E 579.745,89m**; deste segue com azimute de $12^{\circ}18'28''$ e distância de 3,06m, confrontando com terras de , até atingir o ponto **P16146**, de coordenadas **N 9.721.141,77m** e **E 579.746,54m**; deste segue com azimute de $6^{\circ}36'29''$ e distância de 3,02m, confrontando com terras de , até atingir o ponto **P16147**, de coordenadas **N 9.721.144,77m** e **E 579.746,89m**; deste segue com azimute de $16^{\circ}48'59''$ e distância de 3,09m, confrontando com terras de , até atingir o ponto **P16148**, de coordenadas **N 9.721.147,73m** e **E 579.747,78m**; deste segue com azimute de $15^{\circ}00'44''$ e distância de 3,02m, confrontando com terras de , até atingir o ponto **P16149**, de coordenadas **N 9.721.150,65m** e **E 579.748,57m**; deste segue com azimute de $15^{\circ}20'22''$ e distância de 3,16m, confrontando com terras de , até atingir o ponto **P16150**, de coordenadas **N 9.721.153,69m** e **E 579.749,40m**; deste segue com azimute de $21^{\circ}55'39''$ e distância de 3,13m, confrontando com terras de , até atingir o ponto **P16151**, de coordenadas **N 9.721.156,59m** e **E 579.750,57m**; deste segue com azimute de $343^{\circ}53'48''$ e distância de 3,04m, confrontando com terras de , até atingir o ponto **P16152**, de coordenadas **N 9.721.159,51m** e **E 579.749,72m**; deste segue com azimute de $269^{\circ}10'30''$ e distância de 3,06m, confrontando com terras de , até atingir o ponto **P16153**, de coordenadas **N 9.721.159,47m** e **E 579.746,67m**; deste segue com azimute de $270^{\circ}04'33''$ e distância de 3,02m, confrontando com terras de , até atingir o ponto **P16154**, de coordenadas **N 9.721.159,47m** e **E 579.743,64m**; deste segue com azimute de $259^{\circ}12'38''$ e distância de 3,04m, confrontando com terras de , até atingir o ponto **P16155**, de coordenadas **N 9.721.158,90m** e **E 579.740,65m**; deste segue com azimute de $196^{\circ}28'01''$ e distância de 0,73m, confrontando com terras de , até atingir o ponto **P16156**, de coordenadas **N 9.721.158,20m** e **E 579.740,45m**; deste segue com azimute de $259^{\circ}12'40''$ e distância de 1,07m, confrontando com terras de , até atingir o ponto **P16157**, de coordenadas **N 9.721.158,00m** e **E 579.739,39m**; deste segue com azimute de $196^{\circ}27'47''$ e distância de 3,02m, confrontando com terras de , até atingir o ponto **P16158**, de coordenadas **N 9.721.155,10m** e **E 579.738,54m**; deste segue com azimute de $167^{\circ}20'40''$ e distância de 3,09m, confrontando com terras de , até atingir o ponto **P16159**, de coordenadas **N 9.721.152,09m** e **E 579.739,21m**; deste segue com azimute de $176^{\circ}26'47''$ e distância de 2,78m, confrontando com terras de , até atingir o ponto **P16160**, de coordenadas **N 9.721.149,32m** e **E 579.739,39m**; deste segue com azimute de $243^{\circ}45'55''$ e distância de 1,76m, confrontando com terras de , até atingir o ponto **P16161**, de coordenadas **N 9.721.148,54m** e **E 579.737,81m**; deste segue com azimute de $264^{\circ}20'45''$ e distância de 3,03m, confrontando com terras de , até atingir o ponto **P16162**, de coordenadas **N 9.721.148,25m** e **E 579.734,79m**; deste segue com azimute de $258^{\circ}14'41''$ e distância de 3,08m, confrontando com terras de , até atingir o ponto **P16163**, de coordenadas **N 9.721.147,62m** e **E 579.731,77m**; deste segue com azimute de $267^{\circ}50'26''$ e distância de 3,11m, confrontando com terras de , até atingir o ponto **P16164**, de coordenadas **N 9.721.147,50m** e **E 579.728,67m**; deste segue com azimute de $269^{\circ}37'38''$ e distância de 3,07m, confrontando com terras de , até atingir o ponto **P16165**, de coordenadas **N 9.721.147,48m** e **E 579.725,60m**; deste segue com azimute de $269^{\circ}01'51''$ e distância de 3,02m, confrontando com terras de , até atingir o ponto **P16166**, de coordenadas **N 9.721.147,43m** e **E 579.722,58m**; deste segue com azimute de $268^{\circ}34'58''$ e distância de 3,07m, confrontando com terras de , até atingir o ponto **P16167**, de coordenadas **N 9.721.147,35m** e **E 579.719,51m**; deste segue com azimute de $268^{\circ}33'22''$ e distância de 3,02m, confrontando com terras de , até atingir o ponto **P16168**, de coordenadas **N 9.721.147,28m** e **E 579.716,50m**; deste segue com azimute de $268^{\circ}08'03''$ e distância de 3,04m, confrontando com terras de , até atingir o ponto **P16169**, de



PREFEITURA DE SÃO LUÍS

SECRETARIA MUNICIPAL DE GOVERNO

MINUTA DE ANTEPROJETO DE LEI Nº _____ DE _____ DE 2019

coordenadas N **9.721.147,18m** e E **579.713,46m**; deste segue com azimute de $269^{\circ}37'27''$ e distância de 3,05m, confrontando com terras de , até atingir o ponto **P16170**, de coordenadas N **9.721.147,16m** e E **579.710,41m**; deste segue com azimute de $275^{\circ}06'55''$ e distância de 3,02m, confrontando com terras de , até atingir o ponto **P16171**, de coordenadas N **9.721.147,43m** e E **579.707,40m**; deste segue com azimute de $279^{\circ}15'43''$ e distância de 3,06m, confrontando com terras de , até atingir o ponto **P16172**, de coordenadas N **9.721.147,92m** e E **579.704,39m**; deste segue com azimute de $278^{\circ}52'30''$ e distância de 3,18m, confrontando com terras de , até atingir o ponto **P16173**, de coordenadas N **9.721.148,41m** e E **579.701,25m**; deste segue com azimute de $271^{\circ}40'11''$ e distância de 3,12m, confrontando com terras de , até atingir o ponto **P16174**, de coordenadas N **9.721.148,50m** e E **579.698,13m**; deste segue com azimute de $272^{\circ}47'15''$ e distância de 3,17m, confrontando com terras de , até atingir o ponto **P16175**, de coordenadas N **9.721.148,66m** e E **579.694,96m**; deste segue com azimute de $272^{\circ}18'33''$ e distância de 3,08m, confrontando com terras de , até atingir o ponto **P16176**, de coordenadas N **9.721.148,78m** e E **579.691,89m**; deste segue com azimute de $269^{\circ}46'30''$ e distância de 3,06m, confrontando com terras de , até atingir o ponto **P16177**, de coordenadas N **9.721.148,77m** e E **579.688,83m**; deste segue com azimute de $263^{\circ}27'36''$ e distância de 3,13m, confrontando com terras de , até atingir o ponto **P16178**, de coordenadas N **9.721.148,41m** e E **579.685,72m**; deste segue com azimute de $261^{\circ}25'07''$ e distância de 3,20m, confrontando com terras de , até atingir o ponto **P16179**, de coordenadas N **9.721.147,93m** e E **579.682,56m**; deste segue com azimute de $238^{\circ}13'52''$ e distância de 3,19m, confrontando com terras de , até atingir o ponto **P16180**, de coordenadas N **9.721.146,26m** e E **579.679,85m**; deste segue com azimute de $207^{\circ}04'01''$ e distância de 0,20m, confrontando com terras de , até atingir o ponto **P16181**, de coordenadas N **9.721.146,08m** e E **579.679,76m**; deste segue com azimute de $238^{\circ}13'48''$ e distância de 1,38m, confrontando com terras de , até atingir o ponto **P16182**, de coordenadas N **9.721.145,35m** e E **579.678,59m**; deste segue com azimute de $207^{\circ}03'57''$ e distância de 3,47m, confrontando com terras de , até atingir o ponto **P16183**, de coordenadas N **9.721.142,26m** e E **579.677,01m**; deste segue com azimute de $180^{\circ}31'28''$ e distância de 3,05m, confrontando com terras de , até atingir o ponto **P16184**, de coordenadas N **9.721.139,21m** e E **579.676,98m**; deste segue com azimute de $174^{\circ}54'32''$ e distância de 3,13m, confrontando com terras de , até atingir o ponto **P16185**, de coordenadas N **9.721.136,09m** e E **579.677,26m**; deste segue com azimute de $188^{\circ}37'13''$ e distância de 3,36m, confrontando com terras de , até atingir o ponto **P16186**, de coordenadas N **9.721.132,77m** e E **579.676,75m**; deste segue com azimute de $206^{\circ}10'40''$ e distância de 3,17m, confrontando com terras de , até atingir o ponto **P16187**, de coordenadas N **9.721.129,92m** e E **579.675,36m**; deste segue com azimute de $212^{\circ}03'34''$ e distância de 3,21m, confrontando com terras de , até atingir o ponto **P16188**, de coordenadas N **9.721.127,20m** e E **579.673,65m**; deste segue com azimute de $218^{\circ}24'52''$ e distância de 3,18m, confrontando com terras de , até atingir o ponto **P16189**, de coordenadas N **9.721.124,71m** e E **579.671,68m**; deste segue com azimute de $226^{\circ}05'08''$ e distância de 3,17m, confrontando com terras de , até atingir o ponto **P16190**, de coordenadas N **9.721.122,51m** e E **579.669,39m**; deste segue com azimute de $229^{\circ}19'35''$ e distância de 2,27m, confrontando com terras de , até atingir o ponto **P16191**, de coordenadas N **9.721.121,04m** e E **579.667,67m**; deste segue com azimute de $240^{\circ}52'31''$ e distância de 2,40m, confrontando com terras de , até atingir o ponto **P16192**, de coordenadas N **9.721.119,87m** e E **579.665,58m**; deste segue com azimute de $245^{\circ}53'57''$ e distância de 5,21m, confrontando com terras de , até atingir o ponto **P16193**, de coordenadas N **9.721.117,74m** e E **579.660,82m**; deste segue com azimute de $220^{\circ}03'20''$ e distância de 0,71m, confrontando com terras de , até atingir o ponto **P16194**, de coordenadas N **9.721.117,20m** e E **579.660,37m**; deste segue com azimute de $245^{\circ}53'58''$ e distância de 0,88m, confrontando com terras de , até atingir o ponto **P16195**, de coordenadas N **9.721.116,84m** e E **579.659,56m**; deste segue com azimute de $220^{\circ}03'46''$ e distância de 3,17m, confrontando com terras de , até atingir o ponto **P16196**, de coordenadas N **9.721.114,41m** e E **579.657,52m**; deste segue com azimute de $173^{\circ}22'36''$ e distância de 4,81m, confrontando com terras de , até atingir o ponto **P16197**, de coordenadas N **9.721.109,63m** e E **579.658,08m**; deste segue com azimute de $164^{\circ}15'51''$ e distância de 3,11m, confrontando com terras de , até atingir o ponto **P16198**, de coordenadas N **9.721.106,64m** e E **579.658,92m**; deste segue com azimute de $173^{\circ}17'20''$ e distância de 3,05m, confrontando com terras de , até atingir o ponto **P16199**, de coordenadas N **9.721.103,62m** e E **579.659,28m**; deste segue com azimute de $178^{\circ}06'30''$ e distância de 3,09m, confrontando com terras de , até atingir o ponto **P16200**, de coordenadas N **9.721.100,52m** e E **579.659,38m**; deste segue com azimute de $175^{\circ}33'11''$ e distância de 3,17m, confrontando com terras de , até atingir o ponto **P16201**, de coordenadas N **9.721.097,36m** e E **579.659,62m**; deste segue com azimute de $174^{\circ}58'04''$ e distância de 3,40m, confrontando com terras de , até atingir o ponto **P16202**, de coordenadas N **9.721.093,98m** e E **579.659,92m**; deste segue com azimute de $179^{\circ}00'34''$ e distância de 3,12m, confrontando com terras de , até atingir o ponto **P16203**, de coordenadas N **9.721.090,86m** e E **579.659,98m**; deste segue com azimute de $178^{\circ}10'50''$ e distância de 3,28m, confrontando com terras de , até atingir o ponto **P16204**, de



PREFEITURA DE SÃO LUÍS

SECRETARIA MUNICIPAL DE GOVERNO

MINUTA DE ANTEPROJETO DE LEI Nº _____ DE _____ DE 2019

coordenadas N **9.721.087,58m** e E **579.660,08m**; deste segue com azimute de $172^{\circ}39'13''$ e distância de 3,03m, confrontando com terras de , até atingir o ponto **P16205**, de coordenadas N **9.721.084,57m** e E **579.660,47m**; deste segue com azimute de $172^{\circ}18'29''$ e distância de 3,22m, confrontando com terras de , até atingir o ponto **P16206**, de coordenadas N **9.721.081,38m** e E **579.660,90m**; deste segue com azimute de $169^{\circ}36'39''$ e distância de 3,28m, confrontando com terras de , até atingir o ponto **P16207**, de coordenadas N **9.721.078,15m** e E **579.661,49m**; deste segue com azimute de $121^{\circ}39'02''$ e distância de 3,17m, confrontando com terras de , até atingir o ponto **P16208**, de coordenadas N **9.721.076,49m** e E **579.664,19m**; deste segue com azimute de $58^{\circ}53'24''$ e distância de 3,03m, confrontando com terras de , até atingir o ponto **P16209**, de coordenadas N **9.721.078,05m** e E **579.666,78m**; deste segue com azimute de $24^{\circ}02'34''$ e distância de 0,21m, confrontando com terras de , até atingir o ponto **P16210**, de coordenadas N **9.721.078,25m** e E **579.666,87m**; deste segue com azimute de $58^{\circ}53'17''$ e distância de 1,37m, confrontando com terras de , até atingir o ponto **P16211**, de coordenadas N **9.721.078,95m** e E **579.668,04m**; deste segue com azimute de $24^{\circ}02'35''$ e distância de 4,48m, confrontando com terras de , até atingir o ponto **P16212**, de coordenadas N **9.721.083,05m** e E **579.669,87m**; deste segue com azimute de $27^{\circ}11'18''$ e distância de 3,08m, confrontando com terras de , até atingir o ponto **P16213**, de coordenadas N **9.721.085,79m** e E **579.671,28m**; deste segue com azimute de $43^{\circ}25'15''$ e distância de 2,42m, confrontando com terras de , até atingir o ponto **P16214**, de coordenadas N **9.721.087,55m** e E **579.672,94m**; deste segue com azimute de $63^{\circ}57'03''$ e distância de 2,25m, confrontando com terras de , até atingir o ponto **P16215**, de coordenadas N **9.721.088,54m** e E **579.674,96m**; deste segue com azimute de $78^{\circ}51'34''$ e distância de 3,08m, confrontando com terras de , até atingir o ponto **P16216**, de coordenadas N **9.721.089,13m** e E **579.677,99m**; deste segue com azimute de $88^{\circ}48'10''$ e distância de 4,26m, confrontando com terras de , até atingir o ponto **P16217**, de coordenadas N **9.721.089,22m** e E **579.682,25m**; deste segue com azimute de $89^{\circ}20'19''$ e distância de 3,10m, confrontando com terras de , até atingir o ponto **P16218**, de coordenadas N **9.721.089,26m** e E **579.685,35m**; deste segue com azimute de $92^{\circ}20'25''$ e distância de 3,30m, confrontando com terras de , até atingir o ponto **P16219**, de coordenadas N **9.721.089,12m** e E **579.688,65m**; deste segue com azimute de $101^{\circ}54'40''$ e distância de 3,27m, confrontando com terras de , até atingir o ponto **P16220**, de coordenadas N **9.721.088,45m** e E **579.691,85m**; deste segue com azimute de $94^{\circ}32'10''$ e distância de 4,83m, confrontando com terras de , até atingir o ponto **P16221**, de coordenadas N **9.721.088,07m** e E **579.696,66m**; deste segue com azimute de $60^{\circ}23'44''$ e distância de 3,15m, confrontando com terras de , até atingir o ponto **P16222**, de coordenadas N **9.721.089,63m** e E **579.699,41m**; deste segue com azimute de $54^{\circ}38'26''$ e distância de 3,44m, confrontando com terras de , até atingir o ponto **P16223**, de coordenadas N **9.721.091,62m** e E **579.702,21m**; deste segue com azimute de $80^{\circ}04'46''$ e distância de 3,14m, confrontando com terras de , até atingir o ponto **P16224**, de coordenadas N **9.721.092,16m** e E **579.705,30m**; deste segue com azimute de $140^{\circ}16'21''$ e distância de 3,06m, confrontando com terras de , até atingir o ponto **P16225**, de coordenadas N **9.721.089,81m** e E **579.707,25m**; deste segue com azimute de $176^{\circ}36'21''$ e distância de 3,04m, confrontando com terras de , até atingir o ponto **P16226**, de coordenadas N **9.721.086,77m** e E **579.707,43m**; deste segue com azimute de $161^{\circ}09'37''$ e distância de 3,18m, confrontando com terras de , até atingir o ponto **P16227**, de coordenadas N **9.721.083,76m** e E **579.708,46m**; deste segue com azimute de $151^{\circ}22'04''$ e distância de 3,09m, confrontando com terras de , até atingir o ponto **P16228**, de coordenadas N **9.721.081,05m** e E **579.709,94m**; deste segue com azimute de $143^{\circ}43'38''$ e distância de 4,42m, confrontando com terras de , até atingir o ponto **P16229**, de coordenadas N **9.721.077,49m** e E **579.712,55m**; deste segue com azimute de $144^{\circ}40'29''$ e distância de 3,02m, confrontando com terras de , até atingir o ponto **P16230**, de coordenadas N **9.721.075,02m** e E **579.714,30m**; deste segue com azimute de $171^{\circ}00'45''$ e distância de 2,10m, confrontando com terras de , até atingir o ponto **P16231**, de coordenadas N **9.721.072,94m** e E **579.714,63m**; deste segue com azimute de $280^{\circ}02'54''$ e distância de 1,58m, confrontando com terras de , até atingir o ponto **P16232**, de coordenadas N **9.721.073,22m** e E **579.713,07m**; deste segue com azimute de $322^{\circ}19'46''$ e distância de 3,12m, confrontando com terras de , até atingir o ponto **P16233**, de coordenadas N **9.721.075,69m** e E **579.711,17m**; deste segue com azimute de $319^{\circ}52'44''$ e distância de 3,09m, confrontando com terras de , até atingir o ponto **P16234**, de coordenadas N **9.721.078,05m** e E **579.709,17m**; deste segue com azimute de $320^{\circ}07'00''$ e distância de 3,02m, confrontando com terras de , até atingir o ponto **P16235**, de coordenadas N **9.721.080,37m** e E **579.707,24m**; deste segue com azimute de $329^{\circ}22'28''$ e distância de 3,28m, confrontando com terras de , até atingir o ponto **P16236**, de coordenadas N **9.721.083,20m** e E **579.705,56m**; deste segue com azimute de $326^{\circ}34'48''$ e distância de 3,12m, confrontando com terras de , até atingir o ponto **P16237**, de coordenadas N **9.721.085,80m** e E **579.703,85m**; deste segue com azimute de $292^{\circ}05'24''$ e distância de 3,24m, confrontando com terras de , até atingir o ponto **P16238**, de coordenadas N **9.721.087,02m** e E **579.700,84m**; deste segue com azimute de $248^{\circ}37'16''$ e distância de 3,07m, confrontando com terras de , até atingir o ponto **P16239**, de coordenadas N **9.721.085,90m** e E **579.697,98m**; deste segue com azimute de



PREFEITURA DE SÃO LUÍS

SECRETARIA MUNICIPAL DE GOVERNO

MINUTA DE ANTEPROJETO DE LEI Nº _____ DE _____ DE 2019

266°29'24" e distância de 4,15m, confrontando com terras de , até atingir o ponto **P16240**, de coordenadas N **9.721.085,65m** e E **579.693,84m**; deste segue com azimute de 265°40'00" e distância de 4,10m, confrontando com terras de , até atingir o ponto **P16241**, de coordenadas N **9.721.085,34m** e E **579.689,75m**; deste segue com azimute de 260°49'44" e distância de 3,14m, confrontando com terras de , até atingir o ponto **P16242**, de coordenadas N **9.721.084,84m** e E **579.686,65m**; deste segue com azimute de 266°58'57" e distância de 3,15m, confrontando com terras de , até atingir o ponto **P16243**, de coordenadas N **9.721.084,67m** e E **579.683,50m**; deste segue com azimute de 269°14'37" e distância de 4,39m, confrontando com terras de , até atingir o ponto **P16244**, de coordenadas N **9.721.084,61m** e E **579.679,11m**; deste segue com azimute de 228°09'36" e distância de 1,35m, confrontando com terras de , até atingir o ponto **P16245**, de coordenadas N **9.721.083,71m** e E **579.678,10m**; deste segue com azimute de 269°14'50" e distância de 0,26m, confrontando com terras de , até atingir o ponto **P16246**, de coordenadas N **9.721.083,71m** e E **579.677,85m**; deste segue com azimute de 228°09'40" e distância de 3,07m, confrontando com terras de , até atingir o ponto **P16247**, de coordenadas N **9.721.081,66m** e E **579.675,56m**; deste segue com azimute de 185°05'51" e distância de 3,10m, confrontando com terras de , até atingir o ponto **P16248**, de coordenadas N **9.721.078,58m** e E **579.675,29m**; deste segue com azimute de 150°09'44" e distância de 4,43m, confrontando com terras de , até atingir o ponto **P16249**, de coordenadas N **9.721.074,74m** e E **579.677,49m**; deste segue com azimute de 147°29'01" e distância de 3,10m, confrontando com terras de , até atingir o ponto **P16250**, de coordenadas N **9.721.072,12m** e E **579.679,16m**; deste segue com azimute de 151°32'54" e distância de 3,02m, confrontando com terras de , até atingir o ponto **P16251**, de coordenadas N **9.721.069,47m** e E **579.680,60m**; deste segue com azimute de 157°53'48" e distância de 3,27m, confrontando com terras de , até atingir o ponto **P16252**, de coordenadas N **9.721.066,44m** e E **579.681,83m**; deste segue com azimute de 159°27'11" e distância de 1,55m, confrontando com terras de , até atingir o ponto **P16253**, de coordenadas N **9.721.064,99m** e E **579.682,37m**; deste segue com azimute de 151°49'36" e distância de 3,03m, confrontando com terras de , até atingir o ponto **P16254**, de coordenadas N **9.721.062,32m** e E **579.683,80m**; deste segue com azimute de 141°55'04" e distância de 3,12m, confrontando com terras de , até atingir o ponto **P16255**, de coordenadas N **9.721.059,86m** e E **579.685,72m**; deste segue com azimute de 177°11'54" e distância de 1,75m, confrontando com terras de , até atingir o ponto **P16256**, de coordenadas N **9.721.058,11m** e E **579.685,81m**; deste segue com azimute de 302°36'33" e distância de 0,18m, confrontando com terras de , até atingir o ponto **P16257**, de coordenadas N **9.721.058,21m** e E **579.685,66m**; deste segue com azimute de 316°48'21" e distância de 3,12m, confrontando com terras de , até atingir o ponto **P16258**, de coordenadas N **9.721.060,48m** e E **579.683,52m**; deste segue com azimute de 317°04'38" e distância de 2,95m, confrontando com terras de , até atingir o ponto **P16259**, de coordenadas N **9.721.062,64m** e E **579.681,52m**; deste segue com azimute de 330°00'23" e distância de 3,20m, confrontando com terras de , até atingir o ponto **P16260**, de coordenadas N **9.721.065,41m** e E **579.679,92m**; deste segue com azimute de 338°21'38" e distância de 2,56m, confrontando com terras de , até atingir o ponto **P16261**, de coordenadas N **9.721.067,79m** e E **579.678,97m**; deste segue com azimute de 333°26'06" e distância de 3,30m, confrontando com terras de , até atingir o ponto **P16262**, de coordenadas N **9.721.070,74m** e E **579.677,50m**; deste segue com azimute de 325°37'36" e distância de 3,14m, confrontando com terras de , até atingir o ponto **P16263**, de coordenadas N **9.721.073,34m** e E **579.675,73m**; deste segue com azimute de 313°40'33" e distância de 3,06m, confrontando com terras de , até atingir o ponto **P16264**, de coordenadas N **9.721.075,45m** e E **579.673,51m**; deste segue com azimute de 237°56'06" e distância de 3,56m, confrontando com terras de , até atingir o ponto **P16265**, de coordenadas N **9.721.073,56m** e E **579.670,50m**; deste segue com azimute de 218°54'07" e distância de 0,29m, confrontando com terras de , até atingir o ponto **P16266**, de coordenadas N **9.721.073,33m** e E **579.670,31m**; deste segue com azimute de 237°56'06" e distância de 1,27m, confrontando com terras de , até atingir o ponto **P16267**, de coordenadas N **9.721.072,66m** e E **579.669,23m**; deste segue com azimute de 218°54'19" e distância de 3,10m, confrontando com terras de , até atingir o ponto **P16268**, de coordenadas N **9.721.070,24m** e E **579.667,28m**; deste segue com azimute de 222°49'52" e distância de 4,00m, confrontando com terras de , até atingir o ponto **P16269**, de coordenadas N **9.721.067,31m** e E **579.664,57m**; deste segue com azimute de 206°59'10" e distância de 3,24m, confrontando com terras de , até atingir o ponto **P16270**, de coordenadas N **9.721.064,42m** e E **579.663,10m**; deste segue com azimute de 203°09'42" e distância de 3,44m, confrontando com terras de , até atingir o ponto **P16271**, de coordenadas N **9.721.061,26m** e E **579.661,74m**; deste segue com azimute de 207°38'56" e distância de 3,01m, confrontando com terras de , até atingir o ponto **P16272**, de coordenadas N **9.721.058,59m** e E **579.660,35m**; deste segue com azimute de 203°55'29" e distância de 2,56m, confrontando com terras de , até atingir o ponto **P16273**, de coordenadas N **9.721.056,25m** e E **579.659,31m**; deste segue com azimute de 203°43'13" e distância de 3,41m, confrontando com terras de , até atingir o ponto **P16274**, de coordenadas N **9.721.053,13m** e E **579.657,94m**; deste segue com azimute de



PREFEITURA DE SÃO LUÍS

SECRETARIA MUNICIPAL DE GOVERNO

MINUTA DE ANTEPROJETO DE LEI Nº _____ DE _____ DE 2019

206°22'15" e distância de 3,20m, confrontando com terras de , até atingir o ponto **P16275**, de coordenadas N **9.721.050,26m** e E **579.656,51m**; deste segue com azimute de 203°58'55" e distância de 0,89m, confrontando com terras de , até atingir o ponto **P16276**, de coordenadas N **9.721.049,45m** e E **579.656,15m**; deste segue com azimute de 231°04'17" e distância de 1,73m, confrontando com terras de , até atingir o ponto **P16277**, de coordenadas N **9.721.048,36m** e E **579.654,80m**; deste segue com azimute de 347°37'46" e distância de 3,19m, confrontando com terras de , até atingir o ponto **P16278**, de coordenadas N **9.721.051,47m** e E **579.654,12m**; deste segue com azimute de 354°55'51" e distância de 3,02m, confrontando com terras de , até atingir o ponto **P16279**, de coordenadas N **9.721.054,48m** e E **579.653,85m**; deste segue com azimute de 2°14'10" e distância de 2,69m, confrontando com terras de , até atingir o ponto **P16280**, de coordenadas N **9.721.057,17m** e E **579.653,96m**; deste segue com azimute de 5°56'39" e distância de 3,05m, confrontando com terras de , até atingir o ponto **P16281**, de coordenadas N **9.721.060,20m** e E **579.654,27m**; deste segue com azimute de 355°41'33" e distância de 3,04m, confrontando com terras de , até atingir o ponto **P16282**, de coordenadas N **9.721.063,23m** e E **579.654,05m**; deste segue com azimute de 358°33'04" e distância de 3,01m, confrontando com terras de , até atingir o ponto **P16283**, de coordenadas N **9.721.066,23m** e E **579.653,97m**; deste segue com azimute de 352°49'18" e distância de 3,34m, confrontando com terras de , até atingir o ponto **P16284**, de coordenadas N **9.721.069,55m** e E **579.653,55m**; deste segue com azimute de 356°18'00" e distância de 3,38m, confrontando com terras de , até atingir o ponto **P16285**, de coordenadas N **9.721.072,92m** e E **579.653,33m**; deste segue com azimute de 353°51'03" e distância de 3,38m, confrontando com terras de , até atingir o ponto **P16286**, de coordenadas N **9.721.076,28m** e E **579.652,97m**; deste segue com azimute de 352°45'43" e distância de 3,08m, confrontando com terras de , até atingir o ponto **P16287**, de coordenadas N **9.721.079,33m** e E **579.652,58m**; deste segue com azimute de 353°14'05" e distância de 3,02m, confrontando com terras de , até atingir o ponto **P16288**, de coordenadas N **9.721.082,33m** e E **579.652,23m**; deste segue com azimute de 353°40'47" e distância de 3,18m, confrontando com terras de , até atingir o ponto **P16289**, de coordenadas N **9.721.085,49m** e E **579.651,88m**; deste segue com azimute de 348°08'26" e distância de 3,44m, confrontando com terras de , até atingir o ponto **P16290**, de coordenadas N **9.721.088,85m** e E **579.651,17m**; deste segue com azimute de 346°41'16" e distância de 3,34m, confrontando com terras de , até atingir o ponto **P16291**, de coordenadas N **9.721.092,10m** e E **579.650,40m**; deste segue com azimute de 344°58'16" e distância de 3,07m, confrontando com terras de , até atingir o ponto **P16292**, de coordenadas N **9.721.095,07m** e E **579.649,61m**; deste segue com azimute de 341°42'25" e distância de 3,06m, confrontando com terras de , até atingir o ponto **P16293**, de coordenadas N **9.721.097,98m** e E **579.648,65m**; deste segue com azimute de 338°28'16" e distância de 3,40m, confrontando com terras de , até atingir o ponto **P16294**, de coordenadas N **9.721.101,14m** e E **579.647,40m**; deste segue com azimute de 342°41'41" e distância de 3,02m, confrontando com terras de , até atingir o ponto **P16295**, de coordenadas N **9.721.104,02m** e E **579.646,50m**; deste segue com azimute de 344°32'05" e distância de 3,39m, confrontando com terras de , até atingir o ponto **P16296**, de coordenadas N **9.721.107,29m** e E **579.645,60m**; deste segue com azimute de 346°52'28" e distância de 3,31m, confrontando com terras de , até atingir o ponto **P16297**, de coordenadas N **9.721.110,51m** e E **579.644,85m**; deste segue com azimute de 349°35'36" e distância de 3,37m, confrontando com terras de , até atingir o ponto **P16298**, de coordenadas N **9.721.113,83m** e E **579.644,24m**; deste segue com azimute de 351°21'09" e distância de 3,18m, confrontando com terras de , até atingir o ponto **P16299**, de coordenadas N **9.721.116,97m** e E **579.643,76m**; deste segue com azimute de 0°27'33" e distância de 3,49m, confrontando com terras de , até atingir o ponto **P16300**, de coordenadas N **9.721.120,46m** e E **579.643,79m**; deste segue com azimute de 18°36'57" e distância de 3,00m, confrontando com terras de , até atingir o ponto **P16301**, de coordenadas N **9.721.123,31m** e E **579.644,75m**; deste segue com azimute de 33°28'25" e distância de 3,08m, confrontando com terras de , até atingir o ponto **P16302**, de coordenadas N **9.721.125,88m** e E **579.646,45m**; deste segue com azimute de 52°34'48" e distância de 1,79m, confrontando com terras de , até atingir o ponto **P16303**, de coordenadas N **9.721.126,97m** e E **579.647,87m**; deste segue com azimute de 68°03'09" e distância de 3,16m, confrontando com terras de , até atingir o ponto **P16304**, de coordenadas N **9.721.128,15m** e E **579.650,80m**; deste segue com azimute de 67°02'36" e distância de 3,10m, confrontando com terras de , até atingir o ponto **P16305**, de coordenadas N **9.721.129,36m** e E **579.653,66m**; deste segue com azimute de 65°45'26" e distância de 3,18m, confrontando com terras de , até atingir o ponto **P16306**, de coordenadas N **9.721.130,67m** e E **579.656,55m**; deste segue com azimute de 48°51'36" e distância de 1,05m, confrontando com terras de , até atingir o ponto **P16307**, de coordenadas N **9.721.131,36m** e E **579.657,34m**; deste segue com azimute de 65°45'31" e distância de 0,52m, confrontando com terras de , até atingir o ponto **P16308**, de coordenadas N **9.721.131,57m** e E **579.657,81m**; deste segue com azimute de 48°51'35" e distância de 3,31m, confrontando com terras de , até atingir o ponto **P16309**, de coordenadas N **9.721.133,75m** e E **579.660,31m**; deste segue com azimute de 2°01'21" e distância de 3,20m, confrontando com terras de , até atingir



PREFEITURA DE SÃO LUÍS

SECRETARIA MUNICIPAL DE GOVERNO

MINUTA DE ANTEPROJETO DE LEI Nº _____ DE _____ DE 2019

o ponto **P16310**, de coordenadas **N 9.721.136,95m** e **E 579.660,42m**; deste segue com azimute de $304^{\circ}48'41''$ e distância de 3,12m, confrontando com terras de , até atingir o ponto **P16311**, de coordenadas **N 9.721.138,73m** e **E 579.657,86m**; deste segue com azimute de $270^{\circ}40'55''$ e distância de 3,03m, confrontando com terras de , até atingir o ponto **P16312**, de coordenadas **N 9.721.138,76m** e **E 579.654,83m**; deste segue com azimute de $256^{\circ}58'00''$ e distância de 3,21m, confrontando com terras de , até atingir o ponto **P16313**, de coordenadas **N 9.721.138,04m** e **E 579.651,70m**; deste segue com azimute de $265^{\circ}10'21''$ e distância de 3,21m, confrontando com terras de , até atingir o ponto **P16314**, de coordenadas **N 9.721.137,77m** e **E 579.648,51m**; deste segue com azimute de $263^{\circ}59'56''$ e distância de 3,00m, confrontando com terras de , até atingir o ponto **P16315**, de coordenadas **N 9.721.137,45m** e **E 579.645,52m**; deste segue com azimute de $257^{\circ}26'45''$ e distância de 3,67m, confrontando com terras de , até atingir o ponto **P16316**, de coordenadas **N 9.721.136,66m** e **E 579.641,94m**; deste segue com azimute de $257^{\circ}38'29''$ e distância de 3,32m, confrontando com terras de , até atingir o ponto **P16317**, de coordenadas **N 9.721.135,95m** e **E 579.638,69m**; deste segue com azimute de $266^{\circ}39'51''$ e distância de 3,28m, confrontando com terras de , até atingir o ponto **P16318**, de coordenadas **N 9.721.135,75m** e **E 579.635,42m**; deste segue com azimute de $289^{\circ}24'58''$ e distância de 5,21m, confrontando com terras de , até atingir o ponto **P16319**, de coordenadas **N 9.721.137,49m** e **E 579.630,51m**; deste segue com azimute de $315^{\circ}31'31''$ e distância de 3,16m, confrontando com terras de , até atingir o ponto **P16320**, de coordenadas **N 9.721.139,74m** e **E 579.628,29m**; deste segue com azimute de $306^{\circ}55'41''$ e distância de 5,92m, confrontando com terras de , até atingir o ponto **P16321**, de coordenadas **N 9.721.143,30m** e **E 579.623,56m**; deste segue com azimute de $280^{\circ}12'43''$ e distância de 3,25m, confrontando com terras de , até atingir o ponto **P16322**, de coordenadas **N 9.721.143,88m** e **E 579.620,35m**; deste segue com azimute de $202^{\circ}51'08''$ e distância de 1,14m, confrontando com terras de , até atingir o ponto **P16323**, de coordenadas **N 9.721.142,83m** e **E 579.619,91m**; deste segue com azimute de $280^{\circ}12'41''$ e distância de 0,83m, confrontando com terras de , até atingir o ponto **P16324**, de coordenadas **N 9.721.142,98m** e **E 579.619,09m**; deste segue com azimute de $202^{\circ}51'17''$ e distância de 3,66m, confrontando com terras de , até atingir o ponto **P16325**, de coordenadas **N 9.721.139,60m** e **E 579.617,67m**; deste segue com azimute de $170^{\circ}40'08''$ e distância de 3,20m, confrontando com terras de , até atingir o ponto **P16326**, de coordenadas **N 9.721.136,44m** e **E 579.618,19m**; deste segue com azimute de $175^{\circ}20'49''$ e distância de 3,24m, confrontando com terras de , até atingir o ponto **P16327**, de coordenadas **N 9.721.133,21m** e **E 579.618,45m**; deste segue com azimute de $196^{\circ}58'57''$ e distância de 3,40m, confrontando com terras de , até atingir o ponto **P16328**, de coordenadas **N 9.721.129,96m** e **E 579.617,46m**; deste segue com azimute de $201^{\circ}41'03''$ e distância de 3,20m, confrontando com terras de , até atingir o ponto **P16329**, de coordenadas **N 9.721.126,99m** e **E 579.616,28m**; deste segue com azimute de $189^{\circ}35'53''$ e distância de 3,27m, confrontando com terras de , até atingir o ponto **P16330**, de coordenadas **N 9.721.123,77m** e **E 579.615,73m**; deste segue com azimute de $201^{\circ}48'54''$ e distância de 3,86m, confrontando com terras de , até atingir o ponto **P16331**, de coordenadas **N 9.721.120,19m** e **E 579.614,30m**; deste segue com azimute de $241^{\circ}54'03''$ e distância de 1,86m, confrontando com terras de , até atingir o ponto **P16332**, de coordenadas **N 9.721.119,31m** e **E 579.612,66m**; deste segue com azimute de $284^{\circ}54'08''$ e distância de 4,06m, confrontando com terras de , até atingir o ponto **P16333**, de coordenadas **N 9.721.120,36m** e **E 579.608,74m**; deste segue com azimute de $297^{\circ}02'34''$ e distância de 3,22m, confrontando com terras de , até atingir o ponto **P16334**, de coordenadas **N 9.721.121,82m** e **E 579.605,87m**; deste segue com azimute de $358^{\circ}08'19''$ e distância de 3,11m, confrontando com terras de , até atingir o ponto **P16335**, de coordenadas **N 9.721.124,93m** e **E 579.605,77m**; deste segue com azimute de $3^{\circ}48'36''$ e distância de 5,45m, confrontando com terras de , até atingir o ponto **P16336**, de coordenadas **N 9.721.130,36m** e **E 579.606,13m**; deste segue com azimute de $0^{\circ}13'26''$ e distância de 3,07m, confrontando com terras de , até atingir o ponto **P16337**, de coordenadas **N 9.721.133,43m** e **E 579.606,15m**; deste segue com azimute de $338^{\circ}09'34''$ e distância de 4,34m, confrontando com terras de , até atingir o ponto **P16338**, de coordenadas **N 9.721.137,46m** e **E 579.604,53m**; deste segue com azimute de $311^{\circ}20'22''$ e distância de 3,30m, confrontando com terras de , até atingir o ponto **P16339**, de coordenadas **N 9.721.139,64m** e **E 579.602,05m**; deste segue com azimute de $291^{\circ}58'40''$ e distância de 5,07m, confrontando com terras de , até atingir o ponto **P16340**, de coordenadas **N 9.721.141,54m** e **E 579.597,36m**; deste segue com azimute de $279^{\circ}31'47''$ e distância de 3,07m, confrontando com terras de , até atingir o ponto **P16341**, de coordenadas **N 9.721.142,04m** e **E 579.594,33m**; deste segue com azimute de $272^{\circ}29'22''$ e distância de 3,43m, confrontando com terras de , até atingir o ponto **P16342**, de coordenadas **N 9.721.142,19m** e **E 579.590,90m**; deste segue com azimute de $228^{\circ}47'22''$ e distância de 1,38m, confrontando com terras de , até atingir o ponto **P16343**, de coordenadas **N 9.721.141,28m** e **E 579.589,86m**; deste segue com azimute de $272^{\circ}29'53''$ e distância de 0,22m, confrontando com terras de , até atingir o ponto **P16344**, de coordenadas **N 9.721.141,29m** e **E 579.589,64m**; deste segue com azimute de $228^{\circ}47'09''$ e distância de 3,01m, confrontando com terras de , até atingir o ponto



PREFEITURA DE SÃO LUÍS

SECRETARIA MUNICIPAL DE GOVERNO

MINUTA DE ANTEPROJETO DE LEI Nº _____ DE _____ DE 2019

P16345, de coordenadas N **9.721.139,31m** e E **579.587,38m**; deste segue com azimute de $184^{\circ}02'40''$ e distância de 4,75m, confrontando com terras de , até atingir o ponto **P16346**, de coordenadas N **9.721.134,57m** e E **579.587,05m**; deste segue com azimute de $159^{\circ}52'10''$ e distância de 3,10m, confrontando com terras de , até atingir o ponto **P16347**, de coordenadas N **9.721.131,66m** e E **579.588,11m**; deste segue com azimute de $148^{\circ}20'27''$ e distância de 3,31m, confrontando com terras de , até atingir o ponto **P16348**, de coordenadas N **9.721.128,85m** e E **579.589,85m**; deste segue com azimute de $158^{\circ}30'37''$ e distância de 4,09m, confrontando com terras de , até atingir o ponto **P16349**, de coordenadas N **9.721.125,04m** e E **579.591,35m**; deste segue com azimute de $178^{\circ}25'25''$ e distância de 3,13m, confrontando com terras de , até atingir o ponto **P16350**, de coordenadas N **9.721.121,92m** e E **579.591,43m**; deste segue com azimute de $187^{\circ}47'15''$ e distância de 3,04m, confrontando com terras de , até atingir o ponto **P16351**, de coordenadas N **9.721.118,90m** e E **579.591,02m**; deste segue com azimute de $189^{\circ}29'02''$ e distância de 3,35m, confrontando com terras de , até atingir o ponto **P16352**, de coordenadas N **9.721.115,60m** e E **579.590,47m**; deste segue com azimute de $190^{\circ}59'56''$ e distância de 3,39m, confrontando com terras de , até atingir o ponto **P16353**, de coordenadas N **9.721.112,27m** e E **579.589,82m**; deste segue com azimute de $182^{\circ}20'44''$ e distância de 3,03m, confrontando com terras de , até atingir o ponto **P16354**, de coordenadas N **9.721.109,25m** e E **579.589,70m**; deste segue com azimute de $185^{\circ}09'49''$ e distância de 3,28m, confrontando com terras de , até atingir o ponto **P16355**, de coordenadas N **9.721.105,98m** e E **579.589,40m**; deste segue com azimute de $185^{\circ}00'10''$ e distância de 3,15m, confrontando com terras de , até atingir o ponto **P16356**, de coordenadas N **9.721.102,84m** e E **579.589,13m**; deste segue com azimute de $188^{\circ}48'59''$ e distância de 3,33m, confrontando com terras de , até atingir o ponto **P16357**, de coordenadas N **9.721.099,54m** e E **579.588,62m**; deste segue com azimute de $195^{\circ}51'53''$ e distância de 4,34m, confrontando com terras de , até atingir o ponto **P16358**, de coordenadas N **9.721.095,37m** e E **579.587,43m**; deste segue com azimute de $181^{\circ}44'41''$ e distância de 3,35m, confrontando com terras de , até atingir o ponto **P16359**, de coordenadas N **9.721.092,03m** e E **579.587,33m**; deste segue com azimute de $152^{\circ}33'41''$ e distância de 3,25m, confrontando com terras de , até atingir o ponto **P16360**, de coordenadas N **9.721.089,15m** e E **579.588,83m**; deste segue com azimute de $139^{\circ}38'18''$ e distância de 3,05m, confrontando com terras de , até atingir o ponto **P16361**, de coordenadas N **9.721.086,82m** e E **579.590,80m**; deste segue com azimute de $141^{\circ}29'16''$ e distância de 3,30m, confrontando com terras de , até atingir o ponto **P16362**, de coordenadas N **9.721.084,24m** e E **579.592,86m**; deste segue com azimute de $151^{\circ}07'55''$ e distância de 3,64m, confrontando com terras de , até atingir o ponto **P16363**, de coordenadas N **9.721.081,05m** e E **579.594,62m**; deste segue com azimute de $161^{\circ}57'44''$ e distância de 3,14m, confrontando com terras de , até atingir o ponto **P16364**, de coordenadas N **9.721.078,07m** e E **579.595,59m**; deste segue com azimute de $167^{\circ}27'00''$ e distância de 3,27m, confrontando com terras de , até atingir o ponto **P16365**, de coordenadas N **9.721.074,87m** e E **579.596,30m**; deste segue com azimute de $184^{\circ}09'35''$ e distância de 3,11m, confrontando com terras de , até atingir o ponto **P16366**, de coordenadas N **9.721.071,77m** e E **579.596,07m**; deste segue com azimute de $203^{\circ}46'29''$ e distância de 1,64m, confrontando com terras de , até atingir o ponto **P16367**, de coordenadas N **9.721.070,27m** e E **579.595,41m**; deste segue com azimute de $331^{\circ}55'05''$ e distância de 2,60m, confrontando com terras de , até atingir o ponto **P16368**, de coordenadas N **9.721.072,56m** e E **579.594,19m**; deste segue com azimute de $350^{\circ}05'59''$ e distância de 3,20m, confrontando com terras de , até atingir o ponto **P16369**, de coordenadas N **9.721.075,72m** e E **579.593,64m**; deste segue com azimute de $355^{\circ}43'14''$ e distância de 3,20m, confrontando com terras de , até atingir o ponto **P16370**, de coordenadas N **9.721.078,91m** e E **579.593,40m**; deste segue com azimute de $348^{\circ}48'15''$ e distância de 3,25m, confrontando com terras de , até atingir o ponto **P16371**, de coordenadas N **9.721.082,10m** e E **579.592,77m**; deste segue com azimute de $335^{\circ}29'30''$ e distância de 3,17m, confrontando com terras de , até atingir o ponto **P16372**, de coordenadas N **9.721.084,98m** e E **579.591,46m**; deste segue com azimute de $319^{\circ}43'56''$ e distância de 3,22m, confrontando com terras de , até atingir o ponto **P16373**, de coordenadas N **9.721.087,44m** e E **579.589,37m**; deste segue com azimute de $322^{\circ}13'52''$ e distância de 3,31m, confrontando com terras de , até atingir o ponto **P16374**, de coordenadas N **9.721.090,06m** e E **579.587,34m**; deste segue com azimute de $329^{\circ}47'47''$ e distância de 3,11m, confrontando com terras de , até atingir o ponto **P16375**, de coordenadas N **9.721.092,75m** e E **579.585,78m**; deste segue com azimute de $341^{\circ}29'49''$ e distância de 5,05m, confrontando com terras de , até atingir o ponto **P16376**, de coordenadas N **9.721.097,54m** e E **579.584,17m**; deste segue com azimute de $0^{\circ}15'39''$ e distância de 3,29m, confrontando com terras de , até atingir o ponto **P16377**, de coordenadas N **9.721.100,83m** e E **579.584,19m**; deste segue com azimute de $14^{\circ}07'30''$ e distância de 3,13m, confrontando com terras de , até atingir o ponto **P16378**, de coordenadas N **9.721.103,87m** e E **579.584,95m**; deste segue com azimute de $17^{\circ}45'58''$ e distância de 3,36m, confrontando com terras de , até atingir o ponto **P16379**, de coordenadas N **9.721.107,06m** e E **579.585,98m**; deste segue com azimute de $10^{\circ}43'47''$ e distância de 3,23m, confrontando com terras de , até atingir o ponto



PREFEITURA DE SÃO LUÍS

SECRETARIA MUNICIPAL DE GOVERNO

MINUTA DE ANTEPROJETO DE LEI Nº _____ DE _____ DE 2019

P16380, de coordenadas N **9.721.110,24m** e E **579.586,58m**; deste segue com azimute de $356^{\circ}39'22''$ e distância de 3,12m, confrontando com terras de , até atingir o ponto **P16381**, de coordenadas N **9.721.113,36m** e E **579.586,40m**; deste segue com azimute de $340^{\circ}57'26''$ e distância de 3,28m, confrontando com terras de , até atingir o ponto **P16382**, de coordenadas N **9.721.116,46m** e E **579.585,33m**; deste segue com azimute de $333^{\circ}26'06''$ e distância de 3,30m, confrontando com terras de , até atingir o ponto **P16383**, de coordenadas N **9.721.119,41m** e E **579.583,85m**; deste segue com azimute de $336^{\circ}54'30''$ e distância de 3,17m, confrontando com terras de , até atingir o ponto **P16384**, de coordenadas N **9.721.122,32m** e E **579.582,61m**; deste segue com azimute de $336^{\circ}22'38''$ e distância de 3,01m, confrontando com terras de , até atingir o ponto **P16385**, de coordenadas N **9.721.125,08m** e E **579.581,40m**; deste segue com azimute de $332^{\circ}05'12''$ e distância de 6,48m, confrontando com terras de , até atingir o ponto **P16386**, de coordenadas N **9.721.130,81m** e E **579.578,37m**; deste segue com azimute de $331^{\circ}03'11''$ e distância de 2,53m, confrontando com terras de , até atingir o ponto **P16387**, de coordenadas N **9.721.133,02m** e E **579.577,15m**; deste segue com azimute de $327^{\circ}35'27''$ e distância de 3,01m, confrontando com terras de , até atingir o ponto **P16388**, de coordenadas N **9.721.135,56m** e E **579.575,53m**; deste segue com azimute de $326^{\circ}46'33''$ e distância de 3,09m, confrontando com terras de , até atingir o ponto **P16389**, de coordenadas N **9.721.138,15m** e E **579.573,84m**; deste segue com azimute de $321^{\circ}18'34''$ e distância de 3,20m, confrontando com terras de , até atingir o ponto **P16390**, de coordenadas N **9.721.140,65m** e E **579.571,84m**; deste segue com azimute de $325^{\circ}16'24''$ e distância de 3,10m, confrontando com terras de , até atingir o ponto **P16391**, de coordenadas N **9.721.143,19m** e E **579.570,07m**; deste segue com azimute de $321^{\circ}50'57''$ e distância de 3,06m, confrontando com terras de , até atingir o ponto **P16392**, de coordenadas N **9.721.145,60m** e E **579.568,18m**; deste segue com azimute de $293^{\circ}16'10''$ e distância de 3,29m, confrontando com terras de , até atingir o ponto **P16393**, de coordenadas N **9.721.146,90m** e E **579.565,16m**; deste segue com azimute de $272^{\circ}07'32''$ e distância de 3,40m, confrontando com terras de , até atingir o ponto **P16394**, de coordenadas N **9.721.147,02m** e E **579.561,77m**; deste segue com azimute de $269^{\circ}02'26''$ e distância de 3,22m, confrontando com terras de , até atingir o ponto **P16395**, de coordenadas N **9.721.146,97m** e E **579.558,54m**; deste segue com azimute de $271^{\circ}30'03''$ e distância de 3,13m, confrontando com terras de , até atingir o ponto **P16396**, de coordenadas N **9.721.147,05m** e E **579.555,41m**; deste segue com azimute de $262^{\circ}06'17''$ e distância de 3,31m, confrontando com terras de , até atingir o ponto **P16397**, de coordenadas N **9.721.146,60m** e E **579.552,13m**; deste segue com azimute de $236^{\circ}25'42''$ e distância de 3,09m, confrontando com terras de , até atingir o ponto **P16398**, de coordenadas N **9.721.144,89m** e E **579.549,56m**; deste segue com azimute de $232^{\circ}03'34''$ e distância de 0,72m, confrontando com terras de , até atingir o ponto **P16399**, de coordenadas N **9.721.144,45m** e E **579.548,99m**; deste segue com azimute de $236^{\circ}25'41''$ e distância de 0,83m, confrontando com terras de , até atingir o ponto **P16400**, de coordenadas N **9.721.143,99m** e E **579.548,30m**; deste segue com azimute de $232^{\circ}04'02''$ e distância de 2,02m, confrontando com terras de , até atingir o ponto **P16401**, de coordenadas N **9.721.142,75m** e E **579.546,71m**; deste segue com azimute de $243^{\circ}08'25''$ e distância de 2,71m, confrontando com terras de , até atingir o ponto **P16402**, de coordenadas N **9.721.141,52m** e E **579.544,29m**; deste segue com azimute de $237^{\circ}27'52''$ e distância de 3,07m, confrontando com terras de , até atingir o ponto **P16403**, de coordenadas N **9.721.139,87m** e E **579.541,70m**; deste segue com azimute de $224^{\circ}02'17''$ e distância de 0,36m, confrontando com terras de , até atingir o ponto **P16404**, de coordenadas N **9.721.139,61m** e E **579.541,45m**; deste segue com azimute de $237^{\circ}28'06''$ e distância de 1,20m, confrontando com terras de , até atingir o ponto **P16405**, de coordenadas N **9.721.138,97m** e E **579.540,44m**; deste segue com azimute de $224^{\circ}02'28''$ e distância de 3,09m, confrontando com terras de , até atingir o ponto **P16406**, de coordenadas N **9.721.136,75m** e E **579.538,29m**; deste segue com azimute de $200^{\circ}53'58''$ e distância de 3,05m, confrontando com terras de , até atingir o ponto **P16407**, de coordenadas N **9.721.133,90m** e E **579.537,20m**; deste segue com azimute de $156^{\circ}14'48''$ e distância de 2,69m, confrontando com terras de , até atingir o ponto **P16408**, de coordenadas N **9.721.131,44m** e E **579.538,29m**; deste segue com azimute de $119^{\circ}56'26''$ e distância de 3,24m, confrontando com terras de , até atingir o ponto **P16409**, de coordenadas N **9.721.129,82m** e E **579.541,09m**; deste segue com azimute de $124^{\circ}33'48''$ e distância de 2,17m, confrontando com terras de , até atingir o ponto **P16410**, de coordenadas N **9.721.128,59m** e E **579.542,88m**; deste segue com azimute de $143^{\circ}08'57''$ e distância de 3,24m, confrontando com terras de , até atingir o ponto **P16411**, de coordenadas N **9.721.126,00m** e E **579.544,82m**; deste segue com azimute de $173^{\circ}42'38''$ e distância de 3,12m, confrontando com terras de , até atingir o ponto **P16412**, de coordenadas N **9.721.122,90m** e E **579.545,16m**; deste segue com azimute de $199^{\circ}49'34''$ e distância de 3,09m, confrontando com terras de , até atingir o ponto **P16413**, de coordenadas N **9.721.119,99m** e E **579.544,12m**; deste segue com azimute de $214^{\circ}11'02''$ e distância de 3,04m, confrontando com terras de , até atingir o ponto **P16414**, de coordenadas N **9.721.117,48m** e E **579.542,41m**; deste segue com azimute de $217^{\circ}33'21''$ e distância de 0,50m, confrontando com terras de , até atingir o ponto



PREFEITURA DE SÃO LUÍS

SECRETARIA MUNICIPAL DE GOVERNO

MINUTA DE ANTEPROJETO DE LEI Nº _____ DE _____ DE 2019

P16415, de coordenadas N **9.721.117,08m** e E **579.542,10m**; deste segue com azimute de $198^{\circ}54'56''$ e distância de 3,08m, confrontando com terras de , até atingir o ponto **P16416**, de coordenadas N **9.721.114,17m** e E **579.541,11m**; deste segue com azimute de $178^{\circ}42'38''$ e distância de 3,02m, confrontando com terras de , até atingir o ponto **P16417**, de coordenadas N **9.721.111,15m** e E **579.541,17m**; deste segue com azimute de $158^{\circ}23'02''$ e distância de 2,84m, confrontando com terras de , até atingir o ponto **P16418**, de coordenadas N **9.721.108,51m** e E **579.542,22m**; deste segue com azimute de $131^{\circ}43'28''$ e distância de 3,16m, confrontando com terras de , até atingir o ponto **P16419**, de coordenadas N **9.721.106,41m** e E **579.544,58m**; deste segue com azimute de $100^{\circ}06'26''$ e distância de 2,67m, confrontando com terras de , até atingir o ponto **P16420**, de coordenadas N **9.721.105,94m** e E **579.547,20m**; deste segue com azimute de $89^{\circ}18'25''$ e distância de 3,13m, confrontando com terras de , até atingir o ponto **P16421**, de coordenadas N **9.721.105,98m** e E **579.550,33m**; deste segue com azimute de $103^{\circ}03'16''$ e distância de 3,37m, confrontando com terras de , até atingir o ponto **P16422**, de coordenadas N **9.721.105,22m** e E **579.553,61m**; deste segue com azimute de $129^{\circ}11'15''$ e distância de 3,22m, confrontando com terras de , até atingir o ponto **P16423**, de coordenadas N **9.721.103,18m** e E **579.556,11m**; deste segue com azimute de $146^{\circ}25'35''$ e distância de 3,15m, confrontando com terras de , até atingir o ponto **P16424**, de coordenadas N **9.721.100,56m** e E **579.557,85m**; deste segue com azimute de $163^{\circ}23'31''$ e distância de 3,18m, confrontando com terras de , até atingir o ponto **P16425**, de coordenadas N **9.721.097,51m** e E **579.558,76m**; deste segue com azimute de $169^{\circ}23'01''$ e distância de 0,96m, confrontando com terras de , até atingir o ponto **P16426**, de coordenadas N **9.721.096,57m** e E **579.558,93m**; deste segue com azimute de $155^{\circ}26'29''$ e distância de 3,08m, confrontando com terras de , até atingir o ponto **P16427**, de coordenadas N **9.721.093,77m** e E **579.560,21m**; deste segue com azimute de $134^{\circ}11'31''$ e distância de 3,05m, confrontando com terras de , até atingir o ponto **P16428**, de coordenadas N **9.721.091,64m** e E **579.562,40m**; deste segue com azimute de $109^{\circ}23'12''$ e distância de 2,65m, confrontando com terras de , até atingir o ponto **P16429**, de coordenadas N **9.721.090,76m** e E **579.564,90m**; deste segue com azimute de $116^{\circ}26'29''$ e distância de 3,26m, confrontando com terras de , até atingir o ponto **P16430**, de coordenadas N **9.721.089,31m** e E **579.567,82m**; deste segue com azimute de $134^{\circ}37'55''$ e distância de 3,08m, confrontando com terras de , até atingir o ponto **P16431**, de coordenadas N **9.721.087,15m** e E **579.570,01m**; deste segue com azimute de $136^{\circ}07'23''$ e distância de 3,06m, confrontando com terras de , até atingir o ponto **P16432**, de coordenadas N **9.721.084,94m** e E **579.572,13m**; deste segue com azimute de $133^{\circ}28'46''$ e distância de 3,20m, confrontando com terras de , até atingir o ponto **P16433**, de coordenadas N **9.721.082,74m** e E **579.574,45m**; deste segue com azimute de $147^{\circ}26'19''$ e distância de 3,07m, confrontando com terras de , até atingir o ponto **P16434**, de coordenadas N **9.721.080,16m** e E **579.576,10m**; deste segue com azimute de $151^{\circ}12'09''$ e distância de 3,19m, confrontando com terras de , até atingir o ponto **P16435**, de coordenadas N **9.721.077,36m** e E **579.577,64m**; deste segue com azimute de $155^{\circ}42'19''$ e distância de 3,01m, confrontando com terras de , até atingir o ponto **P16436**, de coordenadas N **9.721.074,62m** e E **579.578,87m**; deste segue com azimute de $156^{\circ}26'14''$ e distância de 3,13m, confrontando com terras de , até atingir o ponto **P16437**, de coordenadas N **9.721.071,75m** e E **579.580,12m**; deste segue com azimute de $156^{\circ}45'18''$ e distância de 3,13m, confrontando com terras de , até atingir o ponto **P16438**, de coordenadas N **9.721.068,88m** e E **579.581,36m**; deste segue com azimute de $164^{\circ}07'46''$ e distância de 0,65m, confrontando com terras de , até atingir o ponto **P16439**, de coordenadas N **9.721.068,25m** e E **579.581,54m**; deste segue com azimute de $171^{\circ}01'26''$ e distância de 3,05m, confrontando com terras de , até atingir o ponto **P16440**, de coordenadas N **9.721.065,23m** e E **579.582,01m**; deste segue com azimute de $180^{\circ}04'29''$ e distância de 3,04m, confrontando com terras de , até atingir o ponto **P16441**, de coordenadas N **9.721.062,20m** e E **579.582,01m**; deste segue com azimute de $192^{\circ}11'25''$ e distância de 0,74m, confrontando com terras de , até atingir o ponto **P16442**, de coordenadas N **9.721.061,47m** e E **579.581,85m**; deste segue com azimute de $216^{\circ}09'08''$ e distância de 1,91m, confrontando com terras de , até atingir o ponto **P16443**, de coordenadas N **9.721.059,93m** e E **579.580,73m**; deste segue com azimute de $271^{\circ}51'24''$ e distância de 0,05m, confrontando com terras de , até atingir o ponto **P16444**, de coordenadas N **9.721.059,94m** e E **579.580,68m**; deste segue com azimute de $344^{\circ}42'47''$ e distância de 3,01m, confrontando com terras de , até atingir o ponto **P16445**, de coordenadas N **9.721.062,84m** e E **579.579,88m**; deste segue com azimute de $5^{\circ}03'24''$ e distância de 0,83m, confrontando com terras de , até atingir o ponto **P16446**, de coordenadas N **9.721.063,67m** e E **579.579,96m**; deste segue com azimute de $358^{\circ}08'58''$ e distância de 3,19m, confrontando com terras de , até atingir o ponto **P16447**, de coordenadas N **9.721.066,85m** e E **579.579,85m**; deste segue com azimute de $351^{\circ}52'49''$ e distância de 3,15m, confrontando com terras de , até atingir o ponto **P16448**, de coordenadas N **9.721.069,97m** e E **579.579,41m**; deste segue com azimute de $341^{\circ}52'59''$ e distância de 1,20m, confrontando com terras de , até atingir o ponto **P16449**, de coordenadas N **9.721.071,11m** e E **579.579,04m**; deste segue com azimute de $337^{\circ}21'37''$ e distância de 3,12m, confrontando com terras de , até atingir o ponto **P16450**, de



PREFEITURA DE SÃO LUÍS

SECRETARIA MUNICIPAL DE GOVERNO

MINUTA DE ANTEPROJETO DE LEI Nº _____ DE _____ DE 2019

coordenadas N 9.721.073,99m e E 579.577,83m; deste segue com azimute de 334°36'08" e distância de 3,12m, confrontando com terras de , até atingir o ponto **P16451**, de coordenadas N 9.721.076,81m e E 579.576,50m; deste segue com azimute de 327°51'54" e distância de 3,05m, confrontando com terras de , até atingir o ponto **P16452**, de coordenadas N 9.721.079,39m e E 579.574,88m; deste segue com azimute de 317°02'05" e distância de 3,09m, confrontando com terras de , até atingir o ponto **P16453**, de coordenadas N 9.721.081,65m e E 579.572,77m; deste segue com azimute de 314°42'51" e distância de 2,27m, confrontando com terras de , até atingir o ponto **P16454**, de coordenadas N 9.721.083,24m e E 579.571,16m; deste segue com azimute de 316°50'01" e distância de 3,20m, confrontando com terras de , até atingir o ponto **P16455**, de coordenadas N 9.721.085,58m e E 579.568,97m; deste segue com azimute de 302°07'02" e distância de 2,45m, confrontando com terras de , até atingir o ponto **P16456**, de coordenadas N 9.721.086,88m e E 579.566,90m; deste segue com azimute de 295°11'36" e distância de 3,14m, confrontando com terras de , até atingir o ponto **P16457**, de coordenadas N 9.721.088,21m e E 579.564,06m; deste segue com azimute de 304°39'44" e distância de 0,77m, confrontando com terras de , até atingir o ponto **P16458**, de coordenadas N 9.721.088,65m e E 579.563,43m; deste segue com azimute de 310°29'25" e distância de 3,14m, confrontando com terras de , até atingir o ponto **P16459**, de coordenadas N 9.721.090,69m e E 579.561,04m; deste segue com azimute de 315°29'39" e distância de 3,03m, confrontando com terras de , até atingir o ponto **P16460**, de coordenadas N 9.721.092,85m e E 579.558,91m; deste segue com azimute de 316°51'12" e distância de 3,17m, confrontando com terras de , até atingir o ponto **P16461**, de coordenadas N 9.721.095,17m e E 579.556,74m; deste segue com azimute de 322°38'34" e distância de 3,39m, confrontando com terras de , até atingir o ponto **P16462**, de coordenadas N 9.721.097,86m e E 579.554,69m; deste segue com azimute de 309°15'47" e distância de 3,22m, confrontando com terras de , até atingir o ponto **P16463**, de coordenadas N 9.721.099,89m e E 579.552,20m; deste segue com azimute de 274°59'15" e distância de 2,38m, confrontando com terras de , até atingir o ponto **P16464**, de coordenadas N 9.721.100,10m e E 579.549,83m; deste segue com azimute de 278°30'25" e distância de 3,20m, confrontando com terras de , até atingir o ponto **P16465**, de coordenadas N 9.721.100,58m e E 579.546,66m; deste segue com azimute de 285°29'22" e distância de 1,24m, confrontando com terras de , até atingir o ponto **P16466**, de coordenadas N 9.721.100,91m e E 579.545,46m; deste segue com azimute de 291°24'39" e distância de 3,11m, confrontando com terras de , até atingir o ponto **P16467**, de coordenadas N 9.721.102,04m e E 579.542,57m; deste segue com azimute de 297°08'03" e distância de 1,17m, confrontando com terras de , até atingir o ponto **P16468**, de coordenadas N 9.721.102,58m e E 579.541,52m; deste segue com azimute de 305°13'54" e distância de 3,11m, confrontando com terras de , até atingir o ponto **P16469**, de coordenadas N 9.721.104,37m e E 579.538,98m; deste segue com azimute de 312°12'06" e distância de 3,26m, confrontando com terras de , até atingir o ponto **P16470**, de coordenadas N 9.721.106,56m e E 579.536,57m; deste segue com azimute de 289°39'02" e distância de 3,43m, confrontando com terras de , até atingir o ponto **P16471**, de coordenadas N 9.721.107,71m e E 579.533,34m; deste segue com azimute de 261°56'56" e distância de 3,18m, confrontando com terras de , até atingir o ponto **P16472**, de coordenadas N 9.721.107,27m e E 579.530,19m; deste segue com azimute de 229°57'10" e distância de 1,35m, confrontando com terras de , até atingir o ponto **P16473**, de coordenadas N 9.721.106,40m e E 579.529,15m; deste segue com azimute de 261°56'50" e distância de 0,23m, confrontando com terras de , até atingir o ponto **P16474**, de coordenadas N 9.721.106,37m e E 579.528,92m; deste segue com azimute de 229°57'26" e distância de 1,88m, confrontando com terras de , até atingir o ponto **P16475**, de coordenadas N 9.721.105,16m e E 579.527,49m; deste segue com azimute de 222°06'03" e distância de 3,17m, confrontando com terras de , até atingir o ponto **P16476**, de coordenadas N 9.721.102,80m e E 579.525,36m; deste segue com azimute de 221°41'58" e distância de 0,57m, confrontando com terras de , até atingir o ponto **P16477**, de coordenadas N 9.721.102,38m e E 579.524,98m; deste segue com azimute de 218°16'28" e distância de 3,10m, confrontando com terras de , até atingir o ponto **P16478**, de coordenadas N 9.721.099,95m e E 579.523,07m; deste segue com azimute de 203°37'35" e distância de 3,09m, confrontando com terras de , até atingir o ponto **P16479**, de coordenadas N 9.721.097,11m e E 579.521,83m; deste segue com azimute de 206°11'35" e distância de 2,42m, confrontando com terras de , até atingir o ponto **P16480**, de coordenadas N 9.721.094,95m e E 579.520,76m; deste segue com azimute de 212°50'24" e distância de 1,86m, confrontando com terras de , até atingir o ponto **P16481**, de coordenadas N 9.721.093,38m e E 579.519,75m; deste segue com azimute de 277°35'33" e distância de 2,06m, confrontando com terras de , até atingir o ponto **P16482**, de coordenadas N 9.721.093,66m e E 579.517,71m; deste segue com azimute de 338°20'29" e distância de 3,13m, confrontando com terras de , até atingir o ponto **P16483**, de coordenadas N 9.721.096,56m e E 579.516,56m; deste segue com azimute de 334°27'45" e distância de 3,22m, confrontando com terras de , até atingir o ponto **P16484**, de coordenadas N 9.721.099,46m e E 579.515,17m; deste segue com azimute de 324°55'33" e distância de 1,88m, confrontando com terras de , até atingir o ponto **P16485**, de



PREFEITURA DE SÃO LUÍS

SECRETARIA MUNICIPAL DE GOVERNO

MINUTA DE ANTEPROJETO DE LEI Nº _____ DE _____ DE 2019

coordenadas N **9.721.101,01m** e E **579.514,09m**; deste segue com azimute de $331^{\circ}20'39''$ e distância de 3,02m, confrontando com terras de , até atingir o ponto **P16486**, de coordenadas N **9.721.103,65m** e E **579.512,64m**; deste segue com azimute de $342^{\circ}14'12''$ e distância de 3,05m, confrontando com terras de , até atingir o ponto **P16487**, de coordenadas N **9.721.106,55m** e E **579.511,71m**; deste segue com azimute de $346^{\circ}59'08''$ e distância de 3,03m, confrontando com terras de , até atingir o ponto **P16488**, de coordenadas N **9.721.109,51m** e E **579.511,03m**; deste segue com azimute de $348^{\circ}38'35''$ e distância de 3,11m, confrontando com terras de , até atingir o ponto **P16489**, de coordenadas N **9.721.112,56m** e E **579.510,42m**; deste segue com azimute de $344^{\circ}06'00''$ e distância de 2,95m, confrontando com terras de , até atingir o ponto **P16490**, de coordenadas N **9.721.115,40m** e E **579.509,61m**; deste segue com azimute de $330^{\circ}01'02''$ e distância de 3,14m, confrontando com terras de , até atingir o ponto **P16491**, de coordenadas N **9.721.118,12m** e E **579.508,04m**; deste segue com azimute de $318^{\circ}13'24''$ e distância de 0,47m, confrontando com terras de , até atingir o ponto **P16492**, de coordenadas N **9.721.118,46m** e E **579.507,73m**; deste segue com azimute de $304^{\circ}07'53''$ e distância de 3,17m, confrontando com terras de , até atingir o ponto **P16493**, de coordenadas N **9.721.120,24m** e E **579.505,11m**; deste segue com azimute de $284^{\circ}18'25''$ e distância de 0,82m, confrontando com terras de , até atingir o ponto **P16494**, de coordenadas N **9.721.120,45m** e E **579.504,31m**; deste segue com azimute de $264^{\circ}56'32''$ e distância de 3,04m, confrontando com terras de , até atingir o ponto **P16495**, de coordenadas N **9.721.120,18m** e E **579.501,28m**; deste segue com azimute de $254^{\circ}03'08''$ e distância de 3,16m, confrontando com terras de , até atingir o ponto **P16496**, de coordenadas N **9.721.119,31m** e E **579.498,25m**; deste segue com azimute de $251^{\circ}59'33''$ e distância de 3,14m, confrontando com terras de , até atingir o ponto **P16497**, de coordenadas N **9.721.118,34m** e E **579.495,27m**; deste segue com azimute de $256^{\circ}36'18''$ e distância de 3,12m, confrontando com terras de , até atingir o ponto **P16498**, de coordenadas N **9.721.117,62m** e E **579.492,23m**; deste segue com azimute de $255^{\circ}41'59''$ e distância de 3,16m, confrontando com terras de , até atingir o ponto **P16499**, de coordenadas N **9.721.116,84m** e E **579.489,17m**; deste segue com azimute de $246^{\circ}39'24''$ e distância de 4,27m, confrontando com terras de , até atingir o ponto **P16500**, de coordenadas N **9.721.115,15m** e E **579.485,25m**; deste segue com azimute de $245^{\circ}08'19''$ e distância de 3,16m, confrontando com terras de , até atingir o ponto **P16501**, de coordenadas N **9.721.113,82m** e E **579.482,39m**; deste segue com azimute de $249^{\circ}29'02''$ e distância de 3,37m, confrontando com terras de , até atingir o ponto **P16502**, de coordenadas N **9.721.112,64m** e E **579.479,23m**; deste segue com azimute de $242^{\circ}34'13''$ e distância de 4,59m, confrontando com terras de , até atingir o ponto **P16503**, de coordenadas N **9.721.110,52m** e E **579.475,16m**; deste segue com azimute de $212^{\circ}08'52''$ e distância de 0,44m, confrontando com terras de , até atingir o ponto **P16504**, de coordenadas N **9.721.110,15m** e E **579.474,92m**; deste segue com azimute de $242^{\circ}34'19''$ e distância de 1,16m, confrontando com terras de , até atingir o ponto **P16505**, de coordenadas N **9.721.109,62m** e E **579.473,89m**; deste segue com azimute de $212^{\circ}08'43''$ e distância de 3,20m, confrontando com terras de , até atingir o ponto **P16506**, de coordenadas N **9.721.106,91m** e E **579.472,19m**; deste segue com azimute de $235^{\circ}22'34''$ e distância de 2,59m, confrontando com terras de , até atingir o ponto **P16507**, de coordenadas N **9.721.105,44m** e E **579.470,06m**; deste segue com azimute de $273^{\circ}34'18''$ e distância de 3,03m, confrontando com terras de , até atingir o ponto **P16508**, de coordenadas N **9.721.105,63m** e E **579.467,03m**; deste segue com azimute de $271^{\circ}57'15''$ e distância de 4,84m, confrontando com terras de , até atingir o ponto **P16509**, de coordenadas N **9.721.105,79m** e E **579.462,19m**; deste segue com azimute de $261^{\circ}35'22''$ e distância de 3,09m, confrontando com terras de , até atingir o ponto **P16510**, de coordenadas N **9.721.105,34m** e E **579.459,14m**; deste segue com azimute de $251^{\circ}37'32''$ e distância de 3,29m, confrontando com terras de , até atingir o ponto **P16511**, de coordenadas N **9.721.104,30m** e E **579.456,02m**; deste segue com azimute de $243^{\circ}33'45''$ e distância de 3,22m, confrontando com terras de , até atingir o ponto **P16512**, de coordenadas N **9.721.102,87m** e E **579.453,14m**; deste segue com azimute de $244^{\circ}55'20''$ e distância de 3,02m, confrontando com terras de , até atingir o ponto **P16513**, de coordenadas N **9.721.101,59m** e E **579.450,41m**; deste segue com azimute de $244^{\circ}54'17''$ e distância de 3,05m, confrontando com terras de , até atingir o ponto **P16514**, de coordenadas N **9.721.100,30m** e E **579.447,64m**; deste segue com azimute de $246^{\circ}25'01''$ e distância de 3,33m, confrontando com terras de , até atingir o ponto **P16515**, de coordenadas N **9.721.098,97m** e E **579.444,60m**; deste segue com azimute de $240^{\circ}09'40''$ e distância de 3,18m, confrontando com terras de , até atingir o ponto **P16516**, de coordenadas N **9.721.097,39m** e E **579.441,84m**; deste segue com azimute de $228^{\circ}24'09''$ e distância de 0,76m, confrontando com terras de , até atingir o ponto **P16517**, de coordenadas N **9.721.096,88m** e E **579.441,27m**; deste segue com azimute de $240^{\circ}09'43''$ e distância de 0,79m, confrontando com terras de , até atingir o ponto **P16518**, de coordenadas N **9.721.096,49m** e E **579.440,58m**; deste segue com azimute de $228^{\circ}24'26''$ e distância de 3,12m, confrontando com terras de , até atingir o ponto **P16519**, de coordenadas N **9.721.094,41m** e E **579.438,24m**; deste segue com azimute de $222^{\circ}48'23''$ e distância de 3,14m, confrontando com terras de , até atingir o ponto **P16520**, de



PREFEITURA DE SÃO LUÍS

SECRETARIA MUNICIPAL DE GOVERNO

MINUTA DE ANTEPROJETO DE LEI Nº _____ DE _____ DE 2019

coordenadas N **9.721.092,11m** e E **579.436,11m**; deste segue com azimute de $215^{\circ}20'42''$ e distância de 3,33m, confrontando com terras de , até atingir o ponto **P16521**, de coordenadas N **9.721.089,39m** e E **579.434,18m**; deste segue com azimute de $209^{\circ}16'19''$ e distância de 3,30m, confrontando com terras de , até atingir o ponto **P16522**, de coordenadas N **9.721.086,51m** e E **579.432,56m**; deste segue com azimute de $206^{\circ}12'26''$ e distância de 4,69m, confrontando com terras de , até atingir o ponto **P16523**, de coordenadas N **9.721.082,30m** e E **579.430,49m**; deste segue com azimute de $199^{\circ}11'19''$ e distância de 3,30m, confrontando com terras de , até atingir o ponto **P16524**, de coordenadas N **9.721.079,18m** e E **579.429,41m**; deste segue com azimute de $182^{\circ}06'47''$ e distância de 3,25m, confrontando com terras de , até atingir o ponto **P16525**, de coordenadas N **9.721.075,94m** e E **579.429,29m**; deste segue com azimute de $170^{\circ}48'53''$ e distância de 5,44m, confrontando com terras de , até atingir o ponto **P16526**, de coordenadas N **9.721.070,56m** e E **579.430,16m**; deste segue com azimute de $160^{\circ}29'01''$ e distância de 3,15m, confrontando com terras de , até atingir o ponto **P16527**, de coordenadas N **9.721.067,60m** e E **579.431,21m**; deste segue com azimute de $158^{\circ}06'23''$ e distância de 3,00m, confrontando com terras de , até atingir o ponto **P16528**, de coordenadas N **9.721.064,81m** e E **579.432,33m**; deste segue com azimute de $157^{\circ}41'02''$ e distância de 3,48m, confrontando com terras de , até atingir o ponto **P16529**, de coordenadas N **9.721.061,59m** e E **579.433,65m**; deste segue com azimute de $124^{\circ}33'15''$ e distância de 3,21m, confrontando com terras de , até atingir o ponto **P16530**, de coordenadas N **9.721.059,78m** e E **579.436,29m**; deste segue com azimute de $97^{\circ}03'55''$ e distância de 1,37m, confrontando com terras de , até atingir o ponto **P16531**, de coordenadas N **9.721.059,61m** e E **579.437,65m**; deste segue com azimute de $102^{\circ}03'08''$ e distância de 3,23m, confrontando com terras de , até atingir o ponto **P16532**, de coordenadas N **9.721.058,93m** e E **579.440,81m**; deste segue com azimute de $199^{\circ}03'42''$ e distância de 1,10m, confrontando com terras de , até atingir o ponto **P16533**, de coordenadas N **9.721.057,89m** e E **579.440,45m**; deste segue com azimute de $271^{\circ}10'16''$ e distância de 1,40m, confrontando com terras de , até atingir o ponto **P16534**, de coordenadas N **9.721.057,92m** e E **579.439,04m**; deste segue com azimute de $274^{\circ}33'27''$ e distância de 3,07m, confrontando com terras de , até atingir o ponto **P16535**, de coordenadas N **9.721.058,16m** e E **579.435,98m**; deste segue com azimute de $281^{\circ}10'02''$ e distância de 2,13m, confrontando com terras de , até atingir o ponto **P16536**, de coordenadas N **9.721.058,58m** e E **579.433,90m**; deste segue com azimute de $289^{\circ}49'43''$ e distância de 3,11m, confrontando com terras de , até atingir o ponto **P16537**, de coordenadas N **9.721.059,63m** e E **579.430,97m**; deste segue com azimute de $306^{\circ}08'18''$ e distância de 2,32m, confrontando com terras de , até atingir o ponto **P16538**, de coordenadas N **9.721.061,00m** e E **579.429,10m**; deste segue com azimute de $319^{\circ}41'18''$ e distância de 3,13m, confrontando com terras de , até atingir o ponto **P16539**, de coordenadas N **9.721.063,39m** e E **579.427,07m**; deste segue com azimute de $334^{\circ}29'39''$ e distância de 3,31m, confrontando com terras de , até atingir o ponto **P16540**, de coordenadas N **9.721.066,38m** e E **579.425,65m**; deste segue com azimute de $346^{\circ}31'10''$ e distância de 2,78m, confrontando com terras de , até atingir o ponto **P16541**, de coordenadas N **9.721.069,08m** e E **579.425,00m**; deste segue com azimute de $350^{\circ}11'52''$ e distância de 3,13m, confrontando com terras de , até atingir o ponto **P16542**, de coordenadas N **9.721.072,16m** e E **579.424,47m**; deste segue com azimute de $355^{\circ}30'17''$ e distância de 3,92m, confrontando com terras de , até atingir o ponto **P16543**, de coordenadas N **9.721.076,07m** e E **579.424,16m**; deste segue com azimute de $358^{\circ}15'49''$ e distância de 3,10m, confrontando com terras de , até atingir o ponto **P16544**, de coordenadas N **9.721.079,17m** e E **579.424,07m**; deste segue com azimute de $359^{\circ}23'38''$ e distância de 4,92m, confrontando com terras de , até atingir o ponto **P16545**, de coordenadas N **9.721.084,08m** e E **579.424,01m**; deste segue com azimute de $353^{\circ}49'21''$ e distância de 3,19m, confrontando com terras de , até atingir o ponto **P16546**, de coordenadas N **9.721.087,25m** e E **579.423,67m**; deste segue com azimute de $329^{\circ}49'35''$ e distância de 4,73m, confrontando com terras de , até atingir o ponto **P16547**, de coordenadas N **9.721.091,34m** e E **579.421,30m**; deste segue com azimute de $246^{\circ}49'35''$ e distância de 3,02m, confrontando com terras de , até atingir o ponto **P16548**, de coordenadas N **9.721.090,15m** e E **579.418,52m**; deste segue com azimute de $249^{\circ}29'26''$ e distância de 3,01m, confrontando com terras de , até atingir o ponto **P16549**, de coordenadas N **9.721.089,09m** e E **579.415,69m**; deste segue com azimute de $250^{\circ}13'52''$ e distância de 3,15m, confrontando com terras de , até atingir o ponto **P16550**, de coordenadas N **9.721.088,02m** e E **579.412,73m**; deste segue com azimute de $285^{\circ}25'00''$ e distância de 4,76m, confrontando com terras de , até atingir o ponto **P16551**, de coordenadas N **9.721.089,29m** e E **579.408,14m**; deste segue com azimute de $258^{\circ}06'48''$ e distância de 3,04m, confrontando com terras de , até atingir o ponto **P16552**, de coordenadas N **9.721.088,66m** e E **579.405,16m**; deste segue com azimute de $229^{\circ}07'02''$ e distância de 1,29m, confrontando com terras de , até atingir o ponto **P16553**, de coordenadas N **9.721.087,82m** e E **579.404,19m**; deste segue com azimute de $258^{\circ}06'58''$ e distância de 0,29m, confrontando com terras de , até atingir o ponto **P16554**, de coordenadas N **9.721.087,76m** e E **579.403,90m**; deste segue com azimute de $229^{\circ}07'09''$ e distância de 2,07m, confrontando com terras de , até atingir o ponto **P16555**, de coordenadas N



PREFEITURA DE SÃO LUÍS

SECRETARIA MUNICIPAL DE GOVERNO

MINUTA DE ANTEPROJETO DE LEI Nº _____ DE _____ DE 2019

9.721.086,40m e E 579.402,33m; deste segue com azimute de $242^{\circ}12'39''$ e distância de 2,60m, confrontando com terras de , até atingir o ponto **P16556**, de coordenadas **N 9.721.085,19m e E 579.400,04m**; deste segue com azimute de $225^{\circ}11'50''$ e distância de 0,72m, confrontando com terras de , até atingir o ponto **P16557**, de coordenadas **N 9.721.084,69m e E 579.399,53m**; deste segue com azimute de $242^{\circ}12'30''$ e distância de 0,85m, confrontando com terras de , até atingir o ponto **P16558**, de coordenadas **N 9.721.084,29m e E 579.398,78m**; deste segue com azimute de $225^{\circ}11'52''$ e distância de 3,13m, confrontando com terras de , até atingir o ponto **P16559**, de coordenadas **N 9.721.082,09m e E 579.396,56m**; deste segue com azimute de $227^{\circ}00'24''$ e distância de 3,07m, confrontando com terras de , até atingir o ponto **P16560**, de coordenadas **N 9.721.080,00m e E 579.394,31m**; deste segue com azimute de $217^{\circ}28'21''$ e distância de 3,86m, confrontando com terras de , até atingir o ponto **P16561**, de coordenadas **N 9.721.076,93m e E 579.391,96m**; deste segue com azimute de $209^{\circ}29'03''$ e distância de 3,26m, confrontando com terras de , até atingir o ponto **P16562**, de coordenadas **N 9.721.074,09m e E 579.390,36m**; deste segue com azimute de $225^{\circ}28'51''$ e distância de 4,99m, confrontando com terras de , até atingir o ponto **P16563**, de coordenadas **N 9.721.070,59m e E 579.386,80m**; deste segue com azimute de $192^{\circ}19'22''$ e distância de 3,20m, confrontando com terras de , até atingir o ponto **P16564**, de coordenadas **N 9.721.067,47m e E 579.386,12m**; deste segue com azimute de $189^{\circ}21'24''$ e distância de 3,21m, confrontando com terras de , até atingir o ponto **P16565**, de coordenadas **N 9.721.064,30m e E 579.385,60m**; deste segue com azimute de $193^{\circ}24'43''$ e distância de 3,19m, confrontando com terras de , até atingir o ponto **P16566**, de coordenadas **N 9.721.061,20m e E 579.384,86m**; deste segue com azimute de $193^{\circ}03'57''$ e distância de 3,30m, confrontando com terras de , até atingir o ponto **P16567**, de coordenadas **N 9.721.057,99m e E 579.384,11m**; deste segue com azimute de $195^{\circ}07'46''$ e distância de 2,73m, confrontando com terras de , até atingir o ponto **P16568**, de coordenadas **N 9.721.055,36m e E 579.383,40m**; deste segue com azimute de $243^{\circ}20'41''$ e distância de 1,25m, confrontando com terras de , até atingir o ponto **P16569**, de coordenadas **N 9.721.054,80m e E 579.382,28m**; deste segue com azimute de $292^{\circ}33'22''$ e distância de 3,19m, confrontando com terras de , até atingir o ponto **P16570**, de coordenadas **N 9.721.056,02m e E 579.379,34m**; deste segue com azimute de $285^{\circ}01'36''$ e distância de 1,43m, confrontando com terras de , até atingir o ponto **P16571**, de coordenadas **N 9.721.056,39m e E 579.377,96m**; deste segue com azimute de $285^{\circ}01'36''$ e distância de 1,20m, confrontando com terras de , até atingir o ponto **P16572**, de coordenadas **N 9.721.056,70m e E 579.376,79m**; deste segue com azimute de $309^{\circ}33'15''$ e distância de 3,21m, confrontando com terras de , até atingir o ponto **P16573**, de coordenadas **N 9.721.058,75m e E 579.374,32m**; deste segue com azimute de $294^{\circ}54'56''$ e distância de 1,54m, confrontando com terras de , até atingir o ponto **P16574**, de coordenadas **N 9.721.059,40m e E 579.372,92m**; deste segue com azimute de $294^{\circ}16'18''$ e distância de 2,97m, confrontando com terras de , até atingir o ponto **P16575**, de coordenadas **N 9.721.060,62m e E 579.370,21m**; deste segue com azimute de $261^{\circ}47'44''$ e distância de 2,33m, confrontando com terras de , até atingir o ponto **P16576**, de coordenadas **N 9.721.060,28m e E 579.367,90m**; deste segue com azimute de $238^{\circ}41'09''$ e distância de 1,11m, confrontando com terras de , até atingir o ponto **P16577**, de coordenadas **N 9.721.059,71m e E 579.366,96m**; deste segue com azimute de $238^{\circ}41'09''$ e distância de 1,17m, confrontando com terras de , até atingir o ponto **P16578**, de coordenadas **N 9.721.059,10m e E 579.365,96m**; deste segue com azimute de $262^{\circ}01'24''$ e distância de 3,55m, confrontando com terras de , até atingir o ponto **P16579**, de coordenadas **N 9.721.058,61m e E 579.362,44m**; deste segue com azimute de $263^{\circ}32'32''$ e distância de 5,50m, confrontando com terras de , até atingir o ponto **P16580**, de coordenadas **N 9.721.057,99m e E 579.356,97m**; deste segue com azimute de $270^{\circ}03'19''$ e distância de 3,11m, confrontando com terras de , até atingir o ponto **P16581**, de coordenadas **N 9.721.057,99m e E 579.353,86m**; deste segue com azimute de $264^{\circ}56'57''$ e distância de 3,25m, confrontando com terras de , até atingir o ponto **P16582**, de coordenadas **N 9.721.057,71m e E 579.350,63m**; deste segue com azimute de $277^{\circ}59'14''$ e distância de 3,23m, confrontando com terras de , até atingir o ponto **P16583**, de coordenadas **N 9.721.058,15m e E 579.347,43m**; deste segue com azimute de $281^{\circ}27'14''$ e distância de 3,12m, confrontando com terras de , até atingir o ponto **P16584**, de coordenadas **N 9.721.058,77m e E 579.344,37m**; deste segue com azimute de $280^{\circ}01'34''$ e distância de 1,30m, confrontando com terras de , até atingir o ponto **P16585**, de coordenadas **N 9.721.059,00m e E 579.343,08m**; deste segue com azimute de $280^{\circ}01'34''$ e distância de 2,01m, confrontando com terras de , até atingir o ponto **P16586**, de coordenadas **N 9.721.059,35m e E 579.341,11m**; deste segue com azimute de $274^{\circ}44'13''$ e distância de 3,21m, confrontando com terras de , até atingir o ponto **P16587**, de coordenadas **N 9.721.059,62m e E 579.337,91m**; deste segue com azimute de $269^{\circ}01'40''$ e distância de 3,06m, confrontando com terras de , até atingir o ponto **P16588**, de coordenadas **N 9.721.059,56m e E 579.334,85m**; deste segue com azimute de $269^{\circ}55'31''$ e distância de 3,07m, confrontando com terras de , até atingir o ponto **P16589**, de coordenadas **N 9.721.059,56m e E 579.331,77m**; deste segue com azimute de $269^{\circ}37'27''$ e distância de 3,05m, confrontando com terras de , até atingir o ponto **P16590**, de coordenadas **N**



PREFEITURA DE SÃO LUÍS

SECRETARIA MUNICIPAL DE GOVERNO

MINUTA DE ANTEPROJETO DE LEI Nº _____ DE _____ DE 2019

9.721.059,54m e E 579.328,72m; deste segue com azimute de $263^{\circ}39'14''$ e distância de 2,98m, confrontando com terras de , até atingir o ponto **P16591**, de coordenadas **N 9.721.059,21m e E 579.325,77m;** deste segue com azimute de $263^{\circ}39'14''$ e distância de 0,18m, confrontando com terras de , até atingir o ponto **P16592**, de coordenadas **N 9.721.059,19m e E 579.325,59m;** deste segue com azimute de $272^{\circ}07'51''$ e distância de 3,09m, confrontando com terras de , até atingir o ponto **P16593**, de coordenadas **N 9.721.059,31m e E 579.322,50m;** deste segue com azimute de $278^{\circ}02'31''$ e distância de 0,68m, confrontando com terras de , até atingir o ponto **P16594**, de coordenadas **N 9.721.059,40m e E 579.321,82m;** deste segue com azimute de $278^{\circ}02'31''$ e distância de 2,53m, confrontando com terras de , até atingir o ponto **P16595**, de coordenadas **N 9.721.059,76m e E 579.319,31m;** deste segue com azimute de $280^{\circ}20'01''$ e distância de 3,22m, confrontando com terras de , até atingir o ponto **P16596**, de coordenadas **N 9.721.060,33m e E 579.316,14m;** deste segue com azimute de $282^{\circ}36'20''$ e distância de 3,23m, confrontando com terras de , até atingir o ponto **P16597**, de coordenadas **N 9.721.061,04m e E 579.312,98m;** deste segue com azimute de $272^{\circ}09'29''$ e distância de 3,21m, confrontando com terras de , até atingir o ponto **P16598**, de coordenadas **N 9.721.061,16m e E 579.309,77m;** deste segue com azimute de $269^{\circ}19'20''$ e distância de 3,13m, confrontando com terras de , até atingir o ponto **P16599**, de coordenadas **N 9.721.061,12m e E 579.306,64m;** deste segue com azimute de $269^{\circ}18'53''$ e distância de 3,18m, confrontando com terras de , até atingir o ponto **P16600**, de coordenadas **N 9.721.061,09m e E 579.303,47m;** deste segue com azimute de $270^{\circ}49'55''$ e distância de 3,31m, confrontando com terras de , até atingir o ponto **P16601**, de coordenadas **N 9.721.061,13m e E 579.300,16m;** deste segue com azimute de $254^{\circ}27'27''$ e distância de 3,34m, confrontando com terras de , até atingir o ponto **P16602**, de coordenadas **N 9.721.060,24m e E 579.296,94m;** deste segue com azimute de $242^{\circ}43'15''$ e distância de 3,30m, confrontando com terras de , até atingir o ponto **P16603**, de coordenadas **N 9.721.058,73m e E 579.294,01m;** deste segue com azimute de $246^{\circ}29'45''$ e distância de 3,27m, confrontando com terras de , até atingir o ponto **P16604**, de coordenadas **N 9.721.057,42m e E 579.291,01m;** deste segue com azimute de $243^{\circ}47'18''$ e distância de 3,26m, confrontando com terras de , até atingir o ponto **P16605**, de coordenadas **N 9.721.055,98m e E 579.288,08m;** deste segue com azimute de $241^{\circ}23'48''$ e distância de 3,21m, confrontando com terras de , até atingir o ponto **P16606**, de coordenadas **N 9.721.054,44m e E 579.285,27m;** deste segue com azimute de $257^{\circ}02'30''$ e distância de 2,00m, confrontando com terras de , até atingir o ponto **P16607**, de coordenadas **N 9.721.054,00m e E 579.283,32m;** deste segue com azimute de $257^{\circ}02'30''$ e distância de 1,20m, confrontando com terras de , até atingir o ponto **P16608**, de coordenadas **N 9.721.053,73m e E 579.282,15m;** deste segue com azimute de $294^{\circ}58'58''$ e distância de 0,71m, confrontando com terras de , até atingir o ponto **P16609**, de coordenadas **N 9.721.054,03m e E 579.281,50m;** deste segue com azimute de $312^{\circ}03'11''$ e distância de 3,16m, confrontando com terras de , até atingir o ponto **P16610**, de coordenadas **N 9.721.056,15m e E 579.279,15m;** deste segue com azimute de $321^{\circ}58'42''$ e distância de 1,27m, confrontando com terras de , até atingir o ponto **P16611**, de coordenadas **N 9.721.057,14m e E 579.278,38m;** deste segue com azimute de $321^{\circ}58'42''$ e distância de 1,75m, confrontando com terras de , até atingir o ponto **P16612**, de coordenadas **N 9.721.058,52m e E 579.277,30m;** deste segue com azimute de $317^{\circ}20'11''$ e distância de 3,10m, confrontando com terras de , até atingir o ponto **P16613**, de coordenadas **N 9.721.060,80m e E 579.275,19m;** deste segue com azimute de $304^{\circ}07'58''$ e distância de 3,27m, confrontando com terras de , até atingir o ponto **P16614**, de coordenadas **N 9.721.062,64m e E 579.272,49m;** deste segue com azimute de $300^{\circ}32'46''$ e distância de 3,06m, confrontando com terras de , até atingir o ponto **P16615**, de coordenadas **N 9.721.064,19m e E 579.269,85m;** deste segue com azimute de $290^{\circ}59'33''$ e distância de 3,01m, confrontando com terras de , até atingir o ponto **P16616**, de coordenadas **N 9.721.065,27m e E 579.267,04m;** deste segue com azimute de $275^{\circ}44'22''$ e distância de 3,15m, confrontando com terras de , até atingir o ponto **P16617**, de coordenadas **N 9.721.065,59m e E 579.263,91m;** deste segue com azimute de $270^{\circ}56'28''$ e distância de 3,11m, confrontando com terras de , até atingir o ponto **P16618**, de coordenadas **N 9.721.065,64m e E 579.260,80m;** deste segue com azimute de $269^{\circ}01'42''$ e distância de 3,18m, confrontando com terras de , até atingir o ponto **P16619**, de coordenadas **N 9.721.065,58m e E 579.257,62m;** deste segue com azimute de $268^{\circ}37'11''$ e distância de 3,32m, confrontando com terras de , até atingir o ponto **P16620**, de coordenadas **N 9.721.065,50m e E 579.254,30m;** deste segue com azimute de $269^{\circ}43'09''$ e distância de 3,26m, confrontando com terras de , até atingir o ponto **P16621**, de coordenadas **N 9.721.065,49m e E 579.251,04m;** deste segue com azimute de $269^{\circ}43'12''$ e distância de 3,27m, confrontando com terras de , até atingir o ponto **P16622**, de coordenadas **N 9.721.065,47m e E 579.247,76m;** deste segue com azimute de $265^{\circ}35'46''$ e distância de 3,33m, confrontando com terras de , até atingir o ponto **P16623**, de coordenadas **N 9.721.065,22m e E 579.244,44m;** deste segue com azimute de $259^{\circ}03'41''$ e distância de 3,42m, confrontando com terras de , até atingir o ponto **P16624**, de coordenadas **N 9.721.064,57m e E 579.241,08m;** deste segue com azimute de $251^{\circ}01'41''$ e distância de 3,10m, confrontando com terras de , até atingir o ponto **P16625**, de coordenadas **N**



PREFEITURA DE SÃO LUÍS

SECRETARIA MUNICIPAL DE GOVERNO

MINUTA DE ANTEPROJETO DE LEI Nº _____ DE _____ DE 2019

9.721.063,56m e E 579.238,15m; deste segue com azimute de $255^{\circ}22'21''$ e distância de 3,22m, confrontando com terras de , até atingir o ponto **P16626**, de coordenadas **N 9.721.062,74m e E 579.235,03m;** deste segue com azimute de $256^{\circ}55'24''$ e distância de 3,09m, confrontando com terras de , até atingir o ponto **P16627**, de coordenadas **N 9.721.062,05m e E 579.232,03m;** deste segue com azimute de $267^{\circ}03'10''$ e distância de 3,03m, confrontando com terras de , até atingir o ponto **P16628**, de coordenadas **N 9.721.061,89m e E 579.229,00m;** deste segue com azimute de $269^{\circ}19'14''$ e distância de 3,12m, confrontando com terras de , até atingir o ponto **P16629**, de coordenadas **N 9.721.061,85m e E 579.225,88m;** deste segue com azimute de $229^{\circ}25'55''$ e distância de 1,38m, confrontando com terras de , até atingir o ponto **P16630**, de coordenadas **N 9.721.060,95m e E 579.224,82m;** deste segue com azimute de $269^{\circ}18'53''$ e distância de 0,21m, confrontando com terras de , até atingir o ponto **P16631**, de coordenadas **N 9.721.060,95m e E 579.224,61m;** deste segue com azimute de $229^{\circ}25'51''$ e distância de 3,01m, confrontando com terras de , até atingir o ponto **P16632**, de coordenadas **N 9.721.058,99m e E 579.222,33m;** deste segue com azimute de $219^{\circ}11'13''$ e distância de 3,27m, confrontando com terras de , até atingir o ponto **P16633**, de coordenadas **N 9.721.056,46m e E 579.220,26m;** deste segue com azimute de $213^{\circ}50'28''$ e distância de 1,16m, confrontando com terras de , até atingir o ponto **P16634**, de coordenadas **N 9.721.055,49m e E 579.219,61m;** deste segue com azimute de $213^{\circ}50'28''$ e distância de 2,03m, confrontando com terras de , até atingir o ponto **P16635**, de coordenadas **N 9.721.053,80m e E 579.218,48m;** deste segue com azimute de $194^{\circ}38'23''$ e distância de 0,92m, confrontando com terras de , até atingir o ponto **P16636**, de coordenadas **N 9.721.052,91m e E 579.218,25m;** deste segue com azimute de $180^{\circ}56'58''$ e distância de 3,08m, confrontando com terras de , até atingir o ponto **P16637**, de coordenadas **N 9.721.049,83m e E 579.218,20m;** deste segue com azimute de $171^{\circ}13'59''$ e distância de 3,13m, confrontando com terras de , até atingir o ponto **P16638**, de coordenadas **N 9.721.046,74m e E 579.218,67m;** deste segue com azimute de $164^{\circ}07'31''$ e distância de 0,69m, confrontando com terras de , até atingir o ponto **P16639**, de coordenadas **N 9.721.046,08m e E 579.218,86m;** deste segue com azimute de $174^{\circ}48'47''$ e distância de 3,05m, confrontando com terras de , até atingir o ponto **P16640**, de coordenadas **N 9.721.043,04m e E 579.219,14m;** deste segue com azimute de $209^{\circ}16'02''$ e distância de 2,53m, confrontando com terras de , até atingir o ponto **P16641**, de coordenadas **N 9.721.040,83m e E 579.217,90m;** deste segue com azimute de $289^{\circ}26'03''$ e distância de 2,86m, confrontando com terras de , até atingir o ponto **P16642**, de coordenadas **N 9.721.041,78m e E 579.215,20m;** deste segue com azimute de $335^{\circ}48'56''$ e distância de 1,99m, confrontando com terras de , até atingir o ponto **P16643**, de coordenadas **N 9.721.043,60m e E 579.214,39m;** deste segue com azimute de $323^{\circ}39'41''$ e distância de 3,24m, confrontando com terras de , até atingir o ponto **P16644**, de coordenadas **N 9.721.046,20m e E 579.212,47m;** deste segue com azimute de $325^{\circ}42'05''$ e distância de 3,26m, confrontando com terras de , até atingir o ponto **P16645**, de coordenadas **N 9.721.048,90m e E 579.210,63m;** deste segue com azimute de $318^{\circ}55'04''$ e distância de 2,76m, confrontando com terras de , até atingir o ponto **P16646**, de coordenadas **N 9.721.050,98m e E 579.208,82m;** deste segue com azimute de $318^{\circ}55'04''$ e distância de 0,41m, confrontando com terras de , até atingir o ponto **P16647**, de coordenadas **N 9.721.051,28m e E 579.208,55m;** deste segue com azimute de $307^{\circ}24'55''$ e distância de 3,26m, confrontando com terras de , até atingir o ponto **P16648**, de coordenadas **N 9.721.053,26m e E 579.205,96m;** deste segue com azimute de $284^{\circ}29'29''$ e distância de 3,33m, confrontando com terras de , até atingir o ponto **P16649**, de coordenadas **N 9.721.054,10m e E 579.202,74m;** deste segue com azimute de $270^{\circ}58'05''$ e distância de 3,31m, confrontando com terras de , até atingir o ponto **P16650**, de coordenadas **N 9.721.054,15m e E 579.199,43m;** deste segue com azimute de $270^{\circ}38'39''$ e distância de 3,11m, confrontando com terras de , até atingir o ponto **P16651**, de coordenadas **N 9.721.054,19m e E 579.196,31m;** deste segue com azimute de $276^{\circ}11'01''$ e distância de 3,07m, confrontando com terras de , até atingir o ponto **P16652**, de coordenadas **N 9.721.054,52m e E 579.193,26m;** deste segue com azimute de $280^{\circ}46'58''$ e distância de 3,26m, confrontando com terras de , até atingir o ponto **P16653**, de coordenadas **N 9.721.055,13m e E 579.190,05m;** deste segue com azimute de $284^{\circ}26'11''$ e distância de 3,37m, confrontando com terras de , até atingir o ponto **P16654**, de coordenadas **N 9.721.055,97m e E 579.186,79m;** deste segue com azimute de $289^{\circ}38'57''$ e distância de 3,22m, confrontando com terras de , até atingir o ponto **P16655**, de coordenadas **N 9.721.057,05m e E 579.183,76m;** deste segue com azimute de $285^{\circ}18'12''$ e distância de 3,33m, confrontando com terras de , até atingir o ponto **P16656**, de coordenadas **N 9.721.057,93m e E 579.180,54m;** deste segue com azimute de $289^{\circ}18'34''$ e distância de 3,05m, confrontando com terras de , até atingir o ponto **P16657**, de coordenadas **N 9.721.058,94m e E 579.177,67m;** deste segue com azimute de $291^{\circ}28'45''$ e distância de 3,20m, confrontando com terras de , até atingir o ponto **P16658**, de coordenadas **N 9.721.060,11m e E 579.174,68m;** deste segue com azimute de $279^{\circ}24'11''$ e distância de 3,02m, confrontando com terras de , até atingir o ponto **P16659**, de coordenadas **N 9.721.060,61m e E 579.171,71m;** deste segue com azimute de $268^{\circ}52'44''$ e distância de 3,17m, confrontando com terras de , até atingir o ponto **P16660**, de coordenadas **N**



PREFEITURA DE SÃO LUÍS

SECRETARIA MUNICIPAL DE GOVERNO

MINUTA DE ANTEPROJETO DE LEI Nº _____ DE _____ DE 2019

9.721.060,54m e E 579.168,54m; deste segue com azimute de 275°06'26" e distância de 3,09m, confrontando com terras de , até atingir o ponto **P16661**, de coordenadas N 9.721.060,82m e E 579.165,46m; deste segue com azimute de 282°32'46" e distância de 3,22m, confrontando com terras de , até atingir o ponto **P16662**, de coordenadas N 9.721.061,52m e E 579.162,32m; deste segue com azimute de 280°56'17" e distância de 3,17m, confrontando com terras de , até atingir o ponto **P16663**, de coordenadas N 9.721.062,12m e E 579.159,21m; deste segue com azimute de 279°00'56" e distância de 3,18m, confrontando com terras de , até atingir o ponto **P16664**, de coordenadas N 9.721.062,62m e E 579.156,06m; deste segue com azimute de 275°07'55" e distância de 3,07m, confrontando com terras de , até atingir o ponto **P16665**, de coordenadas N 9.721.062,89m e E 579.153,00m; deste segue com azimute de 276°03'01" e distância de 3,27m, confrontando com terras de , até atingir o ponto **P16666**, de coordenadas N 9.721.063,24m e E 579.149,74m; deste segue com azimute de 274°20'56" e distância de 3,27m, confrontando com terras de , até atingir o ponto **P16667**, de coordenadas N 9.721.063,49m e E 579.146,48m; deste segue com azimute de 273°36'55" e distância de 3,30m, confrontando com terras de , até atingir o ponto **P16668**, de coordenadas N 9.721.063,69m e E 579.143,19m; deste segue com azimute de 271°00'41" e distância de 3,00m, confrontando com terras de , até atingir o ponto **P16669**, de coordenadas N 9.721.063,75m e E 579.140,19m; deste segue com azimute de 269°45'36" e distância de 3,10m, confrontando com terras de , até atingir o ponto **P16670**, de coordenadas N 9.721.063,73m e E 579.137,09m; deste segue com azimute de 273°44'38" e distância de 3,31m, confrontando com terras de , até atingir o ponto **P16671**, de coordenadas N 9.721.063,95m e E 579.133,78m; deste segue com azimute de 274°28'47" e distância de 3,37m, confrontando com terras de , até atingir o ponto **P16672**, de coordenadas N 9.721.064,21m e E 579.130,43m; deste segue com azimute de 282°05'05" e distância de 3,22m, confrontando com terras de , até atingir o ponto **P16673**, de coordenadas N 9.721.064,89m e E 579.127,28m; deste segue com azimute de 266°48'10" e distância de 3,30m, confrontando com terras de , até atingir o ponto **P16674**, de coordenadas N 9.721.064,70m e E 579.123,99m; deste segue com azimute de 268°43'47" e distância de 3,11m, confrontando com terras de , até atingir o ponto **P16675**, de coordenadas N 9.721.064,63m e E 579.120,87m; deste segue com azimute de 267°50'50" e distância de 3,09m, confrontando com terras de , até atingir o ponto **P16676**, de coordenadas N 9.721.064,52m e E 579.117,79m; deste segue com azimute de 271°00'32" e distância de 3,01m, confrontando com terras de , até atingir o ponto **P16677**, de coordenadas N 9.721.064,57m e E 579.114,78m; deste segue com azimute de 270°12'15" e distância de 3,09m, confrontando com terras de , até atingir o ponto **P16678**, de coordenadas N 9.721.064,58m e E 579.111,69m; deste segue com azimute de 271°19'14" e distância de 3,21m, confrontando com terras de , até atingir o ponto **P16679**, de coordenadas N 9.721.064,66m e E 579.108,48m; deste segue com azimute de 290°07'12" e distância de 2,75m, confrontando com terras de , até atingir o ponto **P16680**, de coordenadas N 9.721.065,60m e E 579.105,89m; deste segue com azimute de 300°53'45" e distância de 3,04m, confrontando com terras de , até atingir o ponto **P16681**, de coordenadas N 9.721.067,17m e E 579.103,28m; deste segue com azimute de 275°03'50" e distância de 2,66m, confrontando com terras de , até atingir o ponto **P16682**, de coordenadas N 9.721.067,40m e E 579.100,63m; deste segue com azimute de 276°09'25" e distância de 3,28m, confrontando com terras de , até atingir o ponto **P16683**, de coordenadas N 9.721.067,75m e E 579.097,37m; deste segue com azimute de 317°15'40" e distância de 3,17m, confrontando com terras de , até atingir o ponto **P16684**, de coordenadas N 9.721.070,08m e E 579.095,21m; deste segue com azimute de 272°00'44" e distância de 3,08m, confrontando com terras de , até atingir o ponto **P16685**, de coordenadas N 9.721.070,19m e E 579.092,14m; deste segue com azimute de 244°22'41" e distância de 3,45m, confrontando com terras de , até atingir o ponto **P16686**, de coordenadas N 9.721.068,70m e E 579.089,03m; deste segue com azimute de 249°49'57" e distância de 3,21m, confrontando com terras de , até atingir o ponto **P16687**, de coordenadas N 9.721.067,59m e E 579.086,01m; deste segue com azimute de 264°01'02" e distância de 3,20m, confrontando com terras de , até atingir o ponto **P16688**, de coordenadas N 9.721.067,26m e E 579.082,83m; deste segue com azimute de 258°38'24" e distância de 3,15m, confrontando com terras de , até atingir o ponto **P16689**, de coordenadas N 9.721.066,64m e E 579.079,74m; deste segue com azimute de 260°57'24" e distância de 3,08m, confrontando com terras de , até atingir o ponto **P16690**, de coordenadas N 9.721.066,15m e E 579.076,70m; deste segue com azimute de 266°32'14" e distância de 2,20m, confrontando com terras de , até atingir o ponto **P16691**, de coordenadas N 9.721.066,02m e E 579.074,50m; deste segue com azimute de 259°54'00" e distância de 3,18m, confrontando com terras de , até atingir o ponto **P16692**, de coordenadas N 9.721.065,46m e E 579.071,38m; deste segue com azimute de 250°04'15" e distância de 3,27m, confrontando com terras de , até atingir o ponto **P16693**, de coordenadas N 9.721.064,35m e E 579.068,30m; deste segue com azimute de 251°06'17" e distância de 2,36m, confrontando com terras de , até atingir o ponto **P16694**, de coordenadas N 9.721.063,58m e E 579.066,06m; deste segue com azimute de 296°43'06" e distância de 3,01m, confrontando com terras de , até atingir o ponto **P16695**, de coordenadas N



PREFEITURA DE SÃO LUÍS

SECRETARIA MUNICIPAL DE GOVERNO

MINUTA DE ANTEPROJETO DE LEI Nº _____ DE _____ DE 2019

9.721.064,94m e E 579.063,37m; deste segue com azimute de $271^{\circ}14'43''$ e distância de 2,90m, confrontando com terras de , até atingir o ponto **P16696**, de coordenadas **N 9.721.065,00m e E 579.060,48m**; deste segue com azimute de $186^{\circ}24'27''$ e distância de 0,93m, confrontando com terras de , até atingir o ponto **P16697**, de coordenadas **N 9.721.064,07m e E 579.060,37m**; deste segue com azimute de $271^{\circ}14'42''$ e distância de 1,16m, confrontando com terras de , até atingir o ponto **P16698**, de coordenadas **N 9.721.064,10m e E 579.059,22m**; deste segue com azimute de $186^{\circ}24'22''$ e distância de 0,65m, confrontando com terras de , até atingir o ponto **P16699**, de coordenadas **N 9.721.063,45m e E 579.059,14m**; deste segue com azimute de $186^{\circ}24'22''$ e distância de 1,31m, confrontando com terras de , até atingir o ponto **P16700**, de coordenadas **N 9.721.062,16m e E 579.059,00m**; deste segue com azimute de $186^{\circ}24'22''$ e distância de 0,22m, confrontando com terras de , até atingir o ponto **P16701**, de coordenadas **N 9.721.061,93m e E 579.058,97m**; deste segue com azimute de $179^{\circ}42'52''$ e distância de 0,50m, confrontando com terras de , até atingir o ponto **P16702**, de coordenadas **N 9.721.061,43m e E 579.058,98m**; deste segue com azimute de $179^{\circ}42'52''$ e distância de 2,72m, confrontando com terras de , até atingir o ponto **P16703**, de coordenadas **N 9.721.058,71m e E 579.058,99m**; deste segue com azimute de $171^{\circ}56'23''$ e distância de 0,21m, confrontando com terras de , até atingir o ponto **P16704**, de coordenadas **N 9.721.058,51m e E 579.059,02m**; deste segue com azimute de $171^{\circ}56'23''$ e distância de 1,22m, confrontando com terras de , até atingir o ponto **P16705**, de coordenadas **N 9.721.057,30m e E 579.059,19m**; deste segue com azimute de $151^{\circ}42'16''$ e distância de 1,65m, confrontando com terras de , até atingir o ponto **P16706**, de coordenadas **N 9.721.055,85m e E 579.059,97m**; deste segue com azimute de $151^{\circ}42'16''$ e distância de 1,47m, confrontando com terras de , até atingir o ponto **P16707**, de coordenadas **N 9.721.054,55m e E 579.060,67m**; deste segue com azimute de $179^{\circ}00'53''$ e distância de 0,98m, confrontando com terras de , até atingir o ponto **P16708**, de coordenadas **N 9.721.053,57m e E 579.060,69m**; deste segue com azimute de $231^{\circ}21'43''$ e distância de 3,06m, confrontando com terras de , até atingir o ponto **P16709**, de coordenadas **N 9.721.051,66m e E 579.058,29m**; deste segue com azimute de $229^{\circ}15'17''$ e distância de 3,17m, confrontando com terras de , até atingir o ponto **P16710**, de coordenadas **N 9.721.049,58m e E 579.055,89m**; deste segue com azimute de $213^{\circ}51'54''$ e distância de 3,01m, confrontando com terras de , até atingir o ponto **P16711**, de coordenadas **N 9.721.047,09m e E 579.054,21m**; deste segue com azimute de $226^{\circ}43'48''$ e distância de 3,18m, confrontando com terras de , até atingir o ponto **P16712**, de coordenadas **N 9.721.044,90m e E 579.051,89m**; deste segue com azimute de $192^{\circ}15'50''$ e distância de 3,44m, confrontando com terras de , até atingir o ponto **P16713**, de coordenadas **N 9.721.041,54m e E 579.051,16m**; deste segue com azimute de $180^{\circ}00'00''$ e distância de 1,75m, confrontando com terras de , até atingir o ponto **P16714**, de coordenadas **N 9.721.039,79m e E 579.051,16m**; deste segue com azimute de $190^{\circ}30'04''$ e distância de 2,34m, confrontando com terras de , até atingir o ponto **P16715**, de coordenadas **N 9.721.037,49m e E 579.050,74m**; deste segue com azimute de $198^{\circ}05'12''$ e distância de 3,28m, confrontando com terras de , até atingir o ponto **P16716**, de coordenadas **N 9.721.034,37m e E 579.049,72m**; deste segue com azimute de $195^{\circ}34'21''$ e distância de 3,29m, confrontando com terras de , até atingir o ponto **P16717**, de coordenadas **N 9.721.031,20m e E 579.048,83m**; deste segue com azimute de $196^{\circ}32'28''$ e distância de 1,91m, confrontando com terras de , até atingir o ponto **P16718**, de coordenadas **N 9.721.029,37m e E 579.048,29m**; deste segue com azimute de $194^{\circ}28'23''$ e distância de 1,31m, confrontando com terras de , até atingir o ponto **P16719**, de coordenadas **N 9.721.028,11m e E 579.047,96m**; deste segue com azimute de $194^{\circ}28'23''$ e distância de 1,85m, confrontando com terras de , até atingir o ponto **P16720**, de coordenadas **N 9.721.026,32m e E 579.047,50m**; deste segue com azimute de $186^{\circ}35'15''$ e distância de 3,22m, confrontando com terras de , até atingir o ponto **P16721**, de coordenadas **N 9.721.023,12m e E 579.047,13m**; deste segue com azimute de $180^{\circ}13'41''$ e distância de 1,49m, confrontando com terras de , até atingir o ponto **P16722**, de coordenadas **N 9.721.021,63m e E 579.047,13m**; deste segue com azimute de $178^{\circ}34'18''$ e distância de 3,13m, confrontando com terras de , até atingir o ponto **P16723**, de coordenadas **N 9.721.018,50m e E 579.047,21m**; deste segue com azimute de $176^{\circ}24'32''$ e distância de 3,16m, confrontando com terras de , até atingir o ponto **P16724**, de coordenadas **N 9.721.015,35m e E 579.047,40m**; deste segue com azimute de $169^{\circ}41'32''$ e distância de 1,07m, confrontando com terras de , até atingir o ponto **P16725**, de coordenadas **N 9.721.014,30m e E 579.047,60m**; deste segue com azimute de $169^{\circ}41'32''$ e distância de 1,99m, confrontando com terras de , até atingir o ponto **P16726**, de coordenadas **N 9.721.012,33m e E 579.047,95m**; deste segue com azimute de $175^{\circ}32'00''$ e distância de 1,06m, confrontando com terras de , até atingir o ponto **P16727**, de coordenadas **N 9.721.011,28m e E 579.048,03m**; deste segue com azimute de $175^{\circ}32'00''$ e distância de 0,92m, confrontando com terras de , até atingir o ponto **P16728**, de coordenadas **N 9.721.010,36m e E 579.048,11m**; deste segue com azimute de $173^{\circ}44'13''$ e distância de 3,31m, confrontando com terras de , até atingir o ponto **P16729**, de coordenadas **N 9.721.007,07m e E 579.048,47m**; deste segue com azimute de $164^{\circ}03'44''$ e distância de 2,56m, confrontando com terras de , até atingir o ponto **P16730**, de coordenadas **N**



PREFEITURA DE SÃO LUÍS

SECRETARIA MUNICIPAL DE GOVERNO

MINUTA DE ANTEPROJETO DE LEI Nº _____ DE _____ DE 2019

9.721.004,61m e E 579.049,17m; deste segue com azimute de $164^{\circ}03'44''$ e distância de 0,72m, confrontando com terras de , até atingir o ponto **P16731**, de coordenadas **N 9.721.003,91m e E 579.049,37m;** deste segue com azimute de $148^{\circ}24'25''$ e distância de 3,16m, confrontando com terras de , até atingir o ponto **P16732**, de coordenadas **N 9.721.001,22m e E 579.051,02m;** deste segue com azimute de $154^{\circ}41'46''$ e distância de 3,09m, confrontando com terras de , até atingir o ponto **P16733**, de coordenadas **N 9.720.998,43m e E 579.052,34m;** deste segue com azimute de $165^{\circ}10'59''$ e distância de 3,11m, confrontando com terras de , até atingir o ponto **P16734**, de coordenadas **N 9.720.995,42m e E 579.053,14m;** deste segue com azimute de $165^{\circ}35'01''$ e distância de 3,07m, confrontando com terras de , até atingir o ponto **P16735**, de coordenadas **N 9.720.992,45m e E 579.053,90m;** deste segue com azimute de $166^{\circ}41'57''$ e distância de 3,15m, confrontando com terras de , até atingir o ponto **P16736**, de coordenadas **N 9.720.989,39m e E 579.054,63m;** deste segue com azimute de $169^{\circ}18'49''$ e distância de 3,09m, confrontando com terras de , até atingir o ponto **P16737**, de coordenadas **N 9.720.986,35m e E 579.055,20m;** deste segue com azimute de $175^{\circ}17'26''$ e distância de 3,07m, confrontando com terras de , até atingir o ponto **P16738**, de coordenadas **N 9.720.983,29m e E 579.055,45m;** deste segue com azimute de $177^{\circ}31'09''$ e distância de 3,10m, confrontando com terras de , até atingir o ponto **P16739**, de coordenadas **N 9.720.980,20m e E 579.055,59m;** deste segue com azimute de $179^{\circ}35'19''$ e distância de 3,22m, confrontando com terras de , até atingir o ponto **P16740**, de coordenadas **N 9.720.976,98m e E 579.055,61m;** deste segue com azimute de $179^{\circ}44'41''$ e distância de 3,11m, confrontando com terras de , até atingir o ponto **P16741**, de coordenadas **N 9.720.973,87m e E 579.055,62m;** deste segue com azimute de $180^{\circ}12'05''$ e distância de 3,13m, confrontando com terras de , até atingir o ponto **P16742**, de coordenadas **N 9.720.970,74m e E 579.055,61m;** deste segue com azimute de $179^{\circ}09'48''$ e distância de 3,09m, confrontando com terras de , até atingir o ponto **P16743**, de coordenadas **N 9.720.967,66m e E 579.055,66m;** deste segue com azimute de $180^{\circ}09'41''$ e distância de 3,18m, confrontando com terras de , até atingir o ponto **P16744**, de coordenadas **N 9.720.964,47m e E 579.055,65m;** deste segue com azimute de $186^{\circ}26'35''$ e distância de 3,03m, confrontando com terras de , até atingir o ponto **P16745**, de coordenadas **N 9.720.961,46m e E 579.055,31m;** deste segue com azimute de $203^{\circ}25'43''$ e distância de 3,04m, confrontando com terras de , até atingir o ponto **P16746**, de coordenadas **N 9.720.958,67m e E 579.054,10m;** deste segue com azimute de $230^{\circ}40'24''$ e distância de 2,33m, confrontando com terras de , até atingir o ponto **P16747**, de coordenadas **N 9.720.957,20m e E 579.052,30m;** deste segue com azimute de $237^{\circ}34'43''$ e distância de 1,55m, confrontando com terras de , até atingir o ponto **P16748**, de coordenadas **N 9.720.956,37m e E 579.051,00m;** deste segue com azimute de $237^{\circ}34'43''$ e distância de 0,30m, confrontando com terras de , até atingir o ponto **P16749**, de coordenadas **N 9.720.956,21m e E 579.050,75m;** deste segue com azimute de $246^{\circ}59'44''$ e distância de 3,18m, confrontando com terras de , até atingir o ponto **P16750**, de coordenadas **N 9.720.954,97m e E 579.047,82m;** deste segue com azimute de $202^{\circ}40'35''$ e distância de 0,48m, confrontando com terras de , até atingir o ponto **P16751**, de coordenadas **N 9.720.954,52m e E 579.047,64m;** deste segue com azimute de $246^{\circ}59'45''$ e distância de 1,17m, confrontando com terras de , até atingir o ponto **P16752**, de coordenadas **N 9.720.954,07m e E 579.046,56m;** deste segue com azimute de $202^{\circ}40'54''$ e distância de 1,06m, confrontando com terras de , até atingir o ponto **P16753**, de coordenadas **N 9.720.953,09m e E 579.046,15m;** deste segue com azimute de $152^{\circ}05'40''$ e distância de 3,00m, confrontando com terras de , até atingir o ponto **P16754**, de coordenadas **N 9.720.950,44m e E 579.047,56m;** deste segue com azimute de $180^{\circ}02'33''$ e distância de 1,15m, confrontando com terras de , até atingir o ponto **P16755**, de coordenadas **N 9.720.949,28m e E 579.047,56m;** deste segue com azimute de $180^{\circ}02'33''$ e distância de 0,79m, confrontando com terras de , até atingir o ponto **P16756**, de coordenadas **N 9.720.948,50m e E 579.047,56m;** deste segue com azimute de $263^{\circ}36'38''$ e distância de 1,89m, confrontando com terras de , até atingir o ponto **P16757**, de coordenadas **N 9.720.948,29m e E 579.045,68m;** deste segue com azimute de $263^{\circ}36'38''$ e distância de 1,01m, confrontando com terras de , até atingir o ponto **P16758**, de coordenadas **N 9.720.948,17m e E 579.044,68m;** deste segue com azimute de $227^{\circ}07'58''$ e distância de 1,27m, confrontando com terras de , até atingir o ponto **P16759**, de coordenadas **N 9.720.947,31m e E 579.043,74m;** deste segue com azimute de $263^{\circ}36'42''$ e distância de 0,33m, confrontando com terras de , até atingir o ponto **P16760**, de coordenadas **N 9.720.947,27m e E 579.043,41m;** deste segue com azimute de $227^{\circ}08'07''$ e distância de 2,79m, confrontando com terras de , até atingir o ponto **P16761**, de coordenadas **N 9.720.945,37m e E 579.041,37m;** deste segue com azimute de $173^{\circ}35'29''$ e distância de 0,33m, confrontando com terras de , até atingir o ponto **P16762**, de coordenadas **N 9.720.945,05m e E 579.041,40m;** deste segue com azimute de $173^{\circ}35'29''$ e distância de 3,12m, confrontando com terras de , até atingir o ponto **P16763**, de coordenadas **N 9.720.941,95m e E 579.041,75m;** deste segue com azimute de $178^{\circ}58'20''$ e distância de 0,20m, confrontando com terras de , até atingir o ponto **P16764**, de coordenadas **N 9.720.941,74m e E 579.041,76m;** deste segue com azimute de $178^{\circ}58'20''$ e distância de 0,42m, confrontando com terras de , até atingir o ponto **P16765**, de coordenadas **N**



PREFEITURA DE SÃO LUÍS

SECRETARIA MUNICIPAL DE GOVERNO

MINUTA DE ANTEPROJETO DE LEI Nº _____ DE _____ DE 2019

9.720.941,33m e E 579.041,76m; deste segue com azimute de $166^{\circ}02'29''$ e distância de 0,42m, confrontando com terras de , até atingir o ponto **P16766**, de coordenadas **N 9.720.940,92m e E 579.041,87m;** deste segue com azimute de $166^{\circ}02'29''$ e distância de 0,94m, confrontando com terras de , até atingir o ponto **P16767**, de coordenadas **N 9.720.940,01m e E 579.042,09m;** deste segue com azimute de $166^{\circ}02'29''$ e distância de 3,06m, confrontando com terras de , até atingir o ponto **P16768**, de coordenadas **N 9.720.937,04m e E 579.042,83m;** deste segue com azimute de $112^{\circ}52'23''$ e distância de 1,24m, confrontando com terras de , até atingir o ponto **P16769**, de coordenadas **N 9.720.936,56m e E 579.043,97m;** deste segue com azimute de $112^{\circ}52'23''$ e distância de 1,16m, confrontando com terras de , até atingir o ponto **P16770**, de coordenadas **N 9.720.936,11m e E 579.045,04m;** deste segue com azimute de $128^{\circ}21'32''$ e distância de 2,18m, confrontando com terras de , até atingir o ponto **P16771**, de coordenadas **N 9.720.934,75m e E 579.046,75m;** deste segue com azimute de $176^{\circ}18'51''$ e distância de 0,18m, confrontando com terras de , até atingir o ponto **P16772**, de coordenadas **N 9.720.934,58m e E 579.046,76m;** deste segue com azimute de $176^{\circ}18'51''$ e distância de 2,50m, confrontando com terras de , até atingir o ponto **P16773**, de coordenadas **N 9.720.932,09m e E 579.046,92m;** deste segue com azimute de $234^{\circ}59'17''$ e distância de 0,24m, confrontando com terras de , até atingir o ponto **P16774**, de coordenadas **N 9.720.931,95m e E 579.046,72m;** deste segue com azimute de $252^{\circ}54'51''$ e distância de 1,99m, confrontando com terras de , até atingir o ponto **P16775**, de coordenadas **N 9.720.931,36m e E 579.044,82m;** deste segue com azimute de $264^{\circ}48'43''$ e distância de 1,61m, confrontando com terras de , até atingir o ponto **P16776**, de coordenadas **N 9.720.931,22m e E 579.043,21m;** deste segue com azimute de $250^{\circ}00'30''$ e distância de 1,71m, confrontando com terras de , até atingir o ponto **P16777**, de coordenadas **N 9.720.930,63m e E 579.041,61m;** deste segue com azimute de $243^{\circ}26'06''$ e distância de 1,96m, confrontando com terras de , até atingir o ponto **P16778**, de coordenadas **N 9.720.929,76m e E 579.039,85m;** deste segue com azimute de $198^{\circ}53'29''$ e distância de 0,35m, confrontando com terras de , até atingir o ponto **P16779**, de coordenadas **N 9.720.929,43m e E 579.039,74m;** deste segue com azimute de $243^{\circ}26'18''$ e distância de 0,35m, confrontando com terras de , até atingir o ponto **P16780**, de coordenadas **N 9.720.929,27m e E 579.039,43m;** deste segue com azimute de $243^{\circ}26'18''$ e distância de 0,94m, confrontando com terras de , até atingir o ponto **P16781**, de coordenadas **N 9.720.928,85m e E 579.038,59m;** deste segue com azimute de $198^{\circ}53'41''$ e distância de 2,46m, confrontando com terras de , até atingir o ponto **P16782**, de coordenadas **N 9.720.926,53m e E 579.037,79m;** deste segue com azimute de $209^{\circ}51'50''$ e distância de 0,27m, confrontando com terras de , até atingir o ponto **P16783**, de coordenadas **N 9.720.926,29m e E 579.037,66m;** deste segue com azimute de $209^{\circ}51'50''$ e distância de 0,22m, confrontando com terras de , até atingir o ponto **P16784**, de coordenadas **N 9.720.926,11m e E 579.037,55m;** deste segue com azimute de $191^{\circ}39'52''$ e distância de 0,44m, confrontando com terras de , até atingir o ponto **P16785**, de coordenadas **N 9.720.925,67m e E 579.037,46m;** deste segue com azimute de $191^{\circ}39'52''$ e distância de 2,59m, confrontando com terras de , até atingir o ponto **P16786**, de coordenadas **N 9.720.923,14m e E 579.036,94m;** deste segue com azimute de $193^{\circ}38'20''$ e distância de 0,30m, confrontando com terras de , até atingir o ponto **P16787**, de coordenadas **N 9.720.922,85m e E 579.036,87m;** deste segue com azimute de $193^{\circ}38'20''$ e distância de 2,62m, confrontando com terras de , até atingir o ponto **P16788**, de coordenadas **N 9.720.920,30m e E 579.036,25m;** deste segue com azimute de $181^{\circ}36'35''$ e distância de 1,81m, confrontando com terras de , até atingir o ponto **P16789**, de coordenadas **N 9.720.918,50m e E 579.036,20m;** deste segue com azimute de $181^{\circ}36'35''$ e distância de 0,83m, confrontando com terras de , até atingir o ponto **P16790**, de coordenadas **N 9.720.917,66m e E 579.036,18m;** deste segue com azimute de $200^{\circ}26'36''$ e distância de 0,44m, confrontando com terras de , até atingir o ponto **P16791**, de coordenadas **N 9.720.917,25m e E 579.036,02m;** deste segue com azimute de $200^{\circ}26'36''$ e distância de 2,63m, confrontando com terras de , até atingir o ponto **P16792**, de coordenadas **N 9.720.914,79m e E 579.035,11m;** deste segue com azimute de $195^{\circ}28'15''$ e distância de 3,38m, confrontando com terras de , até atingir o ponto **P16793**, de coordenadas **N 9.720.911,53m e E 579.034,20m;** deste segue com azimute de $161^{\circ}32'40''$ e distância de 2,54m, confrontando com terras de , até atingir o ponto **P16794**, de coordenadas **N 9.720.909,12m e E 579.035,01m;** deste segue com azimute de $161^{\circ}32'40''$ e distância de 0,24m, confrontando com terras de , até atingir o ponto **P16795**, de coordenadas **N 9.720.908,90m e E 579.035,08m;** deste segue com azimute de $154^{\circ}39'44''$ e distância de 0,54m, confrontando com terras de , até atingir o ponto **P16796**, de coordenadas **N 9.720.908,41m e E 579.035,31m;** deste segue com azimute de $154^{\circ}39'44''$ e distância de 2,53m, confrontando com terras de , até atingir o ponto **P16797**, de coordenadas **N 9.720.906,12m e E 579.036,40m;** deste segue com azimute de $151^{\circ}23'30''$ e distância de 3,66m, confrontando com terras de , até atingir o ponto **P16798**, de coordenadas **N 9.720.902,91m e E 579.038,15m;** deste segue com azimute de $142^{\circ}20'29''$ e distância de 2,09m, confrontando com terras de , até atingir o ponto **P16799**, de coordenadas **N 9.720.901,25m e E 579.039,43m;** deste segue com azimute de $142^{\circ}20'29''$ e distância de 0,96m, confrontando com terras de , até atingir o ponto **P16800**, de coordenadas **N**



PREFEITURA DE SÃO LUÍS

SECRETARIA MUNICIPAL DE GOVERNO

MINUTA DE ANTEPROJETO DE LEI Nº _____ DE _____ DE 2019

9.720.900,49m e E 579.040,02m; deste segue com azimute de $153^{\circ}10'29''$ e distância de 3,27m, confrontando com terras de , até atingir o ponto **P16801**, de coordenadas **N 9.720.897,57m e E 579.041,49m**; deste segue com azimute de $159^{\circ}13'16''$ e distância de 3,31m, confrontando com terras de , até atingir o ponto **P16802**, de coordenadas **N 9.720.894,48m e E 579.042,67m**; deste segue com azimute de $165^{\circ}48'40''$ e distância de 3,19m, confrontando com terras de , até atingir o ponto **P16803**, de coordenadas **N 9.720.891,39m e E 579.043,45m**; deste segue com azimute de $170^{\circ}16'31''$ e distância de 3,16m, confrontando com terras de , até atingir o ponto **P16804**, de coordenadas **N 9.720.888,28m e E 579.043,98m**; deste segue com azimute de $169^{\circ}28'50''$ e distância de 3,14m, confrontando com terras de , até atingir o ponto **P16805**, de coordenadas **N 9.720.885,19m e E 579.044,55m**; deste segue com azimute de $173^{\circ}12'59''$ e distância de 3,33m, confrontando com terras de , até atingir o ponto **P16806**, de coordenadas **N 9.720.881,89m e E 579.044,95m**; deste segue com azimute de $183^{\circ}45'17''$ e distância de 2,81m, confrontando com terras de , até atingir o ponto **P16807**, de coordenadas **N 9.720.879,09m e E 579.044,76m**; deste segue com azimute de $188^{\circ}12'47''$ e distância de 1,81m, confrontando com terras de , até atingir o ponto **P16808**, de coordenadas **N 9.720.877,30m e E 579.044,50m**; deste segue com azimute de $188^{\circ}12'47''$ e distância de 1,39m, confrontando com terras de , até atingir o ponto **P16809**, de coordenadas **N 9.720.875,92m e E 579.044,31m**; deste segue com azimute de $170^{\circ}16'23''$ e distância de 0,37m, confrontando com terras de , até atingir o ponto **P16810**, de coordenadas **N 9.720.875,56m e E 579.044,37m**; deste segue com azimute de $170^{\circ}16'23''$ e distância de 3,21m, confrontando com terras de , até atingir o ponto **P16811**, de coordenadas **N 9.720.872,40m e E 579.044,91m**; deste segue com azimute de $298^{\circ}52'53''$ e distância de 4,69m, confrontando com terras de , até atingir o ponto **P16812**, de coordenadas **N 9.720.874,66m e E 579.040,80m**; deste segue com azimute de $317^{\circ}57'32''$ e distância de 0,73m, confrontando com terras de , até atingir o ponto **P16813**, de coordenadas **N 9.720.875,21m e E 579.040,31m**; deste segue com azimute de $317^{\circ}57'32''$ e distância de 0,17m, confrontando com terras de , até atingir o ponto **P16814**, de coordenadas **N 9.720.875,33m e E 579.040,20m**; deste segue com azimute de $302^{\circ}31'44''$ e distância de 3,10m, confrontando com terras de , até atingir o ponto **P16815**, de coordenadas **N 9.720.877,00m e E 579.037,59m**; deste segue com azimute de $311^{\circ}13'18''$ e distância de 1,29m, confrontando com terras de , até atingir o ponto **P16816**, de coordenadas **N 9.720.877,85m e E 579.036,62m**; deste segue com azimute de $316^{\circ}27'40''$ e distância de 3,16m, confrontando com terras de , até atingir o ponto **P16817**, de coordenadas **N 9.720.880,14m e E 579.034,44m**; deste segue com azimute de $309^{\circ}21'08''$ e distância de 3,00m, confrontando com terras de , até atingir o ponto **P16818**, de coordenadas **N 9.720.882,04m e E 579.032,12m**; deste segue com azimute de $311^{\circ}11'26''$ e distância de 3,00m, confrontando com terras de , até atingir o ponto **P16819**, de coordenadas **N 9.720.884,02m e E 579.029,86m**; deste segue com azimute de $329^{\circ}04'01''$ e distância de 3,25m, confrontando com terras de , até atingir o ponto **P16820**, de coordenadas **N 9.720.886,80m e E 579.028,19m**; deste segue com azimute de $325^{\circ}29'28''$ e distância de 2,84m, confrontando com terras de , até atingir o ponto **P16821**, de coordenadas **N 9.720.889,14m e E 579.026,58m**; deste segue com azimute de $302^{\circ}44'08''$ e distância de 2,43m, confrontando com terras de , até atingir o ponto **P16822**, de coordenadas **N 9.720.890,46m e E 579.024,54m**; deste segue com azimute de $284^{\circ}02'16''$ e distância de 1,81m, confrontando com terras de , até atingir o ponto **P16823**, de coordenadas **N 9.720.890,89m e E 579.022,79m**; deste segue com azimute de $293^{\circ}06'20''$ e distância de 2,27m, confrontando com terras de , até atingir o ponto **P16824**, de coordenadas **N 9.720.891,78m e E 579.020,70m**; deste segue com azimute de $335^{\circ}06'46''$ e distância de 3,06m, confrontando com terras de , até atingir o ponto **P16825**, de coordenadas **N 9.720.894,56m e E 579.019,42m**; deste segue com azimute de $343^{\circ}53'32''$ e distância de 1,13m, confrontando com terras de , até atingir o ponto **P16826**, de coordenadas **N 9.720.895,65m e E 579.019,10m**; deste segue com azimute de $354^{\circ}48'04''$ e distância de 3,16m, confrontando com terras de , até atingir o ponto **P16827**, de coordenadas **N 9.720.898,80m e E 579.018,81m**; deste segue com azimute de $358^{\circ}43'45''$ e distância de 3,21m, confrontando com terras de , até atingir o ponto **P16828**, de coordenadas **N 9.720.902,00m e E 579.018,74m**; deste segue com azimute de $13^{\circ}21'10''$ e distância de 3,84m, confrontando com terras de , até atingir o ponto **P16829**, de coordenadas **N 9.720.905,74m e E 579.019,63m**; deste segue com azimute de $37^{\circ}52'30''$ e distância de 3,95m, confrontando com terras de , até atingir o ponto **P16830**, de coordenadas **N 9.720.908,86m e E 579.022,06m**; deste segue com azimute de $6^{\circ}20'25''$ e distância de 2,65m, confrontando com terras de , até atingir o ponto **P16831**, de coordenadas **N 9.720.911,49m e E 579.022,35m**; deste segue com azimute de $357^{\circ}33'08''$ e distância de 2,14m, confrontando com terras de , até atingir o ponto **P16832**, de coordenadas **N 9.720.913,62m e E 579.022,26m**; deste segue com azimute de $3^{\circ}48'46''$ e distância de 2,19m, confrontando com terras de , até atingir o ponto **P16833**, de coordenadas **N 9.720.915,80m e E 579.022,40m**; deste segue com azimute de $3^{\circ}48'46''$ e distância de 0,01m, confrontando com terras de , até atingir o ponto **P16834**, de coordenadas **N 9.720.915,81m e E 579.022,40m**; deste segue com azimute de $23^{\circ}12'01''$ e distância de 0,05m, confrontando com terras de , até atingir o ponto **P16835**, de coordenadas **N 9.720.915,85m e E**



PREFEITURA DE SÃO LUÍS

SECRETARIA MUNICIPAL DE GOVERNO

MINUTA DE ANTEPROJETO DE LEI Nº _____ DE _____ DE 2019

579.022,42m; deste segue com azimute de 23°12'01" e distância de 3,29m, confrontando com terras de , até atingir o ponto **P16836**, de coordenadas **N 9.720.918,88m** e **E 579.023,72m**; deste segue com azimute de 25°46'26" e distância de 3,75m, confrontando com terras de , até atingir o ponto **P16837**, de coordenadas **N 9.720.922,25m** e **E 579.025,35m**; deste segue com azimute de 22°23'13" e distância de 3,07m, confrontando com terras de , até atingir o ponto **P16838**, de coordenadas **N 9.720.925,09m** e **E 579.026,52m**; deste segue com azimute de 23°45'38" e distância de 3,39m, confrontando com terras de , até atingir o ponto **P16839**, de coordenadas **N 9.720.928,19m** e **E 579.027,88m**; deste segue com azimute de 34°09'34" e distância de 2,47m, confrontando com terras de , até atingir o ponto **P16840**, de coordenadas **N 9.720.930,23m** e **E 579.029,27m**; deste segue com azimute de 23°11'59" e distância de 2,78m, confrontando com terras de , até atingir o ponto **P16841**, de coordenadas **N 9.720.932,79m** e **E 579.030,36m**; deste segue com azimute de 14°27'05" e distância de 4,01m, confrontando com terras de , até atingir o ponto **P16842**, de coordenadas **N 9.720.936,68m** e **E 579.031,37m**; deste segue com azimute de 23°51'39" e distância de 3,07m, confrontando com terras de , até atingir o ponto **P16843**, de coordenadas **N 9.720.939,48m** e **E 579.032,61m**; deste segue com azimute de 17°44'41" e distância de 3,09m, confrontando com terras de , até atingir o ponto **P16844**, de coordenadas **N 9.720.942,42m** e **E 579.033,55m**; deste segue com azimute de 18°36'08" e distância de 3,05m, confrontando com terras de , até atingir o ponto **P16845**, de coordenadas **N 9.720.945,32m** e **E 579.034,52m**; deste segue com azimute de 19°22'40" e distância de 3,33m, confrontando com terras de , até atingir o ponto **P16846**, de coordenadas **N 9.720.948,46m** e **E 579.035,63m**; deste segue com azimute de 11°22'49" e distância de 3,18m, confrontando com terras de , até atingir o ponto **P16847**, de coordenadas **N 9.720.951,58m** e **E 579.036,25m**; deste segue com azimute de 2°58'21" e distância de 3,25m, confrontando com terras de , até atingir o ponto **P16848**, de coordenadas **N 9.720.954,82m** e **E 579.036,42m**; deste segue com azimute de 1°21'42" e distância de 3,32m, confrontando com terras de , até atingir o ponto **P16849**, de coordenadas **N 9.720.958,14m** e **E 579.036,50m**; deste segue com azimute de 1°12'02" e distância de 0,84m, confrontando com terras de , até atingir o ponto **P16850**, de coordenadas **N 9.720.958,98m** e **E 579.036,52m**; deste segue com azimute de 354°22'02" e distância de 3,16m, confrontando com terras de , até atingir o ponto **P16851**, de coordenadas **N 9.720.962,12m** e **E 579.036,21m**; deste segue com azimute de 359°51'00" e distância de 3,29m, confrontando com terras de , até atingir o ponto **P16852**, de coordenadas **N 9.720.965,41m** e **E 579.036,20m**; deste segue com azimute de 19°37'24" e distância de 2,96m, confrontando com terras de , até atingir o ponto **P16853**, de coordenadas **N 9.720.968,19m** e **E 579.037,19m**; deste segue com azimute de 11°37'43" e distância de 3,26m, confrontando com terras de , até atingir o ponto **P16854**, de coordenadas **N 9.720.971,38m** e **E 579.037,85m**; deste segue com azimute de 0°13'39" e distância de 3,02m, confrontando com terras de , até atingir o ponto **P16855**, de coordenadas **N 9.720.974,41m** e **E 579.037,86m**; deste segue com azimute de 1°11'46" e distância de 3,15m, confrontando com terras de , até atingir o ponto **P16856**, de coordenadas **N 9.720.977,56m** e **E 579.037,93m**; deste segue com azimute de 353°17'10" e distância de 3,29m, confrontando com terras de , até atingir o ponto **P16857**, de coordenadas **N 9.720.980,82m** e **E 579.037,54m**; deste segue com azimute de 345°22'54" e distância de 3,22m, confrontando com terras de , até atingir o ponto **P16858**, de coordenadas **N 9.720.983,94m** e **E 579.036,73m**; deste segue com azimute de 329°31'47" e distância de 2,26m, confrontando com terras de , até atingir o ponto **P16859**, de coordenadas **N 9.720.985,89m** e **E 579.035,58m**; deste segue com azimute de 344°06'25" e distância de 3,06m, confrontando com terras de , até atingir o ponto **P16860**, de coordenadas **N 9.720.988,84m** e **E 579.034,75m**; deste segue com azimute de 17°06'11" e distância de 1,99m, confrontando com terras de , até atingir o ponto **P16861**, de coordenadas **N 9.720.990,73m** e **E 579.035,33m**; deste segue com azimute de 12°15'50" e distância de 1,72m, confrontando com terras de , até atingir o ponto **P16862**, de coordenadas **N 9.720.992,41m** e **E 579.035,69m**; deste segue com azimute de 358°49'57" e distância de 4,71m, confrontando com terras de , até atingir o ponto **P16863**, de coordenadas **N 9.720.997,12m** e **E 579.035,60m**; deste segue com azimute de 5°41'15" e distância de 3,10m, confrontando com terras de , até atingir o ponto **P16864**, de coordenadas **N 9.721.000,21m** e **E 579.035,91m**; deste segue com azimute de 0°46'37" e distância de 3,12m, confrontando com terras de , até atingir o ponto **P16865**, de coordenadas **N 9.721.003,33m** e **E 579.035,95m**; deste segue com azimute de 356°08'31" e distância de 3,19m, confrontando com terras de , até atingir o ponto **P16866**, de coordenadas **N 9.721.006,51m** e **E 579.035,73m**; deste segue com azimute de 353°11'24" e distância de 3,31m, confrontando com terras de , até atingir o ponto **P16867**, de coordenadas **N 9.721.009,80m** e **E 579.035,34m**; deste segue com azimute de 346°23'53" e distância de 3,19m, confrontando com terras de , até atingir o ponto **P16868**, de coordenadas **N 9.721.012,90m** e **E 579.034,59m**; deste segue com azimute de 343°32'09" e distância de 3,03m, confrontando com terras de , até atingir o ponto **P16869**, de coordenadas **N 9.721.015,80m** e **E 579.033,73m**; deste segue com azimute de 347°28'41" e distância de 3,28m, confrontando com terras de , até atingir o ponto **P16870**, de coordenadas **N 9.721.019,01m** e **E 579.033,02m**; deste segue com azimute de 348°33'13" e distância de 3,04m, confrontando com terras de , até atingir o ponto



PREFEITURA DE SÃO LUÍS

SECRETARIA MUNICIPAL DE GOVERNO

MINUTA DE ANTEPROJETO DE LEI Nº _____ DE _____ DE 2019

P16871, de coordenadas **N 9.721.021,99m** e **E 579.032,42m**; deste segue com azimute de $346^{\circ}04'05''$ e distância de 3,54m, confrontando com terras de , até atingir o ponto **P16872**, de coordenadas **N 9.721.025,42m** e **E 579.031,57m**; deste segue com azimute de $347^{\circ}07'32''$ e distância de 3,15m, confrontando com terras de , até atingir o ponto **P16873**, de coordenadas **N 9.721.028,48m** e **E 579.030,87m**; deste segue com azimute de $14^{\circ}57'06''$ e distância de 2,19m, confrontando com terras de , até atingir o ponto **P16874**, de coordenadas **N 9.721.030,60m** e **E 579.031,43m**; deste segue com azimute de $47^{\circ}39'58''$ e distância de 3,21m, confrontando com terras de , até atingir o ponto **P16875**, de coordenadas **N 9.721.032,76m** e **E 579.033,80m**; deste segue com azimute de $335^{\circ}11'22''$ e distância de 3,29m, confrontando com terras de , até atingir o ponto **P16876**, de coordenadas **N 9.721.035,74m** e **E 579.032,42m**; deste segue com azimute de $323^{\circ}50'22''$ e distância de 1,49m, confrontando com terras de , até atingir o ponto **P16877**, de coordenadas **N 9.721.036,94m** e **E 579.031,54m**; deste segue com azimute de $314^{\circ}17'43''$ e distância de 3,22m, confrontando com terras de , até atingir o ponto **P16878**, de coordenadas **N 9.721.039,19m** e **E 579.029,24m**; deste segue com azimute de $306^{\circ}16'26''$ e distância de 2,44m, confrontando com terras de , até atingir o ponto **P16879**, de coordenadas **N 9.721.040,63m** e **E 579.027,27m**; deste segue com azimute de $312^{\circ}23'01''$ e distância de 3,19m, confrontando com terras de , até atingir o ponto **P16880**, de coordenadas **N 9.721.042,78m** e **E 579.024,91m**; deste segue com azimute de $335^{\circ}35'07''$ e distância de 3,56m, confrontando com terras de , até atingir o ponto **P16881**, de coordenadas **N 9.721.046,03m** e **E 579.023,44m**; deste segue com azimute de $349^{\circ}42'18''$ e distância de 3,11m, confrontando com terras de , até atingir o ponto **P16882**, de coordenadas **N 9.721.049,09m** e **E 579.022,89m**; deste segue com azimute de $357^{\circ}44'19''$ e distância de 1,80m, confrontando com terras de , até atingir o ponto **P16883**, de coordenadas **N 9.721.050,89m** e **E 579.022,81m**; deste segue com azimute de $30^{\circ}21'33''$ e distância de 2,10m, confrontando com terras de , até atingir o ponto **P16884**, de coordenadas **N 9.721.052,70m** e **E 579.023,88m**; deste segue com azimute de $30^{\circ}21'33''$ e distância de 0,40m, confrontando com terras de , até atingir o ponto **P16885**, de coordenadas **N 9.721.053,04m** e **E 579.024,08m**; deste segue com azimute de $56^{\circ}39'02''$ e distância de 1,64m, confrontando com terras de , até atingir o ponto **P16886**, de coordenadas **N 9.721.053,94m** e **E 579.025,45m**; deste segue com azimute de $56^{\circ}39'02''$ e distância de 1,34m, confrontando com terras de , até atingir o ponto **P16887**, de coordenadas **N 9.721.054,68m** e **E 579.026,56m**; deste segue com azimute de $22^{\circ}37'27''$ e distância de 0,11m, confrontando com terras de , até atingir o ponto **P16888**, de coordenadas **N 9.721.054,78m** e **E 579.026,60m**; deste segue com azimute de $56^{\circ}39'07''$ e distância de 1,46m, confrontando com terras de , até atingir o ponto **P16889**, de coordenadas **N 9.721.055,58m** e **E 579.027,82m**; deste segue com azimute de $22^{\circ}36'38''$ e distância de 0,96m, confrontando com terras de , até atingir o ponto **P16890**, de coordenadas **N 9.721.056,46m** e **E 579.028,19m**; deste segue com azimute de $4^{\circ}46'00''$ e distância de 3,12m, confrontando com terras de , até atingir o ponto **P16891**, de coordenadas **N 9.721.059,57m** e **E 579.028,45m**; deste segue com azimute de $355^{\circ}37'14''$ e distância de 1,36m, confrontando com terras de , até atingir o ponto **P16892**, de coordenadas **N 9.721.060,93m** e **E 579.028,35m**; deste segue com azimute de $358^{\circ}24'41''$ e distância de 3,03m, confrontando com terras de , até atingir o ponto **P16893**, de coordenadas **N 9.721.063,96m** e **E 579.028,26m**; deste segue com azimute de $356^{\circ}28'07''$ e distância de 3,41m, confrontando com terras de , até atingir o ponto **P16894**, de coordenadas **N 9.721.067,36m** e **E 579.028,05m**; deste segue com azimute de $354^{\circ}50'17''$ e distância de 3,19m, confrontando com terras de , até atingir o ponto **P16895**, de coordenadas **N 9.721.070,54m** e **E 579.027,77m**; deste segue com azimute de $1^{\circ}03'26''$ e distância de 3,14m, confrontando com terras de , até atingir o ponto **P16896**, de coordenadas **N 9.721.073,68m** e **E 579.027,82m**; deste segue com azimute de $359^{\circ}34'39''$ e distância de 3,25m, confrontando com terras de , até atingir o ponto **P16897**, de coordenadas **N 9.721.076,93m** e **E 579.027,80m**; deste segue com azimute de $359^{\circ}00'37''$ e distância de 3,13m, confrontando com terras de , até atingir o ponto **P16898**, de coordenadas **N 9.721.080,06m** e **E 579.027,75m**; deste segue com azimute de $350^{\circ}41'28''$ e distância de 5,53m, confrontando com terras de , até atingir o ponto **P16899**, de coordenadas **N 9.721.085,51m** e **E 579.026,85m**; deste segue com azimute de $290^{\circ}07'10''$ e distância de 4,49m, confrontando com terras de , até atingir o ponto **P16900**, de coordenadas **N 9.721.087,06m** e **E 579.022,64m**; deste segue com azimute de $233^{\circ}53'50''$ e distância de 1,54m, confrontando com terras de , até atingir o ponto **P16901**, de coordenadas **N 9.721.086,15m** e **E 579.021,39m**; deste segue com azimute de $290^{\circ}07'04''$ e distância de 0,02m, confrontando com terras de , até atingir o ponto **P16902**, de coordenadas **N 9.721.086,15m** e **E 579.021,38m**; deste segue com azimute de $233^{\circ}53'44''$ e distância de 3,64m, confrontando com terras de , até atingir o ponto **P16903**, de coordenadas **N 9.721.084,01m** e **E 579.018,44m**; deste segue com azimute de $233^{\circ}53'44''$ e distância de 0,29m, confrontando com terras de , até atingir o ponto **P16904**, de coordenadas **N 9.721.083,84m** e **E 579.018,20m**; deste segue com azimute de $198^{\circ}02'49''$ e distância de 3,96m, confrontando com terras de , até atingir o ponto **P16905**, de coordenadas **N 9.721.080,08m** e **E 579.016,98m**; deste segue com azimute de $198^{\circ}02'49''$ e distância de 1,27m, confrontando com terras de , até atingir o ponto **P16906**, de coordenadas **N 9.721.078,87m** e **E**



PREFEITURA DE SÃO LUÍS

SECRETARIA MUNICIPAL DE GOVERNO

MINUTA DE ANTEPROJETO DE LEI Nº _____ DE _____ DE 2019

579.016,58m; deste segue com azimute de 194°30'44" e distância de 1,05m, confrontando com terras de , até atingir o ponto **P16907**, de coordenadas N 9.721.077,85m e E 579.016,32m; deste segue com azimute de 194°30'44" e distância de 2,00m, confrontando com terras de , até atingir o ponto **P16908**, de coordenadas N 9.721.075,91m e E 579.015,82m; deste segue com azimute de 194°56'00" e distância de 3,27m, confrontando com terras de , até atingir o ponto **P16909**, de coordenadas N 9.721.072,76m e E 579.014,98m; deste segue com azimute de 204°36'36" e distância de 4,52m, confrontando com terras de , até atingir o ponto **P16910**, de coordenadas N 9.721.068,65m e E 579.013,09m; deste segue com azimute de 228°16'14" e distância de 3,21m, confrontando com terras de , até atingir o ponto **P16911**, de coordenadas N 9.721.066,51m e E 579.010,70m; deste segue com azimute de 218°41'28" e distância de 1,88m, confrontando com terras de , até atingir o ponto **P16912**, de coordenadas N 9.721.065,04m e E 579.009,52m; deste segue com azimute de 214°30'15" e distância de 1,78m, confrontando com terras de , até atingir o ponto **P16913**, de coordenadas N 9.721.063,58m e E 579.008,51m; deste segue com azimute de 287°00'46" e distância de 0,43m, confrontando com terras de , até atingir o ponto **P16914**, de coordenadas N 9.721.063,70m e E 579.008,10m; deste segue com azimute de 359°18'39" e distância de 0,98m, confrontando com terras de , até atingir o ponto **P16915**, de coordenadas N 9.721.064,68m e E 579.008,09m; deste segue com azimute de 359°18'39" e distância de 1,43m, confrontando com terras de , até atingir o ponto **P16916**, de coordenadas N 9.721.066,11m e E 579.008,07m; deste segue com azimute de 358°53'55" e distância de 3,80m, confrontando com terras de , até atingir o ponto **P16917**, de coordenadas N 9.721.069,91m e E 579.008,00m; deste segue com azimute de 357°27'21" e distância de 3,29m, confrontando com terras de , até atingir o ponto **P16918**, de coordenadas N 9.721.073,20m e E 579.007,85m; deste segue com azimute de 353°02'58" e distância de 3,02m, confrontando com terras de , até atingir o ponto **P16919**, de coordenadas N 9.721.076,19m e E 579.007,49m; deste segue com azimute de 350°53'39" e distância de 5,23m, confrontando com terras de , até atingir o ponto **P16920**, de coordenadas N 9.721.081,36m e E 579.006,66m; deste segue com azimute de 357°14'54" e distância de 3,10m, confrontando com terras de , até atingir o ponto **P16921**, de coordenadas N 9.721.084,46m e E 579.006,51m; deste segue com azimute de 337°33'30" e distância de 3,04m, confrontando com terras de , até atingir o ponto **P16922**, de coordenadas N 9.721.087,27m e E 579.005,35m; deste segue com azimute de 301°03'12" e distância de 4,49m, confrontando com terras de , até atingir o ponto **P16923**, de coordenadas N 9.721.089,58m e E 579.001,50m; deste segue com azimute de 310°38'25" e distância de 3,19m, confrontando com terras de , até atingir o ponto **P16924**, de coordenadas N 9.721.091,66m e E 578.999,08m; deste segue com azimute de 316°37'21" e distância de 3,10m, confrontando com terras de , até atingir o ponto **P16925**, de coordenadas N 9.721.093,91m e E 578.996,96m; deste segue com azimute de 270°54'30" e distância de 3,15m, confrontando com terras de , até atingir o ponto **P16926**, de coordenadas N 9.721.093,96m e E 578.993,80m; deste segue com azimute de 258°15'50" e distância de 3,98m, confrontando com terras de , até atingir o ponto **P16927**, de coordenadas N 9.721.093,15m e E 578.989,90m; deste segue com azimute de 266°37'30" e distância de 4,76m, confrontando com terras de , até atingir o ponto **P16928**, de coordenadas N 9.721.092,87m e E 578.985,15m; deste segue com azimute de 267°16'25" e distância de 3,15m, confrontando com terras de , até atingir o ponto **P16929**, de coordenadas N 9.721.092,72m e E 578.982,00m; deste segue com azimute de 247°22'09" e distância de 4,02m, confrontando com terras de , até atingir o ponto **P16930**, de coordenadas N 9.721.091,18m e E 578.978,30m; deste segue com azimute de 197°06'16" e distância de 0,45m, confrontando com terras de , até atingir o ponto **P16931**, de coordenadas N 9.721.090,75m e E 578.978,17m; deste segue com azimute de 247°22'19" e distância de 1,22m, confrontando com terras de , até atingir o ponto **P16932**, de coordenadas N 9.721.090,28m e E 578.977,04m; deste segue com azimute de 197°06'19" e distância de 3,55m, confrontando com terras de , até atingir o ponto **P16933**, de coordenadas N 9.721.086,88m e E 578.975,99m; deste segue com azimute de 197°06'19" e distância de 0,42m, confrontando com terras de , até atingir o ponto **P16934**, de coordenadas N 9.721.086,48m e E 578.975,87m; deste segue com azimute de 186°52'16" e distância de 2,32m, confrontando com terras de , até atingir o ponto **P16935**, de coordenadas N 9.721.084,18m e E 578.975,59m; deste segue com azimute de 186°52'16" e distância de 3,79m, confrontando com terras de , até atingir o ponto **P16936**, de coordenadas N 9.721.080,42m e E 578.975,14m; deste segue com azimute de 187°25'25" e distância de 3,39m, confrontando com terras de , até atingir o ponto **P16937**, de coordenadas N 9.721.077,06m e E 578.974,70m; deste segue com azimute de 180°00'00" e distância de 3,94m, confrontando com terras de , até atingir o ponto **P16938**, de coordenadas N 9.721.073,11m e E 578.974,70m; deste segue com azimute de 181°52'02" e distância de 0,75m, confrontando com terras de , até atingir o ponto **P16939**, de coordenadas N 9.721.072,36m e E 578.974,68m; deste segue com azimute de 181°52'02" e distância de 1,21m, confrontando com terras de , até atingir o ponto **P16940**, de coordenadas N 9.721.071,15m e E 578.974,64m; deste segue com azimute de 268°22'31" e distância de 0,05m, confrontando com terras de , até atingir o ponto **P16941**, de coordenadas N 9.721.071,15m e E



PREFEITURA DE SÃO LUÍS

SECRETARIA MUNICIPAL DE GOVERNO

MINUTA DE ANTEPROJETO DE LEI Nº _____ DE _____ DE 2019

578.974,58m; deste segue com azimute de 268°22'31" e distância de 2,87m, confrontando com terras de , até atingir o ponto **P16942**, de coordenadas N 9.721.071,07m e E 578.971,71m; deste segue com azimute de 311°35'24" e distância de 4,04m, confrontando com terras de , até atingir o ponto **P16943**, de coordenadas N 9.721.073,75m e E 578.968,69m; deste segue com azimute de 317°32'09" e distância de 3,12m, confrontando com terras de , até atingir o ponto **P16944**, de coordenadas N 9.721.076,05m e E 578.966,58m; deste segue com azimute de 332°25'40" e distância de 3,31m, confrontando com terras de , até atingir o ponto **P16945**, de coordenadas N 9.721.078,99m e E 578.965,05m; deste segue com azimute de 335°39'22" e distância de 3,13m, confrontando com terras de , até atingir o ponto **P16946**, de coordenadas N 9.721.081,83m e E 578.963,76m; deste segue com azimute de 336°47'43" e distância de 3,66m, confrontando com terras de , até atingir o ponto **P16947**, de coordenadas N 9.721.085,20m e E 578.962,32m; deste segue com azimute de 351°04'33" e distância de 3,01m, confrontando com terras de , até atingir o ponto **P16948**, de coordenadas N 9.721.088,17m e E 578.961,85m; deste segue com azimute de 353°38'30" e distância de 3,85m, confrontando com terras de , até atingir o ponto **P16949**, de coordenadas N 9.721.092,00m e E 578.961,43m; deste segue com azimute de 3°27'19" e distância de 3,10m, confrontando com terras de , até atingir o ponto **P16950**, de coordenadas N 9.721.095,09m e E 578.961,61m; deste segue com azimute de 356°04'14" e distância de 4,52m, confrontando com terras de , até atingir o ponto **P16951**, de coordenadas N 9.721.099,61m e E 578.961,30m; deste segue com azimute de 297°56'48" e distância de 3,19m, confrontando com terras de , até atingir o ponto **P16952**, de coordenadas N 9.721.101,10m e E 578.958,49m; deste segue com azimute de 273°57'59" e distância de 3,25m, confrontando com terras de , até atingir o ponto **P16953**, de coordenadas N 9.721.101,33m e E 578.955,24m; deste segue com azimute de 246°47'00" e distância de 4,56m, confrontando com terras de , até atingir o ponto **P16954**, de coordenadas N 9.721.099,53m e E 578.951,05m; deste segue com azimute de 228°10'23" e distância de 1,04m, confrontando com terras de , até atingir o ponto **P16955**, de coordenadas N 9.721.098,83m e E 578.950,27m; deste segue com azimute de 246°46'52" e distância de 0,53m, confrontando com terras de , até atingir o ponto **P16956**, de coordenadas N 9.721.098,63m e E 578.949,79m; deste segue com azimute de 228°10'23" e distância de 3,70m, confrontando com terras de , até atingir o ponto **P16957**, de coordenadas N 9.721.096,16m e E 578.947,03m; deste segue com azimute de 237°45'17" e distância de 2,12m, confrontando com terras de , até atingir o ponto **P16958**, de coordenadas N 9.721.095,03m e E 578.945,24m; deste segue com azimute de 221°26'18" e distância de 0,07m, confrontando com terras de , até atingir o ponto **P16959**, de coordenadas N 9.721.094,98m e E 578.945,20m; deste segue com azimute de 221°26'18" e distância de 0,26m, confrontando com terras de , até atingir o ponto **P16960**, de coordenadas N 9.721.094,79m e E 578.945,03m; deste segue com azimute de 237°45'10" e distância de 1,24m, confrontando com terras de , até atingir o ponto **P16961**, de coordenadas N 9.721.094,13m e E 578.943,98m; deste segue com azimute de 221°26'46" e distância de 3,24m, confrontando com terras de , até atingir o ponto **P16962**, de coordenadas N 9.721.091,70m e E 578.941,84m; deste segue com azimute de 205°06'35" e distância de 5,04m, confrontando com terras de , até atingir o ponto **P16963**, de coordenadas N 9.721.087,14m e E 578.939,70m; deste segue com azimute de 210°48'02" e distância de 3,16m, confrontando com terras de , até atingir o ponto **P16964**, de coordenadas N 9.721.084,43m e E 578.938,08m; deste segue com azimute de 204°57'02" e distância de 3,20m, confrontando com terras de , até atingir o ponto **P16965**, de coordenadas N 9.721.081,53m e E 578.936,73m; deste segue com azimute de 189°28'09" e distância de 4,11m, confrontando com terras de , até atingir o ponto **P16966**, de coordenadas N 9.721.077,48m e E 578.936,06m; deste segue com azimute de 235°28'03" e distância de 1,59m, confrontando com terras de , até atingir o ponto **P16967**, de coordenadas N 9.721.076,58m e E 578.934,75m; deste segue com azimute de 337°38'52" e distância de 4,02m, confrontando com terras de , até atingir o ponto **P16968**, de coordenadas N 9.721.080,29m e E 578.933,22m; deste segue com azimute de 292°04'37" e distância de 3,17m, confrontando com terras de , até atingir o ponto **P16969**, de coordenadas N 9.721.081,48m e E 578.930,29m; deste segue com azimute de 273°45'58" e distância de 3,09m, confrontando com terras de , até atingir o ponto **P16970**, de coordenadas N 9.721.081,68m e E 578.927,20m; deste segue com azimute de 207°52'57" e distância de 1,08m, confrontando com terras de , até atingir o ponto **P16971**, de coordenadas N 9.721.080,73m e E 578.926,70m; deste segue com azimute de 273°46'05" e distância de 0,76m, confrontando com terras de , até atingir o ponto **P16972**, de coordenadas N 9.721.080,78m e E 578.925,94m; deste segue com azimute de 207°53'09" e distância de 3,05m, confrontando com terras de , até atingir o ponto **P16973**, de coordenadas N 9.721.078,09m e E 578.924,52m; deste segue com azimute de 188°15'53" e distância de 4,88m, confrontando com terras de , até atingir o ponto **P16974**, de coordenadas N 9.721.073,26m e E 578.923,82m; deste segue com azimute de 179°43'22" e distância de 4,54m, confrontando com terras de , até atingir o ponto **P16975**, de coordenadas N 9.721.068,72m e E 578.923,84m; deste segue com azimute de 178°26'06" e distância de 3,18m, confrontando com terras de , até atingir o ponto **P16976**, de coordenadas N 9.721.065,54m e E 578.923,93m;



PREFEITURA DE SÃO LUÍS

SECRETARIA MUNICIPAL DE GOVERNO

MINUTA DE ANTEPROJETO DE LEI Nº _____ DE _____ DE 2019

deste segue com azimute de 178°42'50" e distância de 1,61m, confrontando com terras de , até atingir o ponto **P16977**, de coordenadas **N 9.721.063,93m** e **E 578.923,96m**; deste segue com azimute de 208°59'03" e distância de 1,91m, confrontando com terras de , até atingir o ponto **P16978**, de coordenadas **N 9.721.062,26m** e **E 578.923,03m**; deste segue com azimute de 319°01'03" e distância de 2,64m, confrontando com terras de , até atingir o ponto **P16979**, de coordenadas **N 9.721.064,25m** e **E 578.921,30m**; deste segue com azimute de 337°27'34" e distância de 3,22m, confrontando com terras de , até atingir o ponto **P16980**, de coordenadas **N 9.721.067,23m** e **E 578.920,07m**; deste segue com azimute de 342°11'43" e distância de 5,81m, confrontando com terras de , até atingir o ponto **P16981**, de coordenadas **N 9.721.072,76m** e **E 578.918,29m**; deste segue com azimute de 318°28'06" e distância de 2,81m, confrontando com terras de , até atingir o ponto **P16982**, de coordenadas **N 9.721.074,86m** e **E 578.916,43m**; deste segue com azimute de 267°41'16" e distância de 3,07m, confrontando com terras de , até atingir o ponto **P16983**, de coordenadas **N 9.721.074,73m** e **E 578.913,36m**; deste segue com azimute de 229°21'29" e distância de 1,37m, confrontando com terras de , até atingir o ponto **P16984**, de coordenadas **N 9.721.073,84m** e **E 578.912,32m**; deste segue com azimute de 267°41'17" e distância de 0,22m, confrontando com terras de , até atingir o ponto **P16985**, de coordenadas **N 9.721.073,83m** e **E 578.912,10m**; deste segue com azimute de 229°21'30" e distância de 2,42m, confrontando com terras de , até atingir o ponto **P16986**, de coordenadas **N 9.721.072,25m** e **E 578.910,26m**; deste segue com azimute de 237°46'55" e distância de 3,21m, confrontando com terras de , até atingir o ponto **P16987**, de coordenadas **N 9.721.070,54m** e **E 578.907,54m**; deste segue com azimute de 247°31'58" e distância de 3,40m, confrontando com terras de , até atingir o ponto **P16988**, de coordenadas **N 9.721.069,24m** e **E 578.904,40m**; deste segue com azimute de 275°05'27" e distância de 3,40m, confrontando com terras de , até atingir o ponto **P16989**, de coordenadas **N 9.721.069,54m** e **E 578.901,01m**; deste segue com azimute de 333°27'58" e distância de 4,94m, confrontando com terras de , até atingir o ponto **P16990**, de coordenadas **N 9.721.073,96m** e **E 578.898,80m**; deste segue com azimute de 6°16'04" e distância de 3,49m, confrontando com terras de , até atingir o ponto **P16991**, de coordenadas **N 9.721.077,43m** e **E 578.899,18m**; deste segue com azimute de 16°49'14" e distância de 3,17m, confrontando com terras de , até atingir o ponto **P16992**, de coordenadas **N 9.721.080,46m** e **E 578.900,10m**; deste segue com azimute de 17°52'56" e distância de 3,02m, confrontando com terras de , até atingir o ponto **P16993**, de coordenadas **N 9.721.083,33m** e **E 578.901,03m**; deste segue com azimute de 15°02'41" e distância de 3,65m, confrontando com terras de , até atingir o ponto **P16994**, de coordenadas **N 9.721.086,85m** e **E 578.901,97m**; deste segue com azimute de 15°12'46" e distância de 3,21m, confrontando com terras de , até atingir o ponto **P16995**, de coordenadas **N 9.721.089,95m** e **E 578.902,82m**; deste segue com azimute de 19°22'59" e distância de 3,17m, confrontando com terras de , até atingir o ponto **P16996**, de coordenadas **N 9.721.092,95m** e **E 578.903,87m**; deste segue com azimute de 16°34'38" e distância de 3,10m, confrontando com terras de , até atingir o ponto **P16997**, de coordenadas **N 9.721.095,92m** e **E 578.904,75m**; deste segue com azimute de 16°21'36" e distância de 3,06m, confrontando com terras de , até atingir o ponto **P16998**, de coordenadas **N 9.721.098,85m** e **E 578.905,62m**; deste segue com azimute de 8°26'26" e distância de 3,08m, confrontando com terras de , até atingir o ponto **P16999**, de coordenadas **N 9.721.101,90m** e **E 578.906,07m**; deste segue com azimute de 0°32'01" e distância de 3,01m, confrontando com terras de , até atingir o ponto **P17000**, de coordenadas **N 9.721.104,91m** e **E 578.906,10m**; deste segue com azimute de 305°04'41" e distância de 3,06m, confrontando com terras de , até atingir o ponto **P17001**, de coordenadas **N 9.721.106,66m** e **E 578.903,59m**; deste segue com azimute de 285°26'10" e distância de 3,03m, confrontando com terras de , até atingir o ponto **P17002**, de coordenadas **N 9.721.107,47m** e **E 578.900,67m**; deste segue com azimute de 287°46'14" e distância de 3,11m, confrontando com terras de , até atingir o ponto **P17003**, de coordenadas **N 9.721.108,42m** e **E 578.897,71m**; deste segue com azimute de 285°54'51" e distância de 3,03m, confrontando com terras de , até atingir o ponto **P17004**, de coordenadas **N 9.721.109,25m** e **E 578.894,80m**; deste segue com azimute de 288°20'44" e distância de 3,04m, confrontando com terras de , até atingir o ponto **P17005**, de coordenadas **N 9.721.110,21m** e **E 578.891,91m**; deste segue com azimute de 285°46'03" e distância de 3,28m, confrontando com terras de , até atingir o ponto **P17006**, de coordenadas **N 9.721.111,10m** e **E 578.888,76m**; deste segue com azimute de 285°17'24" e distância de 3,03m, confrontando com terras de , até atingir o ponto **P17007**, de coordenadas **N 9.721.111,89m** e **E 578.885,84m**; deste segue com azimute de 286°25'11" e distância de 3,10m, confrontando com terras de , até atingir o ponto **P17008**, de coordenadas **N 9.721.112,77m** e **E 578.882,87m**; deste segue com azimute de 289°59'11" e distância de 3,08m, confrontando com terras de , até atingir o ponto **P17009**, de coordenadas **N 9.721.113,82m** e **E 578.879,97m**; deste segue com azimute de 284°03'26" e distância de 2,83m, confrontando com terras de , até atingir o ponto **P17010**, de coordenadas **N 9.721.114,51m** e **E 578.877,22m**; deste segue com azimute de 284°03'26" e distância de 0,46m, confrontando com terras de , até atingir o ponto **P17011**, de coordenadas **N 9.721.114,63m** e **E 578.876,77m**; deste segue com azimute de 280°58'42" e distância de 3,05m,



PREFEITURA DE SÃO LUÍS

SECRETARIA MUNICIPAL DE GOVERNO

MINUTA DE ANTEPROJETO DE LEI Nº _____ DE _____ DE 2019

confrontando com terras de , até atingir o ponto **P17012**, de coordenadas **N 9.721.115,21m** e **E 578.873,77m**; deste segue com azimute de **285°51'23"** e distância de **3,09m**, confrontando com terras de , até atingir o ponto **P17013**, de coordenadas **N 9.721.116,05m** e **E 578.870,80m**; deste segue com azimute de **285°45'38"** e distância de **0,42m**, confrontando com terras de , até atingir o ponto **P17014**, de coordenadas **N 9.721.116,17m** e **E 578.870,39m**; deste segue com azimute de **285°45'38"** e distância de **2,77m**, confrontando com terras de , até atingir o ponto **P17015**, de coordenadas **N 9.721.116,92m** e **E 578.867,73m**; deste segue com azimute de **285°51'23"** e distância de **3,09m**, confrontando com terras de , até atingir o ponto **P17016**, de coordenadas **N 9.721.117,76m** e **E 578.864,75m**; deste segue com azimute de **266°49'05"** e distância de **3,10m**, confrontando com terras de , até atingir o ponto **P17017**, de coordenadas **N 9.721.117,59m** e **E 578.861,66m**; deste segue com azimute de **262°45'01"** e distância de **3,07m**, confrontando com terras de , até atingir o ponto **P17018**, de coordenadas **N 9.721.117,20m** e **E 578.858,61m**; deste segue com azimute de **338°15'23"** e distância de **3,68m**, confrontando com terras de , até atingir o ponto **P17019**, de coordenadas **N 9.721.120,62m** e **E 578.857,24m**; deste segue com azimute de **334°38'42"** e distância de **3,07m**, confrontando com terras de , até atingir o ponto **P17020**, de coordenadas **N 9.721.123,40m** e **E 578.855,93m**; deste segue com azimute de **304°51'51"** e distância de **2,31m**, confrontando com terras de , até atingir o ponto **P17021**, de coordenadas **N 9.721.124,72m** e **E 578.854,03m**; deste segue com azimute de **301°57'58"** e distância de **4,18m**, confrontando com terras de , até atingir o ponto **P17022**, de coordenadas **N 9.721.126,93m** e **E 578.850,49m**; deste segue com azimute de **289°49'48"** e distância de **3,04m**, confrontando com terras de , até atingir o ponto **P17023**, de coordenadas **N 9.721.127,96m** e **E 578.847,63m**; deste segue com azimute de **281°00'39"** e distância de **3,04m**, confrontando com terras de , até atingir o ponto **P17024**, de coordenadas **N 9.721.128,54m** e **E 578.844,64m**; deste segue com azimute de **258°46'24"** e distância de **3,24m**, confrontando com terras de , até atingir o ponto **P17025**, de coordenadas **N 9.721.127,91m** e **E 578.841,47m**; deste segue com azimute de **221°55'55"** e distância de **1,07m**, confrontando com terras de , até atingir o ponto **P17026**, de coordenadas **N 9.721.127,12m** e **E 578.840,76m**; deste segue com azimute de **258°46'18"** e distância de **0,56m**, confrontando com terras de , até atingir o ponto **P17027**, de coordenadas **N 9.721.127,01m** e **E 578.840,21m**; deste segue com azimute de **221°55'56"** e distância de **3,08m**, confrontando com terras de , até atingir o ponto **P17028**, de coordenadas **N 9.721.124,72m** e **E 578.838,15m**; deste segue com azimute de **221°34'26"** e distância de **3,67m**, confrontando com terras de , até atingir o ponto **P17029**, de coordenadas **N 9.721.121,98m** e **E 578.835,72m**; deste segue com azimute de **232°50'16"** e distância de **1,66m**, confrontando com terras de , até atingir o ponto **P17030**, de coordenadas **N 9.721.120,98m** e **E 578.834,39m**; deste segue com azimute de **246°17'17"** e distância de **3,58m**, confrontando com terras de , até atingir o ponto **P17031**, de coordenadas **N 9.721.119,53m** e **E 578.831,11m**; deste segue com azimute de **278°26'14"** e distância de **3,03m**, confrontando com terras de , até atingir o ponto **P17032**, de coordenadas **N 9.721.119,98m** e **E 578.828,11m**; deste segue com azimute de **298°39'55"** e distância de **5,17m**, confrontando com terras de , até atingir o ponto **P17033**, de coordenadas **N 9.721.122,46m** e **E 578.823,57m**; deste segue com azimute de **307°41'12"** e distância de **1,92m**, confrontando com terras de , até atingir o ponto **P17034**, de coordenadas **N 9.721.123,64m** e **E 578.822,05m**; deste segue com azimute de **15°20'00"** e distância de **8,28m**, confrontando com terras de , até atingir o ponto **P17035**, de coordenadas **N 9.721.131,62m** e **E 578.824,24m**; deste segue com azimute de **15°20'00"** e distância de **0,78m**, confrontando com terras de , até atingir o ponto **P17036**, de coordenadas **N 9.721.132,38m** e **E 578.824,45m**; deste segue com azimute de **284°20'57"** e distância de **5,43m**, confrontando com terras de , até atingir o ponto **P17037**, de coordenadas **N 9.721.133,72m** e **E 578.819,19m**; deste segue com azimute de **326°24'30"** e distância de **2,20m**, confrontando com terras de , até atingir o ponto **P17038**, de coordenadas **N 9.721.135,55m** e **E 578.817,97m**; deste segue com azimute de **295°22'51"** e distância de **4,09m**, confrontando com terras de , até atingir o ponto **P17039**, de coordenadas **N 9.721.137,30m** e **E 578.814,28m**; deste segue com azimute de **275°02'35"** e distância de **3,05m**, confrontando com terras de , até atingir o ponto **P17040**, de coordenadas **N 9.721.137,57m** e **E 578.811,24m**; deste segue com azimute de **256°49'25"** e distância de **3,78m**, confrontando com terras de , até atingir o ponto **P17041**, de coordenadas **N 9.721.136,71m** e **E 578.807,56m**; deste segue com azimute de **243°00'02"** e distância de **0,02m**, confrontando com terras de , até atingir o ponto **P17042**, de coordenadas **N 9.721.136,70m** e **E 578.807,54m**; deste segue com azimute de **284°20'57"** e distância de **18,37m**, confrontando com terras de , até atingir o ponto **P17043**, de coordenadas **N 9.721.141,25m** e **E 578.789,74m**; deste segue com azimute de **248°25'44"** e distância de **37,32m**, confrontando com terras de , até atingir o ponto **P17044**, de coordenadas **N 9.721.127,53m** e **E 578.755,04m**; deste segue com azimute de **206°33'54"** e distância de **37,90m**, confrontando com terras de , até atingir o ponto **P17045**, de coordenadas **N 9.721.093,64m** e **E 578.738,09m**; deste segue com azimute de **213°01'26"** e distância de **38,50m**, confrontando com terras de , até atingir o ponto **P17046**, de coordenadas **N 9.721.061,35m** e **E 578.717,11m**; deste segue com azimute de **14°16'52"** e distância de **45,80m**, confrontando com



PREFEITURA DE SÃO LUÍS

SECRETARIA MUNICIPAL DE GOVERNO

MINUTA DE ANTEPROJETO DE LEI Nº _____ DE _____ DE 2019

terras de , até atingir o ponto **P17047**, de coordenadas **N 9.721.105,74m** e **E 578.728,41m**; deste segue com azimute de **315°00'04"** e distância de **7,99m**, confrontando com terras de , até atingir o ponto **P17048**, de coordenadas **N 9.721.111,39m** e **E 578.722,76m**; deste segue com azimute de **294°37'24"** e distância de **21,31m**, confrontando com terras de , até atingir o ponto **P17049**, de coordenadas **N 9.721.120,27m** e **E 578.703,39m**; deste segue com azimute de **6°37'57"** e distância de **34,94m**, confrontando com terras de , até atingir o ponto **P17050**, de coordenadas **N 9.721.154,97m** e **E 578.707,42m**; deste segue com azimute de **286°41'57"** e distância de **33,70m**, confrontando com terras de , até atingir o ponto **P17051**, de coordenadas **N 9.721.164,66m** e **E 578.675,14m**; deste segue com azimute de **281°07'44"** e distância de **12,84m**, confrontando com terras de , até atingir o ponto **P17052**, de coordenadas **N 9.721.167,14m** e **E 578.662,54m**; deste segue com azimute de **313°30'01"** e distância de **15,66m**, confrontando com terras de , até atingir o ponto **P17053**, de coordenadas **N 9.721.177,92m** e **E 578.651,18m**; deste segue com azimute de **302°35'26"** e distância de **22,93m**, confrontando com terras de , até atingir o ponto **P17054**, de coordenadas **N 9.721.190,27m** e **E 578.631,86m**; deste segue com azimute de **286°29'16"** e distância de **21,76m**, confrontando com terras de , até atingir o ponto **P17055**, de coordenadas **N 9.721.196,45m** e **E 578.610,99m**; deste segue com azimute de **280°46'22"** e distância de **16,52m**, confrontando com terras de , até atingir o ponto **P17056**, de coordenadas **N 9.721.199,53m** e **E 578.594,77m**; deste segue com azimute de **281°05'40"** e distância de **102,80m**, confrontando com terras de , até atingir o ponto **P17057**, de coordenadas **N 9.721.219,32m** e **E 578.493,88m**; deste segue com azimute de **273°14'10"** e distância de **41,02m**, confrontando com terras de , até atingir o ponto **P17058**, de coordenadas **N 9.721.221,63m** e **E 578.452,93m**; deste segue com azimute de **265°31'13"** e distância de **39,53m**, confrontando com terras de , até atingir o ponto **P17059**, de coordenadas **N 9.721.218,54m** e **E 578.413,51m**; deste segue com azimute de **256°18'26"** e distância de **32,61m**, confrontando com terras de , até atingir o ponto **P17060**, de coordenadas **N 9.721.210,82m** e **E 578.381,83m**; deste segue com azimute de **252°22'04"** e distância de **35,68m**, confrontando com terras de , até atingir o ponto **P17061**, de coordenadas **N 9.721.200,02m** e **E 578.347,83m**; deste segue com azimute de **248°43'26"** e distância de **48,93m**, confrontando com terras de , até atingir o ponto **P17062**, de coordenadas **N 9.721.182,26m** e **E 578.302,23m**; deste segue com azimute de **242°54'14"** e distância de **35,59m**, confrontando com terras de , até atingir o ponto **P17063**, de coordenadas **N 9.721.166,05m** e **E 578.270,55m**; deste segue com azimute de **234°11'31"** e distância de **51,46m**, confrontando com terras de , até atingir o ponto **P17064**, de coordenadas **N 9.721.135,95m** e **E 578.228,82m**; deste segue com azimute de **237°42'31"** e distância de **10,66m**, confrontando com terras de , até atingir o ponto **P17065**, de coordenadas **N 9.721.130,25m** e **E 578.219,81m**; deste segue com azimute de **237°42'31"** e distância de **1,23m**, confrontando com terras de , até atingir o ponto **P17066**, de coordenadas **N 9.721.129,59m** e **E 578.218,76m**; deste segue com azimute de **237°42'31"** e distância de **32,90m**, confrontando com terras de , até atingir o ponto **P17067**, de coordenadas **N 9.721.112,02m** e **E 578.190,95m**; deste segue com azimute de **245°24'00"** e distância de **40,80m**, confrontando com terras de , até atingir o ponto **P17068**, de coordenadas **N 9.721.095,03m** e **E 578.153,86m**; deste segue com azimute de **253°49'39"** e distância de **49,89m**, confrontando com terras de , até atingir o ponto **P17069**, de coordenadas **N 9.721.081,14m** e **E 578.105,95m**; deste segue com azimute de **273°27'53"** e distância de **25,55m**, confrontando com terras de , até atingir o ponto **P17070**, de coordenadas **N 9.721.082,68m** e **E 578.080,45m**; deste segue com azimute de **268°31'58"** e distância de **30,15m**, confrontando com terras de , até atingir o ponto **P17071**, de coordenadas **N 9.721.081,91m** e **E 578.050,31m**; deste segue com azimute de **307°12'18"** e distância de **24,26m**, confrontando com terras de , até atingir o ponto **P17072**, de coordenadas **N 9.721.096,58m** e **E 578.030,99m**; deste segue com azimute de **307°32'19"** e distância de **12,67m**, confrontando com terras de , até atingir o ponto **P17073**, de coordenadas **N 9.721.104,30m** e **E 578.020,94m**; deste segue com azimute de **265°02'09"** e distância de **35,68m**, confrontando com terras de , até atingir o ponto **P17074**, de coordenadas **N 9.721.101,21m** e **E 577.985,40m**; deste segue com azimute de **215°14'46"** e distância de **16,07m**, confrontando com terras de , até atingir o ponto **P17075**, de coordenadas **N 9.721.088,09m** e **E 577.976,12m**; deste segue com azimute de **219°19'12"** e distância de **43,90m**, confrontando com terras de , até atingir o ponto **P17076**, de coordenadas **N 9.721.054,12m** e **E 577.948,30m**; deste segue com azimute de **210°24'22"** e distância de **25,96m**, confrontando com terras de , até atingir o ponto **P17077**, de coordenadas **N 9.721.031,73m** e **E 577.935,17m**; deste segue com azimute de **244°36'59"** e distância de **34,21m**, confrontando com terras de , até atingir o ponto **P17078**, de coordenadas **N 9.721.017,07m** e **E 577.904,25m**; deste segue com azimute de **256°59'16"** e distância de **118,85m**, confrontando com terras de , até atingir o ponto **P17079**, de coordenadas **N 9.720.990,31m** e **E 577.788,45m**; deste segue com azimute de **236°59'06"** e distância de **51,89m**, confrontando com terras de , até atingir o ponto **P17080**, de coordenadas **N 9.720.962,03m** e **E 577.744,94m**; deste segue com azimute de **236°59'06"** e distância de **7,68m**, confrontando com terras de , até atingir o ponto **P17081**, de coordenadas **N 9.720.957,85m** e **E 577.738,50m**; deste segue com azimute de **253°09'48"** e distância de **123,01m**, confrontando



PREFEITURA DE SÃO LUÍS

SECRETARIA MUNICIPAL DE GOVERNO

MINUTA DE ANTEPROJETO DE LEI Nº _____ DE _____ DE 2019

com terras de , até atingir o ponto **P17082**, de coordenadas **N 9.720.922,22m** e **E 577.620,76m**; deste segue com azimute de **253°09'48"** e distância de **138,69m**, confrontando com terras de , até atingir o ponto **P17083**, de coordenadas **N 9.720.882,05m** e **E 577.488,02m**; deste segue com azimute de **253°52'20"** e distância de **36,00m**, confrontando com terras de , até atingir o ponto **P17084**, de coordenadas **N 9.720.872,05m** e **E 577.453,44m**; deste segue com azimute de **249°27'52"** e distância de **69,98m**, confrontando com terras de , até atingir o ponto **P17085**, de coordenadas **N 9.720.847,50m** e **E 577.387,91m**; deste segue com azimute de **249°18'36"** e distância de **45,18m**, confrontando com terras de , até atingir o ponto **P17086**, de coordenadas **N 9.720.831,54m** e **E 577.345,64m**; deste segue com azimute de **252°00'15"** e distância de **13,13m**, confrontando com terras de , até atingir o ponto **P17087**, de coordenadas **N 9.720.827,48m** e **E 577.333,15m**; deste segue com azimute de **252°00'15"** e distância de **30,96m**, confrontando com terras de , até atingir o ponto **P17088**, de coordenadas **N 9.720.817,92m** e **E 577.303,70m**; deste segue com azimute de **253°14'00"** e distância de **27,53m**, confrontando com terras de , até atingir o ponto **P17089**, de coordenadas **N 9.720.809,97m** e **E 577.277,34m**; deste segue com azimute de **253°14'00"** e distância de **2,93m**, confrontando com terras de , até atingir o ponto **P17090**, de coordenadas **N 9.720.809,13m** e **E 577.274,53m**; deste segue com azimute de **266°17'19"** e distância de **34,83m**, confrontando com terras de , até atingir o ponto **P17091**, de coordenadas **N 9.720.806,87m** e **E 577.239,78m**; deste segue com azimute de **256°29'27"** e distância de **49,90m**, confrontando com terras de , até atingir o ponto **P17092**, de coordenadas **N 9.720.795,22m** e **E 577.191,26m**; deste segue com azimute de **255°27'17"** e distância de **48,85m**, confrontando com terras de , até atingir o ponto **P17093**, de coordenadas **N 9.720.782,95m** e **E 577.143,97m**; deste segue com azimute de **252°04'08"** e distância de **45,83m**, confrontando com terras de , até atingir o ponto **P17094**, de coordenadas **N 9.720.768,84m** e **E 577.100,37m**; deste segue com azimute de **231°30'00"** e distância de **31,50m**, confrontando com terras de , até atingir o ponto **P17095**, de coordenadas **N 9.720.749,23m** e **E 577.075,72m**; deste segue com azimute de **253°14'02"** e distância de **4,26m**, confrontando com terras de , até atingir o ponto **P17096**, de coordenadas **N 9.720.748,00m** e **E 577.071,64m**; deste segue com azimute de **272°44'22"** e distância de **2,09m**, confrontando com terras de , até atingir o ponto **P17097**, de coordenadas **N 9.720.748,10m** e **E 577.069,55m**; deste segue com azimute de **302°40'56"** e distância de **4,99m**, confrontando com terras de , até atingir o ponto **P17098**, de coordenadas **N 9.720.750,79m** e **E 577.065,35m**; deste segue com azimute de **287°48'21"** e distância de **5,58m**, confrontando com terras de , até atingir o ponto **P17099**, de coordenadas **N 9.720.752,50m** e **E 577.060,04m**; deste segue com azimute de **264°14'33"** e distância de **6,08m**, confrontando com terras de , até atingir o ponto **P17100**, de coordenadas **N 9.720.751,89m** e **E 577.053,99m**; deste segue com azimute de **246°58'28"** e distância de **5,22m**, confrontando com terras de , até atingir o ponto **P17101**, de coordenadas **N 9.720.749,85m** e **E 577.049,19m**; deste segue com azimute de **227°53'47"** e distância de **8,83m**, confrontando com terras de , até atingir o ponto **P17102**, de coordenadas **N 9.720.743,93m** e **E 577.042,64m**; deste segue com azimute de **211°17'30"** e distância de **0,62m**, confrontando com terras de , até atingir o ponto **P17103**, de coordenadas **N 9.720.743,40m** e **E 577.042,32m**; deste segue com azimute de **211°17'30"** e distância de **6,21m**, confrontando com terras de , até atingir o ponto **P17104**, de coordenadas **N 9.720.738,09m** e **E 577.039,09m**; deste segue com azimute de **195°07'26"** e distância de **7,28m**, confrontando com terras de , até atingir o ponto **P17105**, de coordenadas **N 9.720.731,06m** e **E 577.037,19m**; deste segue com azimute de **180°00'00"** e distância de **5,16m**, confrontando com terras de , até atingir o ponto **P17106**, de coordenadas **N 9.720.725,90m** e **E 577.037,19m**; deste segue com azimute de **157°25'18"** e distância de **4,25m**, confrontando com terras de , até atingir o ponto **P17107**, de coordenadas **N 9.720.721,98m** e **E 577.038,82m**; deste segue com azimute de **133°35'37"** e distância de **12,97m**, confrontando com terras de , até atingir o ponto **P17108**, de coordenadas **N 9.720.713,04m** e **E 577.048,21m**; deste segue com azimute de **174°10'45"** e distância de **2,07m**, confrontando com terras de , até atingir o ponto **P17109**, de coordenadas **N 9.720.710,98m** e **E 577.048,42m**; deste segue com azimute de **211°16'54"** e distância de **18,63m**, confrontando com terras de , até atingir o ponto **P01**, de coordenadas **N 9.720.695,06m** e **E 577.038,75m**, onde teve início a descrição deste perímetro.

ÁREA URBANA - PARTE 02

Município : SÃO LUÍS U.F: MA - BR

Área (ha) : 77,2947

Perímetro (m) : 4066.36

LIMITES e CONFRONTANTES: Inicia-se a descrição deste perímetro no ponto **P01**, de coordenadas **N 9.704.336,98m** e **E 590.199,58m**; deste segue confrontando com a propriedade de , com azimute de **106°33'19,56"**



PREFEITURA DE SÃO LUÍS

SECRETARIA MUNICIPAL DE GOVERNO

MINUTA DE ANTEPROJETO DE LEI Nº _____ DE _____ DE 2019

por uma distância de 108,76m, até o ponto **P02**, de coordenadas **N 9.704.305,99m** e **E 590.303,83m** ; deste segue com azimute de **170°20'47,58"** por uma distância de 703,27m, até o ponto **P03**, de coordenadas **N 9.703.612,68m** e **E 590.421,76m** ; deste segue com azimute de **175°08'40,83"** por uma distância de 265,71m, até o ponto **P04**, de coordenadas **N 9.703.347,92m** e **E 590.444,25m** ; deste segue com azimute de **258°50'17,27"** por uma distância de 206,42m, até o ponto **P05**, de coordenadas **N 9.703.307,96m** e **E 590.241,73m** ; deste segue com azimute de **202°50'03,95"** por uma distância de 143,38m, até o ponto **P06**, de coordenadas **N 9.703.175,82m** e **E 590.186,09m** ; deste segue com azimute de **188°55'45,26"** por uma distância de 215,57m, até o ponto **P07**, de coordenadas **N 9.702.962,86m** e **E 590.152,63m** ; deste segue com azimute de **152°34'44,76"** por uma distância de 152,70m, até o ponto **P08**, de coordenadas **N 9.702.827,32m** e **E 590.222,95m** ; deste segue com azimute de **253°51'13,28"** por uma distância de 469,67m, até o ponto **P09**, de coordenadas **N 9.702.696,71m** e **E 589.771,81m** ; deste segue com azimute de **350°46'16,27"** por uma distância de 494,15m, até o ponto **P10**, de coordenadas **N 9.703.184,46m** e **E 589.692,56m** ; deste segue com azimute de **352°23'15,60"** por uma distância de 164,79m, até o ponto **P11**, de coordenadas **N 9.703.347,80m** e **E 589.670,73m** ; deste segue com azimute de **13°09'34,08"** por uma distância de 369,14m, até o ponto **P12**, de coordenadas **N 9.703.707,25m** e **E 589.754,77m** ; deste segue com azimute de **36°01'56,72"** por uma distância de 533,93m, até o ponto **P13**, de coordenadas **N 9.704.139,03m** e **E 590.068,85m** ; deste segue com azimute de **42°55'00,12"** por uma distância de 80,14m, até o ponto **P14**, de coordenadas **N 9.704.197,72m** e **E 590.123,42m** ; deste segue com azimute de **28°40'25,82"** por uma distância de 158,73m, até o ponto **P01**, onde teve início essa descrição.

ÁREA URBANA - PARTE 03

Município : SÃO LUÍS U.F: MA - BR

Área (ha) : 0,0442

Perímetro (m) : 109.36

LIMITES e CONFRONTANTES: Inicia-se a descrição deste perímetro no ponto **P01**, de coordenadas **N 9.702.376,52m** e **E 572.416,33m**; deste segue com azimute de **154°05'36,57"** por uma distância de 48,45m, até o ponto **P02**, de coordenadas **N 9.702.332,94m** e **E 572.437,50m** ; deste segue com azimute de **234°50'06,34"** por uma distância de 4,66m, até o ponto **P03**, de coordenadas **N 9.702.330,25m** e **E 572.433,69m** ; deste segue com azimute de **308°08'46,04"** por uma distância de 25,77m, até o ponto **P04**, de coordenadas **N 9.702.346,17m** e **E 572.413,42m** ; deste segue com azimute de **5°28'43,28"** por uma distância de 26,81m, até o ponto **P05**, de coordenadas **N 9.702.372,86m** e **E 572.415,98m** ; deste segue com azimute de **5°31'04,90"** por uma distância de 3,67m, até o ponto **P01**, onde teve início essa descrição.

ÁREA URBANA - PARTE 04

Município : SÃO LUÍS U.F: MA - BR

Área (ha) : 0,6085

Perímetro (m) : 381.38

LIMITES e CONFRONTANTES: Inicia-se a descrição deste perímetro no ponto **P01**, de coordenadas **N 9.702.539,86m** e **E 572.512,57m**; deste segue com azimute de **216°28'09,24"** por uma distância de 159,35m, até o ponto **P02**, de coordenadas **N 9.702.411,72m** e **E 572.417,86m** ; deste segue com azimute de **357°46'13,46"** por uma distância de 12,91m, até o ponto **P03**, de coordenadas **N 9.702.424,62m** e **E 572.417,36m** ; deste segue com azimute de **343°54'57,25"** por uma distância de 26,67m, até o ponto **P04**, de coordenadas **N 9.702.450,25m** e **E 572.409,97m** ; deste segue com azimute de **325°11'08,94"** por uma distância de 27,15m, até o ponto **P05**, de coordenadas **N 9.702.472,54m** e **E 572.394,47m** ; deste segue com azimute de **310°06'52,84"** por uma distância de 11,62m, até o ponto **P06**, de coordenadas **N 9.702.480,03m** e **E 572.385,58m** ; deste segue com azimute de **46°46'02,08"** por uma distância de 25,91m, até o ponto **P07**, de coordenadas **N 9.702.497,78m** e **E 572.404,46m** ; deste segue com azimute de **57°20'03,23"** por uma distância de 1,12m, até o ponto **P08**, de coordenadas **N 9.702.498,39m** e **E 572.405,40m** ; deste segue com azimute de **46°45'58,33"** por uma distância de 0,43m, até o ponto **P09**, de coordenadas **N 9.702.498,68m** e **E 572.405,72m** ; deste segue com azimute de **57°19'54,08"** por uma distância de 26,75m, até o ponto **P10**, de coordenadas **N 9.702.513,12m** e **E 572.428,24m** ; deste segue com azimute de **62°13'02,30"** por uma distância de 26,52m, até o ponto **P11**, de coordenadas **N 9.702.525,48m** e **E 572.451,70m** ; deste segue com azimute de **69°41'50,54"** por uma distância de 26,20m, até o ponto **P12**, de



PREFEITURA DE SÃO LUÍS

SECRETARIA MUNICIPAL DE GOVERNO

MINUTA DE ANTEPROJETO DE LEI Nº _____ DE _____ DE 2019

coordenadas N 9.702.534,57m e E 572.476,27m ; deste segue com azimute de 79°49'31,89" por uma distância de 27,91m, até o ponto P13, de coordenadas N 9.702.539,50m e E 572.503,74m ; deste segue com azimute de 87°40'11,43" por uma distância de 8,84m, até o ponto P01, onde teve início essa descrição.

ÁREA URBANA - PARTE 05

Município : SÃO LUÍS U.F: MA - BR

Área (ha) : 0,1332

Perímetro (m) : 170.88

LIMITES e CONFRONTANTES: Inicia-se a descrição deste perímetro no ponto P01, de coordenadas N 9.702.755,06m e E 572.674,73m; deste segue com azimute de 90°39'24,62" por uma distância de 13,13m, até o ponto P02, de coordenadas N 9.702.754,91m e E 572.687,86m ; deste segue com azimute de 221°25'25,20" por uma distância de 73,71m, até o ponto P03, de coordenadas N 9.702.699,64m e E 572.639,09m ; deste segue com azimute de 332°23'56,67" por uma distância de 6,34m, até o ponto P04, de coordenadas N 9.702.705,26m e E 572.636,16m ; deste segue com azimute de 348°30'58,31" por uma distância de 25,82m, até o ponto P05, de coordenadas N 9.702.730,56m e E 572.631,02m ; deste segue com azimute de 45°52'23,55" por uma distância de 25,05m, até o ponto P06, de coordenadas N 9.702.748,00m e E 572.649,00m ; deste segue com azimute de 75°52'29,94" por uma distância de 0,46m, até o ponto P07, de coordenadas N 9.702.748,11m e E 572.649,44m ; deste segue com azimute de 45°52'21,18" por uma distância de 1,14m, até o ponto P08, de coordenadas N 9.702.748,90m e E 572.650,26m ; deste segue com azimute de 75°52'12,49" por uma distância de 25,23m, até o ponto P01, onde teve início essa descrição.

ÁREA URBANA - PARTE 06

Município : SÃO LUÍS U.F: MA - BR

Área (ha) : 0,3186

Perímetro (m) : 365.58

LIMITES e CONFRONTANTES: Inicia-se a descrição deste perímetro no ponto P01, de coordenadas N 9.703.101,64m e E 572.984,39m; deste segue com azimute de 107°44'32,63" por uma distância de 7,71m, até o ponto P02, de coordenadas N 9.703.099,29m e E 572.991,73m ; deste segue com azimute de 221°25'25,20" por uma distância de 175,60m, até o ponto P03, de coordenadas N 9.702.967,63m e E 572.875,55m ; deste segue com azimute de 12°31'09,86" por uma distância de 21,91m, até o ponto P04, de coordenadas N 9.702.989,01m e E 572.880,30m ; deste segue com azimute de 34°18'07,60" por uma distância de 25,94m, até o ponto P05, de coordenadas N 9.703.010,44m e E 572.894,92m ; deste segue com azimute de 25°10'54,69" por uma distância de 26,68m, até o ponto P06, de coordenadas N 9.703.034,58m e E 572.906,27m ; deste segue com azimute de 30°16'33,69" por uma distância de 25,29m, até o ponto P07, de coordenadas N 9.703.056,42m e E 572.919,02m ; deste segue com azimute de 41°55'28,25" por uma distância de 28,60m, até o ponto P08, de coordenadas N 9.703.077,70m e E 572.938,13m ; deste segue com azimute de 48°41'26,26" por uma distância de 27,03m, até o ponto P09, de coordenadas N 9.703.095,54m e E 572.958,43m ; deste segue com azimute de 78°06'39,41" por uma distância de 0,31m, até o ponto P10, de coordenadas N 9.703.095,60m e E 572.958,74m ; deste segue com azimute de 48°41'19,35" por uma distância de 1,27m, até o ponto P11, de coordenadas N 9.703.096,44m e E 572.959,69m ; deste segue com azimute de 78°06'40,83" por uma distância de 25,24m, até o ponto P01, onde teve início essa descrição.

ÁREA URBANA - PARTE 07

Município : SÃO LUÍS U.F: MA - BR

Área (ha) : 0,0051

Perímetro (m) : 34.53

LIMITES e CONFRONTANTES: Inicia-se a descrição deste perímetro no ponto P01, de coordenadas N 9.703.137,75m e E 573.018,24m; deste segue com azimute de 84°48'41,43" por uma distância de 8,10m, até o ponto P02, de coordenadas N 9.703.138,49m e E 573.026,31m ; deste segue com azimute de 221°25'25,20" por



PREFEITURA DE SÃO LUÍS

SECRETARIA MUNICIPAL DE GOVERNO

MINUTA DE ANTEPROJETO DE LEI Nº _____ DE _____ DE 2019

uma distância de 14,86m, até o ponto **P03**, de coordenadas **N 9.703.127,35m** e **E 573.016,48m** ; deste segue com azimute de **354°17'30,35"** por uma distância de 6,45m, até o ponto **P04**, de coordenadas **N 9.703.133,76m** e **E 573.015,84m** ; deste segue com azimute de **20°14'46,89"** por uma distância de 3,29m, até o ponto **P05**, de coordenadas **N 9.703.136,85m** e **E 573.016,98m** ; deste segue com azimute de **84°48'42,98"** por uma distância de 0,96m, até o ponto **P06**, de coordenadas **N 9.703.136,94m** e **E 573.017,94m** ; deste segue com azimute de **20°15'10,49"** por uma distância de 0,87m, até o ponto **P01**, onde teve início essa descrição.

ÁREA URBANA - PARTE 08

Município : SÃO LUÍS U.F: MA - BR

Área (ha) : 1,4439

Perímetro (m) : 559.95

LIMITES e CONFRONTANTES: Inicia-se a descrição deste perímetro no ponto **P01**, de coordenadas **N 9.704.588,62m** e **E 572.782,06m**; deste segue com azimute de **136°03'39,28"** por uma distância de 99,21m, até o ponto **P02**, de coordenadas **N 9.704.517,18m** e **E 572.850,90m** ; deste segue com azimute de **139°07'39,33"** por uma distância de 128,75m, até o ponto **P03**, de coordenadas **N 9.704.419,83m** e **E 572.935,15m** ; deste segue com azimute de **237°24'14,27"** por uma distância de 2,18m, até o ponto **P04**, de coordenadas **N 9.704.418,65m** e **E 572.933,31m** ; deste segue com azimute de **273°03'15,28"** por uma distância de 26,09m, até o ponto **P05**, de coordenadas **N 9.704.420,04m** e **E 572.907,26m** ; deste segue com azimute de **286°20'33,48"** por uma distância de 25,98m, até o ponto **P06**, de coordenadas **N 9.704.427,35m** e **E 572.882,33m** ; deste segue com azimute de **293°30'59,76"** por uma distância de 25,31m, até o ponto **P07**, de coordenadas **N 9.704.437,45m** e **E 572.859,12m** ; deste segue com azimute de **282°18'51,30"** por uma distância de 25,51m, até o ponto **P08**, de coordenadas **N 9.704.442,89m** e **E 572.834,20m** ; deste segue com azimute de **284°54'43,53"** por uma distância de 26,66m, até o ponto **P09**, de coordenadas **N 9.704.449,75m** e **E 572.808,44m** ; deste segue com azimute de **288°20'32,15"** por uma distância de 25,39m, até o ponto **P10**, de coordenadas **N 9.704.457,74m** e **E 572.784,34m** ; deste segue com azimute de **298°59'10,00"** por uma distância de 26,89m, até o ponto **P11**, de coordenadas **N 9.704.470,77m** e **E 572.760,82m** ; deste segue com azimute de **303°11'26,03"** por uma distância de 26,40m, até o ponto **P12**, de coordenadas **N 9.704.485,22m** e **E 572.738,73m** ; deste segue com azimute de **338°57'08,76"** por uma distância de 25,39m, até o ponto **P13**, de coordenadas **N 9.704.508,92m** e **E 572.729,61m** ; deste segue com azimute de **44°31'53,33"** por uma distância de 25,95m, até o ponto **P14**, de coordenadas **N 9.704.527,42m** e **E 572.747,81m** ; deste segue com azimute de **26°14'30,89"** por uma distância de 25,38m, até o ponto **P15**, de coordenadas **N 9.704.550,18m** e **E 572.759,03m** ; deste segue com azimute de **28°39'50,63"** por uma distância de 26,37m, até o ponto **P16**, de coordenadas **N 9.704.573,32m** e **E 572.771,68m** ; deste segue com azimute de **34°08'36,83"** por uma distância de 18,49m, até o ponto **P01**, onde teve início essa descrição.

ÁREA URBANA - PARTE 09

Município : SÃO LUÍS U.F: MA - BR

Área (ha) : 2,8637

Perímetro (m) : 728.12

LIMITES e CONFRONTANTES: Inicia-se a descrição deste perímetro no ponto **P01**, de coordenadas **N 9.709.829,11m** e **E 573.604,04m**; deste segue com azimute de **150°15'19,12"** por uma distância de 20,30m, até o ponto **P02**, de coordenadas **N 9.709.811,49m** e **E 573.614,11m** ; deste segue com azimute de **155°51'15,59"** por uma distância de 3,74m, até o ponto **P03**, de coordenadas **N 9.709.808,08m** e **E 573.615,64m** ; deste segue com azimute de **155°51'15,59"** por uma distância de 36,26m, até o ponto **P04**, de coordenadas **N 9.709.774,99m** e **E 573.630,48m** ; deste segue com azimute de **176°18'30,24"** por uma distância de 39,10m, até o ponto **P05**, de coordenadas **N 9.709.735,97m** e **E 573.632,99m** ; deste segue com azimute de **194°02'11,06"** por uma distância de 25,95m, até o ponto **P06**, de coordenadas **N 9.709.710,80m** e **E 573.626,70m** ; deste segue com azimute de **149°02'09,45"** por uma distância de 14,68m, até o ponto **P07**, de coordenadas **N 9.709.698,21m** e **E 573.634,25m** ; deste segue com azimute de **171°34'22,59"** por uma distância de 34,35m, até o ponto **P08**, de coordenadas **N 9.709.664,23m** e **E 573.639,29m** ; deste segue com azimute de **243°26'05,62"** por uma distância de 19,08m, até o ponto **P09**, de coordenadas **N 9.709.655,69m** e **E 573.622,22m** ; deste segue com azimute de **243°26'05,62"** por uma distância de 9,06m, até o ponto **P10**, de coordenadas **N 9.709.651,64m** e **E 573.614,11m** ; deste segue com



PREFEITURA DE SÃO LUÍS

SECRETARIA MUNICIPAL DE GOVERNO

MINUTA DE ANTEPROJETO DE LEI Nº _____ DE _____ DE 2019

azimute de 270°00'00,00" por uma distância de 8,38m, até o ponto **P11**, de coordenadas **N 9.709.651,64m** e **E 573.605,73m** ; deste segue com azimute de 270°00'00,00" por uma distância de 16,79m, até o ponto **P12**, de coordenadas **N 9.709.651,64m** e **E 573.588,94m** ; deste segue com azimute de 244°39'14,88" por uma distância de 26,46m, até o ponto **P13**, de coordenadas **N 9.709.640,31m** e **E 573.565,03m** ; deste segue com azimute de 191°18'36,14" por uma distância de 7,23m, até o ponto **P14**, de coordenadas **N 9.709.633,22m** e **E 573.563,61m** ; deste segue com azimute de 191°18'36,14" por uma distância de 18,44m, até o ponto **P15**, de coordenadas **N 9.709.615,14m** e **E 573.559,99m** ; deste segue com azimute de 227°07'15,67" por uma distância de 24,05m, até o ponto **P16**, de coordenadas **N 9.709.598,78m** e **E 573.542,37m** ; deste segue com azimute de 252°53'49,28" por uma distância de 34,24m, até o ponto **P17**, de coordenadas **N 9.709.588,71m** e **E 573.509,65m** ; deste segue com azimute de 316°50'52,42" por uma distância de 3,55m, até o ponto **P18**, de coordenadas **N 9.709.591,30m** e **E 573.507,22m** ; deste segue com azimute de 316°50'52,42" por uma distância de 24,05m, até o ponto **P19**, de coordenadas **N 9.709.608,85m** e **E 573.490,77m** ; deste segue com azimute de 360°00'00,00" por uma distância de 21,40m, até o ponto **P20**, de coordenadas **N 9.709.630,24m** e **E 573.490,77m** ; deste segue com azimute de 19°10'44,60" por uma distância de 30,65m, até o ponto **P21**, de coordenadas **N 9.709.659,19m** e **E 573.500,83m** ; deste segue com azimute de 15°15'18,70" por uma distância de 28,70m, até o ponto **P22**, de coordenadas **N 9.709.686,88m** e **E 573.508,39m** ; deste segue com azimute de 1°19'55,80" por uma distância de 54,14m, até o ponto **P23**, de coordenadas **N 9.709.741,00m** e **E 573.509,65m** ; deste segue com azimute de 330°34'21,45" por uma distância de 56,36m, até o ponto **P24**, de coordenadas **N 9.709.790,09m** e **E 573.481,95m** ; deste segue com azimute de 357°08'13,72" por uma distância de 25,20m, até o ponto **P25**, de coordenadas **N 9.709.815,27m** e **E 573.480,70m** ; deste segue com azimute de 27°45'31,40" por uma distância de 21,71m, até o ponto **P26**, de coordenadas **N 9.709.834,48m** e **E 573.490,81m** ; deste segue com azimute de 27°45'31,40" por uma distância de 5,31m, até o ponto **P27**, de coordenadas **N 9.709.839,18m** e **E 573.493,28m** ; deste segue com azimute de 72°20'59,59" por uma distância de 29,06m, até o ponto **P28**, de coordenadas **N 9.709.847,99m** e **E 573.520,97m** ; deste segue com azimute de 85°29'10,00" por uma distância de 42,26m, até o ponto **P29**, de coordenadas **N 9.709.851,32m** e **E 573.563,10m** ; deste segue com azimute de 85°29'10,00" por uma distância de 5,72m, até o ponto **P30**, de coordenadas **N 9.709.851,77m** e **E 573.568,80m** ; deste segue com azimute de 122°44'07,19" por uma distância de 4,45m, até o ponto **P31**, de coordenadas **N 9.709.849,36m** e **E 573.572,54m** ; deste segue com azimute de 122°44'07,19" por uma distância de 37,45m, até o ponto **P01**, onde teve início essa descrição.

ÁREA URBANA - PARTE 10

Município : SÃO LUÍS U.F: MA - BR

Área (ha) : 2,1789

Perímetro (m) : 686.15

LIMITES e CONFRONTANTES: Inicia-se a descrição deste perímetro no ponto **P01**, de coordenadas **N 9.715.028,90m** e **E 569.642,76m**; deste segue com azimute de 149°02'10,48" por uma distância de 47,03m, até o ponto **P02**, de coordenadas **N 9.714.988,57m** e **E 569.666,96m** ; deste segue com azimute de 150°38'32,09" por uma distância de 29,77m, até o ponto **P03**, de coordenadas **N 9.714.962,62m** e **E 569.681,56m** ; deste segue com azimute de 150°38'32,09" por uma distância de 19,59m, até o ponto **P04**, de coordenadas **N 9.714.945,55m** e **E 569.691,16m** ; deste segue com azimute de 160°20'46,23" por uma distância de 4,42m, até o ponto **P05**, de coordenadas **N 9.714.941,39m** e **E 569.692,65m** ; deste segue com azimute de 160°20'46,23" por uma distância de 35,56m, até o ponto **P06**, de coordenadas **N 9.714.907,91m** e **E 569.704,61m** ; deste segue com azimute de 201°48'05,07" por uma distância de 7,82m, até o ponto **P07**, de coordenadas **N 9.714.900,65m** e **E 569.701,70m** ; deste segue com azimute de 201°48'05,07" por uma distância de 15,26m, até o ponto **P08**, de coordenadas **N 9.714.886,48m** e **E 569.696,03m** ; deste segue com azimute de 201°48'05,07" por uma distância de 5,88m, até o ponto **P09**, de coordenadas **N 9.714.881,02m** e **E 569.693,85m** ; deste segue com azimute de 270°00'00,00" por uma distância de 5,09m, até o ponto **P10**, de coordenadas **N 9.714.881,02m** e **E 569.688,76m** ; deste segue com azimute de 270°00'00,00" por uma distância de 23,65m, até o ponto **P11**, de coordenadas **N 9.714.881,02m** e **E 569.665,11m** ; deste segue com azimute de 270°00'00,00" por uma distância de 11,59m, até o ponto **P12**, de coordenadas **N 9.714.881,02m** e **E 569.653,52m** ; deste segue com azimute de 340°20'46,23" por uma distância de 9,40m, até o ponto **P13**, de coordenadas **N 9.714.889,87m** e **E 569.650,36m** ; deste segue com azimute de 340°20'46,23" por uma distância de 30,57m, até o ponto **P14**, de coordenadas **N 9.714.918,66m** e **E 569.640,08m** ; deste segue com azimute de 331°41'57,28" por uma distância de 39,70m, até o ponto **P15**, de coordenadas **N 9.714.953,62m** e **E 569.621,25m** ; deste segue com azimute de 294°26'38,24" por uma distância de 39,48m, até o



PREFEITURA DE SÃO LUÍS

SECRETARIA MUNICIPAL DE GOVERNO

MINUTA DE ANTEPROJETO DE LEI Nº _____ DE _____ DE 2019

ponto **P16**, de coordenadas **N 9.714.969,95m** e **E 569.585,31m** ; deste segue com azimute de $294^{\circ}26'38,24''$ por uma distância de 25,49m, até o ponto **P17**, de coordenadas **N 9.714.980,50m** e **E 569.562,10m** ; deste segue com azimute de $303^{\circ}41'24,24''$ por uma distância de 3,80m, até o ponto **P18**, de coordenadas **N 9.714.982,61m** e **E 569.558,94m** ; deste segue com azimute de $303^{\circ}41'24,24''$ por uma distância de 52,83m, até o ponto **P19**, de coordenadas **N 9.715.011,92m** e **E 569.514,98m** ; deste segue com azimute de $303^{\circ}41'24,24''$ por uma distância de 1,53m, até o ponto **P20**, de coordenadas **N 9.715.012,77m** e **E 569.513,70m** ; deste segue com azimute de $335^{\circ}46'20,12''$ por uma distância de 3,58m, até o ponto **P21**, de coordenadas **N 9.715.016,03m** e **E 569.512,24m** ; deste segue com azimute de $335^{\circ}46'20,12''$ por uma distância de 55,39m, até o ponto **P22**, de coordenadas **N 9.715.066,54m** e **E 569.489,51m** ; deste segue com azimute de $65^{\circ}13'29,49''$ por uma distância de 4,78m, até o ponto **P23**, de coordenadas **N 9.715.068,54m** e **E 569.493,84m** ; deste segue com azimute de $65^{\circ}13'29,49''$ por uma distância de 33,72m, até o ponto **P24**, de coordenadas **N 9.715.082,68m** e **E 569.524,46m** ; deste segue com azimute de $69^{\circ}26'38,24''$ por uma distância de 45,95m, até o ponto **P25**, de coordenadas **N 9.715.098,81m** e **E 569.567,48m** ; deste segue com azimute de $75^{\circ}57'49,52''$ por uma distância de 19,97m, até o ponto **P26**, de coordenadas **N 9.715.103,65m** e **E 569.586,85m** ; deste segue com azimute de $75^{\circ}57'49,52''$ por uma distância de 8,79m, até o ponto **P27**, de coordenadas **N 9.715.105,78m** e **E 569.595,38m** ; deste segue com azimute de $75^{\circ}57'49,52''$ por uma distância de 15,58m, até o ponto **P28**, de coordenadas **N 9.715.109,56m** e **E 569.610,50m** ; deste segue com azimute de $140^{\circ}42'38,14''$ por uma distância de 38,21m, até o ponto **P29**, de coordenadas **N 9.715.079,99m** e **E 569.634,70m** ; deste segue com azimute de $171^{\circ}01'38,54''$ por uma distância de 51,72m, até o ponto **P01**, onde teve início essa descrição.

ÁREA URBANA - PARTE 11

Município : SÃO LUÍS U.F: MA - BR

Área (ha) : 5,1958

Perímetro (m) : 946.71

LIMITES e CONFRONTANTES: Inicia-se a descrição deste perímetro no ponto **P01**, de coordenadas **N 9.718.791,35m** e **E 570.726,36m**; deste segue com azimute de $123^{\circ}41'24,24''$ por uma distância de 9,04m, até o ponto **P02**, de coordenadas **N 9.718.786,34m** e **E 570.733,88m** ; deste segue com azimute de $159^{\circ}26'38,24''$ por uma distância de 4,27m, até o ponto **P03**, de coordenadas **N 9.718.782,34m** e **E 570.735,38m** ; deste segue com azimute de $159^{\circ}26'38,24''$ por uma distância de 25,78m, até o ponto **P04**, de coordenadas **N 9.718.758,19m** e **E 570.744,43m** ; deste segue com azimute de $216^{\circ}52'11,36''$ por uma distância de 15,50m, até o ponto **P05**, de coordenadas **N 9.718.745,80m** e **E 570.735,13m** ; deste segue com azimute de $227^{\circ}36'09,56''$ por uma distância de 88,93m, até o ponto **P06**, de coordenadas **N 9.718.685,84m** e **E 570.669,46m** ; deste segue com azimute de $227^{\circ}36'09,56''$ por uma distância de 25,52m, até o ponto **P07**, de coordenadas **N 9.718.668,63m** e **E 570.650,62m** ; deste segue com azimute de $266^{\circ}38'00,33''$ por uma distância de 6,72m, até o ponto **P08**, de coordenadas **N 9.718.668,24m** e **E 570.643,91m** ; deste segue com azimute de $266^{\circ}38'00,33''$ por uma distância de 6,24m, até o ponto **P09**, de coordenadas **N 9.718.667,87m** e **E 570.637,68m** ; deste segue com azimute de $214^{\circ}30'31,73''$ por uma distância de 6,64m, até o ponto **P10**, de coordenadas **N 9.718.662,40m** e **E 570.633,92m** ; deste segue com azimute de $224^{\circ}59'60,00''$ por uma distância de 25,26m, até o ponto **P11**, de coordenadas **N 9.718.644,54m** e **E 570.616,06m** ; deste segue com azimute de $288^{\circ}26'05,82''$ por uma distância de 50,20m, até o ponto **P12**, de coordenadas **N 9.718.660,41m** e **E 570.568,43m** ; deste segue com azimute de $284^{\circ}02'10,26''$ por uma distância de 57,27m, até o ponto **P13**, de coordenadas **N 9.718.674,30m** e **E 570.512,87m** ; deste segue com azimute de $289^{\circ}47'57,01''$ por uma distância de 14,11m, até o ponto **P14**, de coordenadas **N 9.718.679,08m** e **E 570.499,60m** ; deste segue com azimute de $289^{\circ}47'57,01''$ por uma distância de 3,49m, até o ponto **P15**, de coordenadas **N 9.718.680,26m** e **E 570.496,31m** ; deste segue com azimute de $279^{\circ}27'44,51''$ por uma distância de 18,65m, até o ponto **P16**, de coordenadas **N 9.718.683,33m** e **E 570.477,91m** ; deste segue com azimute de $316^{\circ}06'16,63''$ por uma distância de 7,11m, até o ponto **P17**, de coordenadas **N 9.718.688,45m** e **E 570.472,99m** ; deste segue com azimute de $108^{\circ}26'05,82''$ por uma distância de 17,50m, até o ponto **P18**, de coordenadas **N 9.718.682,92m** e **E 570.489,59m** ; deste segue com azimute de $295^{\circ}42'35,83''$ por uma distância de 23,33m, até o ponto **P19**, de coordenadas **N 9.718.693,03m** e **E 570.468,58m** ; deste segue com azimute de $7^{\circ}16'30,02''$ por uma distância de 22,69m, até o ponto **P20**, de coordenadas **N 9.718.715,54m** e **E 570.471,45m** ; deste segue com azimute de $7^{\circ}16'30,02''$ por uma distância de 50,24m, até o ponto **P21**, de coordenadas **N 9.718.765,38m** e **E 570.477,81m** ; deste segue com azimute de $7^{\circ}16'30,02''$ por uma distância de 8,55m, até o ponto **P22**, de coordenadas **N 9.718.773,85m** e **E 570.478,89m** ; deste segue com azimute de $303^{\circ}41'24,24''$ por uma distância de 32,15m, até o



PREFEITURA DE SÃO LUÍS

SECRETARIA MUNICIPAL DE GOVERNO

MINUTA DE ANTEPROJETO DE LEI Nº _____ DE _____ DE 2019

ponto **P23**, de coordenadas **N 9.718.791,69m** e **E 570.452,15m** ; deste segue com azimute de **355°14'10,89"** por uma distância de **34,34m**, até o ponto **P24**, de coordenadas **N 9.718.825,91m** e **E 570.449,30m** ; deste segue com azimute de **355°14'10,89"** por uma distância de **19,01m**, até o ponto **P25**, de coordenadas **N 9.718.844,85m** e **E 570.447,72m** ; deste segue com azimute de **355°14'10,89"** por uma distância de **11,07m**, até o ponto **P26**, de coordenadas **N 9.718.855,88m** e **E 570.446,80m** ; deste segue com azimute de **25°49'15,57"** por uma distância de **61,41m**, até o ponto **P27**, de coordenadas **N 9.718.911,15m** e **E 570.473,54m** ; deste segue com azimute de **91°25'55,55"** por uma distância de **9,43m**, até o ponto **P28**, de coordenadas **N 9.718.910,92m** e **E 570.482,97m** ; deste segue com azimute de **91°25'55,55"** por uma distância de **61,92m**, até o ponto **P29**, de coordenadas **N 9.718.909,37m** e **E 570.544,87m** ; deste segue com azimute de **105°56'43,43"** por uma distância de **7,69m**, até o ponto **P30**, de coordenadas **N 9.718.907,26m** e **E 570.552,27m** ; deste segue com azimute de **105°56'43,43"** por uma distância de **18,27m**, até o ponto **P31**, de coordenadas **N 9.718.902,24m** e **E 570.569,83m** ; deste segue com azimute de **116°33'54,18"** por uma distância de **10,36m**, até o ponto **P32**, de coordenadas **N 9.718.897,60m** e **E 570.579,10m** ; deste segue com azimute de **116°33'54,18"** por uma distância de **25,52m**, até o ponto **P33**, de coordenadas **N 9.718.886,19m** e **E 570.601,93m** ; deste segue com azimute de **120°57'49,52"** por uma distância de **40,15m**, até o ponto **P34**, de coordenadas **N 9.718.865,53m** e **E 570.636,35m** ; deste segue com azimute de **120°57'49,52"** por uma distância de **1,44m**, até o ponto **P35**, de coordenadas **N 9.718.864,79m** e **E 570.637,59m** ; deste segue com azimute de **184°23'55,34"** por uma distância de **21,29m**, até o ponto **P36**, de coordenadas **N 9.718.843,56m** e **E 570.635,96m** ; deste segue com azimute de **184°23'55,34"** por uma distância de **1,95m**, até o ponto **P37**, de coordenadas **N 9.718.841,61m** e **E 570.635,81m** ; deste segue com azimute de **117°41'58,10"** por uma distância de **80,56m**, até o ponto **P38**, de coordenadas **N 9.718.804,17m**

ÁREA URBANA - PARTE 12

Município : SÃO LUÍS U.F: MA - BR

Área (ha) : 2,6330

Perímetro (m) : 594.78

LIMITES e CONFRONTANTES: Inicia-se a descrição deste perímetro no ponto **P01**, de coordenadas **N 9.719.205,12m** e **E 570.558,75m**; deste segue com azimute de **270°00'00,00"** por uma distância de **91,86m**, até o ponto **P02**, de coordenadas **N 9.719.205,12m** e **E 570.466,89m** ; deste segue com azimute de **321°42'35,77"** por uma distância de **88,95m**, até o ponto **P03**, de coordenadas **N 9.719.274,93m** e **E 570.411,77m** ; deste segue com azimute de **8°31'50,42"** por uma distância de **74,31m**, até o ponto **P04**, de coordenadas **N 9.719.348,42m** e **E 570.422,80m** ; deste segue com azimute de **61°23'22,52"** por uma distância de **92,08m**, até o ponto **P05**, de coordenadas **N 9.719.392,52m** e **E 570.503,64m** ; deste segue com azimute de **102°59'40,12"** por uma distância de **49,02m**, até o ponto **P06**, de coordenadas **N 9.719.381,50m** e **E 570.551,41m** ; deste segue com azimute de **141°20'25,23"** por uma distância de **15,88m**, até o ponto **P07**, de coordenadas **N 9.719.369,09m** e **E 570.561,33m** ; deste segue com azimute de **141°20'25,23"** por uma distância de **31,18m**, até o ponto **P08**, de coordenadas **N 9.719.344,75m** e **E 570.580,80m** ; deste segue com azimute de **169°41'42,59"** por uma distância de **82,17m**, até o ponto **P09**, de coordenadas **N 9.719.263,91m** e **E 570.595,50m** ; deste segue com azimute de **212°00'18,98"** por uma distância de **29,58m**, até o ponto **P10**, de coordenadas **N 9.719.238,82m** e **E 570.579,82m** ; deste segue com azimute de **212°00'18,98"** por uma distância de **39,75m**, até o ponto **P01**, onde teve início essa descrição.

ÁREA URBANA - PARTE 13

Município : SÃO LUÍS U.F: MA - BR

Área (ha) : 91,3198

Perímetro (m) : 4140.34

LIMITES e CONFRONTANTES: Inicia-se a descrição deste perímetro no ponto **P01**, de coordenadas **N 9.720.513,76m** e **E 570.797,18m**; deste segue com azimute de **245°33'21,76"** por uma distância de **3,37m**, até o ponto **P02**, de coordenadas **N 9.720.512,36m** e **E 570.794,11m** ; deste segue com azimute de **245°33'21,76"** por uma distância de **72,35m**, até o ponto **P03**, de coordenadas **N 9.720.482,43m** e **E 570.728,25m** ; deste segue com azimute de **289°17'23,98"** por uma distância de **54,68m**, até o ponto **P04**, de coordenadas **N 9.720.500,49m** e **E 570.676,64m** ; deste segue com azimute de **289°17'23,98"** por uma distância de **11,71m**, até o ponto **P05**, de coordenadas **N 9.720.504,36m** e **E 570.665,58m** ; deste segue com azimute de **313°55'08,68"** por uma distância de



PREFEITURA DE SÃO LUÍS

SECRETARIA MUNICIPAL DE GOVERNO

MINUTA DE ANTEPROJETO DE LEI Nº _____ DE _____ DE 2019

117,44m, até o ponto **P06**, de coordenadas **N 9.720.585,82m** e **E 570.580,98m** ; deste segue com azimute de $325^{\circ}42'47,50''$ por uma distância de 83,43m, até o ponto **P07**, de coordenadas **N 9.720.654,75m** e **E 570.533,98m** ; deste segue com azimute de $308^{\circ}22'02,72''$ por uma distância de 94,79m, até o ponto **P08**, de coordenadas **N 9.720.713,59m** e **E 570.459,66m** ; deste segue com azimute de $308^{\circ}22'02,72''$ por uma distância de 1,12m, até o ponto **P09**, de coordenadas **N 9.720.714,29m** e **E 570.458,79m** ; deste segue com azimute de $286^{\circ}41'57,17''$ por uma distância de 25,46m, até o ponto **P10**, de coordenadas **N 9.720.721,60m** e **E 570.434,40m** ; deste segue com azimute de $286^{\circ}41'57,17''$ por uma distância de 45,68m, até o ponto **P11**, de coordenadas **N 9.720.734,73m** e **E 570.390,65m** ; deste segue com azimute de $286^{\circ}41'57,17''$ por uma distância de 59,71m, até o ponto **P12**, de coordenadas **N 9.720.751,89m** e **E 570.333,46m** ; deste segue com azimute de $254^{\circ}03'16,57''$ por uma distância de 30,84m, até o ponto **P13**, de coordenadas **N 9.720.743,41m** e **E 570.303,80m** ; deste segue com azimute de $254^{\circ}03'16,57''$ por uma distância de 43,83m, até o ponto **P14**, de coordenadas **N 9.720.731,37m** e **E 570.261,66m** ; deste segue com azimute de $254^{\circ}03'16,57''$ por uma distância de 39,38m, até o ponto **P15**, de coordenadas **N 9.720.720,55m** e **E 570.223,79m** ; deste segue com azimute de $231^{\circ}42'35,72''$ por uma distância de 39,63m, até o ponto **P16**, de coordenadas **N 9.720.696,00m** e **E 570.192,69m** ; deste segue com azimute de $231^{\circ}42'35,72''$ por uma distância de 36,22m, até o ponto **P17**, de coordenadas **N 9.720.673,55m** e **E 570.164,26m** ; deste segue com azimute de $200^{\circ}33'21,54''$ por uma distância de 23,59m, até o ponto **P18**, de coordenadas **N 9.720.651,47m** e **E 570.155,98m** ; deste segue com azimute de $200^{\circ}33'21,54''$ por uma distância de 56,73m, até o ponto **P19**, de coordenadas **N 9.720.598,36m** e **E 570.136,06m** ; deste segue com azimute de $218^{\circ}39'35,47''$ por uma distância de 44,81m, até o ponto **P20**, de coordenadas **N 9.720.563,37m** e **E 570.108,07m** ; deste segue com azimute de $218^{\circ}39'35,47''$ por uma distância de 15,38m, até o ponto **P21**, de coordenadas **N 9.720.551,36m** e **E 570.098,46m** ; deste segue com azimute de $252^{\circ}01'50,80''$ por uma distância de 39,50m, até o ponto **P22**, de coordenadas **N 9.720.539,17m** e **E 570.060,89m** ; deste segue com azimute de $252^{\circ}01'50,80''$ por uma distância de 64,46m, até o ponto **P23**, de coordenadas **N 9.720.519,29m** e **E 569.999,58m** ; deste segue com azimute de $252^{\circ}01'50,80''$ por uma distância de 17,92m, até o ponto **P24**, de coordenadas **N 9.720.513,76m** e **E 569.982,53m** ; deste segue com azimute de $299^{\circ}21'28,08''$ por uma distância de 115,04m, até o ponto **P25**, de coordenadas **N 9.720.570,16m** e **E 569.882,27m** ; deste segue com azimute de $334^{\circ}43'20,01''$ por uma distância de 124,74m, até o ponto **P26**, de coordenadas **N 9.720.682,95m** e **E 569.829,00m** ; deste segue com azimute de $20^{\circ}19'23,82''$ por uma distância de 48,79m, até o ponto **P27**, de coordenadas **N 9.720.728,71m** e **E 569.845,95m** ; deste segue com azimute de $20^{\circ}19'23,82''$ por uma distância de 41,42m, até o ponto **P28**, de coordenadas **N 9.720.767,55m** e **E 569.860,34m** ; deste segue com azimute de $349^{\circ}02'44,95''$ por uma distância de 28,36m, até o ponto **P29**, de coordenadas **N 9.720.795,39m** e **E 569.854,95m** ; deste segue com azimute de $349^{\circ}02'44,95''$ por uma distância de 70,57m, até o ponto **P30**, de coordenadas **N 9.720.864,68m** e **E 569.841,54m** ; deste segue com azimute de $326^{\circ}18'36,00''$ por uma distância de 112,97m, até o ponto **P31**, de coordenadas **N 9.720.958,68m** e **E 569.778,87m** ; deste segue com azimute de $341^{\circ}10'31,16''$ por uma distância de 145,65m, até o ponto **P32**, de coordenadas **N 9.721.096,54m** e **E 569.731,87m** ; deste segue com azimute de $4^{\circ}14'10,98''$ por uma distância de 84,83m, até o ponto **P33**, de coordenadas **N 9.721.181,14m** e **E 569.738,14m** ; deste segue com azimute de $29^{\circ}28'33,20''$ por uma distância de 82,78m, até o ponto **P34**, de coordenadas **N 9.721.253,20m** e **E 569.778,87m** ; deste segue com azimute de $76^{\circ}15'49,52''$ por uma distância de 142,79m, até o ponto **P35**, de coordenadas **N 9.721.287,11m** e **E 569.917,58m** ; deste segue com azimute de $76^{\circ}15'49,52''$ por uma distância de 2,35m, até o ponto **P36**, de coordenadas **N 9.721.287,67m** e **E 569.919,87m** ; deste segue com azimute de $59^{\circ}20'57,52''$ por uma distância de 0,28m, até o ponto **P37**, de coordenadas **N 9.721.287,81m** e **E 569.920,11m** ; deste segue com azimute de $59^{\circ}20'57,53''$ por uma distância de 98,05m, até o ponto **P38**, de coordenadas **N 9.721.337,80m** e **E 570.004,47m** ; deste segue com azimute de $7^{\circ}25'53,05''$ por uma distância de 72,68m, até o ponto **P39**, de coordenadas **N 9.721.409,87m** e **E 570.013,87m** ; deste segue com azimute de $61^{\circ}06'48,16''$ por uma distância de 30,33m, até o ponto **P40**, de coordenadas **N 9.721.424,52m** e **E 570.040,43m** ; deste segue com azimute de $61^{\circ}06'48,16''$ por uma distância de 73,44m, até o ponto **P41**, de coordenadas **N 9.721.460,00m** e **E 570.104,73m** ; deste segue com azimute de $71^{\circ}01'46,57''$ por uma distância de 84,57m, até o ponto **P42**, de coordenadas **N 9.721.487,49m** e **E 570.184,70m** ; deste segue com azimute de $71^{\circ}01'46,57''$ por uma distância de 21,45m, até o ponto **P43**, de coordenadas **N 9.721.494,46m** e **E 570.204,99m** ; deste segue com azimute de $52^{\circ}51'11,79''$ por uma distância de 129,72m, até o ponto **P44**, de coordenadas **N 9.721.572,80m** e **E 570.308,39m** ; deste segue com azimute de $41^{\circ}11'09,37''$ por uma distância de 66,79m, até o ponto **P45**, de coordenadas **N 9.721.623,06m** e **E 570.352,37m** ; deste segue com azimute de $41^{\circ}11'09,37''$ por uma distância de 34,09m, até o ponto **P46**, de coordenadas **N 9.721.648,72m** e **E 570.374,82m** ; deste segue com azimute de $41^{\circ}11'09,37''$ por uma distância de 32,34m, até o ponto **P47**, de coordenadas **N 9.721.673,06m** e **E 570.396,12m** ; deste segue com azimute de $92^{\circ}29'22,39''$ por uma distância de 15,04m, até o ponto **P48**, de coordenadas **N 9.721.672,41m** e **E 570.411,15m** ; deste segue com azimute de



PREFEITURA DE SÃO LUÍS

SECRETARIA MUNICIPAL DE GOVERNO

MINUTA DE ANTEPROJETO DE LEI Nº _____ DE _____ DE 2019

92°29'22,39" por uma distância de 12,40m, até o ponto **P49**, de coordenadas **N 9.721.671,87m** e **E 570.423,53m** ; deste segue com azimute de 92°29'22,39" por uma distância de 44,70m, até o ponto **P50**, de coordenadas **N 9.721.669,93m** e **E 570.468,19m** ; deste segue com azimute de 130°06'03,35" por uma distância de 15,63m, até o ponto **P51**, de coordenadas **N 9.721.659,86m** e **E 570.480,14m** ; deste segue com azimute de 130°06'03,35" por uma distância de 62,20m, até o ponto **P52**, de coordenadas **N 9.721.619,79m** e **E 570.527,72m** ; deste segue com azimute de 145°29'29,32" por uma distância de 60,84m, até o ponto **P53**, de coordenadas **N 9.721.569,66m** e **E 570.562,18m** ; deste segue com azimute de 139°11'05,64" por uma distância de 91,08m, até o ponto **P54**, de coordenadas **N 9.721.500,73m** e **E 570.621,72m** ; deste segue com azimute de 90°00'00,00" por uma distância de 34,47m, até o ponto **P55**, de coordenadas **N 9.721.500,73m** e **E 570.656,18m** ; deste segue com azimute de 111°48'05,07" por uma distância de 48,07m, até o ponto **P56**, de coordenadas **N 9.721.482,88m** e **E 570.700,81m** ; deste segue com azimute de 111°48'05,07" por uma distância de 2,55m, até o ponto **P57**, de coordenadas **N 9.721.481,93m** e **E 570.703,18m** ; deste segue com azimute de 157°22'48,49" por uma distância de 5,17m, até o ponto **P58**, de coordenadas **N 9.721.477,16m** e **E 570.705,17m** ; deste segue com azimute de 157°22'48,49" por uma distância de 35,56m, até o ponto **P59**, de coordenadas **N 9.721.444,33m** e **E 570.718,85m** ; deste segue com azimute de 154°32'11,79" por uma distância de 72,88m, até o ponto **P60**, de coordenadas **N 9.721.378,53m** e **E 570.750,18m** ; deste segue com azimute de 126°52'11,63" por uma distância de 78,33m, até o ponto **P61**, de coordenadas **N 9.721.331,54m** e **E 570.812,84m** ; deste segue com azimute de 150°15'18,23" por uma distância de 21,25m, até o ponto **P62**, de coordenadas **N 9.721.313,08m** e **E 570.823,39m** ; deste segue com azimute de 150°15'18,23" por uma distância de 105,05m, até o ponto **P63**, de coordenadas **N 9.721.221,87m** e **E 570.875,51m** ; deste segue com azimute de 133°21'48,32" por uma distância de 29,81m, até o ponto **P64**, de coordenadas **N 9.721.201,40m** e **E 570.897,18m** ; deste segue com azimute de 133°21'48,32" por uma distância de 47,76m, até o ponto **P65**, de coordenadas **N 9.721.168,61m** e **E 570.931,91m** ; deste segue com azimute de 201°48'04,70" por uma distância de 50,62m, até o ponto **P66**, de coordenadas **N 9.721.121,61m** e **E 570.913,11m** ; deste segue com azimute de 221°38'01,24" por uma distância de 75,46m, até o ponto **P67**, de coordenadas **N 9.721.065,21m** e **E 570.862,98m** ; deste segue com azimute de 185°56'48,64" por uma distância de 151,21m, até o ponto **P68**, de coordenadas **N 9.720.914,81m** e **E 570.847,31m** ; deste segue com azimute de 178°24'31,90" por uma distância de 225,68m, até o ponto **P69**, de coordenadas **N 9.720.689,22m** e **E 570.853,58m** ; deste segue com azimute de 186°54'40,36" por uma distância de 104,15m, até o ponto **P70**, de coordenadas **N 9.720.585,82m** e **E 570.841,04m** ; deste segue com azimute de 211°19'42,98" por uma distância de 81,80m, até o ponto **P71**, de coordenadas **N 9.720.515,95m** e **E 570.798,51m** ; deste segue com azimute de 211°19'42,98" por uma distância de 2,57m, até o ponto **P01**, onde teve início essa descrição.

ÁREA URBANA - PARTE 14

Município : SÃO LUÍS U.F: MA - BR

Área (ha) : 1,2762

Perímetro (m) : 416.03

LIMITES e CONFRONTANTES: Inicia-se a descrição deste perímetro no ponto **P01**, de coordenadas **N 9.721.124,74m** e **E 571.173,17m**; deste segue com azimute de 118°36'37,65" por uma distância de 39,26m, até o ponto **P02**, de coordenadas **N 9.721.105,94m** e **E 571.207,63m** ; deste segue com azimute de 158°57'44,96" por uma distância de 43,64m, até o ponto **P03**, de coordenadas **N 9.721.065,21m** e **E 571.223,30m** ; deste segue com azimute de 214°30'30,21" por uma distância de 60,84m, até o ponto **P04**, de coordenadas **N 9.721.015,08m** e **E 571.188,83m** ; deste segue com azimute de 260°32'15,64" por uma distância de 7,02m, até o ponto **P05**, de coordenadas **N 9.721.013,92m** e **E 571.181,90m** ; deste segue com azimute de 260°32'15,64" por uma distância de 50,15m, até o ponto **P06**, de coordenadas **N 9.721.005,68m** e **E 571.132,43m** ; deste segue com azimute de 314°59'59,43" por uma distância de 38,87m, até o ponto **P07**, de coordenadas **N 9.721.033,16m** e **E 571.104,95m** ; deste segue com azimute de 314°59'59,43" por uma distância de 10,66m, até o ponto **P08**, de coordenadas **N 9.721.040,70m** e **E 571.097,41m** ; deste segue com azimute de 314°59'59,43" por uma distância de 12,51m, até o ponto **P09**, de coordenadas **N 9.721.049,54m** e **E 571.088,57m** ; deste segue com azimute de 348°41'24,45" por uma distância de 4,66m, até o ponto **P10**, de coordenadas **N 9.721.054,12m** e **E 571.087,65m** ; deste segue com azimute de 348°41'24,45" por uma distância de 43,27m, até o ponto **P11**, de coordenadas **N 9.721.096,54m** e **E 571.079,17m** ; deste segue com azimute de 55°29'29,79" por uma distância de 60,84m, até o ponto **P12**, de coordenadas **N 9.721.131,01m** e **E 571.129,30m** ; deste segue com azimute de 98°07'48,37" por uma distância de 44,31m, até o ponto **P01**, onde teve início essa descrição.



PREFEITURA DE SÃO LUÍS

SECRETARIA MUNICIPAL DE GOVERNO

MINUTA DE ANTEPROJETO DE LEI Nº _____ DE _____ DE 2019

ÁREA URBANA - PARTE 15

Município : SÃO LUÍS U.F: MA - BR

Área (ha) : 18,0997

Perímetro (m) : 2320.1

LIMITES e CONFRONTANTES: Inicia-se a descrição deste perímetro no ponto **P01**, de coordenadas N **9.715.140,18m** e E **578.882,74m**; deste segue com azimute de $237^{\circ}43'27,64''$ por uma distância de 118,92m, até o ponto **P02**, de coordenadas N **9.715.076,68m** e E **578.782,19m** ; deste segue com azimute de $284^{\circ}02'10,76''$ por uma distância de 32,73m, até o ponto **P03**, de coordenadas N **9.715.084,61m** e E **578.750,44m** ; deste segue com azimute de $356^{\circ}38'00,64''$ por uma distância de 45,06m, até o ponto **P04**, de coordenadas N **9.715.129,59m** e E **578.747,79m** ; deste segue com azimute de $36^{\circ}15'13,80''$ por uma distância de 98,43m, até o ponto **P05**, de coordenadas N **9.715.208,97m** e E **578.806,00m** ; deste segue com azimute de $35^{\circ}32'15,71''$ por uma distância de 204,85m, até o ponto **P06**, de coordenadas N **9.715.375,66m** e E **578.925,07m** ; deste segue com azimute de $47^{\circ}32'00,77''$ por uma distância de 211,62m, até o ponto **P07**, de coordenadas N **9.715.518,54m** e E **579.081,18m** ; deste segue com azimute de $42^{\circ}49'30,85''$ por uma distância de 147,91m, até o ponto **P08**, de coordenadas N **9.715.627,03m** e E **579.181,72m** ; deste segue com azimute de $40^{\circ}48'54,40''$ por uma distância de 153,83m, até o ponto **P09**, de coordenadas N **9.715.743,45m** e E **579.282,27m** ; deste segue com azimute de $32^{\circ}47'03,46''$ por uma distância de 185,69m, até o ponto **P10**, de coordenadas N **9.715.899,55m** e E **579.382,81m** ; deste segue com azimute de $53^{\circ}07'47,99''$ por uma distância de 39,69m, até o ponto **P11**, de coordenadas N **9.715.923,37m** e E **579.414,56m** ; deste segue com azimute de $157^{\circ}09'59,04''$ por uma distância de 54,55m, até o ponto **P12**, de coordenadas N **9.715.873,09m** e E **579.435,73m** ; deste segue com azimute de $159^{\circ}37'24,88''$ por uma distância de 98,79m, até o ponto **P13**, de coordenadas N **9.715.780,49m** e E **579.470,13m** ; deste segue com azimute de $181^{\circ}08'44,50''$ por uma distância de 132,32m, até o ponto **P14**, de coordenadas N **9.715.648,19m** e E **579.467,48m** ; deste segue com azimute de $201^{\circ}02'15,33''$ por uma distância de 110,56m, até o ponto **P15**, de coordenadas N **9.715.545,00m** e E **579.427,79m** ; deste segue com azimute de $217^{\circ}38'51,20''$ por uma distância de 116,96m, até o ponto **P16**, de coordenadas N **9.715.452,39m** e E **579.356,35m** ; deste segue com azimute de $238^{\circ}40'16,78''$ por uma distância de 142,49m, até o ponto **P17**, de coordenadas N **9.715.378,31m** e E **579.234,64m** ; deste segue com azimute de $237^{\circ}05'41,25''$ por uma distância de 107,15m, até o ponto **P18**, de coordenadas N **9.715.320,10m** e E **579.144,68m** ; deste segue com azimute de $239^{\circ}32'04,01''$ por uma distância de 156,56m, até o ponto **P19**, de coordenadas N **9.715.240,72m** e E **579.009,74m** ; deste segue com azimute de $231^{\circ}37'56,90''$ por uma distância de 161,99m, até o ponto **P01**, onde teve início essa descrição.

ÁREA URBANA - PARTE 16

Município : SÃO LUÍS U.F: MA - BR

Área (ha) : 1,0697

Perímetro (m) : 601.61

LIMITES e CONFRONTANTES: Inicia-se a descrição deste perímetro no ponto **P01**, de coordenadas N **9.714.599,93m** e E **578.437,91m**; deste segue com azimute de $210^{\circ}08'29,70''$ por uma distância de 25,06m, até o ponto **P02**, de coordenadas N **9.714.578,26m** e E **578.425,32m** ; deste segue com azimute de $186^{\circ}31'11,69''$ por uma distância de 24,63m, até o ponto **P03**, de coordenadas N **9.714.553,79m** e E **578.422,53m** ; deste segue com azimute de $224^{\circ}59'57,75''$ por uma distância de 15,82m, até o ponto **P04**, de coordenadas N **9.714.542,60m** e E **578.411,34m** ; deste segue com azimute de $306^{\circ}52'11,63''$ por uma distância de 20,97m, até o ponto **P05**, de coordenadas N **9.714.555,19m** e E **578.394,56m** ; deste segue com azimute de $358^{\circ}41'52,48''$ por uma distância de 61,54m, até o ponto **P06**, de coordenadas N **9.714.616,71m** e E **578.393,17m** ; deste segue com azimute de $2^{\circ}12'10,18''$ por uma distância de 36,38m, até o ponto **P07**, de coordenadas N **9.714.653,06m** e E **578.394,56m** ; deste segue com azimute de $30^{\circ}27'54,67''$ por uma distância de 13,79m, até o ponto **P08**, de coordenadas N **9.714.664,94m** e E **578.401,56m** ; deste segue com azimute de $20^{\circ}22'35,29''$ por uma distância de 78,30m, até o ponto **P09**, de coordenadas N **9.714.738,35m** e E **578.428,82m** ; deste segue com azimute de $28^{\circ}55'35,65''$ por uma distância de 30,35m, até o ponto **P10**, de coordenadas N **9.714.764,91m** e E **578.443,50m** ; deste segue com azimute de $34^{\circ}01'55,41''$ por uma distância de 64,95m, até o ponto **P11**, de coordenadas N **9.714.818,74m** e E **578.479,85m** ; deste segue com azimute de $144^{\circ}09'46,31''$ por uma distância de 15,52m, até o ponto **P12**, de coordenadas N **9.714.806,16m** e E **578.488,94m** ; deste segue com azimute de $194^{\circ}02'09,73''$ por uma distância de



PREFEITURA DE SÃO LUÍS

SECRETARIA MUNICIPAL DE GOVERNO

MINUTA DE ANTEPROJETO DE LEI Nº _____ DE _____ DE 2019

28,82m, até o ponto **P13**, de coordenadas **N 9.714.778,19m** e **E 578.481,95m** ; deste segue com azimute de $187^{\circ}25'53,19''$ por uma distância de 32,43m, até o ponto **P14**, de coordenadas **N 9.714.746,04m** e **E 578.477,76m** ; deste segue com azimute de $196^{\circ}57'58,23''$ por uma distância de 86,25m, até o ponto **P15**, de coordenadas **N 9.714.663,54m** e **E 578.452,59m** ; deste segue com azimute de $203^{\circ}20'01,79''$ por uma distância de 38,83m, até o ponto **P16**, de coordenadas **N 9.714.627,89m** e **E 578.437,21m** ; deste segue com azimute de $178^{\circ}34'03,90''$ por uma distância de 27,97m, até o ponto **P01**, onde teve início essa descrição.

ÁREA URBANA - PARTE 17

Município : SÃO LUÍS U.F: MA - BR

Área (ha) : 0,2488

Perímetro (m) : 230.26

LIMITES e CONFRONTANTES: Inicia-se a descrição deste perímetro no ponto **P01**, de coordenadas **N 9.720.298,16m** e **E 580.707,47m**; deste segue com azimute de $262^{\circ}19'15,38''$ por uma distância de 14,19m, até o ponto **P02**, de coordenadas **N 9.720.296,27m** e **E 580.693,40m** ; deste segue com azimute de $292^{\circ}55'50,56''$ por uma distância de 4,46m, até o ponto **P03**, de coordenadas **N 9.720.298,01m** e **E 580.689,29m** ; deste segue com azimute de $274^{\circ}34'28,65''$ por uma distância de 3,96m, até o ponto **P04**, de coordenadas **N 9.720.298,32m** e **E 580.685,34m** ; deste segue com azimute de $289^{\circ}46'01,08''$ por uma distância de 10,75m, até o ponto **P05**, de coordenadas **N 9.720.301,96m** e **E 580.675,22m** ; deste segue com azimute de $305^{\circ}21'43,79''$ por uma distância de 12,02m, até o ponto **P06**, de coordenadas **N 9.720.308,91m** e **E 580.665,42m** ; deste segue com azimute de $297^{\circ}07'16,24''$ por uma distância de 7,28m, até o ponto **P07**, de coordenadas **N 9.720.312,23m** e **E 580.658,94m** ; deste segue com azimute de $261^{\circ}23'43,80''$ por uma distância de 24,30m, até o ponto **P08**, de coordenadas **N 9.720.308,60m** e **E 580.634,92m** ; deste segue com azimute de $158^{\circ}04'15,01''$ por uma distância de 8,96m, até o ponto **P09**, de coordenadas **N 9.720.300,28m** e **E 580.638,27m** ; deste segue com azimute de $158^{\circ}04'15,01''$ por uma distância de 4,16m, até o ponto **P10**, de coordenadas **N 9.720.296,42m** e **E 580.639,82m** ; deste segue com azimute de $151^{\circ}17'36,52''$ por uma distância de 7,57m, até o ponto **P11**, de coordenadas **N 9.720.289,79m** e **E 580.643,45m** ; deste segue com azimute de $132^{\circ}39'21,20''$ por uma distância de 15,53m, até o ponto **P12**, de coordenadas **N 9.720.279,26m** e **E 580.654,88m** ; deste segue com azimute de $132^{\circ}39'21,20''$ por uma distância de 3,60m, até o ponto **P13**, de coordenadas **N 9.720.276,83m** e **E 580.657,52m** ; deste segue com azimute de $106^{\circ}29'03,08''$ por uma distância de 1,99m, até o ponto **P14**, de coordenadas **N 9.720.276,26m** e **E 580.659,43m** ; deste segue com azimute de $106^{\circ}29'03,08''$ por uma distância de 14,17m, até o ponto **P15**, de coordenadas **N 9.720.272,24m** e **E 580.673,01m** ; deste segue com azimute de $117^{\circ}08'07,22''$ por uma distância de 14,21m, até o ponto **P16**, de coordenadas **N 9.720.265,76m** e **E 580.685,66m** ; deste segue com azimute de $154^{\circ}30'09,46''$ por uma distância de 11,38m, até o ponto **P17**, de coordenadas **N 9.720.255,49m** e **E 580.690,56m** ; deste segue com azimute de $70^{\circ}08'36,33''$ por uma distância de 3,89m, até o ponto **P18**, de coordenadas **N 9.720.256,81m** e **E 580.694,21m** ; deste segue com azimute de $70^{\circ}08'36,33''$ por uma distância de 2,16m, até o ponto **P19**, de coordenadas **N 9.720.257,54m** e **E 580.696,24m** ; deste segue com azimute de $39^{\circ}08'43,12''$ por uma distância de 8,22m, até o ponto **P20**, de coordenadas **N 9.720.263,92m** e **E 580.701,44m** ; deste segue com azimute de $39^{\circ}08'43,12''$ por uma distância de 0,54m, até o ponto **P21**, de coordenadas **N 9.720.264,34m** e **E 580.701,78m** ; deste segue com azimute de $79^{\circ}59'27,13''$ por uma distância de 5,46m, até o ponto **P22**, de coordenadas **N 9.720.265,29m** e **E 580.707,15m** ; deste segue com azimute de $123^{\circ}13'50,71''$ por uma distância de 5,48m, até o ponto **P23**, de coordenadas **N 9.720.262,29m** e **E 580.711,73m** ; deste segue com azimute de $75^{\circ}34'51,38''$ por uma distância de 4,44m, até o ponto **P24**, de coordenadas **N 9.720.263,39m** e **E 580.716,03m** ; deste segue com azimute de $75^{\circ}34'51,38''$ por uma distância de 1,28m, até o ponto **P25**, de coordenadas **N 9.720.263,71m** e **E 580.717,27m** ; deste segue com azimute de $14^{\circ}02'02,67''$ por uma distância de 1,96m, até o ponto **P26**, de coordenadas **N 9.720.265,60m** e **E 580.717,74m** ; deste segue com azimute de $78^{\circ}06'52,66''$ por uma distância de 3,07m, até o ponto **P27**, de coordenadas **N 9.720.266,24m** e **E 580.720,74m** ; deste segue com azimute de $342^{\circ}45'29,77''$ por uma distância de 14,40m, até o ponto **P28**, de coordenadas **N 9.720.279,99m** e **E 580.716,48m** ; deste segue com azimute de $6^{\circ}00'35,91''$ por uma distância de 3,02m, até o ponto **P29**, de coordenadas **N 9.720.282,99m** e **E 580.716,79m** ; deste segue com azimute de $328^{\circ}25'32,33''$ por uma distância de 17,81m, até o ponto **P01**, onde teve início essa descrição.



PREFEITURA DE SÃO LUÍS

SECRETARIA MUNICIPAL DE GOVERNO

MINUTA DE ANTEPROJETO DE LEI Nº _____ DE _____ DE 2019

ÁREA URBANA - PARTE 18

Município : SÃO LUÍS U.F: MA - BR

Área (ha) : 0,6313

Perímetro (m) : 404.32

LIMITES e CONFRONTANTES: Inicia-se a descrição deste perímetro no ponto **P01**, de coordenadas N **9.705.884,37m** e E **576.143,52m**; deste segue com azimute de $212^{\circ}54'18,87''$ por uma distância de 144,00m, até o ponto **P02**, de coordenadas N **9.705.763,47m** e E **576.065,29m** ; deste segue com azimute de $55^{\circ}53'07,68''$ por uma distância de 5,74m, até o ponto **P03**, de coordenadas N **9.705.766,69m** e E **576.070,04m** ; deste segue com azimute de $64^{\circ}56'23,49''$ por uma distância de 25,71m, até o ponto **P04**, de coordenadas N **9.705.777,58m** e E **576.093,33m** ; deste segue com azimute de $74^{\circ}14'41,69''$ por uma distância de 27,73m, até o ponto **P05**, de coordenadas N **9.705.785,11m** e E **576.120,02m** ; deste segue com azimute de $66^{\circ}11'27,48''$ por uma distância de 25,76m, até o ponto **P06**, de coordenadas N **9.705.795,51m** e E **576.143,59m** ; deste segue com azimute de $53^{\circ}22'31,56''$ por uma distância de 1,43m, até o ponto **P07**, de coordenadas N **9.705.796,36m** e E **576.144,73m** ; deste segue com azimute de $66^{\circ}12'27,39''$ por uma distância de 0,13m, até o ponto **P08**, de coordenadas N **9.705.796,41m** e E **576.144,85m** ; deste segue com azimute de $53^{\circ}22'34,93''$ por uma distância de 26,99m, até o ponto **P09**, de coordenadas N **9.705.812,51m** e E **576.166,51m** ; deste segue com azimute de $49^{\circ}11'41,90''$ por uma distância de 26,54m, até o ponto **P10**, de coordenadas N **9.705.829,86m** e E **576.186,60m** ; deste segue com azimute de $61^{\circ}44'02,53''$ por uma distância de 26,32m, até o ponto **P11**, de coordenadas N **9.705.842,32m** e E **576.209,78m** ; deste segue com azimute de $3^{\circ}32'40,97''$ por uma distância de 0,23m, até o ponto **P12**, de coordenadas N **9.705.842,55m** e E **576.209,79m** ; deste segue com azimute de $61^{\circ}43'56,17''$ por uma distância de 1,42m, até o ponto **P13**, de coordenadas N **9.705.843,22m** e E **576.211,04m** ; deste segue com azimute de $3^{\circ}33'11,49''$ por uma distância de 10,81m, até o ponto **P14**, de coordenadas N **9.705.854,01m** e E **576.211,71m** ; deste segue com azimute de $300^{\circ}44'07,76''$ por uma distância de 9,04m, até o ponto **P15**, de coordenadas N **9.705.858,63m** e E **576.203,94m** ; deste segue com azimute de $280^{\circ}06'08,97''$ por uma distância de 26,34m, até o ponto **P16**, de coordenadas N **9.705.863,25m** e E **576.178,01m** ; deste segue com azimute de $275^{\circ}46'56,61''$ por uma distância de 25,41m, até o ponto **P17**, de coordenadas N **9.705.865,81m** e E **576.152,73m** ; deste segue com azimute de $333^{\circ}36'31,81''$ por uma distância de 20,72m, até o ponto **P01**, onde teve início essa descrição.



PREFEITURA DE SÃO LUÍS

SECRETARIA MUNICIPAL DE GOVERNO

MINUTA DE ANTEPROJETO DE LEI Nº _____ DE _____ DE 2019

Anexo II – Macrozoneamento Ambiental

a. Tabela 1- Macrozoneamento Ambiental

MACROZONEAMENTO AMBIENTAL	DEFINIÇÃO	OBJETIVOS	INSTRUMENTOS
MACROZONA DE PROTEÇÃO INTEGRAL - Áreas de Preservação Permanente; - Unidades de Conservação da categoria de Proteção Integral;	São áreas de extrema relevância ambiental e devem ser mantidas sem nenhum ou com o mínimo de interferência humana.	Preservar, conservar e proteger áreas de extrema relevância ambiental, admitindo-se o aproveitamento indireto de seus benefícios;	- Programas de Educação Ambiental e Pesquisa; - Compensação Ambiental
MACROZONA DE USO SUSTENTÁVEL - Unidades de Conservação da categoria de Uso Sustentável; - Os Parques Urbanos; - As Praias	São áreas destinadas a garantir o uso racional dos serviços ambientais assegurando a perenidade dos recursos ambientais renováveis e dos processos ecológicos, mantendo a biodiversidade de forma socialmente justa e economicamente viável.	Favorecer a biodiversidade, compatibilizar a conservação da natureza com o uso racional dos recursos naturais, possibilitando atividades que valorizem o meio ambiente.	-Transferência do Direito de Construir; - Termo de Compromisso Ambiental; - Incentivos Fiscais; - Programas de Educação Ambiental e Pesquisa; - Compensação Ambiental
MACROZONA DE MANUTENÇÃO DA DRENAGEM - Áreas de Recarga de Aquíferos; - Canais de Escoamento Superficial	São aquelas necessárias à manutenção dos recursos hídricos bem como áreas necessárias para assegurar a drenagem e percolação da água no perímetro municipal.	Garantir a perenidade dos recursos hídricos, bem como assegurar a drenagem e percolação da água dentro do perímetro municipal.	-Transferência do Direito de Construir; - Termo de Compromisso Ambiental; - Incentivos Fiscais; - Programas de Educação Ambiental -Programas de Educação e Mobilização para a gestão de recursos hídricos



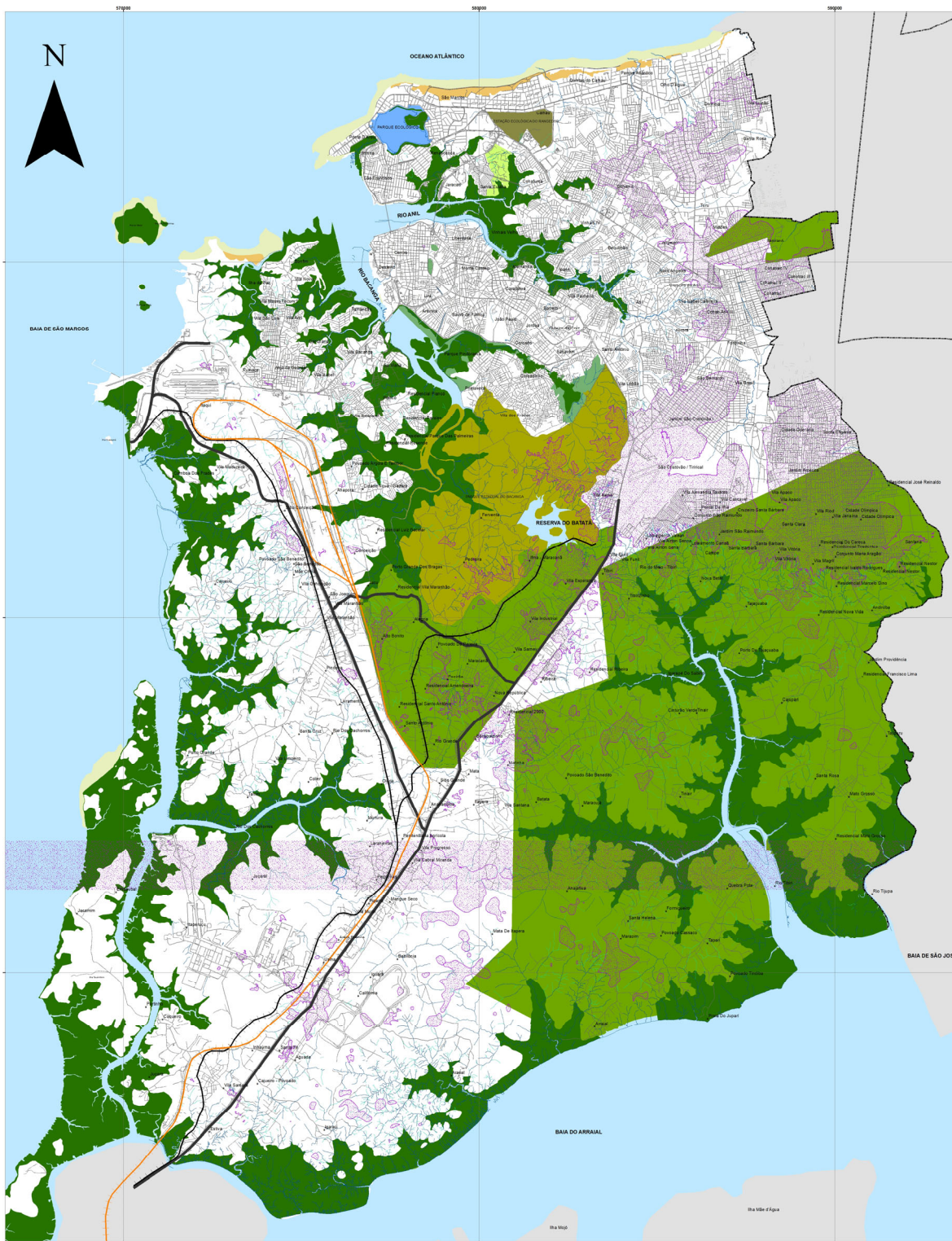
PREFEITURA DE SÃO LUÍS

SECRETARIA MUNICIPAL DE GOVERNO

MINUTA DE ANTEPROJETO DE LEI Nº _____ DE _____ DE 2019

b. Mapa de Macrozoneamento Ambiental

ANEXO II - MAPA DO MACROZONEAMENTO AMBIENTAL - PLANO DIRETOR DE SÃO LUÍS



LEGENDA

- LIMITE MUNICIPAL - LEI Nº 10.649
- EFC
- CFM
- SRA 135
- MACROZONA DE PROTEÇÃO INTEGRAL**
- HIDROGRAFIA: RIOS PERENES E INTERMITENTES
- MANGUE E ÁREAS INUNDÁVEIS
- ÁREA DE DUNAS E PROTEÇÃO DA PAISAGEM
- PARQUE ESCOLÁRIO DA LAGOA JANSSEN
- PARQUE ESTADUAL DO RANGENDOR
- PARQUE ESTADUAL DO BACANGA

MACROZONA DE USO SUSTENTÁVEL

- ÁREA DE PRAMAIS
- SÍTIO SANTA EULÁLIA
- PARQUES URBANOS
- APAS

MACROZONA DE USO E MANUTENÇÃO DA DRENAGEM

- CANAIS DE ESCOAMENTO SUPERFICIAL
- RECARGA DE AQUIFERO



Fonte: INCID, 2015
Dados: IBGE, 2010; PAIS/SEMURB, 2008; PAIS/SEMFAZ, 2015.
Elaboração: Área de MSc, Patrícia Vieira Trinta

0 0,45 0,9 1,8 2,7 3,6

ESCALA - 1:35.000

PROJEÇÃO UNIVERSAL TRANSVERSA DE MERCATOR - UTM - 23S
DATUM HORIZONTAL: SIRGAS 2000
FORMATO: A0



PREFEITURA DE SÃO LUÍS
Secretaria de Planejamento - SEPLAN





PREFEITURA DE SÃO LUÍS

SECRETARIA MUNICIPAL DE GOVERNO

MINUTA DE ANTEPROJETO DE LEI Nº _____ DE _____ DE 2019

c. Memorial Descritivo

c.1 Macrozona de Proteção Integral

c.1.1 Área de Dunas e Proteção da Paisagem

ÁREA DE DUNAS E PROTEÇÃO DA PAISAGEM - PARTE 01

Município: SÃO LUIS U.F: MA - BR

Área (ha): 85,3187

Perímetro (m): 13199.93

LIMITES e CONFRONTANTES: Inicia-se a descrição deste perímetro no ponto **P01**, de coordenadas N **9.724.964,90m** e E **578.131,30m**; deste segue confrontando com a propriedade de , com azimute de $106^{\circ}07'12,48''$ por uma distância de 83,75m, até o ponto **P02**, de coordenadas N **9.724.941,64m** e E **578.211,75m** ; deste segue com azimute de $16^{\circ}15'37,69''$ por uma distância de 10,57m, até o ponto **P03**, de coordenadas N **9.724.951,79m** e E **578.214,71m** ; deste segue com azimute de $105^{\circ}29'23,24''$ por uma distância de 0,85m, até o ponto **P04**, de coordenadas N **9.724.951,56m** e E **578.215,53m** ; deste segue com azimute de $107^{\circ}31'29,78''$ por uma distância de 6,69m, até o ponto **P05**, de coordenadas N **9.724.949,55m** e E **578.221,91m** ; deste segue com azimute de $86^{\circ}25'25,55''$ por uma distância de 26,91m, até o ponto **P06**, de coordenadas N **9.724.951,23m** e E **578.248,77m** ; deste segue com azimute de $73^{\circ}03'17,00''$ por uma distância de 44,93m, até o ponto **P07**, de coordenadas N **9.724.964,32m** e E **578.291,75m** ; deste segue com azimute de $83^{\circ}53'04,75''$ por uma distância de 18,91m, até o ponto **P08**, de coordenadas N **9.724.966,34m** e E **578.310,55m**; deste segue com azimute de $41^{\circ}56'01,01''$ por uma distância de 26,63m, até o ponto **P09**, de coordenadas N **9.724.986,15m** e E **578.328,35m** ; deste segue com azimute de $30^{\circ}27'55,53''$ por uma distância de 13,24m, até o ponto **P10**, de coordenadas N **9.724.997,56m** e E **578.335,06m** ; deste segue com azimute de $100^{\circ}54'38,99''$ por uma distância de 28,38m, até o ponto **P11**, de coordenadas N **9.724.992,19m** e E **578.362,93m** ; deste segue com azimute de $91^{\circ}36'21,07''$ por uma distância de 35,94m, até o ponto **P12**, de coordenadas N **9.724.991,18m** e E **578.398,86m** ; deste segue com azimute de $331^{\circ}11'17,76''$ por uma distância de 7,66m, até o ponto **P13**, de coordenadas N **9.724.997,90m** e E **578.395,16m** ; deste segue com azimute de $301^{\circ}19'42,54''$ por uma distância de 18,08m, até o ponto **P14**, de coordenadas N **9.725.007,30m** e E **578.379,72m** ; deste segue com azimute de $315^{\circ}00'00,00''$ por uma distância de 6,65m, até o ponto **P15**, de coordenadas N **9.725.012,00m** e E **578.375,02m** ; deste segue com azimute de $275^{\circ}42'44,99''$ por uma distância de 6,03m, até o ponto **P16**, de coordenadas N **9.725.012,60m** e E **578.369,02m** ; deste segue com azimute de $301^{\circ}32'27,23''$ por uma distância de 1,13m, até o ponto **P17**, de coordenadas N **9.725.013,19m** e E **578.368,05m** ; deste segue com azimute de $334^{\circ}26'20,35''$ por uma distância de 7,98m, até o ponto **P18**, de coordenadas N **9.725.020,39m** e E **578.364,61m** ; deste segue com azimute de $15^{\circ}56'40,42''$ por uma distância de 9,78m, até o ponto **P19**, de coordenadas N **9.725.029,80m** e E **578.367,30m** ; deste segue com azimute de $82^{\circ}19'57,72''$ por uma distância de 17,62m, até o ponto **P20**, de coordenadas N **9.725.032,15m** e E **578.384,76m** ; deste segue com azimute de $105^{\circ}15'20,09''$ por uma distância de 15,31m, até o ponto **P21**, de coordenadas N **9.725.028,12m** e E **578.399,53m** ; deste segue com azimute de $98^{\circ}07'48,19''$ por uma distância de 49,86m, até o ponto **P22**, de coordenadas N **9.725.021,07m** e E **578.448,89m** ; deste segue com azimute de $89^{\circ}23'28,95''$ por uma distância de 23,44m, até o ponto **P23**, de coordenadas N **9.725.021,32m** e E **578.472,33m** ; deste segue com azimute de $113^{\circ}23'05,71''$ por uma distância de 22,22m, até o ponto **P24**, de coordenadas N **9.725.012,50m** e E **578.492,73m** ; deste segue com azimute de $124^{\circ}41'45,16''$ por uma distância de 17,43m, até o ponto **P25**, de coordenadas N **9.725.002,57m** e E **578.507,06m** ; deste segue com azimute de $110^{\circ}08'10,20''$ por uma distância de 35,23m, até o ponto **P26**, de coordenadas N **9.724.990,45m** e E **578.540,13m** ; deste segue com azimute de $93^{\circ}16'13,12''$ por uma distância de 19,32m, até o ponto **P27**, de coordenadas N **9.724.989,34m** e E **578.559,43m** ; deste segue com azimute de $20^{\circ}30'08,77''$ por uma distância de 0,65m, até o ponto **P28**, de coordenadas N **9.724.989,95m** e E **578.559,65m** ; deste segue com azimute de $112^{\circ}22'41,29''$ por uma distância de 2,00m, até o ponto **P29**, de coordenadas N **9.724.989,19m** e E **578.561,50m** ; deste segue com azimute de $66^{\circ}59'28,11''$ por uma distância de 36,88m, até o ponto **P30**, de coordenadas N **9.725.003,61m** e E **578.595,45m** ; deste segue com azimute de $98^{\circ}54'53,37''$ por uma distância de 24,01m, até o ponto **P31**, de coordenadas N **9.724.999,89m** e E



PREFEITURA DE SÃO LUÍS

SECRETARIA MUNICIPAL DE GOVERNO

MINUTA DE ANTEPROJETO DE LEI Nº _____ DE _____ DE 2019

578.619,17m ; deste segue com azimute de $117^{\circ}35'50,00''$ por uma distância de 23,09m, até o ponto **P32**, de coordenadas **N 9.724.989,19m** e **E 578.639,63m** ; deste segue com azimute de $127^{\circ}04'24,26''$ por uma distância de 26,23m, até o ponto **P33**, de coordenadas **N 9.724.973,38m** e **E 578.660,56m** ; deste segue com azimute de $204^{\circ}37'26,15''$ por uma distância de 12,28m, até o ponto **P34**, de coordenadas **N 9.724.962,22m** e **E 578.655,44m** ; deste segue com azimute de $115^{\circ}15'11,35''$ por uma distância de 27,25m, até o ponto **P35**, de coordenadas **N 9.724.950,59m** e **E 578.680,09m** ; deste segue com azimute de $119^{\circ}12'40,56''$ por uma distância de 49,55m, até o ponto **P36**, de coordenadas **N 9.724.926,41m** e **E 578.723,34m** ; deste segue com azimute de $98^{\circ}17'21,89''$ por uma distância de 141,93m, até o ponto **P37**, de coordenadas **N 9.724.905,95m** e **E 578.863,79m** ; deste segue com azimute de $99^{\circ}34'47,84''$ por uma distância de 111,78m, até o ponto **P38**, de coordenadas **N 9.724.887,34m** e **E 578.974,01m** ; deste segue com azimute de $99^{\circ}24'02,39''$ por uma distância de 71,18m, até o ponto **P39**, de coordenadas **N 9.724.875,72m** e **E 579.044,23m** ; deste segue com azimute de $93^{\circ}52'29,02''$ por uma distância de 117,00m, até o ponto **P40**, de coordenadas **N 9.724.867,81m** e **E 579.160,96m** ; deste segue com azimute de $85^{\circ}07'42,85''$ por uma distância de 82,15m, até o ponto **P41**, de coordenadas **N 9.724.874,79m** e **E 579.242,81m** ; deste segue com azimute de $83^{\circ}19'40,13''$ por uma distância de 124,08m, até o ponto **P42**, de coordenadas **N 9.724.889,20m** e **E 579.366,05m** ; deste segue com azimute de $83^{\circ}49'18,86''$ por uma distância de 90,75m, até o ponto **P43**, de coordenadas **N 9.724.898,97m** e **E 579.456,27m** ; deste segue com azimute de $83^{\circ}23'02,22''$ por uma distância de 149,35m, até o ponto **P44**, de coordenadas **N 9.724.916,18m** e **E 579.604,63m** ; deste segue com azimute de $84^{\circ}11'47,20''$ por uma distância de 142,57m, até o ponto **P45**, de coordenadas **N 9.724.930,59m** e **E 579.746,47m** ; deste segue com azimute de $91^{\circ}45'44,99''$ por uma distância de 30,24m, até o ponto **P46**, de coordenadas **N 9.724.929,66m** e **E 579.776,70m** ; deste segue com azimute de $89^{\circ}49'33,02''$ por uma distância de 153,01m, até o ponto **P47**, de coordenadas **N 9.724.930,13m** e **E 579.929,71m** ; deste segue com azimute de $90^{\circ}00'00,00''$ por uma distância de 158,12m, até o ponto **P48**, de coordenadas **N 9.724.930,13m** e **E 580.087,83m** ; deste segue com azimute de $90^{\circ}00'00,00''$ por uma distância de 70,69m, até o ponto **P49**, de coordenadas **N 9.724.930,13m** e **E 580.158,52m** ; deste segue com azimute de $88^{\circ}34'25,97''$ por uma distância de 112,11m, até o ponto **P50**, de coordenadas **N 9.724.932,92m** e **E 580.270,59m** ; deste segue com azimute de $90^{\circ}34'22,70''$ por uma distância de 93,02m, até o ponto **P51**, de coordenadas **N 9.724.931,99m** e **E 580.363,61m** ; deste segue com azimute de $88^{\circ}48'58,79''$ por uma distância de 112,57m, até o ponto **P52**, de coordenadas **N 9.724.934,31m** e **E 580.476,15m** ; deste segue com azimute de $83^{\circ}21'16,81''$ por uma distância de 48,23m, até o ponto **P53**, de coordenadas **N 9.724.939,89m** e **E 580.524,05m** ; deste segue com azimute de $81^{\circ}22'21,54''$ por uma distância de 136,41m, até o ponto **P54**, de coordenadas **N 9.724.960,36m** e **E 580.658,92m** ; deste segue com azimute de $86^{\circ}11'09,63''$ por uma distância de 41,95m, até o ponto **P55**, de coordenadas **N 9.724.963,15m** e **E 580.700,77m** ; deste segue com azimute de $80^{\circ}00'32,22''$ por uma distância de 91,14m, até o ponto **P56**, de coordenadas **N 9.724.978,96m** e **E 580.790,53m** ; deste segue com azimute de $86^{\circ}19'32,24''$ por uma distância de 50,80m, até o ponto **P57**, de coordenadas **N 9.724.982,21m** e **E 580.841,22m** ; deste segue com azimute de $78^{\circ}21'58,46''$ por uma distância de 96,86m, até o ponto **P58**, de coordenadas **N 9.725.001,75m** e **E 580.936,10m** ; deste segue com azimute de $73^{\circ}18'03,10''$ por uma distância de 63,12m, até o ponto **P59**, de coordenadas **N 9.725.019,88m** e **E 580.996,55m** ; deste segue com azimute de $55^{\circ}27'35,77''$ por uma distância de 86,95m, até o ponto **P60**, de coordenadas **N 9.725.069,18m** e **E 581.068,17m** ; deste segue com azimute de $58^{\circ}26'17,29''$ por uma distância de 114,62m, até o ponto **P61**, de coordenadas **N 9.725.129,17m** e **E 581.165,83m** ; deste segue com azimute de $56^{\circ}28'10,80''$ por uma distância de 46,31m, até o ponto **P62**, de coordenadas **N 9.725.154,75m** e **E 581.204,43m** ; deste segue com azimute de $67^{\circ}58'36,85''$ por uma distância de 44,65m, até o ponto **P63**, de coordenadas **N 9.725.171,49m** e **E 581.245,83m** ; deste segue com azimute de $75^{\circ}08'58,61''$ por uma distância de 63,51m, até o ponto **P64**, de coordenadas **N 9.725.187,77m** e **E 581.307,21m** ; deste segue com azimute de $60^{\circ}38'33,09''$ por uma distância de 17,07m, até o ponto **P65**, de coordenadas **N 9.725.196,14m** e **E 581.322,09m** ; deste segue com azimute de $69^{\circ}28'38,91''$ por uma distância de 92,86m, até o ponto **P66**, de coordenadas **N 9.725.228,70m** e **E 581.409,06m** ; deste segue com azimute de $68^{\circ}05'38,73''$ por uma distância de 94,74m, até o ponto **P67**, de coordenadas **N 9.725.264,04m** e **E 581.496,96m** ; deste segue com azimute de $67^{\circ}47'47,96''$ por uma distância de 73,84m, até o ponto **P68**, de coordenadas **N 9.725.291,94m** e **E 581.565,32m** ; deste segue com azimute de $67^{\circ}20'53,26''$ por uma distância de 64,00m, até o ponto **P69**, de coordenadas **N 9.725.316,59m** e **E 581.624,38m** ; deste segue com azimute de $71^{\circ}33'53,80''$ por uma distância de 51,47m, até o ponto **P70**, de coordenadas **N 9.725.332,87m** e **E 581.673,21m** ; deste segue com azimute de $81^{\circ}23'02,24''$ por uma distância de 31,04m, até o ponto **P71**, de coordenadas **N 9.725.337,52m** e **E 581.703,91m** ; deste segue com azimute de $87^{\circ}52'44,94''$ por uma distância de 37,70m, até o ponto **P72**, de coordenadas **N 9.725.338,92m** e **E 581.741,58m** ; deste segue com azimute de $90^{\circ}00'00,00''$ por uma distância de 21,86m, até o ponto **P73**, de coordenadas **N 9.725.338,92m** e **E 581.763,44m** ; deste segue com azimute de $80^{\circ}36'52,33''$ por uma distância de 57,04m, até o ponto **P74**, de



PREFEITURA DE SÃO LUÍS

SECRETARIA MUNICIPAL DE GOVERNO

MINUTA DE ANTEPROJETO DE LEI Nº _____ DE _____ DE 2019

coordenadas N 9.725.348,22m e E 581.819,71m ; deste segue com azimute de 155°51'15,06" por uma distância de 14,78m, até o ponto P75, de coordenadas N 9.725.334,73m e E 581.825,75m ; deste segue com azimute de 71°52'41,52" por uma distância de 26,91m, até o ponto P76, de coordenadas N 9.725.343,10m e E 581.851,33m ; deste segue com azimute de 104°02'09,11" por uma distância de 13,42m, até o ponto P77, de coordenadas N 9.725.339,85m e E 581.864,35m ; deste segue com azimute de 82°38'53,21" por uma distância de 14,54m, até o ponto P78, de coordenadas N 9.725.341,71m e E 581.878,77m ; deste segue com azimute de 149°14'15,21" por uma distância de 22,73m, até o ponto P79, de coordenadas N 9.725.322,17m e E 581.890,40m ; deste segue com azimute de 87°36'50,09" por uma distância de 11,17m, até o ponto P80, de coordenadas N 9.725.322,64m e E 581.901,56m ; deste segue com azimute de 63°26'04,91" por uma distância de 18,72m, até o ponto P81, de coordenadas N 9.725.331,01m e E 581.918,30m ; deste segue com azimute de 336°47'59,47" por uma distância de 3,54m, até o ponto P82, de coordenadas N 9.725.334,27m e E 581.916,91m ; deste segue com azimute de 59°53'11,70" por uma distância de 26,88m, até o ponto P83, de coordenadas N 9.725.347,75m e E 581.940,16m ; deste segue com azimute de 35°32'15,09" por uma distância de 8,00m, até o ponto P84, de coordenadas N 9.725.354,26m e E 581.944,81m ; deste segue com azimute de 60°04'07,04" por uma distância de 17,71m, até o ponto P85, de coordenadas N 9.725.363,10m e E 581.960,16m ; deste segue com azimute de 73°41'09,79" por uma distância de 19,87m, até o ponto P86, de coordenadas N 9.725.368,68m e E 581.979,22m ; deste segue com azimute de 120°57'50,05" por uma distância de 8,14m, até o ponto P87, de coordenadas N 9.725.364,49m e E 581.986,20m ; deste segue com azimute de 149°32'00,14" por uma distância de 9,17m, até o ponto P88, de coordenadas N 9.725.356,59m e E 581.990,85m ; deste segue com azimute de 153°26'07,98" por uma distância de 10,40m, até o ponto P89, de coordenadas N 9.725.347,29m e E 581.995,50m ; deste segue com azimute de 183°16'13,82" por uma distância de 16,30m, até o ponto P90, de coordenadas N 9.725.331,01m e E 581.994,57m ; deste segue com azimute de 200°24'36,93" por uma distância de 21,34m, até o ponto P91, de coordenadas N 9.725.311,01m e E 581.987,13m ; deste segue com azimute de 169°02'45,36" por uma distância de 29,37m, até o ponto P92, de coordenadas N 9.725.282,18m e E 581.992,71m ; deste segue com azimute de 120°39'00,56" por uma distância de 14,60m, até o ponto P93, de coordenadas N 9.725.274,74m e E 582.005,27m ; deste segue com azimute de 28°18'01,54" por uma distância de 13,73m, até o ponto P94, de coordenadas N 9.725.286,83m e E 582.011,78m ; deste segue com azimute de 51°05'45,05" por uma distância de 34,06m, até o ponto P95, de coordenadas N 9.725.308,22m e E 582.038,29m ; deste segue com azimute de 78°22'00,38" por uma distância de 16,14m, até o ponto P96, de coordenadas N 9.725.311,48m e E 582.054,10m ; deste segue com azimute de 97°35'39,34" por uma distância de 21,11m, até o ponto P97, de coordenadas N 9.725.308,69m e E 582.075,03m ; deste segue com azimute de 128°25'06,09" por uma distância de 17,21m, até o ponto P98, de coordenadas N 9.725.297,99m e E 582.088,51m ; deste segue com azimute de 37°58'18,02" por uma distância de 24,19m, até o ponto P99, de coordenadas N 9.725.317,06m e E 582.103,40m ; deste segue com azimute de 62°14'28,58" por uma distância de 39,94m, até o ponto P100, de coordenadas N 9.725.335,66m e E 582.138,74m ; deste segue com azimute de 70°18'05,29" por uma distância de 40,01m, até o ponto P101, de coordenadas N 9.725.349,15m e E 582.176,41m ; deste segue com azimute de 58°40'17,06" por uma distância de 50,09m, até o ponto P102, de coordenadas N 9.725.375,19m e E 582.219,20m ; deste segue com azimute de 60°24'27,05" por uma distância de 43,32m, até o ponto P103, de coordenadas N 9.725.396,58m e E 582.256,86m ; deste segue com azimute de 43°46'51,80" por uma distância de 15,46m, até o ponto P104, de coordenadas N 9.725.407,74m e E 582.267,56m ; deste segue com azimute de 48°00'46,78" por uma distância de 12,51m, até o ponto P105, de coordenadas N 9.725.416,12m e E 582.276,86m ; deste segue com azimute de 82°35'34,89" por uma distância de 46,90m, até o ponto P106, de coordenadas N 9.725.422,16m e E 582.323,37m ; deste segue com azimute de 86°49'13,38" por uma distância de 33,54m, até o ponto P107, de coordenadas N 9.725.424,02m e E 582.356,85m ; deste segue com azimute de 83°59'26,81" por uma distância de 26,65m, até o ponto P108, de coordenadas N 9.725.426,81m e E 582.383,36m ; deste segue com azimute de 90°00'00,00" por uma distância de 24,65m, até o ponto P109, de coordenadas N 9.725.426,81m e E 582.408,01m ; deste segue com azimute de 126°18'16,34" por uma distância de 28,28m, até o ponto P110, de coordenadas N 9.725.410,07m e E 582.430,80m ; deste segue com azimute de 92°02'42,99" por uma distância de 13,03m, até o ponto P111, de coordenadas N 9.725.409,60m e E 582.443,82m ; deste segue com azimute de 52°45'53,57" por uma distância de 29,21m, até o ponto P112, de coordenadas N 9.725.427,28m e E 582.467,07m ; deste segue com azimute de 88°56'20,49" por uma distância de 25,12m, até o ponto P113, de coordenadas N 9.725.427,74m e E 582.492,19m ; deste segue com azimute de 86°31'56,90" por uma distância de 15,38m, até o ponto P114, de coordenadas N 9.725.428,67m e E 582.507,53m ; deste segue com azimute de 125°32'14,05" por uma distância de 12,00m, até o ponto P115, de coordenadas N 9.725.421,70m e E 582.517,30m ; deste segue com azimute de 108°26'07,92" por uma distância de 13,24m, até o ponto P116, de coordenadas N 9.725.417,51m e E 582.529,86m ; deste segue com azimute de 115°49'14,34" por uma distância de



PREFEITURA DE SÃO LUÍS

SECRETARIA MUNICIPAL DE GOVERNO

MINUTA DE ANTEPROJETO DE LEI Nº _____ DE _____ DE 2019

16,02m, até o ponto **P117**, de coordenadas **N 9.725.410,53m** e **E 582.544,27m** ; deste segue com azimute de $117^{\circ}33'10,32''$ por uma distância de 12,06m, até o ponto **P118**, de coordenadas **N 9.725.404,95m** e **E 582.554,97m** ; deste segue com azimute de $48^{\circ}34'31,38''$ por uma distância de 10,54m, até o ponto **P119**, de coordenadas **N 9.725.411,93m** e **E 582.562,87m** ; deste segue com azimute de $79^{\circ}02'47,79''$ por uma distância de 14,68m, até o ponto **P120**, de coordenadas **N 9.725.414,72m** e **E 582.577,29m** ; deste segue com azimute de $80^{\circ}32'15,64''$ por uma distância de 22,63m, até o ponto **P121**, de coordenadas **N 9.725.418,44m** e **E 582.599,61m** ; deste segue com azimute de $38^{\circ}17'23,48''$ por uma distância de 11,26m, até o ponto **P122**, de coordenadas **N 9.725.427,28m** e **E 582.606,59m** ; deste segue com azimute de $93^{\circ}56'43,60''$ por uma distância de 27,04m, até o ponto **P123**, de coordenadas **N 9.725.425,42m** e **E 582.633,56m** ; deste segue com azimute de $100^{\circ}53'04,81''$ por uma distância de 12,31m, até o ponto **P124**, de coordenadas **N 9.725.423,09m** e **E 582.645,65m** ; deste segue com azimute de $55^{\circ}00'28,42''$ por uma distância de 17,03m, até o ponto **P125**, de coordenadas **N 9.725.432,86m** e **E 582.659,61m** ; deste segue com azimute de $55^{\circ}29'29,53''$ por uma distância de 27,09m, até o ponto **P126**, de coordenadas **N 9.725.448,20m** e **E 582.681,93m** ; deste segue com azimute de $104^{\circ}02'13,13''$ por uma distância de 11,51m, até o ponto **P127**, de coordenadas **N 9.725.445,41m** e **E 582.693,09m** ; deste segue com azimute de $113^{\circ}11'54,15''$ por uma distância de 10,63m, até o ponto **P128**, de coordenadas **N 9.725.441,23m** e **E 582.702,86m** ; deste segue com azimute de $94^{\circ}17'21,91''$ por uma distância de 18,65m, até o ponto **P129**, de coordenadas **N 9.725.439,83m** e **E 582.721,46m** ; deste segue com azimute de $83^{\circ}47'46,26''$ por uma distância de 21,52m, até o ponto **P130**, de coordenadas **N 9.725.442,16m** e **E 582.742,85m** ; deste segue com azimute de $157^{\circ}22'44,48''$ por uma distância de 6,05m, até o ponto **P131**, de coordenadas **N 9.725.436,58m** e **E 582.745,18m** ; deste segue com azimute de $97^{\circ}21'09,81''$ por uma distância de 14,54m, até o ponto **P132**, de coordenadas **N 9.725.434,72m** e **E 582.759,59m** ; deste segue com azimute de $24^{\circ}26'42,32''$ por uma distância de 11,24m, até o ponto **P133**, de coordenadas **N 9.725.444,95m** e **E 582.764,25m** ; deste segue com azimute de $96^{\circ}28'59,84''$ por uma distância de 20,59m, até o ponto **P134**, de coordenadas **N 9.725.442,62m** e **E 582.784,71m** ; deste segue com azimute de $117^{\circ}24'26,31''$ por uma distância de 14,14m, até o ponto **P135**, de coordenadas **N 9.725.436,11m** e **E 582.797,26m** ; deste segue com azimute de $111^{\circ}26'50,95''$ por uma distância de 13,99m, até o ponto **P136**, de coordenadas **N 9.725.431,00m** e **E 582.810,29m** ; deste segue com azimute de $45^{\circ}00'00,00''$ por uma distância de 5,92m, até o ponto **P137**, de coordenadas **N 9.725.435,18m** e **E 582.814,47m** ; deste segue com azimute de $93^{\circ}16'13,69''$ por uma distância de 16,30m, até o ponto **P138**, de coordenadas **N 9.725.434,25m** e **E 582.830,75m** ; deste segue com azimute de $96^{\circ}32'46,35''$ por uma distância de 28,55m, até o ponto **P139**, de coordenadas **N 9.725.431,00m** e **E 582.859,12m** ; deste segue com azimute de $112^{\circ}22'48,61''$ por uma distância de 17,10m, até o ponto **P140**, de coordenadas **N 9.725.424,49m** e **E 582.874,93m** ; deste segue com azimute de $157^{\circ}04'04,37''$ por uma distância de 26,26m, até o ponto **P141**, de coordenadas **N 9.725.400,30m** e **E 582.885,16m** ; deste segue com azimute de $115^{\circ}20'45,93''$ por uma distância de 19,55m, até o ponto **P142**, de coordenadas **N 9.725.391,93m** e **E 582.902,83m** ; deste segue com azimute de $87^{\circ}30'41,80''$ por uma distância de 10,71m, até o ponto **P143**, de coordenadas **N 9.725.392,40m** e **E 582.913,53m** ; deste segue com azimute de $90^{\circ}00'00,00''$ por uma distância de 12,56m, até o ponto **P144**, de coordenadas **N 9.725.392,40m** e **E 582.926,09m** ; deste segue com azimute de $138^{\circ}21'59,35''$ por uma distância de 11,20m, até o ponto **P145**, de coordenadas **N 9.725.384,03m** e **E 582.933,53m** ; deste segue com azimute de $160^{\circ}00'57,95''$ por uma distância de 10,89m, até o ponto **P146**, de coordenadas **N 9.725.373,80m** e **E 582.937,25m** ; deste segue com azimute de $106^{\circ}41'56,04''$ por uma distância de 9,71m, até o ponto **P147**, de coordenadas **N 9.725.371,00m** e **E 582.946,55m** ; deste segue com azimute de $81^{\circ}38'04,21''$ por uma distância de 15,98m, até o ponto **P148**, de coordenadas **N 9.725.373,33m** e **E 582.962,36m** ; deste segue com azimute de $86^{\circ}18'30,17''$ por uma distância de 14,45m, até o ponto **P149**, de coordenadas **N 9.725.374,26m** e **E 582.976,78m** ; deste segue com azimute de $95^{\circ}31'36,86''$ por uma distância de 14,48m, até o ponto **P150**, de coordenadas **N 9.725.372,87m** e **E 582.991,19m** ; deste segue com azimute de $80^{\circ}13'05,52''$ por uma distância de 13,69m, até o ponto **P151**, de coordenadas **N 9.725.375,19m** e **E 583.004,68m** ; deste segue com azimute de $83^{\circ}39'34,10''$ por uma distância de 12,63m, até o ponto **P152**, de coordenadas **N 9.725.376,59m** e **E 583.017,24m** ; deste segue com azimute de $175^{\circ}54'54,87''$ por uma distância de 13,05m, até o ponto **P153**, de coordenadas **N 9.725.363,56m** e **E 583.018,17m** ; deste segue com azimute de $96^{\circ}42'35,49''$ por uma distância de 47,76m, até o ponto **P154**, de coordenadas **N 9.725.357,98m** e **E 583.065,60m** ; deste segue com azimute de $133^{\circ}09'05,56''$ por uma distância de 10,20m, até o ponto **P155**, de coordenadas **N 9.725.351,01m** e **E 583.073,04m** ; deste segue com azimute de $95^{\circ}21'22,15''$ por uma distância de 14,95m, até o ponto **P156**, de coordenadas **N 9.725.349,61m** e **E 583.087,93m** ; deste segue com azimute de $100^{\circ}32'20,28''$ por uma distância de 20,34m, até o ponto **P157**, de coordenadas **N 9.725.345,89m** e **E 583.107,92m** ; deste segue com azimute de $95^{\circ}26'25,77''$ por uma distância de 19,62m, até o ponto **P158**, de coordenadas **N 9.725.344,03m** e **E 583.127,46m** ; deste segue com azimute de $77^{\circ}47'58,94''$ por uma distância de 17,60m, até o ponto **P159**, de coordenadas **N 9.725.347,75m** e **E 583.144,66m** ; deste segue com azimute de



PREFEITURA DE SÃO LUÍS

SECRETARIA MUNICIPAL DE GOVERNO

MINUTA DE ANTEPROJETO DE LEI Nº _____ DE _____ DE 2019

91°18'07,25" por uma distância de 20,47m, até o ponto **P160**, de coordenadas **N 9.725.347,29m** e **E 583.165,13m** ; deste segue com azimute de 10°18'13,98" por uma distância de 10,40m, até o ponto **P161**, de coordenadas **N 9.725.357,52m** e **E 583.166,99m** ; deste segue com azimute de 68°45'01,66" por uma distância de 8,98m, até o ponto **P162**, de coordenadas **N 9.725.360,77m** e **E 583.175,36m** ; deste segue com azimute de 100°18'18,96" por uma distância de 15,60m, até o ponto **P163**, de coordenadas **N 9.725.357,98m** e **E 583.190,71m** ; deste segue com azimute de 37°52'29,73" por uma distância de 5,30m, até o ponto **P164**, de coordenadas **N 9.725.362,17m** e **E 583.193,96m** ; deste segue com azimute de 19°01'31,17" por uma distância de 14,27m, até o ponto **P165**, de coordenadas **N 9.725.375,66m** e **E 583.198,61m** ; deste segue com azimute de 75°22'44,73" por uma distância de 22,11m, até o ponto **P166**, de coordenadas **N 9.725.381,24m** e **E 583.220,00m** ; deste segue com azimute de 68°57'48,03" por uma distância de 6,48m, até o ponto **P167**, de coordenadas **N 9.725.383,56m** e **E 583.226,05m** ; deste segue com azimute de 80°32'14,36" por uma distância de 11,32m, até o ponto **P168**, de coordenadas **N 9.725.385,42m** e **E 583.237,21m** ; deste segue com azimute de 105°56'44,70" por uma distância de 6,77m, até o ponto **P169**, de coordenadas **N 9.725.383,56m** e **E 583.243,72m** ; deste segue com azimute de 174°48'18,95" por uma distância de 10,27m, até o ponto **P170**, de coordenadas **N 9.725.373,33m** e **E 583.244,65m** ; deste segue com azimute de 96°06'57,35" por uma distância de 13,10m, até o ponto **P171**, de coordenadas **N 9.725.371,93m** e **E 583.257,67m** ; deste segue com azimute de 81°15'12,25" por uma distância de 12,23m, até o ponto **P172**, de coordenadas **N 9.725.373,80m** e **E 583.269,77m** ; deste segue com azimute de 72°10'52,16" por uma distância de 13,68m, até o ponto **P173**, de coordenadas **N 9.725.377,98m** e **E 583.282,79m** ; deste segue com azimute de 65°13'29,82" por uma distância de 13,32m, até o ponto **P174**, de coordenadas **N 9.725.383,56m** e **E 583.294,88m** ; deste segue com azimute de 78°06'41,51" por uma distância de 18,06m, até o ponto **P175**, de coordenadas **N 9.725.387,28m** e **E 583.312,55m** ; deste segue com azimute de 74°37'25,87" por uma distância de 19,29m, até o ponto **P176**, de coordenadas **N 9.725.392,40m** e **E 583.331,15m** ; deste segue com azimute de 80°43'36,98" por uma distância de 23,09m, até o ponto **P177**, de coordenadas **N 9.725.396,12m** e **E 583.353,94m** ; deste segue com azimute de 84°41'06,47" por uma distância de 20,08m, até o ponto **P178**, de coordenadas **N 9.725.397,98m** e **E 583.373,94m** ; deste segue com azimute de 178°48'23,20" por uma distância de 22,33m, até o ponto **P179**, de coordenadas **N 9.725.375,66m** e **E 583.374,40m** ; deste segue com azimute de 94°58'12,08" por uma distância de 10,74m, até o ponto **P180**, de coordenadas **N 9.725.374,73m** e **E 583.385,10m** ; deste segue com azimute de 2°39'47,39" por uma distância de 20,02m, até o ponto **P181**, de coordenadas **N 9.725.394,72m** e **E 583.386,03m** ; deste segue com azimute de 91°38'11,26" por uma distância de 16,28m, até o ponto **P182**, de coordenadas **N 9.725.394,26m** e **E 583.402,31m** ; deste segue com azimute de 154°59'01,65" por uma distância de 7,70m, até o ponto **P183**, de coordenadas **N 9.725.387,28m** e **E 583.405,56m** ; deste segue com azimute de 96°00'28,27" por uma distância de 8,88m, até o ponto **P184**, de coordenadas **N 9.725.386,35m** e **E 583.414,40m** ; deste segue com azimute de 22°37'13,60" por uma distância de 6,05m, até o ponto **P185**, de coordenadas **N 9.725.391,93m** e **E 583.416,72m** ; deste segue com azimute de 90°00'00,00" por uma distância de 7,91m, até o ponto **P186**, de coordenadas **N 9.725.391,93m** e **E 583.424,63m** ; deste segue com azimute de 88°09'11,67" por uma distância de 14,42m, até o ponto **P187**, de coordenadas **N 9.725.392,40m** e **E 583.439,05m** ; deste segue com azimute de 28°36'36,79" por uma distância de 5,83m, até o ponto **P188**, de coordenadas **N 9.725.397,51m** e **E 583.441,84m** ; deste segue com azimute de 86°45'38,42" por uma distância de 24,69m, até o ponto **P189**, de coordenadas **N 9.725.398,91m** e **E 583.466,49m** ; deste segue com azimute de 85°42'38,71" por uma distância de 18,65m, até o ponto **P190**, de coordenadas **N 9.725.400,30m** e **E 583.485,09m** ; deste segue com azimute de 90°00'00,00" por uma distância de 11,63m, até o ponto **P191**, de coordenadas **N 9.725.400,30m** e **E 583.496,71m** ; deste segue com azimute de 70°58'27,67" por uma distância de 14,27m, até o ponto **P192**, de coordenadas **N 9.725.404,95m** e **E 583.510,20m** ; deste segue com azimute de 90°00'00,00" por uma distância de 19,07m, até o ponto **P193**, de coordenadas **N 9.725.404,95m** e **E 583.529,27m** ; deste segue com azimute de 80°57'35,95" por uma distância de 20,72m, até o ponto **P194**, de coordenadas **N 9.725.408,21m** e **E 583.549,73m** ; deste segue com azimute de 80°32'16,55" por uma distância de 22,63m, até o ponto **P195**, de coordenadas **N 9.725.411,93m** e **E 583.572,05m** ; deste segue com azimute de 88°21'47,98" por uma distância de 32,57m, até o ponto **P196**, de coordenadas **N 9.725.412,86m** e **E 583.604,61m** ; deste segue com azimute de 76°47'56,36" por uma distância de 38,69m, até o ponto **P197**, de coordenadas **N 9.725.421,70m** e **E 583.642,28m** ; deste segue com azimute de 79°41'43,42" por uma distância de 15,60m, até o ponto **P198**, de coordenadas **N 9.725.424,49m** e **E 583.657,62m** ; deste segue com azimute de 121°19'42,51" por uma distância de 25,04m, até o ponto **P199**, de coordenadas **N 9.725.411,47m** e **E 583.679,02m** ; deste segue com azimute de 77°00'19,79" por uma distância de 18,61m, até o ponto **P200**, de coordenadas **N 9.725.415,65m** e **E 583.697,16m** ; deste segue com azimute de 101°46'07,24" por uma distância de 11,40m, até o ponto **P201**, de coordenadas **N 9.725.413,33m** e **E 583.708,32m** ; deste segue com azimute de 200°51'14,71" por uma distância de 10,45m, até o ponto **P202**, de coordenadas **N 9.725.403,56m** e **E 583.704,60m**



PREFEITURA DE SÃO LUÍS

SECRETARIA MUNICIPAL DE GOVERNO

MINUTA DE ANTEPROJETO DE LEI Nº _____ DE _____ DE 2019

; deste segue com azimute de 268°41'53,92" por uma distância de 40,94m, até o ponto **P203**, de coordenadas N **9.725.402,63m** e E **583.663,67m** ; deste segue com azimute de 273°45'05,21" por uma distância de 28,43m, até o ponto **P204**, de coordenadas N **9.725.404,49m** e E **583.635,30m** ; deste segue com azimute de 253°21'39,74" por uma distância de 42,23m, até o ponto **P205**, de coordenadas N **9.725.392,40m** e E **583.594,84m** ; deste segue com azimute de 243°26'06,12" por uma distância de 18,72m, até o ponto **P206**, de coordenadas N **9.725.384,03m** e E **583.578,10m** ; deste segue com azimute de 293°11'54,15" por uma distância de 10,63m, até o ponto **P207**, de coordenadas N **9.725.388,21m** e E **583.568,33m** ; deste segue com azimute de 246°02'15,60" por uma distância de 22,90m, até o ponto **P208**, de coordenadas N **9.725.378,91m** e E **583.547,41m** ; deste segue com azimute de 233°31'51,42" por uma distância de 13,30m, até o ponto **P209**, de coordenadas N **9.725.371,00m** e E **583.536,71m** ; deste segue com azimute de 259°59'29,61" por uma distância de 24,08m, até o ponto **P210**, de coordenadas N **9.725.366,82m** e E **583.512,99m** ; deste segue com azimute de 252°00'46,43" por uma distância de 37,65m, até o ponto **P211**, de coordenadas N **9.725.355,19m** e E **583.477,18m** ; deste segue com azimute de 270°00'00,00" por uma distância de 26,97m, até o ponto **P212**, de coordenadas N **9.725.355,19m** e E **583.450,21m** ; deste segue com azimute de 259°45'20,95" por uma distância de 39,23m, até o ponto **P213**, de coordenadas N **9.725.348,22m** e E **583.411,61m** ; deste segue com azimute de 266°49'11,95" por uma distância de 16,77m, até o ponto **P214**, de coordenadas N **9.725.347,29m** e E **583.394,87m** ; deste segue com azimute de 270°00'00,00" por uma distância de 22,79m, até o ponto **P215**, de coordenadas N **9.725.347,29m** e E **583.372,08m** ; deste segue com azimute de 239°44'39,44" por uma distância de 19,38m, até o ponto **P216**, de coordenadas N **9.725.337,52m** e E **583.355,34m** ; deste segue com azimute de 238°31'22,63" por uma distância de 26,72m, até o ponto **P217**, de coordenadas N **9.725.323,57m** e E **583.332,55m** ; deste segue com azimute de 216°52'10,28" por uma distância de 9,30m, até o ponto **P218**, de coordenadas N **9.725.316,13m** e E **583.326,97m** ; deste segue com azimute de 265°36'04,34" por uma distância de 24,25m, até o ponto **P219**, de coordenadas N **9.725.314,27m** e E **583.302,78m** ; deste segue com azimute de 280°37'10,59" por uma distância de 22,71m, até o ponto **P220**, de coordenadas N **9.725.318,45m** e E **583.280,46m** ; deste segue com azimute de 268°14'47,36" por uma distância de 45,60m, até o ponto **P221**, de coordenadas N **9.725.317,06m** e E **583.234,89m** ; deste segue com azimute de 254°03'19,13" por uma distância de 10,16m, até o ponto **P222**, de coordenadas N **9.725.314,27m** e E **583.225,12m** ; deste segue com azimute de 225°00'01,40" por uma distância de 19,07m, até o ponto **P223**, de coordenadas N **9.725.300,78m** e E **583.211,63m** ; deste segue com azimute de 200°05'41,00" por uma distância de 20,30m, até o ponto **P224**, de coordenadas N **9.725.281,71m** e E **583.204,66m** ; deste segue com azimute de 157°37'12,72" por uma distância de 8,55m, até o ponto **P225**, de coordenadas N **9.725.273,81m** e E **583.207,91m** ; deste segue com azimute de 184°23'55,66" por uma distância de 18,19m, até o ponto **P226**, de coordenadas N **9.725.255,67m** e E **583.206,52m** ; deste segue com azimute de 214°17'10,92" por uma distância de 12,38m, até o ponto **P227**, de coordenadas N **9.725.245,44m** e E **583.199,54m** ; deste segue com azimute de 171°38'04,21" por uma distância de 15,98m, até o ponto **P228**, de coordenadas N **9.725.229,63m** e E **583.201,87m** ; deste segue com azimute de 243°26'06,07" por uma distância de 21,84m, até o ponto **P229**, de coordenadas N **9.725.219,86m** e E **583.182,33m** ; deste segue com azimute de 314°11'33,72" por uma distância de 23,35m, até o ponto **P230**, de coordenadas N **9.725.236,14m** e E **583.165,59m** ; deste segue com azimute de 275°15'45,41" por uma distância de 35,49m, até o ponto **P231**, de coordenadas N **9.725.239,39m** e E **583.130,25m** ; deste segue com azimute de 328°44'10,92" por uma distância de 15,23m, até o ponto **P232**, de coordenadas N **9.725.252,41m** e E **583.122,34m** ; deste segue com azimute de 315°00'00,56" por uma distância de 15,78m, até o ponto **P233**, de coordenadas N **9.725.263,58m** e E **583.111,18m** ; deste segue com azimute de 301°19'43,13" por uma distância de 25,04m, até o ponto **P234**, de coordenadas N **9.725.276,60m** e E **583.089,79m** ; deste segue com azimute de 270°00'00,00" por uma distância de 20,00m, até o ponto **P235**, de coordenadas N **9.725.276,60m** e E **583.069,79m** ; deste segue com azimute de 271°28'08,02" por uma distância de 18,14m, até o ponto **P236**, de coordenadas N **9.725.277,06m** e E **583.051,65m** ; deste segue com azimute de 328°37'36,61" por uma distância de 22,33m, até o ponto **P237**, de coordenadas N **9.725.296,13m** e E **583.040,03m** ; deste segue com azimute de 336°34'16,88" por uma distância de 15,21m, até o ponto **P238**, de coordenadas N **9.725.310,08m** e E **583.033,98m** ; deste segue com azimute de 287°06'10,46" por uma distância de 37,95m, até o ponto **P239**, de coordenadas N **9.725.321,24m** e E **582.997,71m** ; deste segue com azimute de 281°00'11,67" por uma distância de 34,11m, até o ponto **P240**, de coordenadas N **9.725.327,75m** e E **582.964,22m** ; deste segue com azimute de 228°14'23,73" por uma distância de 17,46m, até o ponto **P241**, de coordenadas N **9.725.316,13m** e E **582.951,20m** ; deste segue com azimute de 268°38'09,55" por uma distância de 19,54m, até o ponto **P242**, de coordenadas N **9.725.315,66m** e E **582.931,67m** ; deste segue com azimute de 277°16'29,27" por uma distância de 22,04m, até o ponto **P243**, de coordenadas N **9.725.318,45m** e E **582.909,81m** ; deste segue com azimute de 302°58'09,20" por uma distância de 20,51m, até o ponto **P244**, de coordenadas N **9.725.329,61m** e E **582.892,60m** ; deste segue com azimute de 321°32'48,15" por uma distância de 20,19m, até o ponto **P245**, de coordenadas N



PREFEITURA DE SÃO LUÍS

SECRETARIA MUNICIPAL DE GOVERNO

MINUTA DE ANTEPROJETO DE LEI Nº _____ DE _____ DE 2019

9.725.345,43m e E 582.880,05m ; deste segue com azimute de 282°00'40,91" por uma distância de 22,35m, até o ponto P246, de coordenadas N 9.725.350,08m e E 582.858,19m ; deste segue com azimute de 253°48'37,77" por uma distância de 30,02m, até o ponto P247, de coordenadas N 9.725.341,71m e E 582.829,35m ; deste segue com azimute de 277°35'41,70" por uma distância de 21,11m, até o ponto P248, de coordenadas N 9.725.344,50m e E 582.808,43m ; deste segue com azimute de 284°34'27,94" por uma distância de 24,03m, até o ponto P249, de coordenadas N 9.725.350,54m e E 582.785,17m ; deste segue com azimute de 196°02'23,91" por uma distância de 38,71m, até o ponto P250, de coordenadas N 9.725.313,34m e E 582.774,48m ; deste segue com azimute de 257°20'50,95" por uma distância de 23,36m, até o ponto P251, de coordenadas N 9.725.308,22m e E 582.751,69m ; deste segue com azimute de 252°44'02,90" por uma distância de 36,04m, até o ponto P252, de coordenadas N 9.725.297,53m e E 582.717,27m ; deste segue com azimute de 263°31'01,98" por uma distância de 20,59m, até o ponto P253, de coordenadas N 9.725.295,20m e E 582.696,81m ; deste segue com azimute de 254°55'53,09" por uma distância de 25,04m, até o ponto P254, de coordenadas N 9.725.288,69m e E 582.672,63m ; deste segue com azimute de 268°05'26,72" por uma distância de 13,96m, até o ponto P255, de coordenadas N 9.725.288,22m e E 582.658,68m ; deste segue com azimute de 278°36'57,84" por uma distância de 15,52m, até o ponto P256, de coordenadas N 9.725.290,55m e E 582.643,33m ; deste segue com azimute de 313°55'06,90" por uma distância de 17,43m, até o ponto P257, de coordenadas N 9.725.302,64m e E 582.630,77m ; deste segue com azimute de 252°12'58,46" por uma distância de 25,89m, até o ponto P258, de coordenadas N 9.725.294,74m e E 582.606,12m ; deste segue com azimute de 249°26'38,28" por uma distância de 31,79m, até o ponto P259, de coordenadas N 9.725.283,57m e E 582.576,36m ; deste segue com azimute de 266°45'36,36" por uma distância de 24,69m, até o ponto P260, de coordenadas N 9.725.282,18m e E 582.551,71m ; deste segue com azimute de 206°33'54,18" por uma distância de 32,24m, até o ponto P261, de coordenadas N 9.725.253,34m e E 582.537,30m ; deste segue com azimute de 270°00'00,00" por uma distância de 13,02m, até o ponto P262, de coordenadas N 9.725.253,34m e E 582.524,27m ; deste segue com azimute de 191°18'37,49" por uma distância de 7,11m, até o ponto P263, de coordenadas N 9.725.246,37m e E 582.522,88m ; deste segue com azimute de 263°17'25,97" por uma distância de 15,92m, até o ponto P264, de coordenadas N 9.725.244,51m e E 582.507,07m ; deste segue com azimute de 175°51'20,04" por uma distância de 32,17m, até o ponto P265, de coordenadas N 9.725.212,42m e E 582.509,39m ; deste segue com azimute de 258°43'27,84" por uma distância de 152,22m, até o ponto P266, de coordenadas N 9.725.182,66m e E 582.360,11m ; deste segue com azimute de 342°33'10,10" por uma distância de 17,06m, até o ponto P267, de coordenadas N 9.725.198,93m e E 582.354,99m ; deste segue com azimute de 261°20'50,82" por uma distância de 43,28m, até o ponto P268, de coordenadas N 9.725.192,42m e E 582.312,21m ; deste segue com azimute de 257°42'57,96" por uma distância de 59,02m, até o ponto P269, de coordenadas N 9.725.179,87m e E 582.254,54m ; deste segue com azimute de 241°51'30,66" por uma distância de 45,36m, até o ponto P270, de coordenadas N 9.725.158,47m e E 582.214,54m ; deste segue com azimute de 254°29'50,36" por uma distância de 66,12m, até o ponto P271, de coordenadas N 9.725.140,80m e E 582.150,83m ; deste segue com azimute de 257°52'44,34" por uma distância de 70,87m, até o ponto P272, de coordenadas N 9.725.125,92m e E 582.081,54m ; deste segue com azimute de 256°13'06,66" por uma distância de 25,38m, até o ponto P273, de coordenadas N 9.725.119,87m e E 582.056,89m ; deste segue com azimute de 274°28'02,34" por uma distância de 29,85m, até o ponto P274, de coordenadas N 9.725.122,20m e E 582.027,13m ; deste segue com azimute de 283°06'19,10" por uma distância de 90,25m, até o ponto P275, de coordenadas N 9.725.142,66m e E 581.939,23m ; deste segue com azimute de 281°33'35,93" por uma distância de 62,66m, até o ponto P276, de coordenadas N 9.725.155,22m e E 581.877,84m ; deste segue com azimute de 322°12'21,82" por uma distância de 115,35m, até o ponto P277, de coordenadas N 9.725.246,37m e E 581.807,15m ; deste segue com azimute de 329°40'35,16" por uma distância de 28,55m, até o ponto P278, de coordenadas N 9.725.271,02m e E 581.792,74m ; deste segue com azimute de 339°31'10,01" por uma distância de 41,20m, até o ponto P279, de coordenadas N 9.725.309,62m e E 581.778,32m ; deste segue com azimute de 252°38'44,74" por uma distância de 23,39m, até o ponto P280, de coordenadas N 9.725.302,64m e E 581.756,00m ; deste segue com azimute de 250°34'15,16" por uma distância de 135,61m, até o ponto P281, de coordenadas N 9.725.257,53m e E 581.628,10m ; deste segue com azimute de 251°01'15,95" por uma distância de 92,95m, até o ponto P282, de coordenadas N 9.725.227,30m e E 581.540,21m ; deste segue com azimute de 241°27'36,47" por uma distância de 60,35m, até o ponto P283, de coordenadas N 9.725.198,47m e E 581.487,19m ; deste segue com azimute de 223°23'38,03" por uma distância de 35,20m, até o ponto P284, de coordenadas N 9.725.172,89m e E 581.463,01m ; deste segue com azimute de 222°30'37,74" por uma distância de 52,99m, até o ponto P285, de coordenadas N 9.725.133,82m e E 581.427,20m ; deste segue com azimute de 178°23'10,93" por uma distância de 33,03m, até o ponto P286, de coordenadas N 9.725.100,81m e E 581.428,13m ; deste segue com azimute de 254°17'28,73" por uma distância de 77,30m, até o ponto P287, de coordenadas N 9.725.079,88m e E 581.353,72m ; deste segue com azimute de 256°06'32,06" por uma distância de 133,66m, até o



PREFEITURA DE SÃO LUÍS

SECRETARIA MUNICIPAL DE GOVERNO

MINUTA DE ANTEPROJETO DE LEI Nº _____ DE _____ DE 2019

ponto **P288**, de coordenadas **N 9.725.047,79m** e **E 581.223,97m** ; deste segue com azimute de **254°44'41,29"** por uma distância de **111,35m**, até o ponto **P289**, de coordenadas **N 9.725.018,49m** e **E 581.116,54m** ; deste segue com azimute de **222°55'47,98"** por uma distância de **81,94m**, até o ponto **P290**, de coordenadas **N 9.724.958,50m** e **E 581.060,73m** ; deste segue com azimute de **222°07'45,08"** por uma distância de **111,62m**, até o ponto **P291**, de coordenadas **N 9.724.875,72m** e **E 580.985,86m** ; deste segue com azimute de **256°04'58,65"** por uma distância de **54,14m**, até o ponto **P292**, de coordenadas **N 9.724.862,69m** e **E 580.933,30m** ; deste segue com azimute de **263°52'36,44"** por uma distância de **122,08m**, até o ponto **P293**, de coordenadas **N 9.724.849,67m** e **E 580.811,92m** ; deste segue com azimute de **265°00'49,09"** por uma distância de **139,11m**, até o ponto **P294**, de coordenadas **N 9.724.837,58m** e **E 580.673,34m** ; deste segue com azimute de **268°15'51,09"** por uma distância de **30,71m**, até o ponto **P295**, de coordenadas **N 9.724.836,65m** e **E 580.642,64m** ; deste segue com azimute de **299°21'29,48"** por uma distância de **17,07m**, até o ponto **P296**, de coordenadas **N 9.724.845,02m** e **E 580.627,76m** ; deste segue com azimute de **258°04'14,24"** por uma distância de **33,75m**, até o ponto **P297**, de coordenadas **N 9.724.838,05m** e **E 580.594,74m** ; deste segue com azimute de **249°43'02,46"** por uma distância de **45,61m**, até o ponto **P298**, de coordenadas **N 9.724.822,23m** e **E 580.551,96m** ; deste segue com azimute de **217°11'05,31"** por uma distância de **16,93m**, até o ponto **P299**, de coordenadas **N 9.724.808,75m** e **E 580.541,72m** ; deste segue com azimute de **221°16'06,48"** por uma distância de **30,32m**, até o ponto **P300**, de coordenadas **N 9.724.785,96m** e **E 580.521,73m** ; deste segue com azimute de **264°38'39,95"** por uma distância de **29,89m**, até o ponto **P301**, de coordenadas **N 9.724.783,17m** e **E 580.491,96m** ; deste segue com azimute de **224°59'59,83"** por uma distância de **53,93m**, até o ponto **P302**, de coordenadas **N 9.724.745,03m** e **E 580.453,83m** ; deste segue com azimute de **251°21'30,09"** por uma distância de **40,74m**, até o ponto **P303**, de coordenadas **N 9.724.732,01m** e **E 580.415,23m** ; deste segue com azimute de **262°24'19,40"** por uma distância de **35,19m**, até o ponto **P304**, de coordenadas **N 9.724.727,36m** e **E 580.380,35m** ; deste segue com azimute de **282°24'26,51"** por uma distância de **23,81m**, até o ponto **P305**, de coordenadas **N 9.724.732,48m** e **E 580.357,10m** ; deste segue com azimute de **315°43'30,98"** por uma distância de **25,98m**, até o ponto **P306**, de coordenadas **N 9.724.751,08m** e **E 580.338,96m** ; deste segue com azimute de **340°10'04,58"** por uma distância de **30,16m**, até o ponto **P307**, de coordenadas **N 9.724.779,45m** e **E 580.328,73m** ; deste segue com azimute de **270°40'55,57"** por uma distância de **39,07m**, até o ponto **P308**, de coordenadas **N 9.724.779,91m** e **E 580.289,66m** ; deste segue com azimute de **183°19'38,56"** por uma distância de **80,13m**, até o ponto **P309**, de coordenadas **N 9.724.699,92m** e **E 580.285,01m** ; deste segue com azimute de **272°01'17,03"** por uma distância de **197,77m**, até o ponto **P310**, de coordenadas **N 9.724.706,90m** e **E 580.087,36m** ; deste segue com azimute de **301°36'27,82"** por uma distância de **7,10m**, até o ponto **P311**, de coordenadas **N 9.724.710,62m** e **E 580.081,32m** ; deste segue com azimute de **314°59'60,00"** por uma distância de **6,58m**, até o ponto **P312**, de coordenadas **N 9.724.715,27m** e **E 580.076,66m** ; deste segue com azimute de **349°35'32,95"** por uma distância de **23,17m**, até o ponto **P313**, de coordenadas **N 9.724.738,06m** e **E 580.072,48m** ; deste segue com azimute de **273°24'58,43"** por uma distância de **31,21m**, até o ponto **P314**, de coordenadas **N 9.724.739,92m** e **E 580.041,32m** ; deste segue com azimute de **247°06'34,81"** por uma distância de **22,72m**, até o ponto **P315**, de coordenadas **N 9.724.731,08m** e **E 580.020,39m** ; deste segue com azimute de **274°05'09,14"** por uma distância de **19,58m**, até o ponto **P316**, de coordenadas **N 9.724.732,48m** e **E 580.000,86m** ; deste segue com azimute de **294°33'59,81"** por uma distância de **17,90m**, até o ponto **P317**, de coordenadas **N 9.724.739,92m** e **E 579.984,58m** ; deste segue com azimute de **281°49'19,28"** por uma distância de **20,43m**, até o ponto **P318**, de coordenadas **N 9.724.744,10m** e **E 579.964,59m** ; deste segue com azimute de **298°04'20,25"** por uma distância de **15,81m**, até o ponto **P319**, de coordenadas **N 9.724.751,55m** e **E 579.950,63m** ; deste segue com azimute de **252°45'32,10"** por uma distância de **14,12m**, até o ponto **P320**, de coordenadas **N 9.724.747,36m** e **E 579.937,15m** ; deste segue com azimute de **272°51'44,86"** por uma distância de **27,94m**, até o ponto **P321**, de coordenadas **N 9.724.748,75m** e **E 579.909,24m** ; deste segue com azimute de **314°08'41,87"** por uma distância de **22,04m**, até o ponto **P322**, de coordenadas **N 9.724.764,10m** e **E 579.893,43m** ; deste segue com azimute de **292°20'26,03"** por uma distância de **110,11m**, até o ponto **P323**, de coordenadas **N 9.724.805,96m** e **E 579.791,58m** ; deste segue com azimute de **255°15'23,17"** por uma distância de **18,27m**, até o ponto **P324**, de coordenadas **N 9.724.801,31m** e **E 579.773,91m** ; deste segue com azimute de **219°26'58,18"** por uma distância de **105,40m**, até o ponto **P325**, de coordenadas **N 9.724.719,92m** e **E 579.706,94m** ; deste segue com azimute de **215°15'47,69"** por uma distância de **56,39m**, até o ponto **P326**, de coordenadas **N 9.724.673,88m** e **E 579.674,39m** ; deste segue com azimute de **276°43'58,38"** por uma distância de **67,43m**, até o ponto **P327**, de coordenadas **N 9.724.681,79m** e **E 579.607,42m** ; deste segue com azimute de **273°47'31,79"** por uma distância de **161,73m**, até o ponto **P328**, de coordenadas **N 9.724.692,48m** e **E 579.446,04m** ; deste segue com azimute de **222°52'43,68"** por uma distância de **8,89m**, até o ponto **P329**, de coordenadas **N 9.724.685,97m** e **E 579.440,00m** ; deste segue com azimute de **273°14'42,93"** por uma distância de **90,37m**, até o ponto **P330**, de coordenadas **N 9.724.691,09m** e **E 579.349,78m** ; deste segue com



PREFEITURA DE SÃO LUÍS

SECRETARIA MUNICIPAL DE GOVERNO

MINUTA DE ANTEPROJETO DE LEI Nº _____ DE _____ DE 2019

azimute de 273°33'14,98" por uma distância de 150,04m, até o ponto **P331**, de coordenadas **N 9.724.700,39m** e **E 579.200,03m** ; deste segue com azimute de 201°33'07,12" por uma distância de 59,50m, até o ponto **P332**, de coordenadas **N 9.724.645,05m** e **E 579.178,17m** ; deste segue com azimute de 171°09'30,49" por uma distância de 21,18m, até o ponto **P333**, de coordenadas **N 9.724.624,12m** e **E 579.181,42m** ; deste segue com azimute de 155°49'59,54" por uma distância de 39,76m, até o ponto **P334**, de coordenadas **N 9.724.587,84m** e **E 579.197,70m** ; deste segue com azimute de 259°59'30,36" por uma distância de 8,03m, até o ponto **P335**, de coordenadas **N 9.724.586,45m** e **E 579.189,80m** ; deste segue com azimute de 269°47'07,43" por uma distância de 124,17m, até o ponto **P336**, de coordenadas **N 9.724.585,98m** e **E 579.065,62m** ; deste segue com azimute de 269°11'07,34" por uma distância de 98,14m, até o ponto **P337**, de coordenadas **N 9.724.584,59m** e **E 578.967,50m** ; deste segue com azimute de 253°18'02,91" por uma distância de 19,42m, até o ponto **P338**, de coordenadas **N 9.724.579,01m** e **E 578.948,89m** ; deste segue com azimute de 167°28'19,16" por uma distância de 8,58m, até o ponto **P339**, de coordenadas **N 9.724.570,64m** e **E 578.950,75m** ; deste segue com azimute de 263°56'06,45" por uma distância de 74,83m, até o ponto **P340**, de coordenadas **N 9.724.562,73m** e **E 578.876,35m** ; deste segue com azimute de 355°08'06,58" por uma distância de 21,94m, até o ponto **P341**, de coordenadas **N 9.724.584,59m** e **E 578.874,49m** ; deste segue com azimute de 345°54'12,14" por uma distância de 106,30m, até o ponto **P342**, de coordenadas **N 9.724.687,69m** e **E 578.848,59m** ; deste segue com azimute de 295°31'03,23" por uma distância de 96,55m, até o ponto **P343**, de coordenadas **N 9.724.729,28m** e **E 578.761,47m** ; deste segue com azimute de 295°13'39,70" por uma distância de 2,05m, até o ponto **P344**, de coordenadas **N 9.724.730,15m** e **E 578.759,62m** ; deste segue com azimute de 294°33'02,26" por uma distância de 29,64m, até o ponto **P345**, de coordenadas **N 9.724.742,47m** e **E 578.732,66m** ; deste segue com azimute de 292°40'50,76" por uma distância de 42,81m, até o ponto **P346**, de coordenadas **N 9.724.758,97m** e **E 578.693,16m** ; deste segue com azimute de 19°17'23,59" por uma distância de 7,16m, até o ponto **P347**, de coordenadas **N 9.724.765,73m** e **E 578.695,53m** ; deste segue com azimute de 293°54'44,21" por uma distância de 34,62m, até o ponto **P348**, de coordenadas **N 9.724.779,77m** e **E 578.663,88m** ; deste segue com azimute de 255°04'09,17" por uma distância de 4,64m, até o ponto **P349**, de coordenadas **N 9.724.778,57m** e **E 578.659,40m** ; deste segue com azimute de 288°36'57,03" por uma distância de 27,81m, até o ponto **P350**, de coordenadas **N 9.724.787,45m** e **E 578.633,04m** ; deste segue com azimute de 295°26'26,97" por uma distância de 0,03m, até o ponto **P351**, de coordenadas **N 9.724.787,46m** e **E 578.633,01m** ; deste segue com azimute de 292°14'54,90" por uma distância de 26,66m, até o ponto **P352**, de coordenadas **N 9.724.797,56m** e **E 578.608,34m** ; deste segue com azimute de 295°08'41,35" por uma distância de 100,75m, até o ponto **P353**, de coordenadas **N 9.724.840,37m** e **E 578.517,13m** ; deste segue com azimute de 208°10'47,63" por uma distância de 16,35m, até o ponto **P354**, de coordenadas **N 9.724.825,95m** e **E 578.509,41m** ; deste segue com azimute de 209°58'53,68" por uma distância de 55,84m, até o ponto **P355**, de coordenadas **N 9.724.777,59m** e **E 578.481,51m** ; deste segue com azimute de 210°15'23,45" por uma distância de 25,84m, até o ponto **P356**, de coordenadas **N 9.724.755,27m** e **E 578.468,49m** ; deste segue com azimute de 216°39'21,94" por uma distância de 24,93m, até o ponto **P357**, de coordenadas **N 9.724.735,27m** e **E 578.453,61m** ; deste segue com azimute de 296°51'56,99" por uma distância de 79,24m, até o ponto **P358**, de coordenadas **N 9.724.771,08m** e **E 578.382,92m** ; deste segue com azimute de 26°54'21,69" por uma distância de 34,94m, até o ponto **P359**, de coordenadas **N 9.724.802,24m** e **E 578.398,73m** ; deste segue com azimute de 295°15'11,09" por uma distância de 54,51m, até o ponto **P360**, de coordenadas **N 9.724.825,49m** e **E 578.349,43m** ; deste segue com azimute de 346°21'27,39" por uma distância de 25,73m, até o ponto **P361**, de coordenadas **N 9.724.850,49m** e **E 578.343,36m** ; deste segue com azimute de 354°17'20,88" por uma distância de 14,02m, até o ponto **P362**, de coordenadas **N 9.724.864,44m** e **E 578.341,97m** ; deste segue com azimute de 293°54'58,50" por uma distância de 17,85m, até o ponto **P363**, de coordenadas **N 9.724.871,68m** e **E 578.325,65m** ; deste segue com azimute de 7°46'02,15" por uma distância de 3,98m, até o ponto **P364**, de coordenadas **N 9.724.875,63m** e **E 578.326,19m** ; deste segue com azimute de 303°33'18,54" por uma distância de 35,00m, até o ponto **P365**, de coordenadas **N 9.724.894,97m** e **E 578.297,02m** ; deste segue com azimute de 253°10'40,28" por uma distância de 13,37m, até o ponto **P366**, de coordenadas **N 9.724.891,10m** e **E 578.284,22m** ; deste segue com azimute de 268°58'37,24" por uma distância de 33,34m, até o ponto **P367**, de coordenadas **N 9.724.890,51m** e **E 578.250,88m** ; deste segue com azimute de 202°06'33,89" por uma distância de 20,22m, até o ponto **P368**, de coordenadas **N 9.724.871,77m** e **E 578.243,27m** ; deste segue com azimute de 250°04'37,57" por uma distância de 65,18m, até o ponto **P369**, de coordenadas **N 9.724.849,56m** e **E 578.181,99m** ; deste segue com azimute de 210°57'49,52" por uma distância de 16,27m, até o ponto **P370**, de coordenadas **N 9.724.835,61m** e **E 578.173,62m** ; deste segue com azimute de 298°48'38,45" por uma distância de 95,54m, até o ponto **P371**, de coordenadas **N 9.724.881,65m** e **E 578.089,90m** ; deste segue com azimute de 15°56'43,57" por uma distância de 47,40m, até o ponto **P372**, de coordenadas **N 9.724.927,23m** e **E 578.102,93m** ; deste segue com azimute de 100°10'31,08" por uma distância de 18,43m, até o ponto **P373**, de coordenadas **N 9.724.923,97m** e **E**



PREFEITURA DE SÃO LUÍS

SECRETARIA MUNICIPAL DE GOVERNO

MINUTA DE ANTEPROJETO DE LEI Nº _____ DE _____ DE 2019

578.121,06m ; deste segue com azimute de 14°02'10,26" por uma distância de 42,19m, até o ponto **P01**, onde teve início essa descrição.

ÁREA DE DUNAS E PROTEÇÃO DA PAISAGEM - PARTE 02

Município: SÃO LUIS U.F: MA - BR

Área (ha): 10,0333

Perímetro (m): 1589.16

LIMITES e CONFRONTANTES: Inicia-se a descrição deste perímetro no ponto **P01**, de coordenadas N **9.725.515,81m** e E **583.826,44m**; deste segue com azimute de 72°13'42,67" por uma distância de 61,92m, até o ponto **P02**, de coordenadas N **9.725.534,70m** e E **583.885,41m** ; deste segue com azimute de 42°04'07,70" por uma distância de 14,70m, até o ponto **P03**, de coordenadas N **9.725.545,62m** e E **583.895,26m** ; deste segue com azimute de 71°13'19,08" por uma distância de 41,86m, até o ponto **P04**, de coordenadas N **9.725.559,09m** e E **583.934,89m** ; deste segue com azimute de 67°14'56,49" por uma distância de 26,65m, até o ponto **P05**, de coordenadas N **9.725.569,40m** e E **583.959,47m** ; deste segue com azimute de 49°42'30,74" por uma distância de 25,97m, até o ponto **P06**, de coordenadas N **9.725.586,20m** e E **583.979,28m** ; deste segue com azimute de 57°15'53,19" por uma distância de 30,22m, até o ponto **P07**, de coordenadas N **9.725.602,54m** e E **584.004,70m** ; deste segue com azimute de 72°13'35,43" por uma distância de 70,65m, até o ponto **P08**, de coordenadas N **9.725.624,10m** e E **584.071,98m** ; deste segue com azimute de 71°06'50,08" por uma distância de 78,05m, até o ponto **P09**, de coordenadas N **9.725.649,37m** e E **584.145,83m** ; deste segue com azimute de 73°30'55,97" por uma distância de 66,21m, até o ponto **P10**, de coordenadas N **9.725.668,16m** e E **584.209,32m** ; deste segue com azimute de 86°38'00,73" por uma distância de 77,22m, até o ponto **P11**, de coordenadas N **9.725.672,69m** e E **584.286,41m** ; deste segue com azimute de 87°33'48,07" por uma distância de 60,95m, até o ponto **P12**, de coordenadas N **9.725.675,28m** e E **584.347,30m** ; deste segue com azimute de 101°18'35,76" por uma distância de 9,91m, até o ponto **P13**, de coordenadas N **9.725.673,34m** e E **584.357,02m** ; deste segue com azimute de 120°01'06,13" por uma distância de 33,67m, até o ponto **P14**, de coordenadas N **9.725.656,50m** e E **584.386,17m** ; deste segue com azimute de 113°57'44,94" por uma distância de 19,14m, até o ponto **P15**, de coordenadas N **9.725.648,72m** e E **584.403,66m** ; deste segue com azimute de 128°59'27,59" por uma distância de 17,50m, até o ponto **P16**, de coordenadas N **9.725.637,71m** e E **584.417,27m** ; deste segue com azimute de 164°28'33,20" por uma distância de 24,20m, até o ponto **P17**, de coordenadas N **9.725.614,39m** e E **584.423,75m** ; deste segue com azimute de 160°05'46,36" por uma distância de 4,06m, até o ponto **P18**, de coordenadas N **9.725.610,57m** e E **584.425,13m** ; deste segue com azimute de 89°55'08,12" por uma distância de 1,13m, até o ponto **P19**, de coordenadas N **9.725.610,57m** e E **584.426,26m** ; deste segue com azimute de 88°16'48,77" por uma distância de 2,13m, até o ponto **P20**, de coordenadas N **9.725.610,63m** e E **584.428,39m** ; deste segue com azimute de 84°38'16,15" por uma distância de 1,69m, até o ponto **P21**, de coordenadas N **9.725.610,79m** e E **584.430,08m** ; deste segue com azimute de 70°51'57,42" por uma distância de 3,48m, até o ponto **P22**, de coordenadas N **9.725.611,93m** e E **584.433,37m** ; deste segue com azimute de 139°59'15,39" por uma distância de 6,88m, até o ponto **P23**, de coordenadas N **9.725.606,67m** e E **584.437,79m** ; deste segue com azimute de 129°22'24,61" por uma distância de 5,88m, até o ponto **P24**, de coordenadas N **9.725.602,94m** e E **584.442,33m** ; deste segue com azimute de 118°21'17,22" por uma distância de 9,00m, até o ponto **P25**, de coordenadas N **9.725.598,66m** e E **584.450,25m** ; deste segue com azimute de 106°13'37,07" por uma distância de 7,68m, até o ponto **P26**, de coordenadas N **9.725.596,52m** e E **584.457,63m** ; deste segue com azimute de 99°23'26,60" por uma distância de 7,70m, até o ponto **P27**, de coordenadas N **9.725.595,26m** e E **584.465,22m** ; deste segue com azimute de 250°34'00,61" por uma distância de 3,56m, até o ponto **P28**, de coordenadas N **9.725.594,08m** e E **584.461,87m** ; deste segue com azimute de 242°00'09,06" por uma distância de 7,65m, até o ponto **P29**, de coordenadas N **9.725.590,48m** e E **584.455,11m** ; deste segue com azimute de 232°44'09,02" por uma distância de 5,70m, até o ponto **P30**, de coordenadas N **9.725.587,04m** e E **584.450,58m** ; deste segue com azimute de 223°08'04,22" por uma distância de 7,65m, até o ponto **P31**, de coordenadas N **9.725.581,45m** e E **584.445,35m** ; deste segue com azimute de 213°48'55,38" por uma distância de 5,70m, até o ponto **P32**, de coordenadas N **9.725.576,72m** e E **584.442,18m** ; deste segue com azimute de 206°15'00,72" por uma distância de 3,92m, até o ponto **P33**, de coordenadas N **9.725.573,20m** e E **584.440,44m** ; deste segue com azimute de 197°21'26,22" por uma distância de 5,38m, até o ponto **P34**, de coordenadas N **9.725.568,07m** e E **584.438,84m** ; deste segue com azimute de 217°59'14,94" por uma distância de 2,42m, até o ponto **P35**, de coordenadas N **9.725.566,16m** e E **584.437,35m** ; deste segue com azimute de 180°00'00,00" por uma distância de 19,15m, até o ponto **P36**, de coordenadas N



PREFEITURA DE SÃO LUÍS

SECRETARIA MUNICIPAL DE GOVERNO

MINUTA DE ANTEPROJETO DE LEI Nº _____ DE _____ DE 2019

9.725.547,01m e E 584.437,35m ; deste segue com azimute de 198°05'00,39" por uma distância de 28,73m, até o ponto P37, de coordenadas N 9.725.519,70m e E 584.428,43m ; deste segue com azimute de 155°32'30,84" por uma distância de 1,45m, até o ponto P38, de coordenadas N 9.725.518,38m e E 584.429,03m ; deste segue com azimute de 151°04'36,88" por uma distância de 2,80m, até o ponto P39, de coordenadas N 9.725.515,93m e E 584.430,39m ; deste segue com azimute de 185°47'43,57" por uma distância de 3,31m, até o ponto P40, de coordenadas N 9.725.512,64m e E 584.430,05m ; deste segue com azimute de 183°35'08,11" por uma distância de 3,80m, até o ponto P41, de coordenadas N 9.725.508,85m e E 584.429,82m ; deste segue com azimute de 223°07'31,23" por uma distância de 1,96m, até o ponto P42, de coordenadas N 9.725.507,42m e E 584.428,47m ; deste segue com azimute de 217°59'28,12" por uma distância de 5,87m, até o ponto P43, de coordenadas N 9.725.502,80m e E 584.424,86m ; deste segue com azimute de 213°38'47,77" por uma distância de 3,82m, até o ponto P44, de coordenadas N 9.725.499,62m e E 584.422,75m ; deste segue com azimute de 207°45'48,79" por uma distância de 6,86m, até o ponto P45, de coordenadas N 9.725.493,55m e E 584.419,55m ; deste segue com azimute de 216°37'42,65" por uma distância de 7,12m, até o ponto P46, de coordenadas N 9.725.487,84m e E 584.415,31m ; deste segue com azimute de 302°54'53,45" por uma distância de 9,87m, até o ponto P47, de coordenadas N 9.725.493,20m e E 584.407,02m ; deste segue com azimute de 287°49'55,75" por uma distância de 10,53m, até o ponto P48, de coordenadas N 9.725.496,43m e E 584.397,00m ; deste segue com azimute de 307°34'41,26" por uma distância de 6,48m, até o ponto P49, de coordenadas N 9.725.500,38m e E 584.391,86m ; deste segue com azimute de 276°45'45,04" por uma distância de 10,95m, até o ponto P50, de coordenadas N 9.725.501,67m e E 584.380,99m ; deste segue com azimute de 291°09'40,54" por uma distância de 20,58m, até o ponto P51, de coordenadas N 9.725.509,10m e E 584.361,80m ; deste segue com azimute de 299°26'29,97" por uma distância de 26,88m, até o ponto P52, de coordenadas N 9.725.522,31m e E 584.338,39m ; deste segue com azimute de 318°21'12,40" por uma distância de 8,95m, até o ponto P53, de coordenadas N 9.725.529,00m e E 584.332,44m ; deste segue com azimute de 257°07'29,99" por uma distância de 9,79m, até o ponto P54, de coordenadas N 9.725.526,82m e E 584.322,90m ; deste segue com azimute de 240°21'10,75" por uma distância de 14,06m, até o ponto P55, de coordenadas N 9.725.519,86m e E 584.310,68m ; deste segue com azimute de 240°51'33,48" por uma distância de 26,58m, até o ponto P56, de coordenadas N 9.725.506,92m e E 584.287,46m ; deste segue com azimute de 242°21'14,49" por uma distância de 12,92m, até o ponto P57, de coordenadas N 9.725.500,92m e E 584.276,01m ; deste segue com azimute de 223°05'27,05" por uma distância de 11,57m, até o ponto P58, de coordenadas N 9.725.492,47m e E 584.268,11m ; deste segue com azimute de 210°57'49,52" por uma distância de 9,54m, até o ponto P59, de coordenadas N 9.725.484,29m e E 584.263,20m ; deste segue com azimute de 275°04'51,59" por uma distância de 5,97m, até o ponto P60, de coordenadas N 9.725.484,82m e E 584.257,26m ; deste segue com azimute de 273°14'22,92" por uma distância de 34,39m, até o ponto P61, de coordenadas N 9.725.486,77m e E 584.222,92m ; deste segue com azimute de 263°25'05,00" por uma distância de 33,91m, até o ponto P62, de coordenadas N 9.725.482,88m e E 584.189,24m ; deste segue com azimute de 238°45'49,86" por uma distância de 21,65m, até o ponto P63, de coordenadas N 9.725.471,65m e E 584.170,72m ; deste segue com azimute de 223°01'16,78" por uma distância de 16,54m, até o ponto P64, de coordenadas N 9.725.459,56m e E 584.159,44m ; deste segue com azimute de 268°43'37,10" por uma distância de 29,16m, até o ponto P65, de coordenadas N 9.725.458,91m e E 584.130,28m ; deste segue com azimute de 260°08'03,11" por uma distância de 15,12m, até o ponto P66, de coordenadas N 9.725.456,32m e E 584.115,38m ; deste segue com azimute de 222°30'37,63" por uma distância de 10,55m, até o ponto P67, de coordenadas N 9.725.448,54m e E 584.108,26m ; deste segue com azimute de 212°00'19,37" por uma distância de 12,22m, até o ponto P68, de coordenadas N 9.725.438,18m e E 584.101,78m ; deste segue com azimute de 255°57'49,49" por uma distância de 18,70m, até o ponto P69, de coordenadas N 9.725.433,64m e E 584.083,64m ; deste segue com azimute de 262°52'29,95" por uma distância de 20,89m, até o ponto P70, de coordenadas N 9.725.431,05m e E 584.062,91m ; deste segue com azimute de 249°08'43,98" por uma distância de 14,56m, até o ponto P71, de coordenadas N 9.725.425,87m e E 584.049,31m ; deste segue com azimute de 252°53'50,17" por uma distância de 17,62m, até o ponto P72, de coordenadas N 9.725.420,69m e E 584.032,46m ; deste segue com azimute de 253°18'02,71" por uma distância de 20,29m, até o ponto P73, de coordenadas N 9.725.414,86m e E 584.013,03m ; deste segue com azimute de 257°45'50,00" por uma distância de 55,02m, até o ponto P74, de coordenadas N 9.725.403,20m e E 583.959,26m ; deste segue com azimute de 254°51'02,43" por uma distância de 87,27m, até o ponto P75, de coordenadas N 9.725.380,39m e E 583.875,02m ; deste segue com azimute de 297°15'19,18" por uma distância de 14,16m, até o ponto P76, de coordenadas N 9.725.386,87m e E 583.862,43m ; deste segue com azimute de 358°10'54,11" por uma distância de 24,04m, até o ponto P77, de coordenadas N 9.725.410,90m e E 583.861,67m ; deste segue com azimute de 351°52'11,63" por uma distância de 21,58m, até o ponto P78, de coordenadas N 9.725.432,26m e E 583.858,62m ; deste segue com azimute de 338°28'38,64" por uma distância de 29,11m, até o



PREFEITURA DE SÃO LUÍS

SECRETARIA MUNICIPAL DE GOVERNO

MINUTA DE ANTEPROJETO DE LEI Nº _____ DE _____ DE 2019

ponto **P79**, de coordenadas **N 9.725.459,34m** e **E 583.847,94m** ; deste segue com azimute de **40°36'04,66"** por uma distância de **10,55m**, até o ponto **P80**, de coordenadas **N 9.725.467,35m** e **E 583.854,80m** ; deste segue com azimute de **6°20'24,69"** por uma distância de **10,36m**, até o ponto **P81**, de coordenadas **N 9.725.477,65m** e **E 583.855,95m** ; deste segue com azimute de **318°34'34,80"** por uma distância de **25,94m**, até o ponto **P82**, de coordenadas **N 9.725.497,10m** e **E 583.838,78m** ; deste segue com azimute de **335°19'23,29"** por uma distância de **8,76m**, até o ponto **P83**, de coordenadas **N 9.725.505,07m** e **E 583.835,13m** ; deste segue com azimute de **335°19'23,29"** por uma distância de **6,77m**, até o ponto **P84**, de coordenadas **N 9.725.511,22m** e **E 583.832,30m** ; deste segue com azimute de **258°07'15,90"** por uma distância de **2,63m**, até o ponto **P85**, de coordenadas **N 9.725.510,67m** e **E 583.829,73m** ; deste segue com azimute de **254°57'30,52"** por uma distância de **1,38m**, até o ponto **P86**, de coordenadas **N 9.725.510,32m** e **E 583.828,40m** ; deste segue com azimute de **10°07'28,82"** por uma distância de **1,20m**, até o ponto **P87**, de coordenadas **N 9.725.511,50m** e **E 583.828,61m** ; deste segue com azimute de **333°17'07,04"** por uma distância de **4,82m**, até o ponto **P01**, onde teve início essa descrição.

ÁREA DE DUNAS E PROTEÇÃO DA PAISAGEM - PARTE 03

Município: SÃO LUIS U.F: MA - BR

Área (ha): 6,2624

Perímetro (m): 1395.74

LIMITES e CONFRONTANTES: Inicia-se a descrição deste perímetro no ponto **P01**, de coordenadas **N 9.725.686,59m** e **E 584.452,98m**; deste segue com azimute de **70°06'53,41"** por uma distância de **20,14m**, até o ponto **P02**, de coordenadas **N 9.725.693,44m** e **E 584.471,92m** ; deste segue com azimute de **70°06'53,41"** por uma distância de **51,21m**, até o ponto **P03**, de coordenadas **N 9.725.710,86m** e **E 584.520,08m** ; deste segue com azimute de **70°06'53,41"** por uma distância de **51,12m**, até o ponto **P04**, de coordenadas **N 9.725.728,25m** e **E 584.568,15m** ; deste segue com azimute de **123°00'26,01"** por uma distância de **13,98m**, até o ponto **P05**, de coordenadas **N 9.725.720,63m** e **E 584.579,87m** ; deste segue com azimute de **144°44'02,24"** por uma distância de **4,63m**, até o ponto **P06**, de coordenadas **N 9.725.716,85m** e **E 584.582,55m** ; deste segue com azimute de **164°42'47,23"** por uma distância de **9,51m**, até o ponto **P07**, de coordenadas **N 9.725.707,67m** e **E 584.585,05m** ; deste segue com azimute de **239°02'10,48"** por uma distância de **11,33m**, até o ponto **P08**, de coordenadas **N 9.725.701,84m** e **E 584.575,34m** ; deste segue com azimute de **207°33'10,12"** por uma distância de **16,81m**, até o ponto **P09**, de coordenadas **N 9.725.686,94m** e **E 584.567,56m** ; deste segue com azimute de **128°02'49,35"** por uma distância de **18,92m**, até o ponto **P10**, de coordenadas **N 9.725.675,28m** e **E 584.582,46m** ; deste segue com azimute de **71°14'28,86"** por uma distância de **36,26m**, até o ponto **P11**, de coordenadas **N 9.725.686,94m** e **E 584.616,80m** ; deste segue com azimute de **70°08'41,23"** por uma distância de **24,80m**, até o ponto **P12**, de coordenadas **N 9.725.695,36m** e **E 584.640,12m** ; deste segue com azimute de **108°26'05,82"** por uma distância de **16,39m**, até o ponto **P13**, de coordenadas **N 9.725.690,18m** e **E 584.655,67m** ; deste segue com azimute de **160°05'46,50"** por uma distância de **39,96m**, até o ponto **P14**, de coordenadas **N 9.725.652,61m** e **E 584.669,27m** ; deste segue com azimute de **75°06'49,44"** por uma distância de **52,96m**, até o ponto **P15**, de coordenadas **N 9.725.666,21m** e **E 584.720,45m**; deste segue com azimute de **339°11'35,55"** por uma distância de **34,65m**, até o ponto **P16**, de coordenadas **N 9.725.698,60m** e **E 584.708,14m** ; deste segue com azimute de **84°13'32,43"** por uma distância de **57,95m**, até o ponto **P17**, de coordenadas **N 9.725.704,43m** e **E 584.765,80m** ; deste segue com azimute de **77°11'44,64"** por uma distância de **73,08m**, até o ponto **P18**, de coordenadas **N 9.725.720,63m** e **E 584.837,06m** ; deste segue com azimute de **100°18'17,45"** por uma distância de **14,49m**, até o ponto **P19**, de coordenadas **N 9.725.718,04m** e **E 584.851,31m** ; deste segue com azimute de **173°28'48,71"** por uma distância de **22,82m**, até o ponto **P20**, de coordenadas **N 9.725.695,36m** e **E 584.853,90m** ; deste segue com azimute de **181°47'23,68"** por uma distância de **20,74m**, até o ponto **P21**, de coordenadas **N 9.725.674,63m** e **E 584.853,25m** ; deste segue com azimute de **156°15'01,82"** por uma distância de **17,69m**, até o ponto **P22**, de coordenadas **N 9.725.658,44m** e **E 584.860,38m** ; deste segue com azimute de **161°33'54,18"** por uma distância de **18,44m**, até o ponto **P23**, de coordenadas **N 9.725.640,95m** e **E 584.866,21m** ; deste segue com azimute de **185°11'39,94"** por uma distância de **14,31m**, até o ponto **P24**, de coordenadas **N 9.725.626,70m** e **E 584.864,91m** ; deste segue com azimute de **256°36'27,01"** por uma distância de **27,97m**, até o ponto **P25**, de coordenadas **N 9.725.620,22m** e **E 584.837,70m** ; deste segue com azimute de **163°44'23,26"** por uma distância de **16,20m**, até o ponto **P26**, de coordenadas **N 9.725.604,67m** e **E 584.842,24m** ; deste segue com azimute de **125°13'03,33"** por uma distância de **13,48m**, até o ponto **P27**, de coordenadas **N 9.725.596,90m** e **E 584.853,25m** ; deste segue com azimute de **148°34'13,56"** por uma distância de **13,67m**, até o ponto **P28**, de coordenadas **N 9.725.585,23m** e **E 584.860,38m**



PREFEITURA DE SÃO LUÍS

SECRETARIA MUNICIPAL DE GOVERNO

MINUTA DE ANTEPROJETO DE LEI Nº _____ DE _____ DE 2019

; deste segue com azimute de 191°58'34,08" por uma distância de 21,85m, até o ponto **P29**, de coordenadas N **9.725.563,86m** e E **584.855,84m** ; deste segue com azimute de 212°28'16,29" por uma distância de 25,34m, até o ponto **P30**, de coordenadas N **9.725.542,48m** e E **584.842,24m** ; deste segue com azimute de 245°33'21,76" por uma distância de 15,66m, até o ponto **P31**, de coordenadas N **9.725.536,00m** e E **584.827,99m** ; deste segue com azimute de 265°21'52,33" por uma distância de 24,05m, até o ponto **P32**, de coordenadas N **9.725.534,06m** e E **584.804,02m** ; deste segue com azimute de 255°25'32,82" por uma distância de 33,47m, até o ponto **P33**, de coordenadas N **9.725.525,64m** e E **584.771,63m** ; deste segue com azimute de 283°40'16,71" por uma distância de 24,67m, até o ponto **P34**, de coordenadas N **9.725.531,47m** e E **584.747,66m** ; deste segue com azimute de 305°18'40,37" por uma distância de 19,05m, até o ponto **P35**, de coordenadas N **9.725.542,48m** e E **584.732,11m** ; deste segue com azimute de 10°00'28,73" por uma distância de 22,37m, até o ponto **P36**, de coordenadas N **9.725.564,50m** e E **584.736,00m** ; deste segue com azimute de 284°55'53,10" por uma distância de 10,06m, até o ponto **P37**, de coordenadas N **9.725.567,10m** e E **584.726,28m** ; deste segue com azimute de 231°20'24,69" por uma distância de 20,74m, até o ponto **P38**, de coordenadas N **9.725.554,14m** e E **584.710,08m** ; deste segue com azimute de 270°00'00,00" por uma distância de 16,84m, até o ponto **P39**, de coordenadas N **9.725.554,14m** e E **584.693,24m** ; deste segue com azimute de 238°44'10,57" por uma distância de 21,22m, até o ponto **P40**, de coordenadas N **9.725.543,13m** e E **584.675,10m** ; deste segue com azimute de 182°23'09,40" por uma distância de 15,56m, até o ponto **P41**, de coordenadas N **9.725.527,58m** e E **584.674,45m** ; deste segue com azimute de 227°07'15,95" por uma distância de 24,75m, até o ponto **P42**, de coordenadas N **9.725.510,74m** e E **584.656,31m** ; deste segue com azimute de 258°13'54,16" por uma distância de 15,88m, até o ponto **P43**, de coordenadas N **9.725.507,50m** e E **584.640,77m** ; deste segue com azimute de 239°02'10,48" por uma distância de 11,33m, até o ponto **P44**, de coordenadas N **9.725.501,67m** e E **584.631,05m** ; deste segue com azimute de 240°56'43,43" por uma distância de 13,34m, até o ponto **P45**, de coordenadas N **9.725.495,19m** e E **584.619,39m** ; deste segue com azimute de 270°00'00,00" por uma distância de 27,86m, até o ponto **P46**, de coordenadas N **9.725.495,19m** e E **584.591,53m** ; deste segue com azimute de 264°05'37,89" por uma distância de 18,89m, até o ponto **P47**, de coordenadas N **9.725.493,24m** e E **584.572,75m** ; deste segue com azimute de 235°10'31,84" por uma distância de 18,15m, até o ponto **P48**, de coordenadas N **9.725.482,88m** e E **584.557,85m** ; deste segue com azimute de 282°52'30,01" por uma distância de 23,26m, até o ponto **P49**, de coordenadas N **9.725.488,06m** e E **584.535,17m** ; deste segue com azimute de 319°23'55,34" por uma distância de 35,84m, até o ponto **P50**, de coordenadas N **9.725.515,27m** e E **584.511,85m** ; deste segue com azimute de 7°35'40,72" por uma distância de 19,61m, até o ponto **P51**, de coordenadas N **9.725.534,70m** e E **584.514,44m** ; deste segue com azimute de 3°48'50,67" por uma distância de 29,22m, até o ponto **P52**, de coordenadas N **9.725.563,86m** e E **584.516,39m** ; deste segue com azimute de 355°54'51,78" por uma distância de 9,09m, até o ponto **P53**, de coordenadas N **9.725.572,93m** e E **584.515,74m** ; deste segue com azimute de 23°50'19,46" por uma distância de 30,45m, até o ponto **P54**, de coordenadas N **9.725.600,78m** e E **584.528,05m** ; deste segue com azimute de 349°49'28,16" por uma distância de 25,67m, até o ponto **P55**, de coordenadas N **9.725.626,05m** e E **584.523,51m** ; deste segue com azimute de 313°43'37,09" por uma distância de 20,62m, até o ponto **P56**, de coordenadas N **9.725.640,30m** e E **584.508,61m** ; deste segue com azimute de 280°32'21,06" por uma distância de 28,33m, até o ponto **P57**, de coordenadas N **9.725.645,48m** e E **584.480,75m** ; deste segue com azimute de 295°59'59,71" por uma distância de 31,94m, até o ponto **P58**, de coordenadas N **9.725.659,48m** e E **584.452,05m** ; deste segue com azimute de 1°58'07,50" por uma distância de 27,12m, até o ponto **P01**, onde teve início essa descrição.

ÁREA DE DUNAS E PROTEÇÃO DA PAISAGEM - PARTE 04

Município: SÃO LUIS U.F: MA - BR

Área (ha): 3,3328

Perímetro (m): 1395.4

LIMITES e CONFRONTANTES: Inicia-se a descrição deste perímetro no ponto **P01**, de coordenadas N **9.725.783,43m** e E **585.048,67m**; deste segue com azimute de 90°00'00,00" por uma distância de 31,71m, até o ponto **P02**, de coordenadas N **9.725.783,43m** e E **585.080,38m** ; deste segue com azimute de 92°07'15,95" por uma distância de 42,84m, até o ponto **P03**, de coordenadas N **9.725.781,85m** e E **585.123,18m** ; deste segue com azimute de 92°23'09,40" por uma distância de 29,26m, até o ponto **P04**, de coordenadas N **9.725.780,63m** e E **585.152,42m** ; deste segue com azimute de 88°17'24,67" por uma distância de 29,94m, até o ponto **P05**, de coordenadas N **9.725.781,52m** e E **585.182,34m** ; deste segue com azimute de 80°40'35,07" por uma distância de 43,99m, até o ponto **P06**, de coordenadas N **9.725.788,65m** e E **585.225,75m** ; deste segue com azimute de



PREFEITURA DE SÃO LUÍS

SECRETARIA MUNICIPAL DE GOVERNO

MINUTA DE ANTEPROJETO DE LEI Nº _____ DE _____ DE 2019

50°40'02,23" por uma distância de 60,30m, até o ponto **P07**, de coordenadas **N 9.725.826,87m** e **E 585.272,39m** ; deste segue com azimute de 74°37'25,50" por uma distância de 53,75m, até o ponto **P08**, de coordenadas **N 9.725.841,12m** e **E 585.324,22m** ; deste segue com azimute de 77°00'19,38" por uma distância de 86,43m, até o ponto **P09**, de coordenadas **N 9.725.860,56m** e **E 585.408,43m** ; deste segue com azimute de 73°38'39,06" por uma distância de 62,11m, até o ponto **P10**, de coordenadas **N 9.725.878,05m** e **E 585.468,03m** ; deste segue com azimute de 79°43'28,71" por uma distância de 112,58m, até o ponto **P11**, de coordenadas **N 9.725.898,13m** e **E 585.578,81m** ; deste segue com azimute de 82°14'05,40" por uma distância de 57,54m, até o ponto **P12**, de coordenadas **N 9.725.905,91m** e **E 585.635,82m** ; deste segue com azimute de 91°14'43,31" por uma distância de 29,81m, até o ponto **P13**, de coordenadas **N 9.725.905,26m** e **E 585.665,62m** ; deste segue com azimute de 136°16'22,91" por uma distância de 20,62m, até o ponto **P14**, de coordenadas **N 9.725.890,36m** e **E 585.679,87m** ; deste segue com azimute de 238°23'32,99" por uma distância de 19,78m, até o ponto **P15**, de coordenadas **N 9.725.879,99m** e **E 585.663,03m** ; deste segue com azimute de 253°53'11,69" por uma distância de 30,34m, até o ponto **P16**, de coordenadas **N 9.725.871,57m** e **E 585.633,88m** ; deste segue com azimute de 258°41'24,24" por uma distância de 46,25m, até o ponto **P17**, de coordenadas **N 9.725.862,50m** e **E 585.588,53m** ; deste segue com azimute de 257°03'43,00" por uma distância de 49,19m, até o ponto **P18**, de coordenadas **N 9.725.851,49m** e **E 585.540,59m** ; deste segue com azimute de 253°12'05,86" por uma distância de 35,86m, até o ponto **P19**, de coordenadas **N 9.725.841,12m** e **E 585.506,26m** ; deste segue com azimute de 246°48'05,07" por uma distância de 39,47m, até o ponto **P20**, de coordenadas **N 9.725.825,58m** e **E 585.469,98m** ; deste segue com azimute de 258°41'24,24" por uma distância de 29,73m, até o ponto **P21**, de coordenadas **N 9.725.819,75m** e **E 585.440,83m** ; deste segue com azimute de 257°20'50,80" por uma distância de 32,53m, até o ponto **P22**, de coordenadas **N 9.725.812,62m** e **E 585.409,08m** ; deste segue com azimute de 186°20'24,69" por uma distância de 5,87m, até o ponto **P23**, de coordenadas **N 9.725.806,79m** e **E 585.408,43m** ; deste segue com azimute de 226°04'51,33" por uma distância de 24,28m, até o ponto **P24**, de coordenadas **N 9.725.789,95m** e **E 585.390,94m** ; deste segue com azimute de 220°01'48,93" por uma distância de 21,15m, até o ponto **P25**, de coordenadas **N 9.725.773,75m** e **E 585.377,34m** ; deste segue com azimute de 212°54'18,87" por uma distância de 13,12m, até o ponto **P26**, de coordenadas **N 9.725.762,74m** e **E 585.370,21m** ; deste segue com azimute de 225°54'33,77" por uma distância de 28,86m, até o ponto **P27**, de coordenadas **N 9.725.742,66m** e **E 585.349,48m** ; deste segue com azimute de 251°33'54,18" por uma distância de 14,34m, até o ponto **P28**, de coordenadas **N 9.725.738,12m** e **E 585.335,88m** ; deste segue com azimute de 298°26'34,54" por uma distância de 17,68m, até o ponto **P29**, de coordenadas **N 9.725.746,54m** e **E 585.320,33m** ; deste segue com azimute de 271°21'50,14" por uma distância de 27,22m, até o ponto **P30**, de coordenadas **N 9.725.747,19m** e **E 585.293,12m** ; deste segue com azimute de 235°37'10,76" por uma distância de 14,91m, até o ponto **P31**, de coordenadas **N 9.725.738,77m** e **E 585.280,81m** ; deste segue com azimute de 235°42'47,24" por uma distância de 17,25m, até o ponto **P32**, de coordenadas **N 9.725.729,05m** e **E 585.266,56m** ; deste segue com azimute de 280°10'31,84" por uma distância de 25,67m, até o ponto **P33**, de coordenadas **N 9.725.733,59m** e **E 585.241,30m** ; deste segue com azimute de 254°32'19,62" por uma distância de 31,59m, até o ponto **P34**, de coordenadas **N 9.725.725,16m** e **E 585.210,85m** ; deste segue com azimute de 279°09'44,45" por uma distância de 20,34m, até o ponto **P35**, de coordenadas **N 9.725.728,40m** e **E 585.190,77m** ; deste segue com azimute de 233°58'21,46" por uma distância de 17,62m, até o ponto **P36**, de coordenadas **N 9.725.718,04m** e **E 585.176,51m** ; deste segue com azimute de 303°01'25,92" por uma distância de 15,45m, até o ponto **P37**, de coordenadas **N 9.725.726,46m** e **E 585.163,56m** ; deste segue com azimute de 327°31'43,71" por uma distância de 16,89m, até o ponto **P38**, de coordenadas **N 9.725.740,71m** e **E 585.154,49m** ; deste segue com azimute de 287°44'40,82" por uma distância de 17,00m, até o ponto **P39**, de coordenadas **N 9.725.745,89m** e **E 585.138,29m** ; deste segue com azimute de 277°07'30,06" por uma distância de 15,67m, até o ponto **P40**, de coordenadas **N 9.725.747,84m** e **E 585.122,75m** ; deste segue com azimute de 305°13'03,33" por uma distância de 26,96m, até o ponto **P41**, de coordenadas **N 9.725.763,39m** e **E 585.100,72m** ; deste segue com azimute de 264°17'21,86" por uma distância de 32,55m, até o ponto **P42**, de coordenadas **N 9.725.760,15m** e **E 585.068,33m** ; deste segue com azimute de 270°00'00,00" por uma distância de 22,03m, até o ponto **P43**, de coordenadas **N 9.725.760,15m** e **E 585.046,30m** ; deste segue com azimute de 6°34'55,00" por uma distância de 16,96m, até o ponto **P44**, de coordenadas **N 9.725.776,99m** e **E 585.048,25m** ; deste segue com azimute de 87°38'48,13" por uma distância de 1,49m, até o ponto **P45**, de coordenadas **N 9.725.777,05m** e **E 585.049,73m** ; deste segue com azimute de 350°32'15,64" por uma distância de 6,47m, até o ponto **P01**, onde teve início essa descrição.



PREFEITURA DE SÃO LUÍS

SECRETARIA MUNICIPAL DE GOVERNO

MINUTA DE ANTEPROJETO DE LEI Nº _____ DE _____ DE 2019

ÁREA DE DUNAS E PROTEÇÃO DA PAISAGEM - PARTE 05

Município: SÃO LUÍS U.F: MA - BR

Área (ha): 2,6414

Perímetro (m): 1556.98

LIMITES e CONFRONTANTES: Inicia-se a descrição deste perímetro no ponto **P01**, de coordenadas N **9.726.024,46m** e E **586.702,13m**; deste segue com azimute de $49^{\circ}16'04,42''$ por uma distância de 30,78m, até o ponto **P02**, de coordenadas N **9.726.044,54m** e E **586.725,45m** ; deste segue com azimute de $41^{\circ}02'07,24''$ por uma distância de 46,38m, até o ponto **P03**, de coordenadas N **9.726.079,52m** e E **586.755,90m** ; deste segue com azimute de $28^{\circ}57'03,58''$ por uma distância de 34,80m, até o ponto **P04**, de coordenadas N **9.726.109,97m** e E **586.772,74m** ; deste segue com azimute de $29^{\circ}52'33,57''$ por uma distância de 35,11m, até o ponto **P05**, de coordenadas N **9.726.140,42m** e E **586.790,24m** ; deste segue com azimute de $4^{\circ}45'49,11''$ por uma distância de 23,40m, até o ponto **P06**, de coordenadas N **9.726.163,74m** e E **586.792,18m** ; deste segue com azimute de $356^{\circ}16'06,97''$ por uma distância de 29,86m, até o ponto **P07**, de coordenadas N **9.726.193,54m** e E **586.790,24m** ; deste segue com azimute de $352^{\circ}38'51,43''$ por uma distância de 40,50m, até o ponto **P08**, de coordenadas N **9.726.233,70m** e E **586.785,05m** ; deste segue com azimute de $27^{\circ}35'50,27''$ por uma distância de 32,16m, até o ponto **P09**, de coordenadas N **9.726.262,21m** e E **586.799,95m** ; deste segue com azimute de $57^{\circ}01'50,15''$ por uma distância de 28,57m, até o ponto **P10**, de coordenadas N **9.726.277,76m** e E **586.823,92m** ; deste segue com azimute de $30^{\circ}51'15,14''$ por uma distância de 58,11m, até o ponto **P11**, de coordenadas N **9.726.327,64m** e E **586.853,72m** ; deste segue com azimute de $13^{\circ}14'25,87''$ por uma distância de 33,94m, até o ponto **P12**, de coordenadas N **9.726.360,68m** e E **586.861,50m** ; deste segue com azimute de $17^{\circ}10'33,25''$ por uma distância de 37,29m, até o ponto **P13**, de coordenadas N **9.726.396,31m** e E **586.872,51m** ; deste segue com azimute de $32^{\circ}00'19,38''$ por uma distância de 42,78m, até o ponto **P14**, de coordenadas N **9.726.432,58m** e E **586.895,18m** ; deste segue com azimute de $55^{\circ}49'22,84''$ por uma distância de 63,43m, até o ponto **P15**, de coordenadas N **9.726.468,21m** e E **586.947,66m** ; deste segue com azimute de $63^{\circ}52'08,40''$ por uma distância de 38,24m, até o ponto **P16**, de coordenadas N **9.726.485,06m** e E **586.981,99m** ; deste segue com azimute de $67^{\circ}12'12,52''$ por uma distância de 48,49m, até o ponto **P17**, de coordenadas N **9.726.503,84m** e E **587.026,69m** ; deste segue com azimute de $86^{\circ}43'46,24''$ por uma distância de 22,71m, até o ponto **P18**, de coordenadas N **9.726.505,14m** e E **587.049,36m** ; deste segue com azimute de $75^{\circ}09'16,37''$ por uma distância de 55,63m, até o ponto **P19**, de coordenadas N **9.726.519,39m** e E **587.103,13m** ; deste segue com azimute de $78^{\circ}21'58,92''$ por uma distância de 44,98m, até o ponto **P20**, de coordenadas N **9.726.528,46m** e E **587.147,19m** ; deste segue com azimute de $140^{\circ}54'22,11''$ por uma distância de 13,36m, até o ponto **P21**, de coordenadas N **9.726.518,10m** e E **587.155,61m** ; deste segue com azimute de $255^{\circ}34'45,22''$ por uma distância de 23,41m, até o ponto **P22**, de coordenadas N **9.726.512,27m** e E **587.132,93m** ; deste segue com azimute de $255^{\circ}25'32,82''$ por uma distância de 33,47m, até o ponto **P23**, de coordenadas N **9.726.503,84m** e E **587.100,54m** ; deste segue com azimute de $221^{\circ}29'47,29''$ por uma distância de 22,49m, até o ponto **P24**, de coordenadas N **9.726.487,00m** e E **587.085,64m** ; deste segue com azimute de $217^{\circ}30'14,91''$ por uma distância de 35,11m, até o ponto **P25**, de coordenadas N **9.726.459,15m** e E **587.064,26m** ; deste segue com azimute de $282^{\circ}24'26,71''$ por uma distância de 33,17m, até o ponto **P26**, de coordenadas N **9.726.466,27m** e E **587.031,87m** ; deste segue com azimute de $271^{\circ}06'06,14''$ por uma distância de 33,69m, até o ponto **P27**, de coordenadas N **9.726.466,92m** e E **586.998,19m** ; deste segue com azimute de $240^{\circ}27'40,38''$ por uma distância de 22,34m, até o ponto **P28**, de coordenadas N **9.726.455,91m** e E **586.978,75m** ; deste segue com azimute de $167^{\circ}54'18,87''$ por uma distância de 18,55m, até o ponto **P29**, de coordenadas N **9.726.437,77m** e E **586.982,64m** ; deste segue com azimute de $229^{\circ}58'11,07''$ por uma distância de 21,15m, até o ponto **P30**, de coordenadas N **9.726.424,16m** e E **586.966,44m** ; deste segue com azimute de $227^{\circ}21'11,87''$ por uma distância de 33,47m, até o ponto **P31**, de coordenadas N **9.726.401,49m** e E **586.941,83m** ; deste segue com azimute de $258^{\circ}27'55,37''$ por uma distância de 32,40m, até o ponto **P32**, de coordenadas N **9.726.395,01m** e E **586.910,08m** ; deste segue com azimute de $210^{\circ}15'23,17''$ por uma distância de 27,00m, até o ponto **P33**, de coordenadas N **9.726.371,69m** e E **586.896,48m** ; deste segue com azimute de $187^{\circ}58'10,60''$ por uma distância de 32,71m, até o ponto **P34**, de coordenadas N **9.726.339,30m** e E **586.891,94m** ; deste segue com azimute de $190^{\circ}18'17,45''$ por uma distância de 50,70m, até o ponto **P35**, de coordenadas N **9.726.289,42m** e E **586.882,87m** ; deste segue com azimute de $211^{\circ}40'31,69''$ por uma distância de 35,78m, até o ponto **P36**, de coordenadas N **9.726.258,97m** e E **586.864,09m** ; deste segue com azimute de $214^{\circ}59'31,27''$ por uma distância de 31,63m, até o ponto **P37**, de coordenadas N **9.726.233,06m** e E **586.845,95m** ; deste segue com azimute de $182^{\circ}51'44,66''$ por uma distância de 38,92m, até o ponto **P38**, de coordenadas N **9.726.194,19m** e E **586.844,01m** ; deste segue com



PREFEITURA DE SÃO LUÍS

SECRETARIA MUNICIPAL DE GOVERNO

MINUTA DE ANTEPROJETO DE LEI Nº _____ DE _____ DE 2019

azimute de 196°20'09,75" por uma distância de 39,15m, até o ponto **P39**, de coordenadas **N 9.726.156,61m** e **E 586.832,99m** ; deste segue com azimute de 221°18'31,01" por uma distância de 28,46m, até o ponto **P40**, de coordenadas **N 9.726.135,23m** e **E 586.814,21m** ; deste segue com azimute de 203°52'05,99" por uma distância de 80,05m, até o ponto **P41**, de coordenadas **N 9.726.062,03m** e **E 586.781,81m** ; deste segue com azimute de 222°28'25,98" por uma distância de 62,36m, até o ponto **P42**, de coordenadas **N 9.726.016,04m** e **E 586.739,71m** ; deste segue com azimute de 244°21'32,38" por uma distância de 35,93m, até o ponto **P43**, de coordenadas **N 9.726.000,49m** e **E 586.707,31m** ; deste segue com azimute de 347°47'58,31" por uma distância de 24,52m, até o ponto **P01**, onde teve início essa descrição.

ÁREA DE DUNAS E PROTEÇÃO DA PAISAGEM - PARTE 06

Município: SÃO LUIS U.F: MA - BR

Área (ha): 19,3374

Perímetro (m): 2748.55

LIMITES e CONFRONTANTES: Inicia-se a descrição deste perímetro no ponto **P01**, de coordenadas **N 9.720.315,16m** e **E 572.808,37m**; deste segue com azimute de 111°38'39,97" por uma distância de 71,64m, até o ponto **P02**, de coordenadas **N 9.720.288,73m** e **E 572.874,96m** ; deste segue com azimute de 111°38'39,97" por uma distância de 51,07m, até o ponto **P03**, de coordenadas **N 9.720.269,90m** e **E 572.922,42m** ; deste segue com azimute de 111°38'39,97" por uma distância de 52,86m, até o ponto **P04**, de coordenadas **N 9.720.250,40m** e **E 572.971,55m** ; deste segue com azimute de 102°07'52,76" por uma distância de 62,99m, até o ponto **P05**, de coordenadas **N 9.720.237,16m** e **E 573.033,14m** ; deste segue com azimute de 102°07'52,76" por uma distância de 54,91m, até o ponto **P06**, de coordenadas **N 9.720.225,62m** e **E 573.086,82m** ; deste segue com azimute de 102°07'52,76" por uma distância de 91,63m, até o ponto **P07**, de coordenadas **N 9.720.206,36m** e **E 573.176,41m** ; deste segue com azimute de 102°07'52,76" por uma distância de 73,95m, até o ponto **P08**, de coordenadas **N 9.720.190,82m** e **E 573.248,71m** ; deste segue com azimute de 87°05'20,98" por uma distância de 59,31m, até o ponto **P09**, de coordenadas **N 9.720.193,84m** e **E 573.307,95m** ; deste segue com azimute de 87°05'20,98" por uma distância de 112,08m, até o ponto **P10**, de coordenadas **N 9.720.199,53m** e **E 573.419,88m** ; deste segue com azimute de 87°05'20,98" por uma distância de 134,66m, até o ponto **P11**, de coordenadas **N 9.720.206,37m** e **E 573.554,36m** ; deste segue com azimute de 82°01'49,40" por uma distância de 122,86m, até o ponto **P12**, de coordenadas **N 9.720.223,40m** e **E 573.676,03m** ; deste segue com azimute de 82°01'49,40" por uma distância de 138,70m, até o ponto **P13**, de coordenadas **N 9.720.242,63m** e **E 573.813,39m** ; deste segue com azimute de 101°18'35,76" por uma distância de 92,45m, até o ponto **P14**, de coordenadas **N 9.720.224,50m** e **E 573.904,05m** ; deste segue com azimute de 151°30'15,70" por uma distância de 103,16m, até o ponto **P15**, de coordenadas **N 9.720.133,84m** e **E 573.953,26m** ; deste segue com azimute de 204°08'43,95" por uma distância de 62,89m, até o ponto **P16**, de coordenadas **N 9.720.076,45m** e **E 573.927,54m** ; deste segue com azimute de 252°54'58,98" por uma distância de 47,34m, até o ponto **P17**, de coordenadas **N 9.720.062,55m** e **E 573.882,29m** ; deste segue com azimute de 225°00'00,00" por uma distância de 55,08m, até o ponto **P18**, de coordenadas **N 9.720.023,60m** e **E 573.843,34m** ; deste segue com azimute de 228°00'46,04" por uma distância de 65,50m, até o ponto **P19**, de coordenadas **N 9.719.979,78m** e **E 573.794,65m** ; deste segue com azimute de 229°23'55,34" por uma distância de 67,33m, até o ponto **P20**, de coordenadas **N 9.719.935,97m** e **E 573.743,54m** ; deste segue com azimute de 251°33'54,18" por uma distância de 30,79m, até o ponto **P21**, de coordenadas **N 9.719.926,23m** e **E 573.714,33m** ; deste segue com azimute de 312°30'37,61" por uma distância de 79,25m, até o ponto **P22**, de coordenadas **N 9.719.979,78m** e **E 573.655,91m** ; deste segue com azimute de 293°57'44,96" por uma distância de 95,90m, até o ponto **P23**, de coordenadas **N 9.720.018,73m** e **E 573.568,27m** ; deste segue com azimute de 270°45'50,83" por uma distância de 57,81m, até o ponto **P24**, de coordenadas **N 9.720.019,50m** e **E 573.510,47m** ; deste segue com azimute de 338°11'54,93" por uma distância de 42,24m, até o ponto **P25**, de coordenadas **N 9.720.058,72m** e **E 573.494,79m** ; deste segue com azimute de 306°52'11,63" por uma distância de 90,66m, até o ponto **P26**, de coordenadas **N 9.720.113,12m** e **E 573.422,26m** ; deste segue com azimute de 215°45'13,99" por uma distância de 79,80m, até o ponto **P27**, de coordenadas **N 9.720.048,36m** e **E 573.375,63m** ; deste segue com azimute de 261°40'27,66" por uma distância de 107,33m, até o ponto **P28**, de coordenadas **N 9.720.032,82m** e **E 573.269,43m** ; deste segue com azimute de 299°44'41,57" por uma distância de 62,65m, até o ponto **P29**, de coordenadas **N 9.720.063,90m** e **E 573.215,04m** ; deste segue com azimute de 313°09'08,60" por uma distância de 56,81m, até o ponto **P30**, de coordenadas **N 9.720.102,76m** e **E 573.173,59m** ; deste segue com azimute de 239°20'57,60" por uma distância de 81,29m, até o ponto **P31**, de coordenadas **N 9.720.061,31m** e **E 573.103,66m** ; deste segue com



PREFEITURA DE SÃO LUÍS

SECRETARIA MUNICIPAL DE GOVERNO

MINUTA DE ANTEPROJETO DE LEI Nº _____ DE _____ DE 2019

azimute de 270°00'00,00" por uma distância de 98,43m, até o ponto **P32**, de coordenadas **N 9.720.061,31m** e **E 573.005,23m** ; deste segue com azimute de 305°04'25,52" por uma distância de 148,75m, até o ponto **P33**, de coordenadas **N 9.720.146,79m** e **E 572.883,48m** ; deste segue com azimute de 329°37'15,15" por uma distância de 174,15m, até o ponto **P34**, de coordenadas **N 9.720.297,03m** e **E 572.795,41m** ; deste segue com azimute de 35°32'15,64" por uma distância de 22,28m, até o ponto **P01**, onde teve início essa descrição.

c.2 Macrozona de Uso Sustentável

c.2.1 Área de Praias

ÁREA DE PRAIAS - PARTE 01

Município: SÃO LUÍS U.F: MA - BR

Área (ha): 340,2564 ha

Perímetro (m): 30,588.54 m

LIMITES e CONFRONTANTES: Inicia-se a descrição deste perímetro no ponto **P01**, de coordenadas UTM **N=9.723.150,05m** e **E=575.390,50m** referidas ao MC 45° WGr. Sistema Geocêntrico SIRGAS 2000; deste segue com azimute de 226°28'08" e distância de 91,24m, confrontando com terras de , até atingir o ponto **P02**, de coordenadas **N 9.723.087,21m** e **E 575.324,35m**; deste segue com azimute de 345°15'23" e distância de 64,98m, confrontando com terras de , até atingir o ponto **P03**, de coordenadas **N 9.723.150,05m** e **E 575.307,81m**; deste segue com azimute de 354°17'22" e distância de 99,71m, confrontando com terras de , até atingir o ponto **P04**, de coordenadas **N 9.723.249,27m** e **E 575.297,89m**; deste segue com azimute de 12°31'44" e distância de 60,98m, confrontando com terras de , até atingir o ponto **P05**, de coordenadas **N 9.723.308,80m** e **E 575.311,12m**; deste segue com azimute de 29°44'42" e distância de 79,99m, confrontando com terras de , até atingir o ponto **P06**, de coordenadas **N 9.723.378,26m** e **E 575.350,81m**; deste segue com azimute de 36°52'12" e distância de 165,36m, confrontando com terras de , até atingir o ponto **P07**, de coordenadas **N 9.723.510,55m** e **E 575.450,03m**; deste segue com azimute de 57°39'09" e distância de 117,44m, confrontando com terras de , até atingir o ponto **P08**, de coordenadas **N 9.723.573,39m** e **E 575.549,25m**; deste segue com azimute de 59°44'37" e distância de 91,89m, confrontando com terras de , até atingir o ponto **P09**, de coordenadas **N 9.723.619,69m** e **E 575.628,62m**; deste segue com azimute de 63°12'14" e distância de 366,81m, confrontando com terras de , até atingir o ponto **P10**, de coordenadas **N 9.723.785,05m** e **E 575.956,04m**; deste segue com azimute de 69°31'29" e distância de 440,58m, confrontando com terras de , até atingir o ponto **P11**, de coordenadas **N 9.723.939,17m** e **E 576.368,79m**; deste segue com azimute de 66°13'16" e distância de 49,27m, confrontando com terras de , até atingir o ponto **P12**, de coordenadas **N 9.723.959,04m** e **E 576.413,88m**; deste segue com azimute de 48°22'01" e distância de 35,49m, confrontando com terras de , até atingir o ponto **P13**, de coordenadas **N 9.723.982,62m** e **E 576.440,41m**; deste segue com azimute de 64°13'49" e distância de 47,46m, confrontando com terras de , até atingir o ponto **P14**, de coordenadas **N 9.724.003,25m** e **E 576.483,15m**; deste segue com azimute de 67°28'00" e distância de 75,00m, confrontando com terras de , até atingir o ponto **P15**, de coordenadas **N 9.724.031,99m** e **E 576.552,42m**; deste segue com azimute de 67°05'39" e distância de 56,80m, confrontando com terras de , até atingir o ponto **P16**, de coordenadas **N 9.724.054,10m** e **E 576.604,74m**; deste segue com azimute de 58°27'57" e distância de 38,04m, confrontando com terras de , até atingir o ponto **P17**, de coordenadas **N 9.724.074,00m** e **E 576.637,17m**; deste segue com azimute de 64°44'49" e distância de 43,18m, confrontando com terras de , até atingir o ponto **P18**, de coordenadas **N 9.724.092,42m** e **E 576.676,23m**; deste segue com azimute de 65°14'09" e distância de 131,06m, confrontando com terras de , até atingir o ponto **P19**, de coordenadas **N 9.724.147,32m** e **E 576.795,24m**; deste segue com azimute de 58°03'00" e distância de 57,52m, confrontando com terras de , até atingir o ponto **P20**, de coordenadas **N 9.724.177,76m** e **E 576.844,04m**; deste segue com azimute de 15°56'43" e distância de 138,48m, confrontando com terras de , até atingir o ponto **P21**, de coordenadas **N 9.724.310,92m** e **E 576.882,09m**; deste segue com azimute de 53°07'48" e distância de 14,15m, confrontando com terras de , até atingir o ponto **P22**, de coordenadas **N 9.724.319,40m** e **E 576.893,40m**; deste segue com azimute de 357°08'15" e distância de 27,93m, confrontando com terras de , até atingir o ponto **P23**, de coordenadas **N 9.724.347,30m** e **E 576.892,01m**; deste segue com azimute de 21°02'15" e distância de 46,07m, confrontando com terras de , até atingir o ponto **P24**, de coordenadas **N 9.724.390,29m** e **E 576.908,55m**; deste segue com azimute de 16°06'48" e distância de 154,91m,



PREFEITURA DE SÃO LUÍS

SECRETARIA MUNICIPAL DE GOVERNO

MINUTA DE ANTEPROJETO DE LEI Nº _____ DE _____ DE 2019

confrontando com terras de , até atingir o ponto **P25**, de coordenadas **N 9.724.539,12m** e **E 576.951,54m**; deste segue com azimute de $29^{\circ}11'51''$ e distância de 128,81m, confrontando com terras de , até atingir o ponto **P26**, de coordenadas **N 9.724.651,57m** e **E 577.014,38m**; deste segue com azimute de $29^{\circ}14'56''$ e distância de 189,53m, confrontando com terras de , até atingir o ponto **P27**, de coordenadas **N 9.724.816,93m** e **E 577.106,98m**; deste segue com azimute de $30^{\circ}48'05''$ e distância de 66,37m, confrontando com terras de , até atingir o ponto **P28**, de coordenadas **N 9.724.873,94m** e **E 577.140,97m**; deste segue com azimute de $351^{\circ}05'06''$ e distância de 5,90m, confrontando com terras de , até atingir o ponto **P29**, de coordenadas **N 9.724.879,77m** e **E 577.140,06m**; deste segue com azimute de $355^{\circ}14'11''$ e distância de 39,83m, confrontando com terras de , até atingir o ponto **P30**, de coordenadas **N 9.724.919,46m** e **E 577.136,75m**; deste segue com azimute de $356^{\circ}38'01''$ e distância de 41,87m, confrontando com terras de , até atingir o ponto **P31**, de coordenadas **N 9.724.961,25m** e **E 577.134,29m**; deste segue com azimute de $318^{\circ}41'26''$ e distância de 11,27m, confrontando com terras de , até atingir o ponto **P32**, de coordenadas **N 9.724.969,72m** e **E 577.126,85m**; deste segue com azimute de $4^{\circ}58'12''$ e distância de 17,01m, confrontando com terras de , até atingir o ponto **P33**, de coordenadas **N 9.724.986,67m** e **E 577.128,32m**; deste segue com azimute de $355^{\circ}17'32''$ e distância de 31,43m, confrontando com terras de , até atingir o ponto **P34**, de coordenadas **N 9.725.017,99m** e **E 577.125,74m**; deste segue com azimute de $295^{\circ}38'27''$ e distância de 20,44m, confrontando com terras de , até atingir o ponto **P35**, de coordenadas **N 9.725.026,83m** e **E 577.107,32m**; deste segue com azimute de $330^{\circ}15'15''$ e distância de 17,82m, confrontando com terras de , até atingir o ponto **P36**, de coordenadas **N 9.725.042,31m** e **E 577.098,48m**; deste segue com azimute de $24^{\circ}46'22''$ e distância de 10,55m, confrontando com terras de , até atingir o ponto **P37**, de coordenadas **N 9.725.051,89m** e **E 577.102,90m**; deste segue com azimute de $117^{\circ}33'13''$ e distância de 19,12m, confrontando com terras de , até atingir o ponto **P38**, de coordenadas **N 9.725.043,04m** e **E 577.119,85m**; deste segue com azimute de $79^{\circ}23'01''$ e distância de 12,00m, confrontando com terras de , até atingir o ponto **P39**, de coordenadas **N 9.725.045,26m** e **E 577.131,64m**; deste segue com azimute de $18^{\circ}26'03''$ e distância de 27,96m, confrontando com terras de , até atingir o ponto **P40**, de coordenadas **N 9.725.071,79m** e **E 577.140,48m**; deste segue com azimute de $59^{\circ}02'16''$ e distância de 25,78m, confrontando com terras de , até atingir o ponto **P41**, de coordenadas **N 9.725.085,05m** e **E 577.162,59m**; deste segue com azimute de $79^{\circ}30'25''$ e distância de 15,57m, confrontando com terras de , até atingir o ponto **P42**, de coordenadas **N 9.725.087,88m** e **E 577.177,90m**; deste segue com azimute de $49^{\circ}38'08''$ e distância de 71,87m, confrontando com terras de , até atingir o ponto **P43**, de coordenadas **N 9.725.134,43m** e **E 577.232,66m**; deste segue com azimute de $90^{\circ}00'00''$ e distância de 8,33m, confrontando com terras de , até atingir o ponto **P44**, de coordenadas **N 9.725.134,43m** e **E 577.240,99m**; deste segue com azimute de $60^{\circ}48'14''$ e distância de 24,15m, confrontando com terras de , até atingir o ponto **P45**, de coordenadas **N 9.725.146,21m** e **E 577.262,07m**; deste segue com azimute de $150^{\circ}45'03''$ e distância de 13,50m, confrontando com terras de , até atingir o ponto **P46**, de coordenadas **N 9.725.134,43m** e **E 577.268,67m**; deste segue com azimute de $90^{\circ}00'00''$ e distância de 23,63m, confrontando com terras de , até atingir o ponto **P47**, de coordenadas **N 9.725.134,43m** e **E 577.292,30m**; deste segue com azimute de $49^{\circ}32'23''$ e distância de 32,92m, confrontando com terras de , até atingir o ponto **P48**, de coordenadas **N 9.725.155,79m** e **E 577.317,34m**; deste segue com azimute de $98^{\circ}55'49''$ e distância de 52,22m, confrontando com terras de , até atingir o ponto **P49**, de coordenadas **N 9.725.147,69m** e **E 577.368,93m**; deste segue com azimute de $80^{\circ}25'32''$ e distância de 25,24m, confrontando com terras de , até atingir o ponto **P50**, de coordenadas **N 9.725.151,88m** e **E 577.393,81m**; deste segue com azimute de $65^{\circ}46'20''$ e distância de 30,01m, confrontando com terras de , até atingir o ponto **P51**, de coordenadas **N 9.725.164,20m** e **E 577.421,18m**; deste segue com azimute de $62^{\circ}14'29''$ e distância de 71,01m, confrontando com terras de , até atingir o ponto **P52**, de coordenadas **N 9.725.197,27m** e **E 577.484,02m**; deste segue com azimute de $83^{\circ}02'49''$ e distância de 136,60m, confrontando com terras de , até atingir o ponto **P53**, de coordenadas **N 9.725.213,81m** e **E 577.619,62m**; deste segue com azimute de $60^{\circ}15'18''$ e distância de 79,99m, confrontando com terras de , até atingir o ponto **P54**, de coordenadas **N 9.725.253,50m** e **E 577.689,07m**; deste segue com azimute de $51^{\circ}00'32''$ e distância de 89,36m, confrontando com terras de , até atingir o ponto **P55**, de coordenadas **N 9.725.309,72m** e **E 577.758,52m**; deste segue com azimute de $68^{\circ}44'58''$ e distância de 63,87m, confrontando com terras de , até atingir o ponto **P56**, de coordenadas **N 9.725.332,87m** e **E 577.818,05m**; deste segue com azimute de $149^{\circ}53'50''$ e distância de 57,96m, confrontando com terras de , até atingir o ponto **P57**, de coordenadas **N 9.725.282,72m** e **E 577.847,12m**; deste segue com azimute de $77^{\circ}20'48''$ e distância de 4,22m, confrontando com terras de , até atingir o ponto **P58**, de coordenadas **N 9.725.283,65m** e **E 577.851,24m**; deste segue com azimute de $92^{\circ}02'45''$ e distância de 20,65m, confrontando com terras de , até atingir o ponto **P59**, de coordenadas **N 9.725.282,91m** e **E 577.871,87m**; deste segue com azimute de $59^{\circ}44'44''$ e distância de 20,47m, confrontando com terras de , até atingir o ponto **P60**, de coordenadas **N 9.725.293,23m** e **E 577.889,56m**; deste segue com azimute de $56^{\circ}58'38''$ e distância de 17,58m, confrontando com terras de , até atingir o ponto **P61**, de coordenadas **N 9.725.302,81m** e **E 577.904,30m**; deste



PREFEITURA DE SÃO LUÍS

SECRETARIA MUNICIPAL DE GOVERNO

MINUTA DE ANTEPROJETO DE LEI Nº _____ DE _____ DE 2019

segue com azimute de 73°13'00" e distância de 24,25m, confrontando com terras de , até atingir o ponto **P62**, de coordenadas **N 9.725.309,81m** e **E 577.927,51m**; deste segue com azimute de 160°25'40" e distância de 35,19m, confrontando com terras de , até atingir o ponto **P63**, de coordenadas **N 9.725.276,65m** e **E 577.939,30m**; deste segue com azimute de 101°00'16" e distância de 27,03m, confrontando com terras de , até atingir o ponto **P64**, de coordenadas **N 9.725.271,49m** e **E 577.965,83m**; deste segue com azimute de 94°00'47" e distância de 42,11m, confrontando com terras de , até atingir o ponto **P65**, de coordenadas **N 9.725.268,54m** e **E 578.007,84m**; deste segue com azimute de 132°21'31" e distância de 33,91m, confrontando com terras de , até atingir o ponto **P66**, de coordenadas **N 9.725.245,70m** e **E 578.032,89m**; deste segue com azimute de 111°09'40" e distância de 24,50m, confrontando com terras de , até atingir o ponto **P67**, de coordenadas **N 9.725.236,85m** e **E 578.055,74m**; deste segue com azimute de 93°28'07" e distância de 24,36m, confrontando com terras de , até atingir o ponto **P68**, de coordenadas **N 9.725.235,38m** e **E 578.080,05m**; deste segue com azimute de 115°38'26" e distância de 20,44m, confrontando com terras de , até atingir o ponto **P69**, de coordenadas **N 9.725.226,54m** e **E 578.098,48m**; deste segue com azimute de 98°27'18" e distância de 55,13m, confrontando com terras de , até atingir o ponto **P70**, de coordenadas **N 9.725.218,43m** e **E 578.153,01m**; deste segue com azimute de 96°00'30" e distância de 42,24m, confrontando com terras de , até atingir o ponto **P71**, de coordenadas **N 9.725.214,01m** e **E 578.195,01m**; deste segue com azimute de 98°34'09" e distância de 54,40m, confrontando com terras de , até atingir o ponto **P72**, de coordenadas **N 9.725.205,90m** e **E 578.248,81m**; deste segue com azimute de 85°36'08" e distância de 38,43m, confrontando com terras de , até atingir o ponto **P73**, de coordenadas **N 9.725.208,85m** e **E 578.287,13m**; deste segue com azimute de 97°30'23" e distância de 47,94m, confrontando com terras de , até atingir o ponto **P74**, de coordenadas **N 9.725.202,59m** e **E 578.334,66m**; deste segue com azimute de 96°37'59" e distância de 31,90m, confrontando com terras de , até atingir o ponto **P75**, de coordenadas **N 9.725.198,90m** e **E 578.366,35m**; deste segue com azimute de 111°48'05" e distância de 39,68m, confrontando com terras de , até atingir o ponto **P76**, de coordenadas **N 9.725.184,17m** e **E 578.403,19m**; deste segue com azimute de 108°07'21" e distância de 42,65m, confrontando com terras de , até atingir o ponto **P77**, de coordenadas **N 9.725.170,90m** e **E 578.443,72m**; deste segue com azimute de 95°23'24" e distância de 39,23m, confrontando com terras de , até atingir o ponto **P78**, de coordenadas **N 9.725.167,21m** e **E 578.482,78m**; deste segue com azimute de 99°19'24" e distância de 50,03m, confrontando com terras de , até atingir o ponto **P79**, de coordenadas **N 9.725.159,11m** e **E 578.532,15m**; deste segue com azimute de 93°54'00" e distância de 65,00m, confrontando com terras de , até atingir o ponto **P80**, de coordenadas **N 9.725.154,69m** e **E 578.597,00m**; deste segue com azimute de 89°12'15" e distância de 53,06m, confrontando com terras de , até atingir o ponto **P81**, de coordenadas **N 9.725.155,42m** e **E 578.650,06m**; deste segue com azimute de 87°35'40" e distância de 43,89m, confrontando com terras de , até atingir o ponto **P82**, de coordenadas **N 9.725.157,27m** e **E 578.693,91m**; deste segue com azimute de 95°19'32" e distância de 87,33m, confrontando com terras de , até atingir o ponto **P83**, de coordenadas **N 9.725.149,16m** e **E 578.780,86m**; deste segue com azimute de 90°58'46" e distância de 86,23m, confrontando com terras de , até atingir o ponto **P84**, de coordenadas **N 9.725.147,69m** e **E 578.867,08m**; deste segue com azimute de 92°51'43" e distância de 73,78m, confrontando com terras de , até atingir o ponto **P85**, de coordenadas **N 9.725.144,00m** e **E 578.940,77m**; deste segue com azimute de 82°05'38" e distância de 26,78m, confrontando com terras de , até atingir o ponto **P86**, de coordenadas **N 9.725.147,69m** e **E 578.967,30m**; deste segue com azimute de 94°32'52" e distância de 65,05m, confrontando com terras de , até atingir o ponto **P87**, de coordenadas **N 9.725.142,53m** e **E 579.032,15m**; deste segue com azimute de 96°43'37" e distância de 72,35m, confrontando com terras de , até atingir o ponto **P88**, de coordenadas **N 9.725.134,05m** e **E 579.104,00m**; deste segue com azimute de 84°03'09" e distância de 35,56m, confrontando com terras de , até atingir o ponto **P89**, de coordenadas **N 9.725.137,74m** e **E 579.139,37m**; deste segue com azimute de 71°06'50" e distância de 29,60m, confrontando com terras de , até atingir o ponto **P90**, de coordenadas **N 9.725.147,32m** e **E 579.167,38m**; deste segue com azimute de 79°49'31" e distância de 29,20m, confrontando com terras de , até atingir o ponto **P91**, de coordenadas **N 9.725.152,48m** e **E 579.196,12m**; deste segue com azimute de 93°54'03" e distância de 32,50m, confrontando com terras de , até atingir o ponto **P92**, de coordenadas **N 9.725.150,27m** e **E 579.228,54m**; deste segue com azimute de 102°38'00" e distância de 43,80m, confrontando com terras de , até atingir o ponto **P93**, de coordenadas **N 9.725.140,69m** e **E 579.271,28m**; deste segue com azimute de 87°59'25" e distância de 42,03m, confrontando com terras de , até atingir o ponto **P94**, de coordenadas **N 9.725.142,16m** e **E 579.313,29m**; deste segue com azimute de 84°59'11" e distância de 42,17m, confrontando com terras de , até atingir o ponto **P95**, de coordenadas **N 9.725.145,85m** e **E 579.355,29m**; deste segue com azimute de 58°23'40" e distância de 11,25m, confrontando com terras de , até atingir o ponto **P96**, de coordenadas **N 9.725.151,74m** e **E 579.364,87m**; deste segue com azimute de 91°32'54" e distância de 27,28m, confrontando com terras de , até atingir o ponto **P97**, de coordenadas **N 9.725.151,00m** e **E 579.392,14m**; deste segue com azimute de 92°23'10" e distância de 17,70m, confrontando com terras de , até atingir o ponto **P98**, de



PREFEITURA DE SÃO LUÍS

SECRETARIA MUNICIPAL DE GOVERNO

MINUTA DE ANTEPROJETO DE LEI Nº _____ DE _____ DE 2019

coordenadas N 9.725.150,27m e E 579.409,82m; deste segue com azimute de 107°44'36" e distância de 19,34m, confrontando com terras de , até atingir o ponto P99, de coordenadas N 9.725.144,37m e E 579.428,25m; deste segue com azimute de 85°03'40" e distância de 29,96m, confrontando com terras de , até atingir o ponto P100, de coordenadas N 9.725.146,95m e E 579.458,09m; deste segue com azimute de 72°12'56" e distância de 41,02m, confrontando com terras de , até atingir o ponto P101, de coordenadas N 9.725.159,48m e E 579.497,15m; deste segue com azimute de 82°43'33" e distância de 34,92m, confrontando com terras de , até atingir o ponto P102, de coordenadas N 9.725.163,90m e E 579.531,78m; deste segue com azimute de 94°39'58" e distância de 36,23m, confrontando com terras de , até atingir o ponto P103, de coordenadas N 9.725.160,95m e E 579.567,89m; deste segue com azimute de 107°01'15" e distância de 37,76m, confrontando com terras de , até atingir o ponto P104, de coordenadas N 9.725.149,90m e E 579.604,00m; deste segue com azimute de 90°00'00" e distância de 70,01m, confrontando com terras de , até atingir o ponto P105, de coordenadas N 9.725.149,90m e E 579.674,01m; deste segue com azimute de 91°14'44" e distância de 101,72m, confrontando com terras de , até atingir o ponto P106, de coordenadas N 9.725.147,69m e E 579.775,70m; deste segue com azimute de 79°09'37" e distância de 35,26m, confrontando com terras de , até atingir o ponto P107, de coordenadas N 9.725.154,32m e E 579.810,34m; deste segue com azimute de 93°37'16" e distância de 29,17m, confrontando com terras de , até atingir o ponto P108, de coordenadas N 9.725.152,48m e E 579.839,45m; deste segue com azimute de 87°50'19" e distância de 39,08m, confrontando com terras de , até atingir o ponto P109, de coordenadas N 9.725.153,95m e E 579.878,50m; deste segue com azimute de 84°26'51" e distância de 53,31m, confrontando com terras de , até atingir o ponto P110, de coordenadas N 9.725.159,11m e E 579.931,56m; deste segue com azimute de 82°45'44" e distância de 46,80m, confrontando com terras de , até atingir o ponto P111, de coordenadas N 9.725.165,01m e E 579.977,99m; deste segue com azimute de 82°44'51" e distância de 40,86m, confrontando com terras de , até atingir o ponto P112, de coordenadas N 9.725.170,16m e E 580.018,52m; deste segue com azimute de 65°51'16" e distância de 23,42m, confrontando com terras de , até atingir o ponto P113, de coordenadas N 9.725.179,74m e E 580.039,89m; deste segue com azimute de 92°25'11" e distância de 52,37m, confrontando com terras de , até atingir o ponto P114, de coordenadas N 9.725.177,53m e E 580.092,21m; deste segue com azimute de 83°17'22" e distância de 37,84m, confrontando com terras de , até atingir o ponto P115, de coordenadas N 9.725.181,95m e E 580.129,79m; deste segue com azimute de 84°57'25" e distância de 25,15m, confrontando com terras de , até atingir o ponto P116, de coordenadas N 9.725.184,17m e E 580.154,85m; deste segue com azimute de 99°01'13" e distância de 47,01m, confrontando com terras de , até atingir o ponto P117, de coordenadas N 9.725.176,80m e E 580.201,27m; deste segue com azimute de 92°43'33" e distância de 38,73m, confrontando com terras de , até atingir o ponto P118, de coordenadas N 9.725.174,95m e E 580.239,96m; deste segue com azimute de 87°40'42" e distância de 54,58m, confrontando com terras de , até atingir o ponto P119, de coordenadas N 9.725.177,16m e E 580.294,49m; deste segue com azimute de 88°05'26" e distância de 44,24m, confrontando com terras de , até atingir o ponto P120, de coordenadas N 9.725.178,64m e E 580.338,71m; deste segue com azimute de 92°39'48" e distância de 63,44m, confrontando com terras de , até atingir o ponto P121, de coordenadas N 9.725.175,69m e E 580.402,08m; deste segue com azimute de 92°16'22" e distância de 92,92m, confrontando com terras de , até atingir o ponto P122, de coordenadas N 9.725.172,01m e E 580.494,93m; deste segue com azimute de 84°37'22" e distância de 62,92m, confrontando com terras de , até atingir o ponto P123, de coordenadas N 9.725.177,90m e E 580.557,57m; deste segue com azimute de 78°26'48" e distância de 68,07m, confrontando com terras de , até atingir o ponto P124, de coordenadas N 9.725.191,53m e E 580.624,26m; deste segue com azimute de 81°25'00" e distância de 39,50m, confrontando com terras de , até atingir o ponto P125, de coordenadas N 9.725.197,43m e E 580.663,32m; deste segue com azimute de 90°00'00" e distância de 41,27m, confrontando com terras de , até atingir o ponto P126, de coordenadas N 9.725.197,43m e E 580.704,59m; deste segue com azimute de 80°56'32" e distância de 51,49m, confrontando com terras de , até atingir o ponto P127, de coordenadas N 9.725.205,53m e E 580.755,43m; deste segue com azimute de 80°04'25" e distância de 59,85m, confrontando com terras de , até atingir o ponto P128, de coordenadas N 9.725.215,85m e E 580.814,39m; deste segue com azimute de 80°02'59" e distância de 42,65m, confrontando com terras de , até atingir o ponto P129, de coordenadas N 9.725.223,22m e E 580.856,39m; deste segue com azimute de 85°58'17" e distância de 52,45m, confrontando com terras de , até atingir o ponto P130, de coordenadas N 9.725.226,91m e E 580.908,71m; deste segue com azimute de 76°29'57" e distância de 162,56m, confrontando com terras de , até atingir o ponto P131, de coordenadas N 9.725.264,86m e E 581.066,78m; deste segue com azimute de 84°09'39" e distância de 50,46m, confrontando com terras de , até atingir o ponto P132, de coordenadas N 9.725.269,99m e E 581.116,99m; deste segue com azimute de 69°16'28" e distância de 30,02m, confrontando com terras de , até atingir o ponto P133, de coordenadas N 9.725.280,61m e E 581.145,06m; deste segue com azimute de 61°12'48" e distância de 179,89m, confrontando com terras de , até atingir o ponto P134, de coordenadas N 9.725.367,24m e E 581.302,72m; deste segue com azimute de 32°00'19" e distância de 13,44m,



PREFEITURA DE SÃO LUÍS

SECRETARIA MUNICIPAL DE GOVERNO

MINUTA DE ANTEPROJETO DE LEI Nº _____ DE _____ DE 2019

confrontando com terras de , até atingir o ponto **P135**, de coordenadas **N 9.725.378,64m** e **E 581.309,85m**; deste segue com azimute de $356^{\circ}11'08''$ e distância de 14,84m, confrontando com terras de , até atingir o ponto **P136**, de coordenadas **N 9.725.393,45m** e **E 581.308,86m**; deste segue com azimute de $20^{\circ}43'33''$ e distância de 29,15m, confrontando com terras de , até atingir o ponto **P137**, de coordenadas **N 9.725.420,71m** e **E 581.319,18m**; deste segue com azimute de $68^{\circ}11'53''$ e distância de 23,81m, confrontando com terras de , até atingir o ponto **P138**, de coordenadas **N 9.725.429,56m** e **E 581.341,29m**; deste segue com azimute de $27^{\circ}17'59''$ e distância de 25,71m, confrontando com terras de , até atingir o ponto **P139**, de coordenadas **N 9.725.452,40m** e **E 581.353,08m**; deste segue com azimute de $48^{\circ}34'35''$ e distância de 16,71m, confrontando com terras de , até atingir o ponto **P140**, de coordenadas **N 9.725.463,46m** e **E 581.365,60m**; deste segue com azimute de $49^{\circ}53'59''$ e distância de 18,30m, confrontando com terras de , até atingir o ponto **P141**, de coordenadas **N 9.725.475,25m** e **E 581.379,61m**; deste segue com azimute de $86^{\circ}37'59''$ e distância de 25,10m, confrontando com terras de , até atingir o ponto **P142**, de coordenadas **N 9.725.476,72m** e **E 581.404,66m**; deste segue com azimute de $58^{\circ}12'02''$ e distância de 9,65m, confrontando com terras de , até atingir o ponto **P143**, de coordenadas **N 9.725.481,81m** e **E 581.412,86m**; deste segue com azimute de $36^{\circ}31'44''$ e distância de 65,72m, confrontando com terras de , até atingir o ponto **P144**, de coordenadas **N 9.725.534,62m** e **E 581.451,98m**; deste segue com azimute de $43^{\circ}09'09''$ e distância de 116,06m, confrontando com terras de , até atingir o ponto **P145**, de coordenadas **N 9.725.619,28m** e **E 581.531,36m**; deste segue com azimute de $52^{\circ}01'42''$ e distância de 137,61m, confrontando com terras de , até atingir o ponto **P146**, de coordenadas **N 9.725.703,95m** e **E 581.639,83m**; deste segue com azimute de $73^{\circ}48'39''$ e distância de 8,30m, confrontando com terras de , até atingir o ponto **P147**, de coordenadas **N 9.725.706,26m** e **E 581.647,81m**; deste segue com azimute de $50^{\circ}53'59''$ e distância de 12,86m, confrontando com terras de , até atingir o ponto **P148**, de coordenadas **N 9.725.714,38m** e **E 581.657,79m**; deste segue com azimute de $100^{\circ}37'17''$ e distância de 11,10m, confrontando com terras de , até atingir o ponto **P149**, de coordenadas **N 9.725.712,33m** e **E 581.668,70m**; deste segue com azimute de $73^{\circ}48'39''$ e distância de 54,37m, confrontando com terras de , até atingir o ponto **P150**, de coordenadas **N 9.725.727,49m** e **E 581.720,92m**; deste segue com azimute de $68^{\circ}57'48''$ e distância de 16,85m, confrontando com terras de , até atingir o ponto **P151**, de coordenadas **N 9.725.733,54m** e **E 581.736,64m**; deste segue com azimute de $64^{\circ}21'31''$ e distância de 20,44m, confrontando com terras de , até atingir o ponto **P152**, de coordenadas **N 9.725.742,38m** e **E 581.755,06m**; deste segue com azimute de $98^{\circ}44'49''$ e distância de 19,39m, confrontando com terras de , até atingir o ponto **P153**, de coordenadas **N 9.725.739,43m** e **E 581.774,22m**; deste segue com azimute de $74^{\circ}03'10''$ e distância de 16,09m, confrontando com terras de , até atingir o ponto **P154**, de coordenadas **N 9.725.743,85m** e **E 581.789,70m**; deste segue com azimute de $86^{\circ}37'59''$ e distância de 25,10m, confrontando com terras de , até atingir o ponto **P155**, de coordenadas **N 9.725.745,33m** e **E 581.814,75m**; deste segue com azimute de $95^{\circ}21'23''$ e distância de 23,69m, confrontando com terras de , até atingir o ponto **P156**, de coordenadas **N 9.725.743,12m** e **E 581.838,34m**; deste segue com azimute de $90^{\circ}00'00''$ e distância de 22,84m, confrontando com terras de , até atingir o ponto **P157**, de coordenadas **N 9.725.743,12m** e **E 581.861,18m**; deste segue com azimute de $91^{\circ}13'08''$ e distância de 34,64m, confrontando com terras de , até atingir o ponto **P158**, de coordenadas **N 9.725.742,38m** e **E 581.895,82m**; deste segue com azimute de $116^{\circ}33'49''$ e distância de 16,48m, confrontando com terras de , até atingir o ponto **P159**, de coordenadas **N 9.725.735,01m** e **E 581.910,56m**; deste segue com azimute de $99^{\circ}32'41''$ e distância de 42,22m, confrontando com terras de , até atingir o ponto **P160**, de coordenadas **N 9.725.728,01m** e **E 581.952,19m**; deste segue com azimute de $109^{\circ}47'54''$ e distância de 19,58m, confrontando com terras de , até atingir o ponto **P161**, de coordenadas **N 9.725.721,38m** e **E 581.970,61m**; deste segue com azimute de $110^{\circ}51'08''$ e distância de 16,56m, confrontando com terras de , até atingir o ponto **P162**, de coordenadas **N 9.725.715,48m** e **E 581.986,09m**; deste segue com azimute de $108^{\circ}26'14''$ e distância de 23,30m, confrontando com terras de , até atingir o ponto **P163**, de coordenadas **N 9.725.708,11m** e **E 582.008,20m**; deste segue com azimute de $94^{\circ}38'03''$ e distância de 27,36m, confrontando com terras de , até atingir o ponto **P164**, de coordenadas **N 9.725.705,90m** e **E 582.035,46m**; deste segue com azimute de $84^{\circ}17'26''$ e distância de 25,25m, confrontando com terras de , até atingir o ponto **P165**, de coordenadas **N 9.725.708,41m** e **E 582.060,59m**; deste segue com azimute de $48^{\circ}21'59''$ e distância de 21,16m, confrontando com terras de , até atingir o ponto **P166**, de coordenadas **N 9.725.722,47m** e **E 582.076,40m**; deste segue com azimute de $84^{\circ}17'22''$ e distância de 65,66m, confrontando com terras de , até atingir o ponto **P167**, de coordenadas **N 9.725.729,00m** e **E 582.141,73m**; deste segue com azimute de $77^{\circ}19'10''$ e distância de 8,90m, confrontando com terras de , até atingir o ponto **P168**, de coordenadas **N 9.725.730,96m** e **E 582.150,42m**; deste segue com azimute de $81^{\circ}34'26''$ e distância de 40,23m, confrontando com terras de , até atingir o ponto **P169**, de coordenadas **N 9.725.736,85m** e **E 582.190,22m**; deste segue com azimute de $90^{\circ}00'00''$ e distância de 35,71m, confrontando com terras de , até atingir o ponto **P170**, de coordenadas **N 9.725.736,85m** e **E 582.225,93m**; deste segue com azimute de $85^{\circ}01'49''$ e distância de 78,31m, confrontando com terras de , até atingir o ponto **P171**, de coordenadas **N 9.725.743,64m** e **E 582.303,94m**; deste



PREFEITURA DE SÃO LUÍS

SECRETARIA MUNICIPAL DE GOVERNO

MINUTA DE ANTEPROJETO DE LEI Nº _____ DE _____ DE 2019

segue com azimute de 86°43'46" e distância de 92,76m, confrontando com terras de , até atingir o ponto **P172**, de coordenadas **N 9.725.748,93m** e **E 582.396,54m**; deste segue com azimute de 114°06'08" e distância de 17,44m, confrontando com terras de , até atingir o ponto **P173**, de coordenadas **N 9.725.741,81m** e **E 582.412,46m**; deste segue com azimute de 82°19'56" e distância de 31,91m, confrontando com terras de , até atingir o ponto **P174**, de coordenadas **N 9.725.746,07m** e **E 582.444,08m**; deste segue com azimute de 88°55'08" e distância de 20,91m, confrontando com terras de , até atingir o ponto **P175**, de coordenadas **N 9.725.746,46m** e **E 582.464,98m**; deste segue com azimute de 66°22'14" e distância de 6,16m, confrontando com terras de , até atingir o ponto **P176**, de coordenadas **N 9.725.748,93m** e **E 582.470,63m**; deste segue com azimute de 70°01'01" e distância de 92,91m, confrontando com terras de , até atingir o ponto **P177**, de coordenadas **N 9.725.780,68m** e **E 582.557,94m**; deste segue com azimute de 83°39'35" e distância de 95,84m, confrontando com terras de , até atingir o ponto **P178**, de coordenadas **N 9.725.791,26m** e **E 582.653,19m**; deste segue com azimute de 115°38'28" e distância de 29,52m, confrontando com terras de , até atingir o ponto **P179**, de coordenadas **N 9.725.778,49m** e **E 582.679,80m**; deste segue com azimute de 90°00'00" e distância de 0,10m, confrontando com terras de , até atingir o ponto **P180**, de coordenadas **N 9.725.778,49m** e **E 582.679,90m**; deste segue com azimute de 66°02'02" e distância de 7,26m, confrontando com terras de , até atingir o ponto **P181**, de coordenadas **N 9.725.781,44m** e **E 582.686,53m**; deste segue com azimute de 100°47'06" e distância de 15,75m, confrontando com terras de , até atingir o ponto **P182**, de coordenadas **N 9.725.778,49m** e **E 582.702,01m**; deste segue com azimute de 89°25'14" e distância de 36,48m, confrontando com terras de , até atingir o ponto **P183**, de coordenadas **N 9.725.778,86m** e **E 582.738,48m**; deste segue com azimute de 165°57'47" e distância de 15,19m, confrontando com terras de , até atingir o ponto **P184**, de coordenadas **N 9.725.764,12m** e **E 582.742,17m**; deste segue com azimute de 90°00'00" e distância de 12,53m, confrontando com terras de , até atingir o ponto **P185**, de coordenadas **N 9.725.764,12m** e **E 582.754,69m**; deste segue com azimute de 90°00'00" e distância de 8,84m, confrontando com terras de , até atingir o ponto **P186**, de coordenadas **N 9.725.764,12m** e **E 582.763,54m**; deste segue com azimute de 107°44'37" e distância de 19,34m, confrontando com terras de , até atingir o ponto **P187**, de coordenadas **N 9.725.758,22m** e **E 582.781,96m**; deste segue com azimute de 102°59'45" e distância de 17,80m, confrontando com terras de , até atingir o ponto **P188**, de coordenadas **N 9.725.754,22m** e **E 582.799,31m**; deste segue com azimute de 90°00'00" e distância de 2,05m, confrontando com terras de , até atingir o ponto **P189**, de coordenadas **N 9.725.754,22m** e **E 582.801,36m**; deste segue com azimute de 98°52'50" e distância de 1,62m, confrontando com terras de , até atingir o ponto **P190**, de coordenadas **N 9.725.753,97m** e **E 582.802,96m**; deste segue com azimute de 84°48'18" e distância de 14,43m, confrontando com terras de , até atingir o ponto **P191**, de coordenadas **N 9.725.755,28m** e **E 582.817,33m**; deste segue com azimute de 92°07'17" e distância de 19,91m, confrontando com terras de , até atingir o ponto **P192**, de coordenadas **N 9.725.754,54m** e **E 582.837,23m**; deste segue com azimute de 95°42'32" e distância de 29,62m, confrontando com terras de , até atingir o ponto **P193**, de coordenadas **N 9.725.751,59m** e **E 582.866,71m**; deste segue com azimute de 85°14'34" e distância de 8,87m, confrontando com terras de , até atingir o ponto **P194**, de coordenadas **N 9.725.752,33m** e **E 582.875,55m**; deste segue com azimute de 115°00'50" e distância de 12,20m, confrontando com terras de , até atingir o ponto **P195**, de coordenadas **N 9.725.747,17m** e **E 582.886,60m**; deste segue com azimute de 95°04'49" e distância de 23,90m, confrontando com terras de , até atingir o ponto **P196**, de coordenadas **N 9.725.745,05m** e **E 582.910,40m**; deste segue com azimute de 80°32'16" e distância de 39,66m, confrontando com terras de , até atingir o ponto **P197**, de coordenadas **N 9.725.751,57m** e **E 582.949,52m**; deste segue com azimute de 88°18'55" e distância de 90,00m, confrontando com terras de , até atingir o ponto **P198**, de coordenadas **N 9.725.754,22m** e **E 583.039,48m**; deste segue com azimute de 104°37'15" e distância de 62,89m, confrontando com terras de , até atingir o ponto **P199**, de coordenadas **N 9.725.738,35m** e **E 583.100,34m**; deste segue com azimute de 131°38'01" e distância de 44,67m, confrontando com terras de , até atingir o ponto **P200**, de coordenadas **N 9.725.708,67m** e **E 583.133,73m**; deste segue com azimute de 68°57'48" e distância de 15,91m, confrontando com terras de , até atingir o ponto **P201**, de coordenadas **N 9.725.714,38m** e **E 583.148,58m**; deste segue com azimute de 113°57'44" e distância de 21,77m, confrontando com terras de , até atingir o ponto **P202**, de coordenadas **N 9.725.705,53m** e **E 583.168,47m**; deste segue com azimute de 93°41'31" e distância de 22,89m, confrontando com terras de , até atingir o ponto **P203**, de coordenadas **N 9.725.704,06m** e **E 583.191,32m**; deste segue com azimute de 80°07'59" e distância de 17,20m, confrontando com terras de , até atingir o ponto **P204**, de coordenadas **N 9.725.707,01m** e **E 583.208,27m**; deste segue com azimute de 86°25'24" e distância de 35,44m, confrontando com terras de , até atingir o ponto **P205**, de coordenadas **N 9.725.709,22m** e **E 583.243,64m**; deste segue com azimute de 155°13'40" e distância de 8,00m, confrontando com terras de , até atingir o ponto **P206**, de coordenadas **N 9.725.701,95m** e **E 583.246,99m**; deste segue com azimute de 86°49'13" e distância de 17,68m, confrontando com terras de , até atingir o ponto **P207**, de coordenadas **N 9.725.702,93m** e **E 583.264,64m**; deste segue com azimute de 54°47'00" e distância de 12,18m, confrontando com terras de , até atingir o ponto **P208**, de



PREFEITURA DE SÃO LUÍS

SECRETARIA MUNICIPAL DE GOVERNO

MINUTA DE ANTEPROJETO DE LEI Nº _____ DE _____ DE 2019

coordenadas N 9.725.709,96m e E 583.274,59m; deste segue com azimute de 71°34'06" e distância de 11,65m, confrontando com terras de , até atingir o ponto P209, de coordenadas N 9.725.713,64m e E 583.285,64m; deste segue com azimute de 90°00'00" e distância de 23,58m, confrontando com terras de , até atingir o ponto P210, de coordenadas N 9.725.713,64m e E 583.309,23m; deste segue com azimute de 100°47'00" e distância de 31,51m, confrontando com terras de , até atingir o ponto P211, de coordenadas N 9.725.707,75m e E 583.340,18m; deste segue com azimute de 94°40'02" e distância de 2,23m, confrontando com terras de , até atingir o ponto P212, de coordenadas N 9.725.707,56m e E 583.342,39m; deste segue com azimute de 85°19'59" e distância de 118,17m, confrontando com terras de , até atingir o ponto P213, de coordenadas N 9.725.717,18m e E 583.460,17m; deste segue com azimute de 87°47'51" e distância de 137,69m, confrontando com terras de , até atingir o ponto P214, de coordenadas N 9.725.722,47m e E 583.597,76m; deste segue com azimute de 84°25'40" e distância de 108,99m, confrontando com terras de , até atingir o ponto P215, de coordenadas N 9.725.733,05m e E 583.706,23m; deste segue com azimute de 80°57'38" e distância de 117,88m, confrontando com terras de , até atingir o ponto P216, de coordenadas N 9.725.751,57m e E 583.822,65m; deste segue com azimute de 81°34'23" e distância de 15,01m, confrontando com terras de , até atingir o ponto P217, de coordenadas N 9.725.753,77m e E 583.837,50m; deste segue com azimute de 67°45'54" e distância de 43,89m, confrontando com terras de , até atingir o ponto P218, de coordenadas N 9.725.770,38m e E 583.878,13m; deste segue com azimute de 68°46'35" e distância de 226,60m, confrontando com terras de , até atingir o ponto P219, de coordenadas N 9.725.852,42m e E 584.089,36m; deste segue com azimute de 55°13'20" e distância de 87,61m, confrontando com terras de , até atingir o ponto P220, de coordenadas N 9.725.902,39m e E 584.161,32m; deste segue com azimute de 53°44'46" e distância de 98,43m, confrontando com terras de , até atingir o ponto P221, de coordenadas N 9.725.960,60m e E 584.240,69m; deste segue com azimute de 82°52'30" e distância de 18,88m, confrontando com terras de , até atingir o ponto P222, de coordenadas N 9.725.962,94m e E 584.259,42m; deste segue com azimute de 5°29'29" e distância de 8,29m, confrontando com terras de , até atingir o ponto P223, de coordenadas N 9.725.971,19m e E 584.260,22m; deste segue com azimute de 56°49'16" e distância de 22,89m, confrontando com terras de , até atingir o ponto P224, de coordenadas N 9.725.983,72m e E 584.279,38m; deste segue com azimute de 88°05'26" e distância de 22,12m, confrontando com terras de , até atingir o ponto P225, de coordenadas N 9.725.984,46m e E 584.301,49m; deste segue com azimute de 111°02'29" e distância de 10,26m, confrontando com terras de , até atingir o ponto P226, de coordenadas N 9.725.980,77m e E 584.311,07m; deste segue com azimute de 147°43'15" e distância de 12,48m, confrontando com terras de , até atingir o ponto P227, de coordenadas N 9.725.970,22m e E 584.317,73m; deste segue com azimute de 82°52'30" e distância de 16,30m, confrontando com terras de , até atingir o ponto P228, de coordenadas N 9.725.972,25m e E 584.333,90m; deste segue com azimute de 68°37'47" e distância de 3,18m, confrontando com terras de , até atingir o ponto P229, de coordenadas N 9.725.973,40m e E 584.336,86m; deste segue com azimute de 90°00'00" e distância de 6,30m, confrontando com terras de , até atingir o ponto P230, de coordenadas N 9.725.973,40m e E 584.343,16m; deste segue com azimute de 82°52'30" e distância de 24,72m, confrontando com terras de , até atingir o ponto P231, de coordenadas N 9.725.976,47m e E 584.367,69m; deste segue com azimute de 103°45'39" e distância de 18,44m, confrontando com terras de , até atingir o ponto P232, de coordenadas N 9.725.972,08m e E 584.385,60m; deste segue com azimute de 79°41'38" e distância de 7,38m, confrontando com terras de , até atingir o ponto P233, de coordenadas N 9.725.973,40m e E 584.392,86m; deste segue com azimute de 90°00'00" e distância de 11,05m, confrontando com terras de , até atingir o ponto P234, de coordenadas N 9.725.973,40m e E 584.403,92m; deste segue com azimute de 7°07'35" e distância de 5,94m, confrontando com terras de , até atingir o ponto P235, de coordenadas N 9.725.979,30m e E 584.404,65m; deste segue com azimute de 96°00'34" e distância de 14,08m, confrontando com terras de , até atingir o ponto P236, de coordenadas N 9.725.977,82m e E 584.418,66m; deste segue com azimute de 119°14'54" e distância de 21,11m, confrontando com terras de , até atingir o ponto P237, de coordenadas N 9.725.967,51m e E 584.437,08m; deste segue com azimute de 98°36'59" e distância de 24,60m, confrontando com terras de , até atingir o ponto P238, de coordenadas N 9.725.963,82m e E 584.461,40m; deste segue com azimute de 19°58'46" e distância de 8,63m, confrontando com terras de , até atingir o ponto P239, de coordenadas N 9.725.971,93m e E 584.464,34m; deste segue com azimute de 94°05'10" e distância de 20,69m, confrontando com terras de , até atingir o ponto P240, de coordenadas N 9.725.970,46m e E 584.484,98m; deste segue com azimute de 105°45'04" e distância de 29,86m, confrontando com terras de , até atingir o ponto P241, de coordenadas N 9.725.962,35m e E 584.513,72m; deste segue com azimute de 95°34'22" e distância de 30,36m, confrontando com terras de , até atingir o ponto P242, de coordenadas N 9.725.959,40m e E 584.543,93m; deste segue com azimute de 108°25'49" e distância de 9,32m, confrontando com terras de , até atingir o ponto P243, de coordenadas N 9.725.956,46m e E 584.552,78m; deste segue com azimute de 33°41'18" e distância de 10,63m, confrontando com terras de , até atingir o ponto P244, de coordenadas N 9.725.965,30m e E 584.558,67m; deste segue com azimute de 100°14'38" e distância de 31,08m,



PREFEITURA DE SÃO LUÍS

SECRETARIA MUNICIPAL DE GOVERNO

MINUTA DE ANTEPROJETO DE LEI Nº _____ DE _____ DE 2019

confrontando com terras de , até atingir o ponto **P245**, de coordenadas **N 9.725.959,77m** e **E 584.589,25m**; deste segue com azimute de **51°20'29"** e distância de **14,16m**, confrontando com terras de , até atingir o ponto **P246**, de coordenadas **N 9.725.968,61m** e **E 584.600,31m**; deste segue com azimute de **79°56'22"** e distância de **46,40m**, confrontando com terras de , até atingir o ponto **P247**, de coordenadas **N 9.725.976,72m** e **E 584.645,99m**; deste segue com azimute de **78°26'25"** e distância de **33,10m**, confrontando com terras de , até atingir o ponto **P248**, de coordenadas **N 9.725.983,35m** e **E 584.678,42m**; deste segue com azimute de **71°04'32"** e distância de **17,42m**, confrontando com terras de , até atingir o ponto **P249**, de coordenadas **N 9.725.989,00m** e **E 584.694,90m**; deste segue com azimute de **51°34'55"** e distância de **1,12m**, confrontando com terras de , até atingir o ponto **P250**, de coordenadas **N 9.725.989,70m** e **E 584.695,78m**; deste segue com azimute de **82°24'19"** e distância de **1,91m**, confrontando com terras de , até atingir o ponto **P251**, de coordenadas **N 9.725.989,95m** e **E 584.697,67m**; deste segue com azimute de **71°04'32"** e distância de **6,92m**, confrontando com terras de , até atingir o ponto **P252**, de coordenadas **N 9.725.992,19m** e **E 584.704,21m**; deste segue com azimute de **77°23'27"** e distância de **57,39m**, confrontando com terras de , até atingir o ponto **P253**, de coordenadas **N 9.726.004,72m** e **E 584.760,22m**; deste segue com azimute de **57°59'40"** e distância de **20,86m**, confrontando com terras de , até atingir o ponto **P254**, de coordenadas **N 9.726.015,78m** e **E 584.777,90m**; deste segue com azimute de **74°21'31"** e distância de **19,13m**, confrontando com terras de , até atingir o ponto **P255**, de coordenadas **N 9.726.020,94m** e **E 584.796,33m**; deste segue com azimute de **84°48'18"** e distância de **32,56m**, confrontando com terras de , até atingir o ponto **P256**, de coordenadas **N 9.726.023,88m** e **E 584.828,75m**; deste segue com azimute de **129°17'19"** e distância de **10,47m**, confrontando com terras de , até atingir o ponto **P257**, de coordenadas **N 9.726.017,25m** e **E 584.836,86m**; deste segue com azimute de **71°33'53"** e distância de **27,96m**, confrontando com terras de , até atingir o ponto **P258**, de coordenadas **N 9.726.026,09m** e **E 584.863,39m**; deste segue com azimute de **61°23'32"** e distância de **9,23m**, confrontando com terras de , até atingir o ponto **P259**, de coordenadas **N 9.726.030,51m** e **E 584.871,49m**; deste segue com azimute de **77°54'13"** e distância de **21,10m**, confrontando com terras de , até atingir o ponto **P260**, de coordenadas **N 9.726.034,94m** e **E 584.892,13m**; deste segue com azimute de **91°18'07"** e distância de **32,43m**, confrontando com terras de , até atingir o ponto **P261**, de coordenadas **N 9.726.034,20m** e **E 584.924,55m**; deste segue com azimute de **91°38'12"** e distância de **12,49m**, confrontando com terras de , até atingir o ponto **P262**, de coordenadas **N 9.726.033,84m** e **E 584.937,04m**; deste segue com azimute de **74°26'19"** e distância de **131,33m**, confrontando com terras de , até atingir o ponto **P263**, de coordenadas **N 9.726.069,07m** e **E 585.063,55m**; deste segue com azimute de **90°00'00"** e distância de **113,25m**, confrontando com terras de , até atingir o ponto **P264**, de coordenadas **N 9.726.069,07m** e **E 585.176,80m**; deste segue com azimute de **48°48'52"** e distância de **8,03m**, confrontando com terras de , até atingir o ponto **P265**, de coordenadas **N 9.726.074,36m** e **E 585.182,84m**; deste segue com azimute de **10°18'22"** e distância de **8,24m**, confrontando com terras de , até atingir o ponto **P266**, de coordenadas **N 9.726.082,47m** e **E 585.184,31m**; deste segue com azimute de **78°41'23"** e distância de **37,57m**, confrontando com terras de , até atingir o ponto **P267**, de coordenadas **N 9.726.089,84m** e **E 585.221,16m**; deste segue com azimute de **91°47'24"** e distância de **23,59m**, confrontando com terras de , até atingir o ponto **P268**, de coordenadas **N 9.726.089,10m** e **E 585.244,74m**; deste segue com azimute de **82°52'27"** e distância de **23,76m**, confrontando com terras de , até atingir o ponto **P269**, de coordenadas **N 9.726.092,05m** e **E 585.268,32m**; deste segue com azimute de **135°00'03"** e distância de **10,42m**, confrontando com terras de , até atingir o ponto **P270**, de coordenadas **N 9.726.084,68m** e **E 585.275,69m**; deste segue com azimute de **56°18'39"** e distância de **15,94m**, confrontando com terras de , até atingir o ponto **P271**, de coordenadas **N 9.726.093,52m** e **E 585.288,96m**; deste segue com azimute de **116°34'02"** e distância de **9,89m**, confrontando com terras de , até atingir o ponto **P272**, de coordenadas **N 9.726.089,10m** e **E 585.297,80m**; deste segue com azimute de **45°00'00"** e distância de **14,59m**, confrontando com terras de , até atingir o ponto **P273**, de coordenadas **N 9.726.099,42m** e **E 585.308,12m**; deste segue com azimute de **94°53'59"** e distância de **25,89m**, confrontando com terras de , até atingir o ponto **P274**, de coordenadas **N 9.726.097,21m** e **E 585.333,91m**; deste segue com azimute de **134°59'58"** e distância de **11,98m**, confrontando com terras de , até atingir o ponto **P275**, de coordenadas **N 9.726.088,73m** e **E 585.342,38m**; deste segue com azimute de **67°10'07"** e distância de **15,19m**, confrontando com terras de , até atingir o ponto **P276**, de coordenadas **N 9.726.094,63m** e **E 585.356,38m**; deste segue com azimute de **70°58'29"** e distância de **22,61m**, confrontando com terras de , até atingir o ponto **P277**, de coordenadas **N 9.726.102,00m** e **E 585.377,76m**; deste segue com azimute de **73°17'55"** e distância de **15,39m**, confrontando com terras de , até atingir o ponto **P278**, de coordenadas **N 9.726.106,42m** e **E 585.392,49m**; deste segue com azimute de **123°41'29"** e distância de **15,94m**, confrontando com terras de , até atingir o ponto **P279**, de coordenadas **N 9.726.097,57m** e **E 585.405,76m**; deste segue com azimute de **55°00'30"** e distância de **17,99m**, confrontando com terras de , até atingir o ponto **P280**, de coordenadas **N 9.726.107,89m** e **E 585.420,50m**; deste segue com azimute de **99°05'28"** e distância de **18,66m**, confrontando com terras de , até atingir o ponto **P281**, de coordenadas **N 9.726.104,94m** e **E 585.438,92m**; deste



PREFEITURA DE SÃO LUÍS

SECRETARIA MUNICIPAL DE GOVERNO

MINUTA DE ANTEPROJETO DE LEI Nº _____ DE _____ DE 2019

segue com azimute de 55°29'26" e distância de 14,31m, confrontando com terras de , até atingir o ponto **P282**, de coordenadas **N 9.726.113,05m** e **E 585.450,71m**; deste segue com azimute de 112°22'39" e distância de 13,55m, confrontando com terras de , até atingir o ponto **P283**, de coordenadas **N 9.726.107,89m** e **E 585.463,24m**; deste segue com azimute de 76°22'26" e distância de 25,02m, confrontando com terras de , até atingir o ponto **P284**, de coordenadas **N 9.726.113,79m** e **E 585.487,56m**; deste segue com azimute de 103°37'32" e distância de 25,02m, confrontando com terras de , até atingir o ponto **P285**, de coordenadas **N 9.726.107,89m** e **E 585.511,87m**; deste segue com azimute de 52°41'49" e distância de 19,45m, confrontando com terras de , até atingir o ponto **P286**, de coordenadas **N 9.726.119,68m** e **E 585.527,35m**; deste segue com azimute de 92°17'27" e distância de 18,44m, confrontando com terras de , até atingir o ponto **P287**, de coordenadas **N 9.726.118,95m** e **E 585.545,77m**; deste segue com azimute de 118°26'37" e distância de 9,26m, confrontando com terras de , até atingir o ponto **P288**, de coordenadas **N 9.726.114,53m** e **E 585.553,91m**; deste segue com azimute de 74°13'09" e distância de 76,07m, confrontando com terras de , até atingir o ponto **P289**, de coordenadas **N 9.726.135,22m** e **E 585.627,11m**; deste segue com azimute de 79°06'52" e distância de 140,10m, confrontando com terras de , até atingir o ponto **P290**, de coordenadas **N 9.726.161,68m** e **E 585.764,70m**; deste segue com azimute de 80°32'16" e distância de 160,94m, confrontando com terras de , até atingir o ponto **P291**, de coordenadas **N 9.726.188,14m** e **E 585.923,45m**; deste segue com azimute de 81°38'03" e distância de 63,84m, confrontando com terras de , até atingir o ponto **P292**, de coordenadas **N 9.726.197,43m** e **E 585.986,61m**; deste segue com azimute de 28°51'20" e distância de 22,62m, confrontando com terras de , até atingir o ponto **P293**, de coordenadas **N 9.726.217,24m** e **E 585.997,53m**; deste segue com azimute de 70°54'23" e distância de 72,80m, confrontando com terras de , até atingir o ponto **P294**, de coordenadas **N 9.726.241,05m** e **E 586.066,32m**; deste segue com azimute de 63°26'06" e distância de 82,83m, confrontando com terras de , até atingir o ponto **P295**, de coordenadas **N 9.726.278,10m** e **E 586.140,41m**; deste segue com azimute de 71°57'57" e distância de 119,65m, confrontando com terras de , até atingir o ponto **P296**, de coordenadas **N 9.726.315,14m** e **E 586.254,18m**; deste segue com azimute de 78°54'23" e distância de 137,51m, confrontando com terras de , até atingir o ponto **P297**, de coordenadas **N 9.726.341,60m** e **E 586.389,12m**; deste segue com azimute de 49°45'49" e distância de 90,11m, confrontando com terras de , até atingir o ponto **P298**, de coordenadas **N 9.726.399,80m** e **E 586.457,91m**; deste segue com azimute de 36°52'12" e distância de 92,60m, confrontando com terras de , até atingir o ponto **P299**, de coordenadas **N 9.726.473,89m** e **E 586.513,47m**; deste segue com azimute de 47°10'29" e distância de 147,91m, confrontando com terras de , até atingir o ponto **P300**, de coordenadas **N 9.726.574,43m** e **E 586.621,95m**; deste segue com azimute de 44°15'21" e distância de 144,07m, confrontando com terras de , até atingir o ponto **P301**, de coordenadas **N 9.726.677,62m** e **E 586.722,49m**; deste segue com azimute de 26°33'54" e distância de 106,49m, confrontando com terras de , até atingir o ponto **P302**, de coordenadas **N 9.726.772,87m** e **E 586.770,12m**; deste segue com azimute de 29°28'33" e distância de 5,96m, confrontando com terras de , até atingir o ponto **P303**, de coordenadas **N 9.726.778,05m** e **E 586.773,05m**; deste segue com azimute de 109°24'14" e distância de 442,84m, confrontando com terras de , até atingir o ponto **P304**, de coordenadas **N 9.726.630,93m** e **E 587.190,74m**; deste segue com azimute de 232°29'45" e distância de 21,78m, confrontando com terras de , até atingir o ponto **P305**, de coordenadas **N 9.726.617,67m** e **E 587.173,46m**; deste segue com azimute de 232°45'55" e distância de 16,62m, confrontando com terras de , até atingir o ponto **P306**, de coordenadas **N 9.726.607,62m** e **E 587.160,23m**; deste segue com azimute de 243°26'06" e distância de 22,48m, confrontando com terras de , até atingir o ponto **P307**, de coordenadas **N 9.726.597,56m** e **E 587.140,12m**; deste segue com azimute de 222°30'38" e distância de 17,23m, confrontando com terras de , até atingir o ponto **P308**, de coordenadas **N 9.726.584,86m** e **E 587.128,48m**; deste segue com azimute de 226°13'08" e distância de 8,49m, confrontando com terras de , até atingir o ponto **P309**, de coordenadas **N 9.726.578,99m** e **E 587.122,35m**; deste segue com azimute de 149°07'51" e distância de 15,97m, confrontando com terras de , até atingir o ponto **P310**, de coordenadas **N 9.726.565,28m** e **E 587.130,54m**; deste segue com azimute de 90°00'00" e distância de 2,17m, confrontando com terras de , até atingir o ponto **P311**, de coordenadas **N 9.726.565,28m** e **E 587.132,72m**; deste segue com azimute de 78°41'24" e distância de 3,62m, confrontando com terras de , até atingir o ponto **P312**, de coordenadas **N 9.726.565,99m** e **E 587.136,27m**; deste segue com azimute de 170°32'16" e distância de 39,33m, confrontando com terras de , até atingir o ponto **P313**, de coordenadas **N 9.726.527,20m** e **E 587.142,73m**; deste segue com azimute de 262°08'47" e distância de 14,47m, confrontando com terras de , até atingir o ponto **P314**, de coordenadas **N 9.726.525,22m** e **E 587.128,40m**; deste segue com azimute de 255°40'38" e distância de 31,42m, confrontando com terras de , até atingir o ponto **P315**, de coordenadas **N 9.726.517,45m** e **E 587.097,95m**; deste segue com azimute de 255°17'30" e distância de 53,58m, confrontando com terras de , até atingir o ponto **P316**, de coordenadas **N 9.726.503,84m** e **E 587.046,13m**; deste segue com azimute de 266°31'55" e distância de 21,42m, confrontando com terras de , até atingir o ponto **P317**, de coordenadas **N 9.726.502,55m** e **E 587.024,75m**; deste segue com azimute de 247°40'16" e distância de 39,22m, confrontando com terras de , até



PREFEITURA DE SÃO LUÍS

SECRETARIA MUNICIPAL DE GOVERNO

MINUTA DE ANTEPROJETO DE LEI Nº _____ DE _____ DE 2019

atingir o ponto **P318**, de coordenadas **N 9.726.487,65m** e **E 586.988,47m**; deste segue com azimute de $244^{\circ}53'07''$ e distância de 32,57m, confrontando com terras de , até atingir o ponto **P319**, de coordenadas **N 9.726.473,82m** e **E 586.958,98m**; deste segue com azimute de $225^{\circ}00'00''$ e distância de 0,13m, confrontando com terras de , até atingir o ponto **P320**, de coordenadas **N 9.726.473,73m** e **E 586.958,88m**; deste segue com azimute de $252^{\circ}21'00''$ e distância de 0,34m, confrontando com terras de , até atingir o ponto **P321**, de coordenadas **N 9.726.473,63m** e **E 586.958,56m**; deste segue com azimute de $244^{\circ}53'07''$ e distância de 9,16m, confrontando com terras de , até atingir o ponto **P322**, de coordenadas **N 9.726.469,74m** e **E 586.950,27m**; deste segue com azimute de $228^{\circ}30'13''$ e distância de 5,24m, confrontando com terras de , até atingir o ponto **P323**, de coordenadas **N 9.726.466,27m** e **E 586.946,34m**; deste segue com azimute de $234^{\circ}38'15''$ e distância de 6,03m, confrontando com terras de , até atingir o ponto **P324**, de coordenadas **N 9.726.462,78m** e **E 586.941,42m**; deste segue com azimute de $245^{\circ}05'43''$ e distância de 3,37m, confrontando com terras de , até atingir o ponto **P325**, de coordenadas **N 9.726.461,36m** e **E 586.938,36m**; deste segue com azimute de $231^{\circ}34'55''$ e distância de 3,05m, confrontando com terras de , até atingir o ponto **P326**, de coordenadas **N 9.726.459,46m** e **E 586.935,98m**; deste segue com azimute de $218^{\circ}39'35''$ e distância de 2,47m, confrontando com terras de , até atingir o ponto **P327**, de coordenadas **N 9.726.457,54m** e **E 586.934,44m**; deste segue com azimute de $225^{\circ}54'34''$ e distância de 7,07m, confrontando com terras de , até atingir o ponto **P328**, de coordenadas **N 9.726.452,62m** e **E 586.929,36m**; deste segue com azimute de $234^{\circ}05'25''$ e distância de 5,68m, confrontando com terras de , até atingir o ponto **P329**, de coordenadas **N 9.726.449,28m** e **E 586.924,75m**; deste segue com azimute de $235^{\circ}18'17''$ e distância de 10,04m, confrontando com terras de , até atingir o ponto **P330**, de coordenadas **N 9.726.443,57m** e **E 586.916,50m**; deste segue com azimute de $252^{\circ}53'50''$ e distância de 4,32m, confrontando com terras de , até atingir o ponto **P331**, de coordenadas **N 9.726.442,30m** e **E 586.912,37m**; deste segue com azimute de $297^{\circ}45'31''$ e distância de 2,10m, confrontando com terras de , até atingir o ponto **P332**, de coordenadas **N 9.726.443,28m** e **E 586.910,51m**; deste segue com azimute de $240^{\circ}27'40''$ e distância de 1,98m, confrontando com terras de , até atingir o ponto **P333**, de coordenadas **N 9.726.442,30m** e **E 586.908,79m**; deste segue com azimute de $248^{\circ}12'06''$ e distância de 1,10m, confrontando com terras de , até atingir o ponto **P334**, de coordenadas **N 9.726.441,89m** e **E 586.907,77m**; deste segue com azimute de $223^{\circ}04'10''$ e distância de 39,06m, confrontando com terras de , até atingir o ponto **P335**, de coordenadas **N 9.726.413,36m** e **E 586.881,10m**; deste segue com azimute de $207^{\circ}43'07''$ e distância de 1,03m, confrontando com terras de , até atingir o ponto **P336**, de coordenadas **N 9.726.412,45m** e **E 586.880,62m**; deste segue com azimute de $210^{\circ}22'45''$ e distância de 5,34m, confrontando com terras de , até atingir o ponto **P337**, de coordenadas **N 9.726.407,85m** e **E 586.877,92m**; deste segue com azimute de $238^{\circ}34'14''$ e distância de 3,25m, confrontando com terras de , até atingir o ponto **P338**, de coordenadas **N 9.726.406,15m** e **E 586.875,15m**; deste segue com azimute de $238^{\circ}34'14''$ e distância de 2,15m, confrontando com terras de , até atingir o ponto **P339**, de coordenadas **N 9.726.405,03m** e **E 586.873,31m**; deste segue com azimute de $223^{\circ}04'10''$ e distância de 17,47m, confrontando com terras de , até atingir o ponto **P340**, de coordenadas **N 9.726.392,27m** e **E 586.861,38m**; deste segue com azimute de $225^{\circ}49'49''$ e distância de 65,68m, confrontando com terras de , até atingir o ponto **P341**, de coordenadas **N 9.726.346,50m** e **E 586.814,27m**; deste segue com azimute de $227^{\circ}04'12''$ e distância de 40,57m, confrontando com terras de , até atingir o ponto **P342**, de coordenadas **N 9.726.318,87m** e **E 586.784,57m**; deste segue com azimute de $217^{\circ}34'07''$ e distância de 0,51m, confrontando com terras de , até atingir o ponto **P343**, de coordenadas **N 9.726.318,47m** e **E 586.784,26m**; deste segue com azimute de $220^{\circ}36'05''$ e distância de 4,39m, confrontando com terras de , até atingir o ponto **P344**, de coordenadas **N 9.726.315,14m** e **E 586.781,40m**; deste segue com azimute de $224^{\circ}05'26''$ e distância de 7,07m, confrontando com terras de , até atingir o ponto **P345**, de coordenadas **N 9.726.310,06m** e **E 586.776,48m**; deste segue com azimute de $222^{\circ}16'25''$ e distância de 4,72m, confrontando com terras de , até atingir o ponto **P346**, de coordenadas **N 9.726.306,57m** e **E 586.773,30m**; deste segue com azimute de $233^{\circ}31'51''$ e distância de 4,54m, confrontando com terras de , até atingir o ponto **P347**, de coordenadas **N 9.726.303,87m** e **E 586.769,65m**; deste segue com azimute de $232^{\circ}25'53''$ e distância de 2,60m, confrontando com terras de , até atingir o ponto **P348**, de coordenadas **N 9.726.302,28m** e **E 586.767,59m**; deste segue com azimute de $219^{\circ}28'21''$ e distância de 3,50m, confrontando com terras de , até atingir o ponto **P349**, de coordenadas **N 9.726.299,58m** e **E 586.765,37m**; deste segue com azimute de $222^{\circ}57'17''$ e distância de 6,29m, confrontando com terras de , até atingir o ponto **P350**, de coordenadas **N 9.726.294,98m** e **E 586.761,08m**; deste segue com azimute de $228^{\circ}41'29''$ e distância de 6,97m, confrontando com terras de , até atingir o ponto **P351**, de coordenadas **N 9.726.290,37m** e **E 586.755,84m**; deste segue com azimute de $230^{\circ}49'35''$ e distância de 5,53m, confrontando com terras de , até atingir o ponto **P352**, de coordenadas **N 9.726.286,88m** e **E 586.751,55m**; deste segue com azimute de $235^{\circ}00'29''$ e distância de 1,80m, confrontando com terras de , até atingir o ponto **P353**, de coordenadas **N 9.726.285,85m** e **E 586.750,08m**; deste segue com azimute de $221^{\circ}52'40''$ e distância de 19,11m, confrontando com terras de , até atingir o ponto **P354**, de coordenadas **N 9.726.271,63m** e **E 586.737,33m**; deste segue com azimute de $244^{\circ}39'13''$



PREFEITURA DE SÃO LUÍS

SECRETARIA MUNICIPAL DE GOVERNO

MINUTA DE ANTEPROJETO DE LEI Nº _____ DE _____ DE 2019

e distância de 14,44m, confrontando com terras de , até atingir o ponto **P355**, de coordenadas **N 9.726.265,44m** e **E 586.724,28m**; deste segue com azimute de 248°11'55" e distância de 18,50m, confrontando com terras de , até atingir o ponto **P356**, de coordenadas **N 9.726.258,57m** e **E 586.707,10m**; deste segue com azimute de 236°56'39" e distância de 51,64m, confrontando com terras de , até atingir o ponto **P357**, de coordenadas **N 9.726.230,41m** e **E 586.663,82m**; deste segue com azimute de 243°07'18" e distância de 56,22m, confrontando com terras de , até atingir o ponto **P358**, de coordenadas **N 9.726.204,99m** e **E 586.613,68m**; deste segue com azimute de 234°12'40" e distância de 36,42m, confrontando com terras de , até atingir o ponto **P359**, de coordenadas **N 9.726.183,70m** e **E 586.584,14m**; deste segue com azimute de 239°19'22" e distância de 47,13m, confrontando com terras de , até atingir o ponto **P360**, de coordenadas **N 9.726.159,65m** e **E 586.543,61m**; deste segue com azimute de 247°55'55" e distância de 27,43m, confrontando com terras de , até atingir o ponto **P361**, de coordenadas **N 9.726.149,35m** e **E 586.518,19m**; deste segue com azimute de 242°51'01" e distância de 30,11m, confrontando com terras de , até atingir o ponto **P362**, de coordenadas **N 9.726.135,61m** e **E 586.491,40m**; deste segue com azimute de 241°23'23" e distância de 51,65m, confrontando com terras de , até atingir o ponto **P363**, de coordenadas **N 9.726.110,88m** e **E 586.446,06m**; deste segue com azimute de 246°57'54" e distância de 59,82m, confrontando com terras de , até atingir o ponto **P364**, de coordenadas **N 9.726.087,47m** e **E 586.391,01m**; deste segue com azimute de 356°11'14" e distância de 4,85m, confrontando com terras de , até atingir o ponto **P365**, de coordenadas **N 9.726.092,31m** e **E 586.390,69m**; deste segue com azimute de 192°14'59" e distância de 3,80m, confrontando com terras de , até atingir o ponto **P366**, de coordenadas **N 9.726.088,59m** e **E 586.389,88m**; deste segue com azimute de 244°32'12" e distância de 30,14m, confrontando com terras de , até atingir o ponto **P367**, de coordenadas **N 9.726.075,64m** e **E 586.362,67m**; deste segue com azimute de 239°02'12" e distância de 26,44m, confrontando com terras de , até atingir o ponto **P368**, de coordenadas **N 9.726.062,03m** e **E 586.340,00m**; deste segue com azimute de 252°33'10" e distância de 23,77m, confrontando com terras de , até atingir o ponto **P369**, de coordenadas **N 9.726.054,91m** e **E 586.317,33m**; deste segue com azimute de 258°29'10" e distância de 35,70m, confrontando com terras de , até atingir o ponto **P370**, de coordenadas **N 9.726.047,78m** e **E 586.282,34m**; deste segue com azimute de 248°11'55" e distância de 22,97m, confrontando com terras de , até atingir o ponto **P371**, de coordenadas **N 9.726.039,25m** e **E 586.261,02m**; deste segue com azimute de 173°53'04" e distância de 5,49m, confrontando com terras de , até atingir o ponto **P372**, de coordenadas **N 9.726.033,79m** e **E 586.261,60m**; deste segue com azimute de 255°57'50" e distância de 13,09m, confrontando com terras de , até atingir o ponto **P373**, de coordenadas **N 9.726.030,61m** e **E 586.248,90m**; deste segue com azimute de 270°00'00" e distância de 3,70m, confrontando com terras de , até atingir o ponto **P374**, de coordenadas **N 9.726.030,61m** e **E 586.245,20m**; deste segue com azimute de 331°55'39" e distância de 1,14m, confrontando com terras de , até atingir o ponto **P375**, de coordenadas **N 9.726.031,62m** e **E 586.244,66m**; deste segue com azimute de 244°43'20" e distância de 9,19m, confrontando com terras de , até atingir o ponto **P376**, de coordenadas **N 9.726.027,70m** e **E 586.236,35m**; deste segue com azimute de 249°26'38" e distância de 16,61m, confrontando com terras de , até atingir o ponto **P377**, de coordenadas **N 9.726.021,87m** e **E 586.220,80m**; deste segue com azimute de 259°22'49" e distância de 21,09m, confrontando com terras de , até atingir o ponto **P378**, de coordenadas **N 9.726.017,98m** e **E 586.200,07m**; deste segue com azimute de 255°04'07" e distância de 20,11m, confrontando com terras de , até atingir o ponto **P379**, de coordenadas **N 9.726.012,80m** e **E 586.180,64m**; deste segue com azimute de 261°15'14" e distância de 24,76m, confrontando com terras de , até atingir o ponto **P380**, de coordenadas **N 9.726.009,03m** e **E 586.156,16m**; deste segue com azimute de 235°00'29" e distância de 1,12m, confrontando com terras de , até atingir o ponto **P381**, de coordenadas **N 9.726.008,39m** e **E 586.155,24m**; deste segue com azimute de 255°27'56" e distância de 14,76m, confrontando com terras de , até atingir o ponto **P382**, de coordenadas **N 9.726.004,68m** e **E 586.140,95m**; deste segue com azimute de 302°00'19" e distância de 3,76m, confrontando com terras de , até atingir o ponto **P383**, de coordenadas **N 9.726.006,68m** e **E 586.137,76m**; deste segue com azimute de 230°31'39" e distância de 10,76m, confrontando com terras de , até atingir o ponto **P384**, de coordenadas **N 9.725.999,84m** e **E 586.129,46m**; deste segue com azimute de 261°07'10" e distância de 20,98m, confrontando com terras de , até atingir o ponto **P385**, de coordenadas **N 9.725.996,60m** e **E 586.108,73m**; deste segue com azimute de 270°00'00" e distância de 18,14m, confrontando com terras de , até atingir o ponto **P386**, de coordenadas **N 9.725.996,60m** e **E 586.090,59m**; deste segue com azimute de 252°53'50" e distância de 17,62m, confrontando com terras de , até atingir o ponto **P387**, de coordenadas **N 9.725.991,42m** e **E 586.073,75m**; deste segue com azimute de 246°36'53" e distância de 26,11m, confrontando com terras de , até atingir o ponto **P388**, de coordenadas **N 9.725.981,05m** e **E 586.049,78m**; deste segue com azimute de 257°00'20" e distância de 8,64m, confrontando com terras de , até atingir o ponto **P389**, de coordenadas **N 9.725.979,11m** e **E 586.041,36m**; deste segue com azimute de 275°11'39" e distância de 12,15m, confrontando com terras de , até atingir o ponto **P390**, de coordenadas **N 9.725.980,21m** e **E 586.029,26m**; deste segue com azimute de 197°49'08" e distância de 15,43m, confrontando com terras de , até atingir o ponto **P391**, de coordenadas **N 9.725.965,52m** e



PREFEITURA DE SÃO LUÍS

SECRETARIA MUNICIPAL DE GOVERNO

MINUTA DE ANTEPROJETO DE LEI Nº _____ DE _____ DE 2019

E **586.024,54m**; deste segue com azimute de $270^{\circ}00'00''$ e distância de 6,35m, confrontando com terras de , até atingir o ponto **P392**, de coordenadas **N 9.725.965,52m** e **E 586.018,19m**; deste segue com azimute de $257^{\circ}44'07''$ e distância de 12,46m, confrontando com terras de , até atingir o ponto **P393**, de coordenadas **N 9.725.962,88m** e **E 586.006,01m**; deste segue com azimute de $284^{\circ}55'53''$ e distância de 8,21m, confrontando com terras de , até atingir o ponto **P394**, de coordenadas **N 9.725.965,00m** e **E 585.998,08m**; deste segue com azimute de $261^{\circ}52'12''$ e distância de 18,71m, confrontando com terras de , até atingir o ponto **P395**, de coordenadas **N 9.725.962,35m** e **E 585.979,56m**; deste segue com azimute de $239^{\circ}25'15''$ e distância de 13,52m, confrontando com terras de , até atingir o ponto **P396**, de coordenadas **N 9.725.955,47m** e **E 585.967,91m**; deste segue com azimute de $211^{\circ}36'27''$ e distância de 8,08m, confrontando com terras de , até atingir o ponto **P397**, de coordenadas **N 9.725.948,59m** e **E 585.963,68m**; deste segue com azimute de $242^{\circ}06'10''$ e distância de 10,18m, confrontando com terras de , até atingir o ponto **P398**, de coordenadas **N 9.725.943,83m** e **E 585.954,69m**; deste segue com azimute de $254^{\circ}37'26''$ e distância de 21,95m, confrontando com terras de , até atingir o ponto **P399**, de coordenadas **N 9.725.938,01m** e **E 585.933,52m**; deste segue com azimute de $331^{\circ}23'22''$ e distância de 6,63m, confrontando com terras de , até atingir o ponto **P400**, de coordenadas **N 9.725.943,83m** e **E 585.930,34m**; deste segue com azimute de $324^{\circ}27'44''$ e distância de 7,71m, confrontando com terras de , até atingir o ponto **P401**, de coordenadas **N 9.725.950,10m** e **E 585.925,86m**; deste segue com azimute de $271^{\circ}44'09''$ e distância de 16,67m, confrontando com terras de , até atingir o ponto **P402**, de coordenadas **N 9.725.950,61m** e **E 585.909,20m**; deste segue com azimute de $229^{\circ}58'10''$ e distância de 21,15m, confrontando com terras de , até atingir o ponto **P403**, de coordenadas **N 9.725.937,00m** e **E 585.893,00m**; deste segue com azimute de $267^{\circ}08'17''$ e distância de 12,97m, confrontando com terras de , até atingir o ponto **P404**, de coordenadas **N 9.725.936,35m** e **E 585.880,05m**; deste segue com azimute de $239^{\circ}25'13''$ e distância de 16,55m, confrontando com terras de , até atingir o ponto **P405**, de coordenadas **N 9.725.927,93m** e **E 585.865,80m**; deste segue com azimute de $280^{\circ}29'29''$ e distância de 7,04m, confrontando com terras de , até atingir o ponto **P406**, de coordenadas **N 9.725.929,21m** e **E 585.858,88m**; deste segue com azimute de $247^{\circ}45'04''$ e distância de 12,83m, confrontando com terras de , até atingir o ponto **P407**, de coordenadas **N 9.725.924,36m** e **E 585.847,00m**; deste segue com azimute de $264^{\circ}17'22''$ e distância de 15,95m, confrontando com terras de , até atingir o ponto **P408**, de coordenadas **N 9.725.922,77m** e **E 585.831,12m**; deste segue com azimute de $298^{\circ}04'21''$ e distância de 4,17m, confrontando com terras de , até atingir o ponto **P409**, de coordenadas **N 9.725.924,73m** e **E 585.827,44m**; deste segue com azimute de $245^{\circ}46'19''$ e distância de 4,83m, confrontando com terras de , até atingir o ponto **P410**, de coordenadas **N 9.725.922,75m** e **E 585.823,04m**; deste segue com azimute de $254^{\circ}44'41''$ e distância de 7,39m, confrontando com terras de , até atingir o ponto **P411**, de coordenadas **N 9.725.920,81m** e **E 585.815,91m**; deste segue com azimute de $270^{\circ}00'00''$ e distância de 8,42m, confrontando com terras de , até atingir o ponto **P412**, de coordenadas **N 9.725.920,81m** e **E 585.807,49m**; deste segue com azimute de $270^{\circ}00'00''$ e distância de 20,08m, confrontando com terras de , até atingir o ponto **P413**, de coordenadas **N 9.725.920,81m** e **E 585.787,41m**; deste segue com azimute de $257^{\circ}28'16''$ e distância de 22,40m, confrontando com terras de , até atingir o ponto **P414**, de coordenadas **N 9.725.915,95m** e **E 585.765,54m**; deste segue com azimute de $192^{\circ}52'30''$ e distância de 17,97m, confrontando com terras de , até atingir o ponto **P415**, de coordenadas **N 9.725.898,43m** e **E 585.761,54m**; deste segue com azimute de $243^{\circ}26'06''$ e distância de 1,18m, confrontando com terras de , até atingir o ponto **P416**, de coordenadas **N 9.725.897,90m** e **E 585.760,48m**; deste segue com azimute de $242^{\circ}31'32''$ e distância de 14,91m, confrontando com terras de , até atingir o ponto **P417**, de coordenadas **N 9.725.891,02m** e **E 585.747,25m**; deste segue com azimute de $270^{\circ}00'00''$ e distância de 14,82m, confrontando com terras de , até atingir o ponto **P418**, de coordenadas **N 9.725.891,02m** e **E 585.732,43m**; deste segue com azimute de $254^{\circ}55'53''$ e distância de 14,25m, confrontando com terras de , até atingir o ponto **P419**, de coordenadas **N 9.725.887,31m** e **E 585.718,68m**; deste segue com azimute de $239^{\circ}32'04''$ e distância de 10,44m, confrontando com terras de , até atingir o ponto **P420**, de coordenadas **N 9.725.882,02m** e **E 585.709,68m**; deste segue com azimute de $238^{\circ}34'14''$ e distância de 11,16m, confrontando com terras de , até atingir o ponto **P421**, de coordenadas **N 9.725.876,20m** e **E 585.700,15m**; deste segue com azimute de $316^{\circ}38'12''$ e distância de 13,10m, confrontando com terras de , até atingir o ponto **P422**, de coordenadas **N 9.725.885,73m** e **E 585.691,16m**; deste segue com azimute de $276^{\circ}20'25''$ e distância de 14,38m, confrontando com terras de , até atingir o ponto **P423**, de coordenadas **N 9.725.887,31m** e **E 585.676,87m**; deste segue com azimute de $304^{\circ}35'32''$ e distância de 1,12m, confrontando com terras de , até atingir o ponto **P424**, de coordenadas **N 9.725.887,95m** e **E 585.675,95m**; deste segue com azimute de $58^{\circ}23'33''$ e distância de 4,60m, confrontando com terras de , até atingir o ponto **P425**, de coordenadas **N 9.725.890,36m** e **E 585.679,87m**; deste segue com azimute de $316^{\circ}16'23''$ e distância de 7,60m, confrontando com terras de , até atingir o ponto **P426**, de coordenadas **N 9.725.895,85m** e **E 585.674,62m**; deste segue com azimute de $316^{\circ}16'23''$ e distância de 13,02m, confrontando com terras de , até atingir o ponto **P427**, de coordenadas **N 9.725.905,26m** e **E 585.665,62m**; deste segue com azimute de $271^{\circ}14'43''$ e distância de 29,81m, confrontando com terras de , até



PREFEITURA DE SÃO LUÍS

SECRETARIA MUNICIPAL DE GOVERNO

MINUTA DE ANTEPROJETO DE LEI Nº _____ DE _____ DE 2019

atingir o ponto **P428**, de coordenadas **N 9.725.905,91m** e **E 585.635,82m**; deste segue com azimute de $262^{\circ}14'05''$ e distância de 57,54m, confrontando com terras de , até atingir o ponto **P429**, de coordenadas **N 9.725.898,13m** e **E 585.578,81m**; deste segue com azimute de $259^{\circ}43'29''$ e distância de 112,58m, confrontando com terras de , até atingir o ponto **P430**, de coordenadas **N 9.725.878,05m** e **E 585.468,03m**; deste segue com azimute de $253^{\circ}38'39''$ e distância de 62,11m, confrontando com terras de , até atingir o ponto **P431**, de coordenadas **N 9.725.860,56m** e **E 585.408,43m**; deste segue com azimute de $257^{\circ}00'19''$ e distância de 86,43m, confrontando com terras de , até atingir o ponto **P432**, de coordenadas **N 9.725.841,12m** e **E 585.324,22m**; deste segue com azimute de $254^{\circ}37'25''$ e distância de 53,75m, confrontando com terras de , até atingir o ponto **P433**, de coordenadas **N 9.725.826,87m** e **E 585.272,39m**; deste segue com azimute de $230^{\circ}40'02''$ e distância de 58,84m, confrontando com terras de , até atingir o ponto **P434**, de coordenadas **N 9.725.789,58m** e **E 585.226,88m**; deste segue com azimute de $230^{\circ}40'02''$ e distância de 1,46m, confrontando com terras de , até atingir o ponto **P435**, de coordenadas **N 9.725.788,65m** e **E 585.225,75m**; deste segue com azimute de $260^{\circ}40'35''$ e distância de 21,35m, confrontando com terras de , até atingir o ponto **P436**, de coordenadas **N 9.725.785,19m** e **E 585.204,68m**; deste segue com azimute de $258^{\circ}49'20''$ e distância de 6,36m, confrontando com terras de , até atingir o ponto **P437**, de coordenadas **N 9.725.783,96m** e **E 585.198,44m**; deste segue com azimute de $269^{\circ}16'46''$ e distância de 1,38m, confrontando com terras de , até atingir o ponto **P438**, de coordenadas **N 9.725.783,94m** e **E 585.197,07m**; deste segue com azimute de $260^{\circ}40'35''$ e distância de 14,92m, confrontando com terras de , até atingir o ponto **P439**, de coordenadas **N 9.725.781,52m** e **E 585.182,34m**; deste segue com azimute de $268^{\circ}17'25''$ e distância de 29,94m, confrontando com terras de , até atingir o ponto **P440**, de coordenadas **N 9.725.780,63m** e **E 585.152,42m**; deste segue com azimute de $272^{\circ}23'09''$ e distância de 29,26m, confrontando com terras de , até atingir o ponto **P441**, de coordenadas **N 9.725.781,85m** e **E 585.123,18m**; deste segue com azimute de $272^{\circ}07'16''$ e distância de 23,46m, confrontando com terras de , até atingir o ponto **P442**, de coordenadas **N 9.725.782,72m** e **E 585.099,74m**; deste segue com azimute de $272^{\circ}07'16''$ e distância de 19,38m, confrontando com terras de , até atingir o ponto **P443**, de coordenadas **N 9.725.783,43m** e **E 585.080,38m**; deste segue com azimute de $270^{\circ}00'00''$ e distância de 31,71m, confrontando com terras de , até atingir o ponto **P444**, de coordenadas **N 9.725.783,43m** e **E 585.048,67m**; deste segue com azimute de $170^{\circ}32'16''$ e distância de 1,38m, confrontando com terras de , até atingir o ponto **P445**, de coordenadas **N 9.725.782,08m** e **E 585.048,89m**; deste segue com azimute de $170^{\circ}32'16''$ e distância de 5,10m, confrontando com terras de , até atingir o ponto **P446**, de coordenadas **N 9.725.777,05m** e **E 585.049,73m**; deste segue com azimute de $267^{\circ}38'48''$ e distância de 1,49m, confrontando com terras de , até atingir o ponto **P447**, de coordenadas **N 9.725.776,99m** e **E 585.048,25m**; deste segue com azimute de $186^{\circ}34'55''$ e distância de 12,45m, confrontando com terras de , até atingir o ponto **P448**, de coordenadas **N 9.725.764,63m** e **E 585.046,82m**; deste segue com azimute de $270^{\circ}00'00''$ e distância de 4,09m, confrontando com terras de , até atingir o ponto **P449**, de coordenadas **N 9.725.764,63m** e **E 585.042,73m**; deste segue com azimute de $213^{\circ}41'24''$ e distância de 7,15m, confrontando com terras de , até atingir o ponto **P450**, de coordenadas **N 9.725.758,67m** e **E 585.038,76m**; deste segue com azimute de $248^{\circ}11'55''$ e distância de 19,24m, confrontando com terras de , até atingir o ponto **P451**, de coordenadas **N 9.725.751,53m** e **E 585.020,90m**; deste segue com azimute de $263^{\circ}55'39''$ e distância de 18,76m, confrontando com terras de , até atingir o ponto **P452**, de coordenadas **N 9.725.749,54m** e **E 585.002,25m**; deste segue com azimute de $269^{\circ}25'58''$ e distância de 40,09m, confrontando com terras de , até atingir o ponto **P453**, de coordenadas **N 9.725.749,15m** e **E 584.962,16m**; deste segue com azimute de $332^{\circ}14'29''$ e distância de 8,52m, confrontando com terras de , até atingir o ponto **P454**, de coordenadas **N 9.725.756,69m** e **E 584.958,19m**; deste segue com azimute de $321^{\circ}20'25''$ e distância de 10,17m, confrontando com terras de , até atingir o ponto **P455**, de coordenadas **N 9.725.764,63m** e **E 584.951,84m**; deste segue com azimute de $273^{\circ}28'06''$ e distância de 26,24m, confrontando com terras de , até atingir o ponto **P456**, de coordenadas **N 9.725.766,21m** e **E 584.925,65m**; deste segue com azimute de $249^{\circ}26'38''$ e distância de 10,17m, confrontando com terras de , até atingir o ponto **P457**, de coordenadas **N 9.725.762,64m** e **E 584.916,12m**; deste segue com azimute de $272^{\circ}29'22''$ e distância de 9,14m, confrontando com terras de , até atingir o ponto **P458**, de coordenadas **N 9.725.763,04m** e **E 584.907,00m**; deste segue com azimute de $332^{\circ}06'10''$ e distância de 7,63m, confrontando com terras de , até atingir o ponto **P459**, de coordenadas **N 9.725.769,78m** e **E 584.903,42m**; deste segue com azimute de $276^{\circ}50'34''$ e distância de 2,15m, confrontando com terras de , até atingir o ponto **P460**, de coordenadas **N 9.725.770,04m** e **E 584.901,29m**; deste segue com azimute de $262^{\circ}14'05''$ e distância de 6,47m, confrontando com terras de , até atingir o ponto **P461**, de coordenadas **N 9.725.769,17m** e **E 584.894,88m**; deste segue com azimute de $262^{\circ}41'40''$ e distância de 9,00m, confrontando com terras de , até atingir o ponto **P462**, de coordenadas **N 9.725.768,02m** e **E 584.885,95m**; deste segue com azimute de $248^{\circ}37'46''$ e distância de 1,70m, confrontando com terras de , até atingir o ponto **P463**, de coordenadas **N 9.725.767,40m** e **E 584.884,37m**; deste segue com azimute de $259^{\circ}18'54''$ e distância de 21,41m, confrontando com terras de , até atingir o ponto **P464**, de coordenadas **N 9.725.763,43m** e **E 584.863,34m**; deste segue com azimute de $217^{\circ}52'30''$



PREFEITURA DE SÃO LUÍS

SECRETARIA MUNICIPAL DE GOVERNO

MINUTA DE ANTEPROJETO DE LEI Nº _____ DE _____ DE 2019

e distância de 4,53m, confrontando com terras de , até atingir o ponto **P465**, de coordenadas **N 9.725.759,86m** e **E 584.860,56m**; deste segue com azimute de 192°05'41" e distância de 5,68m, confrontando com terras de , até atingir o ponto **P466**, de coordenadas **N 9.725.754,31m** e **E 584.859,37m**; deste segue com azimute de 185°42'38" e distância de 7,98m, confrontando com terras de , até atingir o ponto **P467**, de coordenadas **N 9.725.746,37m** e **E 584.858,58m**; deste segue com azimute de 236°18'36" e distância de 7,15m, confrontando com terras de , até atingir o ponto **P468**, de coordenadas **N 9.725.742,40m** e **E 584.852,62m**; deste segue com azimute de 354°17'22" e distância de 15,95m, confrontando com terras de , até atingir o ponto **P469**, de coordenadas **N 9.725.758,28m** e **E 584.851,04m**; deste segue com azimute de 318°00'46" e distância de 4,29m, confrontando com terras de , até atingir o ponto **P470**, de coordenadas **N 9.725.761,47m** e **E 584.848,16m**; deste segue com azimute de 263°09'25" e distância de 15,22m, confrontando com terras de , até atingir o ponto **P471**, de coordenadas **N 9.725.759,65m** e **E 584.833,05m**; deste segue com azimute de 267°47'51" e distância de 7,73m, confrontando com terras de , até atingir o ponto **P472**, de coordenadas **N 9.725.759,36m** e **E 584.825,32m**; deste segue com azimute de 262°34'07" e distância de 5,29m, confrontando com terras de , até atingir o ponto **P473**, de coordenadas **N 9.725.758,67m** e **E 584.820,08m**; deste segue com azimute de 246°02'15" e distância de 11,73m, confrontando com terras de , até atingir o ponto **P474**, de coordenadas **N 9.725.753,91m** e **E 584.809,36m**; deste segue com azimute de 333°26'06" e distância de 5,54m, confrontando com terras de , até atingir o ponto **P475**, de coordenadas **N 9.725.758,86m** e **E 584.806,89m**; deste segue com azimute de 270°00'00" e distância de 6,34m, confrontando com terras de , até atingir o ponto **P476**, de coordenadas **N 9.725.758,86m** e **E 584.800,54m**; deste segue com azimute de 243°26'05" e distância de 15,95m, confrontando com terras de , até atingir o ponto **P477**, de coordenadas **N 9.725.751,73m** e **E 584.786,28m**; deste segue com azimute de 274°45'48" e distância de 9,55m, confrontando com terras de , até atingir o ponto **P478**, de coordenadas **N 9.725.752,52m** e **E 584.776,76m**; deste segue com azimute de 262°24'21" e distância de 8,01m, confrontando com terras de , até atingir o ponto **P479**, de coordenadas **N 9.725.751,46m** e **E 584.768,83m**; deste segue com azimute de 255°44'08" e distância de 11,00m, confrontando com terras de , até atingir o ponto **P480**, de coordenadas **N 9.725.748,75m** e **E 584.758,17m**; deste segue com azimute de 253°18'03" e distância de 16,57m, confrontando com terras de , até atingir o ponto **P481**, de coordenadas **N 9.725.743,99m** e **E 584.742,29m**; deste segue com azimute de 254°17'29" e distância de 13,19m, confrontando com terras de , até atingir o ponto **P482**, de coordenadas **N 9.725.740,42m** e **E 584.729,59m**; deste segue com azimute de 281°18'36" e distância de 10,12m, confrontando com terras de , até atingir o ponto **P483**, de coordenadas **N 9.725.742,40m** e **E 584.719,67m**; deste segue com azimute de 244°53'07" e distância de 28,05m, confrontando com terras de , até atingir o ponto **P484**, de coordenadas **N 9.725.730,49m** e **E 584.694,27m**; deste segue com azimute de 227°36'09" e distância de 12,36m, confrontando com terras de , até atingir o ponto **P485**, de coordenadas **N 9.725.722,16m** e **E 584.685,14m**; deste segue com azimute de 186°20'25" e distância de 10,78m, confrontando com terras de , até atingir o ponto **P486**, de coordenadas **N 9.725.711,44m** e **E 584.683,95m**; deste segue com azimute de 225°00'00" e distância de 6,17m, confrontando com terras de , até atingir o ponto **P487**, de coordenadas **N 9.725.707,08m** e **E 584.679,58m**; deste segue com azimute de 246°15'02" e distância de 10,84m, confrontando com terras de , até atingir o ponto **P488**, de coordenadas **N 9.725.702,71m** e **E 584.669,66m**; deste segue com azimute de 252°15'19" e distância de 10,42m, confrontando com terras de , até atingir o ponto **P489**, de coordenadas **N 9.725.699,54m** e **E 584.659,74m**; deste segue com azimute de 256°25'46" e distância de 11,84m, confrontando com terras de , até atingir o ponto **P490**, de coordenadas **N 9.725.696,76m** e **E 584.648,23m**; deste segue com azimute de 315°00'00" e distância de 12,35m, confrontando com terras de , até atingir o ponto **P491**, de coordenadas **N 9.725.705,49m** e **E 584.639,50m**; deste segue com azimute de 182°43'35" e distância de 8,34m, confrontando com terras de , até atingir o ponto **P492**, de coordenadas **N 9.725.697,16m** e **E 584.639,10m**; deste segue com azimute de 274°23'55" e distância de 5,17m, confrontando com terras de , até atingir o ponto **P493**, de coordenadas **N 9.725.697,55m** e **E 584.633,94m**; deste segue com azimute de 338°44'58" e distância de 7,66m, confrontando com terras de , até atingir o ponto **P494**, de coordenadas **N 9.725.704,70m** e **E 584.631,17m**; deste segue com azimute de 333°56'47" e distância de 19,88m, confrontando com terras de , até atingir o ponto **P495**, de coordenadas **N 9.725.722,56m** e **E 584.622,43m**; deste segue com azimute de 251°56'22" e distância de 38,40m, confrontando com terras de , até atingir o ponto **P496**, de coordenadas **N 9.725.710,65m** e **E 584.585,92m**; deste segue com azimute de 246°48'05" e distância de 1,64m, confrontando com terras de , até atingir o ponto **P497**, de coordenadas **N 9.725.710,01m** e **E 584.584,42m**; deste segue com azimute de 344°42'47" e distância de 3,77m, confrontando com terras de , até atingir o ponto **P498**, de coordenadas **N 9.725.713,64m** e **E 584.583,42m**; deste segue com azimute de 344°42'47" e distância de 3,32m, confrontando com terras de , até atingir o ponto **P499**, de coordenadas **N 9.725.716,85m** e **E 584.582,55m**; deste segue com azimute de 324°44'02" e distância de 4,63m, confrontando com terras de , até atingir o ponto **P500**, de coordenadas **N 9.725.720,63m** e **E 584.579,87m**; deste segue com azimute de 303°00'26" e distância de 13,98m, confrontando com terras de , até atingir o ponto **P501**, de coordenadas **N 9.725.728,25m** e



PREFEITURA DE SÃO LUÍS

SECRETARIA MUNICIPAL DE GOVERNO

MINUTA DE ANTEPROJETO DE LEI Nº _____ DE _____ DE 2019

E 584.568,15m; deste segue com azimute de $250^{\circ}06'53''$ e distância de 51,12m, confrontando com terras de , até atingir o ponto **P502**, de coordenadas **N 9.725.710,86m** e **E 584.520,08m**; deste segue com azimute de $250^{\circ}06'53''$ e distância de 51,21m, confrontando com terras de , até atingir o ponto **P503**, de coordenadas **N 9.725.693,44m** e **E 584.471,92m**; deste segue com azimute de $250^{\circ}06'53''$ e distância de 20,14m, confrontando com terras de , até atingir o ponto **P504**, de coordenadas **N 9.725.686,59m** e **E 584.452,98m**; deste segue com azimute de $181^{\circ}58'07''$ e distância de 3,93m, confrontando com terras de , até atingir o ponto **P505**, de coordenadas **N 9.725.682,66m** e **E 584.452,84m**; deste segue com azimute de $181^{\circ}58'07''$ e distância de 8,01m, confrontando com terras de , até atingir o ponto **P506**, de coordenadas **N 9.725.674,65m** e **E 584.452,57m**; deste segue com azimute de $327^{\circ}31'44''$ e distância de 1,81m, confrontando com terras de , até atingir o ponto **P507**, de coordenadas **N 9.725.676,18m** e **E 584.451,60m**; deste segue com azimute de $315^{\circ}00'00''$ e distância de 12,16m, confrontando com terras de , até atingir o ponto **P508**, de coordenadas **N 9.725.684,78m** e **E 584.443,00m**; deste segue com azimute de $33^{\circ}41'24''$ e distância de 0,06m, confrontando com terras de , até atingir o ponto **P509**, de coordenadas **N 9.725.684,83m** e **E 584.443,03m**; deste segue com azimute de $301^{\circ}11'06''$ e distância de 16,09m, confrontando com terras de , até atingir o ponto **P510**, de coordenadas **N 9.725.693,16m** e **E 584.429,27m**; deste segue com azimute de $269^{\circ}12'15''$ e distância de 73,93m, confrontando com terras de , até atingir o ponto **P511**, de coordenadas **N 9.725.692,13m** e **E 584.355,34m**; deste segue com azimute de $267^{\circ}27'19''$ e distância de 92,50m, confrontando com terras de , até atingir o ponto **P512**, de coordenadas **N 9.725.688,03m** e **E 584.262,93m**; deste segue com azimute de $255^{\circ}57'50''$ e distância de 25,40m, confrontando com terras de , até atingir o ponto **P513**, de coordenadas **N 9.725.681,87m** e **E 584.238,29m**; deste segue com azimute de $261^{\circ}52'12''$ e distância de 39,93m, confrontando com terras de , até atingir o ponto **P514**, de coordenadas **N 9.725.676,22m** e **E 584.198,76m**; deste segue com azimute de $256^{\circ}06'32''$ e distância de 49,18m, confrontando com terras de , até atingir o ponto **P515**, de coordenadas **N 9.725.664,41m** e **E 584.151,02m**; deste segue com azimute de $255^{\circ}13'32''$ e distância de 48,32m, confrontando com terras de , até atingir o ponto **P516**, de coordenadas **N 9.725.652,09m** e **E 584.104,30m**; deste segue com azimute de $242^{\circ}04'16''$ e distância de 46,71m, confrontando com terras de , até atingir o ponto **P517**, de coordenadas **N 9.725.630,21m** e **E 584.063,03m**; deste segue com azimute de $96^{\circ}25'15''$ e distância de 1,75m, confrontando com terras de , até atingir o ponto **P518**, de coordenadas **N 9.725.630,02m** e **E 584.064,77m**; deste segue com azimute de $244^{\circ}08'01''$ e distância de 18,83m, confrontando com terras de , até atingir o ponto **P519**, de coordenadas **N 9.725.621,80m** e **E 584.047,83m**; deste segue com azimute de $242^{\circ}10'33''$ e distância de 41,80m, confrontando com terras de , até atingir o ponto **P520**, de coordenadas **N 9.725.602,29m** e **E 584.010,86m**; deste segue com azimute de $238^{\circ}19'25''$ e distância de 54,17m, confrontando com terras de , até atingir o ponto **P521**, de coordenadas **N 9.725.573,85m** e **E 583.964,76m**; deste segue com azimute de $253^{\circ}02'41''$ e distância de 51,88m, confrontando com terras de , até atingir o ponto **P522**, de coordenadas **N 9.725.558,72m** e **E 583.915,14m**; deste segue com azimute de $255^{\circ}16'57''$ e distância de 89,93m, confrontando com terras de , até atingir o ponto **P523**, de coordenadas **N 9.725.535,87m** e **E 583.828,16m**; deste segue com azimute de $255^{\circ}41'26''$ e distância de 117,50m, confrontando com terras de , até atingir o ponto **P524**, de coordenadas **N 9.725.506,83m** e **E 583.714,30m**; deste segue com azimute de $255^{\circ}41'26''$ e distância de 25,22m, confrontando com terras de , até atingir o ponto **P525**, de coordenadas **N 9.725.500,60m** e **E 583.689,87m**; deste segue com azimute de $263^{\circ}25'05''$ e distância de 20,98m, confrontando com terras de , até atingir o ponto **P526**, de coordenadas **N 9.725.498,19m** e **E 583.669,03m**; deste segue com azimute de $263^{\circ}36'46''$ e distância de 108,09m, confrontando com terras de , até atingir o ponto **P527**, de coordenadas **N 9.725.486,17m** e **E 583.561,60m**; deste segue com azimute de $264^{\circ}21'40''$ e distância de 159,10m, confrontando com terras de , até atingir o ponto **P528**, de coordenadas **N 9.725.470,53m** e **E 583.403,27m**; deste segue com azimute de $264^{\circ}47'12''$ e distância de 110,28m, confrontando com terras de , até atingir o ponto **P529**, de coordenadas **N 9.725.460,51m** e **E 583.293,45m**; deste segue com azimute de $273^{\circ}08'11''$ e distância de 58,61m, confrontando com terras de , até atingir o ponto **P530**, de coordenadas **N 9.725.463,72m** e **E 583.234,92m**; deste segue com azimute de $277^{\circ}36'53''$ e distância de 75,62m, confrontando com terras de , até atingir o ponto **P531**, de coordenadas **N 9.725.473,74m** e **E 583.159,97m**; deste segue com azimute de $277^{\circ}32'42''$ e distância de 183,16m, confrontando com terras de , até atingir o ponto **P532**, de coordenadas **N 9.725.497,79m** e **E 582.978,39m**; deste segue com azimute de $277^{\circ}37'21''$ e distância de 108,79m, confrontando com terras de , até atingir o ponto **P533**, de coordenadas **N 9.725.512,22m** e **E 582.870,57m**; deste segue com azimute de $271^{\circ}51'27''$ e distância de 38,90m, confrontando com terras de , até atingir o ponto **P534**, de coordenadas **N 9.725.513,48m** e **E 582.831,68m**; deste segue com azimute de $275^{\circ}54'22''$ e distância de 58,69m, confrontando com terras de , até atingir o ponto **P535**, de coordenadas **N 9.725.519,52m** e **E 582.773,31m**; deste segue com azimute de $275^{\circ}45'45''$ e distância de 44,10m, confrontando com terras de , até atingir o ponto **P536**, de coordenadas **N 9.725.523,95m** e **E 582.729,43m**; deste segue com azimute de $273^{\circ}29'49''$ e distância de 72,60m, confrontando com terras de , até atingir o ponto **P537**, de coordenadas **N 9.725.528,38m** e **E 582.656,96m**; deste segue com azimute de $264^{\circ}13'56''$ e distância de 80,12m, confrontando com terras de , até



PREFEITURA DE SÃO LUÍS

SECRETARIA MUNICIPAL DE GOVERNO

MINUTA DE ANTEPROJETO DE LEI Nº _____ DE _____ DE 2019

atingir o ponto **P538**, de coordenadas **N 9.725.520,33m** e **E 582.577,25m**; deste segue com azimute de $263^{\circ}55'29''$ e distância de 122,07m, confrontando com terras de , até atingir o ponto **P539**, de coordenadas **N 9.725.507,41m** e **E 582.455,87m**; deste segue com azimute de $264^{\circ}23'11''$ e distância de 94,66m, confrontando com terras de , até atingir o ponto **P540**, de coordenadas **N 9.725.498,15m** e **E 582.361,66m**; deste segue com azimute de $256^{\circ}18'15''$ e distância de 49,31m, confrontando com terras de , até atingir o ponto **P541**, de coordenadas **N 9.725.486,47m** e **E 582.313,76m**; deste segue com azimute de $262^{\circ}16'57''$ e distância de 86,94m, confrontando com terras de , até atingir o ponto **P542**, de coordenadas **N 9.725.474,80m** e **E 582.227,61m**; deste segue com azimute de $249^{\circ}18'57''$ e distância de 42,17m, confrontando com terras de , até atingir o ponto **P543**, de coordenadas **N 9.725.459,90m** e **E 582.188,15m**; deste segue com azimute de $260^{\circ}44'23''$ e distância de 75,05m, confrontando com terras de , até atingir o ponto **P544**, de coordenadas **N 9.725.447,83m** e **E 582.114,08m**; deste segue com azimute de $259^{\circ}34'45''$ e distância de 106,84m, confrontando com terras de , até atingir o ponto **P545**, de coordenadas **N 9.725.428,50m** e **E 582.009,01m**; deste segue com azimute de $254^{\circ}44'42''$ e distância de 32,13m, confrontando com terras de , até atingir o ponto **P546**, de coordenadas **N 9.725.420,05m** e **E 581.978,01m**; deste segue com azimute de $251^{\circ}26'59''$ e distância de 63,27m, confrontando com terras de , até atingir o ponto **P547**, de coordenadas **N 9.725.399,92m** e **E 581.918,02m**; deste segue com azimute de $251^{\circ}22'31''$ e distância de 76,89m, confrontando com terras de , até atingir o ponto **P548**, de coordenadas **N 9.725.375,36m** e **E 581.845,16m**; deste segue com azimute de $247^{\circ}55'10''$ e distância de 46,05m, confrontando com terras de , até atingir o ponto **P549**, de coordenadas **N 9.725.358,05m** e **E 581.802,48m**; deste segue com azimute de $255^{\circ}15'23''$ e distância de 23,73m, confrontando com terras de , até atingir o ponto **P550**, de coordenadas **N 9.725.352,01m** e **E 581.779,54m**; deste segue com azimute de $271^{\circ}03'08''$ e distância de 29,91m, confrontando com terras de , até atingir o ponto **P551**, de coordenadas **N 9.725.352,56m** e **E 581.749,63m**; deste segue com azimute de $267^{\circ}36'51''$ e distância de 48,56m, confrontando com terras de , até atingir o ponto **P552**, de coordenadas **N 9.725.350,54m** e **E 581.701,11m**; deste segue com azimute de $264^{\circ}05'38''$ e distância de 35,36m, confrontando com terras de , até atingir o ponto **P553**, de coordenadas **N 9.725.346,90m** e **E 581.665,94m**; deste segue com azimute de $254^{\circ}23'20''$ e distância de 28,55m, confrontando com terras de , até atingir o ponto **P554**, de coordenadas **N 9.725.339,22m** e **E 581.638,44m**; deste segue com azimute de $247^{\circ}45'04''$ e distância de 19,22m, confrontando com terras de , até atingir o ponto **P555**, de coordenadas **N 9.725.331,94m** e **E 581.620,65m**; deste segue com azimute de $246^{\circ}49'58''$ e distância de 40,42m, confrontando com terras de , até atingir o ponto **P556**, de coordenadas **N 9.725.316,04m** e **E 581.583,49m**; deste segue com azimute de $249^{\circ}48'26''$ e distância de 55,01m, confrontando com terras de , até atingir o ponto **P557**, de coordenadas **N 9.725.297,05m** e **E 581.531,87m**; deste segue com azimute de $251^{\circ}44'14''$ e distância de 42,77m, confrontando com terras de , até atingir o ponto **P558**, de coordenadas **N 9.725.283,65m** e **E 581.491,25m**; deste segue com azimute de $249^{\circ}08'44''$ e distância de 27,38m, confrontando com terras de , até atingir o ponto **P559**, de coordenadas **N 9.725.273,90m** e **E 581.465,67m**; deste segue com azimute de $247^{\circ}20'08''$ e distância de 40,05m, confrontando com terras de , até atingir o ponto **P560**, de coordenadas **N 9.725.258,47m** e **E 581.428,71m**; deste segue com azimute de $241^{\circ}20'10''$ e distância de 34,71m, confrontando com terras de , até atingir o ponto **P561**, de coordenadas **N 9.725.241,82m** e **E 581.398,26m**; deste segue com azimute de $249^{\circ}09'33''$ e distância de 76,48m, confrontando com terras de , até atingir o ponto **P562**, de coordenadas **N 9.725.214,61m** e **E 581.326,78m**; deste segue com azimute de $246^{\circ}10'53''$ e distância de 49,28m, confrontando com terras de , até atingir o ponto **P563**, de coordenadas **N 9.725.194,71m** e **E 581.281,70m**; deste segue com azimute de $252^{\circ}28'28''$ e distância de 72,83m, confrontando com terras de , até atingir o ponto **P564**, de coordenadas **N 9.725.172,78m** e **E 581.212,26m**; deste segue com azimute de $246^{\circ}44'27''$ e distância de 50,39m, confrontando com terras de , até atingir o ponto **P565**, de coordenadas **N 9.725.152,88m** e **E 581.165,96m**; deste segue com azimute de $241^{\circ}11'21''$ e distância de 37,08m, confrontando com terras de , até atingir o ponto **P566**, de coordenadas **N 9.725.135,01m** e **E 581.133,47m**; deste segue com azimute de $235^{\circ}49'23''$ e distância de 39,76m, confrontando com terras de , até atingir o ponto **P567**, de coordenadas **N 9.725.112,68m** e **E 581.100,58m**; deste segue com azimute de $240^{\circ}41'47''$ e distância de 121,10m, confrontando com terras de , até atingir o ponto **P568**, de coordenadas **N 9.725.053,41m** e **E 580.994,98m**; deste segue com azimute de $250^{\circ}49'16''$ e distância de 59,34m, confrontando com terras de , até atingir o ponto **P569**, de coordenadas **N 9.725.033,92m** e **E 580.938,93m**; deste segue com azimute de $254^{\circ}03'17''$ e distância de 59,13m, confrontando com terras de , até atingir o ponto **P570**, de coordenadas **N 9.725.017,67m** e **E 580.882,08m**; deste segue com azimute de $260^{\circ}56'14''$ e distância de 67,03m, confrontando com terras de , até atingir o ponto **P571**, de coordenadas **N 9.725.007,11m** e **E 580.815,88m**; deste segue com azimute de $261^{\circ}36'20''$ e distância de 97,88m, confrontando com terras de , até atingir o ponto **P572**, de coordenadas **N 9.724.992,82m** e **E 580.719,05m**; deste segue com azimute de $260^{\circ}13'03''$ e distância de 3,61m, confrontando com terras de , até atingir o ponto **P573**, de coordenadas **N 9.724.992,21m** e **E 580.715,49m**; deste segue com azimute de $261^{\circ}44'36''$ e distância de 36,28m, confrontando com terras de , até atingir o ponto **P574**, de coordenadas **N 9.724.987,00m** e **E 580.679,59m**; deste segue com azimute de $261^{\circ}44'36''$



PREFEITURA DE SÃO LUÍS

SECRETARIA MUNICIPAL DE GOVERNO

MINUTA DE ANTEPROJETO DE LEI Nº _____ DE _____ DE 2019

e distância de 175,60m, confrontando com terras de , até atingir o ponto **P575**, de coordenadas **N 9.724.961,78m** e **E 580.505,81m**; deste segue com azimute de 264°40'04" e distância de 49,83m, confrontando com terras de , até atingir o ponto **P576**, de coordenadas **N 9.724.957,15m** e **E 580.456,20m**; deste segue com azimute de 268°49'22" e distância de 96,59m, confrontando com terras de , até atingir o ponto **P577**, de coordenadas **N 9.724.955,17m** e **E 580.359,63m**; deste segue com azimute de 270°00'00" e distância de 76,07m, confrontando com terras de , até atingir o ponto **P578**, de coordenadas **N 9.724.955,17m** e **E 580.283,56m**; deste segue com azimute de 270°56'07" e distância de 162,08m, confrontando com terras de , até atingir o ponto **P579**, de coordenadas **N 9.724.957,81m** e **E 580.121,50m**; deste segue com azimute de 267°43'39" e distância de 36,48m, confrontando com terras de , até atingir o ponto **P580**, de coordenadas **N 9.724.956,37m** e **E 580.085,05m**; deste segue com azimute de 267°43'39" e distância de 46,93m, confrontando com terras de , até atingir o ponto **P581**, de coordenadas **N 9.724.954,51m** e **E 580.038,16m**; deste segue com azimute de 271°16'23" e distância de 89,32m, confrontando com terras de , até atingir o ponto **P582**, de coordenadas **N 9.724.956,49m** e **E 579.948,86m**; deste segue com azimute de 270°00'00" e distância de 101,20m, confrontando com terras de , até atingir o ponto **P583**, de coordenadas **N 9.724.956,49m** e **E 579.847,66m**; deste segue com azimute de 271°27'01" e distância de 31,47m, confrontando com terras de , até atingir o ponto **P584**, de coordenadas **N 9.724.957,29m** e **E 579.816,20m**; deste segue com azimute de 271°27'01" e distância de 20,81m, confrontando com terras de , até atingir o ponto **P585**, de coordenadas **N 9.724.957,81m** e **E 579.795,40m**; deste segue com azimute de 267°42'34" e distância de 33,10m, confrontando com terras de , até atingir o ponto **P586**, de coordenadas **N 9.724.956,49m** e **E 579.762,33m**; deste segue com azimute de 263°14'47" e distância de 73,39m, confrontando com terras de , até atingir o ponto **P587**, de coordenadas **N 9.724.947,86m** e **E 579.689,45m**; deste segue com azimute de 263°14'47" e distância de 27,86m, confrontando com terras de , até atingir o ponto **P588**, de coordenadas **N 9.724.944,58m** e **E 579.661,78m**; deste segue com azimute de 264°43'49" e distância de 136,84m, confrontando com terras de , até atingir o ponto **P589**, de coordenadas **N 9.724.932,02m** e **E 579.525,52m**; deste segue com azimute de 262°50'11" e distância de 20,68m, confrontando com terras de , até atingir o ponto **P590**, de coordenadas **N 9.724.929,44m** e **E 579.505,00m**; deste segue com azimute de 262°50'11" e distância de 101,32m, confrontando com terras de , até atingir o ponto **P591**, de coordenadas **N 9.724.916,80m** e **E 579.404,48m**; deste segue com azimute de 265°41'02" e distância de 105,47m, confrontando com terras de , até atingir o ponto **P592**, de coordenadas **N 9.724.908,87m** e **E 579.299,30m**; deste segue com azimute de 261°03'02" e distância de 1,38m, confrontando com terras de , até atingir o ponto **P593**, de coordenadas **N 9.724.908,65m** e **E 579.297,94m**; deste segue com azimute de 261°03'02" e distância de 83,66m, confrontando com terras de , até atingir o ponto **P594**, de coordenadas **N 9.724.895,64m** e **E 579.215,30m**; deste segue com azimute de 269°12'15" e distância de 47,63m, confrontando com terras de , até atingir o ponto **P595**, de coordenadas **N 9.724.894,97m** e **E 579.167,67m**; deste segue com azimute de 269°24'12" e distância de 51,05m, confrontando com terras de , até atingir o ponto **P596**, de coordenadas **N 9.724.894,44m** e **E 579.116,62m**; deste segue com azimute de 269°24'12" e distância de 12,45m, confrontando com terras de , até atingir o ponto **P597**, de coordenadas **N 9.724.894,31m** e **E 579.104,17m**; deste segue com azimute de 278°13'36" e distância de 22,82m, confrontando com terras de , até atingir o ponto **P598**, de coordenadas **N 9.724.897,58m** e **E 579.081,59m**; deste segue com azimute de 278°13'36" e distância de 15,98m, confrontando com terras de , até atingir o ponto **P599**, de coordenadas **N 9.724.899,87m** e **E 579.065,77m**; deste segue com azimute de 278°13'36" e distância de 38,92m, confrontando com terras de , até atingir o ponto **P600**, de coordenadas **N 9.724.905,43m** e **E 579.027,25m**; deste segue com azimute de 278°13'36" e distância de 33,22m, confrontando com terras de , até atingir o ponto **P601**, de coordenadas **N 9.724.910,19m** e **E 578.994,37m**; deste segue com azimute de 279°00'25" e distância de 70,60m, confrontando com terras de , até atingir o ponto **P602**, de coordenadas **N 9.724.921,24m** e **E 578.924,64m**; deste segue com azimute de 278°51'29" e distância de 109,32m, confrontando com terras de , até atingir o ponto **P603**, de coordenadas **N 9.724.938,07m** e **E 578.816,63m**; deste segue com azimute de 278°46'26" e distância de 127,79m, confrontando com terras de , até atingir o ponto **P604**, de coordenadas **N 9.724.957,57m** e **E 578.690,33m**; deste segue com azimute de 290°33'22" e distância de 17,35m, confrontando com terras de , até atingir o ponto **P605**, de coordenadas **N 9.724.963,66m** e **E 578.674,08m**; deste segue com azimute de 298°02'43" e distância de 18,53m, confrontando com terras de , até atingir o ponto **P606**, de coordenadas **N 9.724.972,37m** e **E 578.657,73m**; deste segue com azimute de 299°52'34" e distância de 20,01m, confrontando com terras de , até atingir o ponto **P607**, de coordenadas **N 9.724.982,34m** e **E 578.640,38m**; deste segue com azimute de 295°27'48" e distância de 28,34m, confrontando com terras de , até atingir o ponto **P608**, de coordenadas **N 9.724.994,52m** e **E 578.614,79m**; deste segue com azimute de 277°54'26" e distância de 14,76m, confrontando com terras de , até atingir o ponto **P609**, de coordenadas **N 9.724.996,55m** e **E 578.600,17m**; deste segue com azimute de 253°54'33" e distância de 21,98m, confrontando com terras de , até atingir o ponto **P610**, de coordenadas **N 9.724.990,46m** e **E 578.579,05m**; deste segue com azimute de 229°34'26" e distância de 14,40m, confrontando com terras de , até atingir o ponto **P611**, de coordenadas **N 9.724.981,12m** e



PREFEITURA DE SÃO LUÍS

SECRETARIA MUNICIPAL DE GOVERNO

MINUTA DE ANTEPROJETO DE LEI Nº _____ DE _____ DE 2019

E **578.568,09m**; deste segue com azimute de $227^{\circ}51'45''$ e distância de 11,50m, confrontando com terras de , até atingir o ponto **P612**, de coordenadas **N 9.724.973,41m** e **E 578.559,56m**; deste segue com azimute de $275^{\circ}02'33''$ e distância de 13,86m, confrontando com terras de , até atingir o ponto **P613**, de coordenadas **N 9.724.974,62m** e **E 578.545,75m**; deste segue com azimute de $292^{\circ}18'22''$ e distância de 17,12m, confrontando com terras de , até atingir o ponto **P614**, de coordenadas **N 9.724.981,12m** e **E 578.529,91m**; deste segue com azimute de $288^{\circ}51'11''$ e distância de 17,59m, confrontando com terras de , até atingir o ponto **P615**, de coordenadas **N 9.724.986,81m** e **E 578.513,26m**; deste segue com azimute de $289^{\circ}54'13''$ e distância de 25,05m, confrontando com terras de , até atingir o ponto **P616**, de coordenadas **N 9.724.995,34m** e **E 578.489,71m**; deste segue com azimute de $271^{\circ}10'09''$ e distância de 19,90m, confrontando com terras de , até atingir o ponto **P617**, de coordenadas **N 9.724.995,74m** e **E 578.469,81m**; deste segue com azimute de $259^{\circ}06'52''$ e distância de 21,50m, confrontando com terras de , até atingir o ponto **P618**, de coordenadas **N 9.724.991,68m** e **E 578.448,69m**; deste segue com azimute de $266^{\circ}38'01''$ e distância de 13,83m, confrontando com terras de , até atingir o ponto **P619**, de coordenadas **N 9.724.990,87m** e **E 578.434,89m**; deste segue com azimute de $267^{\circ}57'17''$ e distância de 22,76m, confrontando com terras de , até atingir o ponto **P620**, de coordenadas **N 9.724.990,06m** e **E 578.412,14m**; deste segue com azimute de $278^{\circ}07'48''$ e distância de 11,49m, confrontando com terras de , até atingir o ponto **P621**, de coordenadas **N 9.724.991,68m** e **E 578.400,77m**; deste segue com azimute de $266^{\circ}43'40''$ e distância de 1,94m, confrontando com terras de , até atingir o ponto **P622**, de coordenadas **N 9.724.991,57m** e **E 578.398,84m**; deste segue com azimute de $151^{\circ}23'27''$ e distância de 0,34m, confrontando com terras de , até atingir o ponto **P623**, de coordenadas **N 9.724.991,27m** e **E 578.399,00m**; deste segue com azimute de $270^{\circ}00'00''$ e distância de 0,19m, confrontando com terras de , até atingir o ponto **P624**, de coordenadas **N 9.724.991,27m** e **E 578.398,81m**; deste segue com azimute de $331^{\circ}11'21''$ e distância de 0,33m, confrontando com terras de , até atingir o ponto **P625**, de coordenadas **N 9.724.991,56m** e **E 578.398,65m**; deste segue com azimute de $266^{\circ}43'40''$ e distância de 0,19m, confrontando com terras de , até atingir o ponto **P626**, de coordenadas **N 9.724.991,55m** e **E 578.398,46m**; deste segue com azimute de $271^{\circ}58'28''$ e distância de 16,00m, confrontando com terras de , até atingir o ponto **P627**, de coordenadas **N 9.724.992,10m** e **E 578.382,48m**; deste segue com azimute de $270^{\circ}00'00''$ e distância de 17,64m, confrontando com terras de , até atingir o ponto **P628**, de coordenadas **N 9.724.992,10m** e **E 578.364,84m**; deste segue com azimute de $281^{\circ}30'50''$ e distância de 29,99m, confrontando com terras de , até atingir o ponto **P629**, de coordenadas **N 9.724.998,09m** e **E 578.335,45m**; deste segue com azimute de $311^{\circ}11'09''$ e distância de 7,56m, confrontando com terras de , até atingir o ponto **P630**, de coordenadas **N 9.725.003,06m** e **E 578.329,76m**; deste segue com azimute de $285^{\circ}04'07''$ e distância de 10,18m, confrontando com terras de , até atingir o ponto **P631**, de coordenadas **N 9.725.005,71m** e **E 578.319,93m**; deste segue com azimute de $280^{\circ}18'17''$ e distância de 16,91m, confrontando com terras de , até atingir o ponto **P632**, de coordenadas **N 9.725.008,74m** e **E 578.303,29m**; deste segue com azimute de $272^{\circ}33'50''$ e distância de 25,36m, confrontando com terras de , até atingir o ponto **P633**, de coordenadas **N 9.725.009,87m** e **E 578.277,96m**; deste segue com azimute de $289^{\circ}35'32''$ e distância de 23,68m, confrontando com terras de , até atingir o ponto **P634**, de coordenadas **N 9.725.017,81m** e **E 578.255,65m**; deste segue com azimute de $277^{\circ}43'19''$ e distância de 19,56m, confrontando com terras de , até atingir o ponto **P635**, de coordenadas **N 9.725.020,44m** e **E 578.236,26m**; deste segue com azimute de $17^{\circ}22'17''$ e distância de 0,47m, confrontando com terras de , até atingir o ponto **P636**, de coordenadas **N 9.725.020,89m** e **E 578.236,41m**; deste segue com azimute de $286^{\circ}43'15''$ e distância de 96,38m, confrontando com terras de , até atingir o ponto **P637**, de coordenadas **N 9.725.048,62m** e **E 578.144,11m**; deste segue com azimute de $286^{\circ}43'15''$ e distância de 0,25m, confrontando com terras de , até atingir o ponto **P638**, de coordenadas **N 9.725.048,69m** e **E 578.143,87m**; deste segue com azimute de $196^{\circ}24'44''$ e distância de 1,31m, confrontando com terras de , até atingir o ponto **P639**, de coordenadas **N 9.725.047,43m** e **E 578.143,50m**; deste segue com azimute de $273^{\circ}55'06''$ e distância de 11,35m, confrontando com terras de , até atingir o ponto **P640**, de coordenadas **N 9.725.048,21m** e **E 578.132,17m**; deste segue com azimute de $276^{\circ}39'16''$ e distância de 12,11m, confrontando com terras de , até atingir o ponto **P641**, de coordenadas **N 9.725.049,61m** e **E 578.120,14m**; deste segue com azimute de $263^{\circ}55'39''$ e distância de 9,48m, confrontando com terras de , até atingir o ponto **P642**, de coordenadas **N 9.725.048,61m** e **E 578.110,72m**; deste segue com azimute de $272^{\circ}03'50''$ e distância de 22,27m, confrontando com terras de , até atingir o ponto **P643**, de coordenadas **N 9.725.049,41m** e **E 578.088,46m**; deste segue com azimute de $278^{\circ}50'31''$ e distância de 9,13m, confrontando com terras de , até atingir o ponto **P644**, de coordenadas **N 9.725.050,81m** e **E 578.079,44m**; deste segue com azimute de $260^{\circ}32'16''$ e distância de 10,98m, confrontando com terras de , até atingir o ponto **P645**, de coordenadas **N 9.725.049,01m** e **E 578.068,61m**; deste segue com azimute de $292^{\circ}50'01''$ e distância de 8,27m, confrontando com terras de , até atingir o ponto **P646**, de coordenadas **N 9.725.052,22m** e **E 578.060,99m**; deste segue com azimute de $295^{\circ}20'46''$ e distância de 4,22m, confrontando com terras de , até atingir o ponto **P647**, de coordenadas **N 9.725.054,02m** e **E 578.057,18m**; deste segue com azimute de $306^{\circ}15'14''$ e distância de 7,46m, confrontando com terras de , até



PREFEITURA DE SÃO LUÍS

SECRETARIA MUNICIPAL DE GOVERNO

MINUTA DE ANTEPROJETO DE LEI Nº _____ DE _____ DE 2019

atingir o ponto **P648**, de coordenadas **N 9.725.058,43m** e **E 578.051,17m**; deste segue com azimute de $273^{\circ}21'59''$ e distância de 6,83m, confrontando com terras de , até atingir o ponto **P649**, de coordenadas **N 9.725.058,83m** e **E 578.044,35m**; deste segue com azimute de $258^{\circ}18'38''$ e distância de 17,81m, confrontando com terras de , até atingir o ponto **P650**, de coordenadas **N 9.725.055,22m** e **E 578.026,90m**; deste segue com azimute de $276^{\circ}34'55''$ e distância de 10,50m, confrontando com terras de , até atingir o ponto **P651**, de coordenadas **N 9.725.056,43m** e **E 578.016,48m**; deste segue com azimute de $280^{\circ}13'20''$ e distância de 12,43m, confrontando com terras de , até atingir o ponto **P652**, de coordenadas **N 9.725.058,63m** e **E 578.004,24m**; deste segue com azimute de $281^{\circ}37'20''$ e distância de 12,37m, confrontando com terras de , até atingir o ponto **P653**, de coordenadas **N 9.725.061,12m** e **E 577.992,13m**; deste segue com azimute de $274^{\circ}36'38''$ e distância de 12,47m, confrontando com terras de , até atingir o ponto **P654**, de coordenadas **N 9.725.062,13m** e **E 577.979,70m**; deste segue com azimute de $285^{\circ}43'55''$ e distância de 14,79m, confrontando com terras de , até atingir o ponto **P655**, de coordenadas **N 9.725.066,14m** e **E 577.965,46m**; deste segue com azimute de $291^{\circ}36'53''$ e distância de 11,43m, confrontando com terras de , até atingir o ponto **P656**, de coordenadas **N 9.725.070,35m** e **E 577.954,83m**; deste segue com azimute de $301^{\circ}47'56''$ e distância de 11,80m, confrontando com terras de , até atingir o ponto **P657**, de coordenadas **N 9.725.076,56m** e **E 577.944,81m**; deste segue com azimute de $278^{\circ}14'08''$ e distância de 15,40m, confrontando com terras de , até atingir o ponto **P658**, de coordenadas **N 9.725.078,77m** e **E 577.929,57m**; deste segue com azimute de $276^{\circ}10'13''$ e distância de 14,92m, confrontando com terras de , até atingir o ponto **P659**, de coordenadas **N 9.725.080,37m** e **E 577.914,73m**; deste segue com azimute de $266^{\circ}16'12''$ e distância de 19,81m, confrontando com terras de , até atingir o ponto **P660**, de coordenadas **N 9.725.079,08m** e **E 577.894,96m**; deste segue com azimute de $248^{\circ}25'43''$ e distância de 18,54m, confrontando com terras de , até atingir o ponto **P661**, de coordenadas **N 9.725.072,27m** e **E 577.877,72m**; deste segue com azimute de $220^{\circ}18'51''$ e distância de 8,68m, confrontando com terras de , até atingir o ponto **P662**, de coordenadas **N 9.725.065,65m** e **E 577.872,11m**; deste segue com azimute de $236^{\circ}18'36''$ e distância de 9,40m, confrontando com terras de , até atingir o ponto **P663**, de coordenadas **N 9.725.060,44m** e **E 577.864,29m**; deste segue com azimute de $278^{\circ}13'36''$ e distância de 16,82m, confrontando com terras de , até atingir o ponto **P664**, de coordenadas **N 9.725.062,84m** e **E 577.847,64m**; deste segue com azimute de $268^{\circ}01'30''$ e distância de 5,82m, confrontando com terras de , até atingir o ponto **P665**, de coordenadas **N 9.725.062,64m** e **E 577.841,83m**; deste segue com azimute de $294^{\circ}13'40''$ e distância de 4,40m, confrontando com terras de , até atingir o ponto **P666**, de coordenadas **N 9.725.064,45m** e **E 577.837,82m**; deste segue com azimute de $262^{\circ}18'14''$ e distância de 7,49m, confrontando com terras de , até atingir o ponto **P667**, de coordenadas **N 9.725.063,44m** e **E 577.830,40m**; deste segue com azimute de $283^{\circ}50'50''$ e distância de 10,41m, confrontando com terras de , até atingir o ponto **P668**, de coordenadas **N 9.725.065,94m** e **E 577.820,29m**; deste segue com azimute de $267^{\circ}19'28''$ e distância de 21,48m, confrontando com terras de , até atingir o ponto **P669**, de coordenadas **N 9.725.064,93m** e **E 577.798,83m**; deste segue com azimute de $253^{\circ}56'45''$ e distância de 29,00m, confrontando com terras de , até atingir o ponto **P670**, de coordenadas **N 9.725.056,91m** e **E 577.770,96m**; deste segue com azimute de $247^{\circ}45'04''$ e distância de 9,53m, confrontando com terras de , até atingir o ponto **P671**, de coordenadas **N 9.725.053,30m** e **E 577.762,14m**; deste segue com azimute de $263^{\circ}44'45''$ e distância de 14,73m, confrontando com terras de , até atingir o ponto **P672**, de coordenadas **N 9.725.051,70m** e **E 577.747,50m**; deste segue com azimute de $236^{\circ}18'36''$ e distância de 7,23m, confrontando com terras de , até atingir o ponto **P673**, de coordenadas **N 9.725.047,69m** e **E 577.741,49m**; deste segue com azimute de $257^{\circ}07'10''$ e distância de 16,58m, confrontando com terras de , até atingir o ponto **P674**, de coordenadas **N 9.725.043,99m** e **E 577.725,33m**; deste segue com azimute de $262^{\circ}46'32''$ e distância de 14,35m, confrontando com terras de , até atingir o ponto **P675**, de coordenadas **N 9.725.042,19m** e **E 577.711,09m**; deste segue com azimute de $256^{\circ}07'21''$ e distância de 17,56m, confrontando com terras de , até atingir o ponto **P676**, de coordenadas **N 9.725.037,98m** e **E 577.694,05m**; deste segue com azimute de $245^{\circ}22'35''$ e distância de 5,29m, confrontando com terras de , até atingir o ponto **P677**, de coordenadas **N 9.725.035,77m** e **E 577.689,24m**; deste segue com azimute de $254^{\circ}44'42''$ e distância de 9,14m, confrontando com terras de , até atingir o ponto **P678**, de coordenadas **N 9.725.033,37m** e **E 577.680,41m**; deste segue com azimute de $252^{\circ}53'50''$ e distância de 8,18m, confrontando com terras de , até atingir o ponto **P679**, de coordenadas **N 9.725.030,96m** e **E 577.672,59m**; deste segue com azimute de $257^{\circ}07'47''$ e distância de 19,42m, confrontando com terras de , até atingir o ponto **P680**, de coordenadas **N 9.725.026,64m** e **E 577.653,66m**; deste segue com azimute de $241^{\circ}02'56''$ e distância de 10,77m, confrontando com terras de , até atingir o ponto **P681**, de coordenadas **N 9.725.021,42m** e **E 577.644,24m**; deste segue com azimute de $244^{\circ}45'34''$ e distância de 15,52m, confrontando com terras de , até atingir o ponto **P682**, de coordenadas **N 9.725.014,81m** e **E 577.630,20m**; deste segue com azimute de $266^{\circ}16'07''$ e distância de 9,24m, confrontando com terras de , até atingir o ponto **P683**, de coordenadas **N 9.725.014,20m** e **E 577.620,98m**; deste segue com azimute de $244^{\circ}44'49''$ e distância de 11,75m, confrontando com terras de , até atingir o ponto **P684**, de coordenadas **N 9.725.009,19m** e **E 577.610,35m**; deste segue com azimute de $254^{\circ}03'17''$



PREFEITURA DE SÃO LUÍS

SECRETARIA MUNICIPAL DE GOVERNO

MINUTA DE ANTEPROJETO DE LEI Nº _____ DE _____ DE 2019

e distância de 11,68m, confrontando com terras de , até atingir o ponto **P685**, de coordenadas **N 9.725.005,98m** e **E 577.599,12m**; deste segue com azimute de $231^{\circ}34'55''$ e distância de 7,42m, confrontando com terras de , até atingir o ponto **P686**, de coordenadas **N 9.725.001,37m** e **E 577.593,31m**; deste segue com azimute de $255^{\circ}43'08''$ e distância de 11,38m, confrontando com terras de , até atingir o ponto **P687**, de coordenadas **N 9.724.998,56m** e **E 577.582,28m**; deste segue com azimute de $262^{\circ}24'19''$ e distância de 6,07m, confrontando com terras de , até atingir o ponto **P688**, de coordenadas **N 9.724.997,76m** e **E 577.576,27m**; deste segue com azimute de $252^{\circ}58'30''$ e distância de 8,51m, confrontando com terras de , até atingir o ponto **P689**, de coordenadas **N 9.724.995,27m** e **E 577.568,13m**; deste segue com azimute de $254^{\circ}28'33''$ e distância de 14,98m, confrontando com terras de , até atingir o ponto **P690**, de coordenadas **N 9.724.991,26m** e **E 577.553,69m**; deste segue com azimute de $253^{\circ}32'24''$ e distância de 9,20m, confrontando com terras de , até atingir o ponto **P691**, de coordenadas **N 9.724.988,65m** e **E 577.544,87m**; deste segue com azimute de $220^{\circ}21'52''$ e distância de 10,53m, confrontando com terras de , até atingir o ponto **P692**, de coordenadas **N 9.724.980,63m** e **E 577.538,05m**; deste segue com azimute de $191^{\circ}53'19''$ e distância de 7,79m, confrontando com terras de , até atingir o ponto **P693**, de coordenadas **N 9.724.973,01m** e **E 577.536,44m**; deste segue com azimute de $229^{\circ}11'06''$ e distância de 5,83m, confrontando com terras de , até atingir o ponto **P694**, de coordenadas **N 9.724.969,20m** e **E 577.532,03m**; deste segue com azimute de $255^{\circ}37'07''$ e distância de 8,07m, confrontando com terras de , até atingir o ponto **P695**, de coordenadas **N 9.724.967,20m** e **E 577.524,21m**; deste segue com azimute de $260^{\circ}20'24''$ e distância de 9,56m, confrontando com terras de , até atingir o ponto **P696**, de coordenadas **N 9.724.965,59m** e **E 577.514,79m**; deste segue com azimute de $215^{\circ}54'35''$ e distância de 5,08m, confrontando com terras de , até atingir o ponto **P697**, de coordenadas **N 9.724.961,48m** e **E 577.511,81m**; deste segue com azimute de $314^{\circ}19'33''$ e distância de 3,92m, confrontando com terras de , até atingir o ponto **P698**, de coordenadas **N 9.724.964,22m** e **E 577.509,00m**; deste segue com azimute de $255^{\circ}36'00''$ e distância de 0,54m, confrontando com terras de , até atingir o ponto **P699**, de coordenadas **N 9.724.964,08m** e **E 577.508,48m**; deste segue com azimute de $255^{\circ}36'00''$ e distância de 13,94m, confrontando com terras de , até atingir o ponto **P700**, de coordenadas **N 9.724.960,62m** e **E 577.494,98m**; deste segue com azimute de $228^{\circ}29'22''$ e distância de 22,01m, confrontando com terras de , até atingir o ponto **P701**, de coordenadas **N 9.724.946,03m** e **E 577.478,50m**; deste segue com azimute de $235^{\circ}31'40''$ e distância de 15,40m, confrontando com terras de , até atingir o ponto **P702**, de coordenadas **N 9.724.937,31m** e **E 577.465,80m**; deste segue com azimute de $232^{\circ}21'53''$ e distância de 19,86m, confrontando com terras de , até atingir o ponto **P703**, de coordenadas **N 9.724.925,19m** e **E 577.450,08m**; deste segue com azimute de $232^{\circ}17'02''$ e distância de 17,96m, confrontando com terras de , até atingir o ponto **P704**, de coordenadas **N 9.724.914,20m** e **E 577.435,87m**; deste segue com azimute de $234^{\circ}02'26''$ e distância de 19,63m, confrontando com terras de , até atingir o ponto **P705**, de coordenadas **N 9.724.902,67m** e **E 577.419,97m**; deste segue com azimute de $229^{\circ}45'49''$ e distância de 11,56m, confrontando com terras de , até atingir o ponto **P706**, de coordenadas **N 9.724.895,20m** e **E 577.411,14m**; deste segue com azimute de $226^{\circ}14'43''$ e distância de 6,31m, confrontando com terras de , até atingir o ponto **P707**, de coordenadas **N 9.724.890,83m** e **E 577.406,58m**; deste segue com azimute de $222^{\circ}52'44''$ e distância de 5,56m, confrontando com terras de , até atingir o ponto **P708**, de coordenadas **N 9.724.886,76m** e **E 577.402,80m**; deste segue com azimute de $217^{\circ}02'56''$ e distância de 7,45m, confrontando com terras de , até atingir o ponto **P709**, de coordenadas **N 9.724.880,81m** e **E 577.398,31m**; deste segue com azimute de $239^{\circ}43'42''$ e distância de 3,79m, confrontando com terras de , até atingir o ponto **P710**, de coordenadas **N 9.724.878,90m** e **E 577.395,04m**; deste segue com azimute de $235^{\circ}47'03''$ e distância de 5,87m, confrontando com terras de , até atingir o ponto **P711**, de coordenadas **N 9.724.875,60m** e **E 577.390,19m**; deste segue com azimute de $217^{\circ}39'56''$ e distância de 6,99m, confrontando com terras de , até atingir o ponto **P712**, de coordenadas **N 9.724.870,07m** e **E 577.385,92m**; deste segue com azimute de $228^{\circ}03'59''$ e distância de 7,69m, confrontando com terras de , até atingir o ponto **P713**, de coordenadas **N 9.724.864,93m** e **E 577.380,20m**; deste segue com azimute de $220^{\circ}41'44''$ e distância de 12,80m, confrontando com terras de , até atingir o ponto **P714**, de coordenadas **N 9.724.855,23m** e **E 577.371,85m**; deste segue com azimute de $215^{\circ}52'11''$ e distância de 15,56m, confrontando com terras de , até atingir o ponto **P715**, de coordenadas **N 9.724.842,62m** e **E 577.362,74m**; deste segue com azimute de $222^{\circ}23'51''$ e distância de 18,13m, confrontando com terras de , até atingir o ponto **P716**, de coordenadas **N 9.724.829,23m** e **E 577.350,51m**; deste segue com azimute de $225^{\circ}33'51''$ e distância de 17,00m, confrontando com terras de , até atingir o ponto **P717**, de coordenadas **N 9.724.817,33m** e **E 577.338,37m**; deste segue com azimute de $227^{\circ}38'25''$ e distância de 9,87m, confrontando com terras de , até atingir o ponto **P718**, de coordenadas **N 9.724.810,68m** e **E 577.331,08m**; deste segue com azimute de $302^{\circ}23'59''$ e distância de 4,78m, confrontando com terras de , até atingir o ponto **P719**, de coordenadas **N 9.724.813,24m** e **E 577.327,05m**; deste segue com azimute de $209^{\circ}03'17''$ e distância de 3,20m, confrontando com terras de , até atingir o ponto **P720**, de coordenadas **N 9.724.810,45m** e **E 577.325,49m**; deste segue com azimute de $219^{\circ}48'20''$ e distância de 1,82m, confrontando com terras de , até atingir o ponto **P721**, de coordenadas **N 9.724.809,05m** e **E**



PREFEITURA DE SÃO LUÍS

SECRETARIA MUNICIPAL DE GOVERNO

MINUTA DE ANTEPROJETO DE LEI Nº _____ DE _____ DE 2019

577.324,33m; deste segue com azimute de 213°12'07" e distância de 8,93m, confrontando com terras de , até atingir o ponto **P722**, de coordenadas **N 9.724.801,57m** e **E 577.319,44m**; deste segue com azimute de 211°36'50" e distância de 50,19m, confrontando com terras de , até atingir o ponto **P723**, de coordenadas **N 9.724.758,83m** e **E 577.293,13m**; deste segue com azimute de 215°18'13" e distância de 19,88m, confrontando com terras de , até atingir o ponto **P724**, de coordenadas **N 9.724.742,61m** e **E 577.281,64m**; deste segue com azimute de 217°49'37" e distância de 31,77m, confrontando com terras de , até atingir o ponto **P725**, de coordenadas **N 9.724.717,52m** e **E 577.262,16m**; deste segue com azimute de 219°03'43" e distância de 36,45m, confrontando com terras de , até atingir o ponto **P726**, de coordenadas **N 9.724.689,22m** e **E 577.239,19m**; deste segue com azimute de 141°06'56" e distância de 3,09m, confrontando com terras de , até atingir o ponto **P727**, de coordenadas **N 9.724.686,81m** e **E 577.241,13m**; deste segue com azimute de 217°26'45" e distância de 15,45m, confrontando com terras de , até atingir o ponto **P728**, de coordenadas **N 9.724.674,55m** e **E 577.231,74m**; deste segue com azimute de 291°32'28" e distância de 6,34m, confrontando com terras de , até atingir o ponto **P729**, de coordenadas **N 9.724.676,88m** e **E 577.225,84m**; deste segue com azimute de 300°48'05" e distância de 4,70m, confrontando com terras de , até atingir o ponto **P730**, de coordenadas **N 9.724.679,28m** e **E 577.221,81m**; deste segue com azimute de 223°18'00" e distância de 6,68m, confrontando com terras de , até atingir o ponto **P731**, de coordenadas **N 9.724.674,42m** e **E 577.217,22m**; deste segue com azimute de 223°47'07" e distância de 50,92m, confrontando com terras de , até atingir o ponto **P732**, de coordenadas **N 9.724.637,66m** e **E 577.181,99m**; deste segue com azimute de 137°54'56" e distância de 2,12m, confrontando com terras de , até atingir o ponto **P733**, de coordenadas **N 9.724.636,09m** e **E 577.183,41m**; deste segue com azimute de 222°00'23" e distância de 8,50m, confrontando com terras de , até atingir o ponto **P734**, de coordenadas **N 9.724.629,77m** e **E 577.177,72m**; deste segue com azimute de 229°25'03" e distância de 25,65m, confrontando com terras de , até atingir o ponto **P735**, de coordenadas **N 9.724.613,08m** e **E 577.158,24m**; deste segue com azimute de 223°18'32" e distância de 19,13m, confrontando com terras de , até atingir o ponto **P736**, de coordenadas **N 9.724.599,17m** e **E 577.145,13m**; deste segue com azimute de 220°47'28" e distância de 12,71m, confrontando com terras de , até atingir o ponto **P737**, de coordenadas **N 9.724.589,54m** e **E 577.136,82m**; deste segue com azimute de 213°18'38" e distância de 9,75m, confrontando com terras de , até atingir o ponto **P738**, de coordenadas **N 9.724.581,39m** e **E 577.131,47m**; deste segue com azimute de 202°32'58" e distância de 38,04m, confrontando com terras de , até atingir o ponto **P739**, de coordenadas **N 9.724.546,26m** e **E 577.116,88m**; deste segue com azimute de 197°23'42" e distância de 19,22m, confrontando com terras de , até atingir o ponto **P740**, de coordenadas **N 9.724.527,92m** e **E 577.111,13m**; deste segue com azimute de 191°41'39" e distância de 27,56m, confrontando com terras de , até atingir o ponto **P741**, de coordenadas **N 9.724.500,94m** e **E 577.105,55m**; deste segue com azimute de 151°11'21" e distância de 10,63m, confrontando com terras de , até atingir o ponto **P742**, de coordenadas **N 9.724.491,62m** e **E 577.110,67m**; deste segue com azimute de 193°06'46" e distância de 35,25m, confrontando com terras de , até atingir o ponto **P743**, de coordenadas **N 9.724.457,29m** e **E 577.102,67m**; deste segue com azimute de 195°48'35" e distância de 22,50m, confrontando com terras de , até atingir o ponto **P744**, de coordenadas **N 9.724.435,64m** e **E 577.096,54m**; deste segue com azimute de 195°03'47" e distância de 21,19m, confrontando com terras de , até atingir o ponto **P745**, de coordenadas **N 9.724.415,18m** e **E 577.091,03m**; deste segue com azimute de 208°10'43" e distância de 7,40m, confrontando com terras de , até atingir o ponto **P746**, de coordenadas **N 9.724.408,66m** e **E 577.087,54m**; deste segue com azimute de 190°38'58" e distância de 14,71m, confrontando com terras de , até atingir o ponto **P747**, de coordenadas **N 9.724.394,20m** e **E 577.084,82m**; deste segue com azimute de 185°07'43" e distância de 49,46m, confrontando com terras de , até atingir o ponto **P748**, de coordenadas **N 9.724.344,94m** e **E 577.080,40m**; deste segue com azimute de 198°50'50" e distância de 17,06m, confrontando com terras de , até atingir o ponto **P749**, de coordenadas **N 9.724.328,80m** e **E 577.074,89m**; deste segue com azimute de 189°40'03" e distância de 13,88m, confrontando com terras de , até atingir o ponto **P750**, de coordenadas **N 9.724.315,11m** e **E 577.072,56m**; deste segue com azimute de 191°32'40" e distância de 48,85m, confrontando com terras de , até atingir o ponto **P751**, de coordenadas **N 9.724.267,25m** e **E 577.062,78m**; deste segue com azimute de 191°39'14" e distância de 12,68m, confrontando com terras de , até atingir o ponto **P752**, de coordenadas **N 9.724.254,84m** e **E 577.060,22m**; deste segue com azimute de 201°29'26" e distância de 16,72m, confrontando com terras de , até atingir o ponto **P753**, de coordenadas **N 9.724.239,28m** e **E 577.054,10m**; deste segue com azimute de 198°17'18" e distância de 33,91m, confrontando com terras de , até atingir o ponto **P754**, de coordenadas **N 9.724.207,08m** e **E 577.043,46m**; deste segue com azimute de 197°51'07" e distância de 41,01m, confrontando com terras de , até atingir o ponto **P755**, de coordenadas **N 9.724.168,04m** e **E 577.030,88m**; deste segue com azimute de 201°30'30" e distância de 18,41m, confrontando com terras de , até atingir o ponto **P756**, de coordenadas **N 9.724.150,92m** e **E 577.024,13m**; deste segue com azimute de 197°02'34" e distância de 27,27m, confrontando com terras de , até atingir o ponto **P757**, de coordenadas **N 9.724.124,84m** e **E 577.016,14m**; deste segue com azimute de 203°47'48" e distância de 8,09m, confrontando com terras de , até



PREFEITURA DE SÃO LUÍS

SECRETARIA MUNICIPAL DE GOVERNO

MINUTA DE ANTEPROJETO DE LEI Nº _____ DE _____ DE 2019

atingir o ponto **P758**, de coordenadas **N 9.724.117,44m** e **E 577.012,88m**; deste segue com azimute de **221°33'09"** e distância de **9,13m**, confrontando com terras de , até atingir o ponto **P759**, de coordenadas **N 9.724.110,61m** e **E 577.006,82m**; deste segue com azimute de **216°45'33"** e distância de **8,04m**, confrontando com terras de , até atingir o ponto **P760**, de coordenadas **N 9.724.104,17m** e **E 577.002,01m**; deste segue com azimute de **220°56'12"** e distância de **10,07m**, confrontando com terras de , até atingir o ponto **P761**, de coordenadas **N 9.724.096,56m** e **E 576.995,42m**; deste segue com azimute de **216°52'12"** e distância de **9,70m**, confrontando com terras de , até atingir o ponto **P762**, de coordenadas **N 9.724.088,80m** e **E 576.989,59m**; deste segue com azimute de **218°00'41"** e distância de **8,57m**, confrontando com terras de , até atingir o ponto **P763**, de coordenadas **N 9.724.082,05m** e **E 576.984,32m**; deste segue com azimute de **214°44'05"** e distância de **7,08m**, confrontando com terras de , até atingir o ponto **P764**, de coordenadas **N 9.724.076,23m** e **E 576.980,28m**; deste segue com azimute de **221°20'52"** e distância de **5,17m**, confrontando com terras de , até atingir o ponto **P765**, de coordenadas **N 9.724.072,35m** e **E 576.976,87m**; deste segue com azimute de **217°12'11"** e distância de **13,35m**, confrontando com terras de , até atingir o ponto **P766**, de coordenadas **N 9.724.061,72m** e **E 576.968,80m**; deste segue com azimute de **217°32'53"** e distância de **39,35m**, confrontando com terras de , até atingir o ponto **P767**, de coordenadas **N 9.724.030,52m** e **E 576.944,81m**; deste segue com azimute de **218°09'51"** e distância de **36,42m**, confrontando com terras de , até atingir o ponto **P768**, de coordenadas **N 9.724.001,88m** e **E 576.922,31m**; deste segue com azimute de **120°41'59"** e distância de **5,78m**, confrontando com terras de , até atingir o ponto **P769**, de coordenadas **N 9.723.998,93m** e **E 576.927,27m**; deste segue com azimute de **136°02'30"** e distância de **3,02m**, confrontando com terras de , até atingir o ponto **P770**, de coordenadas **N 9.723.996,76m** e **E 576.929,37m**; deste segue com azimute de **216°25'51"** e distância de **8,10m**, confrontando com terras de , até atingir o ponto **P771**, de coordenadas **N 9.723.990,24m** e **E 576.924,56m**; deste segue com azimute de **215°08'44"** e distância de **11,86m**, confrontando com terras de , até atingir o ponto **P772**, de coordenadas **N 9.723.980,54m** e **E 576.917,73m**; deste segue com azimute de **240°36'57"** e distância de **9,17m**, confrontando com terras de , até atingir o ponto **P773**, de coordenadas **N 9.723.976,03m** e **E 576.909,73m**; deste segue com azimute de **246°45'14"** e distância de **49,16m**, confrontando com terras de , até atingir o ponto **P774**, de coordenadas **N 9.723.956,63m** e **E 576.864,57m**; deste segue com azimute de **239°15'10"** e distância de **17,61m**, confrontando com terras de , até atingir o ponto **P775**, de coordenadas **N 9.723.947,63m** e **E 576.849,43m**; deste segue com azimute de **234°42'59"** e distância de **87,47m**, confrontando com terras de , até atingir o ponto **P776**, de coordenadas **N 9.723.897,11m** e **E 576.778,03m**; deste segue com azimute de **331°57'35"** e distância de **16,18m**, confrontando com terras de , até atingir o ponto **P777**, de coordenadas **N 9.723.911,39m** e **E 576.770,42m**; deste segue com azimute de **239°00'00"** e distância de **42,19m**, confrontando com terras de , até atingir o ponto **P778**, de coordenadas **N 9.723.889,65m** e **E 576.734,26m**; deste segue com azimute de **323°50'31"** e distância de **2,50m**, confrontando com terras de , até atingir o ponto **P779**, de coordenadas **N 9.723.891,67m** e **E 576.732,78m**; deste segue com azimute de **235°28'34"** e distância de **14,79m**, confrontando com terras de , até atingir o ponto **P780**, de coordenadas **N 9.723.883,29m** e **E 576.720,60m**; deste segue com azimute de **218°39'35"** e distância de **7,95m**, confrontando com terras de , até atingir o ponto **P781**, de coordenadas **N 9.723.877,08m** e **E 576.715,63m**; deste segue com azimute de **233°40'23"** e distância de **13,10m**, confrontando com terras de , até atingir o ponto **P782**, de coordenadas **N 9.723.869,32m** e **E 576.705,08m**; deste segue com azimute de **144°09'44"** e distância de **1,72m**, confrontando com terras de , até atingir o ponto **P783**, de coordenadas **N 9.723.867,92m** e **E 576.706,09m**; deste segue com azimute de **234°10'12"** e distância de **8,76m**, confrontando com terras de , até atingir o ponto **P784**, de coordenadas **N 9.723.862,79m** e **E 576.698,98m**; deste segue com azimute de **234°27'44"** e distância de **5,52m**, confrontando com terras de , até atingir o ponto **P785**, de coordenadas **N 9.723.859,58m** e **E 576.694,49m**; deste segue com azimute de **145°00'29"** e distância de **7,84m**, confrontando com terras de , até atingir o ponto **P786**, de coordenadas **N 9.723.853,16m** e **E 576.698,98m**; deste segue com azimute de **237°31'44"** e distância de **29,30m**, confrontando com terras de , até atingir o ponto **P787**, de coordenadas **N 9.723.837,43m** e **E 576.674,26m**; deste segue com azimute de **277°07'30"** e distância de **5,18m**, confrontando com terras de , até atingir o ponto **P788**, de coordenadas **N 9.723.838,08m** e **E 576.669,13m**; deste segue com azimute de **244°26'24"** e distância de **8,18m**, confrontando com terras de , até atingir o ponto **P789**, de coordenadas **N 9.723.834,55m** e **E 576.661,74m**; deste segue com azimute de **338°11'55"** e distância de **5,19m**, confrontando com terras de , até atingir o ponto **P790**, de coordenadas **N 9.723.839,36m** e **E 576.659,82m**; deste segue com azimute de **232°51'52"** e distância de **16,20m**, confrontando com terras de , até atingir o ponto **P791**, de coordenadas **N 9.723.829,58m** e **E 576.646,91m**; deste segue com azimute de **233°04'22"** e distância de **84,02m**, confrontando com terras de , até atingir o ponto **P792**, de coordenadas **N 9.723.779,10m** e **E 576.579,74m**; deste segue com azimute de **140°15'22"** e distância de **24,33m**, confrontando com terras de , até atingir o ponto **P793**, de coordenadas **N 9.723.760,39m** e **E 576.595,29m**; deste segue com azimute de **231°34'55"** e distância de **11,88m**, confrontando com terras de , até atingir o ponto **P794**, de coordenadas **N 9.723.753,01m** e **E 576.585,98m**; deste segue com azimute de **329°32'04"**



PREFEITURA DE SÃO LUÍS

SECRETARIA MUNICIPAL DE GOVERNO

MINUTA DE ANTEPROJETO DE LEI Nº _____ DE _____ DE 2019

e distância de 25,33m, confrontando com terras de , até atingir o ponto **P795**, de coordenadas **N 9.723.774,84m** e **E 576.573,14m**; deste segue com azimute de $261^{\circ}38'03''$ e distância de 11,03m, confrontando com terras de , até atingir o ponto **P796**, de coordenadas **N 9.723.773,23m** e **E 576.562,23m**; deste segue com azimute de $250^{\circ}11'10''$ e distância de 46,40m, confrontando com terras de , até atingir o ponto **P797**, de coordenadas **N 9.723.757,50m** e **E 576.518,57m**; deste segue com azimute de $237^{\circ}04'04''$ e distância de 18,39m, confrontando com terras de , até atingir o ponto **P798**, de coordenadas **N 9.723.747,50m** e **E 576.503,14m**; deste segue com azimute de $212^{\circ}16'32''$ e distância de 0,97m, confrontando com terras de , até atingir o ponto **P799**, de coordenadas **N 9.723.746,69m** e **E 576.502,62m**; deste segue com azimute de $230^{\circ}54'22''$ e distância de 4,36m, confrontando com terras de , até atingir o ponto **P800**, de coordenadas **N 9.723.743,93m** e **E 576.499,23m**; deste segue com azimute de $249^{\circ}26'38''$ e distância de 1,81m, confrontando com terras de , até atingir o ponto **P801**, de coordenadas **N 9.723.743,30m** e **E 576.497,54m**; deste segue com azimute de $267^{\circ}08'15''$ e distância de 0,97m, confrontando com terras de , até atingir o ponto **P802**, de coordenadas **N 9.723.743,25m** e **E 576.496,57m**; deste segue com azimute de $237^{\circ}04'04''$ e distância de 7,44m, confrontando com terras de , até atingir o ponto **P803**, de coordenadas **N 9.723.739,20m** e **E 576.490,32m**; deste segue com azimute de $233^{\circ}32'43''$ e distância de 2,60m, confrontando com terras de , até atingir o ponto **P804**, de coordenadas **N 9.723.737,66m** e **E 576.488,23m**; deste segue com azimute de $230^{\circ}11'40''$ e distância de 6,07m, confrontando com terras de , até atingir o ponto **P805**, de coordenadas **N 9.723.733,77m** e **E 576.483,57m**; deste segue com azimute de $258^{\circ}01'26''$ e distância de 0,86m, confrontando com terras de , até atingir o ponto **P806**, de coordenadas **N 9.723.733,60m** e **E 576.482,73m**; deste segue com azimute de $233^{\circ}32'43''$ e distância de 34,86m, confrontando com terras de , até atingir o ponto **P807**, de coordenadas **N 9.723.712,88m** e **E 576.454,69m**; deste segue com azimute de $233^{\circ}49'15''$ e distância de 13,80m, confrontando com terras de , até atingir o ponto **P808**, de coordenadas **N 9.723.704,73m** e **E 576.443,55m**; deste segue com azimute de $198^{\circ}26'06''$ e distância de 1,30m, confrontando com terras de , até atingir o ponto **P809**, de coordenadas **N 9.723.703,51m** e **E 576.443,14m**; deste segue com azimute de $319^{\circ}23'55''$ e distância de 0,75m, confrontando com terras de , até atingir o ponto **P810**, de coordenadas **N 9.723.704,08m** e **E 576.442,65m**; deste segue com azimute de $233^{\circ}49'15''$ e distância de 41,73m, confrontando com terras de , até atingir o ponto **P811**, de coordenadas **N 9.723.679,44m** e **E 576.408,97m**; deste segue com azimute de $151^{\circ}53'59''$ e distância de 42,53m, confrontando com terras de , até atingir o ponto **P812**, de coordenadas **N 9.723.641,93m** e **E 576.429,00m**; deste segue com azimute de $237^{\circ}11'27''$ e distância de 65,63m, confrontando com terras de , até atingir o ponto **P813**, de coordenadas **N 9.723.606,36m** e **E 576.373,83m**; deste segue com azimute de $232^{\circ}28'09''$ e distância de 155,36m, confrontando com terras de , até atingir o ponto **P814**, de coordenadas **N 9.723.511,72m** e **E 576.250,63m**; deste segue com azimute de $146^{\circ}58'42''$ e distância de 13,36m, confrontando com terras de , até atingir o ponto **P815**, de coordenadas **N 9.723.500,52m** e **E 576.257,91m**; deste segue com azimute de $235^{\circ}30'23''$ e distância de 110,75m, confrontando com terras de , até atingir o ponto **P816**, de coordenadas **N 9.723.437,80m** e **E 576.166,63m**; deste segue com azimute de $234^{\circ}55'12''$ e distância de 89,65m, confrontando com terras de , até atingir o ponto **P817**, de coordenadas **N 9.723.386,28m** e **E 576.093,26m**; deste segue com azimute de $326^{\circ}03'21''$ e distância de 35,10m, confrontando com terras de , até atingir o ponto **P818**, de coordenadas **N 9.723.415,40m** e **E 576.073,66m**; deste segue com azimute de $233^{\circ}39'09''$ e distância de 177,74m, confrontando com terras de , até atingir o ponto **P819**, de coordenadas **N 9.723.310,05m** e **E 575.930,50m**; deste segue com azimute de $296^{\circ}57'14''$ e distância de 5,76m, confrontando com terras de , até atingir o ponto **P820**, de coordenadas **N 9.723.312,66m** e **E 575.925,37m**; deste segue com azimute de $236^{\circ}29'05''$ e distância de 69,33m, confrontando com terras de , até atingir o ponto **P821**, de coordenadas **N 9.723.274,38m** e **E 575.867,56m**; deste segue com azimute de $227^{\circ}23'09''$ e distância de 43,62m, confrontando com terras de , até atingir o ponto **P822**, de coordenadas **N 9.723.244,85m** e **E 575.835,46m**; deste segue com azimute de $218^{\circ}49'24''$ e distância de 35,55m, confrontando com terras de , até atingir o ponto **P823**, de coordenadas **N 9.723.217,15m** e **E 575.813,18m**; deste segue com azimute de $213^{\circ}07'17''$ e distância de 24,43m, confrontando com terras de , até atingir o ponto **P824**, de coordenadas **N 9.723.196,70m** e **E 575.799,83m**; deste segue com azimute de $203^{\circ}42'10''$ e distância de 14,37m, confrontando com terras de , até atingir o ponto **P825**, de coordenadas **N 9.723.183,54m** e **E 575.794,05m**; deste segue com azimute de $196^{\circ}55'39''$ e distância de 15,44m, confrontando com terras de , até atingir o ponto **P826**, de coordenadas **N 9.723.168,77m** e **E 575.789,56m**; deste segue com azimute de $191^{\circ}29'09''$ e distância de 34,38m, confrontando com terras de , até atingir o ponto **P827**, de coordenadas **N 9.723.135,08m** e **E 575.782,71m**; deste segue com azimute de $181^{\circ}48'51''$ e distância de 16,66m, confrontando com terras de , até atingir o ponto **P828**, de coordenadas **N 9.723.118,43m** e **E 575.782,19m**; deste segue com azimute de $176^{\circ}51'12''$ e distância de 16,51m, confrontando com terras de , até atingir o ponto **P829**, de coordenadas **N 9.723.101,94m** e **E 575.783,09m**; deste segue com azimute de $176^{\circ}40'38''$ e distância de 17,02m, confrontando com terras de , até atingir o ponto **P830**, de coordenadas **N 9.723.084,96m** e **E 575.784,08m**; deste segue com azimute de $168^{\circ}18'38''$ e distância de 14,58m, confrontando com terras de , até atingir o ponto **P831**, de coordenadas **N 9.723.070,68m** e



PREFEITURA DE SÃO LUÍS

SECRETARIA MUNICIPAL DE GOVERNO

MINUTA DE ANTEPROJETO DE LEI Nº _____ DE _____ DE 2019

E **575.787,03m**; deste segue com azimute de $160^{\circ}23'45''$ e distância de 12,71m, confrontando com terras de , até atingir o ponto **P832**, de coordenadas **N 9.723.058,70m** e **E 575.791,30m**; deste segue com azimute de $148^{\circ}40'17''$ e distância de 13,25m, confrontando com terras de , até atingir o ponto **P833**, de coordenadas **N 9.723.047,38m** e **E 575.798,19m**; deste segue com azimute de $235^{\circ}00'29''$ e distância de 6,01m, confrontando com terras de , até atingir o ponto **P834**, de coordenadas **N 9.723.043,94m** e **E 575.793,27m**; deste segue com azimute de $210^{\circ}22'45''$ e distância de 5,52m, confrontando com terras de , até atingir o ponto **P835**, de coordenadas **N 9.723.039,18m** e **E 575.790,48m**; deste segue com azimute de $180^{\circ}00'00''$ e distância de 6,40m, confrontando com terras de , até atingir o ponto **P836**, de coordenadas **N 9.723.032,78m** e **E 575.790,48m**; deste segue com azimute de $151^{\circ}05'27''$ e distância de 12,56m, confrontando com terras de , até atingir o ponto **P837**, de coordenadas **N 9.723.021,79m** e **E 575.796,55m**; deste segue com azimute de $117^{\circ}17'58''$ e distância de 11,45m, confrontando com terras de , até atingir o ponto **P838**, de coordenadas **N 9.723.016,54m** e **E 575.806,72m**; deste segue com azimute de $138^{\circ}59'27''$ e distância de 5,00m, confrontando com terras de , até atingir o ponto **P839**, de coordenadas **N 9.723.012,77m** e **E 575.810,00m**; deste segue com azimute de $107^{\circ}40'34''$ e distância de 15,67m, confrontando com terras de , até atingir o ponto **P840**, de coordenadas **N 9.723.008,01m** e **E 575.824,93m**; deste segue com azimute de $169^{\circ}48'10''$ e distância de 4,52m, confrontando com terras de , até atingir o ponto **P841**, de coordenadas **N 9.723.003,56m** e **E 575.825,73m**; deste segue com azimute de $109^{\circ}38'18''$ e distância de 106,17m, confrontando com terras de , até atingir o ponto **P842**, de coordenadas **N 9.722.967,88m** e **E 575.925,73m**; deste segue com azimute de $109^{\circ}07'11''$ e distância de 13,02m, confrontando com terras de , até atingir o ponto **P843**, de coordenadas **N 9.722.963,61m** e **E 575.938,03m**; deste segue com azimute de $65^{\circ}31'30''$ e distância de 50,29m, confrontando com terras de , até atingir o ponto **P844**, de coordenadas **N 9.722.984,45m** e **E 575.983,81m**; deste segue com azimute de $342^{\circ}38'46''$ e distância de 5,50m, confrontando com terras de , até atingir o ponto **P845**, de coordenadas **N 9.722.989,70m** e **E 575.982,17m**; deste segue com azimute de $65^{\circ}40'28''$ e distância de 13,14m, confrontando com terras de , até atingir o ponto **P846**, de coordenadas **N 9.722.995,11m** e **E 575.994,14m**; deste segue com azimute de $86^{\circ}16'28''$ e distância de 35,35m, confrontando com terras de , até atingir o ponto **P847**, de coordenadas **N 9.722.997,41m** e **E 576.029,42m**; deste segue com azimute de $77^{\circ}59'52''$ e distância de 42,60m, confrontando com terras de , até atingir o ponto **P848**, de coordenadas **N 9.723.006,27m** e **E 576.071,09m**; deste segue com azimute de $75^{\circ}24'41''$ e distância de 37,58m, confrontando com terras de , até atingir o ponto **P849**, de coordenadas **N 9.723.015,73m** e **E 576.107,46m**; deste segue com azimute de $10^{\circ}07'29''$ e distância de 0,12m, confrontando com terras de , até atingir o ponto **P850**, de coordenadas **N 9.723.015,85m** e **E 576.107,48m**; deste segue com azimute de $70^{\circ}58'28''$ e distância de 0,61m, confrontando com terras de , até atingir o ponto **P851**, de coordenadas **N 9.723.016,05m** e **E 576.108,05m**; deste segue com azimute de $70^{\circ}58'28''$ e distância de 9,54m, confrontando com terras de , até atingir o ponto **P852**, de coordenadas **N 9.723.019,16m** e **E 576.117,07m**; deste segue com azimute de $90^{\circ}00'00''$ e distância de 3,56m, confrontando com terras de , até atingir o ponto **P853**, de coordenadas **N 9.723.019,16m** e **E 576.120,63m**; deste segue com azimute de $75^{\circ}24'41''$ e distância de 18,25m, confrontando com terras de , até atingir o ponto **P854**, de coordenadas **N 9.723.023,76m** e **E 576.138,30m**; deste segue com azimute de $64^{\circ}18'50''$ e distância de 45,95m, confrontando com terras de , até atingir o ponto **P855**, de coordenadas **N 9.723.043,67m** e **E 576.179,70m**; deste segue com azimute de $69^{\circ}29'46''$ e distância de 63,23m, confrontando com terras de , até atingir o ponto **P856**, de coordenadas **N 9.723.065,82m** e **E 576.238,93m**; deste segue com azimute de $69^{\circ}11'08''$ e distância de 62,32m, confrontando com terras de , até atingir o ponto **P857**, de coordenadas **N 9.723.087,97m** e **E 576.297,19m**; deste segue com azimute de $62^{\circ}47'02''$ e distância de 5,49m, confrontando com terras de , até atingir o ponto **P858**, de coordenadas **N 9.723.090,48m** e **E 576.302,07m**; deste segue com azimute de $64^{\circ}58'59''$ e distância de 10,51m, confrontando com terras de , até atingir o ponto **P859**, de coordenadas **N 9.723.094,93m** e **E 576.311,59m**; deste segue com azimute de $78^{\circ}13'54''$ e distância de 5,19m, confrontando com terras de , até atingir o ponto **P860**, de coordenadas **N 9.723.095,98m** e **E 576.316,67m**; deste segue com azimute de $63^{\circ}26'06''$ e distância de 4,73m, confrontando com terras de , até atingir o ponto **P861**, de coordenadas **N 9.723.098,10m** e **E 576.320,91m**; deste segue com azimute de $83^{\circ}05'20''$ e distância de 3,42m, confrontando com terras de , até atingir o ponto **P862**, de coordenadas **N 9.723.098,51m** e **E 576.324,30m**; deste segue com azimute de $68^{\circ}38'44''$ e distância de 4,35m, confrontando com terras de , até atingir o ponto **P863**, de coordenadas **N 9.723.100,10m** e **E 576.328,35m**; deste segue com azimute de $21^{\circ}48'05''$ e distância de 1,04m, confrontando com terras de , até atingir o ponto **P864**, de coordenadas **N 9.723.101,06m** e **E 576.328,74m**; deste segue com azimute de $67^{\circ}04'04''$ e distância de 5,98m, confrontando com terras de , até atingir o ponto **P865**, de coordenadas **N 9.723.103,39m** e **E 576.334,24m**; deste segue com azimute de $38^{\circ}39'35''$ e distância de 4,07m, confrontando com terras de , até atingir o ponto **P866**, de coordenadas **N 9.723.106,57m** e **E 576.336,78m**; deste segue com azimute de $70^{\circ}27'48''$ e distância de 6,96m, confrontando com terras de , até atingir o ponto **P867**, de coordenadas **N 9.723.108,90m** e **E 576.343,34m**; deste segue com azimute de $83^{\circ}12'40''$ e distância de 8,95m, confrontando com terras de , até atingir



PREFEITURA DE SÃO LUÍS

SECRETARIA MUNICIPAL DE GOVERNO

MINUTA DE ANTEPROJETO DE LEI Nº _____ DE _____ DE 2019

o ponto **P868**, de coordenadas N **9.723.109,95m** e E **576.352,23m**; deste segue com azimute de $57^{\circ}22'51''$ e distância de 6,28m, confrontando com terras de , até atingir o ponto **P869**, de coordenadas N **9.723.113,34m** e E **576.357,53m**; deste segue com azimute de $39^{\circ}48'20''$ e distância de 4,96m, confrontando com terras de , até atingir o ponto **P870**, de coordenadas N **9.723.117,15m** e E **576.360,70m**; deste segue com azimute de $30^{\circ}57'50''$ e distância de 6,17m, confrontando com terras de , até atingir o ponto **P871**, de coordenadas N **9.723.122,44m** e E **576.363,88m**; deste segue com azimute de $72^{\circ}15'19''$ e distância de 1,33m, confrontando com terras de , até atingir o ponto **P872**, de coordenadas N **9.723.122,85m** e E **576.365,15m**; deste segue com azimute de $3^{\circ}30'13''$ e distância de 4,34m, confrontando com terras de , até atingir o ponto **P873**, de coordenadas N **9.723.127,18m** e E **576.365,41m**; deste segue com azimute de $35^{\circ}32'16''$ e distância de 3,64m, confrontando com terras de , até atingir o ponto **P874**, de coordenadas N **9.723.130,15m** e E **576.367,53m**; deste segue com azimute de $75^{\circ}57'50''$ e distância de 7,79m, confrontando com terras de , até atingir o ponto **P875**, de coordenadas N **9.723.132,04m** e E **576.375,08m**; deste segue com azimute de $38^{\circ}44'27''$ e distância de 0,13m, confrontando com terras de , até atingir o ponto **P876**, de coordenadas N **9.723.132,14m** e E **576.375,16m**; deste segue com azimute de $9^{\circ}27'44''$ e distância de 2,49m, confrontando com terras de , até atingir o ponto **P877**, de coordenadas N **9.723.134,59m** e E **576.375,57m**; deste segue com azimute de $7^{\circ}25'53''$ e distância de 4,91m, confrontando com terras de , até atingir o ponto **P878**, de coordenadas N **9.723.139,46m** e E **576.376,21m**; deste segue com azimute de $13^{\circ}14'26''$ e distância de 7,39m, confrontando com terras de , até atingir o ponto **P879**, de coordenadas N **9.723.146,66m** e E **576.377,90m**; deste segue com azimute de $10^{\circ}29'29''$ e distância de 5,81m, confrontando com terras de , até atingir o ponto **P880**, de coordenadas N **9.723.152,37m** e E **576.378,96m**; deste segue com azimute de $20^{\circ}05'43''$ e distância de 9,24m, confrontando com terras de , até atingir o ponto **P881**, de coordenadas N **9.723.161,05m** e E **576.382,13m**; deste segue com azimute de $60^{\circ}38'32''$ e distância de 2,14m, confrontando com terras de , até atingir o ponto **P882**, de coordenadas N **9.723.162,10m** e E **576.384,00m**; deste segue com azimute de $143^{\circ}50'31''$ e distância de 0,89m, confrontando com terras de , até atingir o ponto **P883**, de coordenadas N **9.723.161,38m** e E **576.384,53m**; deste segue com azimute de $3^{\circ}43'41''$ e distância de 0,84m, confrontando com terras de , até atingir o ponto **P884**, de coordenadas N **9.723.162,22m** e E **576.384,58m**; deste segue com azimute de $102^{\circ}02'27''$ e distância de 9,46m, confrontando com terras de , até atingir o ponto **P885**, de coordenadas N **9.723.160,25m** e E **576.393,84m**; deste segue com azimute de $73^{\circ}04'21''$ e distância de 1,51m, confrontando com terras de , até atingir o ponto **P886**, de coordenadas N **9.723.160,69m** e E **576.395,28m**; deste segue com azimute de $104^{\circ}55'53''$ e distância de 1,64m, confrontando com terras de , até atingir o ponto **P887**, de coordenadas N **9.723.160,26m** e E **576.396,87m**; deste segue com azimute de $221^{\circ}49'12''$ e distância de 0,75m, confrontando com terras de , até atingir o ponto **P888**, de coordenadas N **9.723.159,71m** e E **576.396,37m**; deste segue com azimute de $102^{\circ}02'27''$ e distância de 10,86m, confrontando com terras de , até atingir o ponto **P889**, de coordenadas N **9.723.157,44m** e E **576.406,99m**; deste segue com azimute de $357^{\circ}23'51''$ e distância de 1,66m, confrontando com terras de , até atingir o ponto **P890**, de coordenadas N **9.723.159,10m** e E **576.406,92m**; deste segue com azimute de $35^{\circ}32'15''$ e distância de 1,82m, confrontando com terras de , até atingir o ponto **P891**, de coordenadas N **9.723.160,58m** e E **576.407,98m**; deste segue com azimute de $90^{\circ}00'00''$ e distância de 0,12m, confrontando com terras de , até atingir o ponto **P892**, de coordenadas N **9.723.160,58m** e E **576.408,10m**; deste segue com azimute de $162^{\circ}21'00''$ e distância de 3,80m, confrontando com terras de , até atingir o ponto **P893**, de coordenadas N **9.723.156,96m** e E **576.409,25m**; deste segue com azimute de $102^{\circ}02'27''$ e distância de 33,03m, confrontando com terras de , até atingir o ponto **P894**, de coordenadas N **9.723.150,07m** e E **576.441,55m**; deste segue com azimute de $46^{\circ}46'55''$ e distância de 26,12m, confrontando com terras de , até atingir o ponto **P895**, de coordenadas N **9.723.167,96m** e E **576.460,59m**; deste segue com azimute de $104^{\circ}47'11''$ e distância de 33,43m, confrontando com terras de , até atingir o ponto **P896**, de coordenadas N **9.723.159,42m** e E **576.492,91m**; deste segue com azimute de $136^{\circ}45'12''$ e distância de 22,75m, confrontando com terras de , até atingir o ponto **P897**, de coordenadas N **9.723.142,85m** e E **576.508,49m**; deste segue com azimute de $170^{\circ}56'57''$ e distância de 18,77m, confrontando com terras de , até atingir o ponto **P898**, de coordenadas N **9.723.124,31m** e E **576.511,45m**; deste segue com azimute de $228^{\circ}57'27''$ e distância de 18,49m, confrontando com terras de , até atingir o ponto **P899**, de coordenadas N **9.723.112,17m** e E **576.497,50m**; deste segue com azimute de $275^{\circ}26'25''$ e distância de 9,30m, confrontando com terras de , até atingir o ponto **P900**, de coordenadas N **9.723.113,05m** e E **576.488,24m**; deste segue com azimute de $208^{\circ}36'38''$ e distância de 2,04m, confrontando com terras de , até atingir o ponto **P901**, de coordenadas N **9.723.111,27m** e E **576.487,26m**; deste segue com azimute de $250^{\circ}01'01''$ e distância de 12,39m, confrontando com terras de , até atingir o ponto **P902**, de coordenadas N **9.723.107,03m** e E **576.475,62m**; deste segue com azimute de $257^{\circ}44'07''$ e distância de 12,46m, confrontando com terras de , até atingir o ponto **P903**, de coordenadas N **9.723.104,39m** e E **576.463,45m**; deste segue com azimute de $301^{\circ}13'06''$ e distância de 20,42m, confrontando com terras de , até atingir o ponto **P904**, de coordenadas N **9.723.114,97m** e E **576.445,99m**; deste segue com azimute de $277^{\circ}07'30''$



PREFEITURA DE SÃO LUÍS

SECRETARIA MUNICIPAL DE GOVERNO

MINUTA DE ANTEPROJETO DE LEI Nº _____ DE _____ DE 2019

e distância de 12,80m, confrontando com terras de , até atingir o ponto **P905**, de coordenadas **N 9.723.116,56m** e **E 576.433,29m**; deste segue com azimute de $262^{\circ}52'30''$ e distância de 25,60m, confrontando com terras de , até atingir o ponto **P906**, de coordenadas **N 9.723.113,38m** e **E 576.407,89m**; deste segue com azimute de $250^{\circ}01'01''$ e distância de 18,58m, confrontando com terras de , até atingir o ponto **P907**, de coordenadas **N 9.723.107,03m** e **E 576.390,43m**; deste segue com azimute de $250^{\circ}58'28''$ e distância de 16,23m, confrontando com terras de , até atingir o ponto **P908**, de coordenadas **N 9.723.101,74m** e **E 576.375,08m**; deste segue com azimute de $252^{\circ}31'31''$ e distância de 29,96m, confrontando com terras de , até atingir o ponto **P909**, de coordenadas **N 9.723.092,75m** e **E 576.346,51m**; deste segue com azimute de $238^{\circ}09'29''$ e distância de 54,04m, confrontando com terras de , até atingir o ponto **P910**, de coordenadas **N 9.723.064,24m** e **E 576.300,60m**; deste segue com azimute de $243^{\circ}26'06''$ e distância de 17,75m, confrontando com terras de , até atingir o ponto **P911**, de coordenadas **N 9.723.056,30m** e **E 576.284,73m**; deste segue com azimute de $239^{\circ}26'21''$ e distância de 40,33m, confrontando com terras de , até atingir o ponto **P912**, de coordenadas **N 9.723.035,79m** e **E 576.250,00m**; deste segue com azimute de $251^{\circ}06'50''$ e distância de 13,28m, confrontando com terras de , até atingir o ponto **P913**, de coordenadas **N 9.723.031,49m** e **E 576.237,43m**; deste segue com azimute de $208^{\circ}55'35''$ e distância de 14,36m, confrontando com terras de , até atingir o ponto **P914**, de coordenadas **N 9.723.018,93m** e **E 576.230,49m**; deste segue com azimute de $231^{\circ}08'48''$ e distância de 15,29m, confrontando com terras de , até atingir o ponto **P915**, de coordenadas **N 9.723.009,34m** e **E 576.218,58m**; deste segue com azimute de $212^{\circ}09'08''$ e distância de 13,67m, confrontando com terras de , até atingir o ponto **P916**, de coordenadas **N 9.722.997,76m** e **E 576.211,30m**; deste segue com azimute de $221^{\circ}29'47''$ e distância de 11,48m, confrontando com terras de , até atingir o ponto **P917**, de coordenadas **N 9.722.989,16m** e **E 576.203,70m**; deste segue com azimute de $202^{\circ}55'56''$ e distância de 9,34m, confrontando com terras de , até atingir o ponto **P918**, de coordenadas **N 9.722.980,56m** e **E 576.200,06m**; deste segue com azimute de $180^{\circ}00'00''$ e distância de 1,65m, confrontando com terras de , até atingir o ponto **P919**, de coordenadas **N 9.722.978,91m** e **E 576.200,06m**; deste segue com azimute de $174^{\circ}08'38''$ e distância de 12,97m, confrontando com terras de , até atingir o ponto **P920**, de coordenadas **N 9.722.966,01m** e **E 576.201,38m**; deste segue com azimute de $189^{\circ}55'34''$ e distância de 13,43m, confrontando com terras de , até atingir o ponto **P921**, de coordenadas **N 9.722.952,78m** e **E 576.199,07m**; deste segue com azimute de $279^{\circ}09'44''$ e distância de 10,39m, confrontando com terras de , até atingir o ponto **P922**, de coordenadas **N 9.722.954,43m** e **E 576.188,81m**; deste segue com azimute de $308^{\circ}02'49''$ e distância de 9,66m, confrontando com terras de , até atingir o ponto **P923**, de coordenadas **N 9.722.960,39m** e **E 576.181,21m**; deste segue com azimute de $277^{\circ}07'30''$ e distância de 10,67m, confrontando com terras de , até atingir o ponto **P924**, de coordenadas **N 9.722.961,71m** e **E 576.170,62m**; deste segue com azimute de $298^{\circ}36'38''$ e distância de 1,39m, confrontando com terras de , até atingir o ponto **P925**, de coordenadas **N 9.722.962,38m** e **E 576.169,40m**; deste segue com azimute de $207^{\circ}53'50''$ e distância de 13,68m, confrontando com terras de , até atingir o ponto **P926**, de coordenadas **N 9.722.950,29m** e **E 576.163,00m**; deste segue com azimute de $216^{\circ}52'12''$ e distância de 52,92m, confrontando com terras de , até atingir o ponto **P927**, de coordenadas **N 9.722.907,95m** e **E 576.131,25m**; deste segue com azimute de $227^{\circ}07'16''$ e distância de 80,88m, confrontando com terras de , até atingir o ponto **P928**, de coordenadas **N 9.722.852,92m** e **E 576.071,98m**; deste segue com azimute de $254^{\circ}44'42''$ e distância de 72,40m, confrontando com terras de , até atingir o ponto **P929**, de coordenadas **N 9.722.833,87m** e **E 576.002,13m**; deste segue com azimute de $261^{\circ}34'23''$ e distância de 67,71m, confrontando com terras de , até atingir o ponto **P930**, de coordenadas **N 9.722.823,95m** e **E 575.935,16m**; deste segue com azimute de $261^{\circ}34'23''$ e distância de 47,84m, confrontando com terras de , até atingir o ponto **P931**, de coordenadas **N 9.722.816,94m** e **E 575.887,83m**; deste segue com azimute de $285^{\circ}56'43''$ e distância de 92,46m, confrontando com terras de , até atingir o ponto **P932**, de coordenadas **N 9.722.842,34m** e **E 575.798,93m**; deste segue com azimute de $303^{\circ}41'24''$ e distância de 93,96m, confrontando com terras de , até atingir o ponto **P933**, de coordenadas **N 9.722.894,46m** e **E 575.720,75m**; deste segue com azimute de $199^{\circ}26'25''$ e distância de 16,10m, confrontando com terras de , até atingir o ponto **P934**, de coordenadas **N 9.722.879,28m** e **E 575.715,39m**; deste segue com azimute de $180^{\circ}00'00''$ e distância de 45,87m, confrontando com terras de , até atingir o ponto **P935**, de coordenadas **N 9.722.833,41m** e **E 575.715,39m**; deste segue com azimute de $175^{\circ}01'49''$ e distância de 26,64m, confrontando com terras de , até atingir o ponto **P936**, de coordenadas **N 9.722.806,87m** e **E 575.717,70m**; deste segue com azimute de $270^{\circ}00'00''$ e distância de 1,31m, confrontando com terras de , até atingir o ponto **P937**, de coordenadas **N 9.722.806,87m** e **E 575.716,39m**; deste segue com azimute de $234^{\circ}10'50''$ e distância de 156,77m, confrontando com terras de , até atingir o ponto **P938**, de coordenadas **N 9.722.715,12m** e **E 575.589,27m**; deste segue com azimute de $220^{\circ}31'29''$ e distância de 60,11m, confrontando com terras de , até atingir o ponto **P939**, de coordenadas **N 9.722.669,43m** e **E 575.550,21m**; deste segue com azimute de $246^{\circ}06'50''$ e distância de 56,42m, confrontando com terras de , até atingir o ponto **P940**, de coordenadas **N 9.722.646,59m** e **E 575.498,63m**; deste segue com azimute de $249^{\circ}06'49''$ e distância de 59,94m, confrontando com terras de , até atingir o ponto **P941**, de coordenadas **N 9.722.625,22m** e



PREFEITURA DE SÃO LUÍS

SECRETARIA MUNICIPAL DE GOVERNO

MINUTA DE ANTEPROJETO DE LEI Nº _____ DE _____ DE 2019

E **575.442,62m**; deste segue com azimute de $236^{\circ}47'38''$ e distância de 48,44m, confrontando com terras de , até atingir o ponto **P942**, de coordenadas **N 9.722.598,69m** e **E 575.402,09m**; deste segue com azimute de $333^{\circ}05'01''$ e distância de 53,72m, confrontando com terras de , até atingir o ponto **P943**, de coordenadas **N 9.722.646,59m** e **E 575.377,77m**; deste segue com azimute de $348^{\circ}01'27''$ e distância de 74,58m, confrontando com terras de , até atingir o ponto **P944**, de coordenadas **N 9.722.719,54m** e **E 575.362,30m**; deste segue com azimute de $19^{\circ}58'58''$ e distância de 60,38m, confrontando com terras de , até atingir o ponto **P945**, de coordenadas **N 9.722.776,28m** e **E 575.382,93m**; deste segue com azimute de $16^{\circ}13'13''$ e distância de 42,21m, confrontando com terras de , até atingir o ponto **P946**, de coordenadas **N 9.722.816,82m** e **E 575.394,72m**; deste segue com azimute de $11^{\circ}27'33''$ e distância de 55,64m, confrontando com terras de , até atingir o ponto **P947**, de coordenadas **N 9.722.871,35m** e **E 575.405,78m**; deste segue com azimute de $69^{\circ}26'26''$ e distância de 6,30m, confrontando com terras de , até atingir o ponto **P948**, de coordenadas **N 9.722.873,56m** e **E 575.411,67m**; deste segue com azimute de $48^{\circ}00'51''$ e distância de 9,91m, confrontando com terras de , até atingir o ponto **P949**, de coordenadas **N 9.722.880,19m** e **E 575.419,04m**; deste segue com azimute de $2^{\circ}10'30''$ e distância de 58,26m, confrontando com terras de , até atingir o ponto **P950**, de coordenadas **N 9.722.938,41m** e **E 575.421,25m**; deste segue com azimute de $43^{\circ}36'02''$ e distância de 21,37m, confrontando com terras de , até atingir o ponto **P951**, de coordenadas **N 9.722.953,88m** e **E 575.435,99m**; deste segue com azimute de $164^{\circ}03'13''$ e distância de 16,10m, confrontando com terras de , até atingir o ponto **P952**, de coordenadas **N 9.722.938,41m** e **E 575.440,41m**; deste segue com azimute de $181^{\circ}19'57''$ e distância de 31,70m, confrontando com terras de , até atingir o ponto **P953**, de coordenadas **N 9.722.906,72m** e **E 575.439,68m**; deste segue com azimute de $184^{\circ}23'57''$ e distância de 19,22m, confrontando com terras de , até atingir o ponto **P954**, de coordenadas **N 9.722.887,56m** e **E 575.438,20m**; deste segue com azimute de $169^{\circ}41'38''$ e distância de 24,72m, confrontando com terras de , até atingir o ponto **P955**, de coordenadas **N 9.722.863,24m** e **E 575.442,62m**; deste segue com azimute de $47^{\circ}29'23''$ e distância de 23,99m, confrontando com terras de , até atingir o ponto **P956**, de coordenadas **N 9.722.879,45m** e **E 575.460,31m**; deste segue com azimute de $8^{\circ}52'50''$ e distância de 47,74m, confrontando com terras de , até atingir o ponto **P957**, de coordenadas **N 9.722.926,62m** e **E 575.467,68m**; deste segue com azimute de $4^{\circ}38'05''$ e distância de 54,71m, confrontando com terras de , até atingir o ponto **P958**, de coordenadas **N 9.722.981,15m** e **E 575.472,10m**; deste segue com azimute de $53^{\circ}08'00''$ e distância de 18,42m, confrontando com terras de , até atingir o ponto **P959**, de coordenadas **N 9.722.992,20m** e **E 575.486,84m**; deste segue com azimute de $28^{\circ}21'17''$ e distância de 52,76m, confrontando com terras de , até atingir o ponto **P960**, de coordenadas **N 9.723.038,63m** e **E 575.511,89m**; deste segue com azimute de $13^{\circ}49'44''$ e distância de 49,01m, confrontando com terras de , até atingir o ponto **P961**, de coordenadas **N 9.723.086,21m** e **E 575.523,61m**; deste segue com azimute de $320^{\circ}42'38''$ e distância de 1,29m, confrontando com terras de , até atingir o ponto **P962**, de coordenadas **N 9.723.087,21m** e **E 575.522,79m**; deste segue com azimute de $294^{\circ}46'31''$ e distância de 94,71m, confrontando com terras de , até atingir o ponto **P963**, de coordenadas **N 9.723.126,90m** e **E 575.436,80m**; deste segue com azimute de $296^{\circ}33'54''$ e distância de 51,77m, confrontando com terras de , até atingir o ponto **P01**, de coordenadas **N 9.723.150,05m** e **E 575.390,50m**, onde teve início a descrição deste perímetro.

ÁREA DE PRAIAS - PARTE 02

Município: SÃO LUIS U.F: MA - BR

Área (ha): 89,9699 ha

Perímetro (m): 8,374.31 m

LIMITES e CONFRONTANTES: Inicia-se a descrição deste perímetro no ponto **P01**, de coordenadas UTM **N=9.720.992,08m** e **E=573.998,62m** referidas ao MC 45° WGr. Sistema Geocêntrico SIRGAS 2000; deste segue com azimute de $140^{\circ}11'40''$ e distância de 115,00m, confrontando com terras de , até atingir o ponto **P02**, de coordenadas **N 9.720.903,73m** e **E 574.072,25m**; deste segue com azimute de $119^{\circ}17'29''$ e distância de 227,56m, confrontando com terras de , até atingir o ponto **P03**, de coordenadas **N 9.720.792,40m** e **E 574.270,71m**; deste segue com azimute de $121^{\circ}13'06''$ e distância de 143,76m, confrontando com terras de , até atingir o ponto **P04**, de coordenadas **N 9.720.717,88m** e **E 574.393,66m**; deste segue com azimute de $153^{\circ}26'06''$ e distância de 13,46m, confrontando com terras de , até atingir o ponto **P05**, de coordenadas **N 9.720.705,84m** e **E 574.399,68m**; deste segue com azimute de $135^{\circ}52'54''$ e distância de 28,69m, confrontando com terras de , até atingir o ponto **P06**, de coordenadas **N 9.720.685,24m** e **E 574.419,65m**; deste segue com azimute de $156^{\circ}15'33''$ e distância de 75,00m, confrontando com terras de , até atingir o ponto **P07**, de coordenadas **N 9.720.616,59m** e **E 574.449,85m**; deste segue com azimute de $148^{\circ}42'42''$ e distância de 34,08m, confrontando com terras de , até atingir o ponto **P08**, de



PREFEITURA DE SÃO LUÍS

SECRETARIA MUNICIPAL DE GOVERNO

MINUTA DE ANTEPROJETO DE LEI Nº _____ DE _____ DE 2019

coordenadas N **9.720.587,46m** e E **574.467,55m**; deste segue com azimute de $166^{\circ}55'06''$ e distância de 59,81m, confrontando com terras de , até atingir o ponto **P09**, de coordenadas N **9.720.529,20m** e E **574.481,09m**; deste segue com azimute de $177^{\circ}28'12''$ e distância de 47,46m, confrontando com terras de , até atingir o ponto **P10**, de coordenadas N **9.720.481,79m** e E **574.483,18m**; deste segue com azimute de $177^{\circ}59'23''$ e distância de 56,92m, confrontando com terras de , até atingir o ponto **P11**, de coordenadas N **9.720.424,91m** e E **574.485,18m**; deste segue com azimute de $205^{\circ}13'21''$ e distância de 30,70m, confrontando com terras de , até atingir o ponto **P12**, de coordenadas N **9.720.397,14m** e E **574.472,10m**; deste segue com azimute de $201^{\circ}49'14''$ e distância de 44,00m, confrontando com terras de , até atingir o ponto **P13**, de coordenadas N **9.720.356,29m** e E **574.455,74m**; deste segue com azimute de $243^{\circ}27'26''$ e distância de 32,91m, confrontando com terras de , até atingir o ponto **P14**, de coordenadas N **9.720.341,59m** e E **574.426,31m**; deste segue com azimute de $228^{\circ}58'42''$ e distância de 45,18m, confrontando com terras de , até atingir o ponto **P15**, de coordenadas N **9.720.311,93m** e E **574.392,22m**; deste segue com azimute de $255^{\circ}13'11''$ e distância de 107,60m, confrontando com terras de , até atingir o ponto **P16**, de coordenadas N **9.720.284,48m** e E **574.288,18m**; deste segue com azimute de $247^{\circ}32'36''$ e distância de 55,82m, confrontando com terras de , até atingir o ponto **P17**, de coordenadas N **9.720.263,16m** e E **574.236,60m**; deste segue com azimute de $250^{\circ}34'39''$ e distância de 88,44m, confrontando com terras de , até atingir o ponto **P18**, de coordenadas N **9.720.233,75m** e E **574.153,19m**; deste segue com azimute de $239^{\circ}17'20''$ e distância de 70,38m, confrontando com terras de , até atingir o ponto **P19**, de coordenadas N **9.720.197,81m** e E **574.092,68m**; deste segue com azimute de $227^{\circ}00'10''$ e distância de 67,08m, confrontando com terras de , até atingir o ponto **P20**, de coordenadas N **9.720.152,06m** e E **574.043,62m**; deste segue com azimute de $234^{\circ}55'49''$ e distância de 73,93m, confrontando com terras de , até atingir o ponto **P21**, de coordenadas N **9.720.109,58m** e E **573.983,11m**; deste segue com azimute de $239^{\circ}11'56''$ e distância de 64,69m, confrontando com terras de , até atingir o ponto **P22**, de coordenadas N **9.720.076,45m** e E **573.927,54m**; deste segue com azimute de $24^{\circ}08'44''$ e distância de 62,89m, confrontando com terras de , até atingir o ponto **P23**, de coordenadas N **9.720.133,84m** e E **573.953,26m**; deste segue com azimute de $331^{\circ}30'16''$ e distância de 103,16m, confrontando com terras de , até atingir o ponto **P24**, de coordenadas N **9.720.224,50m** e E **573.904,05m**; deste segue com azimute de $281^{\circ}18'36''$ e distância de 92,45m, confrontando com terras de , até atingir o ponto **P25**, de coordenadas N **9.720.242,63m** e E **573.813,39m**; deste segue com azimute de $262^{\circ}01'49''$ e distância de 261,55m, confrontando com terras de , até atingir o ponto **P26**, de coordenadas N **9.720.206,37m** e E **573.554,36m**; deste segue com azimute de $267^{\circ}05'21''$ e distância de 306,05m, confrontando com terras de , até atingir o ponto **P27**, de coordenadas N **9.720.190,82m** e E **573.248,71m**; deste segue com azimute de $282^{\circ}07'53''$ e distância de 283,49m, confrontando com terras de , até atingir o ponto **P28**, de coordenadas N **9.720.250,40m** e E **572.971,55m**; deste segue com azimute de $291^{\circ}38'40''$ e distância de 175,57m, confrontando com terras de , até atingir o ponto **P29**, de coordenadas N **9.720.315,16m** e E **572.808,37m**; deste segue com azimute de $215^{\circ}32'16''$ e distância de 10,77m, confrontando com terras de , até atingir o ponto **P30**, de coordenadas N **9.720.306,39m** e E **572.802,10m**; deste segue com azimute de $309^{\circ}33'35''$ e distância de 67,10m, confrontando com terras de , até atingir o ponto **P31**, de coordenadas N **9.720.349,13m** e E **572.750,37m**; deste segue com azimute de $316^{\circ}13'08''$ e distância de 82,90m, confrontando com terras de , até atingir o ponto **P32**, de coordenadas N **9.720.408,98m** e E **572.693,01m**; deste segue com azimute de $323^{\circ}07'48''$ e distância de 74,82m, confrontando com terras de , até atingir o ponto **P33**, de coordenadas N **9.720.468,84m** e E **572.648,12m**; deste segue com azimute de $345^{\circ}22'45''$ e distância de 59,28m, confrontando com terras de , até atingir o ponto **P34**, de coordenadas N **9.720.526,20m** e E **572.633,15m**; deste segue com azimute de $358^{\circ}05'27''$ e distância de 74,86m, confrontando com terras de , até atingir o ponto **P35**, de coordenadas N **9.720.601,01m** e E **572.630,66m**; deste segue com azimute de $360^{\circ}00'00''$ e distância de 52,37m, confrontando com terras de , até atingir o ponto **P36**, de coordenadas N **9.720.653,39m** e E **572.630,66m**; deste segue com azimute de $327^{\circ}31'44''$ e distância de 32,52m, confrontando com terras de , até atingir o ponto **P37**, de coordenadas N **9.720.680,82m** e E **572.613,20m**; deste segue com azimute de $264^{\circ}33'35''$ e distância de 52,61m, confrontando com terras de , até atingir o ponto **P38**, de coordenadas N **9.720.675,83m** e E **572.560,83m**; deste segue com azimute de $247^{\circ}45'04''$ e distância de 59,28m, confrontando com terras de , até atingir o ponto **P39**, de coordenadas N **9.720.653,39m** e E **572.505,96m**; deste segue com azimute de $272^{\circ}36'09''$ e distância de 54,92m, confrontando com terras de , até atingir o ponto **P40**, de coordenadas N **9.720.655,88m** e E **572.451,10m**; deste segue com azimute de $291^{\circ}15'02''$ e distância de 30,23m, confrontando com terras de , até atingir o ponto **P41**, de coordenadas N **9.720.666,84m** e E **572.422,92m**; deste segue com azimute de $208^{\circ}27'58''$ e distância de 17,99m, confrontando com terras de , até atingir o ponto **P42**, de coordenadas N **9.720.651,02m** e E **572.414,34m**; deste segue com azimute de $208^{\circ}01'56''$ e distância de 55,39m, confrontando com terras de , até atingir o ponto **P43**, de coordenadas N **9.720.602,13m** e E **572.388,31m**; deste segue com azimute de $193^{\circ}43'11''$ e distância de 43,90m, confrontando com terras de , até atingir o ponto **P44**, de coordenadas N **9.720.559,48m** e E **572.377,90m**; deste segue com azimute de $171^{\circ}10'31''$ e distância de 54,20m,



PREFEITURA DE SÃO LUÍS

SECRETARIA MUNICIPAL DE GOVERNO

MINUTA DE ANTEPROJETO DE LEI Nº _____ DE _____ DE 2019

confrontando com terras de , até atingir o ponto **P45**, de coordenadas **N 9.720.505,92m** e **E 572.386,21m**; deste segue com azimute de $145^{\circ}48'51''$ e distância de 70,42m, confrontando com terras de , até atingir o ponto **P46**, de coordenadas **N 9.720.447,67m** e **E 572.425,78m**; deste segue com azimute de $148^{\circ}25'26''$ e distância de 69,60m, confrontando com terras de , até atingir o ponto **P47**, de coordenadas **N 9.720.388,37m** e **E 572.462,23m**; deste segue com azimute de $194^{\circ}32'53''$ e distância de 9,44m, confrontando com terras de , até atingir o ponto **P48**, de coordenadas **N 9.720.379,23m** e **E 572.459,85m**; deste segue com azimute de $194^{\circ}32'53''$ e distância de 6,39m, confrontando com terras de , até atingir o ponto **P49**, de coordenadas **N 9.720.373,04m** e **E 572.458,25m**; deste segue com azimute de $133^{\circ}01'30''$ e distância de 27,74m, confrontando com terras de , até atingir o ponto **P50**, de coordenadas **N 9.720.354,11m** e **E 572.478,53m**; deste segue com azimute de $161^{\circ}33'54''$ e distância de 39,43m, confrontando com terras de , até atingir o ponto **P51**, de coordenadas **N 9.720.316,71m** e **E 572.491,00m**; deste segue com azimute de $212^{\circ}00'19''$ e distância de 23,53m, confrontando com terras de , até atingir o ponto **P52**, de coordenadas **N 9.720.296,75m** e **E 572.478,53m**; deste segue com azimute de $216^{\circ}23'04''$ e distância de 58,86m, confrontando com terras de , até atingir o ponto **P53**, de coordenadas **N 9.720.249,37m** e **E 572.443,61m**; deste segue com azimute de $226^{\circ}38'12''$ e distância de 61,75m, confrontando com terras de , até atingir o ponto **P54**, de coordenadas **N 9.720.206,97m** e **E 572.398,72m**; deste segue com azimute de $243^{\circ}59'48''$ e distância de 113,77m, confrontando com terras de , até atingir o ponto **P55**, de coordenadas **N 9.720.157,09m** e **E 572.296,47m**; deste segue com azimute de $252^{\circ}25'43''$ e distância de 156,96m, confrontando com terras de , até atingir o ponto **P56**, de coordenadas **N 9.720.109,71m** e **E 572.146,84m**; deste segue com azimute de $259^{\circ}01'10''$ e distância de 170,21m, confrontando com terras de , até atingir o ponto **P57**, de coordenadas **N 9.720.077,29m** e **E 571.979,74m**; deste segue com azimute de $268^{\circ}53'54''$ e distância de 129,71m, confrontando com terras de , até atingir o ponto **P58**, de coordenadas **N 9.720.074,79m** e **E 571.850,06m**; deste segue com azimute de $271^{\circ}16'23''$ e distância de 112,26m, confrontando com terras de , até atingir o ponto **P59**, de coordenadas **N 9.720.077,29m** e **E 571.737,83m**; deste segue com azimute de $270^{\circ}00'00''$ e distância de 67,34m, confrontando com terras de , até atingir o ponto **P60**, de coordenadas **N 9.720.077,29m** e **E 571.670,49m**; deste segue com azimute de $271^{\circ}35'28''$ e distância de 66,10m, confrontando com terras de , até atingir o ponto **P61**, de coordenadas **N 9.720.079,12m** e **E 571.604,42m**; deste segue com azimute de $228^{\circ}50'30''$ e distância de 0,32m, confrontando com terras de , até atingir o ponto **P62**, de coordenadas **N 9.720.078,91m** e **E 571.604,18m**; deste segue com azimute de $280^{\circ}53'08''$ e distância de 44,22m, confrontando com terras de , até atingir o ponto **P63**, de coordenadas **N 9.720.087,26m** e **E 571.560,76m**; deste segue com azimute de $304^{\circ}17'13''$ e distância de 41,47m, confrontando com terras de , até atingir o ponto **P64**, de coordenadas **N 9.720.110,62m** e **E 571.526,49m**; deste segue com azimute de $31^{\circ}13'06''$ e distância de 32,08m, confrontando com terras de , até atingir o ponto **P65**, de coordenadas **N 9.720.138,06m** e **E 571.543,12m**; deste segue com azimute de $28^{\circ}39'50''$ e distância de 116,10m, confrontando com terras de , até atingir o ponto **P66**, de coordenadas **N 9.720.239,94m** e **E 571.598,82m**; deste segue com azimute de $40^{\circ}48'54''$ e distância de 52,43m, confrontando com terras de , até atingir o ponto **P67**, de coordenadas **N 9.720.279,61m** e **E 571.633,08m**; deste segue com azimute de $26^{\circ}33'54''$ e distância de 17,75m, confrontando com terras de , até atingir o ponto **P68**, de coordenadas **N 9.720.295,49m** e **E 571.641,02m**; deste segue com azimute de $55^{\circ}37'11''$ e distância de 91,37m, confrontando com terras de , até atingir o ponto **P69**, de coordenadas **N 9.720.347,08m** e **E 571.716,43m**; deste segue com azimute de $120^{\circ}57'50''$ e distância de 92,57m, confrontando com terras de , até atingir o ponto **P70**, de coordenadas **N 9.720.299,46m** e **E 571.795,80m**; deste segue com azimute de $105^{\circ}56'43''$ e distância de 86,68m, confrontando com terras de , até atingir o ponto **P71**, de coordenadas **N 9.720.275,65m** e **E 571.879,15m**; deste segue com azimute de $98^{\circ}44'46''$ e distância de 52,20m, confrontando com terras de , até atingir o ponto **P72**, de coordenadas **N 9.720.267,71m** e **E 571.930,74m**; deste segue com azimute de $71^{\circ}33'54''$ e distância de 50,20m, confrontando com terras de , até atingir o ponto **P73**, de coordenadas **N 9.720.283,58m** e **E 571.978,36m**; deste segue com azimute de $40^{\circ}36'05''$ e distância de 36,59m, confrontando com terras de , até atingir o ponto **P74**, de coordenadas **N 9.720.311,36m** e **E 572.002,18m**; deste segue com azimute de $60^{\circ}56'43''$ e distância de 40,86m, confrontando com terras de , até atingir o ponto **P75**, de coordenadas **N 9.720.331,21m** e **E 572.037,90m**; deste segue com azimute de $53^{\circ}07'48''$ e distância de 119,06m, confrontando com terras de , até atingir o ponto **P76**, de coordenadas **N 9.720.402,65m** e **E 572.133,15m**; deste segue com azimute de $56^{\circ}18'36''$ e distância de 85,86m, confrontando com terras de , até atingir o ponto **P77**, de coordenadas **N 9.720.450,27m** e **E 572.204,58m**; deste segue com azimute de $35^{\circ}45'14''$ e distância de 122,26m, confrontando com terras de , até atingir o ponto **P78**, de coordenadas **N 9.720.549,49m** e **E 572.276,02m**; deste segue com azimute de $349^{\circ}41'43''$ e distância de 44,37m, confrontando com terras de , até atingir o ponto **P79**, de coordenadas **N 9.720.593,15m** e **E 572.268,08m**; deste segue com azimute de $356^{\circ}11'09''$ e distância de 59,66m, confrontando com terras de , até atingir o ponto **P80**, de coordenadas **N 9.720.652,68m** e **E 572.264,11m**; deste segue com azimute de $9^{\circ}27'44''$ e distância de 48,28m, confrontando com terras de , até atingir o ponto **P81**, de coordenadas **N 9.720.700,30m** e **E 572.272,05m**; deste



PREFEITURA DE SÃO LUÍS

SECRETARIA MUNICIPAL DE GOVERNO

MINUTA DE ANTEPROJETO DE LEI Nº _____ DE _____ DE 2019

segue com azimute de $36^{\circ}52'12''$ e distância de 39,69m, confrontando com terras de , até atingir o ponto **P82**, de coordenadas **N 9.720.732,05m** e **E 572.295,86m**; deste segue com azimute de $87^{\circ}30'38''$ e distância de 91,37m, confrontando com terras de , até atingir o ponto **P83**, de coordenadas **N 9.720.736,02m** e **E 572.387,15m**; deste segue com azimute de $90^{\circ}00'00''$ e distância de 11,91m, confrontando com terras de , até atingir o ponto **P84**, de coordenadas **N 9.720.736,02m** e **E 572.399,05m**; deste segue com azimute de $86^{\circ}03'17''$ e distância de 115,37m, confrontando com terras de , até atingir o ponto **P85**, de coordenadas **N 9.720.743,96m** e **E 572.514,15m**; deste segue com azimute de $72^{\circ}38'46''$ e distância de 66,53m, confrontando com terras de , até atingir o ponto **P86**, de coordenadas **N 9.720.763,80m** e **E 572.577,65m**; deste segue com azimute de $118^{\circ}48'39''$ e distância de 90,59m, confrontando com terras de , até atingir o ponto **P87**, de coordenadas **N 9.720.720,15m** e **E 572.657,02m**; deste segue com azimute de $155^{\circ}22'35''$ e distância de 21,79m, confrontando com terras de , até atingir o ponto **P88**, de coordenadas **N 9.720.700,34m** e **E 572.666,10m**; deste segue com azimute de $103^{\circ}55'10''$ e distância de 4,95m, confrontando com terras de , até atingir o ponto **P89**, de coordenadas **N 9.720.699,15m** e **E 572.670,90m**; deste segue com azimute de $139^{\circ}09'27''$ e distância de 29,79m, confrontando com terras de , até atingir o ponto **P90**, de coordenadas **N 9.720.676,62m** e **E 572.690,38m**; deste segue com azimute de $70^{\circ}20'46''$ e distância de 6,60m, confrontando com terras de , até atingir o ponto **P91**, de coordenadas **N 9.720.678,84m** e **E 572.696,59m**; deste segue com azimute de $67^{\circ}22'48''$ e distância de 20,64m, confrontando com terras de , até atingir o ponto **P92**, de coordenadas **N 9.720.686,77m** e **E 572.715,64m**; deste segue com azimute de $151^{\circ}41'57''$ e distância de 11,72m, confrontando com terras de , até atingir o ponto **P93**, de coordenadas **N 9.720.676,45m** e **E 572.721,20m**; deste segue com azimute de $192^{\circ}05'41''$ e distância de 11,36m, confrontando com terras de , até atingir o ponto **P94**, de coordenadas **N 9.720.665,34m** e **E 572.718,82m**; deste segue com azimute de $176^{\circ}25'25''$ e distância de 12,72m, confrontando com terras de , até atingir o ponto **P95**, de coordenadas **N 9.720.652,64m** e **E 572.719,61m**; deste segue com azimute de $187^{\circ}35'41''$ e distância de 12,01m, confrontando com terras de , até atingir o ponto **P96**, de coordenadas **N 9.720.640,73m** e **E 572.718,03m**; deste segue com azimute de $187^{\circ}35'41''$ e distância de 12,01m, confrontando com terras de , até atingir o ponto **P97**, de coordenadas **N 9.720.628,83m** e **E 572.716,44m**; deste segue com azimute de $165^{\circ}15'23''$ e distância de 15,59m, confrontando com terras de , até atingir o ponto **P98**, de coordenadas **N 9.720.613,75m** e **E 572.720,41m**; deste segue com azimute de $203^{\circ}11'55''$ e distância de 12,09m, confrontando com terras de , até atingir o ponto **P99**, de coordenadas **N 9.720.602,63m** e **E 572.715,64m**; deste segue com azimute de $149^{\circ}20'58''$ e distância de 24,91m, confrontando com terras de , até atingir o ponto **P100**, de coordenadas **N 9.720.581,20m** e **E 572.728,34m**; deste segue com azimute de $159^{\circ}40'37''$ e distância de 21,51m, confrontando com terras de , até atingir o ponto **P101**, de coordenadas **N 9.720.561,04m** e **E 572.735,81m**; deste segue com azimute de $142^{\circ}21'09''$ e distância de 6,74m, confrontando com terras de , até atingir o ponto **P102**, de coordenadas **N 9.720.555,70m** e **E 572.739,93m**; deste segue com azimute de $145^{\circ}33'40''$ e distância de 1,75m, confrontando com terras de , até atingir o ponto **P103**, de coordenadas **N 9.720.554,26m** e **E 572.740,92m**; deste segue com azimute de $66^{\circ}48'05''$ e distância de 38,26m, confrontando com terras de , até atingir o ponto **P104**, de coordenadas **N 9.720.569,33m** e **E 572.776,08m**; deste segue com azimute de $90^{\circ}00'00''$ e distância de 47,63m, confrontando com terras de , até atingir o ponto **P105**, de coordenadas **N 9.720.569,33m** e **E 572.823,71m**; deste segue com azimute de $136^{\circ}44'09''$ e distância de 92,65m, confrontando com terras de , até atingir o ponto **P106**, de coordenadas **N 9.720.501,86m** e **E 572.887,21m**; deste segue com azimute de $135^{\circ}00'00''$ e distância de 50,51m, confrontando com terras de , até atingir o ponto **P107**, de coordenadas **N 9.720.466,15m** e **E 572.922,93m**; deste segue com azimute de $120^{\circ}15'23''$ e distância de 55,14m, confrontando com terras de , até atingir o ponto **P108**, de coordenadas **N 9.720.438,36m** e **E 572.970,55m**; deste segue com azimute de $113^{\circ}11'55''$ e distância de 90,68m, confrontando com terras de , até atingir o ponto **P109**, de coordenadas **N 9.720.402,65m** e **E 573.053,90m**; deste segue com azimute de $90^{\circ}00'00''$ e distância de 43,66m, confrontando com terras de , até atingir o ponto **P110**, de coordenadas **N 9.720.402,65m** e **E 573.097,55m**; deste segue com azimute de $90^{\circ}00'00''$ e distância de 27,78m, confrontando com terras de , até atingir o ponto **P111**, de coordenadas **N 9.720.402,65m** e **E 573.125,34m**; deste segue com azimute de $106^{\circ}15'37''$ e distância de 99,22m, confrontando com terras de , até atingir o ponto **P112**, de coordenadas **N 9.720.374,86m** e **E 573.220,59m**; deste segue com azimute de $88^{\circ}01'30''$ e distância de 115,16m, confrontando com terras de , até atingir o ponto **P113**, de coordenadas **N 9.720.378,83m** e **E 573.335,68m**; deste segue com azimute de $90^{\circ}00'00''$ e distância de 130,97m, confrontando com terras de , até atingir o ponto **P114**, de coordenadas **N 9.720.378,83m** e **E 573.466,65m**; deste segue com azimute de $105^{\circ}04'07''$ e distância de 62,13m, confrontando com terras de , até atingir o ponto **P115**, de coordenadas **N 9.720.362,68m** e **E 573.526,64m**; deste segue com azimute de $50^{\circ}11'40''$ e distância de 25,23m, confrontando com terras de , até atingir o ponto **P116**, de coordenadas **N 9.720.378,83m** e **E 573.546,02m**; deste segue com azimute de $76^{\circ}51'58''$ e distância de 122,26m, confrontando com terras de , até atingir o ponto **P117**, de coordenadas **N 9.720.406,61m** e **E 573.665,09m**; deste segue com azimute de $56^{\circ}58'34''$ e distância de 94,67m, confrontando com terras de , até atingir o ponto **P118**, de



PREFEITURA DE SÃO LUÍS

SECRETARIA MUNICIPAL DE GOVERNO

MINUTA DE ANTEPROJETO DE LEI Nº _____ DE _____ DE 2019

coordenadas N 9.720.458,21m e E 573.744,46m; deste segue com azimute de 49°23'55" e distância de 109,77m, confrontando com terras de , até atingir o ponto P119, de coordenadas N 9.720.529,65m e E 573.827,81m; deste segue com azimute de 354°33'35" e distância de 83,72m, confrontando com terras de , até atingir o ponto P120, de coordenadas N 9.720.612,99m e E 573.819,87m; deste segue com azimute de 360°00'00" e distância de 107,16m, confrontando com terras de , até atingir o ponto P121, de coordenadas N 9.720.720,15m e E 573.819,87m; deste segue com azimute de 24°26'38" e distância de 95,91m, confrontando com terras de , até atingir o ponto P122, de coordenadas N 9.720.807,46m e E 573.859,56m; deste segue com azimute de 41°11'09" e distância de 84,38m, confrontando com terras de , até atingir o ponto P123, de coordenadas N 9.720.870,96m e E 573.915,12m; deste segue com azimute de 36°15'14" e distância de 73,82m, confrontando com terras de , até atingir o ponto P124, de coordenadas N 9.720.930,49m e E 573.958,77m; deste segue com azimute de 32°54'19" e distância de 73,35m, confrontando com terras de , até atingir o ponto P01, de coordenadas N 9.720.992,08m e E 573.998,62m, onde teve início a descrição deste perímetro.

ÁREA DE PRAIAS - PARTE 03

Município: SÃO LUIS U.F: MA - BR

Área (ha): 0,3570 ha

Perímetro (m): 671.54 m

LIMITES e CONFRONTANTES: Inicia-se a descrição deste perímetro no ponto P01, de coordenadas UTM N=9.722.646,60m e E=576.724,44m referidas ao MC 45° WGr. Sistema Geocêntrico SIRGAS 2000; deste segue com azimute de 132°52'44" e distância de 7,58m, confrontando com terras de , até atingir o ponto P02, de coordenadas N 9.722.641,45m e E 576.729,99m; deste segue com azimute de 235°24'28" e distância de 13,98m, confrontando com terras de , até atingir o ponto P03, de coordenadas N 9.722.633,51m e E 576.718,48m; deste segue com azimute de 199°10'44" e distância de 9,66m, confrontando com terras de , até atingir o ponto P04, de coordenadas N 9.722.624,38m e E 576.715,31m; deste segue com azimute de 190°18'17" e distância de 13,31m, confrontando com terras de , até atingir o ponto P05, de coordenadas N 9.722.611,28m e E 576.712,93m; deste segue com azimute de 187°07'30" e distância de 12,80m, confrontando com terras de , até atingir o ponto P06, de coordenadas N 9.722.598,58m e E 576.711,34m; deste segue com azimute de 181°44'09" e distância de 13,10m, confrontando com terras de , até atingir o ponto P07, de coordenadas N 9.722.585,49m e E 576.710,94m; deste segue com azimute de 175°36'05" e distância de 15,52m, confrontando com terras de , até atingir o ponto P08, de coordenadas N 9.722.570,01m e E 576.712,13m; deste segue com azimute de 182°18'14" e distância de 69,11m, confrontando com terras de , até atingir o ponto P09, de coordenadas N 9.722.500,95m e E 576.709,36m; deste segue com azimute de 175°18'05" e distância de 29,07m, confrontando com terras de , até atingir o ponto P10, de coordenadas N 9.722.471,98m e E 576.711,74m; deste segue com azimute de 173°45'29" e distância de 25,55m, confrontando com terras de , até atingir o ponto P11, de coordenadas N 9.722.446,58m e E 576.714,52m; deste segue com azimute de 176°18'31" e distância de 24,66m, confrontando com terras de , até atingir o ponto P12, de coordenadas N 9.722.421,97m e E 576.716,10m; deste segue com azimute de 167°00'19" e distância de 5,79m, confrontando com terras de , até atingir o ponto P13, de coordenadas N 9.722.416,33m e E 576.717,41m; deste segue com azimute de 180°00'00" e distância de 3,40m, confrontando com terras de , até atingir o ponto P14, de coordenadas N 9.722.412,93m e E 576.717,41m; deste segue com azimute de 159°08'44" e distância de 3,57m, confrontando com terras de , até atingir o ponto P15, de coordenadas N 9.722.409,60m e E 576.718,68m; deste segue com azimute de 139°23'56" e distância de 0,60m, confrontando com terras de , até atingir o ponto P16, de coordenadas N 9.722.409,14m e E 576.719,06m; deste segue com azimute de 167°00'19" e distância de 2,72m, confrontando com terras de , até atingir o ponto P17, de coordenadas N 9.722.406,49m e E 576.719,67m; deste segue com azimute de 175°42'39" e distância de 15,92m, confrontando com terras de , até atingir o ponto P18, de coordenadas N 9.722.390,62m e E 576.720,87m; deste segue com azimute de 172°52'30" e distância de 12,80m, confrontando com terras de , até atingir o ponto P19, de coordenadas N 9.722.377,92m e E 576.722,45m; deste segue com azimute de 177°16'25" e distância de 8,34m, confrontando com terras de , até atingir o ponto P20, de coordenadas N 9.722.369,59m e E 576.722,85m; deste segue com azimute de 184°23'55" e distância de 10,35m, confrontando com terras de , até atingir o ponto P21, de coordenadas N 9.722.359,27m e E 576.722,06m; deste segue com azimute de 220°14'11" e distância de 2,51m, confrontando com terras de , até atingir o ponto P22, de coordenadas N 9.722.357,35m e E 576.720,44m; deste segue com azimute de 353°39'35" e distância de 4,24m, confrontando com terras de , até atingir o ponto P23, de coordenadas N 9.722.361,57m e E 576.719,97m; deste segue com azimute de 331°06'48" e distância de 2,57m, confrontando com terras de , até atingir o ponto P24, de



PREFEITURA DE SÃO LUÍS

SECRETARIA MUNICIPAL DE GOVERNO

MINUTA DE ANTEPROJETO DE LEI Nº _____ DE _____ DE 2019

coordenadas N 9.722.363,81m e E 576.718,73m; deste segue com azimute de 331°06'48" e distância de 11,46m, confrontando com terras de , até atingir o ponto P25, de coordenadas N 9.722.373,84m e E 576.713,20m; deste segue com azimute de 351°38'03" e distância de 7,27m, confrontando com terras de , até atingir o ponto P26, de coordenadas N 9.722.381,04m e E 576.712,14m; deste segue com azimute de 0°00'00" e distância de 5,29m, confrontando com terras de , até atingir o ponto P27, de coordenadas N 9.722.386,33m e E 576.712,14m; deste segue com azimute de 337°04'04" e distância de 5,98m, confrontando com terras de , até atingir o ponto P28, de coordenadas N 9.722.391,84m e E 576.709,81m; deste segue com azimute de 342°07'17" e distância de 6,89m, confrontando com terras de , até atingir o ponto P29, de coordenadas N 9.722.398,40m e E 576.707,69m; deste segue com azimute de 8°44'46" e distância de 2,78m, confrontando com terras de , até atingir o ponto P30, de coordenadas N 9.722.401,15m e E 576.708,12m; deste segue com azimute de 34°59'31" e distância de 2,58m, confrontando com terras de , até atingir o ponto P31, de coordenadas N 9.722.403,27m e E 576.709,60m; deste segue com azimute de 357°30'38" e distância de 4,87m, confrontando com terras de , até atingir o ponto P32, de coordenadas N 9.722.408,14m e E 576.709,39m; deste segue com azimute de 302°54'19" e distância de 4,29m, confrontando com terras de , até atingir o ponto P33, de coordenadas N 9.722.410,46m e E 576.705,79m; deste segue com azimute de 318°21'59" e distância de 2,55m, confrontando com terras de , até atingir o ponto P34, de coordenadas N 9.722.412,37m e E 576.704,09m; deste segue com azimute de 0°00'00" e distância de 4,02m, confrontando com terras de , até atingir o ponto P35, de coordenadas N 9.722.416,39m e E 576.704,09m; deste segue com azimute de 15°15'18" e distância de 4,83m, confrontando com terras de , até atingir o ponto P36, de coordenadas N 9.722.421,05m e E 576.705,36m; deste segue com azimute de 318°34'35" e distância de 4,80m, confrontando com terras de , até atingir o ponto P37, de coordenadas N 9.722.424,65m e E 576.702,19m; deste segue com azimute de 47°17'26" e distância de 3,74m, confrontando com terras de , até atingir o ponto P38, de coordenadas N 9.722.427,19m e E 576.704,94m; deste segue com azimute de 342°38'46" e distância de 3,55m, confrontando com terras de , até atingir o ponto P39, de coordenadas N 9.722.430,57m e E 576.703,88m; deste segue com azimute de 303°41'24" e distância de 6,11m, confrontando com terras de , até atingir o ponto P40, de coordenadas N 9.722.433,96m e E 576.698,80m; deste segue com azimute de 21°26'52" e distância de 6,37m, confrontando com terras de , até atingir o ponto P41, de coordenadas N 9.722.439,89m e E 576.701,13m; deste segue com azimute de 14°37'15" e distância de 5,03m, confrontando com terras de , até atingir o ponto P42, de coordenadas N 9.722.444,75m e E 576.702,40m; deste segue com azimute de 315°00'00" e distância de 3,89m, confrontando com terras de , até atingir o ponto P43, de coordenadas N 9.722.447,51m e E 576.699,65m; deste segue com azimute de 339°46'31" e distância de 1,01m, confrontando com terras de , até atingir o ponto P44, de coordenadas N 9.722.448,46m e E 576.699,30m; deste segue com azimute de 87°43'11" e distância de 1,25m, confrontando com terras de , até atingir o ponto P45, de coordenadas N 9.722.448,51m e E 576.700,54m; deste segue com azimute de 76°29'13" e distância de 2,89m, confrontando com terras de , até atingir o ponto P46, de coordenadas N 9.722.449,18m e E 576.703,35m; deste segue com azimute de 69°54'20" e distância de 2,96m, confrontando com terras de , até atingir o ponto P47, de coordenadas N 9.722.450,20m e E 576.706,13m; deste segue com azimute de 57°33'42" e distância de 0,00m, confrontando com terras de , até atingir o ponto P48, de coordenadas N 9.722.450,20m e E 576.706,13m; deste segue com azimute de 57°32'15" e distância de 1,73m, confrontando com terras de , até atingir o ponto P49, de coordenadas N 9.722.451,13m e E 576.707,59m; deste segue com azimute de 18°51'11" e distância de 2,86m, confrontando com terras de , até atingir o ponto P50, de coordenadas N 9.722.453,84m e E 576.708,52m; deste segue com azimute de 6°20'25" e distância de 2,39m, confrontando com terras de , até atingir o ponto P51, de coordenadas N 9.722.456,22m e E 576.708,78m; deste segue com azimute de 358°27'07" e distância de 2,45m, confrontando com terras de , até atingir o ponto P52, de coordenadas N 9.722.458,67m e E 576.708,72m; deste segue com azimute de 347°49'43" e distância de 3,45m, confrontando com terras de , até atingir o ponto P53, de coordenadas N 9.722.462,04m e E 576.707,99m; deste segue com azimute de 350°32'16" e distância de 0,80m, confrontando com terras de , até atingir o ponto P54, de coordenadas N 9.722.462,83m e E 576.707,86m; deste segue com azimute de 317°43'35" e distância de 3,93m, confrontando com terras de , até atingir o ponto P55, de coordenadas N 9.722.465,74m e E 576.705,21m; deste segue com azimute de 331°49'18" e distância de 2,10m, confrontando com terras de , até atingir o ponto P56, de coordenadas N 9.722.467,59m e E 576.704,22m; deste segue com azimute de 309°38'40" e distância de 3,01m, confrontando com terras de , até atingir o ponto P57, de coordenadas N 9.722.469,51m e E 576.701,91m; deste segue com azimute de 320°11'41" e distância de 1,55m, confrontando com terras de , até atingir o ponto P58, de coordenadas N 9.722.470,70m e E 576.700,92m; deste segue com azimute de 339°50'43" e distância de 2,44m, confrontando com terras de , até atingir o ponto P59, de coordenadas N 9.722.472,99m e E 576.700,07m; deste segue com azimute de 11°10'26" e distância de 0,71m, confrontando com terras de , até atingir o ponto P60, de coordenadas N 9.722.473,69m e E 576.700,21m; deste segue com azimute de 353°52'20" e distância de 1,45m,



PREFEITURA DE SÃO LUÍS

SECRETARIA MUNICIPAL DE GOVERNO

MINUTA DE ANTEPROJETO DE LEI Nº _____ DE _____ DE 2019

confrontando com terras de , até atingir o ponto **P61**, de coordenadas **N 9.722.475,13m** e **E 576.700,06m**; deste segue com azimute de $5^{\circ}02'33''$ e distância de 2,26m, confrontando com terras de , até atingir o ponto **P62**, de coordenadas **N 9.722.477,38m** e **E 576.700,26m**; deste segue com azimute de $35^{\circ}18'40''$ e distância de 1,94m, confrontando com terras de , até atingir o ponto **P63**, de coordenadas **N 9.722.478,97m** e **E 576.701,38m**; deste segue com azimute de $29^{\circ}28'33''$ e distância de 3,49m, confrontando com terras de , até atingir o ponto **P64**, de coordenadas **N 9.722.482,01m** e **E 576.703,10m**; deste segue com azimute de $11^{\circ}18'36''$ e distância de 2,02m, confrontando com terras de , até atingir o ponto **P65**, de coordenadas **N 9.722.483,99m** e **E 576.703,50m**; deste segue com azimute de $0^{\circ}00'00''$ e distância de 2,71m, confrontando com terras de , até atingir o ponto **P66**, de coordenadas **N 9.722.486,70m** e **E 576.703,50m**; deste segue com azimute de $355^{\circ}36'05''$ e distância de 2,59m, confrontando com terras de , até atingir o ponto **P67**, de coordenadas **N 9.722.489,28m** e **E 576.703,30m**; deste segue com azimute de $333^{\circ}26'06''$ e distância de 2,37m, confrontando com terras de , até atingir o ponto **P68**, de coordenadas **N 9.722.491,40m** e **E 576.702,24m**; deste segue com azimute de $318^{\circ}59'28''$ e distância de 2,02m, confrontando com terras de , até atingir o ponto **P69**, de coordenadas **N 9.722.492,92m** e **E 576.700,92m**; deste segue com azimute de $46^{\circ}28'07''$ e distância de 1,82m, confrontando com terras de , até atingir o ponto **P70**, de coordenadas **N 9.722.494,17m** e **E 576.702,24m**; deste segue com azimute de $2^{\circ}07'16''$ e distância de 1,79m, confrontando com terras de , até atingir o ponto **P71**, de coordenadas **N 9.722.495,96m** e **E 576.702,31m**; deste segue com azimute de $0^{\circ}00'00''$ e distância de 1,39m, confrontando com terras de , até atingir o ponto **P72**, de coordenadas **N 9.722.497,35m** e **E 576.702,31m**; deste segue com azimute de $10^{\circ}43'19''$ e distância de 4,59m, confrontando com terras de , até atingir o ponto **P73**, de coordenadas **N 9.722.501,85m** e **E 576.703,16m**; deste segue com azimute de $340^{\circ}52'07''$ e distância de 1,89m, confrontando com terras de , até atingir o ponto **P74**, de coordenadas **N 9.722.503,64m** e **E 576.702,54m**; deste segue com azimute de $349^{\circ}59'22''$ e distância de 1,42m, confrontando com terras de , até atingir o ponto **P75**, de coordenadas **N 9.722.505,04m** e **E 576.702,29m**; deste segue com azimute de $0^{\circ}00'00''$ e distância de 1,34m, confrontando com terras de , até atingir o ponto **P76**, de coordenadas **N 9.722.506,38m** e **E 576.702,29m**; deste segue com azimute de $25^{\circ}27'48''$ e distância de 2,07m, confrontando com terras de , até atingir o ponto **P77**, de coordenadas **N 9.722.508,25m** e **E 576.703,18m**; deste segue com azimute de $334^{\circ}43'20''$ e distância de 8,43m, confrontando com terras de , até atingir o ponto **P78**, de coordenadas **N 9.722.515,87m** e **E 576.699,58m**; deste segue com azimute de $348^{\circ}01'26''$ e distância de 7,14m, confrontando com terras de , até atingir o ponto **P79**, de coordenadas **N 9.722.522,85m** e **E 576.698,10m**; deste segue com azimute de $5^{\circ}11'40''$ e distância de 9,35m, confrontando com terras de , até atingir o ponto **P80**, de coordenadas **N 9.722.532,17m** e **E 576.698,95m**; deste segue com azimute de $28^{\circ}36'38''$ e distância de 5,30m, confrontando com terras de , até atingir o ponto **P81**, de coordenadas **N 9.722.536,82m** e **E 576.701,49m**; deste segue com azimute de $358^{\circ}31'52''$ e distância de 8,26m, confrontando com terras de , até atingir o ponto **P82**, de coordenadas **N 9.722.545,08m** e **E 576.701,28m**; deste segue com azimute de $350^{\circ}32'16''$ e distância de 6,44m, confrontando com terras de , até atingir o ponto **P83**, de coordenadas **N 9.722.551,43m** e **E 576.700,22m**; deste segue com azimute de $332^{\circ}14'29''$ e distância de 4,54m, confrontando com terras de , até atingir o ponto **P84**, de coordenadas **N 9.722.555,45m** e **E 576.698,10m**; deste segue com azimute de $313^{\circ}55'09''$ e distância de 3,12m, confrontando com terras de , até atingir o ponto **P85**, de coordenadas **N 9.722.557,61m** e **E 576.695,86m**; deste segue com azimute de $27^{\circ}15'19''$ e distância de 1,32m, confrontando com terras de , até atingir o ponto **P86**, de coordenadas **N 9.722.558,78m** e **E 576.696,46m**; deste segue com azimute de $19^{\circ}26'24''$ e distância de 5,72m, confrontando com terras de , até atingir o ponto **P87**, de coordenadas **N 9.722.564,18m** e **E 576.698,36m**; deste segue com azimute de $347^{\circ}47'59''$ e distância de 6,01m, confrontando com terras de , até atingir o ponto **P88**, de coordenadas **N 9.722.570,05m** e **E 576.697,09m**; deste segue com azimute de $325^{\circ}42'48''$ e distância de 4,23m, confrontando com terras de , até atingir o ponto **P89**, de coordenadas **N 9.722.573,54m** e **E 576.694,71m**; deste segue com azimute de $319^{\circ}45'50''$ e distância de 2,70m, confrontando com terras de , até atingir o ponto **P90**, de coordenadas **N 9.722.575,60m** e **E 576.692,97m**; deste segue com azimute de $9^{\circ}27'44''$ e distância de 4,83m, confrontando com terras de , até atingir o ponto **P91**, de coordenadas **N 9.722.580,37m** e **E 576.693,76m**; deste segue com azimute de $44^{\circ}59'59''$ e distância de 3,59m, confrontando com terras de , até atingir o ponto **P92**, de coordenadas **N 9.722.582,90m** e **E 576.696,30m**; deste segue com azimute de $34^{\circ}59'31''$ e distância de 1,94m, confrontando com terras de , até atingir o ponto **P93**, de coordenadas **N 9.722.584,49m** e **E 576.697,41m**; deste segue com azimute de $294^{\circ}26'39''$ e distância de 1,92m, confrontando com terras de , até atingir o ponto **P94**, de coordenadas **N 9.722.585,28m** e **E 576.695,67m**; deste segue com azimute de $348^{\circ}06'41''$ e distância de 3,08m, confrontando com terras de , até atingir o ponto **P95**, de coordenadas **N 9.722.588,30m** e **E 576.695,03m**; deste segue com azimute de $322^{\circ}35'41''$ e distância de 3,40m, confrontando com terras de , até atingir o ponto **P96**, de coordenadas **N 9.722.591,00m** e **E 576.692,97m**; deste segue com azimute de $10^{\circ}10'32''$ e distância de 6,29m, confrontando com terras de , até atingir o ponto **P97**, de coordenadas **N 9.722.597,19m** e **E 576.694,08m**; deste



PREFEITURA DE SÃO LUÍS

SECRETARIA MUNICIPAL DE GOVERNO

MINUTA DE ANTEPROJETO DE LEI Nº _____ DE _____ DE 2019

segue com azimute de 330°15'19" e distância de 2,56m, confrontando com terras de , até atingir o ponto **P98**, de coordenadas **N 9.722.599,41m** e **E 576.692,81m**; deste segue com azimute de 84°05'38" e distância de 4,63m, confrontando com terras de , até atingir o ponto **P99**, de coordenadas **N 9.722.599,88m** e **E 576.697,41m**; deste segue com azimute de 346°30'16" e distância de 4,08m, confrontando com terras de , até atingir o ponto **P100**, de coordenadas **N 9.722.603,85m** e **E 576.696,46m**; deste segue com azimute de 334°32'12" e distância de 3,69m, confrontando com terras de , até atingir o ponto **P101**, de coordenadas **N 9.722.607,18m** e **E 576.694,87m**; deste segue com azimute de 5°26'25" e distância de 3,35m, confrontando com terras de , até atingir o ponto **P102**, de coordenadas **N 9.722.610,52m** e **E 576.695,19m**; deste segue com azimute de 56°18'35" e distância de 4,01m, confrontando com terras de , até atingir o ponto **P103**, de coordenadas **N 9.722.612,74m** e **E 576.698,52m**; deste segue com azimute de 56°18'35" e distância de 3,43m, confrontando com terras de , até atingir o ponto **P104**, de coordenadas **N 9.722.614,64m** e **E 576.701,38m**; deste segue com azimute de 6°50'34" e distância de 4,00m, confrontando com terras de , até atingir o ponto **P105**, de coordenadas **N 9.722.618,61m** e **E 576.701,85m**; deste segue com azimute de 333°26'06" e distância de 2,48m, confrontando com terras de , até atingir o ponto **P106**, de coordenadas **N 9.722.620,83m** e **E 576.700,74m**; deste segue com azimute de 353°39'35" e distância de 2,87m, confrontando com terras de , até atingir o ponto **P107**, de coordenadas **N 9.722.623,69m** e **E 576.700,43m**; deste segue com azimute de 32°00'19" e distância de 2,99m, confrontando com terras de , até atingir o ponto **P108**, de coordenadas **N 9.722.626,23m** e **E 576.702,01m**; deste segue com azimute de 300°34'46" e distância de 4,06m, confrontando com terras de , até atingir o ponto **P109**, de coordenadas **N 9.722.628,29m** e **E 576.698,52m**; deste segue com azimute de 272°14'45" e distância de 8,10m, confrontando com terras de , até atingir o ponto **P110**, de coordenadas **N 9.722.628,61m** e **E 576.690,43m**; deste segue com azimute de 294°26'39" e distância de 3,74m, confrontando com terras de , até atingir o ponto **P111**, de coordenadas **N 9.722.630,16m** e **E 576.687,02m**; deste segue com azimute de 18°58'13" e distância de 5,22m, confrontando com terras de , até atingir o ponto **P112**, de coordenadas **N 9.722.635,10m** e **E 576.688,72m**; deste segue com azimute de 56°41'22" e distância de 0,91m, confrontando com terras de , até atingir o ponto **P113**, de coordenadas **N 9.722.635,59m** e **E 576.689,48m**; deste segue com azimute de 56°41'22" e distância de 15,71m, confrontando com terras de , até atingir o ponto **P114**, de coordenadas **N 9.722.644,22m** e **E 576.702,61m**; deste segue com azimute de 83°46'27" e distância de 21,96m, confrontando com terras de , até atingir o ponto **P01**, de coordenadas **N 9.722.646,60m** e **E 576.724,44m**, onde teve início a descrição deste perímetro.

ÁREA DE PRAIAS - PARTE 04

Município: SÃO LUIS U.F: MA - BR

Área (ha): 0,2657 ha

Perímetro (m): 584.42 m

LIMITES e CONFRONTANTES: Inicia-se a descrição deste perímetro no ponto **P01**, de coordenadas UTM **N=9.721.666,41m** e **E=577.145,07m** referidas ao MC 45° WGr. Sistema Geocêntrico SIRGAS 2000; deste segue com azimute de 121°08'20" e distância de 11,87m, confrontando com terras de , até atingir o ponto **P02**, de coordenadas **N 9.721.660,27m** e **E 577.155,23m**; deste segue com azimute de 131°55'21" e distância de 13,94m, confrontando com terras de , até atingir o ponto **P03**, de coordenadas **N 9.721.650,95m** e **E 577.165,60m**; deste segue com azimute de 160°15'11" e distância de 8,77m, confrontando com terras de , até atingir o ponto **P04**, de coordenadas **N 9.721.642,70m** e **E 577.168,56m**; deste segue com azimute de 72°15'19" e distância de 5,56m, confrontando com terras de , até atingir o ponto **P05**, de coordenadas **N 9.721.644,39m** e **E 577.173,85m**; deste segue com azimute de 33°41'24" e distância de 4,58m, confrontando com terras de , até atingir o ponto **P06**, de coordenadas **N 9.721.648,20m** e **E 577.176,39m**; deste segue com azimute de 57°31'44" e distância de 5,52m, confrontando com terras de , até atingir o ponto **P07**, de coordenadas **N 9.721.651,17m** e **E 577.181,05m**; deste segue com azimute de 92°04'57" e distância de 11,65m, confrontando com terras de , até atingir o ponto **P08**, de coordenadas **N 9.721.650,74m** e **E 577.192,69m**; deste segue com azimute de 110°13'29" e distância de 8,57m, confrontando com terras de , até atingir o ponto **P09**, de coordenadas **N 9.721.647,78m** e **E 577.200,73m**; deste segue com azimute de 125°58'50" e distância de 19,09m, confrontando com terras de , até atingir o ponto **P10**, de coordenadas **N 9.721.636,56m** e **E 577.216,19m**; deste segue com azimute de 133°21'48" e distância de 20,96m, confrontando com terras de , até atingir o ponto **P11**, de coordenadas **N 9.721.622,17m** e **E 577.231,43m**; deste segue com azimute de 113°11'55" e distância de 12,90m, confrontando com terras de , até atingir o ponto **P12**, de coordenadas **N 9.721.617,09m** e **E 577.243,28m**; deste segue com azimute de 106°57'58" e distância de 13,06m, confrontando com terras de , até atingir o ponto **P13**, de coordenadas **N 9.721.613,28m** e **E 577.255,77m**; deste



PREFEITURA DE SÃO LUÍS

SECRETARIA MUNICIPAL DE GOVERNO

MINUTA DE ANTEPROJETO DE LEI Nº _____ DE _____ DE 2019

segue com azimute de 105°25'20" e distância de 6,37m, confrontando com terras de , até atingir o ponto **P14**, de coordenadas **N 9.721.611,58m** e **E 577.261,91m**; deste segue com azimute de 90°00'00" e distância de 10,58m, confrontando com terras de , até atingir o ponto **P15**, de coordenadas **N 9.721.611,58m** e **E 577.272,49m**; deste segue com azimute de 83°23'43" e distância de 20,24m, confrontando com terras de , até atingir o ponto **P16**, de coordenadas **N 9.721.613,91m** e **E 577.292,60m**; deste segue com azimute de 38°02'49" e distância de 12,36m, confrontando com terras de , até atingir o ponto **P17**, de coordenadas **N 9.721.623,65m** e **E 577.300,22m**; deste segue com azimute de 93°18'07" e distância de 11,02m, confrontando com terras de , até atingir o ponto **P18**, de coordenadas **N 9.721.623,01m** e **E 577.311,22m**; deste segue com azimute de 79°06'52" e distância de 11,21m, confrontando com terras de , até atingir o ponto **P19**, de coordenadas **N 9.721.625,13m** e **E 577.322,23m**; deste segue com azimute de 55°00'29" e distância de 7,75m, confrontando com terras de , até atingir o ponto **P20**, de coordenadas **N 9.721.629,58m** e **E 577.328,58m**; deste segue com azimute de 159°26'38" e distância de 4,96m, confrontando com terras de , até atingir o ponto **P21**, de coordenadas **N 9.721.624,93m** e **E 577.330,32m**; deste segue com azimute de 159°26'38" e distância de 4,09m, confrontando com terras de , até atingir o ponto **P22**, de coordenadas **N 9.721.621,11m** e **E 577.331,76m**; deste segue com azimute de 220°21'52" e distância de 5,56m, confrontando com terras de , até atingir o ponto **P23**, de coordenadas **N 9.721.616,88m** e **E 577.328,16m**; deste segue com azimute de 270°00'00" e distância de 3,81m, confrontando com terras de , até atingir o ponto **P24**, de coordenadas **N 9.721.616,88m** e **E 577.324,35m**; deste segue com azimute de 183°48'51" e distância de 6,36m, confrontando com terras de , até atingir o ponto **P25**, de coordenadas **N 9.721.610,53m** e **E 577.323,92m**; deste segue com azimute de 242°10'33" e distância de 8,62m, confrontando com terras de , até atingir o ponto **P26**, de coordenadas **N 9.721.606,50m** e **E 577.316,30m**; deste segue com azimute de 256°15'03" e distância de 20,48m, confrontando com terras de , até atingir o ponto **P27**, de coordenadas **N 9.721.601,64m** e **E 577.296,41m**; deste segue com azimute de 269°17'34" e distância de 17,15m, confrontando com terras de , até atingir o ponto **P28**, de coordenadas **N 9.721.601,42m** e **E 577.279,26m**; deste segue com azimute de 275°48'24" e distância de 25,11m, confrontando com terras de , até atingir o ponto **P29**, de coordenadas **N 9.721.603,96m** e **E 577.254,29m**; deste segue com azimute de 270°49'06" e distância de 14,82m, confrontando com terras de , até atingir o ponto **P30**, de coordenadas **N 9.721.604,18m** e **E 577.239,47m**; deste segue com azimute de 319°23'55" e distância de 3,90m, confrontando com terras de , até atingir o ponto **P31**, de coordenadas **N 9.721.607,14m** e **E 577.236,93m**; deste segue com azimute de 333°26'06" e distância de 0,95m, confrontando com terras de , até atingir o ponto **P32**, de coordenadas **N 9.721.607,99m** e **E 577.236,51m**; deste segue com azimute de 225°00'00" e distância de 5,39m, confrontando com terras de , até atingir o ponto **P33**, de coordenadas **N 9.721.604,18m** e **E 577.232,70m**; deste segue com azimute de 345°57'50" e distância de 6,11m, confrontando com terras de , até atingir o ponto **P34**, de coordenadas **N 9.721.610,10m** e **E 577.231,21m**; deste segue com azimute de 273°41'29" e distância de 6,58m, confrontando com terras de , até atingir o ponto **P35**, de coordenadas **N 9.721.610,53m** e **E 577.224,65m**; deste segue com azimute de 323°52'50" e distância de 9,70m, confrontando com terras de , até atingir o ponto **P36**, de coordenadas **N 9.721.618,36m** e **E 577.218,94m**; deste segue com azimute de 305°29'02" e distância de 26,25m, confrontando com terras de , até atingir o ponto **P37**, de coordenadas **N 9.721.633,60m** e **E 577.197,56m**; deste segue com azimute de 301°49'39" e distância de 7,22m, confrontando com terras de , até atingir o ponto **P38**, de coordenadas **N 9.721.637,41m** e **E 577.191,42m**; deste segue com azimute de 292°00'41" e distância de 10,73m, confrontando com terras de , até atingir o ponto **P39**, de coordenadas **N 9.721.641,43m** e **E 577.181,47m**; deste segue com azimute de 281°18'36" e distância de 4,32m, confrontando com terras de , até atingir o ponto **P40**, de coordenadas **N 9.721.642,28m** e **E 577.177,24m**; deste segue com azimute de 202°31'14" e distância de 9,39m, confrontando com terras de , até atingir o ponto **P41**, de coordenadas **N 9.721.633,60m** e **E 577.173,64m**; deste segue com azimute de 259°12'57" e distância de 9,05m, confrontando com terras de , até atingir o ponto **P42**, de coordenadas **N 9.721.631,90m** e **E 577.164,75m**; deste segue com azimute de 319°23'55" e distância de 3,90m, confrontando com terras de , até atingir o ponto **P43**, de coordenadas **N 9.721.634,87m** e **E 577.162,21m**; deste segue com azimute de 349°06'52" e distância de 11,21m, confrontando com terras de , até atingir o ponto **P44**, de coordenadas **N 9.721.645,87m** e **E 577.160,09m**; deste segue com azimute de 325°53'08" e distância de 7,93m, confrontando com terras de , até atingir o ponto **P45**, de coordenadas **N 9.721.652,44m** e **E 577.155,65m**; deste segue com azimute de 305°10'51" e distância de 15,80m, confrontando com terras de , até atingir o ponto **P46**, de coordenadas **N 9.721.661,54m** e **E 577.142,74m**; deste segue com azimute de 266°11'09" e distância de 6,36m, confrontando com terras de , até atingir o ponto **P47**, de coordenadas **N 9.721.661,11m** e **E 577.136,39m**; deste segue com azimute de 259°06'52" e distância de 11,21m, confrontando com terras de , até atingir o ponto **P48**, de coordenadas **N 9.721.659,00m** e **E 577.125,38m**; deste segue com azimute de 268°09'09" e distância de 13,13m, confrontando com terras de , até atingir o ponto **P49**, de coordenadas **N 9.721.658,57m** e **E 577.112,26m**; deste segue com azimute de 225°00'00" e distância de 7,78m, confrontando com terras de , até atingir o ponto **P50**, de



PREFEITURA DE SÃO LUÍS

SECRETARIA MUNICIPAL DE GOVERNO

MINUTA DE ANTEPROJETO DE LEI Nº _____ DE _____ DE 2019

coordenadas N 9.721.653,07m e E 577.106,75m; deste segue com azimute de 259°59'31" e distância de 7,31m, confrontando com terras de , até atingir o ponto P51, de coordenadas N 9.721.651,80m e E 577.099,56m; deste segue com azimute de 235°42'47" e distância de 5,64m, confrontando com terras de , até atingir o ponto P52, de coordenadas N 9.721.648,63m e E 577.094,90m; deste segue com azimute de 195°25'20" e distância de 4,94m, confrontando com terras de , até atingir o ponto P53, de coordenadas N 9.721.643,87m e E 577.093,59m; deste segue com azimute de 327°59'41" e distância de 3,11m, confrontando com terras de , até atingir o ponto P54, de coordenadas N 9.721.646,51m e E 577.091,94m; deste segue com azimute de 19°58'59" e distância de 3,71m, confrontando com terras de , até atingir o ponto P55, de coordenadas N 9.721.650,00m e E 577.093,21m; deste segue com azimute de 19°58'59" e distância de 1,24m, confrontando com terras de , até atingir o ponto P56, de coordenadas N 9.721.651,17m e E 577.093,63m; deste segue com azimute de 54°41'20" e distância de 6,23m, confrontando com terras de , até atingir o ponto P57, de coordenadas N 9.721.654,76m e E 577.098,71m; deste segue com azimute de 61°41'57" e distância de 1,91m, confrontando com terras de , até atingir o ponto P58, de coordenadas N 9.721.655,67m e E 577.100,39m; deste segue com azimute de 61°41'57" e distância de 7,47m, confrontando com terras de , até atingir o ponto P59, de coordenadas N 9.721.659,21m e E 577.106,97m; deste segue com azimute de 71°33'54" e distância de 8,03m, confrontando com terras de , até atingir o ponto P60, de coordenadas N 9.721.661,75m e E 577.114,59m; deste segue com azimute de 81°43'27" e distância de 11,76m, confrontando com terras de , até atingir o ponto P61, de coordenadas N 9.721.663,44m e E 577.126,23m; deste segue com azimute de 90°00'00" e distância de 0,64m, confrontando com terras de , até atingir o ponto P62, de coordenadas N 9.721.663,44m e E 577.126,86m; deste segue com azimute de 75°08'29" e distância de 10,73m, confrontando com terras de , até atingir o ponto P63, de coordenadas N 9.721.666,19m e E 577.137,23m; deste segue com azimute de 88°27'07" e distância de 7,83m, confrontando com terras de , até atingir o ponto P01, de coordenadas N 9.721.666,41m e E 577.145,07m, onde teve início a descrição deste perímetro.

ÁREA DE PRAIAS - PARTE 05

Município: SÃO LUIS U.F: MA - BR

Área (ha): 1,0445 ha

Perímetro (m): 1,907.27 m

LIMITES e CONFRONTANTES: Inicia-se a descrição deste perímetro no ponto P01, de coordenadas UTM N=9.721.648,75m e E=577.398,15m referidas ao MC 45° WGr. Sistema Geocêntrico SIRGAS 2000; deste segue com azimute de 103°27'55" e distância de 11,59m, confrontando com terras de , até atingir o ponto P02, de coordenadas N 9.721.646,05m e E 577.409,42m; deste segue com azimute de 91°54'33" e distância de 9,53m, confrontando com terras de , até atingir o ponto P03, de coordenadas N 9.721.645,74m e E 577.418,94m; deste segue com azimute de 79°41'43" e distância de 8,87m, confrontando com terras de , até atingir o ponto P04, de coordenadas N 9.721.647,32m e E 577.427,67m; deste segue com azimute de 74°48'17" e distância de 13,32m, confrontando com terras de , até atingir o ponto P05, de coordenadas N 9.721.650,82m e E 577.440,53m; deste segue com azimute de 90°00'00" e distância de 1,75m, confrontando com terras de , até atingir o ponto P06, de coordenadas N 9.721.650,82m e E 577.442,28m; deste segue com azimute de 102°17'43" e distância de 12,67m, confrontando com terras de , até atingir o ponto P07, de coordenadas N 9.721.648,12m e E 577.454,66m; deste segue com azimute de 106°06'48" e distância de 7,44m, confrontando com terras de , até atingir o ponto P08, de coordenadas N 9.721.646,05m e E 577.461,80m; deste segue com azimute de 70°05'01" e distância de 11,65m, confrontando com terras de , até atingir o ponto P09, de coordenadas N 9.721.650,02m e E 577.472,76m; deste segue com azimute de 73°48'39" e distância de 10,25m, confrontando com terras de , até atingir o ponto P10, de coordenadas N 9.721.652,88m e E 577.482,60m; deste segue com azimute de 72°07'17" e distância de 15,51m, confrontando com terras de , até atingir o ponto P11, de coordenadas N 9.721.657,64m e E 577.497,36m; deste segue com azimute de 89°28'36" e distância de 34,77m, confrontando com terras de , até atingir o ponto P12, de coordenadas N 9.721.657,96m e E 577.532,13m; deste segue com azimute de 67°31'14" e distância de 9,96m, confrontando com terras de , até atingir o ponto P13, de coordenadas N 9.721.661,77m e E 577.541,34m; deste segue com azimute de 76°46'43" e distância de 27,07m, confrontando com terras de , até atingir o ponto P14, de coordenadas N 9.721.667,96m e E 577.567,69m; deste segue com azimute de 78°48'40" e distância de 14,73m, confrontando com terras de , até atingir o ponto P15, de coordenadas N 9.721.670,82m e E 577.582,14m; deste segue com azimute de 67°47'47" e distância de 8,40m, confrontando com terras de , até atingir o ponto P16, de coordenadas N 9.721.673,99m e E 577.589,92m; deste segue com azimute de 50°34'20" e distância de 9,25m, confrontando com terras de , até atingir o ponto P17, de coordenadas N 9.721.679,87m e E 577.597,06m; deste



PREFEITURA DE SÃO LUÍS

SECRETARIA MUNICIPAL DE GOVERNO

MINUTA DE ANTEPROJETO DE LEI Nº _____ DE _____ DE 2019

segue com azimute de $90^{\circ}41'55''$ e distância de 13,02m, confrontando com terras de , até atingir o ponto **P18**, de coordenadas **N 9.721.679,71m** e **E 577.610,08m**; deste segue com azimute de $86^{\circ}04'54''$ e distância de 23,23m, confrontando com terras de , até atingir o ponto **P19**, de coordenadas **N 9.721.681,30m** e **E 577.633,26m**; deste segue com azimute de $72^{\circ}55'57''$ e distância de 18,93m, confrontando com terras de , até atingir o ponto **P20**, de coordenadas **N 9.721.686,85m** e **E 577.651,35m**; deste segue com azimute de $69^{\circ}26'38''$ e distância de 6,78m, confrontando com terras de , até atingir o ponto **P21**, de coordenadas **N 9.721.689,23m** e **E 577.657,70m**; deste segue com azimute de $105^{\circ}02'16''$ e distância de 11,01m, confrontando com terras de , até atingir o ponto **P22**, de coordenadas **N 9.721.686,38m** e **E 577.668,34m**; deste segue com azimute de $43^{\circ}40'04''$ e distância de 4,83m, confrontando com terras de , até atingir o ponto **P23**, de coordenadas **N 9.721.689,87m** e **E 577.671,67m**; deste segue com azimute de $7^{\circ}35'41''$ e distância de 7,21m, confrontando com terras de , até atingir o ponto **P24**, de coordenadas **N 9.721.697,01m** e **E 577.672,63m**; deste segue com azimute de $67^{\circ}57'50''$ e distância de 7,19m, confrontando com terras de , até atingir o ponto **P25**, de coordenadas **N 9.721.699,71m** e **E 577.679,29m**; deste segue com azimute de $176^{\circ}11'09''$ e distância de 7,16m, confrontando com terras de , até atingir o ponto **P26**, de coordenadas **N 9.721.692,57m** e **E 577.679,77m**; deste segue com azimute de $126^{\circ}31'44''$ e distância de 5,33m, confrontando com terras de , até atingir o ponto **P27**, de coordenadas **N 9.721.689,39m** e **E 577.684,06m**; deste segue com azimute de $67^{\circ}09'59''$ e distância de 9,82m, confrontando com terras de , até atingir o ponto **P28**, de coordenadas **N 9.721.693,20m** e **E 577.693,10m**; deste segue com azimute de $86^{\circ}35'00''$ e distância de 10,66m, confrontando com terras de , até atingir o ponto **P29**, de coordenadas **N 9.721.693,84m** e **E 577.703,74m**; deste segue com azimute de $79^{\circ}48'14''$ e distância de 22,42m, confrontando com terras de , até atingir o ponto **P30**, de coordenadas **N 9.721.697,81m** e **E 577.725,81m**; deste segue com azimute de $81^{\circ}01'39''$ e distância de 15,27m, confrontando com terras de , até atingir o ponto **P31**, de coordenadas **N 9.721.700,19m** e **E 577.740,89m**; deste segue com azimute de $70^{\circ}08'41''$ e distância de 6,08m, confrontando com terras de , até atingir o ponto **P32**, de coordenadas **N 9.721.702,25m** e **E 577.746,60m**; deste segue com azimute de $123^{\circ}41'24''$ e distância de 9,73m, confrontando com terras de , até atingir o ponto **P33**, de coordenadas **N 9.721.696,85m** e **E 577.754,70m**; deste segue com azimute de $106^{\circ}15'37''$ e distância de 11,91m, confrontando com terras de , até atingir o ponto **P34**, de coordenadas **N 9.721.693,52m** e **E 577.766,13m**; deste segue com azimute de $87^{\circ}59'26''$ e distância de 9,05m, confrontando com terras de , até atingir o ponto **P35**, de coordenadas **N 9.721.693,84m** e **E 577.775,18m**; deste segue com azimute de $57^{\circ}31'44''$ e distância de 8,28m, confrontando com terras de , até atingir o ponto **P36**, de coordenadas **N 9.721.698,28m** e **E 577.782,16m**; deste segue com azimute de $23^{\circ}40'56''$ e distância de 9,88m, confrontando com terras de , até atingir o ponto **P37**, de coordenadas **N 9.721.707,33m** e **E 577.786,13m**; deste segue com azimute de $47^{\circ}07'16''$ e distância de 6,07m, confrontando com terras de , até atingir o ponto **P38**, de coordenadas **N 9.721.711,46m** e **E 577.790,58m**; deste segue com azimute de $95^{\circ}04'47''$ e distância de 21,52m, confrontando com terras de , até atingir o ponto **P39**, de coordenadas **N 9.721.709,55m** e **E 577.812,01m**; deste segue com azimute de $93^{\circ}48'51''$ e distância de 21,48m, confrontando com terras de , até atingir o ponto **P40**, de coordenadas **N 9.721.708,12m** e **E 577.833,44m**; deste segue com azimute de $93^{\circ}54'02''$ e distância de 7,00m, confrontando com terras de , até atingir o ponto **P41**, de coordenadas **N 9.721.707,65m** e **E 577.840,42m**; deste segue com azimute de $147^{\circ}03'03''$ e distância de 10,22m, confrontando com terras de , até atingir o ponto **P42**, de coordenadas **N 9.721.699,08m** e **E 577.845,98m**; deste segue com azimute de $119^{\circ}03'17''$ e distância de 11,44m, confrontando com terras de , até atingir o ponto **P43**, de coordenadas **N 9.721.693,52m** e **E 577.855,98m**; deste segue com azimute de $115^{\circ}33'36''$ e distância de 4,05m, confrontando com terras de , até atingir o ponto **P44**, de coordenadas **N 9.721.691,77m** e **E 577.859,63m**; deste segue com azimute de $152^{\circ}26'50''$ e distância de 2,47m, confrontando com terras de , até atingir o ponto **P45**, de coordenadas **N 9.721.689,58m** e **E 577.860,78m**; deste segue com azimute de $93^{\circ}45'06''$ e distância de 5,69m, confrontando com terras de , até atingir o ponto **P46**, de coordenadas **N 9.721.689,21m** e **E 577.866,46m**; deste segue com azimute de $58^{\circ}23'33''$ e distância de 8,08m, confrontando com terras de , até atingir o ponto **P47**, de coordenadas **N 9.721.693,44m** e **E 577.873,34m**; deste segue com azimute de $80^{\circ}08'03''$ e distância de 6,18m, confrontando com terras de , até atingir o ponto **P48**, de coordenadas **N 9.721.694,50m** e **E 577.879,42m**; deste segue com azimute de $90^{\circ}00'00''$ e distância de 0,79m, confrontando com terras de , até atingir o ponto **P49**, de coordenadas **N 9.721.694,50m** e **E 577.880,22m**; deste segue com azimute de $124^{\circ}37'27''$ e distância de 13,50m, confrontando com terras de , até atingir o ponto **P50**, de coordenadas **N 9.721.686,83m** e **E 577.891,33m**; deste segue com azimute de $78^{\circ}57'33''$ e distância de 11,05m, confrontando com terras de , até atingir o ponto **P51**, de coordenadas **N 9.721.688,94m** e **E 577.902,18m**; deste segue com azimute de $102^{\circ}48'15''$ e distância de 11,94m, confrontando com terras de , até atingir o ponto **P52**, de coordenadas **N 9.721.686,30m** e **E 577.913,82m**; deste segue com azimute de $100^{\circ}38'57''$ e distância de 31,50m, confrontando com terras de , até atingir o ponto **P53**, de coordenadas **N 9.721.680,48m** e **E 577.944,78m**; deste segue com azimute de $112^{\circ}03'04''$ e distância de 22,55m, confrontando com terras de , até atingir o ponto **P54**, de



PREFEITURA DE SÃO LUÍS

SECRETARIA MUNICIPAL DE GOVERNO

MINUTA DE ANTEPROJETO DE LEI Nº _____ DE _____ DE 2019

coordenadas N 9.721.672,01m e E 577.965,68m; deste segue com azimute de 103°53'50" e distância de 26,44m, confrontando com terras de , até atingir o ponto P55, de coordenadas N 9.721.665,66m e E 577.991,34m; deste segue com azimute de 101°24'24" e distância de 30,77m, confrontando com terras de , até atingir o ponto P56, de coordenadas N 9.721.659,57m e E 578.021,51m; deste segue com azimute de 87°36'51" e distância de 19,07m, confrontando com terras de , até atingir o ponto P57, de coordenadas N 9.721.660,37m e E 578.040,56m; deste segue com azimute de 103°21'37" e distância de 21,76m, confrontando com terras de , até atingir o ponto P58, de coordenadas N 9.721.655,34m e E 578.061,72m; deste segue com azimute de 90°39'58" e distância de 22,76m, confrontando com terras de , até atingir o ponto P59, de coordenadas N 9.721.655,08m e E 578.084,48m; deste segue com azimute de 49°58'11" e distância de 8,64m, confrontando com terras de , até atingir o ponto P60, de coordenadas N 9.721.660,63m e E 578.091,09m; deste segue com azimute de 92°29'22" e distância de 12,18m, confrontando com terras de , até atingir o ponto P61, de coordenadas N 9.721.660,10m e E 578.103,26m; deste segue com azimute de 101°00'13" e distância de 19,41m, confrontando com terras de , até atingir o ponto P62, de coordenadas N 9.721.656,40m e E 578.122,31m; deste segue com azimute de 88°09'09" e distância de 24,62m, confrontando com terras de , até atingir o ponto P63, de coordenadas N 9.721.657,19m e E 578.146,92m; deste segue com azimute de 81°20'51" e distância de 24,62m, confrontando com terras de , até atingir o ponto P64, de coordenadas N 9.721.660,90m e E 578.171,26m; deste segue com azimute de 70°30'25" e distância de 31,72m, confrontando com terras de , até atingir o ponto P65, de coordenadas N 9.721.671,48m e E 578.201,16m; deste segue com azimute de 77°13'44" e distância de 7,92m, confrontando com terras de , até atingir o ponto P66, de coordenadas N 9.721.673,23m e E 578.208,88m; deste segue com azimute de 228°39'07" e distância de 4,01m, confrontando com terras de , até atingir o ponto P67, de coordenadas N 9.721.670,58m e E 578.205,87m; deste segue com azimute de 218°22'02" e distância de 8,10m, confrontando com terras de , até atingir o ponto P68, de coordenadas N 9.721.664,24m e E 578.200,85m; deste segue com azimute de 233°52'50" e distância de 12,11m, confrontando com terras de , até atingir o ponto P69, de coordenadas N 9.721.657,10m e E 578.191,06m; deste segue com azimute de 257°00'19" e distância de 10,59m, confrontando com terras de , até atingir o ponto P70, de coordenadas N 9.721.654,72m e E 578.180,75m; deste segue com azimute de 258°03'21" e distância de 14,06m, confrontando com terras de , até atingir o ponto P71, de coordenadas N 9.721.651,81m e E 578.167,00m; deste segue com azimute de 259°33'45" e distância de 10,22m, confrontando com terras de , até atingir o ponto P72, de coordenadas N 9.721.649,95m e E 578.156,95m; deste segue com azimute de 270°00'00" e distância de 11,11m, confrontando com terras de , até atingir o ponto P73, de coordenadas N 9.721.649,95m e E 578.145,84m; deste segue com azimute de 270°00'00" e distância de 3,17m, confrontando com terras de , até atingir o ponto P74, de coordenadas N 9.721.649,95m e E 578.142,66m; deste segue com azimute de 266°49'13" e distância de 14,30m, confrontando com terras de , até atingir o ponto P75, de coordenadas N 9.721.649,16m e E 578.128,38m; deste segue com azimute de 270°00'00" e distância de 4,23m, confrontando com terras de , até atingir o ponto P76, de coordenadas N 9.721.649,16m e E 578.124,15m; deste segue com azimute de 284°44'37" e distância de 15,59m, confrontando com terras de , até atingir o ponto P77, de coordenadas N 9.721.653,13m e E 578.109,08m; deste segue com azimute de 311°15'30" e distância de 8,13m, confrontando com terras de , até atingir o ponto P78, de coordenadas N 9.721.658,49m e E 578.102,96m; deste segue com azimute de 245°30'45" e distância de 14,21m, confrontando com terras de , até atingir o ponto P79, de coordenadas N 9.721.652,60m e E 578.090,03m; deste segue com azimute de 123°41'25" e distância de 10,49m, confrontando com terras de , até atingir o ponto P80, de coordenadas N 9.721.646,78m e E 578.098,76m; deste segue com azimute de 262°30'15" e distância de 10,14m, confrontando com terras de , até atingir o ponto P81, de coordenadas N 9.721.645,46m e E 578.088,71m; deste segue com azimute de 281°41'22" e distância de 7,83m, confrontando com terras de , até atingir o ponto P82, de coordenadas N 9.721.647,05m e E 578.081,04m; deste segue com azimute de 274°53'57" e distância de 18,58m, confrontando com terras de , até atingir o ponto P83, de coordenadas N 9.721.648,63m e E 578.062,53m; deste segue com azimute de 285°04'07" e distância de 7,12m, confrontando com terras de , até atingir o ponto P84, de coordenadas N 9.721.650,48m e E 578.055,65m; deste segue com azimute de 273°06'07" e distância de 18,72m, confrontando com terras de , até atingir o ponto P85, de coordenadas N 9.721.651,50m e E 578.036,96m; deste segue com azimute de 265°48'13" e distância de 7,38m, confrontando com terras de , até atingir o ponto P86, de coordenadas N 9.721.650,96m e E 578.029,60m; deste segue com azimute de 279°57'10" e distância de 14,10m, confrontando com terras de , até atingir o ponto P87, de coordenadas N 9.721.653,39m e E 578.015,71m; deste segue com azimute de 289°59'00" e distância de 9,29m, confrontando com terras de , até atingir o ponto P88, de coordenadas N 9.721.656,57m e E 578.006,99m; deste segue com azimute de 292°02'11" e distância de 11,98m, confrontando com terras de , até atingir o ponto P89, de coordenadas N 9.721.661,06m e E 577.995,88m; deste segue com azimute de 281°30'50" e distância de 11,50m, confrontando com terras de , até atingir o ponto P90, de coordenadas N 9.721.663,36m e E 577.984,61m; deste segue com azimute de 281°30'50" e distância de 3,08m,



PREFEITURA DE SÃO LUÍS

SECRETARIA MUNICIPAL DE GOVERNO

MINUTA DE ANTEPROJETO DE LEI Nº _____ DE _____ DE 2019

confrontando com terras de , até atingir o ponto **P91**, de coordenadas **N 9.721.663,97m** e **E 577.981,60m**; deste segue com azimute de $256^{\circ}00'51''$ e distância de 8,31m, confrontando com terras de , até atingir o ponto **P92**, de coordenadas **N 9.721.661,96m** e **E 577.973,53m**; deste segue com azimute de $273^{\circ}57'24''$ e distância de 9,94m, confrontando com terras de , até atingir o ponto **P93**, de coordenadas **N 9.721.662,65m** e **E 577.963,61m**; deste segue com azimute de $198^{\circ}26'05''$ e distância de 6,69m, confrontando com terras de , até atingir o ponto **P94**, de coordenadas **N 9.721.656,30m** e **E 577.961,50m**; deste segue com azimute de $163^{\circ}36'38''$ e distância de 4,69m, confrontando com terras de , até atingir o ponto **P95**, de coordenadas **N 9.721.651,81m** e **E 577.962,82m**; deste segue com azimute de $253^{\circ}04'21''$ e distância de 6,36m, confrontando com terras de , até atingir o ponto **P96**, de coordenadas **N 9.721.649,95m** e **E 577.956,74m**; deste segue com azimute de $342^{\circ}28'28''$ e distância de 5,27m, confrontando com terras de , até atingir o ponto **P97**, de coordenadas **N 9.721.654,98m** e **E 577.955,15m**; deste segue com azimute de $352^{\circ}14'06''$ e distância de 5,87m, confrontando com terras de , até atingir o ponto **P98**, de coordenadas **N 9.721.660,80m** e **E 577.954,36m**; deste segue com azimute de $304^{\circ}22'50''$ e distância de 6,09m, confrontando com terras de , até atingir o ponto **P99**, de coordenadas **N 9.721.664,24m** e **E 577.949,33m**; deste segue com azimute de $247^{\circ}45'03''$ e distância de 6,29m, confrontando com terras de , até atingir o ponto **P100**, de coordenadas **N 9.721.661,86m** e **E 577.943,51m**; deste segue com azimute de $196^{\circ}15'36''$ e distância de 6,61m, confrontando com terras de , até atingir o ponto **P101**, de coordenadas **N 9.721.655,51m** e **E 577.941,66m**; deste segue com azimute de $272^{\circ}36'09''$ e distância de 5,82m, confrontando com terras de , até atingir o ponto **P102**, de coordenadas **N 9.721.655,77m** e **E 577.935,84m**; deste segue com azimute de $285^{\circ}04'07''$ e distância de 7,12m, confrontando com terras de , até atingir o ponto **P103**, de coordenadas **N 9.721.657,62m** e **E 577.928,97m**; deste segue com azimute de $275^{\circ}04'47''$ e distância de 11,95m, confrontando com terras de , até atingir o ponto **P104**, de coordenadas **N 9.721.658,68m** e **E 577.917,06m**; deste segue com azimute de $343^{\circ}29'45''$ e distância de 7,45m, confrontando com terras de , até atingir o ponto **P105**, de coordenadas **N 9.721.665,82m** e **E 577.914,95m**; deste segue com azimute de $327^{\circ}15'54''$ e distância de 8,80m, confrontando com terras de , até atingir o ponto **P106**, de coordenadas **N 9.721.673,23m** e **E 577.910,19m**; deste segue com azimute de $276^{\circ}20'25''$ e distância de 9,58m, confrontando com terras de , até atingir o ponto **P107**, de coordenadas **N 9.721.674,29m** e **E 577.900,67m**; deste segue com azimute de $244^{\circ}32'12''$ e distância de 0,24m, confrontando com terras de , até atingir o ponto **P108**, de coordenadas **N 9.721.674,18m** e **E 577.900,45m**; deste segue com azimute de $273^{\circ}42'55''$ e distância de 11,79m, confrontando com terras de , até atingir o ponto **P109**, de coordenadas **N 9.721.674,95m** e **E 577.888,68m**; deste segue com azimute de $280^{\circ}32'21''$ e distância de 0,01m, confrontando com terras de , até atingir o ponto **P110**, de coordenadas **N 9.721.674,95m** e **E 577.888,68m**; deste segue com azimute de $0^{\circ}00'00''$ e distância de 1,56m, confrontando com terras de , até atingir o ponto **P111**, de coordenadas **N 9.721.676,51m** e **E 577.888,68m**; deste segue com azimute de $282^{\circ}31'44''$ e distância de 3,90m, confrontando com terras de , até atingir o ponto **P112**, de coordenadas **N 9.721.677,36m** e **E 577.884,87m**; deste segue com azimute de $184^{\circ}34'26''$ e distância de 1,68m, confrontando com terras de , até atingir o ponto **P113**, de coordenadas **N 9.721.675,68m** e **E 577.884,73m**; deste segue com azimute de $280^{\circ}32'21''$ e distância de 2,92m, confrontando com terras de , até atingir o ponto **P114**, de coordenadas **N 9.721.676,22m** e **E 577.881,86m**; deste segue com azimute de $298^{\circ}48'39''$ e distância de 3,62m, confrontando com terras de , até atingir o ponto **P115**, de coordenadas **N 9.721.677,96m** e **E 577.878,68m**; deste segue com azimute de $285^{\circ}04'07''$ e distância de 4,27m, confrontando com terras de , até atingir o ponto **P116**, de coordenadas **N 9.721.679,07m** e **E 577.874,56m**; deste segue com azimute de $222^{\circ}36'51''$ e distância de 5,39m, confrontando com terras de , até atingir o ponto **P117**, de coordenadas **N 9.721.675,10m** e **E 577.870,90m**; deste segue com azimute de $251^{\circ}33'54''$ e distância de 3,01m, confrontando com terras de , até atingir o ponto **P118**, de coordenadas **N 9.721.674,15m** e **E 577.868,05m**; deste segue com azimute de $303^{\circ}41'24''$ e distância de 2,29m, confrontando com terras de , até atingir o ponto **P119**, de coordenadas **N 9.721.675,42m** e **E 577.866,14m**; deste segue com azimute de $311^{\circ}03'17''$ e distância de 2,23m, confrontando com terras de , até atingir o ponto **P120**, de coordenadas **N 9.721.676,88m** e **E 577.864,46m**; deste segue com azimute de $165^{\circ}24'40''$ e distância de 0,36m, confrontando com terras de , até atingir o ponto **P121**, de coordenadas **N 9.721.676,53m** e **E 577.864,55m**; deste segue com azimute de $283^{\circ}22'43''$ e distância de 30,19m, confrontando com terras de , até atingir o ponto **P122**, de coordenadas **N 9.721.683,52m** e **E 577.835,19m**; deste segue com azimute de $271^{\circ}06'52''$ e distância de 23,26m, confrontando com terras de , até atingir o ponto **P123**, de coordenadas **N 9.721.683,97m** e **E 577.811,93m**; deste segue com azimute de $349^{\circ}41'43''$ e distância de 1,67m, confrontando com terras de , até atingir o ponto **P124**, de coordenadas **N 9.721.685,61m** e **E 577.811,63m**; deste segue com azimute de $284^{\circ}40'35''$ e distância de 9,19m, confrontando com terras de , até atingir o ponto **P125**, de coordenadas **N 9.721.687,94m** e **E 577.802,74m**; deste segue com azimute de $278^{\circ}21'57''$ e distância de 7,27m, confrontando com terras de , até atingir o ponto **P126**, de coordenadas **N 9.721.689,00m** e **E 577.795,54m**; deste segue com azimute de $271^{\circ}50'51''$ e distância de 6,57m, confrontando com terras de , até atingir o ponto **P127**, de coordenadas **N 9.721.689,21m** e **E 577.788,98m**; deste



PREFEITURA DE SÃO LUÍS

SECRETARIA MUNICIPAL DE GOVERNO

MINUTA DE ANTEPROJETO DE LEI Nº _____ DE _____ DE 2019

segue com azimute de $270^{\circ}00'00''$ e distância de 3,18m, confrontando com terras de , até atingir o ponto **P128**, de coordenadas **N 9.721.689,21m** e **E 577.785,81m**; deste segue com azimute de $261^{\circ}15'14''$ e distância de 5,57m, confrontando com terras de , até atingir o ponto **P129**, de coordenadas **N 9.721.688,36m** e **E 577.780,30m**; deste segue com azimute de $226^{\circ}32'53''$ e distância de 2,85m, confrontando com terras de , até atingir o ponto **P130**, de coordenadas **N 9.721.686,40m** e **E 577.778,23m**; deste segue com azimute de $277^{\circ}22'26''$ e distância de 10,92m, confrontando com terras de , até atingir o ponto **P131**, de coordenadas **N 9.721.687,80m** e **E 577.767,40m**; deste segue com azimute de $257^{\circ}37'09''$ e distância de 6,66m, confrontando com terras de , até atingir o ponto **P132**, de coordenadas **N 9.721.686,38m** e **E 577.760,89m**; deste segue com azimute de $274^{\circ}15'32''$ e distância de 14,96m, confrontando com terras de , até atingir o ponto **P133**, de coordenadas **N 9.721.687,49m** e **E 577.745,97m**; deste segue com azimute de $271^{\circ}50'51''$ e distância de 9,85m, confrontando com terras de , até atingir o ponto **P134**, de coordenadas **N 9.721.687,80m** e **E 577.736,13m**; deste segue com azimute de $180^{\circ}00'00''$ e distância de 3,81m, confrontando com terras de , até atingir o ponto **P135**, de coordenadas **N 9.721.683,99m** e **E 577.736,13m**; deste segue com azimute de $165^{\circ}22'45''$ e distância de 3,77m, confrontando com terras de , até atingir o ponto **P136**, de coordenadas **N 9.721.680,34m** e **E 577.737,08m**; deste segue com azimute de $194^{\circ}02'10''$ e distância de 4,58m, confrontando com terras de , até atingir o ponto **P137**, de coordenadas **N 9.721.675,90m** e **E 577.735,97m**; deste segue com azimute de $285^{\circ}35'34''$ e distância de 7,09m, confrontando com terras de , até atingir o ponto **P138**, de coordenadas **N 9.721.677,80m** e **E 577.729,14m**; deste segue com azimute de $289^{\circ}51'19''$ e distância de 6,08m, confrontando com terras de , até atingir o ponto **P139**, de coordenadas **N 9.721.679,87m** e **E 577.723,43m**; deste segue com azimute de $282^{\circ}50'52''$ e distância de 9,28m, confrontando com terras de , até atingir o ponto **P140**, de coordenadas **N 9.721.681,93m** e **E 577.714,38m**; deste segue com azimute de $279^{\circ}27'44''$ e distância de 5,79m, confrontando com terras de , até atingir o ponto **P141**, de coordenadas **N 9.721.682,88m** e **E 577.708,66m**; deste segue com azimute de $263^{\circ}17'25''$ e distância de 0,57m, confrontando com terras de , até atingir o ponto **P142**, de coordenadas **N 9.721.682,82m** e **E 577.708,10m**; deste segue com azimute de $6^{\circ}00'32''$ e distância de 0,26m, confrontando com terras de , até atingir o ponto **P143**, de coordenadas **N 9.721.683,07m** e **E 577.708,12m**; deste segue com azimute de $291^{\circ}09'41''$ e distância de 7,04m, confrontando com terras de , até atingir o ponto **P144**, de coordenadas **N 9.721.685,61m** e **E 577.701,56m**; deste segue com azimute de $265^{\circ}14'11''$ e distância de 7,65m, confrontando com terras de , até atingir o ponto **P145**, de coordenadas **N 9.721.684,98m** e **E 577.693,94m**; deste segue com azimute de $253^{\circ}53'12''$ e distância de 9,91m, confrontando com terras de , até atingir o ponto **P146**, de coordenadas **N 9.721.682,23m** e **E 577.684,42m**; deste segue com azimute de $252^{\circ}10'52''$ e distância de 6,23m, confrontando com terras de , até atingir o ponto **P147**, de coordenadas **N 9.721.680,32m** e **E 577.678,49m**; deste segue com azimute de $260^{\circ}16'21''$ e distância de 7,52m, confrontando com terras de , até atingir o ponto **P148**, de coordenadas **N 9.721.679,05m** e **E 577.671,08m**; deste segue com azimute de $263^{\circ}47'48''$ e distância de 9,79m, confrontando com terras de , até atingir o ponto **P149**, de coordenadas **N 9.721.677,99m** e **E 577.661,34m**; deste segue com azimute de $262^{\circ}34'07''$ e distância de 4,91m, confrontando com terras de , até atingir o ponto **P150**, de coordenadas **N 9.721.677,36m** e **E 577.656,48m**; deste segue com azimute de $254^{\circ}28'33''$ e distância de 7,91m, confrontando com terras de , até atingir o ponto **P151**, de coordenadas **N 9.721.675,24m** e **E 577.648,86m**; deste segue com azimute de $275^{\circ}31'39''$ e distância de 6,59m, confrontando com terras de , até atingir o ponto **P152**, de coordenadas **N 9.721.675,88m** e **E 577.642,29m**; deste segue com azimute de $252^{\circ}15'19''$ e distância de 5,56m, confrontando com terras de , até atingir o ponto **P153**, de coordenadas **N 9.721.674,18m** e **E 577.637,00m**; deste segue com azimute de $254^{\circ}03'17''$ e distância de 3,08m, confrontando com terras de , até atingir o ponto **P154**, de coordenadas **N 9.721.673,34m** e **E 577.634,04m**; deste segue com azimute de $277^{\circ}25'53''$ e distância de 4,91m, confrontando com terras de , até atingir o ponto **P155**, de coordenadas **N 9.721.673,97m** e **E 577.629,17m**; deste segue com azimute de $270^{\circ}00'00''$ e distância de 5,29m, confrontando com terras de , até atingir o ponto **P156**, de coordenadas **N 9.721.673,97m** e **E 577.623,88m**; deste segue com azimute de $260^{\circ}16'21''$ e distância de 7,52m, confrontando com terras de , até atingir o ponto **P157**, de coordenadas **N 9.721.672,70m** e **E 577.616,47m**; deste segue com azimute de $220^{\circ}36'05''$ e distância de 3,90m, confrontando com terras de , até atingir o ponto **P158**, de coordenadas **N 9.721.669,74m** e **E 577.613,93m**; deste segue com azimute de $237^{\circ}05'41''$ e distância de 6,47m, confrontando com terras de , até atingir o ponto **P159**, de coordenadas **N 9.721.666,22m** e **E 577.608,50m**; deste segue com azimute de $277^{\circ}40'00''$ e distância de 3,53m, confrontando com terras de , até atingir o ponto **P160**, de coordenadas **N 9.721.666,69m** e **E 577.605,00m**; deste segue com azimute de $232^{\circ}31'26''$ e distância de 6,00m, confrontando com terras de , até atingir o ponto **P161**, de coordenadas **N 9.721.663,04m** e **E 577.600,24m**; deste segue com azimute de $258^{\circ}30'12''$ e distância de 9,56m, confrontando com terras de , até atingir o ponto **P162**, de coordenadas **N 9.721.661,13m** e **E 577.590,87m**; deste segue com azimute de $285^{\circ}07'26''$ e distância de 6,08m, confrontando com terras de , até atingir o ponto **P163**, de coordenadas **N 9.721.662,72m** e **E 577.585,00m**; deste segue com azimute de $258^{\circ}34'44''$ e distância de 16,03m, confrontando com terras de , até atingir o ponto **P164**, de



PREFEITURA DE SÃO LUÍS

SECRETARIA MUNICIPAL DE GOVERNO

MINUTA DE ANTEPROJETO DE LEI Nº _____ DE _____ DE 2019

coordenadas N 9.721.659,55m e E 577.569,28m; deste segue com azimute de 251°57'57" e distância de 7,18m, confrontando com terras de , até atingir o ponto P165, de coordenadas N 9.721.657,32m e E 577.562,45m; deste segue com azimute de 255°49'19" e distância de 15,56m, confrontando com terras de , até atingir o ponto P166, de coordenadas N 9.721.653,51m e E 577.547,37m; deste segue com azimute de 256°57'41" e distância de 15,48m, confrontando com terras de , até atingir o ponto P167, de coordenadas N 9.721.650,02m e E 577.532,29m; deste segue com azimute de 259°32'24" e distância de 10,49m, confrontando com terras de , até atingir o ponto P168, de coordenadas N 9.721.648,12m e E 577.521,97m; deste segue com azimute de 268°32'59" e distância de 12,55m, confrontando com terras de , até atingir o ponto P169, de coordenadas N 9.721.647,80m e E 577.509,43m; deste segue com azimute de 254°09'25" e distância de 12,21m, confrontando com terras de , até atingir o ponto P170, de coordenadas N 9.721.644,47m e E 577.497,68m; deste segue com azimute de 260°52'11" e distância de 9,00m, confrontando com terras de , até atingir o ponto P171, de coordenadas N 9.721.643,04m e E 577.488,79m; deste segue com azimute de 341°33'54" e distância de 1,51m, confrontando com terras de , até atingir o ponto P172, de coordenadas N 9.721.644,47m e E 577.488,32m; deste segue com azimute de 245°28'49" e distância de 9,95m, confrontando com terras de , até atingir o ponto P173, de coordenadas N 9.721.640,34m e E 577.479,27m; deste segue com azimute de 260°47'20" e distância de 17,85m, confrontando com terras de , até atingir o ponto P174, de coordenadas N 9.721.637,48m e E 577.461,65m; deste segue com azimute de 247°37'12" e distância de 5,84m, confrontando com terras de , até atingir o ponto P175, de coordenadas N 9.721.635,26m e E 577.456,25m; deste segue com azimute de 255°57'50" e distância de 11,78m, confrontando com terras de , até atingir o ponto P176, de coordenadas N 9.721.632,40m e E 577.444,82m; deste segue com azimute de 267°16'25" e distância de 3,34m, confrontando com terras de , até atingir o ponto P177, de coordenadas N 9.721.632,24m e E 577.441,48m; deste segue com azimute de 267°42'34" e distância de 7,94m, confrontando com terras de , até atingir o ponto P178, de coordenadas N 9.721.631,92m e E 577.433,55m; deste segue com azimute de 251°33'54" e distância de 1,00m, confrontando com terras de , até atingir o ponto P179, de coordenadas N 9.721.631,61m e E 577.432,59m; deste segue com azimute de 259°33'45" e distância de 6,13m, confrontando com terras de , até atingir o ponto P180, de coordenadas N 9.721.630,50m e E 577.426,56m; deste segue com azimute de 244°01'32" e distância de 6,89m, confrontando com terras de , até atingir o ponto P181, de coordenadas N 9.721.627,48m e E 577.420,37m; deste segue com azimute de 268°57'30" e distância de 8,73m, confrontando com terras de , até atingir o ponto P182, de coordenadas N 9.721.627,32m e E 577.411,64m; deste segue com azimute de 296°33'54" e distância de 10,29m, confrontando com terras de , até atingir o ponto P183, de coordenadas N 9.721.631,92m e E 577.402,43m; deste segue com azimute de 261°42'10" e distância de 7,70m, confrontando com terras de , até atingir o ponto P184, de coordenadas N 9.721.630,81m e E 577.394,81m; deste segue com azimute de 258°41'24" e distância de 1,62m, confrontando com terras de , até atingir o ponto P185, de coordenadas N 9.721.630,50m e E 577.393,22m; deste segue com azimute de 280°03'38" e distância de 10,00m, confrontando com terras de , até atingir o ponto P186, de coordenadas N 9.721.632,24m e E 577.383,38m; deste segue com azimute de 283°40'17" e distância de 6,05m, confrontando com terras de , até atingir o ponto P187, de coordenadas N 9.721.633,67m e E 577.377,51m; deste segue com azimute de 268°38'10" e distância de 6,67m, confrontando com terras de , até atingir o ponto P188, de coordenadas N 9.721.633,51m e E 577.370,84m; deste segue com azimute de 258°09'29" e distância de 10,06m, confrontando com terras de , até atingir o ponto P189, de coordenadas N 9.721.631,45m e E 577.361,00m; deste segue com azimute de 264°08'38" e distância de 6,22m, confrontando com terras de , até atingir o ponto P190, de coordenadas N 9.721.630,81m e E 577.354,81m; deste segue com azimute de 273°48'51" e distância de 7,16m, confrontando com terras de , até atingir o ponto P191, de coordenadas N 9.721.631,29m e E 577.347,66m; deste segue com azimute de 270°00'00" e distância de 1,27m, confrontando com terras de , até atingir o ponto P192, de coordenadas N 9.721.631,29m e E 577.346,39m; deste segue com azimute de 278°52'50" e distância de 2,89m, confrontando com terras de , até atingir o ponto P193, de coordenadas N 9.721.631,74m e E 577.343,54m; deste segue com azimute de 278°52'50" e distância de 2,25m, confrontando com terras de , até atingir o ponto P194, de coordenadas N 9.721.632,08m e E 577.341,31m; deste segue com azimute de 316°04'51" e distância de 2,07m, confrontando com terras de , até atingir o ponto P195, de coordenadas N 9.721.633,58m e E 577.339,88m; deste segue com azimute de 64°32'12" e distância de 10,56m, confrontando com terras de , até atingir o ponto P196, de coordenadas N 9.721.638,12m e E 577.349,41m; deste segue com azimute de 83°12'40" e distância de 20,14m, confrontando com terras de , até atingir o ponto P197, de coordenadas N 9.721.640,50m e E 577.369,41m; deste segue com azimute de 72°38'46" e distância de 7,98m, confrontando com terras de , até atingir o ponto P198, de coordenadas N 9.721.642,88m e E 577.377,03m; deste segue com azimute de 74°33'13" e distância de 12,52m, confrontando com terras de , até atingir o ponto P199, de coordenadas N 9.721.646,21m e E 577.389,10m; deste segue com azimute de 74°19'14" e distância de 9,40m, confrontando com terras de , até atingir o ponto P01, de coordenadas N 9.721.648,75m e E 577.398,15m, onde teve início a descrição deste perímetro.



PREFEITURA DE SÃO LUÍS

SECRETARIA MUNICIPAL DE GOVERNO

MINUTA DE ANTEPROJETO DE LEI Nº _____ DE _____ DE 2019

ÁREA DE PRAIAS - PARTE 06

Município: SÃO LUIS U.F: MA - BR

Área (ha): 0,9217 ha

Perímetro (m): 640.31 m

LIMITES e CONFRONTANTES: Inicia-se a descrição deste perímetro no ponto **P01**, de coordenadas UTM N=9.719.033,62m e E=577.225,79m referidas ao MC 45° WGr. Sistema Geocêntrico SIRGAS 2000; deste segue com azimute de 128°09'26" e distância de 9,42m, confrontando com terras de , até atingir o ponto **P02**, de coordenadas N 9.719.027,80m e E 577.233,20m; deste segue com azimute de 165°04'07" e distância de 16,43m, confrontando com terras de , até atingir o ponto **P03**, de coordenadas N 9.719.011,92m e E 577.237,43m; deste segue com azimute de 154°39'14" e distância de 22,25m, confrontando com terras de , até atingir o ponto **P04**, de coordenadas N 9.718.991,81m e E 577.246,96m; deste segue com azimute de 167°00'19" e distância de 14,12m, confrontando com terras de , até atingir o ponto **P05**, de coordenadas N 9.718.978,06m e E 577.250,13m; deste segue com azimute de 176°38'01" e distância de 18,02m, confrontando com terras de , até atingir o ponto **P06**, de coordenadas N 9.718.960,06m e E 577.251,19m; deste segue com azimute de 147°31'44" e distância de 6,90m, confrontando com terras de , até atingir o ponto **P07**, de coordenadas N 9.718.954,24m e E 577.254,89m; deste segue com azimute de 138°48'51" e distância de 28,13m, confrontando com terras de , até atingir o ponto **P08**, de coordenadas N 9.718.933,08m e E 577.273,42m; deste segue com azimute de 116°33'54" e distância de 1,54m, confrontando com terras de , até atingir o ponto **P09**, de coordenadas N 9.718.932,39m e E 577.274,79m; deste segue com azimute de 164°54'30" e distância de 10,07m, confrontando com terras de , até atingir o ponto **P10**, de coordenadas N 9.718.922,67m e E 577.277,41m; deste segue com azimute de 164°54'30" e distância de 5,56m, confrontando com terras de , até atingir o ponto **P11**, de coordenadas N 9.718.917,30m e E 577.278,86m; deste segue com azimute de 164°54'30" e distância de 4,14m, confrontando com terras de , até atingir o ponto **P12**, de coordenadas N 9.718.913,30m e E 577.279,94m; deste segue com azimute de 171°52'12" e distância de 51,45m, confrontando com terras de , até atingir o ponto **P13**, de coordenadas N 9.718.862,37m e E 577.287,21m; deste segue com azimute de 173°28'49" e distância de 23,30m, confrontando com terras de , até atingir o ponto **P14**, de coordenadas N 9.718.839,22m e E 577.289,86m; deste segue com azimute de 265°14'11" e distância de 15,93m, confrontando com terras de , até atingir o ponto **P15**, de coordenadas N 9.718.837,90m e E 577.273,98m; deste segue com azimute de 338°44'58" e distância de 12,77m, confrontando com terras de , até atingir o ponto **P16**, de coordenadas N 9.718.849,80m e E 577.269,35m; deste segue com azimute de 316°38'12" e distância de 16,38m, confrontando com terras de , até atingir o ponto **P17**, de coordenadas N 9.718.861,71m e E 577.258,11m; deste segue com azimute de 0°00'00" e distância de 9,26m, confrontando com terras de , até atingir o ponto **P18**, de coordenadas N 9.718.870,97m e E 577.258,11m; deste segue com azimute de 293°57'45" e distância de 13,03m, confrontando com terras de , até atingir o ponto **P19**, de coordenadas N 9.718.876,26m e E 577.246,20m; deste segue com azimute de 294°26'38" e distância de 7,99m, confrontando com terras de , até atingir o ponto **P20**, de coordenadas N 9.718.879,57m e E 577.238,93m; deste segue com azimute de 351°25'51" e distância de 48,83m, confrontando com terras de , até atingir o ponto **P21**, de coordenadas N 9.718.927,85m e E 577.231,65m; deste segue com azimute de 341°33'54" e distância de 43,93m, confrontando com terras de , até atingir o ponto **P22**, de coordenadas N 9.718.969,53m e E 577.217,76m; deste segue com azimute de 336°48'05" e distância de 9,69m, confrontando com terras de , até atingir o ponto **P23**, de coordenadas N 9.718.978,44m e E 577.213,94m; deste segue com azimute de 336°48'05" e distância de 15,49m, confrontando com terras de , até atingir o ponto **P24**, de coordenadas N 9.718.992,68m e E 577.207,84m; deste segue com azimute de 325°42'47" e distância de 17,61m, confrontando com terras de , até atingir o ponto **P25**, de coordenadas N 9.719.007,23m e E 577.197,92m; deste segue com azimute de 304°22'49" e distância de 15,23m, confrontando com terras de , até atingir o ponto **P26**, de coordenadas N 9.719.015,83m e E 577.185,35m; deste segue com azimute de 1°11'37" e distância de 31,76m, confrontando com terras de , até atingir o ponto **P27**, de coordenadas N 9.719.047,58m e E 577.186,01m; deste segue com azimute de 29°03'17" e distância de 20,43m, confrontando com terras de , até atingir o ponto **P28**, de coordenadas N 9.719.065,44m e E 577.195,93m; deste segue com azimute de 39°48'20" e distância de 10,33m, confrontando com terras de , até atingir o ponto **P29**, de coordenadas N 9.719.073,38m e E 577.202,55m; deste segue com azimute de 41°49'13" e distância de 16,86m, confrontando com terras de , até atingir o ponto **P30**, de coordenadas N 9.719.085,94m e E 577.213,79m; deste segue com azimute de 35°32'16" e distância de 11,38m,



PREFEITURA DE SÃO LUÍS

SECRETARIA MUNICIPAL DE GOVERNO

MINUTA DE ANTEPROJETO DE LEI Nº _____ DE _____ DE 2019

confrontando com terras de , até atingir o ponto **P31**, de coordenadas **N 9.719.095,20m** e **E 577.220,41m**; deste segue com azimute de $5^{\circ}11'40''$ e distância de 21,92m, confrontando com terras de , até atingir o ponto **P32**, de coordenadas **N 9.719.117,03m** e **E 577.222,39m**; deste segue com azimute de $0^{\circ}00'00''$ e distância de 0,61m, confrontando com terras de , até atingir o ponto **P33**, de coordenadas **N 9.719.117,64m** e **E 577.222,39m**; deste segue com azimute de $141^{\circ}20'25''$ e distância de 0,32m, confrontando com terras de , até atingir o ponto **P34**, de coordenadas **N 9.719.117,39m** e **E 577.222,59m**; deste segue com azimute de $141^{\circ}20'25''$ e distância de 4,27m, confrontando com terras de , até atingir o ponto **P35**, de coordenadas **N 9.719.114,05m** e **E 577.225,26m**; deste segue com azimute de $135^{\circ}00'00''$ e distância de 8,23m, confrontando com terras de , até atingir o ponto **P36**, de coordenadas **N 9.719.108,23m** e **E 577.231,08m**; deste segue com azimute de $170^{\circ}32'16''$ e distância de 6,44m, confrontando com terras de , até atingir o ponto **P37**, de coordenadas **N 9.719.101,88m** e **E 577.232,14m**; deste segue com azimute de $202^{\circ}14'56''$ e distância de 12,58m, confrontando com terras de , até atingir o ponto **P38**, de coordenadas **N 9.719.090,24m** e **E 577.227,38m**; deste segue com azimute de $194^{\circ}40'35''$ e distância de 22,97m, confrontando com terras de , até atingir o ponto **P39**, de coordenadas **N 9.719.068,02m** e **E 577.221,56m**; deste segue com azimute de $176^{\circ}43'46''$ e distância de 18,55m, confrontando com terras de , até atingir o ponto **P40**, de coordenadas **N 9.719.049,49m** e **E 577.222,62m**; deste segue com azimute de $168^{\circ}41'24''$ e distância de 16,19m, confrontando com terras de , até atingir o ponto **P01**, de coordenadas **N 9.719.033,62m** e **E 577.225,79m**, onde teve início a descrição deste perímetro.

ÁREA DE PRAIAS - PARTE 07

Município: SÃO LUIS U.F: MA - BR

Área (ha): 58,2095 ha

Perímetro (m): 6,058.40 m

LIMITES e CONFRONTANTES: Inicia-se a descrição deste perímetro no ponto **P01**, de coordenadas UTM **N=9.721.827,40m** e **E=570.249,31m** referidas ao MC 45° WGr. Sistema Geocêntrico SIRGAS 2000; deste segue com azimute de $94^{\circ}45'49''$ e distância de 143,37m, confrontando com terras de , até atingir o ponto **P02**, de coordenadas **N 9.721.815,49m** e **E 570.392,18m**; deste segue com azimute de $128^{\circ}22'03''$ e distância de 121,49m, confrontando com terras de , até atingir o ponto **P03**, de coordenadas **N 9.721.740,08m** e **E 570.487,43m**; deste segue com azimute de $120^{\circ}15'23''$ e distância de 110,27m, confrontando com terras de , até atingir o ponto **P04**, de coordenadas **N 9.721.684,52m** e **E 570.582,68m**; deste segue com azimute de $360^{\circ}00'00''$ e distância de 99,22m, confrontando com terras de , até atingir o ponto **P05**, de coordenadas **N 9.721.783,74m** e **E 570.582,68m**; deste segue com azimute de $7^{\circ}07'30''$ e distância de 63,99m, confrontando com terras de , até atingir o ponto **P06**, de coordenadas **N 9.721.847,24m** e **E 570.590,62m**; deste segue com azimute de $75^{\circ}22'45''$ e distância de 94,34m, confrontando com terras de , até atingir o ponto **P07**, de coordenadas **N 9.721.871,05m** e **E 570.681,90m**; deste segue com azimute de $96^{\circ}20'25''$ e distância de 107,82m, confrontando com terras de , até atingir o ponto **P08**, de coordenadas **N 9.721.859,15m** e **E 570.789,06m**; deste segue com azimute de $142^{\circ}41'46''$ e distância de 104,78m, confrontando com terras de , até atingir o ponto **P09**, de coordenadas **N 9.721.775,80m** e **E 570.852,56m**; deste segue com azimute de $93^{\circ}10'47''$ e distância de 71,55m, confrontando com terras de , até atingir o ponto **P10**, de coordenadas **N 9.721.771,83m** e **E 570.924,00m**; deste segue com azimute de $163^{\circ}18'03''$ e distância de 82,87m, confrontando com terras de , até atingir o ponto **P11**, de coordenadas **N 9.721.692,46m** e **E 570.947,81m**; deste segue com azimute de $182^{\circ}51'45''$ e distância de 79,47m, confrontando com terras de , até atingir o ponto **P12**, de coordenadas **N 9.721.613,08m** e **E 570.943,84m**; deste segue com azimute de $180^{\circ}00'00''$ e distância de 11,91m, confrontando com terras de , até atingir o ponto **P13**, de coordenadas **N 9.721.601,18m** e **E 570.943,84m**; deste segue com azimute de $168^{\circ}41'24''$ e distância de 80,95m, confrontando com terras de , até atingir o ponto **P14**, de coordenadas **N 9.721.521,80m** e **E 570.959,72m**; deste segue com azimute de $173^{\circ}39'35''$ e distância de 35,94m, confrontando com terras de , até atingir o ponto **P15**, de coordenadas **N 9.721.486,08m** e **E 570.963,69m**; deste segue com azimute de $169^{\circ}22'49''$ e distância de 64,61m, confrontando com terras de , até atingir o ponto **P16**, de coordenadas **N 9.721.422,58m** e **E 570.975,59m**; deste segue com azimute de $116^{\circ}33'54''$ e distância de 17,75m, confrontando com terras de , até atingir o ponto **P17**, de coordenadas **N 9.721.414,65m** e **E 570.991,47m**; deste segue com azimute de $135^{\circ}00'00''$ e distância de 72,96m, confrontando com terras de , até atingir o ponto **P18**, de coordenadas **N 9.721.363,05m** e **E 571.043,06m**; deste segue com azimute de $168^{\circ}13'54''$ e distância de 97,30m, confrontando com terras de , até atingir o ponto **P19**, de coordenadas **N 9.721.267,80m** e **E 571.062,90m**; deste segue com azimute de $90^{\circ}00'00''$ e distância de 43,66m, confrontando com terras de , até atingir o ponto **P20**, de coordenadas **N 9.721.267,80m** e **E 571.106,56m**; deste segue com azimute de $90^{\circ}00'00''$ e distância de 23,81m,



PREFEITURA DE SÃO LUÍS

SECRETARIA MUNICIPAL DE GOVERNO

MINUTA DE ANTEPROJETO DE LEI Nº _____ DE _____ DE 2019

confrontando com terras de , até atingir o ponto **P21**, de coordenadas **N 9.721.267,80m** e **E 571.130,37m**; deste segue com azimute de $102^{\circ}05'41''$ e distância de 56,82m, confrontando com terras de , até atingir o ponto **P22**, de coordenadas **N 9.721.255,90m** e **E 571.185,94m**; deste segue com azimute de $169^{\circ}12'57''$ e distância de 84,84m, confrontando com terras de , até atingir o ponto **P23**, de coordenadas **N 9.721.172,55m** e **E 571.201,81m**; deste segue com azimute de $135^{\circ}00'00''$ e distância de 22,45m, confrontando com terras de , até atingir o ponto **P24**, de coordenadas **N 9.721.156,68m** e **E 571.217,69m**; deste segue com azimute de $165^{\circ}57'50''$ e distância de 65,45m, confrontando com terras de , até atingir o ponto **P25**, de coordenadas **N 9.721.093,18m** e **E 571.233,56m**; deste segue com azimute de $207^{\circ}33'10''$ e distância de 102,96m, confrontando com terras de , até atingir o ponto **P26**, de coordenadas **N 9.721.001,89m** e **E 571.185,94m**; deste segue com azimute de $229^{\circ}53'57''$ e distância de 98,58m, confrontando com terras de , até atingir o ponto **P27**, de coordenadas **N 9.720.938,39m** e **E 571.110,53m**; deste segue com azimute de $209^{\circ}44'42''$ e distância de 63,99m, confrontando com terras de , até atingir o ponto **P28**, de coordenadas **N 9.720.882,83m** e **E 571.078,78m**; deste segue com azimute de $191^{\circ}18'36''$ e distância de 80,95m, confrontando com terras de , até atingir o ponto **P29**, de coordenadas **N 9.720.803,46m** e **E 571.062,90m**; deste segue com azimute de $216^{\circ}15'14''$ e distância de 147,65m, confrontando com terras de , até atingir o ponto **P30**, de coordenadas **N 9.720.684,39m** e **E 570.975,59m**; deste segue com azimute de $241^{\circ}11'21''$ e distância de 90,59m, confrontando com terras de , até atingir o ponto **P31**, de coordenadas **N 9.720.640,74m** e **E 570.896,22m**; deste segue com azimute de $227^{\circ}38'33''$ e distância de 182,61m, confrontando com terras de , até atingir o ponto **P32**, de coordenadas **N 9.720.517,71m** e **E 570.761,28m**; deste segue com azimute de $288^{\circ}26'06''$ e distância de 25,10m, confrontando com terras de , até atingir o ponto **P33**, de coordenadas **N 9.720.525,64m** e **E 570.737,47m**; deste segue com azimute de $29^{\circ}44'42''$ e distância de 63,99m, confrontando com terras de , até atingir o ponto **P34**, de coordenadas **N 9.720.581,21m** e **E 570.769,22m**; deste segue com azimute de $49^{\circ}05'08''$ e distância de 78,78m, confrontando com terras de , até atingir o ponto **P35**, de coordenadas **N 9.720.632,80m** e **E 570.828,75m**; deste segue com azimute de $4^{\circ}23'55''$ e distância de 51,75m, confrontando com terras de , até atingir o ponto **P36**, de coordenadas **N 9.720.684,39m** e **E 570.832,72m**; deste segue com azimute de $348^{\circ}41'24''$ e distância de 80,95m, confrontando com terras de , até atingir o ponto **P37**, de coordenadas **N 9.720.763,77m** e **E 570.816,84m**; deste segue com azimute de $360^{\circ}00'00''$ e distância de 4,54m, confrontando com terras de , até atingir o ponto **P38**, de coordenadas **N 9.720.768,31m** e **E 570.816,84m**; deste segue com azimute de $323^{\circ}36'56''$ e distância de 53,52m, confrontando com terras de , até atingir o ponto **P39**, de coordenadas **N 9.720.811,39m** e **E 570.785,09m**; deste segue com azimute de $335^{\circ}22'35''$ e distância de 104,78m, confrontando com terras de , até atingir o ponto **P40**, de coordenadas **N 9.720.906,64m** e **E 570.741,43m**; deste segue com azimute de $356^{\circ}11'09''$ e distância de 59,66m, confrontando com terras de , até atingir o ponto **P41**, de coordenadas **N 9.720.966,18m** e **E 570.737,47m**; deste segue com azimute de $30^{\circ}04'07''$ e distância de 87,13m, confrontando com terras de , até atingir o ponto **P42**, de coordenadas **N 9.721.041,58m** e **E 570.781,12m**; deste segue com azimute de $43^{\circ}31'52''$ e distância de 97,65m, confrontando com terras de , até atingir o ponto **P43**, de coordenadas **N 9.721.112,38m** e **E 570.848,38m**; deste segue com azimute de $18^{\circ}26'06''$ e distância de 50,88m, confrontando com terras de , até atingir o ponto **P44**, de coordenadas **N 9.721.160,65m** e **E 570.864,47m**; deste segue com azimute de $334^{\circ}26'24''$ e distância de 101,18m, confrontando com terras de , até atingir o ponto **P45**, de coordenadas **N 9.721.251,93m** e **E 570.820,81m**; deste segue com azimute de $341^{\circ}33'54''$ e distância de 37,65m, confrontando com terras de , até atingir o ponto **P46**, de coordenadas **N 9.721.287,65m** e **E 570.808,90m**; deste segue com azimute de $329^{\circ}02'10''$ e distância de 92,57m, confrontando com terras de , até atingir o ponto **P47**, de coordenadas **N 9.721.367,02m** e **E 570.761,28m**; deste segue com azimute de $308^{\circ}39'35''$ e distância de 25,41m, confrontando com terras de , até atingir o ponto **P48**, de coordenadas **N 9.721.382,90m** e **E 570.741,43m**; deste segue com azimute de $309^{\circ}48'20''$ e distância de 92,99m, confrontando com terras de , até atingir o ponto **P49**, de coordenadas **N 9.721.442,43m** e **E 570.670,00m**; deste segue com azimute de $300^{\circ}57'50''$ e distância de 92,57m, confrontando com terras de , até atingir o ponto **P50**, de coordenadas **N 9.721.490,05m** e **E 570.590,62m**; deste segue com azimute de $326^{\circ}18'36''$ e distância de 128,79m, confrontando com terras de , até atingir o ponto **P51**, de coordenadas **N 9.721.597,21m** e **E 570.519,18m**; deste segue com azimute de $295^{\circ}27'48''$ e distância de 92,31m, confrontando com terras de , até atingir o ponto **P52**, de coordenadas **N 9.721.636,90m** e **E 570.435,84m**; deste segue com azimute de $258^{\circ}41'24''$ e distância de 40,47m, confrontando com terras de , até atingir o ponto **P53**, de coordenadas **N 9.721.628,96m** e **E 570.396,15m**; deste segue com azimute de $222^{\circ}50'59''$ e distância de 101,88m, confrontando com terras de , até atingir o ponto **P54**, de coordenadas **N 9.721.554,27m** e **E 570.326,87m**; deste segue com azimute de $206^{\circ}15'40''$ e distância de 31,78m, confrontando com terras de , até atingir o ponto **P55**, de coordenadas **N 9.721.525,77m** e **E 570.312,81m**; deste segue com azimute de $198^{\circ}26'06''$ e distância de 12,55m, confrontando com terras de , até atingir o ponto **P56**, de coordenadas **N 9.721.513,86m** e **E 570.308,84m**; deste segue com azimute de $225^{\circ}00'00''$ e distância de 61,74m, confrontando com terras de , até atingir o ponto **P57**, de coordenadas **N 9.721.470,21m** e **E 570.265,18m**; deste



PREFEITURA DE SÃO LUÍS

SECRETARIA MUNICIPAL DE GOVERNO

MINUTA DE ANTEPROJETO DE LEI Nº _____ DE _____ DE 2019

segue com azimute de 243°26'06" e distância de 26,62m, confrontando com terras de , até atingir o ponto **P58**, de coordenadas **N 9.721.458,30m** e **E 570.241,37m**; deste segue com azimute de 274°05'08" e distância de 55,70m, confrontando com terras de , até atingir o ponto **P59**, de coordenadas **N 9.721.462,27m** e **E 570.185,81m**; deste segue com azimute de 287°48'17" e distância de 53,73m, confrontando com terras de , até atingir o ponto **P60**, de coordenadas **N 9.721.478,70m** e **E 570.134,65m**; deste segue com azimute de 265°43'56" e distância de 49,29m, confrontando com terras de , até atingir o ponto **P61**, de coordenadas **N 9.721.475,03m** e **E 570.085,49m**; deste segue com azimute de 226°23'50" e distância de 42,55m, confrontando com terras de , até atingir o ponto **P62**, de coordenadas **N 9.721.445,69m** e **E 570.054,68m**; deste segue com azimute de 210°06'05" e distância de 58,51m, confrontando com terras de , até atingir o ponto **P63**, de coordenadas **N 9.721.395,06m** e **E 570.025,33m**; deste segue com azimute de 199°32'12" e distância de 24,13m, confrontando com terras de , até atingir o ponto **P64**, de coordenadas **N 9.721.372,32m** e **E 570.017,26m**; deste segue com azimute de 187°21'09" e distância de 45,86m, confrontando com terras de , até atingir o ponto **P65**, de coordenadas **N 9.721.326,83m** e **E 570.011,39m**; deste segue com azimute de 239°23'37" e distância de 60,52m, confrontando com terras de , até atingir o ponto **P66**, de coordenadas **N 9.721.296,02m** e **E 569.959,30m**; deste segue com azimute de 255°35'24" e distância de 109,08m, confrontando com terras de , até atingir o ponto **P67**, de coordenadas **N 9.721.268,87m** e **E 569.853,65m**; deste segue com azimute de 258°09'29" e distância de 46,48m, confrontando com terras de , até atingir o ponto **P68**, de coordenadas **N 9.721.259,33m** e **E 569.808,16m**; deste segue com azimute de 213°55'47" e distância de 48,63m, confrontando com terras de , até atingir o ponto **P69**, de coordenadas **N 9.721.218,98m** e **E 569.781,02m**; deste segue com azimute de 216°46'08" e distância de 33,19m, confrontando com terras de , até atingir o ponto **P70**, de coordenadas **N 9.721.192,40m** e **E 569.761,15m**; deste segue com azimute de 167°28'16" e distância de 36,59m, confrontando com terras de , até atingir o ponto **P71**, de coordenadas **N 9.721.156,68m** e **E 569.769,09m**; deste segue com azimute de 209°44'42" e distância de 95,99m, confrontando com terras de , até atingir o ponto **P72**, de coordenadas **N 9.721.073,33m** e **E 569.721,46m**; deste segue com azimute de 309°48'20" e distância de 61,99m, confrontando com terras de , até atingir o ponto **P73**, de coordenadas **N 9.721.113,02m** e **E 569.673,84m**; deste segue com azimute de 348°41'24" e distância de 40,47m, confrontando com terras de , até atingir o ponto **P74**, de coordenadas **N 9.721.152,71m** e **E 569.665,90m**; deste segue com azimute de 360°00'00" e distância de 47,63m, confrontando com terras de , até atingir o ponto **P75**, de coordenadas **N 9.721.200,33m** e **E 569.665,90m**; deste segue com azimute de 16°11'21" e distância de 128,11m, confrontando com terras de , até atingir o ponto **P76**, de coordenadas **N 9.721.323,36m** e **E 569.701,62m**; deste segue com azimute de 14°44'37" e distância de 77,97m, confrontando com terras de , até atingir o ponto **P77**, de coordenadas **N 9.721.398,77m** e **E 569.721,46m**; deste segue com azimute de 78°41'24" e distância de 80,95m, confrontando com terras de , até atingir o ponto **P78**, de coordenadas **N 9.721.414,65m** e **E 569.800,84m**; deste segue com azimute de 79°41'43" e distância de 44,37m, confrontando com terras de , até atingir o ponto **P79**, de coordenadas **N 9.721.422,58m** e **E 569.844,50m**; deste segue com azimute de 68°11'55" e distância de 64,12m, confrontando com terras de , até atingir o ponto **P80**, de coordenadas **N 9.721.446,40m** e **E 569.904,03m**; deste segue com azimute de 50°42'38" e distância de 56,41m, confrontando com terras de , até atingir o ponto **P81**, de coordenadas **N 9.721.482,11m** e **E 569.947,68m**; deste segue com azimute de 45°00'00" e distância de 33,68m, confrontando com terras de , até atingir o ponto **P82**, de coordenadas **N 9.721.505,93m** e **E 569.971,50m**; deste segue com azimute de 24°13'40" e distância de 87,04m, confrontando com terras de , até atingir o ponto **P83**, de coordenadas **N 9.721.585,30m** e **E 570.007,21m**; deste segue com azimute de 57°39'09" e distância de 140,93m, confrontando com terras de , até atingir o ponto **P84**, de coordenadas **N 9.721.660,71m** e **E 570.126,28m**; deste segue com azimute de 46°13'08" e distância de 131,93m, confrontando com terras de , até atingir o ponto **P85**, de coordenadas **N 9.721.751,99m** e **E 570.221,53m**; deste segue com azimute de 20°13'29" e distância de 80,36m, confrontando com terras de , até atingir o ponto **P01**, de coordenadas **N 9.721.827,40m** e **E 570.249,31m**, onde teve início a descrição deste perímetro.

ÁREA DE PRAIAS - PARTE 08

Município: SÃO LUIS U.F: MA - BR

Área (ha): 15,9850 ha

Perímetro (m): 2,623.45 m

LIMITES e CONFRONTANTES: Inicia-se a descrição deste perímetro no ponto **P01**, de coordenadas UTM **N=9.720.577,24m** e **E=569.999,28m** referidas ao MC 45° WGr. Sistema Geocêntrico SIRGAS 2000; deste segue com azimute de 72°21'00" e distância de 91,63m, confrontando com terras de , até atingir o ponto **P02**, de coordenadas **N 9.720.605,02m** e **E 570.086,59m**; deste segue com azimute de 27°45'31" e distância de 85,21m,



PREFEITURA DE SÃO LUÍS

SECRETARIA MUNICIPAL DE GOVERNO

MINUTA DE ANTEPROJETO DE LEI Nº _____ DE _____ DE 2019

confrontando com terras de , até atingir o ponto **P03**, de coordenadas **N 9.720.680,43m** e **E 570.126,28m**; deste segue com azimute de $34^{\circ}41'43''$ e distância de 62,75m, confrontando com terras de , até atingir o ponto **P04**, de coordenadas **N 9.720.732,02m** e **E 570.162,00m**; deste segue com azimute de $90^{\circ}00'00''$ e distância de 10,97m, confrontando com terras de , até atingir o ponto **P05**, de coordenadas **N 9.720.732,02m** e **E 570.172,97m**; deste segue com azimute de $19^{\circ}26'24''$ e distância de 50,50m, confrontando com terras de , até atingir o ponto **P06**, de coordenadas **N 9.720.779,64m** e **E 570.189,78m**; deste segue com azimute de $71^{\circ}33'54''$ e distância de 87,85m, confrontando com terras de , até atingir o ponto **P07**, de coordenadas **N 9.720.807,43m** e **E 570.273,12m**; deste segue com azimute de $85^{\circ}14'11''$ e distância de 95,58m, confrontando com terras de , até atingir o ponto **P08**, de coordenadas **N 9.720.815,36m** e **E 570.368,37m**; deste segue com azimute de $109^{\circ}58'59''$ e distância de 92,91m, confrontando com terras de , até atingir o ponto **P09**, de coordenadas **N 9.720.783,61m** e **E 570.455,68m**; deste segue com azimute de $124^{\circ}22'49''$ e distância de 73,33m, confrontando com terras de , até atingir o ponto **P10**, de coordenadas **N 9.720.742,21m** e **E 570.516,20m**; deste segue com azimute de $83^{\circ}25'05''$ e distância de 14,99m, confrontando com terras de , até atingir o ponto **P11**, de coordenadas **N 9.720.743,93m** e **E 570.531,09m**; deste segue com azimute de $135^{\circ}00'00''$ e distância de 44,90m, confrontando com terras de , até atingir o ponto **P12**, de coordenadas **N 9.720.712,18m** e **E 570.562,84m**; deste segue com azimute de $159^{\circ}51'49''$ e distância de 126,81m, confrontando com terras de , até atingir o ponto **P13**, de coordenadas **N 9.720.593,11m** e **E 570.606,50m**; deste segue com azimute de $189^{\circ}27'44''$ e distância de 24,14m, confrontando com terras de , até atingir o ponto **P14**, de coordenadas **N 9.720.569,30m** e **E 570.602,53m**; deste segue com azimute de $230^{\circ}54'22''$ e distância de 81,82m, confrontando com terras de , até atingir o ponto **P15**, de coordenadas **N 9.720.517,71m** e **E 570.539,03m**; deste segue com azimute de $284^{\circ}55'53''$ e distância de 61,61m, confrontando com terras de , até atingir o ponto **P16**, de coordenadas **N 9.720.533,58m** e **E 570.479,50m**; deste segue com azimute de $272^{\circ}07'16''$ e distância de 107,23m, confrontando com terras de , até atingir o ponto **P17**, de coordenadas **N 9.720.537,55m** e **E 570.372,34m**; deste segue com azimute de $275^{\circ}42'38''$ e distância de 119,66m, confrontando com terras de , até atingir o ponto **P18**, de coordenadas **N 9.720.549,46m** e **E 570.253,28m**; deste segue com azimute de $270^{\circ}00'00''$ e distância de 158,75m, confrontando com terras de , até atingir o ponto **P19**, de coordenadas **N 9.720.549,46m** e **E 570.094,53m**; deste segue com azimute de $247^{\circ}22'48''$ e distância de 51,59m, confrontando com terras de , até atingir o ponto **P20**, de coordenadas **N 9.720.529,61m** e **E 570.046,90m**; deste segue com azimute de $250^{\circ}49'16''$ e distância de 96,65m, confrontando com terras de , até atingir o ponto **P21**, de coordenadas **N 9.720.497,86m** e **E 569.955,62m**; deste segue com azimute de $290^{\circ}33'22''$ e distância de 101,73m, confrontando com terras de , até atingir o ponto **P22**, de coordenadas **N 9.720.533,58m** e **E 569.860,37m**; deste segue com azimute de $327^{\circ}31'44''$ e distância de 51,75m, confrontando com terras de , até atingir o ponto **P23**, de coordenadas **N 9.720.577,24m** e **E 569.832,59m**; deste segue com azimute de $329^{\circ}32'04''$ e distância de 78,28m, confrontando com terras de , até atingir o ponto **P24**, de coordenadas **N 9.720.644,71m** e **E 569.792,90m**; deste segue com azimute de $331^{\circ}41'57''$ e distância de 58,60m, confrontando com terras de , até atingir o ponto **P25**, de coordenadas **N 9.720.696,30m** e **E 569.765,12m**; deste segue com azimute de $2^{\circ}02'43''$ e distância de 111,20m, confrontando com terras de , até atingir o ponto **P26**, de coordenadas **N 9.720.807,43m** e **E 569.769,09m**; deste segue com azimute de $2^{\circ}36'09''$ e distância de 87,40m, confrontando com terras de , até atingir o ponto **P27**, de coordenadas **N 9.720.894,74m** e **E 569.773,06m**; deste segue com azimute de $5^{\circ}26'25''$ e distância de 83,72m, confrontando com terras de , até atingir o ponto **P28**, de coordenadas **N 9.720.978,08m** e **E 569.781,00m**; deste segue com azimute de $135^{\circ}00'00''$ e distância de 61,74m, confrontando com terras de , até atingir o ponto **P29**, de coordenadas **N 9.720.934,43m** e **E 569.824,65m**; deste segue com azimute de $173^{\circ}01'13''$ e distância de 33,37m, confrontando com terras de , até atingir o ponto **P30**, de coordenadas **N 9.720.901,30m** e **E 569.828,71m**; deste segue com azimute de $145^{\circ}37'11''$ e distância de 67,56m, confrontando com terras de , até atingir o ponto **P31**, de coordenadas **N 9.720.845,54m** e **E 569.866,86m**; deste segue com azimute de $193^{\circ}09'27''$ e distância de 58,02m, confrontando com terras de , até atingir o ponto **P32**, de coordenadas **N 9.720.789,05m** e **E 569.853,65m**; deste segue com azimute de $170^{\circ}39'30''$ e distância de 65,84m, confrontando com terras de , até atingir o ponto **P33**, de coordenadas **N 9.720.724,08m** e **E 569.864,34m**; deste segue com azimute de $164^{\circ}28'33''$ e distância de 74,14m, confrontando com terras de , até atingir o ponto **P34**, de coordenadas **N 9.720.652,64m** e **E 569.884,18m**; deste segue com azimute de $147^{\circ}59'41''$ e distância de 74,88m, confrontando com terras de , até atingir o ponto **P35**, de coordenadas **N 9.720.589,14m** e **E 569.923,87m**; deste segue com azimute de $98^{\circ}58'21''$ e distância de 76,34m, confrontando com terras de , até atingir o ponto **P01**, de coordenadas **N 9.720.577,24m** e **E 569.999,28m**, onde teve início a descrição deste perímetro.



PREFEITURA DE SÃO LUÍS

SECRETARIA MUNICIPAL DE GOVERNO

MINUTA DE ANTEPROJETO DE LEI Nº _____ DE _____ DE 2019

ÁREA DE PRAIAS - PARTE 09

Município: SÃO LUÍS U.F: MA - BR

Área (ha): 66,4032 ha

Perímetro (m): 6,595.00 m

LIMITES e CONFRONTANTES: Inicia-se a descrição deste perímetro no ponto **P01**, de coordenadas UTM N=9.706.220,97m e E=569.582,95m referidas ao MC 45° WGr. Sistema Geocêntrico SIRGAS 2000; deste segue com azimute de 100°29'29" e distância de 72,65m, confrontando com terras de , até atingir o ponto **P02**, de coordenadas N 9.706.207,74m e E 569.654,39m; deste segue com azimute de 86°38'01" e distância de 90,11m, confrontando com terras de , até atingir o ponto **P03**, de coordenadas N 9.706.213,03m e E 569.744,35m; deste segue com azimute de 47°23'09" e distância de 89,88m, confrontando com terras de , até atingir o ponto **P04**, de coordenadas N 9.706.273,88m e E 569.810,50m; deste segue com azimute de 22°22'48" e distância de 97,29m, confrontando com terras de , até atingir o ponto **P05**, de coordenadas N 9.706.363,84m e E 569.847,54m; deste segue com azimute de 39°48'20" e distância de 61,99m, confrontando com terras de , até atingir o ponto **P06**, de coordenadas N 9.706.411,47m e E 569.887,23m; deste segue com azimute de 77°28'16" e distância de 38,45m, confrontando com terras de , até atingir o ponto **P07**, de coordenadas N 9.706.419,81m e E 569.924,76m; deste segue com azimute de 1°57'14" e distância de 37,59m, confrontando com terras de , até atingir o ponto **P08**, de coordenadas N 9.706.457,38m e E 569.926,04m; deste segue com azimute de 157°53'26" e distância de 124,27m, confrontando com terras de , até atingir o ponto **P09**, de coordenadas N 9.706.342,25m e E 569.972,81m; deste segue com azimute de 201°15'02" e distância de 38,31m, confrontando com terras de , até atingir o ponto **P10**, de coordenadas N 9.706.306,55m e E 569.958,93m; deste segue com azimute de 72°07'17" e distância de 28,18m, confrontando com terras de , até atingir o ponto **P11**, de coordenadas N 9.706.315,20m e E 569.985,74m; deste segue com azimute de 38°22'03" e distância de 6,92m, confrontando com terras de , até atingir o ponto **P12**, de coordenadas N 9.706.320,62m e E 569.990,04m; deste segue com azimute de 78°24'28" e distância de 8,41m, confrontando com terras de , até atingir o ponto **P13**, de coordenadas N 9.706.322,31m e E 569.998,28m; deste segue com azimute de 59°02'10" e distância de 30,86m, confrontando com terras de , até atingir o ponto **P14**, de coordenadas N 9.706.338,19m e E 570.024,74m; deste segue com azimute de 43°55'09" e distância de 49,59m, confrontando com terras de , até atingir o ponto **P15**, de coordenadas N 9.706.373,91m e E 570.059,13m; deste segue com azimute de 48°21'59" e distância de 31,86m, confrontando com terras de , até atingir o ponto **P16**, de coordenadas N 9.706.395,07m e E 570.082,95m; deste segue com azimute de 95°42'38" e distância de 9,85m, confrontando com terras de , até atingir o ponto **P17**, de coordenadas N 9.706.394,09m e E 570.092,75m; deste segue com azimute de 228°13'43" e distância de 49,81m, confrontando com terras de , até atingir o ponto **P18**, de coordenadas N 9.706.360,91m e E 570.055,60m; deste segue com azimute de 211°03'34" e distância de 40,77m, confrontando com terras de , até atingir o ponto **P19**, de coordenadas N 9.706.325,99m e E 570.034,57m; deste segue com azimute de 220°25'34" e distância de 42,23m, confrontando com terras de , até atingir o ponto **P20**, de coordenadas N 9.706.293,84m e E 570.007,18m; deste segue com azimute de 237°31'44" e distância de 12,56m, confrontando com terras de , até atingir o ponto **P21**, de coordenadas N 9.706.287,10m e E 569.996,59m; deste segue com azimute de 237°31'44" e distância de 2,96m, confrontando com terras de , até atingir o ponto **P22**, de coordenadas N 9.706.285,51m e E 569.994,09m; deste segue com azimute de 207°07'17" e distância de 4,44m, confrontando com terras de , até atingir o ponto **P23**, de coordenadas N 9.706.281,55m e E 569.992,06m; deste segue com azimute de 207°07'17" e distância de 13,84m, confrontando com terras de , até atingir o ponto **P24**, de coordenadas N 9.706.269,24m e E 569.985,75m; deste segue com azimute de 190°10'32" e distância de 15,73m, confrontando com terras de , até atingir o ponto **P25**, de coordenadas N 9.706.253,76m e E 569.982,97m; deste segue com azimute de 209°37'26" e distância de 23,28m, confrontando com terras de , até atingir o ponto **P26**, de coordenadas N 9.706.233,52m e E 569.971,46m; deste segue com azimute de 220°18'51" e distância de 17,18m, confrontando com terras de , até atingir o ponto **P27**, de coordenadas N 9.706.220,42m e E 569.960,35m; deste segue com azimute de 265°25'34" e distância de 9,95m, confrontando com terras de , até atingir o ponto **P28**, de coordenadas N 9.706.219,63m e E 569.950,43m; deste segue com azimute de 195°38'32" e distância de 10,30m, confrontando com terras de , até atingir o ponto **P29**, de coordenadas N 9.706.209,70m e E 569.947,65m; deste segue com azimute de 168°18'38" e distância de 11,75m, confrontando com terras de , até atingir o ponto **P30**, de coordenadas N 9.706.198,19m e E 569.950,03m; deste segue com azimute de 191°41'22" e distância de 11,75m, confrontando com terras de , até atingir o ponto **P31**, de coordenadas N 9.706.186,69m e E 569.947,65m; deste segue com azimute de 209°31'17" e distância de 37,86m, confrontando com terras de , até atingir o ponto **P32**, de



PREFEITURA DE SÃO LUÍS

SECRETARIA MUNICIPAL DE GOVERNO

MINUTA DE ANTEPROJETO DE LEI Nº _____ DE _____ DE 2019

coordenadas N **9.706.153,74m** e E **569.929,00m**; deste segue com azimute de 185°33'11" e distância de 28,71m, confrontando com terras de , até atingir o ponto **P33**, de coordenadas N **9.706.125,17m** e E **569.926,22m**; deste segue com azimute de 195°20'00" e distância de 25,51m, confrontando com terras de , até atingir o ponto **P34**, de coordenadas N **9.706.100,56m** e E **569.919,47m**; deste segue com azimute de 209°52'34" e distância de 21,51m, confrontando com terras de , até atingir o ponto **P35**, de coordenadas N **9.706.081,91m** e E **569.908,76m**; deste segue com azimute de 205°10'04" e distância de 0,11m, confrontando com terras de , até atingir o ponto **P36**, de coordenadas N **9.706.081,81m** e E **569.908,71m**; deste segue com azimute de 205°10'04" e distância de 36,28m, confrontando com terras de , até atingir o ponto **P37**, de coordenadas N **9.706.048,97m** e E **569.893,28m**; deste segue com azimute de 207°16'36" e distância de 28,58m, confrontando com terras de , até atingir o ponto **P38**, de coordenadas N **9.706.023,57m** e E **569.880,18m**; deste segue com azimute de 195°10'23" e distância de 24,26m, confrontando com terras de , até atingir o ponto **P39**, de coordenadas N **9.706.000,15m** e E **569.873,83m**; deste segue com azimute de 201°32'28" e distância de 16,21m, confrontando com terras de , até atingir o ponto **P40**, de coordenadas N **9.705.985,07m** e E **569.867,88m**; deste segue com azimute de 214°01'10" e distância de 19,15m, confrontando com terras de , até atingir o ponto **P41**, de coordenadas N **9.705.969,20m** e E **569.857,16m**; deste segue com azimute de 221°43'46" e distância de 19,68m, confrontando com terras de , até atingir o ponto **P42**, de coordenadas N **9.705.954,51m** e E **569.844,07m**; deste segue com azimute de 210°57'50" e distância de 53,23m, confrontando com terras de , até atingir o ponto **P43**, de coordenadas N **9.705.908,87m** e E **569.816,68m**; deste segue com azimute de 209°10'03" e distância de 39,09m, confrontando com terras de , até atingir o ponto **P44**, de coordenadas N **9.705.874,74m** e E **569.797,63m**; deste segue com azimute de 217°20'00" e distância de 29,45m, confrontando com terras de , até atingir o ponto **P45**, de coordenadas N **9.705.851,32m** e E **569.779,77m**; deste segue com azimute de 207°59'31" e distância de 49,89m, confrontando com terras de , até atingir o ponto **P46**, de coordenadas N **9.705.807,27m** e E **569.756,36m**; deste segue com azimute de 222°08'15" e distância de 22,48m, confrontando com terras de , até atingir o ponto **P47**, de coordenadas N **9.705.790,60m** e E **569.741,27m**; deste segue com azimute de 202°28'46" e distância de 12,46m, confrontando com terras de , até atingir o ponto **P48**, de coordenadas N **9.705.779,09m** e E **569.736,51m**; deste segue com azimute de 260°32'16" e distância de 9,66m, confrontando com terras de , até atingir o ponto **P49**, de coordenadas N **9.705.777,50m** e E **569.726,99m**; deste segue com azimute de 214°35'32" e distância de 13,98m, confrontando com terras de , até atingir o ponto **P50**, de coordenadas N **9.705.766,00m** e E **569.719,05m**; deste segue com azimute de 186°37'57" e distância de 5,46m, confrontando com terras de , até atingir o ponto **P51**, de coordenadas N **9.705.760,57m** e E **569.718,42m**; deste segue com azimute de 232°04'25" e distância de 14,02m, confrontando com terras de , até atingir o ponto **P52**, de coordenadas N **9.705.751,96m** e E **569.707,36m**; deste segue com azimute de 202°22'48" e distância de 11,00m, confrontando com terras de , até atingir o ponto **P53**, de coordenadas N **9.705.741,79m** e E **569.703,17m**; deste segue com azimute de 233°58'21" e distância de 16,19m, confrontando com terras de , até atingir o ponto **P54**, de coordenadas N **9.705.732,26m** e E **569.690,08m**; deste segue com azimute de 241°51'30" e distância de 19,35m, confrontando com terras de , até atingir o ponto **P55**, de coordenadas N **9.705.723,13m** e E **569.673,01m**; deste segue com azimute de 208°53'12" e distância de 13,14m, confrontando com terras de , até atingir o ponto **P56**, de coordenadas N **9.705.711,62m** e E **569.666,66m**; deste segue com azimute de 230°00'47" e distância de 16,06m, confrontando com terras de , até atingir o ponto **P57**, de coordenadas N **9.705.701,30m** e E **569.654,36m**; deste segue com azimute de 185°26'25" e distância de 8,37m, confrontando com terras de , até atingir o ponto **P58**, de coordenadas N **9.705.692,97m** e E **569.653,56m**; deste segue com azimute de 270°00'00" e distância de 9,53m, confrontando com terras de , até atingir o ponto **P59**, de coordenadas N **9.705.692,97m** e E **569.644,04m**; deste segue com azimute de 233°07'48" e distância de 15,88m, confrontando com terras de , até atingir o ponto **P60**, de coordenadas N **9.705.683,44m** e E **569.631,34m**; deste segue com azimute de 218°25'05" e distância de 14,69m, confrontando com terras de , até atingir o ponto **P61**, de coordenadas N **9.705.671,94m** e E **569.622,21m**; deste segue com azimute de 190°18'17" e distância de 8,87m, confrontando com terras de , até atingir o ponto **P62**, de coordenadas N **9.705.663,20m** e E **569.620,62m**; deste segue com azimute de 283°23'33" e distância de 8,57m, confrontando com terras de , até atingir o ponto **P63**, de coordenadas N **9.705.665,19m** e E **569.612,29m**; deste segue com azimute de 227°29'22" e distância de 6,46m, confrontando com terras de , até atingir o ponto **P64**, de coordenadas N **9.705.660,82m** e E **569.607,53m**; deste segue com azimute de 243°26'06" e distância de 7,99m, confrontando com terras de , até atingir o ponto **P65**, de coordenadas N **9.705.657,25m** e E **569.600,38m**; deste segue com azimute de 261°28'09" e distância de 3,84m, confrontando com terras de , até atingir o ponto **P66**, de coordenadas N **9.705.656,68m** e E **569.596,59m**; deste segue com azimute de 261°28'09" e distância de 4,19m, confrontando com terras de , até atingir o ponto **P67**, de coordenadas N **9.705.656,06m** e E **569.592,45m**; deste segue com azimute de 222°52'44" e distância de 7,58m, confrontando com terras de , até atingir o ponto **P68**, de coordenadas N **9.705.650,50m** e E **569.587,29m**; deste segue com azimute de 215°50'16" e distância de 6,50m,



PREFEITURA DE SÃO LUÍS

SECRETARIA MUNICIPAL DE GOVERNO

MINUTA DE ANTEPROJETO DE LEI Nº _____ DE _____ DE 2019

confrontando com terras de , até atingir o ponto **P69**, de coordenadas **N 9.705.645,24m** e **E 569.583,48m**; deste segue com azimute de $215^{\circ}50'16''$ e distância de 2,31m, confrontando com terras de , até atingir o ponto **P70**, de coordenadas **N 9.705.643,36m** e **E 569.582,13m**; deste segue com azimute de $241^{\circ}55'39''$ e distância de 2,31m, confrontando com terras de , até atingir o ponto **P71**, de coordenadas **N 9.705.642,27m** e **E 569.580,09m**; deste segue com azimute de $241^{\circ}55'39''$ e distância de 4,44m, confrontando com terras de , até atingir o ponto **P72**, de coordenadas **N 9.705.640,18m** e **E 569.576,17m**; deste segue com azimute de $233^{\circ}58'21''$ e distância de 5,40m, confrontando com terras de , até atingir o ponto **P73**, de coordenadas **N 9.705.637,01m** e **E 569.571,81m**; deste segue com azimute de $302^{\circ}16'32''$ e distância de 8,92m, confrontando com terras de , até atingir o ponto **P74**, de coordenadas **N 9.705.641,77m** e **E 569.564,27m**; deste segue com azimute de $295^{\circ}01'01''$ e distância de 6,57m, confrontando com terras de , até atingir o ponto **P75**, de coordenadas **N 9.705.644,55m** e **E 569.558,31m**; deste segue com azimute de $194^{\circ}37'15''$ e distância de 9,43m, confrontando com terras de , até atingir o ponto **P76**, de coordenadas **N 9.705.635,42m** e **E 569.555,93m**; deste segue com azimute de $162^{\circ}15'19''$ e distância de 6,30m, confrontando com terras de , até atingir o ponto **P77**, de coordenadas **N 9.705.629,42m** e **E 569.557,85m**; deste segue com azimute de $112^{\circ}14'57''$ e distância de 0,93m, confrontando com terras de , até atingir o ponto **P78**, de coordenadas **N 9.705.629,07m** e **E 569.558,71m**; deste segue com azimute de $116^{\circ}33'54''$ e distância de 4,44m, confrontando com terras de , até atingir o ponto **P79**, de coordenadas **N 9.705.627,09m** e **E 569.562,68m**; deste segue com azimute de $140^{\circ}11'40''$ e distância de 3,10m, confrontando com terras de , até atingir o ponto **P80**, de coordenadas **N 9.705.624,71m** e **E 569.564,66m**; deste segue com azimute de $233^{\circ}07'48''$ e distância de 3,64m, confrontando com terras de , até atingir o ponto **P81**, de coordenadas **N 9.705.622,52m** e **E 569.561,75m**; deste segue com azimute de $138^{\circ}21'59''$ e distância de 0,80m, confrontando com terras de , até atingir o ponto **P82**, de coordenadas **N 9.705.621,93m** e **E 569.562,28m**; deste segue com azimute de $227^{\circ}23'09''$ e distância de 13,48m, confrontando com terras de , até atingir o ponto **P83**, de coordenadas **N 9.705.612,80m** e **E 569.552,36m**; deste segue com azimute de $225^{\circ}00'00''$ e distância de 8,42m, confrontando com terras de , até atingir o ponto **P84**, de coordenadas **N 9.705.606,85m** e **E 569.546,41m**; deste segue com azimute de $261^{\circ}52'12''$ e distância de 5,61m, confrontando com terras de , até atingir o ponto **P85**, de coordenadas **N 9.705.606,05m** e **E 569.540,85m**; deste segue com azimute de $299^{\circ}58'54''$ e distância de 4,62m, confrontando com terras de , até atingir o ponto **P86**, de coordenadas **N 9.705.608,36m** e **E 569.536,85m**; deste segue com azimute de $233^{\circ}24'12''$ e distância de 45,56m, confrontando com terras de , até atingir o ponto **P87**, de coordenadas **N 9.705.581,20m** e **E 569.500,27m**; deste segue com azimute de $175^{\circ}14'11''$ e distância de 4,07m, confrontando com terras de , até atingir o ponto **P88**, de coordenadas **N 9.705.577,14m** e **E 569.500,61m**; deste segue com azimute de $228^{\circ}56'43''$ e distância de 43,51m, confrontando com terras de , até atingir o ponto **P89**, de coordenadas **N 9.705.548,56m** e **E 569.467,80m**; deste segue com azimute de $231^{\circ}57'11''$ e distância de 28,40m, confrontando com terras de , até atingir o ponto **P90**, de coordenadas **N 9.705.531,06m** e **E 569.445,44m**; deste segue com azimute de $202^{\circ}50'01''$ e distância de 7,77m, confrontando com terras de , até atingir o ponto **P91**, de coordenadas **N 9.705.523,90m** e **E 569.442,43m**; deste segue com azimute de $231^{\circ}20'25''$ e distância de 7,62m, confrontando com terras de , até atingir o ponto **P92**, de coordenadas **N 9.705.519,14m** e **E 569.436,47m**; deste segue com azimute de $233^{\circ}07'48''$ e distância de 11,91m, confrontando com terras de , até atingir o ponto **P93**, de coordenadas **N 9.705.511,99m** e **E 569.426,95m**; deste segue com azimute de $232^{\circ}41'46''$ e distância de 10,48m, confrontando com terras de , até atingir o ponto **P94**, de coordenadas **N 9.705.505,64m** e **E 569.418,61m**; deste segue com azimute de $230^{\circ}54'22''$ e distância de 8,18m, confrontando com terras de , até atingir o ponto **P95**, de coordenadas **N 9.705.500,48m** e **E 569.412,26m**; deste segue com azimute de $227^{\circ}07'16''$ e distância de 7,58m, confrontando com terras de , até atingir o ponto **P96**, de coordenadas **N 9.705.495,32m** e **E 569.406,71m**; deste segue com azimute de $217^{\circ}52'30''$ e distância de 4,53m, confrontando com terras de , até atingir o ponto **P97**, de coordenadas **N 9.705.491,75m** e **E 569.403,93m**; deste segue com azimute de $241^{\circ}23'22''$ e distância de 4,97m, confrontando com terras de , até atingir o ponto **P98**, de coordenadas **N 9.705.489,37m** e **E 569.399,56m**; deste segue com azimute de $274^{\circ}34'26''$ e distância de 9,95m, confrontando com terras de , até atingir o ponto **P99**, de coordenadas **N 9.705.490,17m** e **E 569.389,64m**; deste segue com azimute de $0^{\circ}00'00''$ e distância de 6,33m, confrontando com terras de , até atingir o ponto **P100**, de coordenadas **N 9.705.496,50m** e **E 569.389,64m**; deste segue com azimute de $279^{\circ}27'44''$ e distância de 1,23m, confrontando com terras de , até atingir o ponto **P101**, de coordenadas **N 9.705.496,70m** e **E 569.388,43m**; deste segue com azimute de $230^{\circ}35'58''$ e distância de 153,40m, confrontando com terras de , até atingir o ponto **P102**, de coordenadas **N 9.705.399,34m** e **E 569.269,89m**; deste segue com azimute de $231^{\circ}25'54''$ e distância de 207,10m, confrontando com terras de , até atingir o ponto **P103**, de coordenadas **N 9.705.270,22m** e **E 569.107,97m**; deste segue com azimute de $221^{\circ}25'25''$ e distância de 71,98m, confrontando com terras de , até atingir o ponto **P104**, de coordenadas **N 9.705.216,24m** e **E 569.060,34m**; deste segue com azimute de $237^{\circ}15'53''$ e distância de 35,23m, confrontando com terras de , até atingir o ponto **P105**, de coordenadas **N 9.705.197,19m** e



PREFEITURA DE SÃO LUÍS

SECRETARIA MUNICIPAL DE GOVERNO

MINUTA DE ANTEPROJETO DE LEI Nº _____ DE _____ DE 2019

E 569.030,71m; deste segue com azimute de 214°49'28" e distância de 29,65m, confrontando com terras de , até atingir o ponto **P106**, de coordenadas **N 9.705.172,85m** e **E 569.013,78m**; deste segue com azimute de 251°33'54" e distância de 29,63m, confrontando com terras de , até atingir o ponto **P107**, de coordenadas **N 9.705.163,48m** e **E 568.985,66m**; deste segue com azimute de 188°58'21" e distância de 12,86m, confrontando com terras de , até atingir o ponto **P108**, de coordenadas **N 9.705.150,78m** e **E 568.983,66m**; deste segue com azimute de 213°06'41" e distância de 0,51m, confrontando com terras de , até atingir o ponto **P109**, de coordenadas **N 9.705.150,35m** e **E 568.983,38m**; deste segue com azimute de 230°37'50" e distância de 34,61m, confrontando com terras de , até atingir o ponto **P110**, de coordenadas **N 9.705.128,40m** e **E 568.956,63m**; deste segue com azimute de 216°52'12" e distância de 58,21m, confrontando com terras de , até atingir o ponto **P111**, de coordenadas **N 9.705.081,83m** e **E 568.921,70m**; deste segue com azimute de 215°32'16" e distância de 13,45m, confrontando com terras de , até atingir o ponto **P112**, de coordenadas **N 9.705.070,89m** e **E 568.913,89m**; deste segue com azimute de 215°32'16" e distância de 32,08m, confrontando com terras de , até atingir o ponto **P113**, de coordenadas **N 9.705.044,79m** e **E 568.895,24m**; deste segue com azimute de 215°18'40" e distância de 14,59m, confrontando com terras de , até atingir o ponto **P114**, de coordenadas **N 9.705.032,89m** e **E 568.886,81m**; deste segue com azimute de 123°10'43" e distância de 0,55m, confrontando com terras de , até atingir o ponto **P115**, de coordenadas **N 9.705.032,59m** e **E 568.887,27m**; deste segue com azimute de 175°21'52" e distância de 19,64m, confrontando com terras de , até atingir o ponto **P116**, de coordenadas **N 9.705.013,01m** e **E 568.888,86m**; deste segue com azimute de 187°18'21" e distância de 20,81m, confrontando com terras de , até atingir o ponto **P117**, de coordenadas **N 9.704.992,37m** e **E 568.886,21m**; deste segue com azimute de 166°13'06" e distância de 22,83m, confrontando com terras de , até atingir o ponto **P118**, de coordenadas **N 9.704.970,19m** e **E 568.891,65m**; deste segue com azimute de 155°13'29" e distância de 17,38m, confrontando com terras de , até atingir o ponto **P119**, de coordenadas **N 9.704.954,41m** e **E 568.898,93m**; deste segue com azimute de 172°24'19" e distância de 20,02m, confrontando com terras de , até atingir o ponto **P120**, de coordenadas **N 9.704.934,57m** e **E 568.901,58m**; deste segue com azimute de 165°57'50" e distância de 49,09m, confrontando com terras de , até atingir o ponto **P121**, de coordenadas **N 9.704.886,94m** e **E 568.913,48m**; deste segue com azimute de 159°13'40" e distância de 41,03m, confrontando com terras de , até atingir o ponto **P122**, de coordenadas **N 9.704.848,58m** e **E 568.928,04m**; deste segue com azimute de 189°46'57" e distância de 38,93m, confrontando com terras de , até atingir o ponto **P123**, de coordenadas **N 9.704.810,22m** e **E 568.921,42m**; deste segue com azimute de 217°34'07" e distância de 18,96m, confrontando com terras de , até atingir o ponto **P124**, de coordenadas **N 9.704.795,19m** e **E 568.909,86m**; deste segue com azimute de 167°41'31" e distância de 2,71m, confrontando com terras de , até atingir o ponto **P125**, de coordenadas **N 9.704.792,54m** e **E 568.910,44m**; deste segue com azimute de 205°29'51" e distância de 38,11m, confrontando com terras de , até atingir o ponto **P126**, de coordenadas **N 9.704.758,14m** e **E 568.894,04m**; deste segue com azimute de 196°41'57" e distância de 27,62m, confrontando com terras de , até atingir o ponto **P127**, de coordenadas **N 9.704.731,68m** e **E 568.886,10m**; deste segue com azimute de 185°35'58" e distância de 27,12m, confrontando com terras de , até atingir o ponto **P128**, de coordenadas **N 9.704.704,70m** e **E 568.883,45m**; deste segue com azimute de 180°36'11" e distância de 50,27m, confrontando com terras de , até atingir o ponto **P129**, de coordenadas **N 9.704.654,43m** e **E 568.882,93m**; deste segue com azimute de 181°42'05" e distância de 53,47m, confrontando com terras de , até atingir o ponto **P130**, de coordenadas **N 9.704.600,98m** e **E 568.881,34m**; deste segue com azimute de 173°01'08" e distância de 52,25m, confrontando com terras de , até atingir o ponto **P131**, de coordenadas **N 9.704.549,12m** e **E 568.887,69m**; deste segue com azimute de 156°17'50" e distância de 23,69m, confrontando com terras de , até atingir o ponto **P132**, de coordenadas **N 9.704.527,42m** e **E 568.897,21m**; deste segue com azimute de 154°08'01" e distância de 19,41m, confrontando com terras de , até atingir o ponto **P133**, de coordenadas **N 9.704.509,96m** e **E 568.905,68m**; deste segue com azimute de 159°26'38" e distância de 5,00m, confrontando com terras de , até atingir o ponto **P134**, de coordenadas **N 9.704.505,28m** e **E 568.907,43m**; deste segue com azimute de 178°36'10" e distância de 2,85m, confrontando com terras de , até atingir o ponto **P135**, de coordenadas **N 9.704.502,44m** e **E 568.907,50m**; deste segue com azimute de 178°36'10" e distância de 9,94m, confrontando com terras de , até atingir o ponto **P136**, de coordenadas **N 9.704.492,50m** e **E 568.907,75m**; deste segue com azimute de 162°33'10" e distância de 2,44m, confrontando com terras de , até atingir o ponto **P137**, de coordenadas **N 9.704.490,17m** e **E 568.908,48m**; deste segue com azimute de 162°33'10" e distância de 16,97m, confrontando com terras de , até atingir o ponto **P138**, de coordenadas **N 9.704.473,98m** e **E 568.913,57m**; deste segue com azimute de 164°21'28" e distância de 27,48m, confrontando com terras de , até atingir o ponto **P139**, de coordenadas **N 9.704.447,52m** e **E 568.920,98m**; deste segue com azimute de 190°03'38" e distância de 33,32m, confrontando com terras de , até atingir o ponto **P140**, de coordenadas **N 9.704.414,71m** e **E 568.915,15m**; deste segue com azimute de 185°07'32" e distância de 49,15m, confrontando com terras de , até atingir o ponto **P141**, de coordenadas **N 9.704.365,76m** e **E 568.910,76m**; deste segue com azimute de 279°27'44" e distância de 0,50m, confrontando com terras de , até



PREFEITURA DE SÃO LUÍS

SECRETARIA MUNICIPAL DE GOVERNO

MINUTA DE ANTEPROJETO DE LEI Nº _____ DE _____ DE 2019

atingir o ponto **P142**, de coordenadas **N 9.704.365,84m** e **E 568.910,27m**; deste segue com azimute de $168^{\circ}01'26''$ e distância de 7,14m, confrontando com terras de , até atingir o ponto **P143**, de coordenadas **N 9.704.358,85m** e **E 568.911,75m**; deste segue com azimute de $20^{\circ}08'11''$ e distância de 0,74m, confrontando com terras de , até atingir o ponto **P144**, de coordenadas **N 9.704.359,54m** e **E 568.912,01m**; deste segue com azimute de $168^{\circ}41'24''$ e distância de 10,66m, confrontando com terras de , até atingir o ponto **P145**, de coordenadas **N 9.704.349,09m** e **E 568.914,10m**; deste segue com azimute de $150^{\circ}38'32''$ e distância de 9,03m, confrontando com terras de , até atingir o ponto **P146**, de coordenadas **N 9.704.341,23m** e **E 568.918,52m**; deste segue com azimute de $169^{\circ}49'28''$ e distância de 2,62m, confrontando com terras de , até atingir o ponto **P147**, de coordenadas **N 9.704.338,65m** e **E 568.918,98m**; deste segue com azimute de $227^{\circ}29'22''$ e distância de 0,27m, confrontando com terras de , até atingir o ponto **P148**, de coordenadas **N 9.704.338,46m** e **E 568.918,78m**; deste segue com azimute de $326^{\circ}18'36''$ e distância de 3,13m, confrontando com terras de , até atingir o ponto **P149**, de coordenadas **N 9.704.341,07m** e **E 568.917,04m**; deste segue com azimute de $170^{\circ}01'38''$ e distância de 27,91m, confrontando com terras de , até atingir o ponto **P150**, de coordenadas **N 9.704.313,58m** e **E 568.921,88m**; deste segue com azimute de $135^{\circ}00'00''$ e distância de 4,42m, confrontando com terras de , até atingir o ponto **P151**, de coordenadas **N 9.704.310,45m** e **E 568.925,01m**; deste segue com azimute de $170^{\circ}52'11''$ e distância de 37,52m, confrontando com terras de , até atingir o ponto **P152**, de coordenadas **N 9.704.273,41m** e **E 568.930,96m**; deste segue com azimute de $178^{\circ}46'52''$ e distância de 2,43m, confrontando com terras de , até atingir o ponto **P153**, de coordenadas **N 9.704.270,98m** e **E 568.931,01m**; deste segue com azimute de $338^{\circ}33'08''$ e distância de 1,15m, confrontando com terras de , até atingir o ponto **P154**, de coordenadas **N 9.704.272,06m** e **E 568.930,59m**; deste segue com azimute de $270^{\circ}00'00''$ e distância de 1,43m, confrontando com terras de , até atingir o ponto **P155**, de coordenadas **N 9.704.272,06m** e **E 568.929,16m**; deste segue com azimute de $270^{\circ}00'00''$ e distância de 4,19m, confrontando com terras de , até atingir o ponto **P156**, de coordenadas **N 9.704.272,06m** e **E 568.924,97m**; deste segue com azimute de $256^{\circ}45'34''$ e distância de 5,78m, confrontando com terras de , até atingir o ponto **P157**, de coordenadas **N 9.704.270,73m** e **E 568.919,35m**; deste segue com azimute de $219^{\circ}48'20''$ e distância de 5,17m, confrontando com terras de , até atingir o ponto **P158**, de coordenadas **N 9.704.266,76m** e **E 568.916,04m**; deste segue com azimute de $198^{\circ}26'06''$ e distância de 1,05m, confrontando com terras de , até atingir o ponto **P159**, de coordenadas **N 9.704.265,77m** e **E 568.915,71m**; deste segue com azimute de $183^{\circ}21'59''$ e distância de 5,63m, confrontando com terras de , até atingir o ponto **P160**, de coordenadas **N 9.704.260,15m** e **E 568.915,38m**; deste segue com azimute de $192^{\circ}31'44''$ e distância de 3,05m, confrontando com terras de , até atingir o ponto **P161**, de coordenadas **N 9.704.257,17m** e **E 568.914,72m**; deste segue com azimute de $140^{\circ}11'40''$ e distância de 2,58m, confrontando com terras de , até atingir o ponto **P162**, de coordenadas **N 9.704.255,19m** e **E 568.916,37m**; deste segue com azimute de $132^{\circ}16'25''$ e distância de 4,92m, confrontando com terras de , até atingir o ponto **P163**, de coordenadas **N 9.704.251,88m** e **E 568.920,01m**; deste segue com azimute de $168^{\circ}41'24''$ e distância de 6,75m, confrontando com terras de , até atingir o ponto **P164**, de coordenadas **N 9.704.245,27m** e **E 568.921,33m**; deste segue com azimute de $165^{\circ}15'23''$ e distância de 6,50m, confrontando com terras de , até atingir o ponto **P165**, de coordenadas **N 9.704.238,98m** e **E 568.922,98m**; deste segue com azimute de $175^{\circ}14'11''$ e distância de 7,97m, confrontando com terras de , até atingir o ponto **P166**, de coordenadas **N 9.704.231,04m** e **E 568.923,65m**; deste segue com azimute de $186^{\circ}34'55''$ e distância de 8,66m, confrontando com terras de , até atingir o ponto **P167**, de coordenadas **N 9.704.222,45m** e **E 568.922,65m**; deste segue com azimute de $204^{\circ}46'31''$ e distância de 4,74m, confrontando com terras de , até atingir o ponto **P168**, de coordenadas **N 9.704.218,15m** e **E 568.920,67m**; deste segue com azimute de $237^{\circ}15'53''$ e distância de 5,50m, confrontando com terras de , até atingir o ponto **P169**, de coordenadas **N 9.704.215,17m** e **E 568.916,04m**; deste segue com azimute de $194^{\circ}02'10''$ e distância de 2,73m, confrontando com terras de , até atingir o ponto **P170**, de coordenadas **N 9.704.212,52m** e **E 568.915,38m**; deste segue com azimute de $79^{\circ}06'52''$ e distância de 8,76m, confrontando com terras de , até atingir o ponto **P171**, de coordenadas **N 9.704.214,18m** e **E 568.923,98m**; deste segue com azimute de $116^{\circ}33'54''$ e distância de 4,44m, confrontando com terras de , até atingir o ponto **P172**, de coordenadas **N 9.704.212,19m** e **E 568.927,95m**; deste segue com azimute de $180^{\circ}00'00''$ e distância de 3,64m, confrontando com terras de , até atingir o ponto **P173**, de coordenadas **N 9.704.208,55m** e **E 568.927,95m**; deste segue com azimute de $188^{\circ}44'46''$ e distância de 8,70m, confrontando com terras de , até atingir o ponto **P174**, de coordenadas **N 9.704.199,96m** e **E 568.926,62m**; deste segue com azimute de $220^{\circ}14'11''$ e distância de 5,63m, confrontando com terras de , até atingir o ponto **P175**, de coordenadas **N 9.704.195,66m** e **E 568.922,98m**; deste segue com azimute de $225^{\circ}00'00''$ e distância de 5,61m, confrontando com terras de , até atingir o ponto **P176**, de coordenadas **N 9.704.191,69m** e **E 568.919,02m**; deste segue com azimute de $146^{\circ}18'36''$ e distância de 2,38m, confrontando com terras de , até atingir o ponto **P177**, de coordenadas **N 9.704.189,70m** e **E 568.920,34m**; deste segue com azimute de $124^{\circ}22'49''$ e distância de 7,61m, confrontando com terras de , até atingir o ponto **P178**, de coordenadas **N 9.704.185,40m** e **E 568.926,62m**; deste segue com azimute de $135^{\circ}00'00''$



PREFEITURA DE SÃO LUÍS

SECRETARIA MUNICIPAL DE GOVERNO

MINUTA DE ANTEPROJETO DE LEI Nº _____ DE _____ DE 2019

e distância de 1,87m, confrontando com terras de , até atingir o ponto **P179**, de coordenadas **N 9.704.184,08m** e **E 568.927,95m**; deste segue com azimute de 180°00'00" e distância de 5,62m, confrontando com terras de , até atingir o ponto **P180**, de coordenadas **N 9.704.178,46m** e **E 568.927,95m**; deste segue com azimute de 191°18'36" e distância de 3,37m, confrontando com terras de , até atingir o ponto **P181**, de coordenadas **N 9.704.175,15m** e **E 568.927,28m**; deste segue com azimute de 135°00'00" e distância de 6,08m, confrontando com terras de , até atingir o ponto **P182**, de coordenadas **N 9.704.170,85m** e **E 568.931,58m**; deste segue com azimute de 154°26'24" e distância de 8,43m, confrontando com terras de , até atingir o ponto **P183**, de coordenadas **N 9.704.163,24m** e **E 568.935,22m**; deste segue com azimute de 119°44'42" e distância de 2,67m, confrontando com terras de , até atingir o ponto **P184**, de coordenadas **N 9.704.161,92m** e **E 568.937,54m**; deste segue com azimute de 98°07'48" e distância de 4,68m, confrontando com terras de , até atingir o ponto **P185**, de coordenadas **N 9.704.161,26m** e **E 568.942,17m**; deste segue com azimute de 90°00'00" e distância de 2,98m, confrontando com terras de , até atingir o ponto **P186**, de coordenadas **N 9.704.161,26m** e **E 568.945,14m**; deste segue com azimute de 48°48'51" e distância de 3,52m, confrontando com terras de , até atingir o ponto **P187**, de coordenadas **N 9.704.163,58m** e **E 568.947,79m**; deste segue com azimute de 17°06'10" e distância de 1,35m, confrontando com terras de , até atingir o ponto **P188**, de coordenadas **N 9.704.164,87m** e **E 568.948,19m**; deste segue com azimute de 17°06'10" e distância de 1,04m, confrontando com terras de , até atingir o ponto **P189**, de coordenadas **N 9.704.165,86m** e **E 568.948,49m**; deste segue com azimute de 152°31'32" e distância de 7,15m, confrontando com terras de , até atingir o ponto **P190**, de coordenadas **N 9.704.159,52m** e **E 568.951,79m**; deste segue com azimute de 274°58'11" e distância de 0,31m, confrontando com terras de , até atingir o ponto **P191**, de coordenadas **N 9.704.159,54m** e **E 568.951,49m**; deste segue com azimute de 274°58'11" e distância de 0,73m, confrontando com terras de , até atingir o ponto **P192**, de coordenadas **N 9.704.159,61m** e **E 568.950,77m**; deste segue com azimute de 250°33'36" e distância de 5,96m, confrontando com terras de , até atingir o ponto **P193**, de coordenadas **N 9.704.157,62m** e **E 568.945,14m**; deste segue com azimute de 195°31'27" e distância de 6,18m, confrontando com terras de , até atingir o ponto **P194**, de coordenadas **N 9.704.151,67m** e **E 568.943,49m**; deste segue com azimute de 146°18'36" e distância de 7,15m, confrontando com terras de , até atingir o ponto **P195**, de coordenadas **N 9.704.145,72m** e **E 568.947,46m**; deste segue com azimute de 194°02'10" e distância de 4,09m, confrontando com terras de , até atingir o ponto **P196**, de coordenadas **N 9.704.141,75m** e **E 568.946,47m**; deste segue com azimute de 292°50'01" e distância de 6,82m, confrontando com terras de , até atingir o ponto **P197**, de coordenadas **N 9.704.144,39m** e **E 568.940,18m**; deste segue com azimute de 210°57'50" e distância de 1,93m, confrontando com terras de , até atingir o ponto **P198**, de coordenadas **N 9.704.142,74m** e **E 568.939,19m**; deste segue com azimute de 188°44'46" e distância de 4,35m, confrontando com terras de , até atingir o ponto **P199**, de coordenadas **N 9.704.138,44m** e **E 568.938,53m**; deste segue com azimute de 116°33'54" e distância de 9,61m, confrontando com terras de , até atingir o ponto **P200**, de coordenadas **N 9.704.134,14m** e **E 568.947,13m**; deste segue com azimute de 128°09'26" e distância de 5,89m, confrontando com terras de , até atingir o ponto **P201**, de coordenadas **N 9.704.130,50m** e **E 568.951,76m**; deste segue com azimute de 71°33'54" e distância de 6,28m, confrontando com terras de , até atingir o ponto **P202**, de coordenadas **N 9.704.132,49m** e **E 568.957,71m**; deste segue com azimute de 23°11'55" e distância de 3,25m, confrontando com terras de , até atingir o ponto **P203**, de coordenadas **N 9.704.135,48m** e **E 568.958,99m**; deste segue com azimute de 159°40'37" e distância de 5,24m, confrontando com terras de , até atingir o ponto **P204**, de coordenadas **N 9.704.130,56m** e **E 568.960,81m**; deste segue com azimute de 243°26'06" e distância de 0,88m, confrontando com terras de , até atingir o ponto **P205**, de coordenadas **N 9.704.130,17m** e **E 568.960,03m**; deste segue com azimute de 228°48'51" e distância de 3,52m, confrontando com terras de , até atingir o ponto **P206**, de coordenadas **N 9.704.127,86m** e **E 568.957,38m**; deste segue com azimute de 184°58'11" e distância de 7,64m, confrontando com terras de , até atingir o ponto **P207**, de coordenadas **N 9.704.120,25m** e **E 568.956,72m**; deste segue com azimute de 180°00'00" e distância de 4,30m, confrontando com terras de , até atingir o ponto **P208**, de coordenadas **N 9.704.115,95m** e **E 568.956,72m**; deste segue com azimute de 265°45'49" e distância de 8,95m, confrontando com terras de , até atingir o ponto **P209**, de coordenadas **N 9.704.115,29m** e **E 568.947,79m**; deste segue com azimute de 133°15'51" e distância de 7,72m, confrontando com terras de , até atingir o ponto **P210**, de coordenadas **N 9.704.110,00m** e **E 568.953,41m**; deste segue com azimute de 151°41'57" e distância de 4,88m, confrontando com terras de , até atingir o ponto **P211**, de coordenadas **N 9.704.105,70m** e **E 568.955,73m**; deste segue com azimute de 188°31'51" e distância de 6,69m, confrontando com terras de , até atingir o ponto **P212**, de coordenadas **N 9.704.099,08m** e **E 568.954,73m**; deste segue com azimute de 213°41'24" e distância de 3,58m, confrontando com terras de , até atingir o ponto **P213**, de coordenadas **N 9.704.096,11m** e **E 568.952,75m**; deste segue com azimute de 102°48'15" e distância de 7,46m, confrontando com terras de , até atingir o ponto **P214**, de coordenadas **N 9.704.094,45m** e **E 568.960,03m**; deste segue com azimute de 206°33'54" e distância de 7,40m, confrontando com terras de , até atingir o ponto **P215**, de coordenadas **N 9.704.087,84m** e **E**



PREFEITURA DE SÃO LUÍS

SECRETARIA MUNICIPAL DE GOVERNO

MINUTA DE ANTEPROJETO DE LEI Nº _____ DE _____ DE 2019

568.956,72m; deste segue com azimute de 149°32'04" e distância de 6,52m, confrontando com terras de , até atingir o ponto **P216**, de coordenadas **N 9.704.082,22m** e **E 568.960,03m**; deste segue com azimute de 81°01'39" e distância de 6,12m, confrontando com terras de , até atingir o ponto **P217**, de coordenadas **N 9.704.083,17m** e **E 568.966,07m**; deste segue com azimute de 152°06'10" e distância de 4,53m, confrontando com terras de , até atingir o ponto **P218**, de coordenadas **N 9.704.079,16m** e **E 568.968,20m**; deste segue com azimute de 245°33'22" e distância de 0,62m, confrontando com terras de , até atingir o ponto **P219**, de coordenadas **N 9.704.078,91m** e **E 568.967,63m**; deste segue com azimute de 232°25'53" e distância de 5,42m, confrontando com terras de , até atingir o ponto **P220**, de coordenadas **N 9.704.075,60m** e **E 568.963,33m**; deste segue com azimute de 222°30'38" e distância de 5,38m, confrontando com terras de , até atingir o ponto **P221**, de coordenadas **N 9.704.071,63m** e **E 568.959,70m**; deste segue com azimute de 162°21'00" e distância de 7,64m, confrontando com terras de , até atingir o ponto **P222**, de coordenadas **N 9.704.064,36m** e **E 568.962,01m**; deste segue com azimute de 143°07'48" e distância de 4,96m, confrontando com terras de , até atingir o ponto **P223**, de coordenadas **N 9.704.060,39m** e **E 568.964,99m**; deste segue com azimute de 76°36'27" e distância de 7,14m, confrontando com terras de , até atingir o ponto **P224**, de coordenadas **N 9.704.062,04m** e **E 568.971,93m**; deste segue com azimute de 62°06'10" e distância de 1,35m, confrontando com terras de , até atingir o ponto **P225**, de coordenadas **N 9.704.062,67m** e **E 568.973,13m**; deste segue com azimute de 62°06'10" e distância de 2,29m, confrontando com terras de , até atingir o ponto **P226**, de coordenadas **N 9.704.063,75m** e **E 568.975,15m**; deste segue com azimute de 136°38'12" e distância de 13,67m, confrontando com terras de , até atingir o ponto **P227**, de coordenadas **N 9.704.053,81m** e **E 568.984,54m**; deste segue com azimute de 120°57'50" e distância de 12,74m, confrontando com terras de , até atingir o ponto **P228**, de coordenadas **N 9.704.047,25m** e **E 568.995,47m**; deste segue com azimute de 264°57'27" e distância de 4,51m, confrontando com terras de , até atingir o ponto **P229**, de coordenadas **N 9.704.046,85m** e **E 568.990,98m**; deste segue com azimute de 146°18'36" e distância de 1,83m, confrontando com terras de , até atingir o ponto **P230**, de coordenadas **N 9.704.045,33m** e **E 568.991,99m**; deste segue com azimute de 146°18'36" e distância de 2,13m, confrontando com terras de , até atingir o ponto **P231**, de coordenadas **N 9.704.043,56m** e **E 568.993,18m**; deste segue com azimute de 78°41'24" e distância de 3,24m, confrontando com terras de , até atingir o ponto **P232**, de coordenadas **N 9.704.044,19m** e **E 568.996,35m**; deste segue com azimute de 111°48'05" e distância de 4,25m, confrontando com terras de , até atingir o ponto **P233**, de coordenadas **N 9.704.042,61m** e **E 569.000,29m**; deste segue com azimute de 211°36'27" e distância de 8,61m, confrontando com terras de , até atingir o ponto **P234**, de coordenadas **N 9.704.035,29m** e **E 568.995,78m**; deste segue com azimute de 248°11'55" e distância de 17,81m, confrontando com terras de , até atingir o ponto **P235**, de coordenadas **N 9.704.028,67m** e **E 568.979,25m**; deste segue com azimute de 304°12'57" e distância de 20,00m, confrontando com terras de , até atingir o ponto **P236**, de coordenadas **N 9.704.039,92m** e **E 568.962,71m**; deste segue com azimute de 314°01'44" e distância de 27,60m, confrontando com terras de , até atingir o ponto **P237**, de coordenadas **N 9.704.059,10m** e **E 568.942,87m**; deste segue com azimute de 300°48'05" e distância de 29,34m, confrontando com terras de , até atingir o ponto **P238**, de coordenadas **N 9.704.074,12m** e **E 568.917,66m**; deste segue com azimute de 273°10'47" e distância de 13,55m, confrontando com terras de , até atingir o ponto **P239**, de coordenadas **N 9.704.074,87m** e **E 568.904,14m**; deste segue com azimute de 289°17'24" e distância de 33,64m, confrontando com terras de , até atingir o ponto **P240**, de coordenadas **N 9.704.085,99m** e **E 568.872,39m**; deste segue com azimute de 324°27'44" e distância de 27,31m, confrontando com terras de , até atingir o ponto **P241**, de coordenadas **N 9.704.108,21m** e **E 568.856,51m**; deste segue com azimute de 333°26'06" e distância de 28,40m, confrontando com terras de , até atingir o ponto **P242**, de coordenadas **N 9.704.133,61m** e **E 568.843,81m**; deste segue com azimute de 354°17'22" e distância de 31,91m, confrontando com terras de , até atingir o ponto **P243**, de coordenadas **N 9.704.165,36m** e **E 568.840,64m**; deste segue com azimute de 360°00'00" e distância de 49,21m, confrontando com terras de , até atingir o ponto **P244**, de coordenadas **N 9.704.214,57m** e **E 568.840,64m**; deste segue com azimute de 360°00'00" e distância de 52,39m, confrontando com terras de , até atingir o ponto **P245**, de coordenadas **N 9.704.266,96m** e **E 568.840,64m**; deste segue com azimute de 358°12'36" e distância de 23,20m, confrontando com terras de , até atingir o ponto **P246**, de coordenadas **N 9.704.290,15m** e **E 568.839,91m**; deste segue com azimute de 347°11'45" e distância de 39,71m, confrontando com terras de , até atingir o ponto **P247**, de coordenadas **N 9.704.328,87m** e **E 568.831,11m**; deste segue com azimute de 340°45'02" e distância de 105,94m, confrontando com terras de , até atingir o ponto **P248**, de coordenadas **N 9.704.428,89m** e **E 568.796,19m**; deste segue com azimute de 351°04'34" e distância de 194,44m, confrontando com terras de , até atingir o ponto **P249**, de coordenadas **N 9.704.620,98m** e **E 568.766,03m**; deste segue com azimute de 360°00'00" e distância de 31,75m, confrontando com terras de , até atingir o ponto **P250**, de coordenadas **N 9.704.652,73m** e **E 568.766,03m**; deste segue com azimute de 1°08'45" e distância de 79,39m, confrontando com terras de , até atingir o ponto **P251**, de coordenadas **N 9.704.732,10m** e **E 568.767,61m**; deste segue com azimute de 360°00'00" e distância de 79,38m, confrontando com terras de , até




PREFEITURA DE SÃO LUÍS

SECRETARIA MUNICIPAL DE GOVERNO

MINUTA DE ANTEPROJETO DE LEI Nº _____ DE _____ DE 2019

atingir o ponto **P252**, de coordenadas **N 9.704.811,48m** e **E 568.767,61m**; deste segue com azimute de $357^{\circ}21'27''$ e distância de 103,30m, confrontando com terras de , até atingir o ponto **P253**, de coordenadas **N 9.704.914,66m** e **E 568.762,85m**; deste segue com azimute de $360^{\circ}00'00''$ e distância de 166,69m, confrontando com terras de , até atingir o ponto **P254**, de coordenadas **N 9.705.081,35m** e **E 568.762,85m**; deste segue com azimute de $6^{\circ}46'32''$ e distância de 161,47m, confrontando com terras de , até atingir o ponto **P255**, de coordenadas **N 9.705.241,69m** e **E 568.781,90m**; deste segue com azimute de $19^{\circ}10'44''$ e distância de 77,32m, confrontando com terras de , até atingir o ponto **P256**, de coordenadas **N 9.705.314,71m** e **E 568.807,30m**; deste segue com azimute de $24^{\circ}26'38''$ e distância de 76,73m, confrontando com terras de , até atingir o ponto **P257**, de coordenadas **N 9.705.384,56m** e **E 568.839,05m**; deste segue com azimute de $34^{\circ}09'35''$ e distância de 53,72m, confrontando com terras de , até atingir o ponto **P258**, de coordenadas **N 9.705.429,01m** e **E 568.869,21m**; deste segue com azimute de $36^{\circ}23'04''$ e distância de 37,47m, confrontando com terras de , até atingir o ponto **P259**, de coordenadas **N 9.705.459,18m** e **E 568.891,44m**; deste segue com azimute de $37^{\circ}44'48''$ e distância de 124,47m, confrontando com terras de , até atingir o ponto **P260**, de coordenadas **N 9.705.557,60m** e **E 568.967,64m**; deste segue com azimute de $68^{\circ}11'55''$ e distância de 68,39m, confrontando com terras de , até atingir o ponto **P261**, de coordenadas **N 9.705.583,00m** e **E 569.031,14m**; deste segue com azimute de $67^{\circ}37'12''$ e distância de 58,37m, confrontando com terras de , até atingir o ponto **P262**, de coordenadas **N 9.705.605,23m** e **E 569.085,11m**; deste segue com azimute de $34^{\circ}14'57''$ e distância de 52,58m, confrontando com terras de , até atingir o ponto **P263**, de coordenadas **N 9.705.648,69m** e **E 569.114,71m**; deste segue com azimute de $355^{\circ}14'11''$ e distância de 0,78m, confrontando com terras de , até atingir o ponto **P264**, de coordenadas **N 9.705.649,47m** e **E 569.114,64m**; deste segue com azimute de $11^{\circ}58'34''$ e distância de 89,26m, confrontando com terras de , até atingir o ponto **P265**, de coordenadas **N 9.705.736,78m** e **E 569.133,16m**; deste segue com azimute de $17^{\circ}16'53''$ e distância de 124,69m, confrontando com terras de , até atingir o ponto **P266**, de coordenadas **N 9.705.855,84m** e **E 569.170,20m**; deste segue com azimute de $45^{\circ}58'16''$ e distância de 110,40m, confrontando com terras de , até atingir o ponto **P267**, de coordenadas **N 9.705.932,57m** e **E 569.249,58m**; deste segue com azimute de $46^{\circ}19'56''$ e distância de 160,94m, confrontando com terras de , até atingir o ponto **P268**, de coordenadas **N 9.706.043,70m** e **E 569.366,00m**; deste segue com azimute de $45^{\circ}00'00''$ e distância de 63,61m, confrontando com terras de , até atingir o ponto **P269**, de coordenadas **N 9.706.088,68m** e **E 569.410,97m**; deste segue com azimute de $38^{\circ}02'49''$ e distância de 77,27m, confrontando com terras de , até atingir o ponto **P270**, de coordenadas **N 9.706.149,53m** e **E 569.458,60m**; deste segue com azimute de $60^{\circ}07'26''$ e distância de 143,41m, confrontando com terras de , até atingir o ponto **P01**, de coordenadas **N 9.706.220,97m** e **E 569.582,95m**, onde teve início a descrição deste perímetro.



PREFEITURA DE SÃO LUÍS


SECRETARIA MUNICIPAL DE GOVERNO

MINUTA DE ANTEPROJETO DE LEI Nº ____ DE __ DE ____ DE 2019

Anexo III – Macrozoneamento Urbano

a. Tabela 1- Macrozoneamento Urbano: Áreas de Qualificação

MACROZONEAMENTO URBANO DE SÃO LUÍS			
ÁREAS DE QUALIFICAÇÃO			
CARACTERÍSTICAS	OBJETIVOS	INSTRUMENTOS	BAIRROS
<ul style="list-style-type: none">- Apresentam infraestrutura básica precária;- Caracterizam-se pela concentração de assentamentos espontâneos;- São áreas ocupadas predominantemente por população de baixa renda e baixo nível de escolaridade;- Áreas com baixa valorização para o mercado imobiliário.	<ul style="list-style-type: none">- Completar e melhorar a infraestrutura;- Incentivar a construção de Habitações de Interesse Social,- Melhorar o acesso com transporte coletivo;- Regularização fundiária;- Gerar empregos;- Criar novas centralidades e espaços públicos, implantando equipamentos e serviços.	<ul style="list-style-type: none">- Outorga Onerosa;- Operações Urbanas Consorciadas;Parcelamento, edificações e utilização compulsórios;- IPTU Progressivo- Desapropriação com pagamentos em títulos da dívida pública;- Direito de preempção;- Direito de superfície;- Concessão de direito real de uso;- Consórcio imobiliário e operação de interesse social;- ZEIS;- Estudo de Impacto de Vizinhança;- Transferência do potencial construtivo.	Parte da Cambóa, Liberdade, Fé em Deus, parte da Alemanha, parte Ivar Saldanha, Vila Palmeira, Santa Cruz, parte do Anil, Novo Angelim, parte do Cruzeiro do Anil, Vila Isabel Cafeteira, Aurora, Parque Guanabara, Planalto Aurora, Sítio São José, João de Deus, Vila Conceição, São Bernardo, Vila Brasil, Maiobinha, Vila Santa Terezinha, Recanto dos Signos, Santa Efigênia, Recanto dos Pássaros, Vila América, Jardim América Central, Vila Jeniparana, Conj. Residencial Jeniparana, jardim América, Vila Janaína, Cidade Olímpica, Santa Clara, Conjunto Habitar, Santa Bárbara, Vila Vitória, Cruzeiro Santa Bárbara, Vila Cascavel, Jardim São Raimundo, Conj. São Raimundo, Loteamento Valeam, Vila Airton Senna parte do Tirirical, Alameda dos Sonhos, Vila Lobão, Vila Roseana Sarney, Pirapora, Santo Antônio, Coheb, Sacavém, Salinas Sacavém, Túnel Sacavém, Coroadinho, Vila Conceição, Vila dos Frades, Bom Jesus, Conj. Dom Sebastião, Vila dos Nobres, Primavera, parte do João Paulo, Bairro de Fátima, Areinha, Sá Viana, Jambeiro, Vila Embratel, Vila Bacanga, Vila Dom Luís, Vila Isabel, Gancharia, Alto da Esperança, São Raimundo, Vila Arirí, Fumacê, Mauro Fecury I, Mauro Fecury II, Vila São Luís, Rio Anil, Japão, Matões, Parque Vitória, parte do Olho D'Água, Cantinho do Céu, Conj. Manoel Beckman, Vila 7 de setembro, Vila Regina, Residencial Eperança, Recanto Fialho, Vila Cruzado, Vila União, Jardim Monterey, parte de belo Horizonte, Parque Olinda, Vila Roseana, Vila Independente, Vila Menino Jesus de Praga, parte do Jaracaty, parte do São Francisco, Ilhinha, Vila Nova, Coroado, Redenção, Anjo da Guarda.




PREFEITURA DE SÃO LUÍS

SECRETARIA MUNICIPAL DE GOVERNO

MINUTA DE ANTEPROJETO DE LEI Nº ____ DE __ DE ____ DE 2019

b. Tabela 2 - Macrozoneamento Urbano: Áreas em Consolidação - 1

MACROZONEAMENTO URBANO DE SÃO LUÍS			
ÁREAS EM CONSOLIDAÇÃO - 1			
CARACTERÍSTICAS	OBJETIVOS	INSTRUMENTOS	BAIRROS
<ul style="list-style-type: none">- São áreas com certa qualidade urbanística, mas que apresentam infraestrutura incompleta;- Possuem espaços urbanos com potencial para o adensamento e verticalização;- São áreas habitadas por população de renda média e alta e bom nível de escolaridade;- São áreas atrativas e valorizadas no setor imobiliário.	<ul style="list-style-type: none">- Disciplinar a ocupação, controlando o adensamento construtivo e garantindo a qualidade ambiental;- Estimular a implantação de habitação de mercado popular ou de interesse social;- Complementar o tecido urbano, aproveitando o potencial paisagístico e cumprindo a função social da propriedade;	<ul style="list-style-type: none">- Outorga onerosa;- Direito de preempção;- Parcelamento, edificações e utilização compulsórios;- IPTU progressivo;- Desapropriação com pagamentos em títulos da dívida pública;- Estudo de Impacto de Vizinhança;- Operações urbanas consorciadas;- ZEIS;- Concessão do direito real de uso;- Consórcio imobiliário e operação de interesse social;- Contribuição de melhoria;- Transferência do potencial construtivo;	<p>Ponta D'Areia, Conjunto São Marcos, São Marcos, Ponta do Farol, Parte do Renascença, Parte do Jaracaty, Parte do Santa Eulália, Parte do Calhau, Parte do Olho D'Água.</p>




PREFEITURA DE SÃO LUÍS

SECRETARIA MUNICIPAL DE GOVERNO

MINUTA DE ANTEPROJETO DE LEI Nº _____ DE ____ DE ____ DE 2019

c. Tabela 3 - Macrozoneamento Urbano: Áreas em Consolidação - 2

MACROZONEAMENTO URBANO DE SÃO LUÍS			
ÁREAS EM CONSOLIDAÇÃO – 2			
CARACTERÍSTICAS	OBJETIVOS	INSTRUMENTOS	BAIRROS
<ul style="list-style-type: none">- São áreas com boa infraestrutura e certo grau de urbanização, mas que requerem qualificação urbanística;- São áreas com grande potencial para o adensamento e para a verticalização.- São áreas habitadas tanto por população de baixa renda e baixo nível de escolaridade, quanto por população de renda média e alta e bom nível de escolaridade.- Apresentam condições favoráveis à atração de investimentos imobiliários privados;	<ul style="list-style-type: none">- Estimular a ocupação com a promoção imobiliária e de Habitação de Mercado Popular ou de Interesse Social;- Criar empregos no setor de serviços.- Complementação do tecido urbano, aproveitamento do potencial paisagístico e cumprimento da função social da propriedade;	<ul style="list-style-type: none">- Outorga onerosa;- Direito de preempção;- Parcelamento, edificações e utilização compulsórios;- IPTU progressivo;- Desapropriação com pagamentos em títulos da dívida pública;- operações urbanas consorciadas- ZEIS;- Estudo de Impacto de Vizinhança;- Concessão do direito real de uso;- Consórcio imobiliário e operação de interesse social- Contribuição de melhoria;- transferência do potencial construtivo.	<p>Ipem São Cristóvão, Conj. Penalva, Conj. São Carlos, Conj. Juçara, Ilha Bela, Jardim São Cristóvão, Cohapam, Jardim São Cristóvão II, Cidade Operária, Parque Universitário, Residencial Turquesa, Parque Sabiá, Planalto Anil, Forquilha, Parque Aurora, Jardim das Margaridas, Parque Aurora, Planalto Anil I, Planalto Anil II, Planalto Anil III, parte do Bequimão, parte do Angelim, Ipem Turu, Turu, Santa Rosa, Chácara Brasil, Vivendas do Turu, Jardim Atlântico, Jardim Eldorado, parte de Cohama, Vila Fialho, Jardim das Oliveiras, parte do Olho D' Água, Coelho Neto, Parque Atenas, Vinhais V, Planalto Calhau, Planalto Vinhais II, Residencial Planalto Vinhais I, Vinhais II, Quitandinha, Vinhais I, Vinhais III, Vinhais IV, Loteamento Vinhais, Residencial Vinhais III, Parque Ângela, Vila 25 de Maio, Conjunto dos Ipês, Recanto dos Vinhais, Boa Morada, parte do Belo Horizonte, Recanto dos Nobres, parte de Calhau, parte do Olho D'Água, Parque Timbira, Parques dos Nobres, Pindorama, parte do Vinhais Velho.</p>




PREFEITURA DE SÃO LUÍS

SECRETARIA MUNICIPAL DE GOVERNO

MINUTA DE ANTEPROJETO DE LEI Nº _____ DE ____ DE ____ DE 2019

d. Tabela 4 - Macrozoneamento Urbano: Áreas Consolidadas

MACROZONEAMENTO URBANO DE SÃO LUÍS			
ÁREAS CONSOLIDADAS			
CARACTERÍSTICAS	OBJETIVOS	INSTRUMENTOS	BAIRROS
<ul style="list-style-type: none">- São áreas com boa infraestrutura e boas condições de urbanização;- Caracterizam-se pelo adensamento e pela verticalização de construções em algumas áreas;- São áreas habitadas por população de renda média ou alta e bom nível de escolaridade;- Apresentam saturação da malha viária em alguns pontos. São áreas valorizadas no mercado imobiliário.	<ul style="list-style-type: none">- Controlar o adensamento construtivo e a saturação da malha viária;- Estimular o adensamento, onde for possível, com habitação de mercado popular ou de interesse social, para aproveitar melhor a infraestrutura e equilibrar a relação entre oferta de empregos e moradia.	<ul style="list-style-type: none">- Outorga onerosa ;- Parcelamento, edificações e utilização compulsórios;- IPTU progressivo;- Desapropriação com pagamentos em títulos da dívida pública;- Estudo de impacto de vizinhança;- Direito de preempção;- Transferência do potencial construtivo;- Contribuição de melhoria;- Operações urbanas consorciadas;- ZEIS.	<p>Parque Amazonas, Filipinho, Sítio Leal, Cutim Anil, parte do Angelim, parte Bequimão, Maranhão Novo, Ipase, Cohab Anil I, Cohab Anil II, Cohab Anil III, Cohab Anil IV, Cohatrac I, Cohatrac II, Cohatrac III, Cohatrac IV, Primavera (perto do Cohatrac), Conj. Anil IV – Centauros, Jardim de Fátima, parte da Cohama, Cohajap, Cohaserma, Cohaserma II, Vinhais VI, Conj. Habitacional Vinhais, Cohafuma, parte do Renascença, parte da Alemanha, parte do João Paulo, Parte do Cruzeiro do Anil.</p>




PREFEITURA DE SÃO LUÍS

SECRETARIA MUNICIPAL DE GOVERNO

MINUTA DE ANTEPROJETO DE LEI Nº ____ DE __ DE ____ DE 2019

e. Tabela 5 - Macrozoneamento Urbano: Áreas de Requalificação

MACROZONEAMENTO URBANO DE SÃO LUÍS			
ÁREAS DE REQUALIFICAÇÃO			
CARACTERÍSTICAS	OBJETIVOS	INSTRUMENTOS	BAIRROS
<ul style="list-style-type: none">- Áreas com boa infraestrutura, mas que passam por processo de esvaziamento populacional;- Algumas dessas áreas, possuem valor histórico e arquitetônico;- O nível de escolaridade predominante dos moradores é o ensino médio;- Alguns bairros apresentam população com renda média e alta (Apicum e Centro), embora a maioria apresente renda baixa;- Precisam de incentivos que estimulem os investimentos imobiliários.	<ul style="list-style-type: none">- Incentivar a Habitação de Interesse Social, a produção imobiliária, o comércio e serviços;- Preservar o patrimônio cultural construído;- Melhorar a qualidade dos espaços públicos;- Reorganizar a infraestrutura e o transporte coletivo.	<ul style="list-style-type: none">- Outorga Onerosa, exceto nas áreas que possuem valor histórico e arquitetônico reconhecido por legislação específica, nas quais não se aplicará esse instrumento;- Operações Urbanas Consorciadas;- Parcelamento, edificações e utilização compulsórios;- IPTU progressivo;- Transferência do potencial construtivo;- Desapropriação com pagamentos em títulos da dívida pública;- Direito de preempção;- Direito de superfície;- Estudo de impactos de vizinhança.	<p>Apicum, parte do Anil, parte da Camboa, Centro, Coréia, Desterro, Diamante, Fabril, Goiabal, Lira, Madre Deus, Vila Passos, Retiro Natal, Monte Castelo, Bom Milagre, Apeadouro, Caratatiua, Barreto, Jorda, Outeiro da Cruz, Radional, parte do Vinhais Velho, parte do São Francisco, parte de Ivar Saldanha.</p>



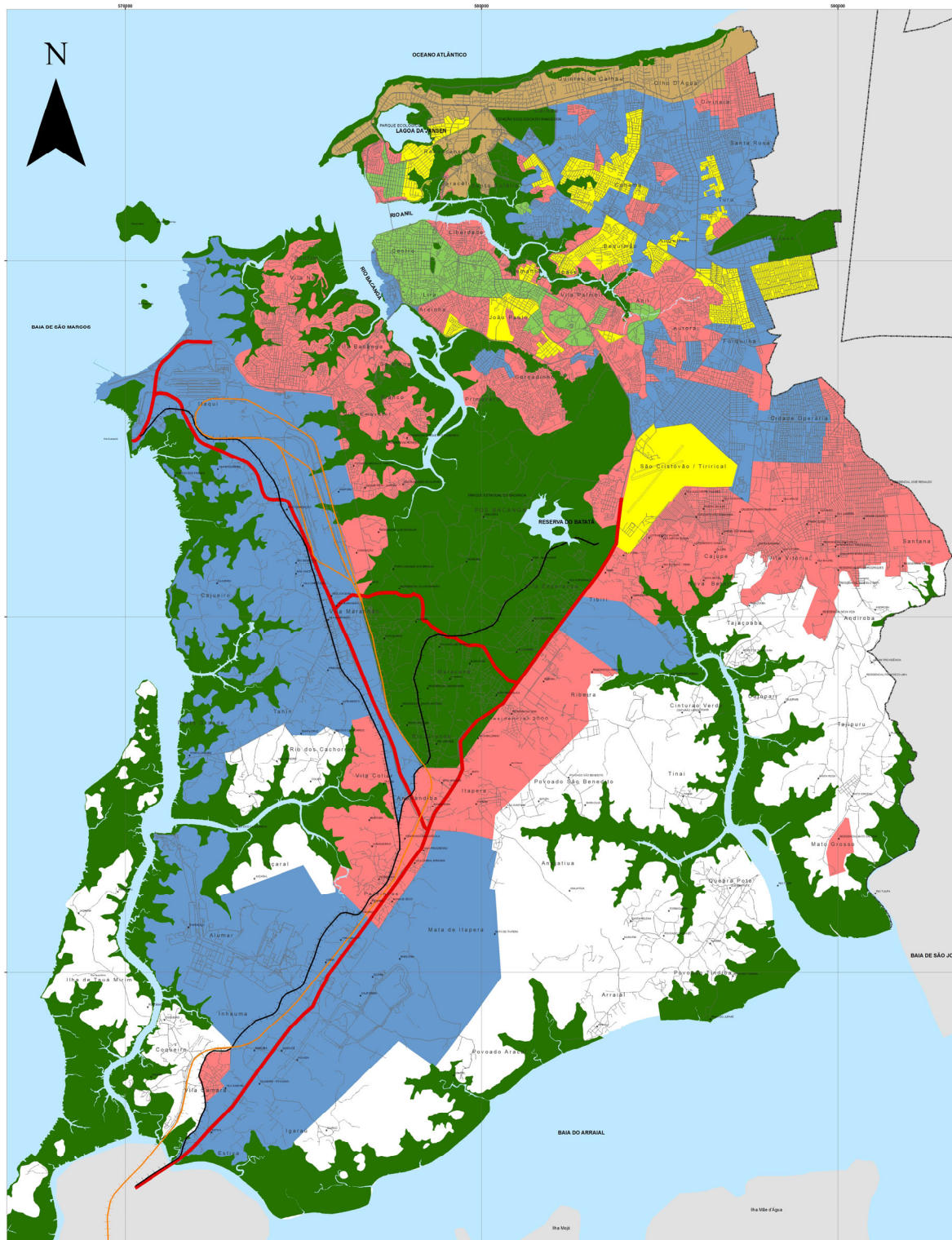
PREFEITURA DE SÃO LUÍS

SECRETARIA MUNICIPAL DE GOVERNO

MINUTA DE ANTEPROJETO DE LEI Nº ____ DE ____ DE 2019

f. Mapa de Macrozoneamento Urbano

ANEXO III - MACROZONEAMENTO URBANO - PLANO DIRETOR DE SÃO LUÍS



LEGENDA

- EFC
- CFN
- BR135
- LIMITE MUNICIPAL - LEI Nº 10.640
- MACROZONEAMENTO AMBIENTAL
- CONSOLIDADA
- EM CONSOLIDAÇÃO1
- EM CONSOLIDAÇÃO2
- QUALIFICAÇÃO
- REQUALIFICAÇÃO



Fonte: INCID, 2019
 Dados: IBGE, 2010; PAUL/SEAMUR, 2009; PAUL/SEMPAZ, 2015
 Elaborado: Ana & Nê, Fundação Vitor Totia

0 0,45 0,9 1,8 2,7 3,6 km
ESCALA - 1:35.000

PROJEÇÃO UNIVERSAL TRANSVERSA DE MERCATOR - UTM - 23S
 DATUM HORIZONTAL: SIRGAS 2000
 FORMATO A0



PREFEITURA DE SÃO LUÍS
 Secretaria de Planejamento - SEPLAN





PREFEITURA DE SÃO LUÍS

SECRETARIA MUNICIPAL DE GOVERNO

MINUTA DE ANTEPROJETO DE LEI Nº _____ DE _____ DE 2019

g. Memorial descritivo

g.1 Macrozona de Áreas Consolidadas

ÁREA CONSOLIDADA – PARTE 01

Município : SÃO LUÍS U.F: MA - BR

Área (ha) : 151,8438

Perímetro (m) : 11452.85

LIMITES e CONFRONTANTES: Inicia-se a descrição deste perímetro no ponto **P01**, de coordenadas N **9.724.016,24m** e E **578.929,21m**; deste segue confrontando com a propriedade de , com azimute de 60°52'16,24" por uma distância de 149,97m, até o ponto **P02**, de coordenadas N **9.724.089,24m** e E **579.060,21m** ; deste segue com azimute de 145°07'28,82" por uma distância de 241,35m, até o ponto **P03**, de coordenadas N **9.723.891,24m** e E **579.198,21m** ; deste segue com azimute de 22°02'36,30" por uma distância de 175,86m, até o ponto **P04**, de coordenadas N **9.724.054,24m** e E **579.264,21m** ; deste segue com azimute de 117°51'34,74" por uma distância de 158,35m, até o ponto **P05**, de coordenadas N **9.723.980,24m** e E **579.404,21m** ; deste segue com azimute de 57°10'17,25" por uma distância de 110,68m, até o ponto **P06**, de coordenadas N **9.724.040,24m** e E **579.497,21m** ; deste segue com azimute de 87°51'08,69" por uma distância de 160,11m, até o ponto **P07**, de coordenadas N **9.724.046,24m** e E **579.657,21m** ; deste segue com azimute de 179°41'25,07" por uma distância de 185,00m, até o ponto **P08**, de coordenadas N **9.723.861,24m** e E **579.658,21m** ; deste segue com azimute de 207°18'56,19" por uma distância de 102,42m, até o ponto **P09**, de coordenadas N **9.723.770,24m** e E **579.611,21m** ; deste segue com azimute de 234°48'21,93" por uma distância de 116,25m, até o ponto **P10**, de coordenadas N **9.723.703,24m** e E **579.516,21m** ; deste segue com azimute de 245°52'17,75" por uma distância de 210,38m, até o ponto **P11**, de coordenadas N **9.723.617,24m** e E **579.324,21m** ; deste segue com azimute de 248°16'31,92" por uma distância de 156,99m, até o ponto **P12**, de coordenadas N **9.723.559,13m** e E **579.178,36m** ; deste segue com azimute de 251°38'17,95" por uma distância de 367,89m, até o ponto **P13**, de coordenadas N **9.723.443,24m** e E **578.829,21m** ; deste segue com azimute de 227°24'35,36" por uma distância de 353,16m, até o ponto **P14**, de coordenadas N **9.723.204,24m** e E **578.569,21m** ; deste segue com azimute de 137°51'07,05" por uma distância de 98,37m, até o ponto **P15**, de coordenadas N **9.723.131,31m** e E **578.635,21m** ; deste segue com azimute de 167°41'05,05" por uma distância de 10,44m, até o ponto **P16**, de coordenadas N **9.723.121,12m** e E **578.637,44m** ; deste segue com azimute de 142°21'40,00" por uma distância de 2,28m, até o ponto **P17**, de coordenadas N **9.723.119,31m** e E **578.638,83m** ; deste segue com azimute de 141°08'34,87" por uma distância de 2,04m, até o ponto **P18**, de coordenadas N **9.723.117,72m** e E **578.640,11m** ; deste segue com azimute de 139°59'26,31" por uma distância de 1,84m, até o ponto **P19**, de coordenadas N **9.723.116,32m** e E **578.641,30m** ; deste segue com azimute de 139°18'36,05" por uma distância de 1,76m, até o ponto **P20**, de coordenadas N **9.723.114,98m** e E **578.642,44m** ; deste segue com azimute de 139°13'22,54" por uma distância de 1,77m, até o ponto **P21**, de coordenadas N **9.723.113,64m** e E **578.643,60m** ; deste segue com azimute de 139°27'50,14" por uma distância de 1,76m, até o ponto **P22**, de coordenadas N **9.723.112,30m** e E **578.644,74m** ; deste segue com azimute de 139°59'01,10" por uma distância de 1,70m, até o ponto **P23**, de coordenadas N **9.723.111,00m** e E **578.645,83m** ; deste segue com azimute de 140°42'41,48" por uma distância de 1,61m, até o ponto **P24**, de coordenadas N **9.723.109,76m** e E **578.646,85m** ; deste segue com azimute de 141°05'00,45" por uma distância de 1,53m, até o ponto **P25**, de coordenadas N **9.723.108,57m** e E **578.647,81m** ; deste segue com azimute de 140°52'06,17" por uma distância de 1,49m, até o ponto **P26**, de coordenadas N **9.723.107,42m** e E **578.648,75m** ; deste segue com azimute de 140°10'48,09" por uma distância de 1,48m, até o ponto **P27**, de coordenadas N **9.723.106,28m** e E **578.649,70m** ; deste segue com azimute de 139°39'45,53" por uma distância de 1,52m, até o ponto **P28**, de coordenadas N **9.723.105,12m** e E **578.650,68m** ; deste segue com azimute de 139°29'34,95" por uma distância de 1,62m, até o ponto **P29**, de coordenadas N **9.723.103,89m** e E **578.651,73m** ; deste segue com azimute de 140°57'01,02" por uma distância de 1,77m, até o ponto **P30**, de coordenadas N **9.723.102,51m** e E **578.652,85m** ; deste segue com azimute de 148°23'21,51" por uma distância de 1,96m, até o ponto **P31**, de coordenadas N **9.723.100,84m** e E **578.653,88m** ; deste segue com azimute de 160°36'51,61" por uma distância de 2,26m, até o ponto **P32**, de coordenadas N **9.723.098,71m** e E **578.654,63m** ; deste segue com azimute de 172°00'54,35" por uma distância de 2,71m, até o ponto **P33**, de coordenadas N **9.723.096,03m** e E **578.655,01m** ; deste segue com azimute de 174°56'40,82" por uma distância de 2,97m, até o ponto **P34**, de coordenadas N **9.723.093,07m** e E **578.655,27m** ;



PREFEITURA DE SÃO LUÍS

SECRETARIA MUNICIPAL DE GOVERNO

MINUTA DE ANTEPROJETO DE LEI Nº _____ DE _____ DE 2019

deste segue com azimute de $170^{\circ}11'25,49''$ por uma distância de 2,92m, até o ponto **P35**, de coordenadas N **9.723.090,19m** e E **578.655,76m** ; deste segue com azimute de $158^{\circ}57'38,17''$ por uma distância de 2,69m, até o ponto **P36**, de coordenadas N **9.723.087,68m** e E **578.656,73m** ; deste segue com azimute de $151^{\circ}04'50,44''$ por uma distância de 2,49m, até o ponto **P37**, de coordenadas N **9.723.085,50m** e E **578.657,93m** ; deste segue com azimute de $150^{\circ}46'04,05''$ por uma distância de 2,24m, até o ponto **P38**, de coordenadas N **9.723.083,55m** e E **578.659,03m** ; deste segue com azimute de $157^{\circ}47'29,60''$ por uma distância de 1,95m, até o ponto **P39**, de coordenadas N **9.723.081,75m** e E **578.659,76m** ; deste segue com azimute de $161^{\circ}07'39,03''$ por uma distância de 1,74m, até o ponto **P40**, de coordenadas N **9.723.080,10m** e E **578.660,33m** ; deste segue com azimute de $154^{\circ}59'07,44''$ por uma distância de 1,58m, até o ponto **P41**, de coordenadas N **9.723.078,67m** e E **578.660,99m** ; deste segue com azimute de $140^{\circ}27'44,02''$ por uma distância de 1,55m, até o ponto **P42**, de coordenadas N **9.723.077,47m** e E **578.661,98m** ; deste segue com azimute de $128^{\circ}51'41,42''$ por uma distância de 1,58m, até o ponto **P43**, de coordenadas N **9.723.076,48m** e E **578.663,21m** ; deste segue com azimute de $122^{\circ}06'21,31''$ por uma distância de 1,56m, até o ponto **P44**, de coordenadas N **9.723.075,65m** e E **578.664,53m** ; deste segue com azimute de $119^{\circ}19'11,24''$ por uma distância de 1,48m, até o ponto **P45**, de coordenadas N **9.723.074,93m** e E **578.665,82m** ; deste segue com azimute de $120^{\circ}22'16,51''$ por uma distância de 1,44m, até o ponto **P46**, de coordenadas N **9.723.074,20m** e E **578.667,07m** ; deste segue com azimute de $125^{\circ}11'58,28''$ por uma distância de 1,50m, até o ponto **P47**, de coordenadas N **9.723.073,34m** e E **578.668,29m** ; deste segue com azimute de $131^{\circ}40'10,28''$ por uma distância de 1,62m, até o ponto **P48**, de coordenadas N **9.723.072,26m** e E **578.669,50m** ; deste segue com azimute de $135^{\circ}38'16,64''$ por uma distância de 1,66m, até o ponto **P49**, de coordenadas N **9.723.071,08m** e E **578.670,66m** ; deste segue com azimute de $137^{\circ}06'30,09''$ por uma distância de 1,57m, até o ponto **P50**, de coordenadas N **9.723.069,93m** e E **578.671,72m** ; deste segue com azimute de $136^{\circ}42'50,82''$ por uma distância de 1,40m, até o ponto **P51**, de coordenadas N **9.723.068,91m** e E **578.672,68m** ; deste segue com azimute de $136^{\circ}46'46,25''$ por uma distância de 1,35m, até o ponto **P52**, de coordenadas N **9.723.067,93m** e E **578.673,60m** ; deste segue com azimute de $137^{\circ}57'02,93''$ por uma distância de 1,47m, até o ponto **P53**, de coordenadas N **9.723.066,84m** e E **578.674,59m** ; deste segue com azimute de $139^{\circ}17'28,66''$ por uma distância de 1,72m, até o ponto **P54**, de coordenadas N **9.723.065,54m** e E **578.675,71m** ; deste segue com azimute de $139^{\circ}17'10,24''$ por uma distância de 1,91m, até o ponto **P55**, de coordenadas N **9.723.064,09m** e E **578.676,95m** ; deste segue com azimute de $137^{\circ}57'55,23''$ por uma distância de 1,98m, até o ponto **P56**, de coordenadas N **9.723.062,62m** e E **578.678,28m** ; deste segue com azimute de $135^{\circ}45'37,59''$ por uma distância de 1,97m, até o ponto **P57**, de coordenadas N **9.723.061,21m** e E **578.679,65m** ; deste segue com azimute de $134^{\circ}25'18,31''$ por uma distância de 1,90m, até o ponto **P58**, de coordenadas N **9.723.059,88m** e E **578.681,01m** ; deste segue com azimute de $134^{\circ}28'51,00''$ por uma distância de 1,80m, até o ponto **P59**, de coordenadas N **9.723.058,62m** e E **578.682,29m** ; deste segue com azimute de $135^{\circ}45'52,89''$ por uma distância de 1,68m, até o ponto **P60**, de coordenadas N **9.723.057,41m** e E **578.683,47m** ; deste segue com azimute de $136^{\circ}41'49,44''$ por uma distância de 1,62m, até o ponto **P61**, de coordenadas N **9.723.056,24m** e E **578.684,58m** ; deste segue com azimute de $136^{\circ}40'51,48''$ por uma distância de 1,62m, até o ponto **P62**, de coordenadas N **9.723.055,06m** e E **578.685,69m** ; deste segue com azimute de $136^{\circ}02'41,33''$ por uma distância de 1,68m, até o ponto **P63**, de coordenadas N **9.723.053,84m** e E **578.686,86m** ; deste segue com azimute de $136^{\circ}06'18,28''$ por uma distância de 1,73m, até o ponto **P64**, de coordenadas N **9.723.052,60m** e E **578.688,05m** ; deste segue com azimute de $137^{\circ}07'40,13''$ por uma distância de 1,74m, até o ponto **P65**, de coordenadas N **9.723.051,33m** e E **578.689,23m** ; deste segue com azimute de $138^{\circ}47'33,42''$ por uma distância de 1,72m, até o ponto **P66**, de coordenadas N **9.723.050,03m** e E **578.690,37m** ; deste segue com azimute de $139^{\circ}41'14,20''$ por uma distância de 1,71m, até o ponto **P67**, de coordenadas N **9.723.048,73m** e E **578.691,48m** ; deste segue com azimute de $139^{\circ}25'21,22''$ por uma distância de 1,72m, até o ponto **P68**, de coordenadas N **9.723.047,42m** e E **578.692,60m** ; deste segue com azimute de $138^{\circ}17'06,08''$ por uma distância de 1,74m, até o ponto **P69**, de coordenadas N **9.723.046,12m** e E **578.693,76m** ; deste segue com azimute de $137^{\circ}22'16,36''$ por uma distância de 1,77m, até o ponto **P70**, de coordenadas N **9.723.044,81m** e E **578.694,96m** ; deste segue com azimute de $136^{\circ}56'17,33''$ por uma distância de 1,81m, até o ponto **P71**, de coordenadas N **9.723.043,49m** e E **578.696,19m** ; deste segue com azimute de $136^{\circ}52'37,24''$ por uma distância de 1,85m, até o ponto **P72**, de coordenadas N **9.723.042,14m** e E **578.697,46m** ; deste segue com azimute de $136^{\circ}50'00,24''$ por uma distância de 1,83m, até o ponto **P73**, de coordenadas N **9.723.040,81m** e E **578.698,71m** ; deste segue com azimute de $136^{\circ}42'48,10''$ por uma distância de 1,74m, até o ponto **P74**, de coordenadas N **9.723.039,54m** e E **578.699,90m** ; deste segue com azimute de $136^{\circ}38'15,56''$ por uma distância de 1,59m, até o ponto **P75**, de coordenadas N **9.723.038,39m** e E **578.700,99m** ; deste segue com azimute de $137^{\circ}16'41,77''$ por uma distância de 1,42m, até o ponto **P76**, de coordenadas N **9.723.037,35m** e E **578.701,95m** ; deste segue com azimute de $139^{\circ}07'38,05''$ por uma distância de 1,24m, até o ponto **P77**, de coordenadas N



PREFEITURA DE SÃO LUÍS

SECRETARIA MUNICIPAL DE GOVERNO

MINUTA DE ANTEPROJETO DE LEI Nº _____ DE _____ DE 2019

9.723.036,41m e E 578.702,76m ; deste segue com azimute de 142°22'56,14" por uma distância de 1,07m, até o ponto **P78**, de coordenadas **N 9.723.035,56m e E 578.703,42m** ; deste segue com azimute de 145°37'57,74" por uma distância de 0,95m, até o ponto **P79**, de coordenadas **N 9.723.034,78m e E 578.703,95m** ; deste segue com azimute de 147°49'12,59" por uma distância de 0,87m, até o ponto **P80**, de coordenadas **N 9.723.034,05m e E 578.704,41m** ; deste segue com azimute de 148°44'52,25" por uma distância de 0,85m, até o ponto **P81**, de coordenadas **N 9.723.033,32m e E 578.704,85m** ; deste segue com azimute de 149°53'32,04" por uma distância de 0,93m, até o ponto **P82**, de coordenadas **N 9.723.032,52m e E 578.705,32m** ; deste segue com azimute de 151°14'17,65" por uma distância de 1,11m, até o ponto **P83**, de coordenadas **N 9.723.031,54m e E 578.705,85m** ; deste segue com azimute de 152°58'10,55" por uma distância de 1,37m, até o ponto **P84**, de coordenadas **N 9.723.030,32m e E 578.706,48m** ; deste segue com azimute de 156°57'47,34" por uma distância de 1,55m, até o ponto **P85**, de coordenadas **N 9.723.028,89m e E 578.707,08m** ; deste segue com azimute de 163°45'41,71" por uma distância de 1,62m, até o ponto **P86**, de coordenadas **N 9.723.027,34m e E 578.707,54m** ; deste segue com azimute de 173°23'39,75" por uma distância de 1,64m, até o ponto **P87**, de coordenadas **N 9.723.025,71m e E 578.707,72m** ; deste segue com azimute de 183°45'58,97" por uma distância de 1,64m, até o ponto **P88**, de coordenadas **N 9.723.024,07m e E 578.707,62m** ; deste segue com azimute de 194°30'33,67" por uma distância de 1,65m, até o ponto **P89**, de coordenadas **N 9.723.022,47m e E 578.707,20m** ; deste segue com azimute de 204°49'29,18" por uma distância de 1,65m, até o ponto **P90**, de coordenadas **N 9.723.020,98m e E 578.706,51m** ; deste segue com azimute de 211°41'11,23" por uma distância de 1,50m, até o ponto **P91**, de coordenadas **N 9.723.019,69m e E 578.705,72m** ; deste segue com azimute de 215°29'03,31" por uma distância de 1,16m, até o ponto **P92**, de coordenadas **N 9.723.018,75m e E 578.705,05m** ; deste segue com azimute de 217°27'52,34" por uma distância de 0,69m, até o ponto **P93**, de coordenadas **N 9.723.018,20m e E 578.704,63m** ; deste segue com azimute de 225°08'28,39" por uma distância de 0,55m, até o ponto **P94**, de coordenadas **N 9.723.017,82m e E 578.704,24m** ; deste segue com azimute de 231°47'10,02" por uma distância de 0,83m, até o ponto **P95**, de coordenadas **N 9.723.017,30m e E 578.703,59m** ; deste segue com azimute de 232°41'13,50" por uma distância de 1,40m, até o ponto **P96**, de coordenadas **N 9.723.016,45m e E 578.702,47m** ; deste segue com azimute de 232°28'46,77" por uma distância de 1,76m, até o ponto **P97**, de coordenadas **N 9.723.015,38m e E 578.701,08m** ; deste segue com azimute de 231°51'43,42" por uma distância de 1,78m, até o ponto **P98**, de coordenadas **N 9.723.014,28m e E 578.699,68m** ; deste segue com azimute de 230°41'43,40" por uma distância de 1,54m, até o ponto **P99**, de coordenadas **N 9.723.013,31m e E 578.698,49m** ; deste segue com azimute de 229°40'09,28" por uma distância de 1,38m, até o ponto **P100**, de coordenadas **N 9.723.012,42m e E 578.697,44m** ; deste segue com azimute de 229°26'05,77" por uma distância de 1,39m, até o ponto **P101**, de coordenadas **N 9.723.011,52m e E 578.696,39m** ; deste segue com azimute de 227°50'56,96" por uma distância de 1,55m, até o ponto **P102**, de coordenadas **N 9.723.010,48m e E 578.695,24m** ; deste segue com azimute de 217°52'43,56" por uma distância de 1,80m, até o ponto **P103**, de coordenadas **N 9.723.009,06m e E 578.694,13m** ; deste segue com azimute de 202°53'25,07" por uma distância de 2,27m, até o ponto **P104**, de coordenadas **N 9.723.006,96m e E 578.693,25m** ; deste segue com azimute de 190°45'56,90" por uma distância de 2,95m, até o ponto **P105**, de coordenadas **N 9.723.004,06m e E 578.692,70m** ; deste segue com azimute de 187°17'28,25" por uma distância de 3,29m, até o ponto **P106**, de coordenadas **N 9.723.000,80m e E 578.692,28m** ; deste segue com azimute de 190°24'20,84" por uma distância de 3,10m, até o ponto **P107**, de coordenadas **N 9.722.997,74m e E 578.691,72m** ; deste segue com azimute de 200°43'25,84" por uma distância de 2,55m, até o ponto **P108**, de coordenadas **N 9.722.995,36m e E 578.690,82m** ; deste segue com azimute de 212°08'29,89" por uma distância de 2,16m, até o ponto **P109**, de coordenadas **N 9.722.993,53m e E 578.689,67m** ; deste segue com azimute de 218°57'54,98" por uma distância de 1,94m, até o ponto **P110**, de coordenadas **N 9.722.992,02m e E 578.688,44m** ; deste segue com azimute de 221°06'25,00" por uma distância de 1,82m, até o ponto **P111**, de coordenadas **N 9.722.990,65m e E 578.687,25m** ; deste segue com azimute de 230°00'25,84" por uma distância de 1,75m, até o ponto **P112**, de coordenadas **N 9.722.989,52m e E 578.685,91m** ; deste segue com azimute de 247°31'54,72" por uma distância de 1,88m, até o ponto **P113**, de coordenadas **N 9.722.988,80m e E 578.684,17m** ; deste segue com azimute de 264°35'43,29" por uma distância de 2,30m, até o ponto **P114**, de coordenadas **N 9.722.988,58m e E 578.681,88m** ; deste segue com azimute de 272°28'11,14" por uma distância de 2,58m, até o ponto **P115**, de coordenadas **N 9.722.988,69m e E 578.679,30m** ; deste segue com azimute de 274°25'22,45" por uma distância de 2,51m, até o ponto **P116**, de coordenadas **N 9.722.988,89m e E 578.676,80m** ; deste segue com azimute de 271°37'01,76" por uma distância de 2,15m, até o ponto **P117**, de coordenadas **N 9.722.988,95m e E 578.674,65m** ; deste segue com azimute de 264°33'53,50" por uma distância de 1,81m, até o ponto **P118**, de coordenadas **N 9.722.988,78m e E 578.672,85m** ; deste segue com azimute de 252°52'55,39" por uma distância de 1,61m, até o ponto **P119**, de coordenadas **N 9.722.988,31m e E 578.671,32m** ; deste segue com azimute de 237°48'17,39" por uma distância de 1,56m, até o



PREFEITURA DE SÃO LUÍS

SECRETARIA MUNICIPAL DE GOVERNO

MINUTA DE ANTEPROJETO DE LEI Nº _____ DE _____ DE 2019

ponto **P120**, de coordenadas **N 9.722.987,48m** e **E 578.670,00m** ; deste segue com azimute de **220°21'01,12"** por uma distância de **1,55m**, até o ponto **P121**, de coordenadas **N 9.722.986,29m** e **E 578.669,00m** ; deste segue com azimute de **200°20'59,27"** por uma distância de **1,62m**, até o ponto **P122**, de coordenadas **N 9.722.984,77m** e **E 578.668,43m** ; deste segue com azimute de **181°36'12,36"** por uma distância de **1,81m**, até o ponto **P123**, de coordenadas **N 9.722.982,96m** e **E 578.668,38m** ; deste segue com azimute de **171°10'23,20"** por uma distância de **1,97m**, até o ponto **P124**, de coordenadas **N 9.722.981,01m** e **E 578.668,68m** ; deste segue com azimute de **167°01'01,95"** por uma distância de **1,95m**, até o ponto **P125**, de coordenadas **N 9.722.979,11m** e **E 578.669,12m** ; deste segue com azimute de **167°28'44,51"** por uma distância de **1,76m**, até o ponto **P126**, de coordenadas **N 9.722.977,39m** e **E 578.669,51m** ; deste segue com azimute de **171°36'16,11"** por uma distância de **1,63m**, até o ponto **P127**, de coordenadas **N 9.722.975,78m** e **E 578.669,74m** ; deste segue com azimute de **178°50'27,94"** por uma distância de **1,64m**, até o ponto **P128**, de coordenadas **N 9.722.974,14m** e **E 578.669,78m** ; deste segue com azimute de **186°39'51,19"** por uma distância de **1,76m**, até o ponto **P129**, de coordenadas **N 9.722.972,39m** e **E 578.669,57m** ; deste segue com azimute de **191°10'34,93"** por uma distância de **1,83m**, até o ponto **P130**, de coordenadas **N 9.722.970,60m** e **E 578.669,22m** ; deste segue com azimute de **192°34'30,93"** por uma distância de **1,78m**, até o ponto **P131**, de coordenadas **N 9.722.968,86m** e **E 578.668,83m** ; deste segue com azimute de **191°08'34,40"** por uma distância de **1,65m**, até o ponto **P132**, de coordenadas **N 9.722.967,24m** e **E 578.668,51m** ; deste segue com azimute de **187°12'56,41"** por uma distância de **1,55m**, até o ponto **P133**, de coordenadas **N 9.722.965,71m** e **E 578.668,32m** ; deste segue com azimute de **181°04'21,90"** por uma distância de **1,53m**, até o ponto **P134**, de coordenadas **N 9.722.964,18m** e **E 578.668,29m** ; deste segue com azimute de **173°56'25,50"** por uma distância de **1,58m**, até o ponto **P135**, de coordenadas **N 9.722.962,61m** e **E 578.668,46m** ; deste segue com azimute de **168°00'32,86"** por uma distância de **1,65m**, até o ponto **P136**, de coordenadas **N 9.722.960,99m** e **E 578.668,80m** ; deste segue com azimute de **163°25'59,78"** por uma distância de **1,71m**, até o ponto **P137**, de coordenadas **N 9.722.959,36m** e **E 578.669,28m** ; deste segue com azimute de **160°00'04,60"** por uma distância de **1,78m**, até o ponto **P138**, de coordenadas **N 9.722.957,68m** e **E 578.669,89m** ; deste segue com azimute de **158°02'22,64"** por uma distância de **2,00m**, até o ponto **P139**, de coordenadas **N 9.722.955,83m** e **E 578.670,64m** ; deste segue com azimute de **157°35'01,69"** por uma distância de **2,40m**, até o ponto **P140**, de coordenadas **N 9.722.953,62m** e **E 578.671,55m** ; deste segue com azimute de **157°56'21,86"** por uma distância de **2,87m**, até o ponto **P141**, de coordenadas **N 9.722.950,95m** e **E 578.672,63m** ; deste segue com azimute de **158°10'03,90"** por uma distância de **3,07m**, até o ponto **P142**, de coordenadas **N 9.722.948,11m** e **E 578.673,77m** ; deste segue com azimute de **158°11'40,15"** por uma distância de **2,88m**, até o ponto **P143**, de coordenadas **N 9.722.945,43m** e **E 578.674,84m** ; deste segue com azimute de **158°18'55,10"** por uma distância de **2,41m**, até o ponto **P144**, de coordenadas **N 9.722.943,19m** e **E 578.675,73m** ; deste segue com azimute de **160°08'26,64"** por uma distância de **2,01m**, até o ponto **P145**, de coordenadas **N 9.722.941,31m** e **E 578.676,42m** ; deste segue com azimute de **164°45'55,97"** por uma distância de **1,77m**, até o ponto **P146**, de coordenadas **N 9.722.939,60m** e **E 578.676,88m** ; deste segue com azimute de **171°26'07,46"** por uma distância de **1,70m**, até o ponto **P147**, de coordenadas **N 9.722.937,92m** e **E 578.677,13m** ; deste segue com azimute de **177°06'52,66"** por uma distância de **1,68m**, até o ponto **P148**, de coordenadas **N 9.722.936,25m** e **E 578.677,22m** ; deste segue com azimute de **180°58'44,71"** por uma distância de **1,67m**, até o ponto **P149**, de coordenadas **N 9.722.934,57m** e **E 578.677,19m** ; deste segue com azimute de **182°51'24,90"** por uma distância de **1,67m**, até o ponto **P150**, de coordenadas **N 9.722.932,90m** e **E 578.677,11m** ; deste segue com azimute de **182°20'20,05"** por uma distância de **1,67m**, até o ponto **P151**, de coordenadas **N 9.722.931,23m** e **E 578.677,04m** ; deste segue com azimute de **179°18'55,87"** por uma distância de **1,67m**, até o ponto **P152**, de coordenadas **N 9.722.929,56m** e **E 578.677,06m** ; deste segue com azimute de **174°08'27,86"** por uma distância de **1,67m**, até o ponto **P153**, de coordenadas **N 9.722.927,90m** e **E 578.677,23m** ; deste segue com azimute de **168°11'03,93"** por uma distância de **1,67m**, até o ponto **P154**, de coordenadas **N 9.722.926,26m** e **E 578.677,57m** ; deste segue com azimute de **161°42'11,35"** por uma distância de **1,68m**, até o ponto **P155**, de coordenadas **N 9.722.924,67m** e **E 578.678,10m** ; deste segue com azimute de **155°10'08,94"** por uma distância de **1,68m**, até o ponto **P156**, de coordenadas **N 9.722.923,14m** e **E 578.678,81m** ; deste segue com azimute de **150°41'52,78"** por uma distância de **1,70m**, até o ponto **P157**, de coordenadas **N 9.722.921,65m** e **E 578.679,64m** ; deste segue com azimute de **148°45'15,89"** por uma distância de **1,72m**, até o ponto **P158**, de coordenadas **N 9.722.920,18m** e **E 578.680,53m** ; deste segue com azimute de **148°46'07,13"** por uma distância de **1,73m**, até o ponto **P159**, de coordenadas **N 9.722.918,71m** e **E 578.681,43m** ; deste segue com azimute de **148°47'42,07"** por uma distância de **1,73m**, até o ponto **P160**, de coordenadas **N 9.722.917,22m** e **E 578.682,33m** ; deste segue com azimute de **148°21'30,63"** por uma distância de **1,75m**, até o ponto **P161**, de coordenadas **N 9.722.915,74m** e **E 578.683,24m** ; deste segue com azimute de **147°28'48,02"** por uma distância de **1,76m**, até o ponto **P162**, de coordenadas **N 9.722.914,26m** e **E 578.684,19m** ; deste segue com azimute de **146°12'24,92"** por



PREFEITURA DE SÃO LUÍS

SECRETARIA MUNICIPAL DE GOVERNO

MINUTA DE ANTEPROJETO DE LEI Nº _____ DE _____ DE 2019

uma distância de 1,76m, até o ponto **P163**, de coordenadas **N 9.722.912,79m** e **E 578.685,17m** ; deste segue com azimute de $144^{\circ}32'15,20''$ por uma distância de 1,76m, até o ponto **P164**, de coordenadas **N 9.722.911,36m** e **E 578.686,19m** ; deste segue com azimute de $142^{\circ}33'08,46''$ por uma distância de 1,75m, até o ponto **P165**, de coordenadas **N 9.722.909,97m** e **E 578.687,25m** ; deste segue com azimute de $140^{\circ}39'24,95''$ por uma distância de 1,76m, até o ponto **P166**, de coordenadas **N 9.722.908,61m** e **E 578.688,37m** ; deste segue com azimute de $138^{\circ}58'51,90''$ por uma distância de 1,77m, até o ponto **P167**, de coordenadas **N 9.722.907,27m** e **E 578.689,53m** ; deste segue com azimute de $137^{\circ}45'18,52''$ por uma distância de 1,79m, até o ponto **P168**, de coordenadas **N 9.722.905,94m** e **E 578.690,73m** ; deste segue com azimute de $137^{\circ}47'54,91''$ por uma distância de 1,80m, até o ponto **P169**, de coordenadas **N 9.722.904,61m** e **E 578.691,94m** ; deste segue com azimute de $139^{\circ}18'07,17''$ por uma distância de 1,80m, até o ponto **P170**, de coordenadas **N 9.722.903,25m** e **E 578.693,11m** ; deste segue com azimute de $142^{\circ}12'02,93''$ por uma distância de 1,78m, até o ponto **P171**, de coordenadas **N 9.722.901,84m** e **E 578.694,21m** ; deste segue com azimute de $146^{\circ}08'17,93''$ por uma distância de 1,77m, até o ponto **P172**, de coordenadas **N 9.722.900,37m** e **E 578.695,20m** ; deste segue com azimute de $151^{\circ}01'26,25''$ por uma distância de 1,77m, até o ponto **P173**, de coordenadas **N 9.722.898,82m** e **E 578.696,05m** ; deste segue com azimute de $156^{\circ}43'50,71''$ por uma distância de 1,77m, até o ponto **P174**, de coordenadas **N 9.722.897,20m** e **E 578.696,75m** ; deste segue com azimute de $162^{\circ}59'47,49''$ por uma distância de 1,75m, até o ponto **P175**, de coordenadas **N 9.722.895,52m** e **E 578.697,26m** ; deste segue com azimute de $170^{\circ}02'20,75''$ por uma distância de 1,72m, até o ponto **P176**, de coordenadas **N 9.722.893,83m** e **E 578.697,56m** ; deste segue com azimute de $177^{\circ}55'09,09''$ por uma distância de 1,68m, até o ponto **P177**, de coordenadas **N 9.722.892,15m** e **E 578.697,62m** ; deste segue com azimute de $185^{\circ}35'17,04''$ por uma distância de 1,68m, até o ponto **P178**, de coordenadas **N 9.722.890,48m** e **E 578.697,46m** ; deste segue com azimute de $192^{\circ}28'40,35''$ por uma distância de 1,70m, até o ponto **P179**, de coordenadas **N 9.722.888,82m** e **E 578.697,09m** ; deste segue com azimute de $198^{\circ}24'49,65''$ por uma distância de 1,74m, até o ponto **P180**, de coordenadas **N 9.722.887,16m** e **E 578.696,54m** ; deste segue com azimute de $203^{\circ}29'09,11''$ por uma distância de 1,78m, até o ponto **P181**, de coordenadas **N 9.722.885,53m** e **E 578.695,83m** ; deste segue com azimute de $207^{\circ}55'20,83''$ por uma distância de 1,79m, até o ponto **P182**, de coordenadas **N 9.722.883,95m** e **E 578.694,99m** ; deste segue com azimute de $211^{\circ}55'46,60''$ por uma distância de 1,78m, até o ponto **P183**, de coordenadas **N 9.722.882,44m** e **E 578.694,05m** ; deste segue com azimute de $215^{\circ}38'25,96''$ por uma distância de 1,77m, até o ponto **P184**, de coordenadas **N 9.722.881,00m** e **E 578.693,02m** ; deste segue com azimute de $219^{\circ}05'54,85''$ por uma distância de 1,75m, até o ponto **P185**, de coordenadas **N 9.722.879,65m** e **E 578.691,92m** ; deste segue com azimute de $222^{\circ}30'10,38''$ por uma distância de 1,72m, até o ponto **P186**, de coordenadas **N 9.722.878,38m** e **E 578.690,76m** ; deste segue com azimute de $226^{\circ}32'20,74''$ por uma distância de 1,70m, até o ponto **P187**, de coordenadas **N 9.722.877,21m** e **E 578.689,52m** ; deste segue com azimute de $231^{\circ}23'24,25''$ por uma distância de 1,68m, até o ponto **P188**, de coordenadas **N 9.722.876,16m** e **E 578.688,21m** ; deste segue com azimute de $236^{\circ}28'20,44''$ por uma distância de 1,68m, até o ponto **P189**, de coordenadas **N 9.722.875,23m** e **E 578.686,81m** ; deste segue com azimute de $239^{\circ}29'20,00''$ por uma distância de 1,68m, até o ponto **P190**, de coordenadas **N 9.722.874,37m** e **E 578.685,36m** ; deste segue com azimute de $239^{\circ}52'55,56''$ por uma distância de 1,69m, até o ponto **P191**, de coordenadas **N 9.722.873,53m** e **E 578.683,89m** ; deste segue com azimute de $238^{\circ}08'17,00''$ por uma distância de 1,69m, até o ponto **P192**, de coordenadas **N 9.722.872,63m** e **E 578.682,46m** ; deste segue com azimute de $236^{\circ}07'35,69''$ por uma distância de 1,70m, até o ponto **P193**, de coordenadas **N 9.722.871,69m** e **E 578.681,05m** ; deste segue com azimute de $234^{\circ}19'13,57''$ por uma distância de 1,70m, até o ponto **P194**, de coordenadas **N 9.722.870,70m** e **E 578.679,67m** ; deste segue com azimute de $232^{\circ}37'22,41''$ por uma distância de 1,71m, até o ponto **P195**, de coordenadas **N 9.722.869,65m** e **E 578.678,30m** ; deste segue com azimute de $230^{\circ}38'09,78''$ por uma distância de 1,73m, até o ponto **P196**, de coordenadas **N 9.722.868,56m** e **E 578.676,97m** ; deste segue com azimute de $228^{\circ}16'16,56''$ por uma distância de 1,74m, até o ponto **P197**, de coordenadas **N 9.722.867,40m** e **E 578.675,67m** ; deste segue com azimute de $225^{\circ}42'29,26''$ por uma distância de 1,76m, até o ponto **P198**, de coordenadas **N 9.722.866,18m** e **E 578.674,42m** ; deste segue com azimute de $223^{\circ}34'22,24''$ por uma distância de 1,76m, até o ponto **P199**, de coordenadas **N 9.722.864,90m** e **E 578.673,20m** ; deste segue com azimute de $221^{\circ}57'58,48''$ por uma distância de 1,74m, até o ponto **P200**, de coordenadas **N 9.722.863,61m** e **E 578.672,04m** ; deste segue com azimute de $220^{\circ}51'16,78''$ por uma distância de 1,72m, até o ponto **P201**, de coordenadas **N 9.722.862,31m** e **E 578.670,92m** ; deste segue com azimute de $220^{\circ}16'01,97''$ por uma distância de 1,70m, até o ponto **P202**, de coordenadas **N 9.722.861,01m** e **E 578.669,82m** ; deste segue com azimute de $220^{\circ}14'16,57''$ por uma distância de 1,71m, até o ponto **P203**, de coordenadas **N 9.722.859,70m** e **E 578.668,71m** ; deste segue com azimute de $220^{\circ}32'56,07''$ por uma distância de 1,74m, até o ponto **P204**, de coordenadas **N 9.722.858,38m** e **E 578.667,58m** ; deste segue com azimute de $220^{\circ}20'55,67''$ por uma distância de 1,75m, até o ponto **P205**, de coordenadas **N 9.722.857,05m** e **E 578.666,45m** ; deste segue com



PREFEITURA DE SÃO LUÍS

SECRETARIA MUNICIPAL DE GOVERNO

MINUTA DE ANTEPROJETO DE LEI Nº _____ DE _____ DE 2019

azimute de 219°26'30,40" por uma distância de 1,76m, até o ponto **P206**, de coordenadas **N 9.722.855,69m** e **E 578.665,32m** ; deste segue com azimute de 217°59'50,11" por uma distância de 1,77m, até o ponto **P207**, de coordenadas **N 9.722.854,29m** e **E 578.664,24m** ; deste segue com azimute de 216°41'58,31" por uma distância de 1,77m, até o ponto **P208**, de coordenadas **N 9.722.852,88m** e **E 578.663,18m** ; deste segue com azimute de 215°43'26,37" por uma distância de 1,77m, até o ponto **P209**, de coordenadas **N 9.722.851,44m** e **E 578.662,14m** ; deste segue com azimute de 215°06'34,26" por uma distância de 1,78m, até o ponto **P210**, de coordenadas **N 9.722.849,98m** e **E 578.661,12m** ; deste segue com azimute de 215°00'21,64" por uma distância de 1,78m, até o ponto **P211**, de coordenadas **N 9.722.848,52m** e **E 578.660,10m** ; deste segue com azimute de 215°27'00,78" por uma distância de 1,78m, até o ponto **P212**, de coordenadas **N 9.722.847,07m** e **E 578.659,07m** ; deste segue com azimute de 216°12'03,03" por uma distância de 1,77m, até o ponto **P213**, de coordenadas **N 9.722.845,64m** e **E 578.658,02m** ; deste segue com azimute de 216°15'36,67" por uma distância de 1,77m, até o ponto **P214**, de coordenadas **N 9.722.844,22m** e **E 578.656,98m** ; deste segue com azimute de 215°22'37,36" por uma distância de 1,77m, até o ponto **P215**, de coordenadas **N 9.722.842,77m** e **E 578.655,95m** ; deste segue com azimute de 213°45'54,85" por uma distância de 1,79m, até o ponto **P216**, de coordenadas **N 9.722.841,29m** e **E 578.654,96m** ; deste segue com azimute de 212°12'03,71" por uma distância de 1,80m, até o ponto **P217**, de coordenadas **N 9.722.839,76m** e **E 578.654,00m** ; deste segue com azimute de 210°51'29,69" por uma distância de 1,81m, até o ponto **P218**, de coordenadas **N 9.722.838,22m** e **E 578.653,07m** ; deste segue com azimute de 209°37'28,26" por uma distância de 1,80m, até o ponto **P219**, de coordenadas **N 9.722.836,65m** e **E 578.652,18m** ; deste segue com azimute de 208°05'45,71" por uma distância de 1,79m, até o ponto **P220**, de coordenadas **N 9.722.835,06m** e **E 578.651,34m** ; deste segue com azimute de 206°08'39,38" por uma distância de 1,77m, até o ponto **P221**, de coordenadas **N 9.722.833,47m** e **E 578.650,55m** ; deste segue com azimute de 203°53'02,18" por uma distância de 1,75m, até o ponto **P222**, de coordenadas **N 9.722.831,87m** e **E 578.649,85m** ; deste segue com azimute de 201°56'56,34" por uma distância de 1,74m, até o ponto **P223**, de coordenadas **N 9.722.830,26m** e **E 578.649,20m** ; deste segue com azimute de 200°33'00,40" por uma distância de 1,74m, até o ponto **P224**, de coordenadas **N 9.722.828,62m** e **E 578.648,58m** ; deste segue com azimute de 199°32'14,82" por uma distância de 1,76m, até o ponto **P225**, de coordenadas **N 9.722.826,97m** e **E 578.648,00m** ; deste segue com azimute de 198°11'41,51" por uma distância de 1,77m, até o ponto **P226**, de coordenadas **N 9.722.825,29m** e **E 578.647,44m** ; deste segue com azimute de 196°19'32,96" por uma distância de 1,76m, até o ponto **P227**, de coordenadas **N 9.722.823,60m** e **E 578.646,95m** ; deste segue com azimute de 194°06'06,09" por uma distância de 1,76m, até o ponto **P228**, de coordenadas **N 9.722.821,89m** e **E 578.646,52m** ; deste segue com azimute de 192°19'12,46" por uma distância de 1,75m, até o ponto **P229**, de coordenadas **N 9.722.820,18m** e **E 578.646,15m** ; deste segue com azimute de 191°12'00,62" por uma distância de 1,76m, até o ponto **P230**, de coordenadas **N 9.722.818,46m** e **E 578.645,80m** ; deste segue com azimute de 190°35'26,55" por uma distância de 1,76m, até o ponto **P231**, de coordenadas **N 9.722.816,72m** e **E 578.645,48m** ; deste segue com azimute de 189°51'52,60" por uma distância de 1,77m, até o ponto **P232**, de coordenadas **N 9.722.814,98m** e **E 578.645,18m** ; deste segue com azimute de 188°52'16,24" por uma distância de 1,79m, até o ponto **P233**, de coordenadas **N 9.722.813,21m** e **E 578.644,90m** ; deste segue com azimute de 187°34'52,07" por uma distância de 1,80m, até o ponto **P234**, de coordenadas **N 9.722.811,43m** e **E 578.644,66m** ; deste segue com azimute de 185°50'49,70" por uma distância de 1,81m, até o ponto **P235**, de coordenadas **N 9.722.809,63m** e **E 578.644,48m** ; deste segue com azimute de 183°37'46,19" por uma distância de 1,82m, até o ponto **P236**, de coordenadas **N 9.722.807,82m** e **E 578.644,36m** ; deste segue com azimute de 181°09'56,08" por uma distância de 1,82m, até o ponto **P237**, de coordenadas **N 9.722.805,99m** e **E 578.644,33m** ; deste segue com azimute de 179°23'46,22" por uma distância de 1,82m, até o ponto **P238**, de coordenadas **N 9.722.804,17m** e **E 578.644,35m** ; deste segue com azimute de 178°32'02,79" por uma distância de 1,81m, até o ponto **P239**, de coordenadas **N 9.722.802,36m** e **E 578.644,39m** ; deste segue com azimute de 178°26'27,67" por uma distância de 1,78m, até o ponto **P240**, de coordenadas **N 9.722.800,58m** e **E 578.644,44m** ; deste segue com azimute de 178°34'09,14" por uma distância de 1,77m, até o ponto **P241**, de coordenadas **N 9.722.798,82m** e **E 578.644,49m** ; deste segue com azimute de 178°46'46,81" por uma distância de 1,76m, até o ponto **P242**, de coordenadas **N 9.722.797,06m** e **E 578.644,52m** ; deste segue com azimute de 179°08'32,02" por uma distância de 1,76m, até o ponto **P243**, de coordenadas **N 9.722.795,30m** e **E 578.644,55m** ; deste segue com azimute de 179°56'23,25" por uma distância de 1,76m, até o ponto **P244**, de coordenadas **N 9.722.793,54m** e **E 578.644,55m** ; deste segue com azimute de 181°13'57,28" por uma distância de 1,77m, até o ponto **P245**, de coordenadas **N 9.722.791,77m** e **E 578.644,51m** ; deste segue com azimute de 182°45'32,53" por uma distância de 1,79m, até o ponto **P246**, de coordenadas **N 9.722.789,98m** e **E 578.644,43m** ; deste segue com azimute de 183°33'22,01" por uma distância de 1,80m, até o ponto **P247**, de coordenadas **N 9.722.788,18m** e **E 578.644,32m** ; deste segue com azimute de 183°24'23,45" por uma distância de 1,80m, até o ponto **P248**, de coordenadas **N 9.722.786,38m** e **E**



PREFEITURA DE SÃO LUÍS

SECRETARIA MUNICIPAL DE GOVERNO

MINUTA DE ANTEPROJETO DE LEI Nº _____ DE _____ DE 2019

578.644,21m ; deste segue com azimute de $182^{\circ}36'02,49''$ por uma distância de 1,80m, até o ponto **P249**, de coordenadas **N 9.722.784,58m** e **E 578.644,13m** ; deste segue com azimute de $182^{\circ}16'33,56''$ por uma distância de 1,80m, até o ponto **P250**, de coordenadas **N 9.722.782,79m** e **E 578.644,05m** ; deste segue com azimute de $182^{\circ}43'17,83''$ por uma distância de 1,79m, até o ponto **P251**, de coordenadas **N 9.722.781,00m** e **E 578.643,97m** ; deste segue com azimute de $183^{\circ}40'36,94''$ por uma distância de 1,79m, até o ponto **P252**, de coordenadas **N 9.722.779,21m** e **E 578.643,86m** ; deste segue com azimute de $184^{\circ}04'00,77''$ por uma distância de 1,79m, até o ponto **P253**, de coordenadas **N 9.722.777,43m** e **E 578.643,73m** ; deste segue com azimute de $183^{\circ}37'16,09''$ por uma distância de 1,80m, até o ponto **P254**, de coordenadas **N 9.722.775,63m** e **E 578.643,61m** ; deste segue com azimute de $182^{\circ}33'34,68''$ por uma distância de 1,81m, até o ponto **P255**, de coordenadas **N 9.722.773,82m** e **E 578.643,53m** ; deste segue com azimute de $181^{\circ}41'57,24''$ por uma distância de 1,82m, até o ponto **P256**, de coordenadas **N 9.722.772,01m** e **E 578.643,48m** ; deste segue com azimute de $181^{\circ}13'31,03''$ por uma distância de 1,81m, até o ponto **P257**, de coordenadas **N 9.722.770,20m** e **E 578.643,44m** ; deste segue com azimute de $181^{\circ}00'37,29''$ por uma distância de 1,79m, até o ponto **P258**, de coordenadas **N 9.722.768,41m** e **E 578.643,41m** ; deste segue com azimute de $180^{\circ}33'53,05''$ por uma distância de 1,77m, até o ponto **P259**, de coordenadas **N 9.722.766,64m** e **E 578.643,39m** ; deste segue com azimute de $179^{\circ}45'39,51''$ por uma distância de 1,76m, até o ponto **P260**, de coordenadas **N 9.722.764,88m** e **E 578.643,40m** ; deste segue com azimute de $178^{\circ}46'17,92''$ por uma distância de 1,75m, até o ponto **P261**, de coordenadas **N 9.722.763,13m** e **E 578.643,44m** ; deste segue com azimute de $178^{\circ}17'33,70''$ por uma distância de 1,75m, até o ponto **P262**, de coordenadas **N 9.722.761,38m** e **E 578.643,49m** ; deste segue com azimute de $178^{\circ}30'15,62''$ por uma distância de 1,74m, até o ponto **P263**, de coordenadas **N 9.722.759,65m** e **E 578.643,53m** ; deste segue com azimute de $179^{\circ}32'51,90''$ por uma distância de 1,73m, até o ponto **P264**, de coordenadas **N 9.722.757,92m** e **E 578.643,55m** ; deste segue com azimute de $181^{\circ}58'04,46''$ por uma distância de 1,72m, até o ponto **P265**, de coordenadas **N 9.722.756,20m** e **E 578.643,49m** ; deste segue com azimute de $185^{\circ}55'29,33''$ por uma distância de 1,71m, até o ponto **P266**, de coordenadas **N 9.722.754,50m** e **E 578.643,31m** ; deste segue com azimute de $190^{\circ}58'32,58''$ por uma distância de 1,71m, até o ponto **P267**, de coordenadas **N 9.722.752,82m** e **E 578.642,99m** ; deste segue com azimute de $195^{\circ}21'14,56''$ por uma distância de 1,73m, até o ponto **P268**, de coordenadas **N 9.722.751,15m** e **E 578.642,53m** ; deste segue com azimute de $198^{\circ}37'25,34''$ por uma distância de 1,75m, até o ponto **P269**, de coordenadas **N 9.722.749,50m** e **E 578.641,97m** ; deste segue com azimute de $201^{\circ}52'00,24''$ por uma distância de 1,79m, até o ponto **P270**, de coordenadas **N 9.722.747,84m** e **E 578.641,30m** ; deste segue com azimute de $208^{\circ}37'13,03''$ por uma distância de 1,95m, até o ponto **P271**, de coordenadas **N 9.722.746,12m** e **E 578.640,37m** ; deste segue com azimute de $217^{\circ}32'22,52''$ por uma distância de 2,30m, até o ponto **P272**, de coordenadas **N 9.722.744,30m** e **E 578.638,96m** ; deste segue com azimute de $225^{\circ}06'25,83''$ por uma distância de 2,76m, até o ponto **P273**, de coordenadas **N 9.722.742,35m** e **E 578.637,01m** ; deste segue com azimute de $228^{\circ}33'56,62''$ por uma distância de 2,82m, até o ponto **P274**, de coordenadas **N 9.722.740,48m** e **E 578.634,90m** ; deste segue com azimute de $229^{\circ}02'11,27''$ por uma distância de 2,33m, até o ponto **P275**, de coordenadas **N 9.722.738,96m** e **E 578.633,14m** ; deste segue com azimute de $224^{\circ}41'04,23''$ por uma distância de 1,47m, até o ponto **P276**, de coordenadas **N 9.722.737,91m** e **E 578.632,10m** ; deste segue com azimute de $209^{\circ}47'20,84''$ por uma distância de 0,99m, até o ponto **P277**, de coordenadas **N 9.722.737,05m** e **E 578.631,61m** ; deste segue com azimute de $194^{\circ}02'18,52''$ por uma distância de 1,11m, até o ponto **P278**, de coordenadas **N 9.722.735,97m** e **E 578.631,34m** ; deste segue com azimute de $190^{\circ}45'17,36''$ por uma distância de 1,61m, até o ponto **P279**, de coordenadas **N 9.722.734,38m** e **E 578.631,04m** ; deste segue com azimute de $189^{\circ}40'04,89''$ por uma distância de 1,93m, até o ponto **P280**, de coordenadas **N 9.722.732,48m** e **E 578.630,71m** ; deste segue com azimute de $188^{\circ}08'52,70''$ por uma distância de 1,95m, até o ponto **P281**, de coordenadas **N 9.722.730,55m** e **E 578.630,44m** ; deste segue com azimute de $185^{\circ}52'02,09''$ por uma distância de 1,73m, até o ponto **P282**, de coordenadas **N 9.722.728,83m** e **E 578.630,26m** ; deste segue com azimute de $184^{\circ}11'53,85''$ por uma distância de 1,56m, até o ponto **P283**, de coordenadas **N 9.722.727,27m** e **E 578.630,15m** ; deste segue com azimute de $184^{\circ}11'50,66''$ por uma distância de 1,53m, até o ponto **P284**, de coordenadas **N 9.722.725,74m** e **E 578.630,04m** ; deste segue com azimute de $185^{\circ}42'15,23''$ por uma distância de 1,59m, até o ponto **P285**, de coordenadas **N 9.722.724,17m** e **E 578.629,88m** ; deste segue com azimute de $187^{\circ}23'32,97''$ por uma distância de 1,63m, até o ponto **P286**, de coordenadas **N 9.722.722,55m** e **E 578.629,67m** ; deste segue com azimute de $189^{\circ}04'48,05''$ por uma distância de 1,64m, até o ponto **P287**, de coordenadas **N 9.722.720,93m** e **E 578.629,41m** ; deste segue com azimute de $190^{\circ}38'49,72''$ por uma distância de 1,60m, até o ponto **P288**, de coordenadas **N 9.722.719,36m** e **E 578.629,11m** ; deste segue com azimute de $191^{\circ}08'06,98''$ por uma distância de 1,53m, até o ponto **P289**, de coordenadas **N 9.722.717,85m** e **E 578.628,82m** ; deste segue com azimute de $190^{\circ}08'36,10''$ por uma distância de 1,44m, até o ponto **P290**, de coordenadas **N 9.722.716,44m** e **E 578.628,56m** ; deste segue com azimute de $187^{\circ}54'42,27''$ por uma distância de 1,33m, até o ponto **P291**, de



PREFEITURA DE SÃO LUÍS

SECRETARIA MUNICIPAL DE GOVERNO

MINUTA DE ANTEPROJETO DE LEI Nº _____ DE _____ DE 2019

coordenadas N 9.722.715,12m e E 578.628,38m ; deste segue com azimute de 186°43'33,31" por uma distância de 1,22m, até o ponto P292, de coordenadas N 9.722.713,91m e E 578.628,24m ; deste segue com azimute de 187°38'11,77" por uma distância de 1,12m, até o ponto P293, de coordenadas N 9.722.712,80m e E 578.628,09m ; deste segue com azimute de 190°29'45,96" por uma distância de 1,06m, até o ponto P294, de coordenadas N 9.722.711,76m e E 578.627,90m ; deste segue com azimute de 192°15'39,33" por uma distância de 1,16m, até o ponto P295, de coordenadas N 9.722.710,63m e E 578.627,65m ; deste segue com azimute de 192°01'19,14" por uma distância de 1,44m, até o ponto P296, de coordenadas N 9.722.709,22m e E 578.627,35m ; deste segue com azimute de 190°59'19,44" por uma distância de 1,82m, até o ponto P297, de coordenadas N 9.722.707,43m e E 578.627,00m ; deste segue com azimute de 190°27'16,28" por uma distância de 1,96m, até o ponto P298, de coordenadas N 9.722.705,50m e E 578.626,65m ; deste segue com azimute de 190°19'56,74" por uma distância de 1,79m, até o ponto P299, de coordenadas N 9.722.703,74m e E 578.626,33m ; deste segue com azimute de 190°46'48,33" por uma distância de 1,39m, até o ponto P300, de coordenadas N 9.722.702,38m e E 578.626,07m ; deste segue com azimute de 192°37'28,81" por uma distância de 1,18m, até o ponto P301, de coordenadas N 9.722.701,23m e E 578.625,81m ; deste segue com azimute de 195°26'40,00" por uma distância de 1,25m, até o ponto P302, de coordenadas N 9.722.700,02m e E 578.625,48m ; deste segue com azimute de 197°47'37,81" por uma distância de 1,55m, até o ponto P303, de coordenadas N 9.722.698,55m e E 578.625,00m ; deste segue com azimute de 199°56'06,83" por uma distância de 1,82m, até o ponto P304, de coordenadas N 9.722.696,84m e E 578.624,38m ; deste segue com azimute de 202°17'56,44" por uma distância de 2,01m, até o ponto P305, de coordenadas N 9.722.694,99m e E 578.623,62m ; deste segue com azimute de 204°45'42,12" por uma distância de 2,10m, até o ponto P306, de coordenadas N 9.722.693,08m e E 578.622,75m ; deste segue com azimute de 206°19'26,46" por uma distância de 2,01m, até o ponto P307, de coordenadas N 9.722.691,28m e E 578.621,85m ; deste segue com azimute de 206°55'45,01" por uma distância de 1,74m, até o ponto P308, de coordenadas N 9.722.689,72m e E 578.621,06m ; deste segue com azimute de 206°30'58,63" por uma distância de 1,33m, até o ponto P309, de coordenadas N 9.722.688,53m e E 578.620,47m ; deste segue com azimute de 205°23'18,44" por uma distância de 0,99m, até o ponto P310, de coordenadas N 9.722.687,64m e E 578.620,04m ; deste segue com azimute de 203°35'26,19" por uma distância de 0,78m, até o ponto P311, de coordenadas N 9.722.686,93m e E 578.619,73m ; deste segue com azimute de 202°06'52,27" por uma distância de 0,71m, até o ponto P312, de coordenadas N 9.722.686,27m e E 578.619,47m ; deste segue com azimute de 203°56'38,27" por uma distância de 0,83m, até o ponto P313, de coordenadas N 9.722.685,51m e E 578.619,13m ; deste segue com azimute de 207°21'15,46" por uma distância de 1,18m, até o ponto P314, de coordenadas N 9.722.684,46m e E 578.618,59m ; deste segue com azimute de 209°53'38,00" por uma distância de 1,67m, até o ponto P315, de coordenadas N 9.722.683,02m e E 578.617,76m ; deste segue com azimute de 211°04'01,51" por uma distância de 2,01m, até o ponto P316, de coordenadas N 9.722.681,29m e E 578.616,72m ; deste segue com azimute de 211°36'51,13" por uma distância de 2,14m, até o ponto P317, de coordenadas N 9.722.679,47m e E 578.615,59m ; deste segue com azimute de 211°58'48,92" por uma distância de 2,09m, até o ponto P318, de coordenadas N 9.722.677,70m e E 578.614,49m ; deste segue com azimute de 212°52'46,43" por uma distância de 1,97m, até o ponto P319, de coordenadas N 9.722.676,04m e E 578.613,42m ; deste segue com azimute de 214°38'02,42" por uma distância de 1,83m, até o ponto P320, de coordenadas N 9.722.674,54m e E 578.612,38m ; deste segue com azimute de 217°03'58,43" por uma distância de 1,69m, até o ponto P321, de coordenadas N 9.722.673,19m e E 578.611,36m ; deste segue com azimute de 218°11'53,47" por uma distância de 1,65m, até o ponto P322, de coordenadas N 9.722.671,89m e E 578.610,34m ; deste segue com azimute de 217°15'53,48" por uma distância de 1,74m, até o ponto P323, de coordenadas N 9.722.670,51m e E 578.609,29m ; deste segue com azimute de 215°06'12,33" por uma distância de 1,93m, até o ponto P324, de coordenadas N 9.722.668,93m e E 578.608,18m ; deste segue com azimute de 213°30'07,31" por uma distância de 2,10m, até o ponto P325, de coordenadas N 9.722.667,18m e E 578.607,02m ; deste segue com azimute de 212°33'22,84" por uma distância de 2,20m, até o ponto P326, de coordenadas N 9.722.665,32m e E 578.605,83m ; deste segue com azimute de 212°06'43,79" por uma distância de 2,25m, até o ponto P327, de coordenadas N 9.722.663,42m e E 578.604,64m ; deste segue com azimute de 212°09'40,63" por uma distância de 2,25m, até o ponto P328, de coordenadas N 9.722.661,52m e E 578.603,44m ; deste segue com azimute de 212°43'16,77" por uma distância de 2,20m, até o ponto P329, de coordenadas N 9.722.659,67m e E 578.602,25m ; deste segue com azimute de 213°47'39,33" por uma distância de 2,13m, até o ponto P330, de coordenadas N 9.722.657,90m e E 578.601,07m ; deste segue com azimute de 215°10'27,48" por uma distância de 2,08m, até o ponto P331, de coordenadas N 9.722.656,20m e E 578.599,87m ; deste segue com azimute de 216°44'33,85" por uma distância de 2,07m, até o ponto P332, de coordenadas N 9.722.654,54m e E 578.598,63m ; deste segue com azimute de 218°13'44,17" por uma distância de 2,10m, até o ponto P333, de coordenadas N 9.722.652,89m e E 578.597,33m ; deste segue com azimute de 218°52'34,82" por uma distância de



PREFEITURA DE SÃO LUÍS

SECRETARIA MUNICIPAL DE GOVERNO

MINUTA DE ANTEPROJETO DE LEI Nº _____ DE _____ DE 2019

2,11m, até o ponto **P334**, de coordenadas **N 9.722.651,24m** e **E 578.596,01m** ; deste segue com azimute de **218°31'55,14"** por uma distância de 2,10m, até o ponto **P335**, de coordenadas **N 9.722.649,60m** e **E 578.594,70m** ; deste segue com azimute de **217°25'57,48"** por uma distância de 2,05m, até o ponto **P336**, de coordenadas **N 9.722.647,97m** e **E 578.593,45m** ; deste segue com azimute de **216°33'47,58"** por uma distância de 1,93m, até o ponto **P337**, de coordenadas **N 9.722.646,42m** e **E 578.592,30m** ; deste segue com azimute de **216°10'02,46"** por uma distância de 1,73m, até o ponto **P338**, de coordenadas **N 9.722.645,02m** e **E 578.591,28m** ; deste segue com azimute de **216°13'48,76"** por uma distância de 1,48m, até o ponto **P339**, de coordenadas **N 9.722.643,83m** e **E 578.590,40m** ; deste segue com azimute de **216°18'50,36"** por uma distância de 1,39m, até o ponto **P340**, de coordenadas **N 9.722.642,71m** e **E 578.589,58m** ; deste segue com azimute de **216°14'55,62"** por uma distância de 1,50m, até o ponto **P341**, de coordenadas **N 9.722.641,49m** e **E 578.588,69m** ; deste segue com azimute de **216°02'59,38"** por uma distância de 1,77m, até o ponto **P342**, de coordenadas **N 9.722.640,06m** e **E 578.587,65m** ; deste segue com azimute de **215°39'27,08"** por uma distância de 1,99m, até o ponto **P343**, de coordenadas **N 9.722.638,44m** e **E 578.586,49m** ; deste segue com azimute de **215°03'15,74"** por uma distância de 2,12m, até o ponto **P344**, de coordenadas **N 9.722.636,71m** e **E 578.585,27m** ; deste segue com azimute de **214°18'35,48"** por uma distância de 2,14m, até o ponto **P345**, de coordenadas **N 9.722.634,94m** e **E 578.584,06m** ; deste segue com azimute de **213°47'03,71"** por uma distância de 2,05m, até o ponto **P346**, de coordenadas **N 9.722.633,23m** e **E 578.582,92m** ; deste segue com azimute de **213°32'17,54"** por uma distância de 1,83m, até o ponto **P347**, de coordenadas **N 9.722.631,71m** e **E 578.581,91m** ; deste segue com azimute de **213°37'09,86"** por uma distância de 1,54m, até o ponto **P348**, de coordenadas **N 9.722.630,43m** e **E 578.581,06m** ; deste segue com azimute de **214°06'27,85"** por uma distância de 1,43m, até o ponto **P349**, de coordenadas **N 9.722.629,24m** e **E 578.580,26m** ; deste segue com azimute de **214°51'22,87"** por uma distância de 1,56m, até o ponto **P350**, de coordenadas **N 9.722.627,96m** e **E 578.579,37m** ; deste segue com azimute de **215°33'20,16"** por uma distância de 1,86m, até o ponto **P351**, de coordenadas **N 9.722.626,45m** e **E 578.578,29m** ; deste segue com azimute de **216°11'57,89"** por uma distância de 2,09m, até o ponto **P352**, de coordenadas **N 9.722.624,77m** e **E 578.577,05m** ; deste segue com azimute de **216°55'24,70"** por uma distância de 2,18m, até o ponto **P353**, de coordenadas **N 9.722.623,03m** e **E 578.575,75m** ; deste segue com azimute de **217°29'02,37"** por uma distância de 2,16m, até o ponto **P354**, de coordenadas **N 9.722.621,32m** e **E 578.574,43m** ; deste segue com azimute de **216°27'22,05"** por uma distância de 2,14m, até o ponto **P355**, de coordenadas **N 9.722.619,60m** e **E 578.573,16m** ; deste segue com azimute de **213°28'54,37"** por uma distância de 2,15m, até o ponto **P356**, de coordenadas **N 9.722.617,80m** e **E 578.571,97m** ; deste segue com azimute de **209°23'19,23"** por uma distância de 2,19m, até o ponto **P357**, de coordenadas **N 9.722.615,89m** e **E 578.570,90m** ; deste segue com azimute de **206°47'41,56"** por uma distância de 2,18m, até o ponto **P358**, de coordenadas **N 9.722.613,94m** e **E 578.569,91m** ; deste segue com azimute de **206°10'13,29"** por uma distância de 2,10m, até o ponto **P359**, de coordenadas **N 9.722.612,06m** e **E 578.568,99m** ; deste segue com azimute de **206°56'30,49"** por uma distância de 1,96m, até o ponto **P360**, de coordenadas **N 9.722.610,30m** e **E 578.568,10m** ; deste segue com azimute de **206°14'26,33"** por uma distância de 1,88m, até o ponto **P361**, de coordenadas **N 9.722.608,62m** e **E 578.567,27m** ; deste segue com azimute de **203°10'26,25"** por uma distância de 1,87m, até o ponto **P362**, de coordenadas **N 9.722.606,90m** e **E 578.566,53m** ; deste segue com azimute de **198°44'49,18"** por uma distância de 1,94m, até o ponto **P363**, de coordenadas **N 9.722.605,06m** e **E 578.565,91m** ; deste segue com azimute de **196°01'18,35"** por uma distância de 2,09m, até o ponto **P364**, de coordenadas **N 9.722.603,06m** e **E 578.565,33m** ; deste segue com azimute de **195°27'25,00"** por uma distância de 2,29m, até o ponto **P365**, de coordenadas **N 9.722.600,86m** e **E 578.564,72m** ; deste segue com azimute de **196°04'56,89"** por uma distância de 2,51m, até o ponto **P366**, de coordenadas **N 9.722.598,45m** e **E 578.564,03m** ; deste segue com azimute de **195°44'26,77"** por uma distância de 2,61m, até o ponto **P367**, de coordenadas **N 9.722.595,94m** e **E 578.563,32m** ; deste segue com azimute de **193°59'17,02"** por uma distância de 2,56m, até o ponto **P368**, de coordenadas **N 9.722.593,45m** e **E 578.562,70m** ; deste segue com azimute de **191°18'34,73"** por uma distância de 2,43m, até o ponto **P369**, de coordenadas **N 9.722.591,06m** e **E 578.562,22m** ; deste segue com azimute de **191°04'00,45"** por uma distância de 2,43m, até o ponto **P370**, de coordenadas **N 9.722.588,68m** e **E 578.561,76m** ; deste segue com azimute de **194°03'11,61"** por uma distância de 2,63m, até o ponto **P371**, de coordenadas **N 9.722.586,13m** e **E 578.561,12m** ; deste segue com azimute de **198°15'57,87"** por uma distância de 2,97m, até o ponto **P372**, de coordenadas **N 9.722.583,30m** e **E 578.560,19m** ; deste segue com azimute de **200°09'47,16"** por uma distância de 3,26m, até o ponto **P373**, de coordenadas **N 9.722.580,25m** e **E 578.559,07m** ; deste segue com azimute de **199°45'36,18"** por uma distância de 3,40m, até o ponto **P374**, de coordenadas **N 9.722.577,05m** e **E 578.557,91m** ; deste segue com azimute de **197°52'34,91"** por uma distância de 3,44m, até o ponto **P375**, de coordenadas **N 9.722.573,77m** e **E 578.556,86m** ; deste segue com azimute de **196°42'06,44"** por uma distância de 3,46m, até o ponto **P376**, de coordenadas **N 9.722.570,45m** e **E 578.555,86m** ; deste segue com azimute de



PREFEITURA DE SÃO LUÍS

SECRETARIA MUNICIPAL DE GOVERNO

MINUTA DE ANTEPROJETO DE LEI Nº _____ DE _____ DE 2019

196°46'02,46" por uma distância de 3,47m, até o ponto **P377**, de coordenadas **N 9.722.567,13m** e **E 578.554,86m** ; deste segue com azimute de 197°44'57,55" por uma distância de 3,48m, até o ponto **P378**, de coordenadas **N 9.722.563,82m** e **E 578.553,80m** ; deste segue com azimute de 198°23'58,55" por uma distância de 3,48m, até o ponto **P379**, de coordenadas **N 9.722.560,51m** e **E 578.552,70m** ; deste segue com azimute de 198°24'33,17" por uma distância de 3,48m, até o ponto **P380**, de coordenadas **N 9.722.557,22m** e **E 578.551,60m** ; deste segue com azimute de 197°51'39,87" por uma distância de 3,47m, até o ponto **P381**, de coordenadas **N 9.722.553,91m** e **E 578.550,54m** ; deste segue com azimute de 197°05'18,11" por uma distância de 3,46m, até o ponto **P382**, de coordenadas **N 9.722.550,61m** e **E 578.549,52m** ; deste segue com azimute de 196°10'16,04" por uma distância de 3,44m, até o ponto **P383**, de coordenadas **N 9.722.547,30m** e **E 578.548,57m** ; deste segue com azimute de 194°54'17,18" por uma distância de 3,42m, até o ponto **P384**, de coordenadas **N 9.722.544,00m** e **E 578.547,69m** ; deste segue com azimute de 192°28'02,84" por uma distância de 3,39m, até o ponto **P385**, de coordenadas **N 9.722.540,69m** e **E 578.546,96m** ; deste segue com azimute de 188°36'15,52" por uma distância de 3,36m, até o ponto **P386**, de coordenadas **N 9.722.537,37m** e **E 578.546,45m** ; deste segue com azimute de 183°41'33,04" por uma distância de 3,34m, até o ponto **P387**, de coordenadas **N 9.722.534,04m** e **E 578.546,24m** ; deste segue com azimute de 179°25'22,67" por uma distância de 3,34m, até o ponto **P388**, de coordenadas **N 9.722.530,70m** e **E 578.546,27m** ; deste segue com azimute de 176°14'53,96" por uma distância de 3,36m, até o ponto **P389**, de coordenadas **N 9.722.527,35m** e **E 578.546,49m** ; deste segue com azimute de 174°07'30,44" por uma distância de 3,37m, até o ponto **P390**, de coordenadas **N 9.722.524,00m** e **E 578.546,84m** ; deste segue com azimute de 172°52'58,88" por uma distância de 3,38m, até o ponto **P391**, de coordenadas **N 9.722.520,64m** e **E 578.547,26m** ; deste segue com azimute de 172°28'08,02" por uma distância de 3,39m, até o ponto **P392**, de coordenadas **N 9.722.517,28m** e **E 578.547,70m** ; deste segue com azimute de 171°50'49,01" por uma distância de 3,38m, até o ponto **P393**, de coordenadas **N 9.722.513,94m** e **E 578.548,18m** ; deste segue com azimute de 166°50'11,34" por uma distância de 3,35m, até o ponto **P394**, de coordenadas **N 9.722.510,68m** e **E 578.548,94m** ; deste segue com azimute de 156°21'51,78" por uma distância de 3,38m, até o ponto **P395**, de coordenadas **N 9.722.507,59m** e **E 578.550,29m** ; deste segue com azimute de 143°47'24,73" por uma distância de 3,53m, até o ponto **P396**, de coordenadas **N 9.722.504,74m** e **E 578.552,38m** ; deste segue com azimute de 138°04'13,87" por uma distância de 3,44m, até o ponto **P397**, de coordenadas **N 9.722.502,18m** e **E 578.554,68m** ; deste segue com azimute de 140°42'25,96" por uma distância de 2,87m, até o ponto **P398**, de coordenadas **N 9.722.499,96m** e **E 578.556,49m** ; deste segue com azimute de 156°18'37,46" por uma distância de 2,04m, até o ponto **P399**, de coordenadas **N 9.722.498,09m** e **E 578.557,31m** ; deste segue com azimute de 179°59'05,01" por uma distância de 1,62m, até o ponto **P400**, de coordenadas **N 9.722.496,47m** e **E 578.557,31m** ; deste segue com azimute de 197°15'32,08" por uma distância de 1,58m, até o ponto **P401**, de coordenadas **N 9.722.494,97m** e **E 578.556,84m** ; deste segue com azimute de 203°11'16,08" por uma distância de 1,61m, até o ponto **P402**, de coordenadas **N 9.722.493,48m** e **E 578.556,21m** ; deste segue com azimute de 206°52'36,81" por uma distância de 1,54m, até o ponto **P403**, de coordenadas **N 9.722.492,11m** e **E 578.555,51m** ; deste segue com azimute de 211°40'01,98" por uma distância de 1,33m, até o ponto **P404**, de coordenadas **N 9.722.490,98m** e **E 578.554,81m** ; deste segue com azimute de 218°28'15,68" por uma distância de 1,06m, até o ponto **P405**, de coordenadas **N 9.722.490,15m** e **E 578.554,15m** ; deste segue com azimute de 221°01'03,41" por uma distância de 1,00m, até o ponto **P406**, de coordenadas **N 9.722.489,39m** e **E 578.553,50m** ; deste segue com azimute de 215°52'37,44" por uma distância de 1,20m, até o ponto **P407**, de coordenadas **N 9.722.488,42m** e **E 578.552,79m** ; deste segue com azimute de 209°41'58,56" por uma distância de 1,60m, até o ponto **P408**, de coordenadas **N 9.722.487,03m** e **E 578.552,00m** ; deste segue com azimute de 208°51'41,09" por uma distância de 1,90m, até o ponto **P409**, de coordenadas **N 9.722.485,37m** e **E 578.551,09m** ; deste segue com azimute de 212°09'29,45" por uma distância de 2,01m, até o ponto **P410**, de coordenadas **N 9.722.483,67m** e **E 578.550,02m** ; deste segue com azimute de 217°52'06,57" por uma distância de 2,01m, até o ponto **P411**, de coordenadas **N 9.722.482,09m** e **E 578.548,79m** ; deste segue com azimute de 219°00'55,93" por uma distância de 2,13m, até o ponto **P412**, de coordenadas **N 9.722.480,44m** e **E 578.547,45m** ; deste segue com azimute de 214°37'52,49" por uma distância de 2,42m, até o ponto **P413**, de coordenadas **N 9.722.478,45m** e **E 578.546,07m** ; deste segue com azimute de 207°30'20,30" por uma distância de 2,84m, até o ponto **P414**, de coordenadas **N 9.722.475,93m** e **E 578.544,76m** ; deste segue com azimute de 199°41'45,46" por uma distância de 3,12m, até o ponto **P415**, de coordenadas **N 9.722.472,99m** e **E 578.543,71m** ; deste segue com azimute de 190°11'16,54" por uma distância de 3,22m, até o ponto **P416**, de coordenadas **N 9.722.469,82m** e **E 578.543,14m** ; deste segue com azimute de 179°34'08,38" por uma distância de 3,24m, até o ponto **P417**, de coordenadas **N 9.722.466,58m** e **E 578.543,17m** ; deste segue com azimute de 174°46'41,11" por uma distância de 3,23m, até o ponto **P418**, de coordenadas **N 9.722.463,37m** e **E 578.543,46m** ; deste segue com azimute de 177°37'38,40" por uma distância de 3,12m, até o ponto **P419**, de coordenadas **N 9.722.460,25m** e **E 578.543,59m**



PREFEITURA DE SÃO LUÍS

SECRETARIA MUNICIPAL DE GOVERNO

MINUTA DE ANTEPROJETO DE LEI Nº _____ DE _____ DE 2019

; deste segue com azimute de 186°47'00,24" por uma distância de 2,96m, até o ponto **P420**, de coordenadas N **9.722.457,31m** e E **578.543,24m** ; deste segue com azimute de 194°30'27,54" por uma distância de 2,64m, até o ponto **P421**, de coordenadas N **9.722.454,75m** e E **578.542,58m** ; deste segue com azimute de 199°18'07,37" por uma distância de 2,09m, até o ponto **P422**, de coordenadas N **9.722.452,78m** e E **578.541,89m** ; deste segue com azimute de 202°41'04,22" por uma distância de 1,39m, até o ponto **P423**, de coordenadas N **9.722.451,50m** e E **578.541,35m** ; deste segue com azimute de 212°45'55,45" por uma distância de 1,14m, até o ponto **P424**, de coordenadas N **9.722.450,55m** e E **578.540,74m** ; deste segue com azimute de 222°59'23,87" por uma distância de 1,51m, até o ponto **P425**, de coordenadas N **9.722.449,44m** e E **578.539,71m** ; deste segue com azimute de 224°59'30,09" por uma distância de 2,32m, até o ponto **P426**, de coordenadas N **9.722.447,80m** e E **578.538,07m** ; deste segue com azimute de 220°25'45,65" por uma distância de 2,86m, até o ponto **P427**, de coordenadas N **9.722.445,62m** e E **578.536,21m** ; deste segue com azimute de 210°15'24,51" por uma distância de 3,03m, até o ponto **P428**, de coordenadas N **9.722.443,01m** e E **578.534,68m** ; deste segue com azimute de 195°21'52,30" por uma distância de 3,08m, até o ponto **P429**, de coordenadas N **9.722.440,04m** e E **578.533,87m** ; deste segue com azimute de 185°49'26,40" por uma distância de 3,22m, até o ponto **P430**, de coordenadas N **9.722.436,84m** e E **578.533,54m** ; deste segue com azimute de 183°42'19,98" por uma distância de 3,33m, até o ponto **P431**, de coordenadas N **9.722.433,52m** e E **578.533,33m** ; deste segue com azimute de 186°40'29,68" por uma distância de 3,37m, até o ponto **P432**, de coordenadas N **9.722.430,17m** e E **578.532,94m** ; deste segue com azimute de 188°27'31,88" por uma distância de 3,39m, até o ponto **P433**, de coordenadas N **9.722.426,82m** e E **578.532,44m** ; deste segue com azimute de 187°34'06,99" por uma distância de 3,38m, até o ponto **P434**, de coordenadas N **9.722.423,47m** e E **578.531,99m** ; deste segue com azimute de 184°21'58,84" por uma distância de 3,37m, até o ponto **P435**, de coordenadas N **9.722.420,11m** e E **578.531,74m** ; deste segue com azimute de 180°18'28,61" por uma distância de 3,35m, até o ponto **P436**, de coordenadas N **9.722.416,76m** e E **578.531,72m** ; deste segue com azimute de 175°44'47,63" por uma distância de 3,34m, até o ponto **P437**, de coordenadas N **9.722.413,42m** e E **578.531,97m** ; deste segue com azimute de 171°19'13,03" por uma distância de 3,34m, até o ponto **P438**, de coordenadas N **9.722.410,12m** e E **578.532,47m** ; deste segue com azimute de 169°35'17,80" por uma distância de 3,34m, até o ponto **P439**, de coordenadas N **9.722.406,83m** e E **578.533,08m** ; deste segue com azimute de 171°10'51,91" por uma distância de 3,33m, até o ponto **P440**, de coordenadas N **9.722.403,54m** e E **578.533,59m** ; deste segue com azimute de 175°41'14,35" por uma distância de 3,32m, até o ponto **P441**, de coordenadas N **9.722.400,22m** e E **578.533,84m** ; deste segue com azimute de 181°21'54,17" por uma distância de 3,31m, até o ponto **P442**, de coordenadas N **9.722.396,92m** e E **578.533,76m** ; deste segue com azimute de 187°48'13,27" por uma distância de 3,31m, até o ponto **P443**, de coordenadas N **9.722.393,64m** e E **578.533,31m** ; deste segue com azimute de 194°56'20,76" por uma distância de 3,32m, até o ponto **P444**, de coordenadas N **9.722.390,43m** e E **578.532,45m** ; deste segue com azimute de 202°42'04,05" por uma distância de 3,31m, até o ponto **P445**, de coordenadas N **9.722.387,38m** e E **578.531,17m** ; deste segue com azimute de 211°21'26,08" por uma distância de 3,28m, até o ponto **P446**, de coordenadas N **9.722.384,57m** e E **578.529,46m** ; deste segue com azimute de 220°23'42,36" por uma distância de 3,28m, até o ponto **P447**, de coordenadas N **9.722.382,07m** e E **578.527,34m** ; deste segue com azimute de 226°41'55,41" por uma distância de 3,34m, até o ponto **P448**, de coordenadas N **9.722.379,78m** e E **578.524,91m** ; deste segue com azimute de 229°29'51,47" por uma distância de 3,40m, até o ponto **P449**, de coordenadas N **9.722.377,57m** e E **578.522,32m** ; deste segue com azimute de 229°28'25,76" por uma distância de 3,46m, até o ponto **P450**, de coordenadas N **9.722.375,33m** e E **578.519,69m** ; deste segue com azimute de 228°38'57,33" por uma distância de 3,48m, até o ponto **P451**, de coordenadas N **9.722.373,03m** e E **578.517,08m** ; deste segue com azimute de 227°29'38,61" por uma distância de 3,47m, até o ponto **P452**, de coordenadas N **9.722.370,68m** e E **578.514,52m** ; deste segue com azimute de 226°11'31,11" por uma distância de 3,44m, até o ponto **P453**, de coordenadas N **9.722.368,30m** e E **578.512,04m** ; deste segue com azimute de 225°36'07,47" por uma distância de 3,42m, até o ponto **P454**, de coordenadas N **9.722.365,91m** e E **578.509,59m** ; deste segue com azimute de 225°57'40,92" por uma distância de 3,42m, até o ponto **P455**, de coordenadas N **9.722.363,53m** e E **578.507,13m** ; deste segue com azimute de 227°16'19,40" por uma distância de 3,44m, até o ponto **P456**, de coordenadas N **9.722.361,19m** e E **578.504,61m** ; deste segue com azimute de 229°34'01,10" por uma distância de 3,43m, até o ponto **P457**, de coordenadas N **9.722.358,97m** e E **578.502,00m** ; deste segue com azimute de 232°54'18,15" por uma distância de 3,41m, até o ponto **P458**, de coordenadas N **9.722.356,91m** e E **578.499,28m** ; deste segue com azimute de 237°11'09,36" por uma distância de 3,38m, até o ponto **P459**, de coordenadas N **9.722.355,08m** e E **578.496,44m** ; deste segue com azimute de 241°45'00,76" por uma distância de 3,36m, até o ponto **P460**, de coordenadas N **9.722.353,49m** e E **578.493,48m** ; deste segue com azimute de 246°23'39,06" por uma distância de 3,36m, até o ponto **P461**, de coordenadas N **9.722.352,15m** e E **578.490,40m** ; deste segue com azimute de 250°54'54,40" por uma distância de 3,38m, até o ponto **P462**, de coordenadas N



PREFEITURA DE SÃO LUÍS

SECRETARIA MUNICIPAL DE GOVERNO

MINUTA DE ANTEPROJETO DE LEI Nº _____ DE _____ DE 2019

9.722.351,04m e E 578.487,21m ; deste segue com azimute de 254°39'28,89" por uma distância de 3,39m, até o ponto P463, de coordenadas N 9.722.350,15m e E 578.483,94m ; deste segue com azimute de 257°30'23,10" por uma distância de 3,40m, até o ponto P464, de coordenadas N 9.722.349,41m e E 578.480,62m ; deste segue com azimute de 259°32'07,80" por uma distância de 3,39m, até o ponto P465, de coordenadas N 9.722.348,79m e E 578.477,29m ; deste segue com azimute de 260°52'02,02" por uma distância de 3,39m, até o ponto P466, de coordenadas N 9.722.348,26m e E 578.473,94m ; deste segue com azimute de 261°31'05,41" por uma distância de 3,40m, até o ponto P467, de coordenadas N 9.722.347,76m e E 578.470,58m ; deste segue com azimute de 261°29'09,85" por uma distância de 3,36m, até o ponto P468, de coordenadas N 9.722.347,26m e E 578.467,25m ; deste segue com azimute de 260°41'10,01" por uma distância de 3,07m, até o ponto P469, de coordenadas N 9.722.346,76m e E 578.464,22m ; deste segue com azimute de 258°32'33,86" por uma distância de 2,47m, até o ponto P470, de coordenadas N 9.722.346,27m e E 578.461,80m ; deste segue com azimute de 253°24'40,33" por uma distância de 1,67m, até o ponto P471, de coordenadas N 9.722.345,79m e E 578.460,20m ; deste segue com azimute de 245°32'44,49" por uma distância de 1,09m, até o ponto P472, de coordenadas N 9.722.345,34m e E 578.459,21m ; deste segue com azimute de 239°21'09,22" por uma distância de 0,80m, até o ponto P473, de coordenadas N 9.722.344,93m e E 578.458,52m ; deste segue com azimute de 241°53'36,67" por uma distância de 0,76m, até o ponto P474, de coordenadas N 9.722.344,57m e E 578.457,85m ; deste segue com azimute de 248°16'02,17" por uma distância de 0,89m, até o ponto P475, de coordenadas N 9.722.344,25m e E 578.457,02m ; deste segue com azimute de 253°47'22,64" por uma distância de 1,16m, até o ponto P476, de coordenadas N 9.722.343,92m e E 578.455,91m ; deste segue com azimute de 257°02'09,37" por uma distância de 1,52m, até o ponto P477, de coordenadas N 9.722.343,58m e E 578.454,42m ; deste segue com azimute de 258°00'13,45" por uma distância de 1,67m, até o ponto P478, de coordenadas N 9.722.343,23m e E 578.452,79m ; deste segue com azimute de 257°24'40,09" por uma distância de 1,53m, até o ponto P479, de coordenadas N 9.722.342,90m e E 578.451,30m ; deste segue com azimute de 254°37'56,36" por uma distância de 1,21m, até o ponto P480, de coordenadas N 9.722.342,58m e E 578.450,14m ; deste segue com azimute de 250°08'10,99" por uma distância de 1,16m, até o ponto P481, de coordenadas N 9.722.342,19m e E 578.449,05m ; deste segue com azimute de 247°14'55,03" por uma distância de 1,47m, até o ponto P482, de coordenadas N 9.722.341,62m e E 578.447,69m ; deste segue com azimute de 246°38'58,99" por uma distância de 2,02m, até o ponto P483, de coordenadas N 9.722.340,82m e E 578.445,84m ; deste segue com azimute de 246°55'22,42" por uma distância de 2,24m, até o ponto P484, de coordenadas N 9.722.339,94m e E 578.443,78m ; deste segue com azimute de 247°55'00,42" por uma distância de 1,99m, até o ponto P485, de coordenadas N 9.722.339,19m e E 578.441,93m ; deste segue com azimute de 249°29'19,65" por uma distância de 1,44m, até o ponto P486, de coordenadas N 9.722.338,69m e E 578.440,59m ; deste segue com azimute de 245°27'22,42" por uma distância de 1,17m, até o ponto P487, de coordenadas N 9.722.338,20m e E 578.439,52m ; deste segue com azimute de 235°23'54,28" por uma distância de 1,39m, até o ponto P488, de coordenadas N 9.722.337,41m e E 578.438,37m ; deste segue com azimute de 227°35'39,47" por uma distância de 2,00m, até o ponto P489, de coordenadas N 9.722.336,06m e E 578.436,90m ; deste segue com azimute de 220°51'41,66" por uma distância de 2,52m, até o ponto P490, de coordenadas N 9.722.334,16m e E 578.435,25m ; deste segue com azimute de 213°00'51,46" por uma distância de 2,85m, até o ponto P491, de coordenadas N 9.722.331,77m e E 578.433,70m ; deste segue com azimute de 205°12'13,75" por uma distância de 3,11m, até o ponto P492, de coordenadas N 9.722.328,96m e E 578.432,38m ; deste segue com azimute de 204°42'20,33" por uma distância de 3,50m, até o ponto P493, de coordenadas N 9.722.325,78m e E 578.430,91m ; deste segue com azimute de 210°59'19,58" por uma distância de 4,06m, até o ponto P494, de coordenadas N 9.722.322,30m e E 578.428,82m ; deste segue com azimute de 219°55'15,53" por uma distância de 4,76m, até o ponto P495, de coordenadas N 9.722.318,65m e E 578.425,77m ; deste segue com azimute de 227°49'50,49" por uma distância de 5,01m, até o ponto P496, de coordenadas N 9.722.315,29m e E 578.422,05m ; deste segue com azimute de 236°57'01,48" por uma distância de 4,67m, até o ponto P497, de coordenadas N 9.722.312,74m e E 578.418,14m ; deste segue com azimute de 250°06'07,87" por uma distância de 3,98m, até o ponto P498, de coordenadas N 9.722.311,38m e E 578.414,40m ; deste segue com azimute de 263°14'55,42" por uma distância de 3,58m, até o ponto P499, de coordenadas N 9.722.310,96m e E 578.410,85m ; deste segue com azimute de 271°36'07,44" por uma distância de 3,43m, até o ponto P500, de coordenadas N 9.722.311,06m e E 578.407,42m ; deste segue com azimute de 274°39'08,88" por uma distância de 2,06m, até o ponto P501, de coordenadas N 9.722.311,23m e E 578.405,36m ; deste segue com azimute de 271°36'07,44" por uma distância de 2,40m, até o ponto P502, de coordenadas N 9.722.311,29m e E 578.402,96m ; deste segue com azimute de 274°39'08,88" por uma distância de 3,38m, até o ponto P503, de coordenadas N 9.722.311,57m e E 578.399,59m ; deste segue com azimute de 277°25'54,38" por uma distância de 3,35m, até o ponto P504, de coordenadas N 9.722.312,00m e E 578.396,27m ; deste segue com azimute de 281°16'40,66" por uma distância de 3,34m, até o



PREFEITURA DE SÃO LUÍS

SECRETARIA MUNICIPAL DE GOVERNO

MINUTA DE ANTEPROJETO DE LEI Nº _____ DE _____ DE 2019

ponto **P505**, de coordenadas **N 9.722.312,66m** e **E 578.392,99m** ; deste segue com azimute de **286°11'22,20"** por uma distância de **3,35m**, até o ponto **P506**, de coordenadas **N 9.722.313,59m** e **E 578.389,78m** ; deste segue com azimute de **292°24'00,63"** por uma distância de **3,33m**, até o ponto **P507**, de coordenadas **N 9.722.314,86m** e **E 578.386,70m** ; deste segue com azimute de **300°08'20,30"** por uma distância de **3,31m**, até o ponto **P508**, de coordenadas **N 9.722.316,52m** e **E 578.383,83m** ; deste segue com azimute de **308°59'01,31"** por uma distância de **3,32m**, até o ponto **P509**, de coordenadas **N 9.722.318,61m** e **E 578.381,25m** ; deste segue com azimute de **316°53'44,47"** por uma distância de **3,36m**, até o ponto **P510**, de coordenadas **N 9.722.321,06m** e **E 578.378,96m** ; deste segue com azimute de **323°27'53,79"** por uma distância de **3,39m**, até o ponto **P511**, de coordenadas **N 9.722.323,79m** e **E 578.376,94m** ; deste segue com azimute de **329°06'19,53"** por uma distância de **3,41m**, até o ponto **P512**, de coordenadas **N 9.722.326,72m** e **E 578.375,19m** ; deste segue com azimute de **334°50'36,38"** por uma distância de **3,41m**, até o ponto **P513**, de coordenadas **N 9.722.329,81m** e **E 578.373,73m** ; deste segue com azimute de **340°59'27,67"** por uma distância de **3,41m**, até o ponto **P514**, de coordenadas **N 9.722.333,03m** e **E 578.372,62m** ; deste segue com azimute de **346°48'55,35"** por uma distância de **3,41m**, até o ponto **P515**, de coordenadas **N 9.722.336,35m** e **E 578.371,85m** ; deste segue com azimute de **349°12'35,49"** por uma distância de **3,34m**, até o ponto **P516**, de coordenadas **N 9.722.339,63m** e **E 578.371,22m** ; deste segue com azimute de **347°15'34,48"** por uma distância de **3,18m**, até o ponto **P517**, de coordenadas **N 9.722.342,73m** e **E 578.370,52m** ; deste segue com azimute de **341°11'34,38"** por uma distância de **2,94m**, até o ponto **P518**, de coordenadas **N 9.722.345,51m** e **E 578.369,57m** ; deste segue com azimute de **334°05'17,20"** por uma distância de **2,58m**, até o ponto **P519**, de coordenadas **N 9.722.347,83m** e **E 578.368,44m** ; deste segue com azimute de **325°34'54,53"** por uma distância de **2,11m**, até o ponto **P520**, de coordenadas **N 9.722.349,57m** e **E 578.367,25m** ; deste segue com azimute de **313°23'55,46"** por uma distância de **1,58m**, até o ponto **P521**, de coordenadas **N 9.722.350,65m** e **E 578.366,11m** ; deste segue com azimute de **300°09'03,44"** por uma distância de **1,22m**, até o ponto **P522**, de coordenadas **N 9.722.351,27m** e **E 578.365,06m** ; deste segue com azimute de **292°29'38,00"** por uma distância de **1,00m**, até o ponto **P523**, de coordenadas **N 9.722.351,65m** e **E 578.364,13m** ; deste segue com azimute de **296°21'52,96"** por uma distância de **0,86m**, até o ponto **P524**, de coordenadas **N 9.722.352,03m** e **E 578.363,36m** ; deste segue com azimute de **310°11'22,62"** por uma distância de **0,86m**, até o ponto **P525**, de coordenadas **N 9.722.352,59m** e **E 578.362,70m** ; deste segue com azimute de **326°03'50,16"** por uma distância de **1,07m**, até o ponto **P526**, de coordenadas **N 9.722.353,48m** e **E 578.362,10m** ; deste segue com azimute de **335°53'28,61"** por uma distância de **1,43m**, até o ponto **P527**, de coordenadas **N 9.722.354,78m** e **E 578.361,52m** ; deste segue com azimute de **338°36'48,62"** por uma distância de **1,63m**, até o ponto **P528**, de coordenadas **N 9.722.356,30m** e **E 578.360,93m** ; deste segue com azimute de **336°47'14,34"** por uma distância de **1,57m**, até o ponto **P529**, de coordenadas **N 9.722.357,74m** e **E 578.360,31m** ; deste segue com azimute de **330°26'13,76"** por uma distância de **1,31m**, até o ponto **P530**, de coordenadas **N 9.722.358,88m** e **E 578.359,66m** ; deste segue com azimute de **323°32'35,02"** por uma distância de **1,09m**, até o ponto **P531**, de coordenadas **N 9.722.359,75m** e **E 578.359,02m** ; deste segue com azimute de **319°23'51,90"** por uma distância de **0,94m**, até o ponto **P532**, de coordenadas **N 9.722.360,47m** e **E 578.358,41m** ; deste segue com azimute de **319°29'14,33"** por uma distância de **0,86m**, até o ponto **P533**, de coordenadas **N 9.722.361,12m** e **E 578.357,85m** ; deste segue com azimute de **321°12'32,74"** por uma distância de **0,91m**, até o ponto **P534**, de coordenadas **N 9.722.361,83m** e **E 578.357,28m** ; deste segue com azimute de **322°55'25,30"** por uma distância de **1,13m**, até o ponto **P535**, de coordenadas **N 9.722.362,73m** e **E 578.356,60m** ; deste segue com azimute de **323°54'45,03"** por uma distância de **1,42m**, até o ponto **P536**, de coordenadas **N 9.722.363,88m** e **E 578.355,76m** ; deste segue com azimute de **323°44'22,05"** por uma distância de **1,53m**, até o ponto **P537**, de coordenadas **N 9.722.365,11m** e **E 578.354,85m** ; deste segue com azimute de **322°19'34,97"** por uma distância de **1,38m**, até o ponto **P538**, de coordenadas **N 9.722.366,21m** e **E 578.354,01m** ; deste segue com azimute de **318°58'08,91"** por uma distância de **1,04m**, até o ponto **P539**, de coordenadas **N 9.722.366,99m** e **E 578.353,32m** ; deste segue com azimute de **315°24'07,00"** por uma distância de **0,79m**, até o ponto **P540**, de coordenadas **N 9.722.367,55m** e **E 578.352,77m** ; deste segue com azimute de **314°44'39,95"** por uma distância de **0,67m**, até o ponto **P541**, de coordenadas **N 9.722.368,03m** e **E 578.352,29m** ; deste segue com azimute de **318°02'58,79"** por uma distância de **0,69m**, até o ponto **P542**, de coordenadas **N 9.722.368,54m** e **E 578.351,84m** ; deste segue com azimute de **320°50'15,30"** por uma distância de **0,82m**, até o ponto **P543**, de coordenadas **N 9.722.369,18m** e **E 578.351,32m** ; deste segue com azimute de **321°53'30,14"** por uma distância de **1,07m**, até o ponto **P544**, de coordenadas **N 9.722.370,01m** e **E 578.350,66m** ; deste segue com azimute de **321°48'37,16"** por uma distância de **1,37m**, até o ponto **P545**, de coordenadas **N 9.722.371,09m** e **E 578.349,81m** ; deste segue com azimute de **320°54'50,72"** por uma distância de **1,51m**, até o ponto **P546**, de coordenadas **N 9.722.372,26m** e **E 578.348,86m** ; deste segue com azimute de **319°01'18,25"** por uma distância de **1,45m**, até o ponto **P547**, de coordenadas **N 9.722.373,36m** e **E 578.347,91m** ; deste segue com azimute de **315°47'38,56"** por



PREFEITURA DE SÃO LUÍS

SECRETARIA MUNICIPAL DE GOVERNO

MINUTA DE ANTEPROJETO DE LEI Nº _____ DE _____ DE 2019

uma distância de 1,26m, até o ponto **P548**, de coordenadas **N 9.722.374,26m** e **E 578.347,03m** ; deste segue com azimute de **313°31'45,34"** por uma distância de 1,17m, até o ponto **P549**, de coordenadas **N 9.722.375,06m** e **E 578.346,19m** ; deste segue com azimute de **313°55'57,50"** por uma distância de 1,25m, até o ponto **P550**, de coordenadas **N 9.722.375,93m** e **E 578.345,29m** ; deste segue com azimute de **316°11'50,14"** por uma distância de 1,45m, até o ponto **P551**, de coordenadas **N 9.722.376,97m** e **E 578.344,29m** ; deste segue com azimute de **318°35'02,05"** por uma distância de 1,61m, até o ponto **P552**, de coordenadas **N 9.722.378,18m** e **E 578.343,22m** ; deste segue com azimute de **321°08'05,74"** por uma distância de 1,69m, até o ponto **P553**, de coordenadas **N 9.722.379,49m** e **E 578.342,16m** ; deste segue com azimute de **323°43'57,54"** por uma distância de 1,68m, até o ponto **P554**, de coordenadas **N 9.722.380,84m** e **E 578.341,17m** ; deste segue com azimute de **324°48'57,21"** por uma distância de 1,56m, até o ponto **P555**, de coordenadas **N 9.722.382,12m** e **E 578.340,27m** ; deste segue com azimute de **323°39'21,50"** por uma distância de 1,33m, até o ponto **P556**, de coordenadas **N 9.722.383,19m** e **E 578.339,49m** ; deste segue com azimute de **319°22'17,02"** por uma distância de 1,05m, até o ponto **P557**, de coordenadas **N 9.722.383,99m** e **E 578.338,80m** ; deste segue com azimute de **315°27'14,48"** por uma distância de 1,04m, até o ponto **P558**, de coordenadas **N 9.722.384,73m** e **E 578.338,07m** ; deste segue com azimute de **315°21'49,99"** por uma distância de 1,36m, até o ponto **P559**, de coordenadas **N 9.722.385,70m** e **E 578.337,11m** ; deste segue com azimute de **315°56'24,11"** por uma distância de 1,90m, até o ponto **P560**, de coordenadas **N 9.722.387,07m** e **E 578.335,79m** ; deste segue com azimute de **311°43'08,62"** por uma distância de 2,19m, até o ponto **P561**, de coordenadas **N 9.722.388,53m** e **E 578.334,15m** ; deste segue com azimute de **301°28'59,49"** por uma distância de 2,19m, até o ponto **P562**, de coordenadas **N 9.722.389,67m** e **E 578.332,28m** ; deste segue com azimute de **285°09'04,04"** por uma distância de 2,07m, até o ponto **P563**, de coordenadas **N 9.722.390,21m** e **E 578.330,28m** ; deste segue com azimute de **274°37'07,70"** por uma distância de 2,00m, até o ponto **P564**, de coordenadas **N 9.722.390,37m** e **E 578.328,30m** ; deste segue com azimute de **274°02'48,84"** por uma distância de 1,83m, até o ponto **P565**, de coordenadas **N 9.722.390,50m** e **E 578.326,47m** ; deste segue com azimute de **283°41'45,12"** por uma distância de 1,64m, até o ponto **P566**, de coordenadas **N 9.722.390,89m** e **E 578.324,88m** ; deste segue com azimute de **293°45'26,96"** por uma distância de 1,74m, até o ponto **P567**, de coordenadas **N 9.722.391,59m** e **E 578.323,28m** ; deste segue com azimute de **297°54'22,83"** por uma distância de 2,16m, até o ponto **P568**, de coordenadas **N 9.722.392,60m** e **E 578.321,37m** ; deste segue com azimute de **298°31'10,07"** por uma distância de 2,76m, até o ponto **P569**, de coordenadas **N 9.722.393,92m** e **E 578.318,95m** ; deste segue com azimute de **301°07'33,92"** por uma distância de 3,19m, até o ponto **P570**, de coordenadas **N 9.722.395,57m** e **E 578.316,22m** ; deste segue com azimute de **306°29'46,80"** por uma distância de 3,37m, até o ponto **P571**, de coordenadas **N 9.722.397,57m** e **E 578.313,51m** ; deste segue com azimute de **313°59'06,99"** por uma distância de 3,39m, até o ponto **P572**, de coordenadas **N 9.722.399,92m** e **E 578.311,07m** ; deste segue com azimute de **319°01'55,04"** por uma distância de 3,43m, até o ponto **P573**, de coordenadas **N 9.722.402,51m** e **E 578.308,83m** ; deste segue com azimute de **320°24'47,28"** por uma distância de 3,48m, até o ponto **P574**, de coordenadas **N 9.722.405,19m** e **E 578.306,61m** ; deste segue com azimute de **318°26'20,94"** por uma distância de 3,49m, até o ponto **P575**, de coordenadas **N 9.722.407,80m** e **E 578.304,29m** ; deste segue com azimute de **313°33'26,50"** por uma distância de 3,34m, até o ponto **P576**, de coordenadas **N 9.722.410,11m** e **E 578.301,87m** ; deste segue com azimute de **304°41'56,82"** por uma distância de 3,05m, até o ponto **P577**, de coordenadas **N 9.722.411,84m** e **E 578.299,37m** ; deste segue com azimute de **290°42'47,72"** por uma distância de 2,57m, até o ponto **P578**, de coordenadas **N 9.722.412,75m** e **E 578.296,96m** ; deste segue com azimute de **265°23'39,16"** por uma distância de 1,26m, até o ponto **P579**, de coordenadas **N 9.722.412,65m** e **E 578.295,71m** ; deste segue com azimute de **259°06'57,31"** por uma distância de 3,14m, até o ponto **P580**, de coordenadas **N 9.722.412,06m** e **E 578.292,63m** ; deste segue com azimute de **257°56'10,29"** por uma distância de 3,61m, até o ponto **P581**, de coordenadas **N 9.722.411,30m** e **E 578.289,10m** ; deste segue com azimute de **260°31'51,08"** por uma distância de 4,26m, até o ponto **P582**, de coordenadas **N 9.722.410,60m** e **E 578.284,89m** ; deste segue com azimute de **264°54'59,21"** por uma distância de 4,98m, até o ponto **P583**, de coordenadas **N 9.722.410,16m** e **E 578.279,94m** ; deste segue com azimute de **269°58'58,67"** por uma distância de 5,19m, até o ponto **P584**, de coordenadas **N 9.722.410,16m** e **E 578.274,75m** ; deste segue com azimute de **277°20'29,81"** por uma distância de 1,84m, até o ponto **P585**, de coordenadas **N 9.722.410,39m** e **E 578.272,92m** ; deste segue com azimute de **269°58'58,67"** por uma distância de 2,63m, até o ponto **P586**, de coordenadas **N 9.722.410,39m** e **E 578.270,29m** ; deste segue com azimute de **277°20'29,81"** por uma distância de 4,78m, até o ponto **P587**, de coordenadas **N 9.722.411,00m** e **E 578.265,55m** ; deste segue com azimute de **288°53'52,23"** por uma distância de 4,02m, até o ponto **P588**, de coordenadas **N 9.722.412,31m** e **E 578.261,75m** ; deste segue com azimute de **298°29'23,04"** por uma distância de 3,56m, até o ponto **P589**, de coordenadas **N 9.722.414,01m** e **E 578.258,61m** ; deste segue com azimute de **300°25'32,36"** por uma distância de 3,37m, até o ponto **P590**, de coordenadas **N 9.722.415,71m** e **E 578.255,71m** ; deste segue com



PREFEITURA DE SÃO LUÍS

SECRETARIA MUNICIPAL DE GOVERNO

MINUTA DE ANTEPROJETO DE LEI Nº _____ DE _____ DE 2019

azimute de 295°30'37,93" por uma distância de 3,35m, até o ponto **P591**, de coordenadas **N 9.722.417,16m** e **E 578.252,68m** ; deste segue com azimute de 294°16'04,99" por uma distância de 3,34m, até o ponto **P592**, de coordenadas **N 9.722.418,53m** e **E 578.249,63m** ; deste segue com azimute de 299°23'48,82" por uma distância de 3,30m, até o ponto **P593**, de coordenadas **N 9.722.420,15m** e **E 578.246,76m** ; deste segue com azimute de 310°06'19,59" por uma distância de 3,27m, até o ponto **P594**, de coordenadas **N 9.722.422,26m** e **E 578.244,26m** ; deste segue com azimute de 322°48'45,76" por uma distância de 3,20m, até o ponto **P595**, de coordenadas **N 9.722.424,80m** e **E 578.242,33m** ; deste segue com azimute de 337°45'25,25" por uma distância de 3,10m, até o ponto **P596**, de coordenadas **N 9.722.427,67m** e **E 578.241,15m** ; deste segue com azimute de 353°16'40,70" por uma distância de 3,10m, até o ponto **P597**, de coordenadas **N 9.722.430,76m** e **E 578.240,79m** ; deste segue com azimute de 359°21'26,46" por uma distância de 3,15m, até o ponto **P598**, de coordenadas **N 9.722.433,91m** e **E 578.240,76m** ; deste segue com azimute de 353°57'36,10" por uma distância de 3,10m, até o ponto **P599**, de coordenadas **N 9.722.436,99m** e **E 578.240,43m** ; deste segue com azimute de 339°16'19,57" por uma distância de 3,10m, até o ponto **P600**, de coordenadas **N 9.722.439,89m** e **E 578.239,33m** ; deste segue com azimute de 326°12'00,56" por uma distância de 3,21m, até o ponto **P601**, de coordenadas **N 9.722.442,56m** e **E 578.237,55m** ; deste segue com azimute de 316°57'43,66" por uma distância de 3,30m, até o ponto **P602**, de coordenadas **N 9.722.444,97m** e **E 578.235,30m** ; deste segue com azimute de 309°39'35,52" por uma distância de 3,28m, até o ponto **P603**, de coordenadas **N 9.722.447,06m** e **E 578.232,77m** ; deste segue com azimute de 299°50'31,82" por uma distância de 3,16m, até o ponto **P604**, de coordenadas **N 9.722.448,63m** e **E 578.230,03m** ; deste segue com azimute de 285°22'06,90" por uma distância de 1,78m, até o ponto **P605**, de coordenadas **N 9.722.449,10m** e **E 578.228,32m** ; deste segue com azimute de 261°38'24,05" por uma distância de 2,81m, até o ponto **P606**, de coordenadas **N 9.722.448,69m** e **E 578.225,54m** ; deste segue com azimute de 266°23'55,44" por uma distância de 2,77m, até o ponto **P607**, de coordenadas **N 9.722.448,52m** e **E 578.222,78m** ; deste segue com azimute de 283°10'52,36" por uma distância de 1,78m, até o ponto **P608**, de coordenadas **N 9.722.448,93m** e **E 578.221,05m** ; deste segue com azimute de 266°23'55,44" por uma distância de 2,73m, até o ponto **P609**, de coordenadas **N 9.722.448,75m** e **E 578.218,32m** ; deste segue com azimute de 283°10'52,35" por uma distância de 2,45m, até o ponto **P610**, de coordenadas **N 9.722.449,31m** e **E 578.215,94m** ; deste segue com azimute de 298°27'30,51" por uma distância de 2,23m, até o ponto **P611**, de coordenadas **N 9.722.450,37m** e **E 578.213,99m** ; deste segue com azimute de 307°22'28,27" por uma distância de 1,91m, até o ponto **P612**, de coordenadas **N 9.722.451,53m** e **E 578.212,47m** ; deste segue com azimute de 311°03'01,41" por uma distância de 1,49m, até o ponto **P613**, de coordenadas **N 9.722.452,51m** e **E 578.211,35m** ; deste segue com azimute de 315°20'35,73" por uma distância de 1,40m, até o ponto **P614**, de coordenadas **N 9.722.453,51m** e **E 578.210,36m** ; deste segue com azimute de 319°04'57,48" por uma distância de 1,77m, até o ponto **P615**, de coordenadas **N 9.722.454,85m** e **E 578.209,20m** ; deste segue com azimute de 319°57'06,45" por uma distância de 2,47m, até o ponto **P616**, de coordenadas **N 9.722.456,74m** e **E 578.207,61m** ; deste segue com azimute de 317°17'08,69" por uma distância de 2,99m, até o ponto **P617**, de coordenadas **N 9.722.458,94m** e **E 578.205,58m** ; deste segue com azimute de 311°33'55,54" por uma distância de 3,23m, até o ponto **P618**, de coordenadas **N 9.722.461,08m** e **E 578.203,16m** ; deste segue com azimute de 303°31'20,80" por uma distância de 3,29m, até o ponto **P619**, de coordenadas **N 9.722.462,90m** e **E 578.200,42m** ; deste segue com azimute de 297°57'20,13" por uma distância de 3,34m, até o ponto **P620**, de coordenadas **N 9.722.464,46m** e **E 578.197,47m** ; deste segue com azimute de 296°01'49,14" por uma distância de 3,37m, até o ponto **P621**, de coordenadas **N 9.722.465,94m** e **E 578.194,44m** ; deste segue com azimute de 297°26'52,02" por uma distância de 3,36m, até o ponto **P622**, de coordenadas **N 9.722.467,49m** e **E 578.191,46m** ; deste segue com azimute de 301°38'43,13" por uma distância de 3,32m, até o ponto **P623**, de coordenadas **N 9.722.469,23m** e **E 578.188,64m** ; deste segue com azimute de 308°38'10,90" por uma distância de 3,27m, até o ponto **P624**, de coordenadas **N 9.722.471,27m** e **E 578.186,08m** ; deste segue com azimute de 317°59'49,87" por uma distância de 3,27m, até o ponto **P625**, de coordenadas **N 9.722.473,70m** e **E 578.183,89m** ; deste segue com azimute de 328°05'58,23" por uma distância de 3,25m, até o ponto **P626**, de coordenadas **N 9.722.476,47m** e **E 578.182,17m** ; deste segue com azimute de 339°02'15,07" por uma distância de 3,22m, até o ponto **P627**, de coordenadas **N 9.722.479,47m** e **E 578.181,02m** ; deste segue com azimute de 349°55'04,04" por uma distância de 3,22m, até o ponto **P628**, de coordenadas **N 9.722.482,64m** e **E 578.180,46m** ; deste segue com azimute de 355°24'41,22" por uma distância de 3,27m, até o ponto **P629**, de coordenadas **N 9.722.485,89m** e **E 578.180,20m** ; deste segue com azimute de 354°21'52,18" por uma distância de 3,30m, até o ponto **P630**, de coordenadas **N 9.722.489,18m** e **E 578.179,87m** ; deste segue com azimute de 348°40'13,09" por uma distância de 3,37m, até o ponto **P631**, de coordenadas **N 9.722.492,48m** e **E 578.179,21m** ; deste segue com azimute de 345°28'51,96" por uma distância de 3,67m, até o ponto **P632**, de coordenadas **N 9.722.496,03m** e **E 578.178,29m** ; deste segue com azimute de 346°08'01,53" por uma distância de 4,21m, até o ponto **P633**, de coordenadas **N 9.722.500,12m** e **E**



PREFEITURA DE SÃO LUÍS

SECRETARIA MUNICIPAL DE GOVERNO

MINUTA DE ANTEPROJETO DE LEI Nº _____ DE _____ DE 2019

578.177,28m ; deste segue com azimute de $349^{\circ}12'55,79''$ por uma distância de 4,84m, até o ponto **P634**, de coordenadas **N 9.722.504,87m** e **E 578.176,38m** ; deste segue com azimute de $353^{\circ}59'36,92''$ por uma distância de 4,99m, até o ponto **P635**, de coordenadas **N 9.722.509,84m** e **E 578.175,86m** ; deste segue com azimute de $2^{\circ}04'24,88''$ por uma distância de 4,56m, até o ponto **P636**, de coordenadas **N 9.722.514,40m** e **E 578.176,02m** ; deste segue com azimute de $15^{\circ}01'38,50''$ por uma distância de 3,83m, até o ponto **P637**, de coordenadas **N 9.722.518,10m** e **E 578.177,02m** ; deste segue com azimute de $23^{\circ}23'01,64''$ por uma distância de 3,31m, até o ponto **P638**, de coordenadas **N 9.722.521,14m** e **E 578.178,33m** ; deste segue com azimute de $19^{\circ}25'12,40''$ por uma distância de 2,90m, até o ponto **P639**, de coordenadas **N 9.722.523,87m** e **E 578.179,29m** ; deste segue com azimute de $2^{\circ}15'12,22''$ por uma distância de 2,68m, até o ponto **P640**, de coordenadas **N 9.722.526,54m** e **E 578.179,40m** ; deste segue com azimute de $346^{\circ}16'09,53''$ por uma distância de 2,52m, até o ponto **P641**, de coordenadas **N 9.722.528,99m** e **E 578.178,80m** ; deste segue com azimute de $333^{\circ}18'13,31''$ por uma distância de 2,19m, até o ponto **P642**, de coordenadas **N 9.722.530,95m** e **E 578.177,81m** ; deste segue com azimute de $319^{\circ}40'44,97''$ por uma distância de 1,70m, até o ponto **P643**, de coordenadas **N 9.722.532,25m** e **E 578.176,71m** ; deste segue com azimute de $307^{\circ}26'49,04''$ por uma distância de 1,44m, até o ponto **P644**, de coordenadas **N 9.722.533,13m** e **E 578.175,57m** ; deste segue com azimute de $304^{\circ}23'01,42''$ por uma distância de 1,41m, até o ponto **P645**, de coordenadas **N 9.722.533,92m** e **E 578.174,40m** ; deste segue com azimute de $309^{\circ}50'49,38''$ por uma distância de 1,50m, até o ponto **P646**, de coordenadas **N 9.722.534,89m** e **E 578.173,25m** ; deste segue com azimute de $312^{\circ}11'44,61''$ por uma distância de 1,51m, até o ponto **P647**, de coordenadas **N 9.722.535,90m** e **E 578.172,13m** ; deste segue com azimute de $309^{\circ}02'50,61''$ por uma distância de 1,00m, até o ponto **P648**, de coordenadas **N 9.722.536,53m** e **E 578.171,36m** ; deste segue com azimute de $248^{\circ}22'58,53''$ por uma distância de 2,02m, até o ponto **P649**, de coordenadas **N 9.722.535,78m** e **E 578.169,48m** ; deste segue com azimute de $251^{\circ}20'01,45''$ por uma distância de 2,86m, até o ponto **P650**, de coordenadas **N 9.722.534,87m** e **E 578.166,76m** ; deste segue com azimute de $262^{\circ}11'02,31''$ por uma distância de 2,97m, até o ponto **P651**, de coordenadas **N 9.722.534,46m** e **E 578.163,82m** ; deste segue com azimute de $280^{\circ}12'04,15''$ por uma distância de 2,71m, até o ponto **P652**, de coordenadas **N 9.722.534,94m** e **E 578.161,16m** ; deste segue com azimute de $262^{\circ}11'02,31''$ por uma distância de 1,80m, até o ponto **P653**, de coordenadas **N 9.722.534,70m** e **E 578.159,37m** ; deste segue com azimute de $280^{\circ}12'04,15''$ por uma distância de 2,98m, até o ponto **P654**, de coordenadas **N 9.722.535,22m** e **E 578.156,44m** ; deste segue com azimute de $296^{\circ}40'54,78''$ por uma distância de 3,10m, até o ponto **P655**, de coordenadas **N 9.722.536,62m** e **E 578.153,67m** ; deste segue com azimute de $310^{\circ}04'54,26''$ por uma distância de 3,21m, até o ponto **P656**, de coordenadas **N 9.722.538,68m** e **E 578.151,21m** ; deste segue com azimute de $321^{\circ}12'37,31''$ por uma distância de 3,27m, até o ponto **P657**, de coordenadas **N 9.722.541,23m** e **E 578.149,16m** ; deste segue com azimute de $327^{\circ}52'57,73''$ por uma distância de 3,36m, até o ponto **P658**, de coordenadas **N 9.722.544,08m** e **E 578.147,38m** ; deste segue com azimute de $329^{\circ}44'16,92''$ por uma distância de 3,41m, até o ponto **P659**, de coordenadas **N 9.722.547,02m** e **E 578.145,66m** ; deste segue com azimute de $328^{\circ}04'47,80''$ por uma distância de 3,41m, até o ponto **P660**, de coordenadas **N 9.722.549,91m** e **E 578.143,86m** ; deste segue com azimute de $327^{\circ}00'15,55''$ por uma distância de 3,41m, até o ponto **P661**, de coordenadas **N 9.722.552,77m** e **E 578.142,00m** ; deste segue com azimute de $327^{\circ}32'03,44''$ por uma distância de 3,41m, até o ponto **P662**, de coordenadas **N 9.722.555,65m** e **E 578.140,17m** ; deste segue com azimute de $329^{\circ}32'27,04''$ por uma distância de 3,42m, até o ponto **P663**, de coordenadas **N 9.722.558,60m** e **E 578.138,43m** ; deste segue com azimute de $332^{\circ}32'39,29''$ por uma distância de 3,43m, até o ponto **P664**, de coordenadas **N 9.722.561,64m** e **E 578.136,85m** ; deste segue com azimute de $336^{\circ}26'30,56''$ por uma distância de 3,43m, até o ponto **P665**, de coordenadas **N 9.722.564,79m** e **E 578.135,48m** ; deste segue com azimute de $341^{\circ}21'42,86''$ por uma distância de 3,43m, até o ponto **P666**, de coordenadas **N 9.722.568,04m** e **E 578.134,38m** ; deste segue com azimute de $347^{\circ}55'42,45''$ por uma distância de 3,39m, até o ponto **P667**, de coordenadas **N 9.722.571,36m** e **E 578.133,67m** ; deste segue com azimute de $356^{\circ}33'54,00''$ por uma distância de 3,35m, até o ponto **P668**, de coordenadas **N 9.722.574,70m** e **E 578.133,47m** ; deste segue com azimute de $6^{\circ}35'39,21''$ por uma distância de 3,35m, até o ponto **P669**, de coordenadas **N 9.722.578,02m** e **E 578.133,86m** ; deste segue com azimute de $14^{\circ}36'19,85''$ por uma distância de 3,39m, até o ponto **P670**, de coordenadas **N 9.722.581,31m** e **E 578.134,71m** ; deste segue com azimute de $19^{\circ}52'59,45''$ por uma distância de 3,42m, até o ponto **P671**, de coordenadas **N 9.722.584,52m** e **E 578.135,88m** ; deste segue com azimute de $22^{\circ}16'45,36''$ por uma distância de 3,40m, até o ponto **P672**, de coordenadas **N 9.722.587,67m** e **E 578.137,17m** ; deste segue com azimute de $20^{\circ}11'48,80''$ por uma distância de 3,33m, até o ponto **P673**, de coordenadas **N 9.722.590,80m** e **E 578.138,32m** ; deste segue com azimute de $12^{\circ}50'18,93''$ por uma distância de 3,23m, até o ponto **P674**, de coordenadas **N 9.722.593,95m** e **E 578.139,03m** ; deste segue com azimute de $1^{\circ}07'33,68''$ por uma distância de 3,21m, até o ponto **P675**, de coordenadas **N 9.722.597,16m** e **E 578.139,10m** ; deste segue com azimute de $350^{\circ}08'51,76''$ por uma distância de 3,26m, até o ponto **P676**, de



PREFEITURA DE SÃO LUÍS

SECRETARIA MUNICIPAL DE GOVERNO

MINUTA DE ANTEPROJETO DE LEI Nº _____ DE _____ DE 2019

coordenadas N 9.722.600,38m e E 578.138,54m ; deste segue com azimute de 340°57'25,01" por uma distância de 3,31m, até o ponto P677, de coordenadas N 9.722.603,51m e E 578.137,46m ; deste segue com azimute de 333°25'24,92" por uma distância de 3,34m, até o ponto P678, de coordenadas N 9.722.606,49m e E 578.135,96m ; deste segue com azimute de 328°33'57,19" por uma distância de 3,39m, até o ponto P679, de coordenadas N 9.722.609,39m e E 578.134,20m ; deste segue com azimute de 326°36'07,34" por uma distância de 3,44m, até o ponto P680, de coordenadas N 9.722.612,26m e E 578.132,30m ; deste segue com azimute de 326°49'02,34" por uma distância de 3,47m, até o ponto P681, de coordenadas N 9.722.615,16m e E 578.130,41m ; deste segue com azimute de 326°50'22,33" por uma distância de 3,48m, até o ponto P682, de coordenadas N 9.722.618,07m e E 578.128,50m ; deste segue com azimute de 326°05'21,03" por uma distância de 3,47m, até o ponto P683, de coordenadas N 9.722.620,95m e E 578.126,57m ; deste segue com azimute de 324°27'49,08" por uma distância de 3,45m, até o ponto P684, de coordenadas N 9.722.623,76m e E 578.124,56m ; deste segue com azimute de 321°34'38,64" por uma distância de 3,43m, até o ponto P685, de coordenadas N 9.722.626,44m e E 578.122,43m ; deste segue com azimute de 317°18'45,37" por uma distância de 3,41m, até o ponto P686, de coordenadas N 9.722.628,95m e E 578.120,12m ; deste segue com azimute de 312°01'04,09" por uma distância de 3,41m, até o ponto P687, de coordenadas N 9.722.631,23m e E 578.117,59m ; deste segue com azimute de 307°02'14,86" por uma distância de 3,42m, até o ponto P688, de coordenadas N 9.722.633,29m e E 578.114,86m ; deste segue com azimute de 302°39'30,86" por uma distância de 3,43m, até o ponto P689, de coordenadas N 9.722.635,14m e E 578.111,97m ; deste segue com azimute de 297°58'35,82" por uma distância de 3,35m, até o ponto P690, de coordenadas N 9.722.636,72m e E 578.109,01m ; deste segue com azimute de 288°05'52,03" por uma distância de 0,86m, até o ponto P691, de coordenadas N 9.722.636,98m e E 578.108,19m ; deste segue com azimute de 224°41'28,20" por uma distância de 2,04m, até o ponto P692, de coordenadas N 9.722.635,53m e E 578.106,75m ; deste segue com azimute de 200°39'01,16" por uma distância de 2,90m, até o ponto P693, de coordenadas N 9.722.632,82m e E 578.105,73m ; deste segue com azimute de 190°03'45,43" por uma distância de 3,32m, até o ponto P694, de coordenadas N 9.722.629,55m e E 578.105,15m ; deste segue com azimute de 184°49'41,63" por uma distância de 3,40m, até o ponto P695, de coordenadas N 9.722.626,16m e E 578.104,87m ; deste segue com azimute de 181°41'39,58" por uma distância de 3,41m, até o ponto P696, de coordenadas N 9.722.622,76m e E 578.104,76m ; deste segue com azimute de 180°13'06,81" por uma distância de 3,40m, até o ponto P697, de coordenadas N 9.722.619,36m e E 578.104,75m ; deste segue com azimute de 180°04'50,49" por uma distância de 3,37m, até o ponto P698, de coordenadas N 9.722.615,98m e E 578.104,75m ; deste segue com azimute de 180°03'20,43" por uma distância de 3,37m, até o ponto P699, de coordenadas N 9.722.612,62m e E 578.104,74m ; deste segue com azimute de 179°50'08,87" por uma distância de 3,38m, até o ponto P700, de coordenadas N 9.722.609,24m e E 578.104,75m ; deste segue com azimute de 179°40'58,14" por uma distância de 3,41m, até o ponto P701, de coordenadas N 9.722.605,82m e E 578.104,77m ; deste segue com azimute de 180°36'45,72" por uma distância de 3,43m, até o ponto P702, de coordenadas N 9.722.602,39m e E 578.104,74m ; deste segue com azimute de 182°52'45,30" por uma distância de 3,43m, até o ponto P703, de coordenadas N 9.722.598,97m e E 578.104,56m ; deste segue com azimute de 186°29'43,92" por uma distância de 3,42m, até o ponto P704, de coordenadas N 9.722.595,58m e E 578.104,18m ; deste segue com azimute de 191°28'00,07" por uma distância de 3,39m, até o ponto P705, de coordenadas N 9.722.592,25m e E 578.103,50m ; deste segue com azimute de 197°51'27,37" por uma distância de 3,38m, até o ponto P706, de coordenadas N 9.722.589,04m e E 578.102,47m ; deste segue com azimute de 205°18'00,58" por uma distância de 3,39m, até o ponto P707, de coordenadas N 9.722.585,97m e E 578.101,02m ; deste segue com azimute de 212°20'30,25" por uma distância de 3,40m, até o ponto P708, de coordenadas N 9.722.583,10m e E 578.099,20m ; deste segue com azimute de 218°45'03,60" por uma distância de 3,41m, até o ponto P709, de coordenadas N 9.722.580,44m e E 578.097,06m ; deste segue com azimute de 225°25'40,71" por uma distância de 3,36m, até o ponto P710, de coordenadas N 9.722.578,08m e E 578.094,67m ; deste segue com azimute de 236°15'15,43" por uma distância de 3,15m, até o ponto P711, de coordenadas N 9.722.576,33m e E 578.092,05m ; deste segue com azimute de 254°36'13,46" por uma distância de 2,91m, até o ponto P712, de coordenadas N 9.722.575,56m e E 578.089,25m ; deste segue com azimute de 276°38'59,30" por uma distância de 2,92m, até o ponto P713, de coordenadas N 9.722.575,90m e E 578.086,34m ; deste segue com azimute de 284°16'56,33" por uma distância de 0,63m, até o ponto P714, de coordenadas N 9.722.576,05m e E 578.085,74m ; deste segue com azimute de 254°36'13,46" por uma distância de 0,98m, até o ponto P715, de coordenadas N 9.722.575,80m e E 578.084,80m ; deste segue com azimute de 276°38'59,30" por uma distância de 2,92m, até o ponto P716, de coordenadas N 9.722.576,13m e E 578.081,89m ; deste segue com azimute de 284°16'56,33" por uma distância de 0,50m, até o ponto P717, de coordenadas N 9.722.576,26m e E 578.081,40m ; deste segue com azimute de 220°19'16,27" por uma distância de 1,31m, até o ponto P718, de coordenadas N 9.722.575,26m e E 578.080,55m ; deste segue com azimute de 201°03'44,90" por uma distância de



PREFEITURA DE SÃO LUÍS

SECRETARIA MUNICIPAL DE GOVERNO

MINUTA DE ANTEPROJETO DE LEI Nº _____ DE _____ DE 2019

2,23m, até o ponto **P719**, de coordenadas **N 9.722.573,18m** e **E 578.079,75m** ; deste segue com azimute de **212°12'46,30"** por uma distância de 2,25m, até o ponto **P720**, de coordenadas **N 9.722.571,27m** e **E 578.078,55m** ; deste segue com azimute de **243°12'53,73"** por uma distância de 2,38m, até o ponto **P721**, de coordenadas **N 9.722.570,20m** e **E 578.076,42m** ; deste segue com azimute de **257°12'22,55"** por uma distância de 2,84m, até o ponto **P722**, de coordenadas **N 9.722.569,57m** e **E 578.073,66m** ; deste segue com azimute de **254°06'24,64"** por uma distância de 3,03m, até o ponto **P723**, de coordenadas **N 9.722.568,74m** e **E 578.070,75m** ; deste segue com azimute de **240°15'16,89"** por uma distância de 3,07m, até o ponto **P724**, de coordenadas **N 9.722.567,22m** e **E 578.068,08m** ; deste segue com azimute de **229°15'43,26"** por uma distância de 3,22m, até o ponto **P725**, de coordenadas **N 9.722.565,12m** e **E 578.065,64m** ; deste segue com azimute de **224°04'46,91"** por uma distância de 3,35m, até o ponto **P726**, de coordenadas **N 9.722.562,71m** e **E 578.063,31m** ; deste segue com azimute de **223°14'06,06"** por uma distância de 3,40m, até o ponto **P727**, de coordenadas **N 9.722.560,23m** e **E 578.060,98m** ; deste segue com azimute de **224°11'46,50"** por uma distância de 3,41m, até o ponto **P728**, de coordenadas **N 9.722.557,78m** e **E 578.058,60m** ; deste segue com azimute de **226°23'43,42"** por uma distância de 3,41m, até o ponto **P729**, de coordenadas **N 9.722.555,43m** e **E 578.056,13m** ; deste segue com azimute de **229°31'36,22"** por uma distância de 3,40m, até o ponto **P730**, de coordenadas **N 9.722.553,22m** e **E 578.053,54m** ; deste segue com azimute de **232°15'48,27"** por uma distância de 3,41m, até o ponto **P731**, de coordenadas **N 9.722.551,14m** e **E 578.050,85m** ; deste segue com azimute de **234°15'14,50"** por uma distância de 3,42m, até o ponto **P732**, de coordenadas **N 9.722.549,14m** e **E 578.048,07m** ; deste segue com azimute de **235°29'21,14"** por uma distância de 3,44m, até o ponto **P733**, de coordenadas **N 9.722.547,18m** e **E 578.045,23m** ; deste segue com azimute de **235°57'04,60"** por uma distância de 3,45m, até o ponto **P734**, de coordenadas **N 9.722.545,26m** e **E 578.042,37m** ; deste segue com azimute de **235°38'27,95"** por uma distância de 3,43m, até o ponto **P735**, de coordenadas **N 9.722.543,32m** e **E 578.039,54m** ; deste segue com azimute de **234°41'27,80"** por uma distância de 3,39m, até o ponto **P736**, de coordenadas **N 9.722.541,36m** e **E 578.036,78m** ; deste segue com azimute de **233°38'31,39"** por uma distância de 3,28m, até o ponto **P737**, de coordenadas **N 9.722.539,41m** e **E 578.034,13m** ; deste segue com azimute de **232°34'05,67"** por uma distância de 3,09m, até o ponto **P738**, de coordenadas **N 9.722.537,54m** e **E 578.031,68m** ; deste segue com azimute de **231°07'18,86"** por uma distância de 2,87m, até o ponto **P739**, de coordenadas **N 9.722.535,73m** e **E 578.029,44m** ; deste segue com azimute de **228°16'06,53"** por uma distância de 2,81m, até o ponto **P740**, de coordenadas **N 9.722.533,86m** e **E 578.027,35m** ; deste segue com azimute de **224°15'07,01"** por uma distância de 2,96m, até o ponto **P741**, de coordenadas **N 9.722.531,74m** e **E 578.025,28m** ; deste segue com azimute de **219°41'41,06"** por uma distância de 3,22m, até o ponto **P742**, de coordenadas **N 9.722.529,26m** e **E 578.023,22m** ; deste segue com azimute de **213°14'37,78"** por uma distância de 3,19m, até o ponto **P743**, de coordenadas **N 9.722.526,59m** e **E 578.021,47m** ; deste segue com azimute de **201°57'47,01"** por uma distância de 2,82m, até o ponto **P744**, de coordenadas **N 9.722.523,98m** e **E 578.020,42m** ; deste segue com azimute de **183°09'12,33"** por uma distância de 2,41m, até o ponto **P745**, de coordenadas **N 9.722.521,57m** e **E 578.020,29m** ; deste segue com azimute de **171°10'26,11"** por uma distância de 2,46m, até o ponto **P746**, de coordenadas **N 9.722.519,13m** e **E 578.020,66m** ; deste segue com azimute de **173°27'40,44"** por uma distância de 2,79m, até o ponto **P747**, de coordenadas **N 9.722.516,36m** e **E 578.020,98m** ; deste segue com azimute de **183°58'59,01"** por uma distância de 3,29m, até o ponto **P748**, de coordenadas **N 9.722.513,07m** e **E 578.020,75m** ; deste segue com azimute de **195°39'26,61"** por uma distância de 3,44m, até o ponto **P749**, de coordenadas **N 9.722.509,76m** e **E 578.019,82m** ; deste segue com azimute de **212°00'17,28"** por uma distância de 3,21m, até o ponto **P750**, de coordenadas **N 9.722.507,04m** e **E 578.018,12m** ; deste segue com azimute de **235°54'13,39"** por uma distância de 3,00m, até o ponto **P751**, de coordenadas **N 9.722.505,35m** e **E 578.015,64m** ; deste segue com azimute de **253°07'27,17"** por uma distância de 3,18m, até o ponto **P752**, de coordenadas **N 9.722.504,43m** e **E 578.012,59m** ; deste segue com azimute de **259°18'05,10"** por uma distância de 3,37m, até o ponto **P753**, de coordenadas **N 9.722.503,80m** e **E 578.009,28m** ; deste segue com azimute de **258°10'06,62"** por uma distância de 3,42m, até o ponto **P754**, de coordenadas **N 9.722.503,10m** e **E 578.005,93m** ; deste segue com azimute de **256°44'30,97"** por uma distância de 3,43m, até o ponto **P755**, de coordenadas **N 9.722.502,32m** e **E 578.002,60m** ; deste segue com azimute de **256°38'57,66"** por uma distância de 3,43m, até o ponto **P756**, de coordenadas **N 9.722.501,53m** e **E 577.999,26m** ; deste segue com azimute de **257°21'46,15"** por uma distância de 3,41m, até o ponto **P757**, de coordenadas **N 9.722.500,78m** e **E 577.995,93m** ; deste segue com azimute de **256°45'55,19"** por uma distância de 3,39m, até o ponto **P758**, de coordenadas **N 9.722.500,00m** e **E 577.992,63m** ; deste segue com azimute de **254°17'55,58"** por uma distância de 3,37m, até o ponto **P759**, de coordenadas **N 9.722.499,09m** e **E 577.989,38m** ; deste segue com azimute de **249°58'03,85"** por uma distância de 3,32m, até o ponto **P760**, de coordenadas **N 9.722.497,95m** e **E 577.986,26m** ; deste segue com azimute de **243°14'20,89"** por uma distância de 3,05m, até o ponto **P761**, de coordenadas **N 9.722.496,58m** e **E 577.983,54m** ; deste segue com azimute de



PREFEITURA DE SÃO LUÍS

SECRETARIA MUNICIPAL DE GOVERNO

MINUTA DE ANTEPROJETO DE LEI Nº _____ DE _____ DE 2019

231°32'52,09" por uma distância de 2,59m, até o ponto **P762**, de coordenadas **N 9.722.494,97m** e **E 577.981,51m** ; deste segue com azimute de 212°22'16,95" por uma distância de 2,14m, até o ponto **P763**, de coordenadas **N 9.722.493,16m** e **E 577.980,37m** ; deste segue com azimute de 198°09'33,72" por uma distância de 1,94m, até o ponto **P764**, de coordenadas **N 9.722.491,31m** e **E 577.979,76m** ; deste segue com azimute de 197°32'36,21" por uma distância de 1,78m, até o ponto **P765**, de coordenadas **N 9.722.489,62m** e **E 577.979,22m** ; deste segue com azimute de 210°02'30,84" por uma distância de 1,64m, até o ponto **P766**, de coordenadas **N 9.722.488,20m** e **E 577.978,40m** ; deste segue com azimute de 218°40'28,54" por uma distância de 1,57m, até o ponto **P767**, de coordenadas **N 9.722.486,97m** e **E 577.977,42m** ; deste segue com azimute de 217°27'02,96" por uma distância de 1,48m, até o ponto **P768**, de coordenadas **N 9.722.485,80m** e **E 577.976,52m** ; deste segue com azimute de 207°53'10,23" por uma distância de 1,40m, até o ponto **P769**, de coordenadas **N 9.722.484,56m** e **E 577.975,87m** ; deste segue com azimute de 203°29'00,16" por uma distância de 1,44m, até o ponto **P770**, de coordenadas **N 9.722.483,24m** e **E 577.975,29m** ; deste segue com azimute de 207°47'00,63" por uma distância de 1,58m, até o ponto **P771**, de coordenadas **N 9.722.481,85m** e **E 577.974,56m** ; deste segue com azimute de 216°21'51,01" por uma distância de 1,80m, até o ponto **P772**, de coordenadas **N 9.722.480,40m** e **E 577.973,49m** ; deste segue com azimute de 221°55'32,26" por uma distância de 1,90m, até o ponto **P773**, de coordenadas **N 9.722.478,99m** e **E 577.972,23m** ; deste segue com azimute de 224°52'41,82" por uma distância de 1,80m, até o ponto **P774**, de coordenadas **N 9.722.477,71m** e **E 577.970,96m** ; deste segue com azimute de 227°23'36,12" por uma distância de 1,55m, até o ponto **P775**, de coordenadas **N 9.722.476,66m** e **E 577.969,82m** ; deste segue com azimute de 235°48'01,10" por uma distância de 1,42m, até o ponto **P776**, de coordenadas **N 9.722.475,86m** e **E 577.968,64m** ; deste segue com azimute de 249°33'11,91" por uma distância de 1,54m, até o ponto **P777**, de coordenadas **N 9.722.475,33m** e **E 577.967,19m** ; deste segue com azimute de 260°58'33,57" por uma distância de 1,93m, até o ponto **P778**, de coordenadas **N 9.722.475,02m** e **E 577.965,29m** ; deste segue com azimute de 264°45'30,48" por uma distância de 2,36m, até o ponto **P779**, de coordenadas **N 9.722.474,81m** e **E 577.962,94m** ; deste segue com azimute de 263°30'49,63" por uma distância de 2,75m, até o ponto **P780**, de coordenadas **N 9.722.474,50m** e **E 577.960,21m** ; deste segue com azimute de 259°08'41,27" por uma distância de 3,07m, até o ponto **P781**, de coordenadas **N 9.722.473,92m** e **E 577.957,20m** ; deste segue com azimute de 252°14'12,03" por uma distância de 3,21m, até o ponto **P782**, de coordenadas **N 9.722.472,94m** e **E 577.954,15m** ; deste segue com azimute de 241°57'49,65" por uma distância de 3,20m, até o ponto **P783**, de coordenadas **N 9.722.471,44m** e **E 577.951,32m** ; deste segue com azimute de 228°35'42,80" por uma distância de 3,18m, até o ponto **P784**, de coordenadas **N 9.722.469,33m** e **E 577.948,94m** ; deste segue com azimute de 217°46'33,61" por uma distância de 3,26m, até o ponto **P785**, de coordenadas **N 9.722.466,76m** e **E 577.946,94m** ; deste segue com azimute de 210°55'55,10" por uma distância de 3,34m, até o ponto **P786**, de coordenadas **N 9.722.463,90m** e **E 577.945,22m** ; deste segue com azimute de 207°14'16,94" por uma distância de 3,33m, até o ponto **P787**, de coordenadas **N 9.722.460,94m** e **E 577.943,70m** ; deste segue com azimute de 205°02'12,07" por uma distância de 3,08m, até o ponto **P788**, de coordenadas **N 9.722.458,15m** e **E 577.942,40m** ; deste segue com azimute de 203°43'25,35" por uma distância de 2,56m, até o ponto **P789**, de coordenadas **N 9.722.455,80m** e **E 577.941,37m** ; deste segue com azimute de 203°06'24,25" por uma distância de 1,88m, até o ponto **P790**, de coordenadas **N 9.722.454,08m** e **E 577.940,63m** ; deste segue com azimute de 202°11'20,03" por uma distância de 1,49m, até o ponto **P791**, de coordenadas **N 9.722.452,69m** e **E 577.940,07m** ; deste segue com azimute de 201°01'09,85" por uma distância de 1,52m, até o ponto **P792**, de coordenadas **N 9.722.451,27m** e **E 577.939,52m** ; deste segue com azimute de 198°52'10,18" por uma distância de 1,92m, até o ponto **P793**, de coordenadas **N 9.722.449,46m** e **E 577.938,90m** ; deste segue com azimute de 192°17'39,67" por uma distância de 2,51m, até o ponto **P794**, de coordenadas **N 9.722.447,01m** e **E 577.938,37m** ; deste segue com azimute de 183°55'01,55" por uma distância de 3,32m, até o ponto **P795**, de coordenadas **N 9.722.443,70m** e **E 577.938,14m** ; deste segue com azimute de 177°44'57,88" por uma distância de 4,34m, até o ponto **P796**, de coordenadas **N 9.722.439,37m** e **E 577.938,31m** ; deste segue com azimute de 178°40'39,35" por uma distância de 5,35m, até o ponto **P797**, de coordenadas **N 9.722.434,02m** e **E 577.938,44m** ; deste segue com azimute de 184°32'52,04" por uma distância de 6,31m, até o ponto **P798**, de coordenadas **N 9.722.427,73m** e **E 577.937,93m** ; deste segue com azimute de 191°33'03,39" por uma distância de 7,13m, até o ponto **P799**, de coordenadas **N 9.722.420,74m** e **E 577.936,51m** ; deste segue com azimute de 193°13'22,28" por uma distância de 6,80m, até o ponto **P800**, de coordenadas **N 9.722.414,12m** e **E 577.934,95m** ; deste segue com azimute de 186°57'39,66" por uma distância de 5,05m, até o ponto **P801**, de coordenadas **N 9.722.409,11m** e **E 577.934,34m** ; deste segue com azimute de 156°11'08,73" por uma distância de 2,72m, até o ponto **P802**, de coordenadas **N 9.722.406,62m** e **E 577.935,44m** ; deste segue com azimute de 80°03'16,92" por uma distância de 1,15m, até o ponto **P803**, de coordenadas **N 9.722.406,82m** e **E 577.936,57m** ; deste segue com azimute de 74°35'10,55" por uma distância de 3,35m, até o ponto **P804**, de coordenadas **N 9.722.407,71m** e **E 577.939,80m** ;



PREFEITURA DE SÃO LUÍS

SECRETARIA MUNICIPAL DE GOVERNO

MINUTA DE ANTEPROJETO DE LEI Nº _____ DE _____ DE 2019

deste segue com azimute de 73°04'22,21" por uma distância de 3,39m, até o ponto **P805**, de coordenadas N **9.722.408,70m** e E **577.943,04m** ; deste segue com azimute de 73°37'20,67" por uma distância de 3,41m, até o ponto **P806**, de coordenadas N **9.722.409,66m** e E **577.946,31m** ; deste segue com azimute de 75°44'35,64" por uma distância de 3,42m, até o ponto **P807**, de coordenadas N **9.722.410,50m** e E **577.949,62m** ; deste segue com azimute de 77°36'33,17" por uma distância de 3,43m, até o ponto **P808**, de coordenadas N **9.722.411,24m** e E **577.952,97m** ; deste segue com azimute de 78°46'30,05" por uma distância de 3,43m, até o ponto **P809**, de coordenadas N **9.722.411,90m** e E **577.956,33m** ; deste segue com azimute de 80°44'17,86" por uma distância de 3,43m, até o ponto **P810**, de coordenadas N **9.722.412,45m** e E **577.959,72m** ; deste segue com azimute de 89°23'02,42" por uma distância de 3,47m, até o ponto **P811**, de coordenadas N **9.722.412,49m** e E **577.963,18m** ; deste segue com azimute de 104°47'57,47" por uma distância de 1,06m, até o ponto **P812**, de coordenadas N **9.722.412,22m** e E **577.964,21m** ; deste segue com azimute de 89°23'02,42" por uma distância de 3,43m, até o ponto **P813**, de coordenadas N **9.722.412,26m** e E **577.967,64m** ; deste segue com azimute de 104°47'57,47" por uma distância de 3,77m, até o ponto **P814**, de coordenadas N **9.722.411,30m** e E **577.971,28m** ; deste segue com azimute de 121°01'17,46" por uma distância de 4,41m, até o ponto **P815**, de coordenadas N **9.722.409,02m** e E **577.975,06m** ; deste segue com azimute de 133°18'09,56" por uma distância de 4,67m, até o ponto **P816**, de coordenadas N **9.722.405,82m** e E **577.978,45m** ; deste segue com azimute de 146°25'35,47" por uma distância de 4,29m, até o ponto **P817**, de coordenadas N **9.722.402,25m** e E **577.980,83m** ; deste segue com azimute de 165°18'56,91" por uma distância de 3,61m, até o ponto **P818**, de coordenadas N **9.722.398,75m** e E **577.981,74m** ; deste segue com azimute de 182°15'45,63" por uma distância de 3,38m, até o ponto **P819**, de coordenadas N **9.722.395,37m** e E **577.981,61m** ; deste segue com azimute de 189°40'03,34" por uma distância de 3,37m, até o ponto **P820**, de coordenadas N **9.722.392,05m** e E **577.981,04m** ; deste segue com azimute de 188°27'14,05" por uma distância de 3,36m, até o ponto **P821**, de coordenadas N **9.722.388,73m** e E **577.980,55m** ; deste segue com azimute de 186°14'38,44" por uma distância de 3,35m, até o ponto **P822**, de coordenadas N **9.722.385,39m** e E **577.980,18m** ; deste segue com azimute de 184°58'18,61" por uma distância de 3,36m, até o ponto **P823**, de coordenadas N **9.722.382,04m** e E **577.979,89m** ; deste segue com azimute de 184°34'10,65" por uma distância de 3,38m, até o ponto **P824**, de coordenadas N **9.722.378,67m** e E **577.979,62m** ; deste segue com azimute de 184°44'17,36" por uma distância de 3,40m, até o ponto **P825**, de coordenadas N **9.722.375,28m** e E **577.979,34m** ; deste segue com azimute de 185°23'45,45" por uma distância de 3,42m, até o ponto **P826**, de coordenadas N **9.722.371,88m** e E **577.979,02m** ; deste segue com azimute de 186°17'19,78" por uma distância de 3,44m, até o ponto **P827**, de coordenadas N **9.722.368,46m** e E **577.978,64m** ; deste segue com azimute de 186°26'19,84" por uma distância de 3,44m, até o ponto **P828**, de coordenadas N **9.722.365,05m** e E **577.978,26m** ; deste segue com azimute de 185°36'02,13" por uma distância de 3,41m, até o ponto **P829**, de coordenadas N **9.722.361,65m** e E **577.977,93m** ; deste segue com azimute de 183°56'07,26" por uma distância de 3,38m, até o ponto **P830**, de coordenadas N **9.722.358,28m** e E **577.977,69m** ; deste segue com azimute de 182°12'25,40" por uma distância de 3,35m, até o ponto **P831**, de coordenadas N **9.722.354,93m** e E **577.977,57m** ; deste segue com azimute de 180°38'18,24" por uma distância de 3,35m, até o ponto **P832**, de coordenadas N **9.722.351,58m** e E **577.977,53m** ; deste segue com azimute de 180°27'44,69" por uma distância de 3,39m, até o ponto **P833**, de coordenadas N **9.722.348,19m** e E **577.977,50m** ; deste segue com azimute de 186°10'27,11" por uma distância de 3,57m, até o ponto **P834**, de coordenadas N **9.722.344,64m** e E **577.977,12m** ; deste segue com azimute de 197°00'57,34" por uma distância de 4,02m, até o ponto **P835**, de coordenadas N **9.722.340,80m** e E **577.975,94m** ; deste segue com azimute de 208°34'59,91" por uma distância de 4,73m, até o ponto **P836**, de coordenadas N **9.722.336,64m** e E **577.973,68m** ; deste segue com azimute de 217°58'56,25" por uma distância de 4,97m, até o ponto **P837**, de coordenadas N **9.722.332,73m** e E **577.970,62m** ; deste segue com azimute de 228°43'15,36" por uma distância de 4,55m, até o ponto **P838**, de coordenadas N **9.722.329,73m** e E **577.967,20m** ; deste segue com azimute de 244°54'08,51" por uma distância de 3,78m, até o ponto **P839**, de coordenadas N **9.722.328,13m** e E **577.963,78m** ; deste segue com azimute de 261°19'56,85" por uma distância de 3,42m, até o ponto **P840**, de coordenadas N **9.722.327,61m** e E **577.960,40m** ; deste segue com azimute de 271°01'30,37" por uma distância de 3,38m, até o ponto **P841**, de coordenadas N **9.722.327,67m** e E **577.957,02m** ; deste segue com azimute de 273°32'46,20" por uma distância de 3,42m, até o ponto **P842**, de coordenadas N **9.722.327,88m** e E **577.953,61m** ; deste segue com azimute de 274°37'59,78" por uma distância de 0,07m, até o ponto **P843**, de coordenadas N **9.722.327,89m** e E **577.953,54m** ; deste segue com azimute de 271°01'30,37" por uma distância de 0,98m, até o ponto **P844**, de coordenadas N **9.722.327,90m** e E **577.952,57m** ; deste segue com azimute de 273°32'46,20" por uma distância de 3,42m, até o ponto **P845**, de coordenadas N **9.722.328,12m** e E **577.949,16m** ; deste segue com azimute de 274°37'59,78" por uma distância de 3,44m, até o ponto **P846**, de coordenadas N **9.722.328,39m** e E **577.945,74m** ; deste segue com azimute de 275°45'20,01" por uma distância de 3,44m, até o ponto **P847**, de coordenadas N



PREFEITURA DE SÃO LUÍS

SECRETARIA MUNICIPAL DE GOVERNO

MINUTA DE ANTEPROJETO DE LEI Nº _____ DE _____ DE 2019

9.722.328,74m e E 577.942,32m ; deste segue com azimute de $276^{\circ}46'53,30''$ por uma distância de 3,42m, até o ponto **P848**, de coordenadas **N 9.722.329,14m e E 577.938,92m** ; deste segue com azimute de $277^{\circ}06'33,10''$ por uma distância de 3,41m, até o ponto **P849**, de coordenadas **N 9.722.329,56m e E 577.935,54m** ; deste segue com azimute de $276^{\circ}34'43,72''$ por uma distância de 3,41m, até o ponto **P850**, de coordenadas **N 9.722.329,95m e E 577.932,15m** ; deste segue com azimute de $275^{\circ}19'27,30''$ por uma distância de 3,42m, até o ponto **P851**, de coordenadas **N 9.722.330,27m e E 577.928,75m** ; deste segue com azimute de $273^{\circ}52'21,83''$ por uma distância de 1,49m, até o ponto **P852**, de coordenadas **N 9.722.330,37m e E 577.927,26m** ; deste segue com azimute de $272^{\circ}20'59,88''$ por uma distância de 0,90m, até o ponto **P853**, de coordenadas **N 9.722.330,41m e E 577.926,37m** ; deste segue com azimute de $270^{\circ}23'41,74''$ por uma distância de 3,37m, até o ponto **P854**, de coordenadas **N 9.722.330,43m e E 577.923,00m** ; deste segue com azimute de $266^{\circ}07'42,09''$ por uma distância de 3,06m, até o ponto **P855**, de coordenadas **N 9.722.330,23m e E 577.919,95m** ; deste segue com azimute de $256^{\circ}43'21,37''$ por uma distância de 2,48m, até o ponto **P856**, de coordenadas **N 9.722.329,66m e E 577.917,53m** ; deste segue com azimute de $236^{\circ}49'51,13''$ por uma distância de 1,86m, até o ponto **P857**, de coordenadas **N 9.722.328,64m e E 577.915,98m** ; deste segue com azimute de $211^{\circ}35'41,76''$ por uma distância de 1,57m, até o ponto **P858**, de coordenadas **N 9.722.327,30m e E 577.915,16m** ; deste segue com azimute de $191^{\circ}43'38,35''$ por uma distância de 1,51m, até o ponto **P859**, de coordenadas **N 9.722.325,83m e E 577.914,85m** ; deste segue com azimute de $177^{\circ}58'51,92''$ por uma distância de 1,45m, até o ponto **P860**, de coordenadas **N 9.722.324,38m e E 577.914,90m** ; deste segue com azimute de $159^{\circ}24'32,19''$ por uma distância de 1,41m, até o ponto **P861**, de coordenadas **N 9.722.323,06m e E 577.915,40m** ; deste segue com azimute de $135^{\circ}00'46,89''$ por uma distância de 1,54m, até o ponto **P862**, de coordenadas **N 9.722.321,97m e E 577.916,48m** ; deste segue com azimute de $114^{\circ}22'00,64''$ por uma distância de 1,92m, até o ponto **P863**, de coordenadas **N 9.722.321,18m e E 577.918,24m** ; deste segue com azimute de $104^{\circ}45'17,83''$ por uma distância de 2,29m, até o ponto **P864**, de coordenadas **N 9.722.320,60m e E 577.920,45m** ; deste segue com azimute de $101^{\circ}32'06,81''$ por uma distância de 2,45m, até o ponto **P865**, de coordenadas **N 9.722.320,11m e E 577.922,86m** ; deste segue com azimute de $101^{\circ}41'06,40''$ por uma distância de 2,44m, até o ponto **P866**, de coordenadas **N 9.722.319,61m e E 577.925,25m** ; deste segue com azimute de $101^{\circ}43'25,35''$ por uma distância de 2,51m, até o ponto **P867**, de coordenadas **N 9.722.319,10m e E 577.927,71m** ; deste segue com azimute de $100^{\circ}55'28,33''$ por uma distância de 2,74m, até o ponto **P868**, de coordenadas **N 9.722.318,58m e E 577.930,40m** ; deste segue com azimute de $99^{\circ}51'29,80''$ por uma distância de 3,08m, até o ponto **P869**, de coordenadas **N 9.722.318,05m e E 577.933,43m** ; deste segue com azimute de $99^{\circ}38'20,34''$ por uma distância de 3,32m, até o ponto **P870**, de coordenadas **N 9.722.317,50m e E 577.936,71m** ; deste segue com azimute de $100^{\circ}19'02,90''$ por uma distância de 3,43m, até o ponto **P871**, de coordenadas **N 9.722.316,88m e E 577.940,09m** ; deste segue com azimute de $101^{\circ}44'31,42''$ por uma distância de 3,43m, até o ponto **P872**, de coordenadas **N 9.722.316,18m e E 577.943,44m** ; deste segue com azimute de $103^{\circ}24'28,32''$ por uma distância de 3,40m, até o ponto **P873**, de coordenadas **N 9.722.315,40m e E 577.946,75m** ; deste segue com azimute de $105^{\circ}10'45,57''$ por uma distância de 3,38m, até o ponto **P874**, de coordenadas **N 9.722.314,51m e E 577.950,01m** ; deste segue com azimute de $107^{\circ}44'16,95''$ por uma distância de 3,33m, até o ponto **P875**, de coordenadas **N 9.722.313,50m e E 577.953,18m** ; deste segue com azimute de $114^{\circ}05'52,12''$ por uma distância de 3,21m, até o ponto **P876**, de coordenadas **N 9.722.312,19m e E 577.956,11m** ; deste segue com azimute de $125^{\circ}54'01,21''$ por uma distância de 3,06m, até o ponto **P877**, de coordenadas **N 9.722.310,39m e E 577.958,59m** ; deste segue com azimute de $141^{\circ}05'07,71''$ por uma distância de 3,07m, até o ponto **P878**, de coordenadas **N 9.722.308,00m e E 577.960,52m** ; deste segue com azimute de $149^{\circ}07'22,60''$ por uma distância de 3,21m, até o ponto **P879**, de coordenadas **N 9.722.305,24m e E 577.962,17m** ; deste segue com azimute de $148^{\circ}23'42,35''$ por uma distância de 3,30m, até o ponto **P880**, de coordenadas **N 9.722.302,44m e E 577.963,90m** ; deste segue com azimute de $140^{\circ}46'35,35''$ por uma distância de 3,32m, até o ponto **P881**, de coordenadas **N 9.722.299,87m e E 577.965,99m** ; deste segue com azimute de $130^{\circ}57'16,85''$ por uma distância de 3,28m, até o ponto **P882**, de coordenadas **N 9.722.297,72m e E 577.968,47m** ; deste segue com azimute de $119^{\circ}24'27,51''$ por uma distância de 3,21m, até o ponto **P883**, de coordenadas **N 9.722.296,14m e E 577.971,27m** ; deste segue com azimute de $106^{\circ}48'51,33''$ por uma distância de 3,19m, até o ponto **P884**, de coordenadas **N 9.722.295,22m e E 577.974,33m** ; deste segue com azimute de $98^{\circ}25'32,80''$ por uma distância de 3,26m, até o ponto **P885**, de coordenadas **N 9.722.294,74m e E 577.977,56m** ; deste segue com azimute de $95^{\circ}25'27,54''$ por uma distância de 3,33m, até o ponto **P886**, de coordenadas **N 9.722.294,43m e E 577.980,87m** ; deste segue com azimute de $97^{\circ}10'19,83''$ por uma distância de 3,33m, até o ponto **P887**, de coordenadas **N 9.722.294,01m e E 577.984,17m** ; deste segue com azimute de $102^{\circ}40'34,32''$ por uma distância de 3,26m, até o ponto **P888**, de coordenadas **N 9.722.293,29m e E 577.987,35m** ; deste segue com azimute de $112^{\circ}10'46,55''$ por uma distância de 3,17m, até o ponto **P889**, de coordenadas **N 9.722.292,10m e E 577.990,29m** ; deste segue com azimute de $124^{\circ}35'49,14''$ por uma distância de 3,16m, até o



PREFEITURA DE SÃO LUÍS

SECRETARIA MUNICIPAL DE GOVERNO

MINUTA DE ANTEPROJETO DE LEI Nº _____ DE _____ DE 2019

ponto **P890**, de coordenadas **N 9.722.290,30m** e **E 577.992,89m** ; deste segue com azimute de **134°06'43,14"** por uma distância de **3,26m**, até o ponto **P891**, de coordenadas **N 9.722.288,04m** e **E 577.995,23m** ; deste segue com azimute de **139°30'48,10"** por uma distância de **3,35m**, até o ponto **P892**, de coordenadas **N 9.722.285,49m** e **E 577.997,40m** ; deste segue com azimute de **141°43'20,63"** por uma distância de **3,38m**, até o ponto **P893**, de coordenadas **N 9.722.282,83m** e **E 577.999,50m** ; deste segue com azimute de **142°38'22,04"** por uma distância de **3,40m**, até o ponto **P894**, de coordenadas **N 9.722.280,13m** e **E 578.001,56m** ; deste segue com azimute de **142°42'55,59"** por uma distância de **3,41m**, até o ponto **P895**, de coordenadas **N 9.722.277,41m** e **E 578.003,63m** ; deste segue com azimute de **141°19'55,95"** por uma distância de **3,39m**, até o ponto **P896**, de coordenadas **N 9.722.274,77m** e **E 578.005,75m** ; deste segue com azimute de **135°43'16,61"** por uma distância de **3,26m**, até o ponto **P897**, de coordenadas **N 9.722.272,43m** e **E 578.008,02m** ; deste segue com azimute de **124°10'32,77"** por uma distância de **3,09m**, até o ponto **P898**, de coordenadas **N 9.722.270,70m** e **E 578.010,58m** ; deste segue com azimute de **107°25'32,48"** por uma distância de **2,26m**, até o ponto **P899**, de coordenadas **N 9.722.270,02m** e **E 578.012,73m** ; deste segue com azimute de **79°05'08,34"** por uma distância de **2,62m**, até o ponto **P900**, de coordenadas **N 9.722.270,52m** e **E 578.015,30m** ; deste segue com azimute de **68°14'04,41"** por uma distância de **3,27m**, até o ponto **P901**, de coordenadas **N 9.722.271,73m** e **E 578.018,34m** ; deste segue com azimute de **61°46'02,24"** por uma distância de **3,35m**, até o ponto **P902**, de coordenadas **N 9.722.273,32m** e **E 578.021,29m** ; deste segue com azimute de **60°01'33,43"** por uma distância de **3,40m**, até o ponto **P903**, de coordenadas **N 9.722.275,01m** e **E 578.024,23m** ; deste segue com azimute de **61°41'08,23"** por uma distância de **3,39m**, até o ponto **P904**, de coordenadas **N 9.722.276,62m** e **E 578.027,22m** ; deste segue com azimute de **62°28'58,85"** por uma distância de **3,38m**, até o ponto **P905**, de coordenadas **N 9.722.278,18m** e **E 578.030,22m** ; deste segue com azimute de **61°20'22,06"** por uma distância de **3,38m**, até o ponto **P906**, de coordenadas **N 9.722.279,80m** e **E 578.033,18m** ; deste segue com azimute de **59°25'31,22"** por uma distância de **3,37m**, até o ponto **P907**, de coordenadas **N 9.722.281,52m** e **E 578.036,08m** ; deste segue com azimute de **61°29'32,22"** por uma distância de **3,30m**, até o ponto **P908**, de coordenadas **N 9.722.283,09m** e **E 578.038,98m** ; deste segue com azimute de **69°05'49,93"** por uma distância de **3,21m**, até o ponto **P909**, de coordenadas **N 9.722.284,24m** e **E 578.041,98m** ; deste segue com azimute de **81°27'22,95"** por uma distância de **3,18m**, até o ponto **P910**, de coordenadas **N 9.722.284,71m** e **E 578.045,13m** ; deste segue com azimute de **94°07'40,19"** por uma distância de **3,19m**, até o ponto **P911**, de coordenadas **N 9.722.284,48m** e **E 578.048,31m** ; deste segue com azimute de **106°33'54,96"** por uma distância de **0,46m**, até o ponto **P912**, de coordenadas **N 9.722.284,35m** e **E 578.048,74m** ; deste segue com azimute de **81°27'22,95"** por uma distância de **0,84m**, até o ponto **P913**, de coordenadas **N 9.722.284,48m** e **E 578.049,58m** ; deste segue com azimute de **94°07'40,19"** por uma distância de **3,19m**, até o ponto **P914**, de coordenadas **N 9.722.284,25m** e **E 578.052,76m** ; deste segue com azimute de **106°33'54,96"** por uma distância de **3,19m**, até o ponto **P915**, de coordenadas **N 9.722.283,34m** e **E 578.055,81m** ; deste segue com azimute de **118°48'47,41"** por uma distância de **3,20m**, até o ponto **P916**, de coordenadas **N 9.722.281,80m** e **E 578.058,61m** ; deste segue com azimute de **128°38'13,55"** por uma distância de **3,26m**, até o ponto **P917**, de coordenadas **N 9.722.279,76m** e **E 578.061,16m** ; deste segue com azimute de **135°36'21,99"** por uma distância de **3,31m**, até o ponto **P918**, de coordenadas **N 9.722.277,40m** e **E 578.063,48m** ; deste segue com azimute de **140°53'08,19"** por uma distância de **3,31m**, até o ponto **P919**, de coordenadas **N 9.722.274,83m** e **E 578.065,56m** ; deste segue com azimute de **147°47'07,65"** por uma distância de **3,25m**, até o ponto **P920**, de coordenadas **N 9.722.272,08m** e **E 578.067,30m** ; deste segue com azimute de **157°27'30,49"** por uma distância de **3,18m**, até o ponto **P921**, de coordenadas **N 9.722.269,14m** e **E 578.068,51m** ; deste segue com azimute de **167°59'39,18"** por uma distância de **3,15m**, até o ponto **P922**, de coordenadas **N 9.722.266,06m** e **E 578.069,17m** ; deste segue com azimute de **171°14'55,16"** por uma distância de **3,01m**, até o ponto **P923**, de coordenadas **N 9.722.263,08m** e **E 578.069,63m** ; deste segue com azimute de **164°03'37,64"** por uma distância de **2,66m**, até o ponto **P924**, de coordenadas **N 9.722.260,53m** e **E 578.070,36m** ; deste segue com azimute de **144°45'55,24"** por uma distância de **2,33m**, até o ponto **P925**, de coordenadas **N 9.722.258,63m** e **E 578.071,70m** ; deste segue com azimute de **126°34'48,11"** por uma distância de **2,22m**, até o ponto **P926**, de coordenadas **N 9.722.257,31m** e **E 578.073,48m** ; deste segue com azimute de **115°04'18,61"** por uma distância de **2,12m**, até o ponto **P927**, de coordenadas **N 9.722.256,41m** e **E 578.075,40m** ; deste segue com azimute de **108°35'02,61"** por uma distância de **1,92m**, até o ponto **P928**, de coordenadas **N 9.722.255,79m** e **E 578.077,23m** ; deste segue com azimute de **102°59'03,02"** por uma distância de **1,79m**, até o ponto **P929**, de coordenadas **N 9.722.255,39m** e **E 578.078,97m** ; deste segue com azimute de **98°08'45,05"** por uma distância de **0,21m**, até o ponto **P930**, de coordenadas **N 9.722.255,36m** e **E 578.079,18m** ; deste segue com azimute de **84°48'34,36"** por uma distância de **0,88m**, até o ponto **P931**, de coordenadas **N 9.722.255,44m** e **E 578.080,06m** ; deste segue com azimute de **72°50'12,01"** por uma distância de **2,27m**, até o ponto **P932**, de coordenadas **N 9.722.256,11m** e **E 578.082,23m** ; deste segue com azimute de **62°47'17,70"** por



PREFEITURA DE SÃO LUÍS

SECRETARIA MUNICIPAL DE GOVERNO

MINUTA DE ANTEPROJETO DE LEI Nº _____ DE _____ DE 2019

uma distância de 2,72m, até o ponto **P933**, de coordenadas **N 9.722.257,35m** e **E 578.084,64m** ; deste segue com azimute de $61^{\circ}46'21,74''$ por uma distância de 3,03m, até o ponto **P934**, de coordenadas **N 9.722.258,79m** e **E 578.087,31m** ; deste segue com azimute de $68^{\circ}56'00,64''$ por uma distância de 3,12m, até o ponto **P935**, de coordenadas **N 9.722.259,91m** e **E 578.090,22m** ; deste segue com azimute de $81^{\circ}53'10,35''$ por uma distância de 3,16m, até o ponto **P936**, de coordenadas **N 9.722.260,35m** e **E 578.093,35m** ; deste segue com azimute de $90^{\circ}34'10,39''$ por uma distância de 3,29m, até o ponto **P937**, de coordenadas **N 9.722.260,32m** e **E 578.096,64m** ; deste segue com azimute de $92^{\circ}58'43,62''$ por uma distância de 3,39m, até o ponto **P938**, de coordenadas **N 9.722.260,14m** e **E 578.100,03m** ; deste segue com azimute de $90^{\circ}48'43,65''$ por uma distância de 3,43m, até o ponto **P939**, de coordenadas **N 9.722.260,09m** e **E 578.103,46m** ; deste segue com azimute de $88^{\circ}22'50,85''$ por uma distância de 3,44m, até o ponto **P940**, de coordenadas **N 9.722.260,19m** e **E 578.106,90m** ; deste segue com azimute de $86^{\circ}41'34,63''$ por uma distância de 3,43m, até o ponto **P941**, de coordenadas **N 9.722.260,39m** e **E 578.110,33m** ; deste segue com azimute de $86^{\circ}01'03,80''$ por uma distância de 3,40m, até o ponto **P942**, de coordenadas **N 9.722.260,63m** e **E 578.113,72m** ; deste segue com azimute de $87^{\circ}34'19,52''$ por uma distância de 3,36m, até o ponto **P943**, de coordenadas **N 9.722.260,77m** e **E 578.117,08m** ; deste segue com azimute de $91^{\circ}43'26,49''$ por uma distância de 3,34m, até o ponto **P944**, de coordenadas **N 9.722.260,67m** e **E 578.120,42m** ; deste segue com azimute de $97^{\circ}57'34,02''$ por uma distância de 1,00m, até o ponto **P945**, de coordenadas **N 9.722.260,53m** e **E 578.121,41m** ; deste segue com azimute de $87^{\circ}34'19,52''$ por uma distância de 0,12m, até o ponto **P946**, de coordenadas **N 9.722.260,53m** e **E 578.121,53m** ; deste segue com azimute de $91^{\circ}43'26,49''$ por uma distância de 3,34m, até o ponto **P947**, de coordenadas **N 9.722.260,43m** e **E 578.124,87m** ; deste segue com azimute de $97^{\circ}57'34,02''$ por uma distância de 3,34m, até o ponto **P948**, de coordenadas **N 9.722.259,97m** e **E 578.128,18m** ; deste segue com azimute de $104^{\circ}14'16,78''$ por uma distância de 3,36m, até o ponto **P949**, de coordenadas **N 9.722.259,14m** e **E 578.131,44m** ; deste segue com azimute de $110^{\circ}07'47,70''$ por uma distância de 3,38m, até o ponto **P950**, de coordenadas **N 9.722.257,98m** e **E 578.134,61m** ; deste segue com azimute de $115^{\circ}05'31,23''$ por uma distância de 3,39m, até o ponto **P951**, de coordenadas **N 9.722.256,54m** e **E 578.137,69m** ; deste segue com azimute de $116^{\circ}38'58,40''$ por uma distância de 3,41m, até o ponto **P952**, de coordenadas **N 9.722.255,01m** e **E 578.140,73m** ; deste segue com azimute de $114^{\circ}12'45,73''$ por uma distância de 3,41m, até o ponto **P953**, de coordenadas **N 9.722.253,62m** e **E 578.143,84m** ; deste segue com azimute de $109^{\circ}08'58,37''$ por uma distância de 3,42m, até o ponto **P954**, de coordenadas **N 9.722.252,49m** e **E 578.147,07m** ; deste segue com azimute de $106^{\circ}51'21,41''$ por uma distância de 3,43m, até o ponto **P955**, de coordenadas **N 9.722.251,50m** e **E 578.150,35m** ; deste segue com azimute de $108^{\circ}37'58,40''$ por uma distância de 3,40m, até o ponto **P956**, de coordenadas **N 9.722.250,41m** e **E 578.153,58m** ; deste segue com azimute de $114^{\circ}01'13,30''$ por uma distância de 3,36m, até o ponto **P957**, de coordenadas **N 9.722.249,05m** e **E 578.156,64m** ; deste segue com azimute de $120^{\circ}50'34,56''$ por uma distância de 3,31m, até o ponto **P958**, de coordenadas **N 9.722.247,35m** e **E 578.159,49m** ; deste segue com azimute de $128^{\circ}36'16,18''$ por uma distância de 3,29m, até o ponto **P959**, de coordenadas **N 9.722.245,30m** e **E 578.162,06m** ; deste segue com azimute de $136^{\circ}15'07,13''$ por uma distância de 3,29m, até o ponto **P960**, de coordenadas **N 9.722.242,92m** e **E 578.164,33m** ; deste segue com azimute de $139^{\circ}35'30,89''$ por uma distância de 3,32m, até o ponto **P961**, de coordenadas **N 9.722.240,39m** e **E 578.166,49m** ; deste segue com azimute de $137^{\circ}41'43,21''$ por uma distância de 3,32m, até o ponto **P962**, de coordenadas **N 9.722.237,94m** e **E 578.168,72m** ; deste segue com azimute de $132^{\circ}21'13,06''$ por uma distância de 3,32m, até o ponto **P963**, de coordenadas **N 9.722.235,70m** e **E 578.171,17m** ; deste segue com azimute de $130^{\circ}45'53,30''$ por uma distância de 3,32m, até o ponto **P964**, de coordenadas **N 9.722.233,54m** e **E 578.173,68m** ; deste segue com azimute de $134^{\circ}43'47,89''$ por uma distância de 3,31m, até o ponto **P965**, de coordenadas **N 9.722.231,21m** e **E 578.176,03m** ; deste segue com azimute de $143^{\circ}19'36,79''$ por uma distância de 3,32m, até o ponto **P966**, de coordenadas **N 9.722.228,55m** e **E 578.178,01m** ; deste segue com azimute de $153^{\circ}01'55,37''$ por uma distância de 3,31m, até o ponto **P967**, de coordenadas **N 9.722.225,60m** e **E 578.179,51m** ; deste segue com azimute de $163^{\circ}30'06,82''$ por uma distância de 3,27m, até o ponto **P968**, de coordenadas **N 9.722.222,46m** e **E 578.180,44m** ; deste segue com azimute de $174^{\circ}38'50,01''$ por uma distância de 3,25m, até o ponto **P969**, de coordenadas **N 9.722.219,23m** e **E 578.180,75m** ; deste segue com azimute de $184^{\circ}06'32,37''$ por uma distância de 3,28m, até o ponto **P970**, de coordenadas **N 9.722.215,96m** e **E 578.180,51m** ; deste segue com azimute de $191^{\circ}16'27,71''$ por uma distância de 3,32m, até o ponto **P971**, de coordenadas **N 9.722.212,71m** e **E 578.179,86m** ; deste segue com azimute de $195^{\circ}19'55,85''$ por uma distância de 3,29m, até o ponto **P972**, de coordenadas **N 9.722.209,53m** e **E 578.178,99m** ; deste segue com azimute de $191^{\circ}54'35,70''$ por uma distância de 3,08m, até o ponto **P973**, de coordenadas **N 9.722.206,51m** e **E 578.178,36m** ; deste segue com azimute de $177^{\circ}30'43,58''$ por uma distância de 2,78m, até o ponto **P974**, de coordenadas **N 9.722.203,74m** e **E 578.178,48m** ; deste segue com azimute de $153^{\circ}52'14,13''$ por uma distância de 2,77m, até o ponto **P975**, de coordenadas **N 9.722.201,25m** e **E 578.179,70m** ; deste segue com



PREFEITURA DE SÃO LUÍS

SECRETARIA MUNICIPAL DE GOVERNO

MINUTA DE ANTEPROJETO DE LEI Nº _____ DE _____ DE 2019

azimute de 140°30'00,02" por uma distância de 3,07m, até o ponto **P976**, de coordenadas **N 9.722.198,88m** e **E 578.181,65m** ; deste segue com azimute de 139°01'12,47" por uma distância de 3,25m, até o ponto **P977**, de coordenadas **N 9.722.196,43m** e **E 578.183,78m** ; deste segue com azimute de 144°45'14,83" por uma distância de 3,26m, até o ponto **P978**, de coordenadas **N 9.722.193,77m** e **E 578.185,66m** ; deste segue com azimute de 147°31'50,07" por uma distância de 3,15m, até o ponto **P979**, de coordenadas **N 9.722.191,11m** e **E 578.187,35m** ; deste segue com azimute de 144°26'49,27" por uma distância de 2,89m, até o ponto **P980**, de coordenadas **N 9.722.188,76m** e **E 578.189,03m** ; deste segue com azimute de 135°18'41,18" por uma distância de 2,54m, até o ponto **P981**, de coordenadas **N 9.722.186,95m** e **E 578.190,82m** ; deste segue com azimute de 126°01'21,40" por uma distância de 2,20m, até o ponto **P982**, de coordenadas **N 9.722.185,66m** e **E 578.192,60m** ; deste segue com azimute de 118°43'18,25" por uma distância de 1,82m, até o ponto **P983**, de coordenadas **N 9.722.184,78m** e **E 578.194,19m** ; deste segue com azimute de 114°25'16,34" por uma distância de 1,38m, até o ponto **P984**, de coordenadas **N 9.722.184,21m** e **E 578.195,45m** ; deste segue com azimute de 119°01'51,46" por uma distância de 1,02m, até o ponto **P985**, de coordenadas **N 9.722.183,72m** e **E 578.196,35m** ; deste segue com azimute de 141°46'51,25" por uma distância de 0,86m, até o ponto **P986**, de coordenadas **N 9.722.183,04m** e **E 578.196,88m** ; deste segue com azimute de 168°02'51,43" por uma distância de 1,05m, até o ponto **P987**, de coordenadas **N 9.722.182,01m** e **E 578.197,10m** ; deste segue com azimute de 173°12'53,47" por uma distância de 1,27m, até o ponto **P988**, de coordenadas **N 9.722.180,75m** e **E 578.197,25m** ; deste segue com azimute de 163°39'30,65" por uma distância de 1,33m, até o ponto **P989**, de coordenadas **N 9.722.179,47m** e **E 578.197,63m** ; deste segue com azimute de 145°18'50,61" por uma distância de 1,40m, até o ponto **P990**, de coordenadas **N 9.722.178,32m** e **E 578.198,42m** ; deste segue com azimute de 136°58'23,39" por uma distância de 1,48m, até o ponto **P991**, de coordenadas **N 9.722.177,24m** e **E 578.199,43m** ; deste segue com azimute de 140°58'19,72" por uma distância de 1,45m, até o ponto **P992**, de coordenadas **N 9.722.176,12m** e **E 578.200,34m** ; deste segue com azimute de 154°11'57,61" por uma distância de 1,40m, até o ponto **P993**, de coordenadas **N 9.722.174,86m** e **E 578.200,95m** ; deste segue com azimute de 160°27'32,19" por uma distância de 1,43m, até o ponto **P994**, de coordenadas **N 9.722.173,51m** e **E 578.201,43m** ; deste segue com azimute de 155°32'29,21" por uma distância de 1,49m, até o ponto **P995**, de coordenadas **N 9.722.172,15m** e **E 578.202,04m** ; deste segue com azimute de 144°36'04,28" por uma distância de 1,62m, até o ponto **P996**, de coordenadas **N 9.722.170,83m** e **E 578.202,98m** ; deste segue com azimute de 140°55'51,30" por uma distância de 1,72m, até o ponto **P997**, de coordenadas **N 9.722.169,49m** e **E 578.204,07m** ; deste segue com azimute de 145°55'29,28" por uma distância de 1,73m, até o ponto **P998**, de coordenadas **N 9.722.168,06m** e **E 578.205,04m** ; deste segue com azimute de 156°36'50,10" por uma distância de 1,73m, até o ponto **P999**, de coordenadas **N 9.722.166,48m** e **E 578.205,72m** ; deste segue com azimute de 159°27'52,94" por uma distância de 1,90m, até o ponto **P1000**, de coordenadas **N 9.722.164,70m** e **E 578.206,39m** ; deste segue com azimute de 153°04'33,25" por uma distância de 2,22m, até o ponto **P1001**, de coordenadas **N 9.722.162,72m** e **E 578.207,40m** ; deste segue com azimute de 144°46'03,14" por uma distância de 2,69m, até o ponto **P1002**, de coordenadas **N 9.722.160,52m** e **E 578.208,95m** ; deste segue com azimute de 144°56'31,26" por uma distância de 2,85m, até o ponto **P1003**, de coordenadas **N 9.722.158,19m** e **E 578.210,58m** ; deste segue com azimute de 155°06'59,76" por uma distância de 2,62m, até o ponto **P1004**, de coordenadas **N 9.722.155,81m** e **E 578.211,68m** ; deste segue com azimute de 176°09'46,20" por uma distância de 2,33m, até o ponto **P1005**, de coordenadas **N 9.722.153,49m** e **E 578.211,84m** ; deste segue com azimute de 189°46'03,27" por uma distância de 2,18m, até o ponto **P1006**, de coordenadas **N 9.722.151,34m** e **E 578.211,47m** ; deste segue com azimute de 188°13'21,50" por uma distância de 1,88m, até o ponto **P1007**, de coordenadas **N 9.722.149,48m** e **E 578.211,20m** ; deste segue com azimute de 170°02'25,23" por uma distância de 1,53m, até o ponto **P1008**, de coordenadas **N 9.722.147,97m** e **E 578.211,47m** ; deste segue com azimute de 161°57'45,12" por uma distância de 1,44m, até o ponto **P1009**, de coordenadas **N 9.722.146,60m** e **E 578.211,91m** ; deste segue com azimute de 177°04'27,03" por uma distância de 1,50m, até o ponto **P1010**, de coordenadas **N 9.722.145,10m** e **E 578.211,99m** ; deste segue com azimute de 199°35'32,48" por uma distância de 1,93m, até o ponto **P1011**, de coordenadas **N 9.722.143,28m** e **E 578.211,34m** ; deste segue com azimute de 205°53'16,85" por uma distância de 2,18m, até o ponto **P1012**, de coordenadas **N 9.722.141,32m** e **E 578.210,39m** ; deste segue com azimute de 199°15'29,24" por uma distância de 1,95m, até o ponto **P1013**, de coordenadas **N 9.722.139,48m** e **E 578.209,75m** ; deste segue com azimute de 175°03'26,61" por uma distância de 1,54m, até o ponto **P1014**, de coordenadas **N 9.722.137,95m** e **E 578.209,88m** ; deste segue com azimute de 151°15'33,14" por uma distância de 1,60m, até o ponto **P1015**, de coordenadas **N 9.722.136,55m** e **E 578.210,65m** ; deste segue com azimute de 143°53'44,31" por uma distância de 1,90m, até o ponto **P1016**, de coordenadas **N 9.722.135,02m** e **E 578.211,77m** ; deste segue com azimute de 146°47'17,02" por uma distância de 2,18m, até o ponto **P1017**, de coordenadas **N 9.722.133,19m** e **E 578.212,96m** ; deste segue com azimute de 150°29'07,93" por uma distância de 2,20m, até o ponto **P1018**, de coordenadas **N 9.722.131,28m** e **E**



PREFEITURA DE SÃO LUÍS

SECRETARIA MUNICIPAL DE GOVERNO

MINUTA DE ANTEPROJETO DE LEI Nº _____ DE _____ DE 2019

578.214,05m ; deste segue com azimute de $154^{\circ}51'59,30''$ por uma distância de 1,86m, até o ponto **P1019**, de coordenadas **N 9.722.129,59m** e **E 578.214,84m** ; deste segue com azimute de $162^{\circ}08'36,54''$ por uma distância de 1,30m, até o ponto **P1020**, de coordenadas **N 9.722.128,36m** e **E 578.215,23m** ; deste segue com azimute de $167^{\circ}17'40,22''$ por uma distância de 0,92m, até o ponto **P1021**, de coordenadas **N 9.722.127,46m** e **E 578.215,44m** ; deste segue com azimute de $159^{\circ}47'14,78''$ por uma distância de 0,81m, até o ponto **P1022**, de coordenadas **N 9.722.126,71m** e **E 578.215,71m** ; deste segue com azimute de $145^{\circ}49'05,70''$ por uma distância de 0,94m, até o ponto **P1023**, de coordenadas **N 9.722.125,93m** e **E 578.216,24m** ; deste segue com azimute de $145^{\circ}36'12,28''$ por uma distância de 0,98m, até o ponto **P1024**, de coordenadas **N 9.722.125,12m** e **E 578.216,80m** ; deste segue com azimute de $162^{\circ}19'23,23''$ por uma distância de 0,86m, até o ponto **P1025**, de coordenadas **N 9.722.124,29m** e **E 578.217,06m** ; deste segue com azimute de $197^{\circ}15'47,33''$ por uma distância de 0,84m, até o ponto **P1026**, de coordenadas **N 9.722.123,49m** e **E 578.216,81m** ; deste segue com azimute de $216^{\circ}50'49,72''$ por uma distância de 0,94m, até o ponto **P1027**, de coordenadas **N 9.722.122,74m** e **E 578.216,25m** ; deste segue com azimute de $220^{\circ}57'58,61''$ por uma distância de 0,87m, até o ponto **P1028**, de coordenadas **N 9.722.122,08m** e **E 578.215,68m** ; deste segue com azimute de $211^{\circ}38'32,48''$ por uma distância de 0,66m, até o ponto **P1029**, de coordenadas **N 9.722.121,52m** e **E 578.215,33m** ; deste segue com azimute de $193^{\circ}26'13,07''$ por uma distância de 0,58m, até o ponto **P1030**, de coordenadas **N 9.722.120,96m** e **E 578.215,20m** ; deste segue com azimute de $180^{\circ}31'21,05''$ por uma distância de 0,69m, até o ponto **P1031**, de coordenadas **N 9.722.120,27m** e **E 578.215,19m** ; deste segue com azimute de $177^{\circ}15'04,80''$ por uma distância de 0,93m, até o ponto **P1032**, de coordenadas **N 9.722.119,34m** e **E 578.215,24m** ; deste segue com azimute de $177^{\circ}53'40,03''$ por uma distância de 1,13m, até o ponto **P1033**, de coordenadas **N 9.722.118,21m** e **E 578.215,28m** ; deste segue com azimute de $180^{\circ}25'40,79''$ por uma distância de 1,27m, até o ponto **P1034**, de coordenadas **N 9.722.116,93m** e **E 578.215,27m** ; deste segue com azimute de $183^{\circ}56'17,85''$ por uma distância de 1,34m, até o ponto **P1035**, de coordenadas **N 9.722.115,60m** e **E 578.215,18m** ; deste segue com azimute de $186^{\circ}19'22,42''$ por uma distância de 1,24m, até o ponto **P1036**, de coordenadas **N 9.722.114,37m** e **E 578.215,04m** ; deste segue com azimute de $187^{\circ}34'16,46''$ por uma distância de 0,97m, até o ponto **P1037**, de coordenadas **N 9.722.113,41m** e **E 578.214,91m** ; deste segue com azimute de $187^{\circ}49'43,59''$ por uma distância de 0,58m, até o ponto **P1038**, de coordenadas **N 9.722.112,83m** e **E 578.214,83m** ; deste segue com azimute de $188^{\circ}23'44,06''$ por uma distância de 0,35m, até o ponto **P1039**, de coordenadas **N 9.722.112,49m** e **E 578.214,78m** ; deste segue com azimute de $189^{\circ}50'21,92''$ por uma distância de 0,33m, até o ponto **P1040**, de coordenadas **N 9.722.112,16m** e **E 578.214,72m** ; deste segue com azimute de $186^{\circ}37'35,36''$ por uma distância de 0,53m, até o ponto **P1041**, de coordenadas **N 9.722.111,64m** e **E 578.214,66m** ; deste segue com azimute de $174^{\circ}24'33,10''$ por uma distância de 0,90m, até o ponto **P1042**, de coordenadas **N 9.722.110,75m** e **E 578.214,75m** ; deste segue com azimute de $163^{\circ}26'26,39''$ por uma distância de 1,49m, até o ponto **P1043**, de coordenadas **N 9.722.109,32m** e **E 578.215,18m** ; deste segue com azimute de $156^{\circ}57'19,43''$ por uma distância de 2,19m, até o ponto **P1044**, de coordenadas **N 9.722.107,31m** e **E 578.216,03m** ; deste segue com azimute de $155^{\circ}16'23,64''$ por uma distância de 2,41m, até o ponto **P1045**, de coordenadas **N 9.722.105,12m** e **E 578.217,04m** ; deste segue com azimute de $156^{\circ}53'15,70''$ por uma distância de 1,99m, até o ponto **P1046**, de coordenadas **N 9.722.103,29m** e **E 578.217,82m** ; deste segue com azimute de $167^{\circ}15'59,11''$ por uma distância de 1,13m, até o ponto **P1047**, de coordenadas **N 9.722.102,20m** e **E 578.218,07m** ; deste segue com azimute de $205^{\circ}09'50,90''$ por uma distância de 0,71m, até o ponto **P1048**, de coordenadas **N 9.722.101,55m** e **E 578.217,76m** ; deste segue com azimute de $232^{\circ}20'32,32''$ por uma distância de 1,01m, até o ponto **P1049**, de coordenadas **N 9.722.100,94m** e **E 578.216,97m** ; deste segue com azimute de $232^{\circ}50'18,84''$ por uma distância de 1,50m, até o ponto **P1050**, de coordenadas **N 9.722.100,03m** e **E 578.215,77m** ; deste segue com azimute de $231^{\circ}16'37,79''$ por uma distância de 1,69m, até o ponto **P1051**, de coordenadas **N 9.722.098,98m** e **E 578.214,45m** ; deste segue com azimute de $229^{\circ}37'01,52''$ por uma distância de 1,47m, até o ponto **P1052**, de coordenadas **N 9.722.098,02m** e **E 578.213,34m** ; deste segue com azimute de $226^{\circ}08'36,89''$ por uma distância de 0,94m, até o ponto **P1053**, de coordenadas **N 9.722.097,37m** e **E 578.212,66m** ; deste segue com azimute de $218^{\circ}08'35,56''$ por uma distância de 0,50m, até o ponto **P1054**, de coordenadas **N 9.722.096,98m** e **E 578.212,35m** ; deste segue com azimute de $201^{\circ}22'24,09''$ por uma distância de 0,26m, até o ponto **P1055**, de coordenadas **N 9.722.096,73m** e **E 578.212,25m** ; deste segue com azimute de $183^{\circ}35'34,22''$ por uma distância de 0,18m, até o ponto **P1056**, de coordenadas **N 9.722.096,55m** e **E 578.212,24m** ; deste segue com azimute de $171^{\circ}40'55,61''$ por uma distância de 0,16m, até o ponto **P1057**, de coordenadas **N 9.722.096,39m** e **E 578.212,26m** ; deste segue com azimute de $169^{\circ}39'25,89''$ por uma distância de 0,16m, até o ponto **P1058**, de coordenadas **N 9.722.096,23m** e **E 578.212,29m** ; deste segue com azimute de $176^{\circ}41'08,30''$ por uma distância de 0,19m, até o ponto **P1059**, de coordenadas **N 9.722.096,04m** e **E 578.212,30m** ; deste segue com azimute de $183^{\circ}17'27,91''$ por uma distância de 0,25m, até o ponto **P1060**, de coordenadas **N 9.722.095,79m** e **E 578.212,29m** ; deste segue com azimute de $186^{\circ}54'15,42''$ por uma distância de 0,35m, até o ponto **P1061**, de



PREFEITURA DE SÃO LUÍS

SECRETARIA MUNICIPAL DE GOVERNO

MINUTA DE ANTEPROJETO DE LEI Nº _____ DE _____ DE 2019

coordenadas N 9.722.095,44m e E 578.212,25m ; deste segue com azimute de 188°36'29,34" por uma distância de 0,47m, até o ponto **P1062**, de coordenadas N 9.722.094,98m e E 578.212,18m ; deste segue com azimute de 189°42'13,58" por uma distância de 0,54m, até o ponto **P1063**, de coordenadas N 9.722.094,44m e E 578.212,08m ; deste segue com azimute de 190°50'46,59" por uma distância de 0,54m, até o ponto **P1064**, de coordenadas N 9.722.093,91m e E 578.211,98m ; deste segue com azimute de 191°27'15,02" por uma distância de 0,51m, até o ponto **P1065**, de coordenadas N 9.722.093,41m e E 578.211,88m ; deste segue com azimute de 187°48'18,87" por uma distância de 0,55m, até o ponto **P1066**, de coordenadas N 9.722.092,87m e E 578.211,81m ; deste segue com azimute de 181°50'56,82" por uma distância de 0,72m, até o ponto **P1067**, de coordenadas N 9.722.092,15m e E 578.211,78m ; deste segue com azimute de 177°44'40,30" por uma distância de 0,99m, até o ponto **P1068**, de coordenadas N 9.722.091,16m e E 578.211,82m ; deste segue com azimute de 177°48'04,62" por uma distância de 1,24m, até o ponto **P1069**, de coordenadas N 9.722.089,92m e E 578.211,87m ; deste segue com azimute de 180°31'29,23" por uma distância de 1,44m, até o ponto **P1070**, de coordenadas N 9.722.088,48m e E 578.211,86m ; deste segue com azimute de 184°49'48,79" por uma distância de 1,60m, até o ponto **P1071**, de coordenadas N 9.722.086,89m e E 578.211,72m ; deste segue com azimute de 189°46'42,56" por uma distância de 1,67m, até o ponto **P1072**, de coordenadas N 9.722.085,24m e E 578.211,44m ; deste segue com azimute de 195°54'04,96" por uma distância de 1,65m, até o ponto **P1073**, de coordenadas N 9.722.083,65m e E 578.210,99m ; deste segue com azimute de 203°25'26,73" por uma distância de 1,56m, até o ponto **P1074**, de coordenadas N 9.722.082,22m e E 578.210,36m ; deste segue com azimute de 209°32'53,88" por uma distância de 1,46m, até o ponto **P1075**, de coordenadas N 9.722.080,95m e E 578.209,64m ; deste segue com azimute de 213°13'13,96" por uma distância de 1,33m, até o ponto **P1076**, de coordenadas N 9.722.079,83m e E 578.208,91m ; deste segue com azimute de 214°52'25,07" por uma distância de 1,19m, até o ponto **P1077**, de coordenadas N 9.722.078,85m e E 578.208,23m ; deste segue com azimute de 217°44'48,50" por uma distância de 1,12m, até o ponto **P1078**, de coordenadas N 9.722.077,97m e E 578.207,55m ; deste segue com azimute de 222°20'28,70" por uma distância de 1,15m, até o ponto **P1079**, de coordenadas N 9.722.077,12m e E 578.206,77m ; deste segue com azimute de 227°04'53,59" por uma distância de 1,24m, até o ponto **P1080**, de coordenadas N 9.722.076,28m e E 578.205,87m ; deste segue com azimute de 230°13'23,77" por uma distância de 1,23m, até o ponto **P1081**, de coordenadas N 9.722.075,49m e E 578.204,92m ; deste segue com azimute de 232°19'37,43" por uma distância de 1,08m, até o ponto **P1082**, de coordenadas N 9.722.074,83m e E 578.204,07m ; deste segue com azimute de 234°02'53,35" por uma distância de 0,81m, até o ponto **P1083**, de coordenadas N 9.722.074,36m e E 578.203,41m ; deste segue com azimute de 236°01'09,25" por uma distância de 0,57m, até o ponto **P1084**, de coordenadas N 9.722.074,04m e E 578.202,94m ; deste segue com azimute de 238°09'33,49" por uma distância de 0,39m, até o ponto **P1085**, de coordenadas N 9.722.073,83m e E 578.202,61m ; deste segue com azimute de 239°54'30,82" por uma distância de 0,26m, até o ponto **P1086**, de coordenadas N 9.722.073,70m e E 578.202,39m ; deste segue com azimute de 241°37'49,86" por uma distância de 0,18m, até o ponto **P1087**, de coordenadas N 9.722.073,62m e E 578.202,23m ; deste segue com azimute de 242°24'39,95" por uma distância de 0,15m, até o ponto **P1088**, de coordenadas N 9.722.073,55m e E 578.202,10m ; deste segue com azimute de 240°54'10,56" por uma distância de 0,19m, até o ponto **P1089**, de coordenadas N 9.722.073,46m e E 578.201,94m ; deste segue com azimute de 239°27'00,67" por uma distância de 0,42m, até o ponto **P1090**, de coordenadas N 9.722.073,25m e E 578.201,58m ; deste segue com azimute de 239°00'46,29" por uma distância de 0,86m, até o ponto **P1091**, de coordenadas N 9.722.072,81m e E 578.200,84m ; deste segue com azimute de 238°44'10,05" por uma distância de 1,42m, até o ponto **P1092**, de coordenadas N 9.722.072,07m e E 578.199,63m ; deste segue com azimute de 237°58'59,57" por uma distância de 1,76m, até o ponto **P1093**, de coordenadas N 9.722.071,14m e E 578.198,14m ; deste segue com azimute de 236°31'19,71" por uma distância de 1,79m, até o ponto **P1094**, de coordenadas N 9.722.070,15m e E 578.196,65m ; deste segue com azimute de 233°59'28,68" por uma distância de 1,56m, até o ponto **P1095**, de coordenadas N 9.722.069,23m e E 578.195,38m ; deste segue com azimute de 231°06'03,16" por uma distância de 1,26m, até o ponto **P1096**, de coordenadas N 9.722.068,44m e E 578.194,40m ; deste segue com azimute de 227°54'39,58" por uma distância de 0,94m, até o ponto **P1097**, de coordenadas N 9.722.067,81m e E 578.193,70m ; deste segue com azimute de 221°22'59,55" por uma distância de 0,67m, até o ponto **P1098**, de coordenadas N 9.722.067,31m e E 578.193,26m ; deste segue com azimute de 207°52'02,55" por uma distância de 0,82m, até o ponto **P1099**, de coordenadas N 9.722.066,58m e E 578.192,88m ; deste segue com azimute de 202°06'09,69" por uma distância de 1,48m, até o ponto **P1100**, de coordenadas N 9.722.065,21m e E 578.192,32m ; deste segue com azimute de 199°49'57,32" por uma distância de 2,42m, até o ponto **P1101**, de coordenadas N 9.722.062,93m e E 578.191,50m ; deste segue com azimute de 192°10'19,05" por uma distância de 2,81m, até o ponto **P1102**, de coordenadas N 9.722.060,18m e E 578.190,90m ; deste segue com azimute de 174°09'14,35" por uma distância de 2,64m, até o ponto **P1103**, de coordenadas N 9.722.057,55m e E 578.191,17m ; deste segue com azimute de 142°38'45,64" por uma distância de



PREFEITURA DE SÃO LUÍS

SECRETARIA MUNICIPAL DE GOVERNO

MINUTA DE ANTEPROJETO DE LEI Nº _____ DE _____ DE 2019

2,58m, até o ponto **P1104**, de coordenadas **N 9.722.055,50m** e **E 578.192,74m** ; deste segue com azimute de $122^{\circ}36'48,74''$ por uma distância de 2,97m, até o ponto **P1105**, de coordenadas **N 9.722.053,89m** e **E 578.195,25m** ; deste segue com azimute de $116^{\circ}14'02,78''$ por uma distância de 3,21m, até o ponto **P1106**, de coordenadas **N 9.722.052,47m** e **E 578.198,13m** ; deste segue com azimute de $117^{\circ}26'14,13''$ por uma distância de 3,10m, até o ponto **P1107**, de coordenadas **N 9.722.051,04m** e **E 578.200,88m** ; deste segue com azimute de $119^{\circ}28'18,95''$ por uma distância de 2,72m, até o ponto **P1108**, de coordenadas **N 9.722.049,70m** e **E 578.203,25m** ; deste segue com azimute de $120^{\circ}59'29,76''$ por uma distância de 2,08m, até o ponto **P1109**, de coordenadas **N 9.722.048,63m** e **E 578.205,04m** ; deste segue com azimute de $121^{\circ}22'25,53''$ por uma distância de 1,32m, até o ponto **P1110**, de coordenadas **N 9.722.047,95m** e **E 578.206,16m** ; deste segue com azimute de $114^{\circ}54'54,75''$ por uma distância de 1,01m, até o ponto **P1111**, de coordenadas **N 9.722.047,52m** e **E 578.207,08m** ; deste segue com azimute de $105^{\circ}09'28,14''$ por uma distância de 1,33m, até o ponto **P1112**, de coordenadas **N 9.722.047,17m** e **E 578.208,36m** ; deste segue com azimute de $101^{\circ}23'35,21''$ por uma distância de 2,06m, até o ponto **P1113**, de coordenadas **N 9.722.046,77m** e **E 578.210,38m** ; deste segue com azimute de $100^{\circ}23'40,18''$ por uma distância de 2,38m, até o ponto **P1114**, de coordenadas **N 9.722.046,34m** e **E 578.212,72m** ; deste segue com azimute de $118^{\circ}12'56,32''$ por uma distância de 1,84m, até o ponto **P1115**, de coordenadas **N 9.722.045,47m** e **E 578.214,34m** ; deste segue com azimute de $98^{\circ}54'42,50''$ por uma distância de 1,56m, até o ponto **P1116**, de coordenadas **N 9.722.045,23m** e **E 578.215,88m** ; deste segue com azimute de $98^{\circ}53'12,78''$ por uma distância de 2,37m, até o ponto **P1117**, de coordenadas **N 9.722.044,86m** e **E 578.218,22m** ; deste segue com azimute de $99^{\circ}32'39,94''$ por uma distância de 2,05m, até o ponto **P1118**, de coordenadas **N 9.722.044,52m** e **E 578.220,25m** ; deste segue com azimute de $101^{\circ}37'35,50''$ por uma distância de 1,32m, até o ponto **P1119**, de coordenadas **N 9.722.044,25m** e **E 578.221,54m** ; deste segue com azimute de $103^{\circ}40'37,93''$ por uma distância de 1,01m, até o ponto **P1120**, de coordenadas **N 9.722.044,02m** e **E 578.222,52m** ; deste segue com azimute de $102^{\circ}16'20,87''$ por uma distância de 1,33m, até o ponto **P1121**, de coordenadas **N 9.722.043,73m** e **E 578.223,82m** ; deste segue com azimute de $100^{\circ}24'35,04''$ por uma distância de 2,07m, até o ponto **P1122**, de coordenadas **N 9.722.043,36m** e **E 578.225,86m** ; deste segue com azimute de $100^{\circ}06'02,00''$ por uma distância de 2,39m, até o ponto **P1123**, de coordenadas **N 9.722.042,94m** e **E 578.228,21m** ; deste segue com azimute de $100^{\circ}56'27,86''$ por uma distância de 2,08m, até o ponto **P1124**, de coordenadas **N 9.722.042,54m** e **E 578.230,25m** ; deste segue com azimute de $103^{\circ}41'50,19''$ por uma distância de 1,34m, até o ponto **P1125**, de coordenadas **N 9.722.042,23m** e **E 578.231,56m** ; deste segue com azimute de $104^{\circ}59'11,34''$ por uma distância de 1,02m, até o ponto **P1126**, de coordenadas **N 9.722.041,96m** e **E 578.232,54m** ; deste segue com azimute de $100^{\circ}59'37,70''$ por uma distância de 1,33m, até o ponto **P1127**, de coordenadas **N 9.722.041,71m** e **E 578.233,85m** ; deste segue com azimute de $97^{\circ}37'22,46''$ por uma distância de 2,06m, até o ponto **P1128**, de coordenadas **N 9.722.041,44m** e **E 578.235,89m** ; deste segue com azimute de $96^{\circ}45'32,81''$ por uma distância de 2,38m, até o ponto **P1129**, de coordenadas **N 9.722.041,16m** e **E 578.238,25m** ; deste segue com azimute de $97^{\circ}16'23,40''$ por uma distância de 2,07m, até o ponto **P1130**, de coordenadas **N 9.722.040,89m** e **E 578.240,30m** ; deste segue com azimute de $99^{\circ}49'46,78''$ por uma distância de 1,35m, até o ponto **P1131**, de coordenadas **N 9.722.040,66m** e **E 578.241,63m** ; deste segue com azimute de $102^{\circ}17'46,21''$ por uma distância de 1,08m, até o ponto **P1132**, de coordenadas **N 9.722.040,43m** e **E 578.242,69m** ; deste segue com azimute de $100^{\circ}39'44,46''$ por uma distância de 1,46m, até o ponto **P1133**, de coordenadas **N 9.722.040,16m** e **E 578.244,12m** ; deste segue com azimute de $97^{\circ}57'13,84''$ por uma distância de 2,33m, até o ponto **P1134**, de coordenadas **N 9.722.039,84m** e **E 578.246,43m** ; deste segue com azimute de $95^{\circ}05'45,42''$ por uma distância de 3,01m, até o ponto **P1135**, de coordenadas **N 9.722.039,57m** e **E 578.249,42m** ; deste segue com azimute de $91^{\circ}17'20,76''$ por uma distância de 3,33m, até o ponto **P1136**, de coordenadas **N 9.722.039,50m** e **E 578.252,75m** ; deste segue com azimute de $86^{\circ}18'01,22''$ por uma distância de 3,38m, até o ponto **P1137**, de coordenadas **N 9.722.039,72m** e **E 578.256,13m** ; deste segue com azimute de $82^{\circ}02'32,99''$ por uma distância de 3,40m, até o ponto **P1138**, de coordenadas **N 9.722.040,19m** e **E 578.259,50m** ; deste segue com azimute de $79^{\circ}06'58,28''$ por uma distância de 3,43m, até o ponto **P1139**, de coordenadas **N 9.722.040,84m** e **E 578.262,87m** ; deste segue com azimute de $77^{\circ}20'48,82''$ por uma distância de 3,45m, até o ponto **P1140**, de coordenadas **N 9.722.041,59m** e **E 578.266,23m** ; deste segue com azimute de $76^{\circ}07'17,57''$ por uma distância de 3,46m, até o ponto **P1141**, de coordenadas **N 9.722.042,42m** e **E 578.269,60m** ; deste segue com azimute de $75^{\circ}16'38,95''$ por uma distância de 3,46m, até o ponto **P1142**, de coordenadas **N 9.722.043,30m** e **E 578.272,95m** ; deste segue com azimute de $74^{\circ}44'30,90''$ por uma distância de 3,45m, até o ponto **P1143**, de coordenadas **N 9.722.044,21m** e **E 578.276,28m** ; deste segue com azimute de $74^{\circ}15'29,67''$ por uma distância de 3,44m, até o ponto **P1144**, de coordenadas **N 9.722.045,14m** e **E 578.279,59m** ; deste segue com azimute de $73^{\circ}45'43,70''$ por uma distância de 3,43m, até o ponto **P1145**, de coordenadas **N 9.722.046,10m** e **E 578.282,88m** ; deste segue com azimute de $72^{\circ}46'42,24''$ por uma distância de 3,40m, até o ponto **P1146**, de coordenadas **N 9.722.047,11m** e **E 578.286,13m** ; deste segue com azimute de



PREFEITURA DE SÃO LUÍS

SECRETARIA MUNICIPAL DE GOVERNO

MINUTA DE ANTEPROJETO DE LEI Nº _____ DE _____ DE 2019

69°20'43,44" por uma distância de 3,35m, até o ponto **P1147**, de coordenadas **N 9.722.048,29m** e **E 578.289,26m** ; deste segue com azimute de 62°46'48,52" por uma distância de 3,29m, até o ponto **P1148**, de coordenadas **N 9.722.049,79m** e **E 578.292,18m** ; deste segue com azimute de 53°45'31,34" por uma distância de 3,27m, até o ponto **P1149**, de coordenadas **N 9.722.051,73m** e **E 578.294,82m** ; deste segue com azimute de 45°31'34,67" por uma distância de 3,31m, até o ponto **P1150**, de coordenadas **N 9.722.054,05m** e **E 578.297,18m** ; deste segue com azimute de 38°50'13,39" por uma distância de 3,35m, até o ponto **P1151**, de coordenadas **N 9.722.056,65m** e **E 578.299,28m** ; deste segue com azimute de 33°40'13,80" por uma distância de 3,33m, até o ponto **P1152**, de coordenadas **N 9.722.059,43m** e **E 578.301,13m** ; deste segue com azimute de 30°14'27,78" por uma distância de 3,12m, até o ponto **P1153**, de coordenadas **N 9.722.062,12m** e **E 578.302,70m** ; deste segue com azimute de 28°17'15,25" por uma distância de 2,65m, até o ponto **P1154**, de coordenadas **N 9.722.064,46m** e **E 578.303,96m** ; deste segue com azimute de 27°50'29,53" por uma distância de 2,03m, até o ponto **P1155**, de coordenadas **N 9.722.066,25m** e **E 578.304,91m** ; deste segue com azimute de 29°00'29,69" por uma distância de 1,65m, até o ponto **P1156**, de coordenadas **N 9.722.067,69m** e **E 578.305,70m** ; deste segue com azimute de 31°49'44,93" por uma distância de 1,62m, até o ponto **P1157**, de coordenadas **N 9.722.069,06m** e **E 578.306,55m** ; deste segue com azimute de 34°40'23,97" por uma distância de 1,84m, até o ponto **P1158**, de coordenadas **N 9.722.070,58m** e **E 578.307,60m** ; deste segue com azimute de 36°17'36,53" por uma distância de 1,95m, até o ponto **P1159**, de coordenadas **N 9.722.072,15m** e **E 578.308,76m** ; deste segue com azimute de 37°09'41,98" por uma distância de 1,83m, até o ponto **P1160**, de coordenadas **N 9.722.073,60m** e **E 578.309,86m** ; deste segue com azimute de 37°23'19,51" por uma distância de 1,52m, até o ponto **P1161**, de coordenadas **N 9.722.074,81m** e **E 578.310,78m** ; deste segue com azimute de 36°10'26,88" por uma distância de 1,22m, até o ponto **P1162**, de coordenadas **N 9.722.075,80m** e **E 578.311,50m** ; deste segue com azimute de 32°10'51,97" por uma distância de 0,96m, até o ponto **P1163**, de coordenadas **N 9.722.076,61m** e **E 578.312,02m** ; deste segue com azimute de 25°17'16,63" por uma distância de 0,79m, até o ponto **P1164**, de coordenadas **N 9.722.077,32m** e **E 578.312,35m** ; deste segue com azimute de 24°05'12,46" por uma distância de 0,78m, até o ponto **P1165**, de coordenadas **N 9.722.078,03m** e **E 578.312,67m** ; deste segue com azimute de 30°45'36,70" por uma distância de 0,96m, até o ponto **P1166**, de coordenadas **N 9.722.078,86m** e **E 578.313,16m** ; deste segue com azimute de 38°05'49,75" por uma distância de 1,29m, até o ponto **P1167**, de coordenadas **N 9.722.079,87m** e **E 578.313,96m** ; deste segue com azimute de 41°19'42,63" por uma distância de 1,50m, até o ponto **P1168**, de coordenadas **N 9.722.081,00m** e **E 578.314,95m** ; deste segue com azimute de 42°09'37,70" por uma distância de 1,52m, até o ponto **P1169**, de coordenadas **N 9.722.082,12m** e **E 578.315,96m** ; deste segue com azimute de 41°26'55,25" por uma distância de 1,37m, até o ponto **P1170**, de coordenadas **N 9.722.083,15m** e **E 578.316,87m** ; deste segue com azimute de 40°24'54,49" por uma distância de 1,22m, até o ponto **P1171**, de coordenadas **N 9.722.084,08m** e **E 578.317,66m** ; deste segue com azimute de 39°28'44,79" por uma distância de 1,10m, até o ponto **P1172**, de coordenadas **N 9.722.084,92m** e **E 578.318,36m** ; deste segue com azimute de 38°34'21,22" por uma distância de 1,00m, até o ponto **P1173**, de coordenadas **N 9.722.085,71m** e **E 578.318,98m** ; deste segue com azimute de 36°52'58,93" por uma distância de 0,89m, até o ponto **P1174**, de coordenadas **N 9.722.086,42m** e **E 578.319,52m** ; deste segue com azimute de 33°40'51,57" por uma distância de 0,76m, até o ponto **P1175**, de coordenadas **N 9.722.087,05m** e **E 578.319,94m** ; deste segue com azimute de 27°54'20,26" por uma distância de 0,63m, até o ponto **P1176**, de coordenadas **N 9.722.087,60m** e **E 578.320,23m** ; deste segue com azimute de 19°58'57,31" por uma distância de 0,58m, até o ponto **P1177**, de coordenadas **N 9.722.088,15m** e **E 578.320,43m** ; deste segue com azimute de 13°13'23,10" por uma distância de 0,64m, até o ponto **P1178**, de coordenadas **N 9.722.088,77m** e **E 578.320,57m** ; deste segue com azimute de 10°27'55,29" por uma distância de 0,77m, até o ponto **P1179**, de coordenadas **N 9.722.089,53m** e **E 578.320,72m** ; deste segue com azimute de 12°47'25,31" por uma distância de 0,91m, até o ponto **P1180**, de coordenadas **N 9.722.090,42m** e **E 578.320,92m** ; deste segue com azimute de 18°44'51,55" por uma distância de 1,04m, até o ponto **P1181**, de coordenadas **N 9.722.091,40m** e **E 578.321,25m** ; deste segue com azimute de 25°50'03,84" por uma distância de 1,18m, até o ponto **P1182**, de coordenadas **N 9.722.092,46m** e **E 578.321,76m** ; deste segue com azimute de 29°02'01,66" por uma distância de 1,30m, até o ponto **P1183**, de coordenadas **N 9.722.093,60m** e **E 578.322,39m** ; deste segue com azimute de 28°23'35,20" por uma distância de 1,38m, até o ponto **P1184**, de coordenadas **N 9.722.094,81m** e **E 578.323,05m** ; deste segue com azimute de 25°34'17,08" por uma distância de 1,42m, até o ponto **P1185**, de coordenadas **N 9.722.096,10m** e **E 578.323,67m** ; deste segue com azimute de 24°28'12,26" por uma distância de 1,35m, até o ponto **P1186**, de coordenadas **N 9.722.097,33m** e **E 578.324,22m** ; deste segue com azimute de 26°20'10,54" por uma distância de 1,14m, até o ponto **P1187**, de coordenadas **N 9.722.098,35m** e **E 578.324,73m** ; deste segue com azimute de 32°07'53,10" por uma distância de 0,86m, até o ponto **P1188**, de coordenadas **N 9.722.099,08m** e **E 578.325,19m** ; deste segue com azimute de 35°32'13,59" por uma distância de 0,72m, até o ponto **P1189**, de coordenadas **N 9.722.099,67m** e **E 578.325,61m**



PREFEITURA DE SÃO LUÍS

SECRETARIA MUNICIPAL DE GOVERNO

MINUTA DE ANTEPROJETO DE LEI Nº _____ DE _____ DE 2019

; deste segue com azimute de 30°46'40,46" por uma distância de 0,76m, até o ponto **P1190**, de coordenadas N **9.722.100,32m** e E **578.326,00m** ; deste segue com azimute de 23°01'30,25" por uma distância de 0,96m, até o ponto **P1191**, de coordenadas N **9.722.101,21m** e E **578.326,37m** ; deste segue com azimute de 20°55'08,03" por uma distância de 1,23m, até o ponto **P1192**, de coordenadas N **9.722.102,36m** e E **578.326,81m** ; deste segue com azimute de 22°44'23,65" por uma distância de 1,53m, até o ponto **P1193**, de coordenadas N **9.722.103,77m** e E **578.327,40m** ; deste segue com azimute de 25°41'59,21" por uma distância de 1,82m, até o ponto **P1194**, de coordenadas N **9.722.105,41m** e E **578.328,19m** ; deste segue com azimute de 26°36'04,64" por uma distância de 1,94m, até o ponto **P1195**, de coordenadas N **9.722.107,14m** e E **578.329,06m** ; deste segue com azimute de 25°17'18,13" por uma distância de 1,85m, até o ponto **P1196**, de coordenadas N **9.722.108,82m** e E **578.329,85m** ; deste segue com azimute de 22°00'30,02" por uma distância de 1,61m, até o ponto **P1197**, de coordenadas N **9.722.110,31m** e E **578.330,46m** ; deste segue com azimute de 20°44'39,69" por uma distância de 1,50m, até o ponto **P1198**, de coordenadas N **9.722.111,71m** e E **578.330,99m** ; deste segue com azimute de 23°24'30,68" por uma distância de 1,58m, até o ponto **P1199**, de coordenadas N **9.722.113,16m** e E **578.331,62m** ; deste segue com azimute de 27°37'47,17" por uma distância de 1,80m, até o ponto **P1200**, de coordenadas N **9.722.114,75m** e E **578.332,45m** ; deste segue com azimute de 28°44'53,94" por uma distância de 1,89m, até o ponto **P1201**, de coordenadas N **9.722.116,41m** e E **578.333,36m** ; deste segue com azimute de 26°24'03,00" por uma distância de 1,80m, até o ponto **P1202**, de coordenadas N **9.722.118,02m** e E **578.334,16m** ; deste segue com azimute de 20°49'52,23" por uma distância de 1,59m, até o ponto **P1203**, de coordenadas N **9.722.119,50m** e E **578.334,72m** ; deste segue com azimute de 17°47'35,01" por uma distância de 1,50m, até o ponto **P1204**, de coordenadas N **9.722.120,93m** e E **578.335,18m** ; deste segue com azimute de 20°10'56,11" por uma distância de 1,57m, até o ponto **P1205**, de coordenadas N **9.722.122,40m** e E **578.335,72m** ; deste segue com azimute de 25°13'37,82" por uma distância de 1,77m, até o ponto **P1206**, de coordenadas N **9.722.124,01m** e E **578.336,48m** ; deste segue com azimute de 26°36'09,68" por uma distância de 1,87m, até o ponto **P1207**, de coordenadas N **9.722.125,68m** e E **578.337,32m** ; deste segue com azimute de 23°41'54,25" por uma distância de 1,80m, até o ponto **P1208**, de coordenadas N **9.722.127,33m** e E **578.338,04m** ; deste segue com azimute de 17°18'41,00" por uma distância de 1,63m, até o ponto **P1209**, de coordenadas N **9.722.128,88m** e E **578.338,52m** ; deste segue com azimute de 15°26'41,50" por uma distância de 1,56m, até o ponto **P1210**, de coordenadas N **9.722.130,38m** e E **578.338,94m** ; deste segue com azimute de 21°10'27,27" por uma distância de 1,63m, até o ponto **P1211**, de coordenadas N **9.722.131,89m** e E **578.339,52m** ; deste segue com azimute de 30°07'51,88" por uma distância de 1,83m, até o ponto **P1212**, de coordenadas N **9.722.133,48m** e E **578.340,44m** ; deste segue com azimute de 33°29'11,65" por uma distância de 1,92m, até o ponto **P1213**, de coordenadas N **9.722.135,08m** e E **578.341,50m** ; deste segue com azimute de 30°47'58,74" por uma distância de 1,82m, até o ponto **P1214**, de coordenadas N **9.722.136,64m** e E **578.342,43m** ; deste segue com azimute de 22°30'04,38" por uma distância de 1,60m, até o ponto **P1215**, de coordenadas N **9.722.138,13m** e E **578.343,05m** ; deste segue com azimute de 16°40'24,22" por uma distância de 1,49m, até o ponto **P1216**, de coordenadas N **9.722.139,55m** e E **578.343,48m** ; deste segue com azimute de 17°46'20,90" por uma distância de 1,48m, até o ponto **P1217**, de coordenadas N **9.722.140,96m** e E **578.343,93m** ; deste segue com azimute de 24°17'57,14" por uma distância de 1,55m, até o ponto **P1218**, de coordenadas N **9.722.142,37m** e E **578.344,56m** ; deste segue com azimute de 30°37'17,35" por uma distância de 1,49m, até o ponto **P1219**, de coordenadas N **9.722.143,65m** e E **578.345,32m** ; deste segue com azimute de 37°33'58,55" por uma distância de 1,25m, até o ponto **P1220**, de coordenadas N **9.722.144,65m** e E **578.346,09m** ; deste segue com azimute de 47°26'59,08" por uma distância de 0,91m, até o ponto **P1221**, de coordenadas N **9.722.145,26m** e E **578.346,76m** ; deste segue com azimute de 51°28'09,58" por uma distância de 0,73m, até o ponto **P1222**, de coordenadas N **9.722.145,72m** e E **578.347,33m** ; deste segue com azimute de 39°41'00,02" por uma distância de 0,75m, até o ponto **P1223**, de coordenadas N **9.722.146,30m** e E **578.347,81m** ; deste segue com azimute de 24°18'17,11" por uma distância de 1,01m, até o ponto **P1224**, de coordenadas N **9.722.147,22m** e E **578.348,23m** ; deste segue com azimute de 19°40'30,09" por uma distância de 1,28m, até o ponto **P1225**, de coordenadas N **9.722.148,43m** e E **578.348,66m** ; deste segue com azimute de 21°33'29,57" por uma distância de 1,47m, até o ponto **P1226**, de coordenadas N **9.722.149,80m** e E **578.349,20m** ; deste segue com azimute de 26°57'17,97" por uma distância de 1,56m, até o ponto **P1227**, de coordenadas N **9.722.151,19m** e E **578.349,91m** ; deste segue com azimute de 32°30'08,67" por uma distância de 1,49m, até o ponto **P1228**, de coordenadas N **9.722.152,44m** e E **578.350,70m** ; deste segue com azimute de 39°22'33,64" por uma distância de 1,24m, até o ponto **P1229**, de coordenadas N **9.722.153,39m** e E **578.351,49m** ; deste segue com azimute de 50°01'44,67" por uma distância de 0,89m, até o ponto **P1230**, de coordenadas N **9.722.153,97m** e E **578.352,17m** ; deste segue com azimute de 54°07'02,28" por uma distância de 0,71m, até o ponto **P1231**, de coordenadas N **9.722.154,38m** e E **578.352,74m** ; deste segue com azimute de 40°20'09,88" por uma distância de 0,74m, até o ponto **P1232**, de coordenadas N



PREFEITURA DE SÃO LUÍS

SECRETARIA MUNICIPAL DE GOVERNO

MINUTA DE ANTEPROJETO DE LEI Nº _____ DE _____ DE 2019

9.722.154,94m e E 578.353,22m ; deste segue com azimute de 23°37'32,64" por uma distância de 1,03m, até o ponto P1233, de coordenadas N 9.722.155,88m e E 578.353,63m ; deste segue com azimute de 19°40'09,19" por uma distância de 1,35m, até o ponto P1234, de coordenadas N 9.722.157,16m e E 578.354,09m ; deste segue com azimute de 22°49'40,66" por uma distância de 1,61m, até o ponto P1235, de coordenadas N 9.722.158,64m e E 578.354,71m ; deste segue com azimute de 28°52'53,55" por uma distância de 1,81m, até o ponto P1236, de coordenadas N 9.722.160,23m e E 578.355,59m ; deste segue com azimute de 32°19'59,82" por uma distância de 1,89m, até o ponto P1237, de coordenadas N 9.722.161,82m e E 578.356,59m ; deste segue com azimute de 32°52'28,03" por uma distância de 1,80m, até o ponto P1238, de coordenadas N 9.722.163,33m e E 578.357,57m ; deste segue com azimute de 31°07'59,47" por uma distância de 1,60m, até o ponto P1239, de coordenadas N 9.722.164,71m e E 578.358,40m ; deste segue com azimute de 30°14'32,86" por uma distância de 1,48m, até o ponto P1240, de coordenadas N 9.722.165,98m e E 578.359,14m ; deste segue com azimute de 31°34'37,49" por uma distância de 1,47m, até o ponto P1241, de coordenadas N 9.722.167,23m e E 578.359,91m ; deste segue com azimute de 34°23'23,24" por uma distância de 1,53m, até o ponto P1242, de coordenadas N 9.722.168,49m e E 578.360,78m ; deste segue com azimute de 36°34'35,26" por uma distância de 1,47m, até o ponto P1243, de coordenadas N 9.722.169,67m e E 578.361,65m ; deste segue com azimute de 38°14'16,12" por uma distância de 1,24m, até o ponto P1244, de coordenadas N 9.722.170,64m e E 578.362,42m ; deste segue com azimute de 39°52'19,54" por uma distância de 0,90m, até o ponto P1245, de coordenadas N 9.722.171,33m e E 578.362,99m ; deste segue com azimute de 41°05'04,85" por uma distância de 0,71m, até o ponto P1246, de coordenadas N 9.722.171,87m e E 578.363,46m ; deste segue com azimute de 40°30'32,69" por uma distância de 0,75m, até o ponto P1247, de coordenadas N 9.722.172,44m e E 578.363,94m ; deste segue com azimute de 39°03'41,09" por uma distância de 0,97m, até o ponto P1248, de coordenadas N 9.722.173,19m e E 578.364,56m ; deste segue com azimute de 38°38'46,26" por uma distância de 1,20m, até o ponto P1249, de coordenadas N 9.722.174,12m e E 578.365,30m ; deste segue com azimute de 39°00'35,02" por uma distância de 1,38m, até o ponto P1250, de coordenadas N 9.722.175,20m e E 578.366,17m ; deste segue com azimute de 39°42'13,38" por uma distância de 1,51m, até o ponto P1251, de coordenadas N 9.722.176,36m e E 578.367,14m ; deste segue com azimute de 40°00'45,00" por uma distância de 1,48m, até o ponto P1252, de coordenadas N 9.722.177,49m e E 578.368,09m ; deste segue com azimute de 39°47'48,34" por uma distância de 1,26m, até o ponto P1253, de coordenadas N 9.722.178,46m e E 578.368,89m ; deste segue com azimute de 38°42'06,89" por uma distância de 0,92m, até o ponto P1254, de coordenadas N 9.722.179,18m e E 578.369,47m ; deste segue com azimute de 36°33'59,48" por uma distância de 0,74m, até o ponto P1255, de coordenadas N 9.722.179,77m e E 578.369,91m ; deste segue com azimute de 34°32'00,31" por uma distância de 0,77m, até o ponto P1256, de coordenadas N 9.722.180,41m e E 578.370,35m ; deste segue com azimute de 33°21'48,47" por uma distância de 0,98m, até o ponto P1257, de coordenadas N 9.722.181,22m e E 578.370,89m ; deste segue com azimute de 31°24'53,94" por uma distância de 1,25m, até o ponto P1258, de coordenadas N 9.722.182,29m e E 578.371,54m ; deste segue com azimute de 28°53'48,08" por uma distância de 1,56m, até o ponto P1259, de coordenadas N 9.722.183,66m e E 578.372,29m ; deste segue com azimute de 26°32'52,79" por uma distância de 1,86m, até o ponto P1260, de coordenadas N 9.722.185,32m e E 578.373,12m ; deste segue com azimute de 25°21'10,39" por uma distância de 1,97m, até o ponto P1261, de coordenadas N 9.722.187,10m e E 578.373,96m ; deste segue com azimute de 25°03'22,28" por uma distância de 1,85m, até o ponto P1262, de coordenadas N 9.722.188,77m e E 578.374,75m ; deste segue com azimute de 25°30'33,42" por uma distância de 1,58m, até o ponto P1263, de coordenadas N 9.722.190,20m e E 578.375,43m ; deste segue com azimute de 26°06'36,31" por uma distância de 1,46m, até o ponto P1264, de coordenadas N 9.722.191,51m e E 578.376,07m ; deste segue com azimute de 26°26'38,36" por uma distância de 1,55m, até o ponto P1265, de coordenadas N 9.722.192,90m e E 578.376,76m ; deste segue com azimute de 26°35'28,41" por uma distância de 1,84m, até o ponto P1266, de coordenadas N 9.722.194,55m e E 578.377,59m ; deste segue com azimute de 27°07'15,31" por uma distância de 2,20m, até o ponto P1267, de coordenadas N 9.722.196,50m e E 578.378,59m ; deste segue com azimute de 27°58'07,50" por uma distância de 2,58m, até o ponto P1268, de coordenadas N 9.722.198,78m e E 578.379,80m ; deste segue com azimute de 29°11'17,72" por uma distância de 2,97m, até o ponto P1269, de coordenadas N 9.722.201,37m e E 578.381,25m ; deste segue com azimute de 31°27'52,17" por uma distância de 3,23m, até o ponto P1270, de coordenadas N 9.722.204,12m e E 578.382,93m ; deste segue com azimute de 35°01'54,00" por uma distância de 3,34m, até o ponto P1271, de coordenadas N 9.722.206,86m e E 578.384,85m ; deste segue com azimute de 39°33'51,09" por uma distância de 3,35m, até o ponto P1272, de coordenadas N 9.722.209,45m e E 578.386,99m ; deste segue com azimute de 42°45'51,41" por uma distância de 3,35m, até o ponto P1273, de coordenadas N 9.722.211,91m e E 578.389,26m ; deste segue com azimute de 44°00'16,60" por uma distância de 3,36m, até o ponto P1274, de coordenadas N 9.722.214,32m e E 578.391,59m ; deste segue com azimute de 43°41'10,65" por uma distância de 3,35m, até o



PREFEITURA DE SÃO LUÍS

SECRETARIA MUNICIPAL DE GOVERNO

MINUTA DE ANTEPROJETO DE LEI Nº _____ DE _____ DE 2019

ponto **P1275**, de coordenadas **N 9.722.216,75m** e **E 578.393,91m** ; deste segue com azimute de **43°23'15,33"** por uma distância de **3,36m**, até o ponto **P1276**, de coordenadas **N 9.722.219,19m** e **E 578.396,22m** ; deste segue com azimute de **43°30'12,22"** por uma distância de **3,37m**, até o ponto **P1277**, de coordenadas **N 9.722.221,63m** e **E 578.398,53m** ; deste segue com azimute de **44°04'36,46"** por uma distância de **3,38m**, até o ponto **P1278**, de coordenadas **N 9.722.224,06m** e **E 578.400,89m** ; deste segue com azimute de **45°17'12,83"** por uma distância de **3,40m**, até o ponto **P1279**, de coordenadas **N 9.722.226,45m** e **E 578.403,30m** ; deste segue com azimute de **47°09'56,15"** por uma distância de **3,42m**, até o ponto **P1280**, de coordenadas **N 9.722.228,78m** e **E 578.405,81m** ; deste segue com azimute de **49°29'29,47"** por uma distância de **3,45m**, até o ponto **P1281**, de coordenadas **N 9.722.231,02m** e **E 578.408,44m** ; deste segue com azimute de **51°28'48,72"** por uma distância de **3,46m**, até o ponto **P1282**, de coordenadas **N 9.722.233,18m** e **E 578.411,14m** ; deste segue com azimute de **52°58'47,39"** por uma distância de **3,44m**, até o ponto **P1283**, de coordenadas **N 9.722.235,25m** e **E 578.413,89m** ; deste segue com azimute de **54°02'00,04"** por uma distância de **3,40m**, até o ponto **P1284**, de coordenadas **N 9.722.237,24m** e **E 578.416,64m** ; deste segue com azimute de **54°41'20,40"** por uma distância de **3,37m**, até o ponto **P1285**, de coordenadas **N 9.722.239,19m** e **E 578.419,39m** ; deste segue com azimute de **54°56'25,73"** por uma distância de **3,36m**, até o ponto **P1286**, de coordenadas **N 9.722.241,12m** e **E 578.422,14m** ; deste segue com azimute de **54°48'27,18"** por uma distância de **3,36m**, até o ponto **P1287**, de coordenadas **N 9.722.243,06m** e **E 578.424,89m** ; deste segue com azimute de **54°24'19,48"** por uma distância de **3,37m**, até o ponto **P1288**, de coordenadas **N 9.722.245,02m** e **E 578.427,63m** ; deste segue com azimute de **53°46'08,97"** por uma distância de **3,40m**, até o ponto **P1289**, de coordenadas **N 9.722.247,03m** e **E 578.430,37m** ; deste segue com azimute de **53°06'37,78"** por uma distância de **3,43m**, até o ponto **P1290**, de coordenadas **N 9.722.249,09m** e **E 578.433,11m** ; deste segue com azimute de **53°13'49,04"** por uma distância de **3,44m**, até o ponto **P1291**, de coordenadas **N 9.722.251,15m** e **E 578.435,87m** ; deste segue com azimute de **54°19'33,92"** por uma distância de **3,43m**, até o ponto **P1292**, de coordenadas **N 9.722.253,14m** e **E 578.438,65m** ; deste segue com azimute de **56°11'08,68"** por uma distância de **3,40m**, até o ponto **P1293**, de coordenadas **N 9.722.255,03m** e **E 578.441,47m** ; deste segue com azimute de **57°51'09,80"** por uma distância de **3,37m**, até o ponto **P1294**, de coordenadas **N 9.722.256,83m** e **E 578.444,33m** ; deste segue com azimute de **59°03'51,18"** por uma distância de **3,36m**, até o ponto **P1295**, de coordenadas **N 9.722.258,56m** e **E 578.447,21m** ; deste segue com azimute de **59°58'12,20"** por uma distância de **3,36m**, até o ponto **P1296**, de coordenadas **N 9.722.260,24m** e **E 578.450,12m** ; deste segue com azimute de **61°13'05,72"** por uma distância de **3,36m**, até o ponto **P1297**, de coordenadas **N 9.722.261,85m** e **E 578.453,06m** ; deste segue com azimute de **62°57'38,25"** por uma distância de **3,37m**, até o ponto **P1298**, de coordenadas **N 9.722.263,39m** e **E 578.456,07m** ; deste segue com azimute de **64°53'53,96"** por uma distância de **3,40m**, até o ponto **P1299**, de coordenadas **N 9.722.264,83m** e **E 578.459,15m** ; deste segue com azimute de **65°55'21,92"** por uma distância de **3,42m**, até o ponto **P1300**, de coordenadas **N 9.722.266,23m** e **E 578.462,27m** ; deste segue com azimute de **65°47'01,12"** por uma distância de **3,44m**, até o ponto **P1301**, de coordenadas **N 9.722.267,64m** e **E 578.465,41m** ; deste segue com azimute de **64°47'23,34"** por uma distância de **3,45m**, até o ponto **P1302**, de coordenadas **N 9.722.269,11m** e **E 578.468,53m** ; deste segue com azimute de **64°06'38,88"** por uma distância de **3,45m**, até o ponto **P1303**, de coordenadas **N 9.722.270,61m** e **E 578.471,63m** ; deste segue com azimute de **64°02'03,02"** por uma distância de **3,43m**, até o ponto **P1304**, de coordenadas **N 9.722.272,11m** e **E 578.474,71m** ; deste segue com azimute de **64°30'44,78"** por uma distância de **3,40m**, até o ponto **P1305**, de coordenadas **N 9.722.273,57m** e **E 578.477,78m** ; deste segue com azimute de **65°19'53,76"** por uma distância de **3,38m**, até o ponto **P1306**, de coordenadas **N 9.722.274,98m** e **E 578.480,84m** ; deste segue com azimute de **66°25'54,92"** por uma distância de **3,37m**, até o ponto **P1307**, de coordenadas **N 9.722.276,33m** e **E 578.483,93m** ; deste segue com azimute de **67°44'09,55"** por uma distância de **3,37m**, até o ponto **P1308**, de coordenadas **N 9.722.277,61m** e **E 578.487,06m** ; deste segue com azimute de **68°58'26,35"** por uma distância de **3,38m**, até o ponto **P1309**, de coordenadas **N 9.722.278,82m** e **E 578.490,21m** ; deste segue com azimute de **70°05'05,20"** por uma distância de **3,38m**, até o ponto **P1310**, de coordenadas **N 9.722.279,97m** e **E 578.493,39m** ; deste segue com azimute de **71°11'58,74"** por uma distância de **3,37m**, até o ponto **P1311**, de coordenadas **N 9.722.281,06m** e **E 578.496,58m** ; deste segue com azimute de **72°49'51,88"** por uma distância de **3,36m**, até o ponto **P1312**, de coordenadas **N 9.722.282,05m** e **E 578.499,79m** ; deste segue com azimute de **75°07'03,67"** por uma distância de **3,35m**, até o ponto **P1313**, de coordenadas **N 9.722.282,91m** e **E 578.503,03m** ; deste segue com azimute de **77°53'08,89"** por uma distância de **3,34m**, até o ponto **P1314**, de coordenadas **N 9.722.283,61m** e **E 578.506,30m** ; deste segue com azimute de **80°23'10,19"** por uma distância de **3,35m**, até o ponto **P1315**, de coordenadas **N 9.722.284,17m** e **E 578.509,60m** ; deste segue com azimute de **82°24'25,27"** por uma distância de **3,37m**, até o ponto **P1316**, de coordenadas **N 9.722.284,62m** e **E 578.512,94m** ; deste segue com azimute de **83°42'40,08"** por uma distância de **3,37m**, até o ponto **P1317**, de coordenadas **N 9.722.284,99m** e **E 578.516,30m** ; deste segue com azimute de **83°24'00,82"** por



PREFEITURA DE SÃO LUÍS

SECRETARIA MUNICIPAL DE GOVERNO

MINUTA DE ANTEPROJETO DE LEI Nº _____ DE _____ DE 2019

uma distância de 3,21m, até o ponto **P1318**, de coordenadas **N 9.722.285,36m** e **E 578.519,49m** ; deste segue com azimute de **80°50'38,13"** por uma distância de 2,85m, até o ponto **P1319**, de coordenadas **N 9.722.285,81m** e **E 578.522,30m** ; deste segue com azimute de **75°47'09,51"** por uma distância de 2,36m, até o ponto **P1320**, de coordenadas **N 9.722.286,39m** e **E 578.524,59m** ; deste segue com azimute de **72°59'57,59"** por uma distância de 1,99m, até o ponto **P1321**, de coordenadas **N 9.722.286,97m** e **E 578.526,49m** ; deste segue com azimute de **76°23'06,68"** por uma distância de 1,77m, até o ponto **P1322**, de coordenadas **N 9.722.287,39m** e **E 578.528,21m** ; deste segue com azimute de **85°10'18,28"** por uma distância de 1,74m, até o ponto **P1323**, de coordenadas **N 9.722.287,53m** e **E 578.529,95m** ; deste segue com azimute de **89°21'46,33"** por uma distância de 1,94m, até o ponto **P1324**, de coordenadas **N 9.722.287,56m** e **E 578.531,89m** ; deste segue com azimute de **87°26'39,70"** por uma distância de 2,32m, até o ponto **P1325**, de coordenadas **N 9.722.287,66m** e **E 578.534,20m** ; deste segue com azimute de **83°03'46,74"** por uma distância de 2,83m, até o ponto **P1326**, de coordenadas **N 9.722.288,00m** e **E 578.537,02m** ; deste segue com azimute de **80°23'48,60"** por uma distância de 3,23m, até o ponto **P1327**, de coordenadas **N 9.722.288,54m** e **E 578.540,20m** ; deste segue com azimute de **79°11'27,16"** por uma distância de 3,42m, até o ponto **P1328**, de coordenadas **N 9.722.289,18m** e **E 578.543,55m** ; deste segue com azimute de **78°46'05,65"** por uma distância de 3,44m, até o ponto **P1329**, de coordenadas **N 9.722.289,85m** e **E 578.546,93m** ; deste segue com azimute de **78°10'52,93"** por uma distância de 3,44m, até o ponto **P1330**, de coordenadas **N 9.722.290,56m** e **E 578.550,30m** ; deste segue com azimute de **77°12'56,80"** por uma distância de 3,44m, até o ponto **P1331**, de coordenadas **N 9.722.291,32m** e **E 578.553,65m** ; deste segue com azimute de **75°57'51,36"** por uma distância de 3,45m, até o ponto **P1332**, de coordenadas **N 9.722.292,15m** e **E 578.557,00m** ; deste segue com azimute de **74°46'04,79"** por uma distância de 3,45m, até o ponto **P1333**, de coordenadas **N 9.722.293,06m** e **E 578.560,33m** ; deste segue com azimute de **73°41'58,99"** por uma distância de 3,44m, até o ponto **P1334**, de coordenadas **N 9.722.294,03m** e **E 578.563,63m** ; deste segue com azimute de **72°48'04,26"** por uma distância de 3,41m, até o ponto **P1335**, de coordenadas **N 9.722.295,04m** e **E 578.566,89m** ; deste segue com azimute de **72°17'06,72"** por uma distância de 3,40m, até o ponto **P1336**, de coordenadas **N 9.722.296,07m** e **E 578.570,13m** ; deste segue com azimute de **72°12'51,68"** por uma distância de 3,40m, até o ponto **P1337**, de coordenadas **N 9.722.297,11m** e **E 578.573,37m** ; deste segue com azimute de **76°05'38,70"** por uma distância de 3,41m, até o ponto **P1338**, de coordenadas **N 9.722.297,93m** e **E 578.576,68m** ; deste segue com azimute de **96°39'42,73"** por uma distância de 3,70m, até o ponto **P1339**, de coordenadas **N 9.722.297,50m** e **E 578.580,35m** ; deste segue com azimute de **123°35'52,20"** por uma distância de 5,25m, até o ponto **P1340**, de coordenadas **N 9.722.294,59m** e **E 578.584,73m** ; deste segue com azimute de **140°42'48,72"** por uma distância de 8,11m, até o ponto **P1341**, de coordenadas **N 9.722.288,31m** e **E 578.589,87m** ; deste segue com azimute de **152°25'06,98"** por uma distância de 10,39m, até o ponto **P1342**, de coordenadas **N 9.722.279,11m** e **E 578.594,68m** ; deste segue com azimute de **164°42'38,57"** por uma distância de 11,77m, até o ponto **P1343**, de coordenadas **N 9.722.267,76m** e **E 578.597,78m** ; deste segue com azimute de **178°05'27,63"** por uma distância de 12,48m, até o ponto **P1344**, de coordenadas **N 9.722.255,28m** e **E 578.598,19m** ; deste segue com azimute de **188°07'32,43"** por uma distância de 11,75m, até o ponto **P1345**, de coordenadas **N 9.722.243,65m** e **E 578.596,53m** ; deste segue com azimute de **197°37'32,05"** por uma distância de 9,02m, até o ponto **P1346**, de coordenadas **N 9.722.235,06m** e **E 578.593,80m** ; deste segue com azimute de **216°23'23,38"** por uma distância de 4,98m, até o ponto **P1347**, de coordenadas **N 9.722.231,05m** e **E 578.590,85m** ; deste segue com azimute de **260°12'26,55"** por uma distância de 3,03m, até o ponto **P1348**, de coordenadas **N 9.722.230,53m** e **E 578.587,86m** ; deste segue com azimute de **292°15'44,37"** por uma distância de 2,69m, até o ponto **P1349**, de coordenadas **N 9.722.231,55m** e **E 578.585,37m** ; deste segue com azimute de **8°08'22,19"** por uma distância de 2,86m, até o ponto **P1350**, de coordenadas **N 9.722.234,38m** e **E 578.585,78m** ; deste segue com azimute de **343°43'23,71"** por uma distância de 7,44m, até o ponto **P1351**, de coordenadas **N 9.722.241,52m** e **E 578.583,69m** ; deste segue com azimute de **306°50'25,54"** por uma distância de 2,98m, até o ponto **P1352**, de coordenadas **N 9.722.243,30m** e **E 578.581,31m** ; deste segue com azimute de **255°58'44,39"** por uma distância de 4,91m, até o ponto **P1353**, de coordenadas **N 9.722.242,11m** e **E 578.576,55m** ; deste segue com azimute de **280°17'35,51"** por uma distância de 3,33m, até o ponto **P1354**, de coordenadas **N 9.722.242,71m** e **E 578.573,27m** ; deste segue com azimute de **343°16'55,37"** por uma distância de 3,11m, até o ponto **P1355**, de coordenadas **N 9.722.245,68m** e **E 578.572,38m** ; deste segue com azimute de **0°00'00,00"** por uma distância de 3,57m, até o ponto **P1356**, de coordenadas **N 9.722.249,25m** e **E 578.572,38m** ; deste segue com azimute de **346°59'37,52"** por uma distância de 3,97m, até o ponto **P1357**, de coordenadas **N 9.722.253,12m** e **E 578.571,48m** ; deste segue com azimute de **299°19'51,74"** por uma distância de 5,46m, até o ponto **P1358**, de coordenadas **N 9.722.255,80m** e **E 578.566,72m** ; deste segue com azimute de **286°40'58,81"** por uma distância de 3,11m, até o ponto **P1359**, de coordenadas **N 9.722.256,69m** e **E 578.563,74m** ; deste segue com azimute de **360°00'00,00"** por uma distância de 3,87m, até o ponto **P1360**, de coordenadas **N 9.722.260,55m** e **E 578.563,74m**



PREFEITURA DE SÃO LUÍS

SECRETARIA MUNICIPAL DE GOVERNO

MINUTA DE ANTEPROJETO DE LEI Nº _____ DE _____ DE 2019

; deste segue com azimute de 314°58'06,45" por uma distância de 2,52m, até o ponto **P1361**, de coordenadas N **9.722.262,34m** e E **578.561,96m** ; deste segue com azimute de 276°53'35,56" por uma distância de 7,31m, até o ponto **P1362**, de coordenadas N **9.722.263,22m** e E **578.554,70m** ; deste segue com azimute de 270°00'00,00" por uma distância de 7,03m, até o ponto **P1363**, de coordenadas N **9.722.263,22m** e E **578.547,67m** ; deste segue com azimute de 265°22'09,68" por uma distância de 8,42m, até o ponto **P1364**, de coordenadas N **9.722.262,54m** e E **578.539,28m** ; deste segue com azimute de 248°31'13,90" por uma distância de 8,04m, até o ponto **P1365**, de coordenadas N **9.722.259,59m** e E **578.531,79m** ; deste segue com azimute de 210°29'35,52" por uma distância de 4,47m, até o ponto **P1366**, de coordenadas N **9.722.255,74m** e E **578.529,53m** ; deste segue com azimute de 263°59'50,77" por uma distância de 4,33m, até o ponto **P1367**, de coordenadas N **9.722.255,29m** e E **578.525,22m** ; deste segue com azimute de 231°39'46,63" por uma distância de 6,94m, até o ponto **P1368**, de coordenadas N **9.722.250,99m** e E **578.519,78m** ; deste segue com azimute de 212°29'54,29" por uma distância de 5,91m, até o ponto **P1369**, de coordenadas N **9.722.246,00m** e E **578.516,60m** ; deste segue com azimute de 213°03'11,01" por uma distância de 5,40m, até o ponto **P1370**, de coordenadas N **9.722.241,47m** e E **578.513,65m** ; deste segue com azimute de 190°30'06,53" por uma distância de 6,22m, até o ponto **P1371**, de coordenadas N **9.722.235,36m** e E **578.512,52m** ; deste segue com azimute de 164°16'31,36" por uma distância de 7,53m, até o ponto **P1372**, de coordenadas N **9.722.228,11m** e E **578.514,56m** ; deste segue com azimute de 122°52'41,86" por uma distância de 4,59m, até o ponto **P1373**, de coordenadas N **9.722.225,62m** e E **578.518,42m** ; deste segue com azimute de 86°49'22,66" por uma distância de 4,09m, até o ponto **P1374**, de coordenadas N **9.722.225,84m** e E **578.522,50m** ; deste segue com azimute de 20°52'35,64" por uma distância de 5,09m, até o ponto **P1375**, de coordenadas N **9.722.230,60m** e E **578.524,31m** ; deste segue com azimute de 8°08'18,94" por uma distância de 4,81m, até o ponto **P1376**, de coordenadas N **9.722.235,36m** e E **578.524,99m** ; deste segue com azimute de 50°44'25,19" por uma distância de 3,22m, até o ponto **P1377**, de coordenadas N **9.722.237,40m** e E **578.527,49m** ; deste segue com azimute de 61°35'00,39" por uma distância de 6,19m, até o ponto **P1378**, de coordenadas N **9.722.240,34m** e E **578.532,93m** ; deste segue com azimute de 38°41'25,82" por uma distância de 4,35m, até o ponto **P1379**, de coordenadas N **9.722.243,74m** e E **578.535,65m** ; deste segue com azimute de 36°53'58,06" por uma distância de 3,40m, até o ponto **P1380**, de coordenadas N **9.722.246,46m** e E **578.537,69m** ; deste segue com azimute de 58°25'12,37" por uma distância de 3,46m, até o ponto **P1381**, de coordenadas N **9.722.248,27m** e E **578.540,64m** ; deste segue com azimute de 92°43'21,52" por uma distância de 4,77m, até o ponto **P1382**, de coordenadas N **9.722.248,04m** e E **578.545,40m** ; deste segue com azimute de 158°56'36,06" por uma distância de 3,16m, até o ponto **P1383**, de coordenadas N **9.722.245,10m** e E **578.546,53m** ; deste segue com azimute de 219°19'08,02" por uma distância de 3,22m, até o ponto **P1384**, de coordenadas N **9.722.242,60m** e E **578.544,49m** ; deste segue com azimute de 153°24'36,03" por uma distância de 4,56m, até o ponto **P1385**, de coordenadas N **9.722.238,53m** e E **578.546,53m** ; deste segue com azimute de 129°46'26,48" por uma distância de 5,31m, até o ponto **P1386**, de coordenadas N **9.722.235,13m** e E **578.550,61m** ; deste segue com azimute de 90°00'00,00" por uma distância de 2,49m, até o ponto **P1387**, de coordenadas N **9.722.235,13m** e E **578.553,11m** ; deste segue com azimute de 186°20'56,49" por uma distância de 2,05m, até o ponto **P1388**, de coordenadas N **9.722.233,09m** e E **578.552,88m** ; deste segue com azimute de 180°00'00,00" por uma distância de 3,62m, até o ponto **P1389**, de coordenadas N **9.722.229,47m** e E **578.552,88m** ; deste segue com azimute de 144°07'55,55" por uma distância de 5,03m, até o ponto **P1390**, de coordenadas N **9.722.225,39m** e E **578.555,83m** ; deste segue com azimute de 114°45'07,33" por uma distância de 3,25m, até o ponto **P1391**, de coordenadas N **9.722.224,03m** e E **578.558,78m** ; deste segue com azimute de 129°15'34,81" por uma distância de 3,22m, até o ponto **P1392**, de coordenadas N **9.722.221,99m** e E **578.561,27m** ; deste segue com azimute de 180°00'00,00" por uma distância de 4,53m, até o ponto **P1393**, de coordenadas N **9.722.217,46m** e E **578.561,27m** ; deste segue com azimute de 161°32'46,84" por uma distância de 2,15m, até o ponto **P1394**, de coordenadas N **9.722.215,42m** e E **578.561,95m** ; deste segue com azimute de 245°14'46,95" por uma distância de 3,25m, até o ponto **P1395**, de coordenadas N **9.722.214,07m** e E **578.559,00m** ; deste segue com azimute de 266°38'11,83" por uma distância de 3,86m, até o ponto **P1396**, de coordenadas N **9.722.213,84m** e E **578.555,15m** ; deste segue com azimute de 241°24'56,40" por uma distância de 2,84m, até o ponto **P1397**, de coordenadas N **9.722.212,48m** e E **578.552,65m** ; deste segue com azimute de 195°32'30,04" por uma distância de 4,23m, até o ponto **P1398**, de coordenadas N **9.722.208,40m** e E **578.551,52m** ; deste segue com azimute de 301°43'56,31" por uma distância de 5,60m, até o ponto **P1399**, de coordenadas N **9.722.211,35m** e E **578.546,76m** ; deste segue com azimute de 270°00'00,00" por uma distância de 5,44m, até o ponto **P1400**, de coordenadas N **9.722.211,35m** e E **578.541,32m** ; deste segue com azimute de 208°28'09,52" por uma distância de 6,18m, até o ponto **P1401**, de coordenadas N **9.722.205,91m** e E **578.538,37m** ; deste segue com azimute de 149°43'02,34" por uma distância de 6,30m, até o ponto **P1402**, de coordenadas N **9.722.200,47m** e E **578.541,54m** ; deste segue com azimute de 139°22'02,12" por uma distância de 6,27m, até o ponto **P1403**, de coordenadas N



PREFEITURA DE SÃO LUÍS

SECRETARIA MUNICIPAL DE GOVERNO

MINUTA DE ANTEPROJETO DE LEI Nº _____ DE _____ DE 2019

9.722.195,72m e E 578.545,63m ; deste segue com azimute de 70°34'41,70" por uma distância de 4,09m, até o ponto **P1404**, de coordenadas N 9.722.197,08m e E 578.549,48m ; deste segue com azimute de 109°57'49,36" por uma distância de 2,65m, até o ponto **P1405**, de coordenadas N 9.722.196,17m e E 578.551,97m ; deste segue com azimute de 175°35'57,35" por uma distância de 2,95m, até o ponto **P1406**, de coordenadas N 9.722.193,23m e E 578.552,20m ; deste segue com azimute de 122°48'12,47" por uma distância de 6,59m, até o ponto **P1407**, de coordenadas N 9.722.189,66m e E 578.557,74m ; deste segue com azimute de 173°39'12,64" por uma distância de 3,57m, até o ponto **P1408**, de coordenadas N 9.722.186,11m e E 578.558,13m ; deste segue com azimute de 180°00'00,00" por uma distância de 6,30m, até o ponto **P1409**, de coordenadas N 9.722.179,82m e E 578.558,13m ; deste segue com azimute de 122°26'38,97" por uma distância de 5,14m, até o ponto **P1410**, de coordenadas N 9.722.177,06m e E 578.562,47m ; deste segue com azimute de 126°50'16,09" por uma distância de 1,97m, até o ponto **P1411**, de coordenadas N 9.722.175,88m e E 578.564,04m ; deste segue com azimute de 157°21'28,27" por uma distância de 5,12m, até o ponto **P1412**, de coordenadas N 9.722.171,15m e E 578.566,01m ; deste segue com azimute de 171°51'41,85" por uma distância de 2,78m, até o ponto **P1413**, de coordenadas N 9.722.168,40m e E 578.566,41m ; deste segue com azimute de 206°35'13,70" por uma distância de 1,76m, até o ponto **P1414**, de coordenadas N 9.722.166,82m e E 578.565,62m ; deste segue com azimute de 285°14'23,98" por uma distância de 4,49m, até o ponto **P1415**, de coordenadas N 9.722.168,01m e E 578.561,28m ; deste segue com azimute de 335°31'55,06" por uma distância de 4,76m, até o ponto **P1416**, de coordenadas N 9.722.172,34m e E 578.559,31m ; deste segue com azimute de 314°58'04,32" por uma distância de 3,34m, até o ponto **P1417**, de coordenadas N 9.722.174,70m e E 578.556,95m ; deste segue com azimute de 343°17'07,24" por uma distância de 4,11m, até o ponto **P1418**, de coordenadas N 9.722.178,63m e E 578.555,77m ; deste segue com azimute de 303°39'28,83" por uma distância de 1,42m, até o ponto **P1419**, de coordenadas N 9.722.179,42m e E 578.554,58m ; deste segue com azimute de 204°27'56,46" por uma distância de 4,76m, até o ponto **P1420**, de coordenadas N 9.722.175,09m e E 578.552,61m ; deste segue com azimute de 176°49'01,17" por uma distância de 7,10m, até o ponto **P1421**, de coordenadas N 9.722.168,01m e E 578.553,01m ; deste segue com azimute de 149°00'33,28" por uma distância de 4,59m, até o ponto **P1422**, de coordenadas N 9.722.164,07m e E 578.555,37m ; deste segue com azimute de 165°56'59,47" por uma distância de 1,62m, até o ponto **P1423**, de coordenadas N 9.722.162,49m e E 578.555,77m ; deste segue com azimute de 161°32'52,23" por uma distância de 3,74m, até o ponto **P1424**, de coordenadas N 9.722.158,95m e E 578.556,95m ; deste segue com azimute de 126°50'16,09" por uma distância de 0,66m, até o ponto **P1425**, de coordenadas N 9.722.158,56m e E 578.557,48m ; deste segue com azimute de 177°26'11,79" por uma distância de 1,21m, até o ponto **P1426**, de coordenadas N 9.722.157,35m e E 578.557,53m ; deste segue com azimute de 179°17'23,84" por uma distância de 3,56m, até o ponto **P1427**, de coordenadas N 9.722.153,79m e E 578.557,57m ; deste segue com azimute de 192°09'02,93" por uma distância de 4,10m, até o ponto **P1428**, de coordenadas N 9.722.149,78m e E 578.556,71m ; deste segue com azimute de 207°24'56,40" por uma distância de 4,97m, até o ponto **P1429**, de coordenadas N 9.722.145,37m e E 578.554,42m ; deste segue com azimute de 219°32'34,81" por uma distância de 4,88m, até o ponto **P1430**, de coordenadas N 9.722.141,60m e E 578.551,31m ; deste segue com azimute de 239°15'08,88" por uma distância de 3,54m, até o ponto **P1431**, de coordenadas N 9.722.139,80m e E 578.548,27m ; deste segue com azimute de 293°13'37,56" por uma distância de 2,48m, até o ponto **P1432**, de coordenadas N 9.722.140,77m e E 578.546,00m ; deste segue com azimute de 328°48'27,56" por uma distância de 3,10m, até o ponto **P1433**, de coordenadas N 9.722.143,43m e E 578.544,39m ; deste segue com azimute de 335°51'07,63" por uma distância de 3,00m, até o ponto **P1434**, de coordenadas N 9.722.146,16m e E 578.543,17m ; deste segue com azimute de 325°26'17,48" por uma distância de 1,94m, até o ponto **P1435**, de coordenadas N 9.722.147,76m e E 578.542,06m ; deste segue com azimute de 303°10'56,15" por uma distância de 1,28m, até o ponto **P1436**, de coordenadas N 9.722.148,47m e E 578.540,99m ; deste segue com azimute de 290°37'01,88" por uma distância de 1,19m, até o ponto **P1437**, de coordenadas N 9.722.148,88m e E 578.539,88m ; deste segue com azimute de 296°40'21,56" por uma distância de 1,35m, até o ponto **P1438**, de coordenadas N 9.722.149,49m e E 578.538,67m ; deste segue com azimute de 297°57'14,71" por uma distância de 1,52m, até o ponto **P1439**, de coordenadas N 9.722.150,20m e E 578.537,33m ; deste segue com azimute de 291°33'48,43" por uma distância de 1,63m, até o ponto **P1440**, de coordenadas N 9.722.150,80m e E 578.535,82m ; deste segue com azimute de 280°32'39,22" por uma distância de 1,73m, até o ponto **P1441**, de coordenadas N 9.722.151,12m e E 578.534,12m ; deste segue com azimute de 271°55'04,07" por uma distância de 1,79m, até o ponto **P1442**, de coordenadas N 9.722.151,18m e E 578.532,33m ; deste segue com azimute de 265°56'18,87" por uma distância de 1,74m, até o ponto **P1443**, de coordenadas N 9.722.151,05m e E 578.530,60m ; deste segue com azimute de 261°10'48,11" por uma distância de 1,61m, até o ponto **P1444**, de coordenadas N 9.722.150,81m e E 578.529,00m ; deste segue com azimute de 256°12'51,41" por uma distância de 1,57m, até o ponto **P1445**, de coordenadas N 9.722.150,43m e E 578.527,48m ; deste segue com azimute de 251°41'22,04" por uma distância de 1,65m, até o



PREFEITURA DE SÃO LUÍS

SECRETARIA MUNICIPAL DE GOVERNO

MINUTA DE ANTEPROJETO DE LEI Nº _____ DE _____ DE 2019

ponto **P1446**, de coordenadas **N 9.722.149,91m** e **E 578.525,90m** ; deste segue com azimute de **248°49'32,49"** por uma distância de **1,81m**, até o ponto **P1447**, de coordenadas **N 9.722.149,26m** e **E 578.524,21m** ; deste segue com azimute de **249°01'23,17"** por uma distância de **1,87m**, até o ponto **P1448**, de coordenadas **N 9.722.148,58m** e **E 578.522,46m** ; deste segue com azimute de **252°30'15,72"** por uma distância de **1,79m**, até o ponto **P1449**, de coordenadas **N 9.722.148,05m** e **E 578.520,75m** ; deste segue com azimute de **258°59'11,61"** por uma distância de **1,64m**, até o ponto **P1450**, de coordenadas **N 9.722.147,73m** e **E 578.519,15m** ; deste segue com azimute de **262°39'27,60"** por uma distância de **1,58m**, até o ponto **P1451**, de coordenadas **N 9.722.147,53m** e **E 578.517,58m** ; deste segue com azimute de **260°55'35,94"** por uma distância de **1,65m**, até o ponto **P1452**, de coordenadas **N 9.722.147,27m** e **E 578.515,94m** ; deste segue com azimute de **256°04'00,02"** por uma distância de **1,82m**, até o ponto **P1453**, de coordenadas **N 9.722.146,83m** e **E 578.514,18m** ; deste segue com azimute de **253°47'43,32"** por uma distância de **1,89m**, até o ponto **P1454**, de coordenadas **N 9.722.146,30m** e **E 578.512,36m** ; deste segue com azimute de **254°41'45,46"** por uma distância de **1,81m**, até o ponto **P1455**, de coordenadas **N 9.722.145,83m** e **E 578.510,61m** ; deste segue com azimute de **258°40'09,64"** por uma distância de **1,64m**, até o ponto **P1456**, de coordenadas **N 9.722.145,50m** e **E 578.509,01m** ; deste segue com azimute de **263°24'07,82"** por uma distância de **1,56m**, até o ponto **P1457**, de coordenadas **N 9.722.145,32m** e **E 578.507,46m** ; deste segue com azimute de **267°11'01,27"** por uma distância de **1,61m**, até o ponto **P1458**, de coordenadas **N 9.722.145,25m** e **E 578.505,86m** ; deste segue com azimute de **269°26'23,30"** por uma distância de **1,74m**, até o ponto **P1459**, de coordenadas **N 9.722.145,23m** e **E 578.504,11m** ; deste segue com azimute de **270°51'52,46"** por uma distância de **1,82m**, até o ponto **P1460**, de coordenadas **N 9.722.145,26m** e **E 578.502,30m** ; deste segue com azimute de **271°54'36,27"** por uma distância de **1,79m**, até o ponto **P1461**, de coordenadas **N 9.722.145,32m** e **E 578.500,51m** ; deste segue com azimute de **272°51'28,47"** por uma distância de **1,69m**, até o ponto **P1462**, de coordenadas **N 9.722.145,40m** e **E 578.498,82m** ; deste segue com azimute de **274°11'54,89"** por uma distância de **1,63m**, até o ponto **P1463**, de coordenadas **N 9.722.145,52m** e **E 578.497,20m** ; deste segue com azimute de **275°55'32,49"** por uma distância de **1,64m**, até o ponto **P1464**, de coordenadas **N 9.722.145,69m** e **E 578.495,56m** ; deste segue com azimute de **277°50'45,73"** por uma distância de **1,71m**, até o ponto **P1465**, de coordenadas **N 9.722.145,92m** e **E 578.493,87m** ; deste segue com azimute de **279°59'24,89"** por uma distância de **1,74m**, até o ponto **P1466**, de coordenadas **N 9.722.146,23m** e **E 578.492,15m** ; deste segue com azimute de **282°32'38,81"** por uma distância de **1,73m**, até o ponto **P1467**, de coordenadas **N 9.722.146,60m** e **E 578.490,46m** ; deste segue com azimute de **285°24'14,79"** por uma distância de **1,68m**, até o ponto **P1468**, de coordenadas **N 9.722.147,05m** e **E 578.488,84m** ; deste segue com azimute de **287°16'45,55"** por uma distância de **1,65m**, até o ponto **P1469**, de coordenadas **N 9.722.147,54m** e **E 578.487,26m** ; deste segue com azimute de **287°40'59,35"** por uma distância de **1,66m**, até o ponto **P1470**, de coordenadas **N 9.722.148,04m** e **E 578.485,69m** ; deste segue com azimute de **286°46'45,93"** por uma distância de **1,71m**, até o ponto **P1471**, de coordenadas **N 9.722.148,53m** e **E 578.484,05m** ; deste segue com azimute de **285°28'58,13"** por uma distância de **1,90m**, até o ponto **P1472**, de coordenadas **N 9.722.149,04m** e **E 578.482,21m** ; deste segue com azimute de **284°17'21,29"** por uma distância de **2,25m**, até o ponto **P1473**, de coordenadas **N 9.722.149,60m** e **E 578.480,03m** ; deste segue com azimute de **283°46'35,45"** por uma distância de **2,65m**, até o ponto **P1474**, de coordenadas **N 9.722.150,23m** e **E 578.477,46m** ; deste segue com azimute de **285°25'14,25"** por uma distância de **2,64m**, até o ponto **P1475**, de coordenadas **N 9.722.150,93m** e **E 578.474,92m** ; deste segue com azimute de **290°58'40,29"** por uma distância de **2,13m**, até o ponto **P1476**, de coordenadas **N 9.722.151,69m** e **E 578.472,93m** ; deste segue com azimute de **306°14'55,81"** por uma distância de **1,33m**, até o ponto **P1477**, de coordenadas **N 9.722.152,48m** e **E 578.471,86m** ; deste segue com azimute de **325°39'19,58"** por uma distância de **0,81m**, até o ponto **P1478**, de coordenadas **N 9.722.153,15m** e **E 578.471,40m** ; deste segue com azimute de **321°13'44,87"** por uma distância de **0,48m**, até o ponto **P1479**, de coordenadas **N 9.722.153,52m** e **E 578.471,10m** ; deste segue com azimute de **271°06'28,54"** por uma distância de **0,54m**, até o ponto **P1480**, de coordenadas **N 9.722.153,53m** e **E 578.470,56m** ; deste segue com azimute de **268°28'58,28"** por uma distância de **0,91m**, até o ponto **P1481**, de coordenadas **N 9.722.153,51m** e **E 578.469,66m** ; deste segue com azimute de **285°37'53,62"** por uma distância de **1,38m**, até o ponto **P1482**, de coordenadas **N 9.722.153,88m** e **E 578.468,33m** ; deste segue com azimute de **301°58'22,72"** por uma distância de **2,07m**, até o ponto **P1483**, de coordenadas **N 9.722.154,97m** e **E 578.466,57m** ; deste segue com azimute de **311°06'23,86"** por uma distância de **2,67m**, até o ponto **P1484**, de coordenadas **N 9.722.156,73m** e **E 578.464,56m** ; deste segue com azimute de **317°41'41,17"** por uma distância de **3,05m**, até o ponto **P1485**, de coordenadas **N 9.722.158,99m** e **E 578.462,51m** ; deste segue com azimute de **323°18'18,50"** por uma distância de **3,23m**, até o ponto **P1486**, de coordenadas **N 9.722.161,57m** e **E 578.460,58m** ; deste segue com azimute de **325°43'19,95"** por uma distância de **3,34m**, até o ponto **P1487**, de coordenadas **N 9.722.164,33m** e **E 578.458,70m** ; deste segue com azimute de **324°36'51,91"** por uma distância de **3,40m**, até o ponto **P1488**, de coordenadas **N 9.722.167,11m** e **E 578.456,73m** ; deste segue com azimute de **321°19'06,99"** por



PREFEITURA DE SÃO LUÍS

SECRETARIA MUNICIPAL DE GOVERNO

MINUTA DE ANTEPROJETO DE LEI Nº _____ DE _____ DE 2019

uma distância de 3,43m, até o ponto **P1489**, de coordenadas **N 9.722.169,79m** e **E 578.454,58m** ; deste segue com azimute de 320°30'50,97" por uma distância de 3,43m, até o ponto **P1490**, de coordenadas **N 9.722.172,43m** e **E 578.452,40m** ; deste segue com azimute de 323°21'57,57" por uma distância de 3,41m, até o ponto **P1491**, de coordenadas **N 9.722.175,17m** e **E 578.450,37m** ; deste segue com azimute de 327°54'25,81" por uma distância de 3,40m, até o ponto **P1492**, de coordenadas **N 9.722.178,05m** e **E 578.448,56m** ; deste segue com azimute de 325°57'51,83" por uma distância de 3,46m, até o ponto **P1493**, de coordenadas **N 9.722.180,92m** e **E 578.446,62m** ; deste segue com azimute de 316°10'43,25" por uma distância de 3,66m, até o ponto **P1494**, de coordenadas **N 9.722.183,56m** e **E 578.444,09m** ; deste segue com azimute de 302°51'10,31" por uma distância de 4,09m, até o ponto **P1495**, de coordenadas **N 9.722.185,78m** e **E 578.440,65m** ; deste segue com azimute de 293°04'45,56" por uma distância de 4,36m, até o ponto **P1496**, de coordenadas **N 9.722.187,49m** e **E 578.436,64m** ; deste segue com azimute de 285°31'14,82" por uma distância de 4,26m, até o ponto **P1497**, de coordenadas **N 9.722.188,63m** e **E 578.432,53m** ; deste segue com azimute de 278°05'29,44" por uma distância de 3,86m, até o ponto **P1498**, de coordenadas **N 9.722.189,18m** e **E 578.428,71m** ; deste segue com azimute de 270°41'49,75" por uma distância de 3,56m, até o ponto **P1499**, de coordenadas **N 9.722.189,22m** e **E 578.425,15m** ; deste segue com azimute de 264°29'17,02" por uma distância de 3,42m, até o ponto **P1500**, de coordenadas **N 9.722.188,89m** e **E 578.421,75m** ; deste segue com azimute de 259°44'44,10" por uma distância de 3,39m, até o ponto **P1501**, de coordenadas **N 9.722.188,29m** e **E 578.418,41m** ; deste segue com azimute de 254°15'04,75" por uma distância de 3,36m, até o ponto **P1502**, de coordenadas **N 9.722.187,37m** e **E 578.415,17m** ; deste segue com azimute de 247°13'14,02" por uma distância de 3,32m, até o ponto **P1503**, de coordenadas **N 9.722.186,09m** e **E 578.412,11m** ; deste segue com azimute de 238°55'53,34" por uma distância de 3,30m, até o ponto **P1504**, de coordenadas **N 9.722.184,39m** e **E 578.409,28m** ; deste segue com azimute de 231°00'10,25" por uma distância de 3,32m, até o ponto **P1505**, de coordenadas **N 9.722.182,30m** e **E 578.406,71m** ; deste segue com azimute de 223°51'43,95" por uma distância de 3,35m, até o ponto **P1506**, de coordenadas **N 9.722.179,88m** e **E 578.404,39m** ; deste segue com azimute de 218°00'08,84" por uma distância de 3,39m, até o ponto **P1507**, de coordenadas **N 9.722.177,21m** e **E 578.402,30m** ; deste segue com azimute de 215°30'27,77" por uma distância de 3,43m, até o ponto **P1508**, de coordenadas **N 9.722.174,42m** e **E 578.400,31m** ; deste segue com azimute de 216°47'01,60" por uma distância de 3,44m, até o ponto **P1509**, de coordenadas **N 9.722.171,66m** e **E 578.398,24m** ; deste segue com azimute de 220°47'40,38" por uma distância de 3,44m, até o ponto **P1510**, de coordenadas **N 9.722.169,06m** e **E 578.396,00m** ; deste segue com azimute de 223°30'01,70" por uma distância de 3,45m, até o ponto **P1511**, de coordenadas **N 9.722.166,55m** e **E 578.393,62m** ; deste segue com azimute de 223°54'06,34" por uma distância de 3,45m, até o ponto **P1512**, de coordenadas **N 9.722.164,06m** e **E 578.391,22m** ; deste segue com azimute de 222°19'11,68" por uma distância de 3,45m, até o ponto **P1513**, de coordenadas **N 9.722.161,51m** e **E 578.388,90m** ; deste segue com azimute de 219°59'12,98" por uma distância de 3,43m, até o ponto **P1514**, de coordenadas **N 9.722.158,89m** e **E 578.386,70m** ; deste segue com azimute de 217°10'59,81" por uma distância de 3,40m, até o ponto **P1515**, de coordenadas **N 9.722.156,17m** e **E 578.384,64m** ; deste segue com azimute de 214°07'29,46" por uma distância de 3,38m, até o ponto **P1516**, de coordenadas **N 9.722.153,38m** e **E 578.382,75m** ; deste segue com azimute de 211°49'37,58" por uma distância de 3,37m, até o ponto **P1517**, de coordenadas **N 9.722.150,51m** e **E 578.380,97m** ; deste segue com azimute de 210°35'05,80" por uma distância de 3,39m, até o ponto **P1518**, de coordenadas **N 9.722.147,59m** e **E 578.379,24m** ; deste segue com azimute de 210°19'28,21" por uma distância de 3,42m, até o ponto **P1519**, de coordenadas **N 9.722.144,64m** e **E 578.377,52m** ; deste segue com azimute de 210°42'45,14" por uma distância de 3,44m, até o ponto **P1520**, de coordenadas **N 9.722.141,69m** e **E 578.375,76m** ; deste segue com azimute de 211°39'44,46" por uma distância de 3,45m, até o ponto **P1521**, de coordenadas **N 9.722.138,75m** e **E 578.373,95m** ; deste segue com azimute de 212°54'07,04" por uma distância de 3,45m, até o ponto **P1522**, de coordenadas **N 9.722.135,85m** e **E 578.372,07m** ; deste segue com azimute de 213°20'11,31" por uma distância de 3,45m, até o ponto **P1523**, de coordenadas **N 9.722.132,96m** e **E 578.370,17m** ; deste segue com azimute de 212°41'29,43" por uma distância de 3,45m, até o ponto **P1524**, de coordenadas **N 9.722.130,06m** e **E 578.368,31m** ; deste segue com azimute de 211°13'14,39" por uma distância de 3,45m, até o ponto **P1525**, de coordenadas **N 9.722.127,11m** e **E 578.366,52m** ; deste segue com azimute de 209°56'50,21" por uma distância de 3,44m, até o ponto **P1526**, de coordenadas **N 9.722.124,13m** e **E 578.364,81m** ; deste segue com azimute de 209°07'31,37" por uma distância de 3,43m, até o ponto **P1527**, de coordenadas **N 9.722.121,14m** e **E 578.363,14m** ; deste segue com azimute de 208°39'33,85" por uma distância de 3,41m, até o ponto **P1528**, de coordenadas **N 9.722.118,15m** e **E 578.361,50m** ; deste segue com azimute de 208°09'59,65" por uma distância de 3,39m, até o ponto **P1529**, de coordenadas **N 9.722.115,16m** e **E 578.359,90m** ; deste segue com azimute de 207°32'59,20" por uma distância de 3,37m, até o ponto **P1530**, de coordenadas **N 9.722.112,17m** e **E 578.358,34m** ; deste segue com azimute de 207°00'28,79" por uma distância de 3,36m, até o ponto **P1531**, de coordenadas **N 9.722.109,17m** e **E 578.356,82m** ; deste segue com



PREFEITURA DE SÃO LUÍS

SECRETARIA MUNICIPAL DE GOVERNO

MINUTA DE ANTEPROJETO DE LEI Nº _____ DE _____ DE 2019

azimute de 207°20'40,39" por uma distância de 3,36m, até o ponto **P1532**, de coordenadas **N 9.722.106,19m** e **E 578.355,27m** ; deste segue com azimute de 208°45'20,43" por uma distância de 3,37m, até o ponto **P1533**, de coordenadas **N 9.722.103,23m** e **E 578.353,65m** ; deste segue com azimute de 210°50'51,02" por uma distância de 3,40m, até o ponto **P1534**, de coordenadas **N 9.722.100,32m** e **E 578.351,91m** ; deste segue com azimute de 212°09'16,28" por uma distância de 3,42m, até o ponto **P1535**, de coordenadas **N 9.722.097,42m** e **E 578.350,09m** ; deste segue com azimute de 212°20'32,81" por uma distância de 3,43m, até o ponto **P1536**, de coordenadas **N 9.722.094,53m** e **E 578.348,26m** ; deste segue com azimute de 211°12'31,70" por uma distância de 3,42m, até o ponto **P1537**, de coordenadas **N 9.722.091,60m** e **E 578.346,49m** ; deste segue com azimute de 207°50'38,56" por uma distância de 3,38m, até o ponto **P1538**, de coordenadas **N 9.722.088,62m** e **E 578.344,91m** ; deste segue com azimute de 201°51'30,24" por uma distância de 3,32m, até o ponto **P1539**, de coordenadas **N 9.722.085,54m** e **E 578.343,67m** ; deste segue com azimute de 194°06'22,25" por uma distância de 3,30m, até o ponto **P1540**, de coordenadas **N 9.722.082,34m** e **E 578.342,87m** ; deste segue com azimute de 188°39'40,57" por uma distância de 3,34m, até o ponto **P1541**, de coordenadas **N 9.722.079,04m** e **E 578.342,37m** ; deste segue com azimute de 186°32'19,56" por uma distância de 3,38m, até o ponto **P1542**, de coordenadas **N 9.722.075,68m** e **E 578.341,98m** ; deste segue com azimute de 187°06'23,13" por uma distância de 3,42m, até o ponto **P1543**, de coordenadas **N 9.722.072,29m** e **E 578.341,56m** ; deste segue com azimute de 188°17'02,35" por uma distância de 3,45m, até o ponto **P1544**, de coordenadas **N 9.722.068,87m** e **E 578.341,06m** ; deste segue com azimute de 189°34'04,37" por uma distância de 3,48m, até o ponto **P1545**, de coordenadas **N 9.722.065,44m** e **E 578.340,48m** ; deste segue com azimute de 190°52'53,44" por uma distância de 3,49m, até o ponto **P1546**, de coordenadas **N 9.722.062,01m** e **E 578.339,83m** ; deste segue com azimute de 191°54'24,43" por uma distância de 3,50m, até o ponto **P1547**, de coordenadas **N 9.722.058,59m** e **E 578.339,10m** ; deste segue com azimute de 192°34'27,64" por uma distância de 3,49m, até o ponto **P1548**, de coordenadas **N 9.722.055,19m** e **E 578.338,34m** ; deste segue com azimute de 192°53'19,70" por uma distância de 3,47m, até o ponto **P1549**, de coordenadas **N 9.722.051,81m** e **E 578.337,57m** ; deste segue com azimute de 192°50'37,24" por uma distância de 3,45m, até o ponto **P1550**, de coordenadas **N 9.722.048,44m** e **E 578.336,80m** ; deste segue com azimute de 192°26'03,22" por uma distância de 3,45m, até o ponto **P1551**, de coordenadas **N 9.722.045,07m** e **E 578.336,06m** ; deste segue com azimute de 191°46'02,98" por uma distância de 3,45m, até o ponto **P1552**, de coordenadas **N 9.722.041,70m** e **E 578.335,36m** ; deste segue com azimute de 191°16'00,94" por uma distância de 3,45m, até o ponto **P1553**, de coordenadas **N 9.722.038,31m** e **E 578.334,68m** ; deste segue com azimute de 191°02'11,21" por uma distância de 3,45m, até o ponto **P1554**, de coordenadas **N 9.722.034,93m** e **E 578.334,02m** ; deste segue com azimute de 190°40'16,48" por uma distância de 3,44m, até o ponto **P1555**, de coordenadas **N 9.722.031,54m** e **E 578.333,39m** ; deste segue com azimute de 188°32'12,68" por uma distância de 3,42m, até o ponto **P1556**, de coordenadas **N 9.722.028,16m** e **E 578.332,88m** ; deste segue com azimute de 184°10'23,19" por uma distância de 3,40m, até o ponto **P1557**, de coordenadas **N 9.722.024,78m** e **E 578.332,63m** ; deste segue com azimute de 178°22'37,76" por uma distância de 3,40m, até o ponto **P1558**, de coordenadas **N 9.722.021,38m** e **E 578.332,73m** ; deste segue com azimute de 174°26'12,90" por uma distância de 3,42m, até o ponto **P1559**, de coordenadas **N 9.722.017,98m** e **E 578.333,06m** ; deste segue com azimute de 173°07'02,30" por uma distância de 3,43m, até o ponto **P1560**, de coordenadas **N 9.722.014,58m** e **E 578.333,47m** ; deste segue com azimute de 173°41'11,59" por uma distância de 3,42m, até o ponto **P1561**, de coordenadas **N 9.722.011,18m** e **E 578.333,85m** ; deste segue com azimute de 173°22'17,08" por uma distância de 3,41m, até o ponto **P1562**, de coordenadas **N 9.722.007,79m** e **E 578.334,24m** ; deste segue com azimute de 171°28'44,21" por uma distância de 3,42m, até o ponto **P1563**, de coordenadas **N 9.722.004,41m** e **E 578.334,75m** ; deste segue com azimute de 168°01'45,69" por uma distância de 3,44m, até o ponto **P1564**, de coordenadas **N 9.722.001,04m** e **E 578.335,46m** ; deste segue com azimute de 162°55'14,18" por uma distância de 3,42m, até o ponto **P1565**, de coordenadas **N 9.721.997,77m** e **E 578.336,46m** ; deste segue com azimute de 155°56'25,76" por uma distância de 3,39m, até o ponto **P1566**, de coordenadas **N 9.721.994,68m** e **E 578.337,84m** ; deste segue com azimute de 147°52'52,35" por uma distância de 3,38m, até o ponto **P1567**, de coordenadas **N 9.721.991,82m** e **E 578.339,64m** ; deste segue com azimute de 142°32'18,12" por uma distância de 3,41m, até o ponto **P1568**, de coordenadas **N 9.721.989,11m** e **E 578.341,71m** ; deste segue com azimute de 140°48'13,11" por uma distância de 3,43m, até o ponto **P1569**, de coordenadas **N 9.721.986,45m** e **E 578.343,88m** ; deste segue com azimute de 141°56'03,65" por uma distância de 3,43m, até o ponto **P1570**, de coordenadas **N 9.721.983,75m** e **E 578.346,00m** ; deste segue com azimute de 143°19'05,34" por uma distância de 3,43m, até o ponto **P1571**, de coordenadas **N 9.721.981,01m** e **E 578.348,04m** ; deste segue com azimute de 144°18'00,52" por uma distância de 3,43m, até o ponto **P1572**, de coordenadas **N 9.721.978,22m** e **E 578.350,04m** ; deste segue com azimute de 144°58'29,82" por uma distância de 3,43m, até o ponto **P1573**, de coordenadas **N 9.721.975,41m** e **E 578.352,01m** ; deste segue com azimute de 145°43'42,85" por uma distância de 3,43m, até o ponto **P1574**, de coordenadas **N 9.721.972,58m** e **E**



PREFEITURA DE SÃO LUÍS

SECRETARIA MUNICIPAL DE GOVERNO

MINUTA DE ANTEPROJETO DE LEI Nº _____ DE _____ DE 2019

578.353,94m ; deste segue com azimute de $146^{\circ}39'30,93''$ por uma distância de 3,43m, até o ponto **P1575**, de coordenadas **N 9.721.969,71m** e **E 578.355,83m** ; deste segue com azimute de $147^{\circ}56'35,83''$ por uma distância de 3,43m, até o ponto **P1576**, de coordenadas **N 9.721.966,81m** e **E 578.357,65m** ; deste segue com azimute de $150^{\circ}18'11,12''$ por uma distância de 3,41m, até o ponto **P1577**, de coordenadas **N 9.721.963,85m** e **E 578.359,34m** ; deste segue com azimute de $153^{\circ}56'56,63''$ por uma distância de 3,39m, até o ponto **P1578**, de coordenadas **N 9.721.960,80m** e **E 578.360,83m** ; deste segue com azimute de $158^{\circ}09'40,14''$ por uma distância de 3,39m, até o ponto **P1579**, de coordenadas **N 9.721.957,66m** e **E 578.362,09m** ; deste segue com azimute de $159^{\circ}57'51,96''$ por uma distância de 3,38m, até o ponto **P1580**, de coordenadas **N 9.721.954,48m** e **E 578.363,25m** ; deste segue com azimute de $158^{\circ}36'25,78''$ por uma distância de 3,36m, até o ponto **P1581**, de coordenadas **N 9.721.951,35m** e **E 578.364,47m** ; deste segue com azimute de $154^{\circ}40'56,63''$ por uma distância de 3,35m, até o ponto **P1582**, de coordenadas **N 9.721.948,32m** e **E 578.365,91m** ; deste segue com azimute de $150^{\circ}45'33,72''$ por uma distância de 3,36m, até o ponto **P1583**, de coordenadas **N 9.721.945,39m** e **E 578.367,55m** ; deste segue com azimute de $147^{\circ}31'46,88''$ por uma distância de 3,39m, até o ponto **P1584**, de coordenadas **N 9.721.942,53m** e **E 578.369,36m** ; deste segue com azimute de $145^{\circ}36'23,61''$ por uma distância de 3,41m, até o ponto **P1585**, de coordenadas **N 9.721.939,71m** e **E 578.371,29m** ; deste segue com azimute de $147^{\circ}21'11,14''$ por uma distância de 3,39m, até o ponto **P1586**, de coordenadas **N 9.721.936,86m** e **E 578.373,12m** ; deste segue com azimute de $153^{\circ}33'54,92''$ por uma distância de 3,31m, até o ponto **P1587**, de coordenadas **N 9.721.933,90m** e **E 578.374,59m** ; deste segue com azimute de $162^{\circ}55'24,81''$ por uma distância de 3,28m, até o ponto **P1588**, de coordenadas **N 9.721.930,76m** e **E 578.375,56m** ; deste segue com azimute de $168^{\circ}41'41,53''$ por uma distância de 3,32m, até o ponto **P1589**, de coordenadas **N 9.721.927,50m** e **E 578.376,21m** ; deste segue com azimute de $169^{\circ}15'31,54''$ por uma distância de 3,35m, até o ponto **P1590**, de coordenadas **N 9.721.924,21m** e **E 578.376,83m** ; deste segue com azimute de $166^{\circ}28'05,39''$ por uma distância de 3,41m, até o ponto **P1591**, de coordenadas **N 9.721.920,90m** e **E 578.377,63m** ; deste segue com azimute de $167^{\circ}08'14,62''$ por uma distância de 3,69m, até o ponto **P1592**, de coordenadas **N 9.721.917,30m** e **E 578.378,45m** ; deste segue com azimute de $171^{\circ}46'54,50''$ por uma distância de 4,24m, até o ponto **P1593**, de coordenadas **N 9.721.913,10m** e **E 578.379,06m** ; deste segue com azimute de $177^{\circ}35'20,23''$ por uma distância de 4,97m, até o ponto **P1594**, de coordenadas **N 9.721.908,14m** e **E 578.379,27m** ; deste segue com azimute de $181^{\circ}47'56,71''$ por uma distância de 5,18m, até o ponto **P1595**, de coordenadas **N 9.721.902,96m** e **E 578.379,11m** ; deste segue com azimute de $185^{\circ}34'23,34''$ por uma distância de 4,69m, até o ponto **P1596**, de coordenadas **N 9.721.898,30m** e **E 578.378,65m** ; deste segue com azimute de $190^{\circ}15'54,08''$ por uma distância de 3,71m, até o ponto **P1597**, de coordenadas **N 9.721.894,65m** e **E 578.377,99m** ; deste segue com azimute de $193^{\circ}56'39,77''$ por uma distância de 3,11m, até o ponto **P1598**, de coordenadas **N 9.721.891,63m** e **E 578.377,24m** ; deste segue com azimute de $193^{\circ}24'33,59''$ por uma distância de 3,08m, até o ponto **P1599**, de coordenadas **N 9.721.888,63m** e **E 578.376,52m** ; deste segue com azimute de $189^{\circ}46'30,05''$ por uma distância de 3,49m, até o ponto **P1600**, de coordenadas **N 9.721.885,19m** e **E 578.375,93m** ; deste segue com azimute de $188^{\circ}00'42,62''$ por uma distância de 3,77m, até o ponto **P1601**, de coordenadas **N 9.721.881,46m** e **E 578.375,41m** ; deste segue com azimute de $188^{\circ}23'17,81''$ por uma distância de 3,79m, até o ponto **P1602**, de coordenadas **N 9.721.877,71m** e **E 578.374,85m** ; deste segue com azimute de $190^{\circ}15'37,45''$ por uma distância de 3,61m, até o ponto **P1603**, de coordenadas **N 9.721.874,16m** e **E 578.374,21m** ; deste segue com azimute de $191^{\circ}08'06,95''$ por uma distância de 3,45m, até o ponto **P1604**, de coordenadas **N 9.721.870,77m** e **E 578.373,54m** ; deste segue com azimute de $190^{\circ}07'04,63''$ por uma distância de 3,39m, até o ponto **P1605**, de coordenadas **N 9.721.867,43m** e **E 578.372,95m** ; deste segue com azimute de $188^{\circ}00'42,53''$ por uma distância de 3,39m, até o ponto **P1606**, de coordenadas **N 9.721.864,07m** e **E 578.372,48m** ; deste segue com azimute de $188^{\circ}14'40,35''$ por uma distância de 3,39m, até o ponto **P1607**, de coordenadas **N 9.721.860,72m** e **E 578.371,99m** ; deste segue com azimute de $191^{\circ}40'30,37''$ por uma distância de 3,37m, até o ponto **P1608**, de coordenadas **N 9.721.857,41m** e **E 578.371,31m** ; deste segue com azimute de $197^{\circ}29'22,27''$ por uma distância de 3,37m, até o ponto **P1609**, de coordenadas **N 9.721.854,20m** e **E 578.370,29m** ; deste segue com azimute de $202^{\circ}10'13,16''$ por uma distância de 3,39m, até o ponto **P1610**, de coordenadas **N 9.721.851,06m** e **E 578.369,02m** ; deste segue com azimute de $204^{\circ}51'22,22''$ por uma distância de 3,40m, até o ponto **P1611**, de coordenadas **N 9.721.847,98m** e **E 578.367,59m** ; deste segue com azimute de $205^{\circ}35'50,08''$ por uma distância de 3,40m, até o ponto **P1612**, de coordenadas **N 9.721.844,91m** e **E 578.366,12m** ; deste segue com azimute de $204^{\circ}23'34,00''$ por uma distância de 3,39m, até o ponto **P1613**, de coordenadas **N 9.721.841,83m** e **E 578.364,72m** ; deste segue com azimute de $201^{\circ}12'18,63''$ por uma distância de 3,37m, até o ponto **P1614**, de coordenadas **N 9.721.838,69m** e **E 578.363,50m** ; deste segue com azimute de $196^{\circ}19'51,91''$ por uma distância de 3,35m, até o ponto **P1615**, de coordenadas **N 9.721.835,47m** e **E 578.362,56m** ; deste segue com azimute de $191^{\circ}04'08,18''$ por uma distância de 3,34m, até o ponto **P1616**, de coordenadas **N 9.721.832,19m** e **E 578.361,92m** ; deste segue com azimute de $185^{\circ}42'21,43''$ por uma distância de 3,34m, até o ponto **P1617**, de



PREFEITURA DE SÃO LUÍS

SECRETARIA MUNICIPAL DE GOVERNO

MINUTA DE ANTEPROJETO DE LEI Nº _____ DE _____ DE 2019

coordenadas N 9.721.828,87m e E 578.361,58m ; deste segue com azimute de 179°35'29,53" por uma distância de 3,29m, até o ponto **P1618**, de coordenadas N 9.721.825,58m e E 578.361,61m ; deste segue com azimute de 169°27'01,53" por uma distância de 3,08m, até o ponto **P1619**, de coordenadas N 9.721.822,55m e E 578.362,17m ; deste segue com azimute de 152°02'05,86" por uma distância de 2,83m, até o ponto **P1620**, de coordenadas N 9.721.820,05m e E 578.363,50m ; deste segue com azimute de 129°16'57,03" por uma distância de 2,85m, até o ponto **P1621**, de coordenadas N 9.721.818,25m e E 578.365,70m ; deste segue com azimute de 116°35'21,56" por uma distância de 3,13m, até o ponto **P1622**, de coordenadas N 9.721.816,85m e E 578.368,50m ; deste segue com azimute de 114°58'12,27" por uma distância de 3,31m, até o ponto **P1623**, de coordenadas N 9.721.815,45m e E 578.371,50m ; deste segue com azimute de 121°59'38,98" por uma distância de 3,34m, até o ponto **P1624**, de coordenadas N 9.721.813,68m e E 578.374,33m ; deste segue com azimute de 135°25'40,59" por uma distância de 3,41m, até o ponto **P1625**, de coordenadas N 9.721.811,25m e E 578.376,73m ; deste segue com azimute de 153°06'59,32" por uma distância de 3,75m, até o ponto **P1626**, de coordenadas N 9.721.807,91m e E 578.378,42m ; deste segue com azimute de 169°01'03,34" por uma distância de 4,45m, até o ponto **P1627**, de coordenadas N 9.721.803,54m e E 578.379,27m ; deste segue com azimute de 177°00'12,64" por uma distância de 4,92m, até o ponto **P1628**, de coordenadas N 9.721.798,63m e E 578.379,53m ; deste segue com azimute de 179°43'37,01" por uma distância de 4,81m, até o ponto **P1629**, de coordenadas N 9.721.793,82m e E 578.379,55m ; deste segue com azimute de 179°52'20,34" por uma distância de 4,21m, até o ponto **P1630**, de coordenadas N 9.721.789,61m e E 578.379,56m ; deste segue com azimute de 185°04'57,00" por uma distância de 3,74m, até o ponto **P1631**, de coordenadas N 9.721.785,89m e E 578.379,23m ; deste segue com azimute de 198°01'30,58" por uma distância de 3,67m, até o ponto **P1632**, de coordenadas N 9.721.782,40m e E 578.378,09m ; deste segue com azimute de 213°23'00,98" por uma distância de 4,09m, até o ponto **P1633**, de coordenadas N 9.721.778,99m e E 578.375,84m ; deste segue com azimute de 224°29'20,96" por uma distância de 4,38m, até o ponto **P1634**, de coordenadas N 9.721.775,86m e E 578.372,77m ; deste segue com azimute de 233°45'09,44" por uma distância de 4,27m, até o ponto **P1635**, de coordenadas N 9.721.773,34m e E 578.369,33m ; deste segue com azimute de 243°27'06,50" por uma distância de 3,85m, até o ponto **P1636**, de coordenadas N 9.721.771,62m e E 578.365,89m ; deste segue com azimute de 251°05'56,11" por uma distância de 3,57m, até o ponto **P1637**, de coordenadas N 9.721.770,46m e E 578.362,52m ; deste segue com azimute de 254°09'13,52" por uma distância de 3,44m, até o ponto **P1638**, de coordenadas N 9.721.769,52m e E 578.359,20m ; deste segue com azimute de 253°16'13,29" por uma distância de 3,41m, até o ponto **P1639**, de coordenadas N 9.721.768,54m e E 578.355,94m ; deste segue com azimute de 254°29'01,13" por uma distância de 3,37m, até o ponto **P1640**, de coordenadas N 9.721.767,64m e E 578.352,69m ; deste segue com azimute de 259°29'38,08" por uma distância de 3,31m, até o ponto **P1641**, de coordenadas N 9.721.767,04m e E 578.349,44m ; deste segue com azimute de 266°37'21,28" por uma distância de 3,28m, até o ponto **P1642**, de coordenadas N 9.721.766,84m e E 578.346,17m ; deste segue com azimute de 268°24'06,30" por uma distância de 3,26m, até o ponto **P1643**, de coordenadas N 9.721.766,75m e E 578.342,91m ; deste segue com azimute de 262°50'51,85" por uma distância de 3,22m, até o ponto **P1644**, de coordenadas N 9.721.766,35m e E 578.339,71m ; deste segue com azimute de 251°39'40,87" por uma distância de 3,25m, até o ponto **P1645**, de coordenadas N 9.721.765,33m e E 578.336,63m ; deste segue com azimute de 242°11'46,41" por uma distância de 3,34m, até o ponto **P1646**, de coordenadas N 9.721.763,77m e E 578.333,67m ; deste segue com azimute de 235°47'30,58" por uma distância de 3,39m, até o ponto **P1647**, de coordenadas N 9.721.761,87m e E 578.330,87m ; deste segue com azimute de 231°28'56,28" por uma distância de 3,37m, até o ponto **P1648**, de coordenadas N 9.721.759,77m e E 578.328,24m ; deste segue com azimute de 227°28'04,45" por uma distância de 3,35m, até o ponto **P1649**, de coordenadas N 9.721.757,51m e E 578.325,77m ; deste segue com azimute de 223°25'02,34" por uma distância de 3,37m, até o ponto **P1650**, de coordenadas N 9.721.755,06m e E 578.323,46m ; deste segue com azimute de 219°47'20,22" por uma distância de 3,40m, até o ponto **P1651**, de coordenadas N 9.721.752,44m e E 578.321,28m ; deste segue com azimute de 218°04'27,30" por uma distância de 3,44m, até o ponto **P1652**, de coordenadas N 9.721.749,74m e E 578.319,16m ; deste segue com azimute de 218°34'09,45" por uma distância de 3,44m, até o ponto **P1653**, de coordenadas N 9.721.747,05m e E 578.317,01m ; deste segue com azimute de 220°41'30,30" por uma distância de 3,43m, até o ponto **P1654**, de coordenadas N 9.721.744,45m e E 578.314,78m ; deste segue com azimute de 222°08'37,77" por uma distância de 3,43m, até o ponto **P1655**, de coordenadas N 9.721.741,91m e E 578.312,48m ; deste segue com azimute de 222°20'08,63" por uma distância de 3,43m, até o ponto **P1656**, de coordenadas N 9.721.739,37m e E 578.310,16m ; deste segue com azimute de 221°35'16,88" por uma distância de 3,44m, até o ponto **P1657**, de coordenadas N 9.721.736,80m e E 578.307,88m ; deste segue com azimute de 221°10'22,98" por uma distância de 3,44m, até o ponto **P1658**, de coordenadas N 9.721.734,21m e E 578.305,62m ; deste segue com azimute de 221°24'24,06" por uma distância de 3,42m, até o ponto **P1659**, de coordenadas N 9.721.731,65m e E 578.303,36m ; deste segue com azimute de 222°18'18,84" por uma distância de



PREFEITURA DE SÃO LUÍS

SECRETARIA MUNICIPAL DE GOVERNO

MINUTA DE ANTEPROJETO DE LEI Nº _____ DE _____ DE 2019

3,39m, até o ponto **P1660**, de coordenadas **N 9.721.729,14m** e **E 578.301,08m** ; deste segue com azimute de **223°53'39,56"** por uma distância de 3,37m, até o ponto **P1661**, de coordenadas **N 9.721.726,72m** e **E 578.298,75m** ; deste segue com azimute de **226°10'10,32"** por uma distância de 3,36m, até o ponto **P1662**, de coordenadas **N 9.721.724,39m** e **E 578.296,32m** ; deste segue com azimute de **228°48'44,99"** por uma distância de 3,37m, até o ponto **P1663**, de coordenadas **N 9.721.722,17m** e **E 578.293,78m** ; deste segue com azimute de **230°39'33,32"** por uma distância de 3,39m, até o ponto **P1664**, de coordenadas **N 9.721.720,02m** e **E 578.291,16m** ; deste segue com azimute de **231°26'36,86"** por uma distância de 3,39m, até o ponto **P1665**, de coordenadas **N 9.721.717,90m** e **E 578.288,51m** ; deste segue com azimute de **231°25'07,57"** por uma distância de 3,39m, até o ponto **P1666**, de coordenadas **N 9.721.715,79m** e **E 578.285,86m** ; deste segue com azimute de **231°33'10,55"** por uma distância de 3,39m, até o ponto **P1667**, de coordenadas **N 9.721.713,69m** e **E 578.283,21m** ; deste segue com azimute de **232°05'16,25"** por uma distância de 3,39m, até o ponto **P1668**, de coordenadas **N 9.721.711,60m** e **E 578.280,53m** ; deste segue com azimute de **232°45'56,01"** por uma distância de 3,39m, até o ponto **P1669**, de coordenadas **N 9.721.709,55m** e **E 578.277,83m** ; deste segue com azimute de **232°33'59,73"** por uma distância de 3,39m, até o ponto **P1670**, de coordenadas **N 9.721.707,49m** e **E 578.275,14m** ; deste segue com azimute de **231°13'58,67"** por uma distância de 3,38m, até o ponto **P1671**, de coordenadas **N 9.721.705,37m** e **E 578.272,50m** ; deste segue com azimute de **229°12'58,11"** por uma distância de 3,37m, até o ponto **P1672**, de coordenadas **N 9.721.703,16m** e **E 578.269,94m** ; deste segue com azimute de **228°22'57,53"** por uma distância de 3,37m, até o ponto **P1673**, de coordenadas **N 9.721.700,92m** e **E 578.267,42m** ; deste segue com azimute de **229°12'15,85"** por uma distância de 3,38m, até o ponto **P1674**, de coordenadas **N 9.721.698,71m** e **E 578.264,86m** ; deste segue com azimute de **231°18'56,46"** por uma distância de 3,40m, até o ponto **P1675**, de coordenadas **N 9.721.696,59m** e **E 578.262,20m** ; deste segue com azimute de **233°19'08,16"** por uma distância de 3,42m, até o ponto **P1676**, de coordenadas **N 9.721.694,54m** e **E 578.259,46m** ; deste segue com azimute de **234°52'52,16"** por uma distância de 3,44m, até o ponto **P1677**, de coordenadas **N 9.721.692,56m** e **E 578.256,64m** ; deste segue com azimute de **235°58'20,45"** por uma distância de 3,45m, até o ponto **P1678**, de coordenadas **N 9.721.690,63m** e **E 578.253,78m** ; deste segue com azimute de **236°25'38,57"** por uma distância de 3,46m, até o ponto **P1679**, de coordenadas **N 9.721.688,72m** e **E 578.250,90m** ; deste segue com azimute de **236°12'28,04"** por uma distância de 3,46m, até o ponto **P1680**, de coordenadas **N 9.721.686,79m** e **E 578.248,03m** ; deste segue com azimute de **235°17'56,87"** por uma distância de 3,42m, até o ponto **P1681**, de coordenadas **N 9.721.684,85m** e **E 578.245,21m** ; deste segue com azimute de **233°32'42,16"** por uma distância de 3,25m, até o ponto **P1682**, de coordenadas **N 9.721.682,91m** e **E 578.242,60m** ; deste segue com azimute de **230°29'34,76"** por uma distância de 2,92m, até o ponto **P1683**, de coordenadas **N 9.721.681,06m** e **E 578.240,35m** ; deste segue com azimute de **226°20'31,04"** por uma distância de 2,48m, até o ponto **P1684**, de coordenadas **N 9.721.679,35m** e **E 578.238,55m** ; deste segue com azimute de **226°18'22,78"** por uma distância de 2,09m, até o ponto **P1685**, de coordenadas **N 9.721.677,90m** e **E 578.237,04m** ; deste segue com azimute de **234°47'12,34"** por uma distância de 1,80m, até o ponto **P1686**, de coordenadas **N 9.721.676,87m** e **E 578.235,58m** ; deste segue com azimute de **250°28'17,54"** por uma distância de 1,71m, até o ponto **P1687**, de coordenadas **N 9.721.676,30m** e **E 578.233,97m** ; deste segue com azimute de **258°06'32,11"** por uma distância de 1,73m, até o ponto **P1688**, de coordenadas **N 9.721.675,94m** e **E 578.232,28m** ; deste segue com azimute de **254°10'40,63"** por uma distância de 1,73m, até o ponto **P1689**, de coordenadas **N 9.721.675,47m** e **E 578.230,61m** ; deste segue com azimute de **242°25'29,43"** por uma distância de 1,75m, até o ponto **P1690**, de coordenadas **N 9.721.674,66m** e **E 578.229,06m** ; deste segue com azimute de **237°22'35,97"** por uma distância de 1,77m, até o ponto **P1691**, de coordenadas **N 9.721.673,70m** e **E 578.227,57m** ; deste segue com azimute de **242°09'39,90"** por uma distância de 1,72m, até o ponto **P1692**, de coordenadas **N 9.721.672,90m** e **E 578.226,04m** ; deste segue com azimute de **254°19'15,82"** por uma distância de 1,68m, até o ponto **P1693**, de coordenadas **N 9.721.672,45m** e **E 578.224,43m** ; deste segue com azimute de **260°02'01,34"** por uma distância de 1,69m, até o ponto **P1694**, de coordenadas **N 9.721.672,15m** e **E 578.222,76m** ; deste segue com azimute de **255°41'59,85"** por uma distância de 1,70m, até o ponto **P1695**, de coordenadas **N 9.721.671,73m** e **E 578.221,12m** ; deste segue com azimute de **244°40'53,78"** por uma distância de 1,74m, até o ponto **P1696**, de coordenadas **N 9.721.670,99m** e **E 578.219,54m** ; deste segue com azimute de **239°00'49,45"** por uma distância de 1,78m, até o ponto **P1697**, de coordenadas **N 9.721.670,07m** e **E 578.218,01m** ; deste segue com azimute de **240°52'39,34"** por uma distância de 1,73m, até o ponto **P1698**, de coordenadas **N 9.721.669,23m** e **E 578.216,50m** ; deste segue com azimute de **248°26'39,75"** por uma distância de 1,63m, até o ponto **P1699**, de coordenadas **N 9.721.668,63m** e **E 578.214,99m** ; deste segue com azimute de **251°20'57,66"** por uma distância de 1,60m, até o ponto **P1700**, de coordenadas **N 9.721.668,12m** e **E 578.213,47m** ; deste segue com azimute de **246°17'23,74"** por uma distância de 1,63m, até o ponto **P1701**, de coordenadas **N 9.721.667,46m** e **E 578.211,97m** ; deste segue com azimute de **237°07'01,31"** por uma distância de 1,74m, até o ponto **P1702**, de coordenadas **N 9.721.666,52m** e **E 578.210,51m** ; deste segue com azimute de



PREFEITURA DE SÃO LUÍS

SECRETARIA MUNICIPAL DE GOVERNO

MINUTA DE ANTEPROJETO DE LEI Nº _____ DE _____ DE 2019

234°59'14,62" por uma distância de 1,79m, até o ponto **P1703**, de coordenadas **N 9.721.665,49m** e **E 578.209,04m** ; deste segue com azimute de 241°44'44,04" por uma distância de 1,74m, até o ponto **P1704**, de coordenadas **N 9.721.664,66m** e **E 578.207,51m** ; deste segue com azimute de 255°16'14,13" por uma distância de 1,68m, até o ponto **P1705**, de coordenadas **N 9.721.664,24m** e **E 578.205,89m** ; deste segue com azimute de 261°17'28,90" por uma distância de 1,69m, até o ponto **P1706**, de coordenadas **N 9.721.663,98m** e **E 578.204,22m** ; deste segue com azimute de 255°56'15,69" por uma distância de 1,69m, até o ponto **P1707**, de coordenadas **N 9.721.663,57m** e **E 578.202,57m** ; deste segue com azimute de 243°34'58,84" por uma distância de 1,76m, até o ponto **P1708**, de coordenadas **N 9.721.662,79m** e **E 578.201,00m** ; deste segue com azimute de 239°32'14,65" por uma distância de 1,79m, até o ponto **P1709**, de coordenadas **N 9.721.661,88m** e **E 578.199,45m** ; deste segue com azimute de 246°43'39,84" por uma distância de 1,73m, até o ponto **P1710**, de coordenadas **N 9.721.661,20m** e **E 578.197,87m** ; deste segue com azimute de 262°42'35,15" por uma distância de 1,72m, até o ponto **P1711**, de coordenadas **N 9.721.660,98m** e **E 578.196,16m** ; deste segue com azimute de 270°13'01,48" por uma distância de 1,95m, até o ponto **P1712**, de coordenadas **N 9.721.660,99m** e **E 578.194,22m** ; deste segue com azimute de 266°55'13,21" por uma distância de 2,33m, até o ponto **P1713**, de coordenadas **N 9.721.660,86m** e **E 578.191,89m** ; deste segue com azimute de 259°18'28,51" por uma distância de 2,84m, até o ponto **P1714**, de coordenadas **N 9.721.660,33m** e **E 578.189,10m** ; deste segue com azimute de 254°53'53,37" por uma distância de 3,24m, até o ponto **P1715**, de coordenadas **N 9.721.659,49m** e **E 578.185,97m** ; deste segue com azimute de 253°15'12,98" por uma distância de 3,42m, até o ponto **P1716**, de coordenadas **N 9.721.658,50m** e **E 578.182,70m** ; deste segue com azimute de 253°12'01,63" por uma distância de 3,42m, até o ponto **P1717**, de coordenadas **N 9.721.657,52m** e **E 578.179,42m** ; deste segue com azimute de 253°02'00,83" por uma distância de 3,39m, até o ponto **P1718**, de coordenadas **N 9.721.656,53m** e **E 578.176,18m** ; deste segue com azimute de 252°20'36,70" por uma distância de 3,38m, até o ponto **P1719**, de coordenadas **N 9.721.655,50m** e **E 578.172,96m** ; deste segue com azimute de 251°16'37,81" por uma distância de 3,38m, até o ponto **P1720**, de coordenadas **N 9.721.654,42m** e **E 578.169,76m** ; deste segue com azimute de 250°25'02,79" por uma distância de 3,39m, até o ponto **P1721**, de coordenadas **N 9.721.653,28m** e **E 578.166,57m** ; deste segue com azimute de 249°54'36,83" por uma distância de 3,41m, até o ponto **P1722**, de coordenadas **N 9.721.652,11m** e **E 578.163,36m** ; deste segue com azimute de 249°35'13,92" por uma distância de 3,43m, até o ponto **P1723**, de coordenadas **N 9.721.650,91m** e **E 578.160,15m** ; deste segue com azimute de 248°47'02,60" por uma distância de 3,44m, até o ponto **P1724**, de coordenadas **N 9.721.649,67m** e **E 578.156,94m** ; deste segue com azimute de 247°19'48,61" por uma distância de 3,44m, até o ponto **P1725**, de coordenadas **N 9.721.648,34m** e **E 578.153,76m** ; deste segue com azimute de 246°03'12,50" por uma distância de 3,42m, até o ponto **P1726**, de coordenadas **N 9.721.646,95m** e **E 578.150,63m** ; deste segue com azimute de 248°23'17,14" por uma distância de 3,35m, até o ponto **P1727**, de coordenadas **N 9.721.645,72m** e **E 578.147,52m** ; deste segue com azimute de 255°32'31,92" por uma distância de 3,25m, até o ponto **P1728**, de coordenadas **N 9.721.644,91m** e **E 578.144,37m** ; deste segue com azimute de 266°03'36,83" por uma distância de 3,23m, até o ponto **P1729**, de coordenadas **N 9.721.644,68m** e **E 578.141,14m** ; deste segue com azimute de 272°37'50,37" por uma distância de 3,29m, até o ponto **P1730**, de coordenadas **N 9.721.644,83m** e **E 578.137,86m** ; deste segue com azimute de 273°38'00,80" por uma distância de 3,33m, até o ponto **P1731**, de coordenadas **N 9.721.645,05m** e **E 578.134,53m** ; deste segue com azimute de 270°34'26,12" por uma distância de 3,34m, até o ponto **P1732**, de coordenadas **N 9.721.645,08m** e **E 578.131,19m** ; deste segue com azimute de 268°39'05,47" por uma distância de 3,36m, até o ponto **P1733**, de coordenadas **N 9.721.645,00m** e **E 578.127,83m** ; deste segue com azimute de 269°08'23,92" por uma distância de 3,40m, até o ponto **P1734**, de coordenadas **N 9.721.644,95m** e **E 578.124,43m** ; deste segue com azimute de 271°20'11,39" por uma distância de 3,44m, até o ponto **P1735**, de coordenadas **N 9.721.645,03m** e **E 578.120,99m** ; deste segue com azimute de 272°42'14,38" por uma distância de 3,48m, até o ponto **P1736**, de coordenadas **N 9.721.645,19m** e **E 578.117,52m** ; deste segue com azimute de 272°40'02,56" por uma distância de 3,49m, até o ponto **P1737**, de coordenadas **N 9.721.645,36m** e **E 578.114,03m** ; deste segue com azimute de 271°35'00,53" por uma distância de 3,43m, até o ponto **P1738**, de coordenadas **N 9.721.645,45m** e **E 578.110,61m** ; deste segue com azimute de 270°41'20,94" por uma distância de 3,06m, até o ponto **P1739**, de coordenadas **N 9.721.645,49m** e **E 578.107,55m** ; deste segue com azimute de 270°11'10,57" por uma distância de 2,33m, até o ponto **P1740**, de coordenadas **N 9.721.645,50m** e **E 578.105,22m** ; deste segue com azimute de 269°51'44,75" por uma distância de 1,40m, até o ponto **P1741**, de coordenadas **N 9.721.645,49m** e **E 578.103,82m** ; deste segue com azimute de 267°51'10,20" por uma distância de 1,00m, até o ponto **P1742**, de coordenadas **N 9.721.645,45m** e **E 578.102,82m** ; deste segue com azimute de 265°22'02,09" por uma distância de 1,30m, até o ponto **P1743**, de coordenadas **N 9.721.645,35m** e **E 578.101,52m** ; deste segue com azimute de 265°07'36,69" por uma distância de 2,13m, até o ponto **P1744**, de coordenadas **N 9.721.645,17m** e **E 578.099,40m** ; deste segue com azimute de 266°36'52,92" por uma distância de 2,82m, até o ponto **P1745**, de coordenadas **N 9.721.645,00m** e **E 578.096,58m**



PREFEITURA DE SÃO LUÍS

SECRETARIA MUNICIPAL DE GOVERNO

MINUTA DE ANTEPROJETO DE LEI Nº _____ DE _____ DE 2019

; deste segue com azimute de 269°21'03,30" por uma distância de 3,20m, até o ponto **P1746**, de coordenadas N **9.721.644,97m** e E **578.093,38m** ; deste segue com azimute de 273°06'28,51" por uma distância de 3,33m, até o ponto **P1747**, de coordenadas N **9.721.645,15m** e E **578.090,05m** ; deste segue com azimute de 276°11'54,70" por uma distância de 3,39m, até o ponto **P1748**, de coordenadas N **9.721.645,51m** e E **578.086,68m** ; deste segue com azimute de 278°14'53,49" por uma distância de 3,43m, até o ponto **P1749**, de coordenadas N **9.721.646,00m** e E **578.083,28m** ; deste segue com azimute de 279°22'40,00" por uma distância de 3,44m, até o ponto **P1750**, de coordenadas N **9.721.646,56m** e E **578.079,89m** ; deste segue com azimute de 279°44'51,47" por uma distância de 3,43m, até o ponto **P1751**, de coordenadas N **9.721.647,15m** e E **578.076,51m** ; deste segue com azimute de 279°23'21,95" por uma distância de 3,41m, até o ponto **P1752**, de coordenadas N **9.721.647,70m** e E **578.073,14m** ; deste segue com azimute de 278°28'08,37" por uma distância de 3,39m, até o ponto **P1753**, de coordenadas N **9.721.648,20m** e E **578.069,79m** ; deste segue com azimute de 277°41'58,14" por uma distância de 3,37m, até o ponto **P1754**, de coordenadas N **9.721.648,65m** e E **578.066,45m** ; deste segue com azimute de 277°16'12,96" por uma distância de 3,36m, até o ponto **P1755**, de coordenadas N **9.721.649,08m** e E **578.063,12m** ; deste segue com azimute de 277°06'57,99" por uma distância de 3,35m, até o ponto **P1756**, de coordenadas N **9.721.649,49m** e E **578.059,80m** ; deste segue com azimute de 276°57'05,85" por uma distância de 3,34m, até o ponto **P1757**, de coordenadas N **9.721.649,90m** e E **578.056,48m** ; deste segue com azimute de 276°42'18,50" por uma distância de 3,34m, até o ponto **P1758**, de coordenadas N **9.721.650,29m** e E **578.053,16m** ; deste segue com azimute de 276°27'17,61" por uma distância de 3,34m, até o ponto **P1759**, de coordenadas N **9.721.650,66m** e E **578.049,84m** ; deste segue com azimute de 276°30'44,48" por uma distância de 3,34m, até o ponto **P1760**, de coordenadas N **9.721.651,04m** e E **578.046,51m** ; deste segue com azimute de 276°57'19,69" por uma distância de 3,34m, até o ponto **P1761**, de coordenadas N **9.721.651,45m** e E **578.043,20m** ; deste segue com azimute de 277°40'27,22" por uma distância de 3,34m, até o ponto **P1762**, de coordenadas N **9.721.651,89m** e E **578.039,88m** ; deste segue com azimute de 278°13'31,84" por uma distância de 3,34m, até o ponto **P1763**, de coordenadas N **9.721.652,37m** e E **578.036,57m** ; deste segue com azimute de 278°29'51,27" por uma distância de 3,35m, até o ponto **P1764**, de coordenadas N **9.721.652,87m** e E **578.033,26m** ; deste segue com azimute de 278°38'27,38" por uma distância de 3,36m, até o ponto **P1765**, de coordenadas N **9.721.653,37m** e E **578.029,94m** ; deste segue com azimute de 279°15'14,63" por uma distância de 3,37m, até o ponto **P1766**, de coordenadas N **9.721.653,91m** e E **578.026,61m** ; deste segue com azimute de 280°28'55,29" por uma distância de 3,38m, até o ponto **P1767**, de coordenadas N **9.721.654,53m** e E **578.023,29m** ; deste segue com azimute de 282°08'18,18" por uma distância de 3,39m, até o ponto **P1768**, de coordenadas N **9.721.655,24m** e E **578.019,97m** ; deste segue com azimute de 283°30'06,17" por uma distância de 3,40m, até o ponto **P1769**, de coordenadas N **9.721.656,04m** e E **578.016,66m** ; deste segue com azimute de 284°23'56,02" por uma distância de 3,41m, até o ponto **P1770**, de coordenadas N **9.721.656,89m** e E **578.013,36m** ; deste segue com azimute de 284°47'45,29" por uma distância de 3,42m, até o ponto **P1771**, de coordenadas N **9.721.657,76m** e E **578.010,05m** ; deste segue com azimute de 284°32'03,77" por uma distância de 3,41m, até o ponto **P1772**, de coordenadas N **9.721.658,62m** e E **578.006,75m** ; deste segue com azimute de 283°34'10,81" por uma distância de 3,40m, até o ponto **P1773**, de coordenadas N **9.721.659,41m** e E **578.003,44m** ; deste segue com azimute de 282°15'37,22" por uma distância de 3,39m, até o ponto **P1774**, de coordenadas N **9.721.660,13m** e E **578.000,13m** ; deste segue com azimute de 282°05'37,18" por uma distância de 3,38m, até o ponto **P1775**, de coordenadas N **9.721.660,84m** e E **577.996,82m** ; deste segue com azimute de 283°26'58,28" por uma distância de 3,38m, até o ponto **P1776**, de coordenadas N **9.721.661,63m** e E **577.993,53m** ; deste segue com azimute de 285°47'30,72" por uma distância de 3,40m, até o ponto **P1777**, de coordenadas N **9.721.662,56m** e E **577.990,26m** ; deste segue com azimute de 220°02'41,56" por uma distância de 3,00m, até o ponto **P1778**, de coordenadas N **9.721.660,26m** e E **577.988,33m** ; deste segue com azimute de 286°10'43,23" por uma distância de 7,37m, até o ponto **P1779**, de coordenadas N **9.721.662,31m** e E **577.981,25m** ; deste segue com azimute de 195°03'39,43" por uma distância de 1,29m, até o ponto **P1780**, de coordenadas N **9.721.661,07m** e E **577.980,92m** ; deste segue com azimute de 280°20'30,91" por uma distância de 89,95m, até o ponto **P1781**, de coordenadas N **9.721.677,22m** e E **577.892,43m** ; deste segue com azimute de 9°43'12,74" por uma distância de 23,03m, até o ponto **P1782**, de coordenadas N **9.721.699,92m** e E **577.896,32m** ; deste segue com azimute de 279°23'57,60" por uma distância de 6,22m, até o ponto **P1783**, de coordenadas N **9.721.700,93m** e E **577.890,18m** ; deste segue com azimute de 11°46'49,62" por uma distância de 80,72m, até o ponto **P1784**, de coordenadas N **9.721.779,95m** e E **577.906,66m** ; deste segue com azimute de 283°55'31,18" por uma distância de 41,35m, até o ponto **P1785**, de coordenadas N **9.721.789,90m** e E **577.866,53m** ; deste segue com azimute de 277°11'44,37" por uma distância de 120,58m, até o ponto **P1786**, de coordenadas N **9.721.805,01m** e E **577.746,90m** ; deste segue com azimute de 9°01'58,69" por uma distância de 1.020,11m, até o ponto **P1787**, de coordenadas N **9.722.812,46m** e E **577.907,06m** ; deste segue com azimute de 245°13'29,49" por uma distância de 78,34m, até o ponto **P1788**, de



PREFEITURA DE SÃO LUÍS

SECRETARIA MUNICIPAL DE GOVERNO

MINUTA DE ANTEPROJETO DE LEI Nº _____ DE _____ DE 2019

coordenadas N 9.722.779,63m e E 577.835,93m ; deste segue com azimute de 261°15'13,82" por uma distância de 71,97m, até o ponto P1789, de coordenadas N 9.722.768,69m e E 577.764,80m ; deste segue com azimute de 291°15'01,82" por uma distância de 45,33m, até o ponto P1790, de coordenadas N 9.722.785,12m e E 577.722,55m ; deste segue com azimute de 8°44'58,62" por uma distância de 268,98m, até o ponto P1791, de coordenadas N 9.723.050,97m e E 577.763,46m ; deste segue com azimute de 309°33'30,21" por uma distância de 90,07m, até o ponto P1792, de coordenadas N 9.723.108,33m e E 577.694,02m ; deste segue com azimute de 50°36'20,33" por uma distância de 41,28m, até o ponto P1793, de coordenadas N 9.723.134,53m e E 577.725,92m ; deste segue com azimute de 45°53'04,51" por uma distância de 40,27m, até o ponto P1794, de coordenadas N 9.723.162,56m e E 577.754,83m ; deste segue com azimute de 37°10'47,46" por uma distância de 42,15m, até o ponto P1795, de coordenadas N 9.723.196,14m e E 577.780,30m ; deste segue com azimute de 346°33'47,10" por uma distância de 30,40m, até o ponto P1796, de coordenadas N 9.723.225,71m e E 577.773,24m ; deste segue com azimute de 42°00'03,98" por uma distância de 21,79m, até o ponto P1797, de coordenadas N 9.723.241,90m e E 577.787,82m ; deste segue com azimute de 1°02'08,73" por uma distância de 5,49m, até o ponto P1798, de coordenadas N 9.723.247,39m e E 577.787,92m ; deste segue com azimute de 49°42'43,00" por uma distância de 15,87m, até o ponto P1799, de coordenadas N 9.723.257,65m e E 577.800,02m ; deste segue com azimute de 17°35'12,54" por uma distância de 13,23m, até o ponto P1800, de coordenadas N 9.723.270,27m e E 577.804,02m ; deste segue com azimute de 65°34'26,24" por uma distância de 25,75m, até o ponto P1801, de coordenadas N 9.723.280,92m e E 577.827,47m ; deste segue com azimute de 49°42'43,00" por uma distância de 68,23m, até o ponto P1802, de coordenadas N 9.723.325,04m e E 577.879,51m ; deste segue com azimute de 27°32'59,76" por uma distância de 15,78m, até o ponto P1803, de coordenadas N 9.723.339,03m e E 577.886,81m ; deste segue com azimute de 24°39'41,00" por uma distância de 48,20m, até o ponto P1804, de coordenadas N 9.723.382,83m e E 577.906,92m ; deste segue com azimute de 76°22'45,10" por uma distância de 54,52m, até o ponto P1805, de coordenadas N 9.723.395,67m e E 577.959,91m ; deste segue com azimute de 117°20'47,60" por uma distância de 17,56m, até o ponto P1806, de coordenadas N 9.723.387,60m e E 577.975,51m ; deste segue com azimute de 115°06'44,70" por uma distância de 2,92m, até o ponto P1807, de coordenadas N 9.723.386,36m e E 577.978,15m ; deste segue com azimute de 122°44'07,28" por uma distância de 1,21m, até o ponto P1808, de coordenadas N 9.723.385,71m e E 577.979,17m ; deste segue com azimute de 117°20'47,60" por uma distância de 20,62m, até o ponto P1809, de coordenadas N 9.723.376,24m e E 577.997,48m ; deste segue com azimute de 122°47'11,50" por uma distância de 61,73m, até o ponto P1810, de coordenadas N 9.723.342,81m e E 578.049,38m ; deste segue com azimute de 111°04'16,70" por uma distância de 41,39m, até o ponto P1811, de coordenadas N 9.723.327,93m e E 578.088,00m ; deste segue com azimute de 54°46'51,28" por uma distância de 36,80m, até o ponto P1812, de coordenadas N 9.723.349,15m e E 578.118,06m ; deste segue com azimute de 101°17'08,82" por uma distância de 83,75m, até o ponto P1813, de coordenadas N 9.723.332,76m e E 578.200,19m ; deste segue com azimute de 159°59'54,33" por uma distância de 31,81m, até o ponto P1814, de coordenadas N 9.723.302,87m e E 578.211,07m ; deste segue com azimute de 197°22'18,26" por uma distância de 54,02m, até o ponto P1815, de coordenadas N 9.723.251,31m e E 578.194,94m ; deste segue com azimute de 101°18'47,76" por uma distância de 33,69m, até o ponto P1816, de coordenadas N 9.723.244,70m e E 578.227,98m ; deste segue com azimute de 45°22'34,02" por uma distância de 42,01m, até o ponto P1817, de coordenadas N 9.723.274,21m e E 578.257,88m ; deste segue com azimute de 62°05'51,01" por uma distância de 35,96m, até o ponto P1818, de coordenadas N 9.723.291,04m e E 578.289,66m ; deste segue com azimute de 47°59'29,94" por uma distância de 8,42m, até o ponto P1819, de coordenadas N 9.723.296,67m e E 578.295,92m ; deste segue com azimute de 75°49'43,53" por uma distância de 27,02m, até o ponto P1820, de coordenadas N 9.723.303,28m e E 578.322,11m ; deste segue com azimute de 86°02'44,93" por uma distância de 7,86m, até o ponto P1821, de coordenadas N 9.723.303,82m e E 578.329,95m ; deste segue com azimute de 75°23'51,05" por uma distância de 20,91m, até o ponto P1822, de coordenadas N 9.723.309,10m e E 578.350,19m ; deste segue com azimute de 85°31'38,72" por uma distância de 85,66m, até o ponto P1823, de coordenadas N 9.723.315,78m e E 578.435,59m ; deste segue com azimute de 96°54'34,64" por uma distância de 41,80m, até o ponto P1824, de coordenadas N 9.723.310,75m e E 578.477,09m ; deste segue com azimute de 90°40'25,89" por uma distância de 19,29m, até o ponto P1825, de coordenadas N 9.723.310,52m e E 578.496,38m ; deste segue com azimute de 90°40'26,56" por uma distância de 30,52m, até o ponto P1826, de coordenadas N 9.723.310,16m e E 578.526,90m ; deste segue com azimute de 78°41'23,48" por uma distância de 14,43m, até o ponto P1827, de coordenadas N 9.723.312,99m e E 578.541,05m ; deste segue com azimute de 47°00'51,82" por uma distância de 47,17m, até o ponto P1828, de coordenadas N 9.723.345,16m e E 578.575,56m ; deste segue com azimute de 48°43'50,75" por uma distância de 36,96m, até o ponto P1829, de coordenadas N 9.723.369,54m e E 578.603,34m ; deste segue com azimute de 44°16'08,95" por uma distância de 8,13m, até o ponto P1830, de coordenadas N 9.723.375,36m e E 578.609,02m ; deste segue com azimute de



PREFEITURA DE SÃO LUÍS

SECRETARIA MUNICIPAL DE GOVERNO

MINUTA DE ANTEPROJETO DE LEI Nº _____ DE _____ DE 2019

48°14'15,48" por uma distância de 0,63m, até o ponto **P1831**, de coordenadas **N 9.723.375,78m** e **E 578.609,49m** ; deste segue com azimute de 48°13'45,88" por uma distância de 10,89m, até o ponto **P1832**, de coordenadas **N 9.723.383,03m** e **E 578.617,61m** ; deste segue com azimute de 10°58'01,18" por uma distância de 53,52m, até o ponto **P1833**, de coordenadas **N 9.723.435,58m** e **E 578.627,79m** ; deste segue com azimute de 323°22'29,60" por uma distância de 61,00m, até o ponto **P1834**, de coordenadas **N 9.723.484,53m** e **E 578.591,40m** ; deste segue com azimute de 263°47'20,67" por uma distância de 7,40m, até o ponto **P1835**, de coordenadas **N 9.723.483,73m** e **E 578.584,05m** ; deste segue com azimute de 332°14'23,73" por uma distância de 11,36m, até o ponto **P1836**, de coordenadas **N 9.723.493,78m** e **E 578.578,76m** ; deste segue com azimute de 344°53'55,21" por uma distância de 12,62m, até o ponto **P1837**, de coordenadas **N 9.723.505,97m** e **E 578.575,47m** ; deste segue com azimute de 323°22'29,60" por uma distância de 9,20m, até o ponto **P1838**, de coordenadas **N 9.723.513,35m** e **E 578.569,98m** ; deste segue com azimute de 359°53'55,95" por uma distância de 67,99m, até o ponto **P1839**, de coordenadas **N 9.723.581,34m** e **E 578.569,86m** ; deste segue com azimute de 358°10'00,68" por uma distância de 41,25m, até o ponto **P1840**, de coordenadas **N 9.723.622,57m** e **E 578.568,54m** ; deste segue com azimute de 350°48'00,94" por uma distância de 37,06m, até o ponto **P1841**, de coordenadas **N 9.723.659,15m** e **E 578.562,62m** ; deste segue com azimute de 344°44'40,57" por uma distância de 18,93m, até o ponto **P1842**, de coordenadas **N 9.723.677,42m** e **E 578.557,63m** ; deste segue com azimute de 334°42'43,50" por uma distância de 43,85m, até o ponto **P1843**, de coordenadas **N 9.723.717,06m** e **E 578.538,90m** ; deste segue com azimute de 324°03'23,59" por uma distância de 22,26m, até o ponto **P1844**, de coordenadas **N 9.723.735,08m** e **E 578.525,84m** ; deste segue com azimute de 318°30'50,82" por uma distância de 85,47m, até o ponto **P1845**, de coordenadas **N 9.723.799,11m** e **E 578.469,22m** ; deste segue com azimute de 325°37'12,11" por uma distância de 12,18m, até o ponto **P1846**, de coordenadas **N 9.723.809,17m** e **E 578.462,34m** ; deste segue com azimute de 10°15'37,57" por uma distância de 4,05m, até o ponto **P1847**, de coordenadas **N 9.723.813,15m** e **E 578.463,06m** ; deste segue com azimute de 142°07'30,06" por uma distância de 32,82m, até o ponto **P1848**, de coordenadas **N 9.723.787,24m** e **E 578.483,21m** ; deste segue com azimute de 79°30'46,40" por uma distância de 13,20m, até o ponto **P1849**, de coordenadas **N 9.723.789,65m** e **E 578.496,18m** ; deste segue com azimute de 328°31'07,83" por uma distância de 0,94m, até o ponto **P1850**, de coordenadas **N 9.723.790,45m** e **E 578.495,69m** ; deste segue com azimute de 79°37'15,14" por uma distância de 465,13m, até o ponto **P1851**, de coordenadas **N 9.723.874,24m** e **E 578.953,21m** ; deste segue com azimute de 350°24'24,72" por uma distância de 144,01m, até o ponto **P01**, onde teve início essa descrição.

ÁREA CONSOLIDADA – PARTE 02

Município : SÃO LUÍS U.F: MA - BR

Área (ha) : 33,6274

Perímetro (m) : 3888.27

LIMITES e CONFRONTANTES: Inicia-se a descrição deste perímetro no ponto **P01**, de coordenadas **N 9.723.050,20m** e **E 581.478,75m**; deste segue com azimute de 141°33'48,28" por uma distância de 574,75m, até o ponto **P02**, de coordenadas **N 9.722.600,00m** e **E 581.836,04m**; deste segue com azimute de 147°57'42,28" por uma distância de 101,82m, até o ponto **P03**, de coordenadas **N 9.722.513,68m** e **E 581.890,06m** ; deste segue com azimute de 157°00'39,50" por uma distância de 459,77m, até o ponto **P04**, de coordenadas **N 9.722.090,42m** e **E 582.069,63m** ; deste segue com azimute de 284°45'01,42" por uma distância de 251,00m, até o ponto **P05**, de coordenadas **N 9.722.154,33m** e **E 581.826,90m** ; deste segue com azimute de 178°50'38,73" por uma distância de 33,11m, até o ponto **P06**, de coordenadas **N 9.722.121,23m** e **E 581.827,57m** ; deste segue com azimute de 236°47'07,15" por uma distância de 89,46m, até o ponto **P07**, de coordenadas **N 9.722.072,23m** e **E 581.752,73m** ; deste segue com azimute de 270°28'51,98" por uma distância de 114,69m, até o ponto **P08**, de coordenadas **N 9.722.073,19m** e **E 581.638,04m** ; deste segue com azimute de 324°52'07,79" por uma distância de 71,63m, até o ponto **P09**, de coordenadas **N 9.722.131,77m** e **E 581.596,82m** ; deste segue com azimute de 245°11'59,81" por uma distância de 148,11m, até o ponto **P10**, de coordenadas **N 9.722.069,65m** e **E 581.462,37m** ; deste segue com azimute de 333°05'29,84" por uma distância de 128,58m, até o ponto **P11**, de coordenadas **N 9.722.184,31m** e **E 581.404,18m** ; deste segue com azimute de 67°26'34,40" por uma distância de 316,07m, até o ponto **P12**, de coordenadas **N 9.722.305,56m** e **E 581.696,07m** ; deste segue com azimute de 339°58'52,46" por uma distância de 141,76m, até o ponto **P13**, de coordenadas **N 9.722.438,75m** e **E 581.647,54m** ; deste segue com azimute de 62°09'08,72" por uma distância de 31,80m, até o ponto **P14**, de coordenadas **N 9.722.453,60m** e **E 581.675,66m** ; deste segue com azimute de 5°31'39,14" por uma distância de 49,57m, até o ponto **P15**, de coordenadas **N**



PREFEITURA DE SÃO LUÍS

SECRETARIA MUNICIPAL DE GOVERNO

MINUTA DE ANTEPROJETO DE LEI Nº _____ DE _____ DE 2019

9.722.502,95m e E 581.680,44m ; deste segue com azimute de $68^{\circ}46'55,31''$ por uma distância de 44,27m, até o ponto **P16**, de coordenadas **N 9.722.518,97m e E 581.721,71m** ; deste segue com azimute de $337^{\circ}56'38,85''$ por uma distância de 35,19m, até o ponto **P17**, de coordenadas **N 9.722.551,58m e E 581.708,49m** ; deste segue com azimute de $314^{\circ}30'51,77''$ por uma distância de 90,64m, até o ponto **P18**, de coordenadas **N 9.722.615,13m e E 581.643,86m** ; deste segue com azimute de $324^{\circ}46'17,04''$ por uma distância de 115,45m, até o ponto **P19**, de coordenadas **N 9.722.709,44m e E 581.577,26m** ; deste segue com azimute de $231^{\circ}16'02,47''$ por uma distância de 116,84m, até o ponto **P20**, de coordenadas **N 9.722.636,34m e E 581.486,12m** ; deste segue com azimute de $325^{\circ}11'16,12''$ por uma distância de 48,75m, até o ponto **P21**, de coordenadas **N 9.722.676,36m e E 581.458,28m** ; deste segue com azimute de $242^{\circ}53'42,39''$ por uma distância de 266,95m, até o ponto **P22**, de coordenadas **N 9.722.554,74m e E 581.220,66m** ; deste segue com azimute de $335^{\circ}41'57,02''$ por uma distância de 190,57m, até o ponto **P23**, de coordenadas **N 9.722.728,42m e E 581.142,23m** ; deste segue com azimute de $43^{\circ}39'23,17''$ por uma distância de 370,26m, até o ponto **P24**, de coordenadas **N 9.722.996,30m e E 581.397,83m** ; deste segue com azimute de $56^{\circ}19'56,05''$ por uma distância de 97,23m, até o ponto **P01**, onde teve início essa descrição.

ÁREA CONSOLIDADA - PARTE 03

Município : SÃO LUÍS U.F: MA - BR

Área (ha) : 234,4358

Perímetro (m) : 13992.34

LIMITES e CONFRONTANTES: Inicia-se a descrição deste perímetro no ponto **P01**, de coordenadas **N 9.722.940,13m e E 582.497,42m**; deste segue confrontando com a propriedade de , com azimute de $106^{\circ}06'04,92''$ por uma distância de 692,83m, até o ponto **P02**, de coordenadas **N 9.722.747,98m e E 583.163,07m** ; deste segue com azimute de $187^{\circ}43'13,36''$ por uma distância de 169,23m, até o ponto **P03**, de coordenadas **N 9.722.580,29m e E 583.140,34m** ; deste segue com azimute de $111^{\circ}39'56,30''$ por uma distância de 100,16m, até o ponto **P04**, de coordenadas **N 9.722.543,31m e E 583.233,42m** ; deste segue com azimute de $112^{\circ}42'32,36''$ por uma distância de 82,78m, até o ponto **P05**, de coordenadas **N 9.722.511,35m e E 583.309,79m** ; deste segue com azimute de $8^{\circ}01'15,38''$ por uma distância de 210,54m, até o ponto **P06**, de coordenadas **N 9.722.719,83m e E 583.339,16m** ; deste segue com azimute de $118^{\circ}53'36,96''$ por uma distância de 59,48m, até o ponto **P07**, de coordenadas **N 9.722.691,09m e E 583.391,24m** ; deste segue com azimute de $104^{\circ}01'29,49''$ por uma distância de 61,07m, até o ponto **P08**, de coordenadas **N 9.722.676,29m e E 583.450,49m** ; deste segue com azimute de $15^{\circ}38'39,52''$ por uma distância de 138,46m, até o ponto **P09**, de coordenadas **N 9.722.809,62m e E 583.487,83m** ; deste segue com azimute de $114^{\circ}18'26,75''$ por uma distância de 228,09m, até o ponto **P10**, de coordenadas **N 9.722.715,73m e E 583.695,69m** ; deste segue com azimute de $329^{\circ}43'20,95''$ por uma distância de 118,60m, até o ponto **P11**, de coordenadas **N 9.722.818,15m e E 583.635,90m** ; deste segue com azimute de $59^{\circ}57'08,65''$ por uma distância de 62,50m, até o ponto **P12**, de coordenadas **N 9.722.849,45m e E 583.690,00m** ; deste segue com azimute de $297^{\circ}14'08,32''$ por uma distância de 105,68m, até o ponto **P13**, de coordenadas **N 9.722.897,81m e E 583.596,03m** ; deste segue com azimute de $39^{\circ}03'33,01''$ por uma distância de 271,14m, até o ponto **P14**, de coordenadas **N 9.723.108,35m e E 583.766,88m** ; deste segue com azimute de $141^{\circ}49'09,49''$ por uma distância de 202,69m, até o ponto **P15**, de coordenadas **N 9.722.949,02m e E 583.892,17m** ; deste segue com azimute de $63^{\circ}02'21,54''$ por uma distância de 175,71m, até o ponto **P16**, de coordenadas **N 9.723.028,69m e E 584.048,78m** ; deste segue com azimute de $18^{\circ}59'07,01''$ por uma distância de 96,28m, até o ponto **P17**, de coordenadas **N 9.723.119,73m e E 584.080,10m** ; deste segue com azimute de $14^{\circ}21'59,60''$ por uma distância de 191,80m, até o ponto **P18**, de coordenadas **N 9.723.305,53m e E 584.127,69m** ; deste segue com azimute de $273^{\circ}10'37,71''$ por uma distância de 116,40m, até o ponto **P19**, de coordenadas **N 9.723.311,98m e E 584.011,48m** ; deste segue com azimute de $0^{\circ}56'23,94''$ por uma distância de 196,78m, até o ponto **P20**, de coordenadas **N 9.723.508,74m e E 584.014,70m** ; deste segue com azimute de $85^{\circ}36'17,85''$ por uma distância de 42,09m, até o ponto **P21**, de coordenadas **N 9.723.511,96m e E 584.056,67m** ; deste segue com azimute de $23^{\circ}46'02,28''$ por uma distância de 88,11m, até o ponto **P22**, de coordenadas **N 9.723.592,60m e E 584.092,18m** ; deste segue com azimute de $354^{\circ}57'11,95''$ por uma distância de 550,48m, até o ponto **P23**, de coordenadas **N 9.724.140,94m e E 584.043,76m** ; deste segue com azimute de $72^{\circ}54'39,06''$ por uma distância de 526,87m, até o ponto **P24**, de coordenadas **N 9.724.295,77m e E 584.547,37m** ; deste segue com azimute de $185^{\circ}13'44,06''$ por uma distância de 1.114,96m, até o ponto **P25**, de coordenadas **N 9.723.185,45m e E 584.445,76m** ; deste segue com azimute de $206^{\circ}59'44,88''$ por uma distância de 976,02m, até o ponto **P26**, de coordenadas **N 9.722.315,78m e E 584.002,71m** ; deste segue com azimute de $114^{\circ}05'28,18''$ por uma distância de 258,17m, até o ponto **P27**, de coordenadas **N 9.722.210,40m e E 584.238,39m**



PREFEITURA DE SÃO LUÍS

SECRETARIA MUNICIPAL DE GOVERNO

MINUTA DE ANTEPROJETO DE LEI Nº _____ DE _____ DE 2019

; deste segue com azimute de 200°17'24,34" por uma distância de 371,73m, até o ponto **P28**, de coordenadas N **9.721.861,73m** e E **584.109,49m** ; deste segue com azimute de 293°54'16,54" por uma distância de 568,28m, até o ponto **P29**, de coordenadas N **9.722.092,01m** e E **583.589,95m** ; deste segue com azimute de 208°53'51,40" por uma distância de 401,17m, até o ponto **P30**, de coordenadas N **9.721.740,79m** e E **583.396,09m** ; deste segue com azimute de 306°09'23,44" por uma distância de 47,85m, até o ponto **P31**, de coordenadas N **9.721.769,02m** e E **583.357,45m** ; deste segue com azimute de 209°05'45,87" por uma distância de 152,97m, até o ponto **P32**, de coordenadas N **9.721.635,35m** e E **583.283,07m** ; deste segue com azimute de 302°55'07,83" por uma distância de 125,78m, até o ponto **P33**, de coordenadas N **9.721.703,71m** e E **583.177,48m** ; deste segue com azimute de 209°16'54,40" por uma distância de 105,59m, até o ponto **P34**, de coordenadas N **9.721.611,61m** e E **583.125,83m** ; deste segue com azimute de 157°04'11,71" por uma distância de 68,80m, até o ponto **P35**, de coordenadas N **9.721.548,25m** e E **583.152,64m** ; deste segue com azimute de 212°03'16,28" por uma distância de 269,09m, até o ponto **P36**, de coordenadas N **9.721.320,18m** e E **583.009,82m** ; deste segue com azimute de 280°14'08,29" por uma distância de 55,73m, até o ponto **P37**, de coordenadas N **9.721.330,08m** e E **582.954,98m** ; deste segue com azimute de 31°55'47,66" por uma distância de 41,23m, até o ponto **P38**, de coordenadas N **9.721.365,08m** e E **582.976,79m** ; deste segue com azimute de 301°31'19,97" por uma distância de 582,41m, até o ponto **P39**, de coordenadas N **9.721.669,58m** e E **582.480,32m** ; deste segue com azimute de 22°12'25,79" por uma distância de 87,65m, até o ponto **P40**, de coordenadas N **9.721.750,72m** e E **582.513,45m** ; deste segue com azimute de 287°10'19,38" por uma distância de 17,68m, até o ponto **P41**, de coordenadas N **9.721.755,94m** e E **582.496,56m** ; deste segue com azimute de 10°10'55,25" por uma distância de 115,64m, até o ponto **P42**, de coordenadas N **9.721.869,76m** e E **582.517,00m** ; deste segue com azimute de 347°56'10,08" por uma distância de 40,65m, até o ponto **P43**, de coordenadas N **9.721.909,52m** e E **582.508,50m** ; deste segue com azimute de 299°00'35,11" por uma distância de 6,76m, até o ponto **P44**, de coordenadas N **9.721.912,80m** e E **582.502,59m** ; deste segue com azimute de 287°59'55,40" por uma distância de 110,44m, até o ponto **P45**, de coordenadas N **9.721.946,92m** e E **582.397,55m** ; deste segue com azimute de 331°45'29,59" por uma distância de 4,66m, até o ponto **P46**, de coordenadas N **9.721.951,03m** e E **582.395,35m** ; deste segue com azimute de 3°58'27,60" por uma distância de 7,13m, até o ponto **P47**, de coordenadas N **9.721.958,14m** e E **582.395,84m** ; deste segue com azimute de 16°25'04,41" por uma distância de 32,43m, até o ponto **P48**, de coordenadas N **9.721.989,24m** e E **582.405,00m** ; deste segue com azimute de 21°54'58,75" por uma distância de 12,31m, até o ponto **P49**, de coordenadas N **9.722.000,66m** e E **582.409,60m** ; deste segue com azimute de 26°48'32,39" por uma distância de 2,97m, até o ponto **P50**, de coordenadas N **9.722.003,31m** e E **582.410,94m** ; deste segue com azimute de 29°44'54,41" por uma distância de 8,29m, até o ponto **P51**, de coordenadas N **9.722.010,51m** e E **582.415,05m** ; deste segue com azimute de 21°36'56,12" por uma distância de 3,12m, até o ponto **P52**, de coordenadas N **9.722.013,41m** e E **582.416,20m** ; deste segue com azimute de 47°39'23,21" por uma distância de 33,98m, até o ponto **P53**, de coordenadas N **9.722.036,30m** e E **582.441,32m** ; deste segue com azimute de 46°49'51,51" por uma distância de 157,30m, até o ponto **P54**, de coordenadas N **9.722.143,91m** e E **582.556,04m** ; deste segue com azimute de 66°14'31,11" por uma distância de 7,98m, até o ponto **P55**, de coordenadas N **9.722.147,13m** e E **582.563,34m** ; deste segue com azimute de 95°58'48,23" por uma distância de 10,11m, até o ponto **P56**, de coordenadas N **9.722.146,07m** e E **582.573,40m** ; deste segue com azimute de 110°44'16,84" por uma distância de 7,04m, até o ponto **P57**, de coordenadas N **9.722.143,58m** e E **582.579,99m** ; deste segue com azimute de 108°23'43,04" por uma distância de 251,32m, até o ponto **P58**, de coordenadas N **9.722.064,27m** e E **582.818,46m** ; deste segue com azimute de 19°03'28,80" por uma distância de 56,07m, até o ponto **P59**, de coordenadas N **9.722.117,26m** e E **582.836,77m** ; deste segue com azimute de 107°22'28,43" por uma distância de 58,07m, até o ponto **P60**, de coordenadas N **9.722.099,92m** e E **582.892,19m** ; deste segue com azimute de 197°10'34,98" por uma distância de 66,07m, até o ponto **P61**, de coordenadas N **9.722.036,80m** e E **582.872,68m** ; deste segue com azimute de 107°28'15,09" por uma distância de 61,61m, até o ponto **P62**, de coordenadas N **9.722.018,30m** e E **582.931,45m** ; deste segue com azimute de 15°57'14,29" por uma distância de 40,29m, até o ponto **P63**, de coordenadas N **9.722.057,05m** e E **582.942,53m** ; deste segue com azimute de 16°39'17,16" por uma distância de 32,63m, até o ponto **P64**, de coordenadas N **9.722.088,31m** e E **582.951,88m** ; deste segue com azimute de 14°46'18,34" por uma distância de 35,37m, até o ponto **P65**, de coordenadas N **9.722.122,50m** e E **582.960,90m** ; deste segue com azimute de 6°09'31,19" por uma distância de 25,15m, até o ponto **P66**, de coordenadas N **9.722.147,51m** e E **582.963,60m** ; deste segue com azimute de 357°32'00,78" por uma distância de 4,92m, até o ponto **P67**, de coordenadas N **9.722.152,43m** e E **582.963,38m** ; deste segue com azimute de 350°22'39,09" por uma distância de 67,31m, até o ponto **P68**, de coordenadas N **9.722.218,79m** e E **582.952,13m** ; deste segue com azimute de 78°26'40,43" por uma distância de 108,61m, até o ponto **P69**, de coordenadas N **9.722.240,55m** e E **583.058,54m** ; deste segue com azimute de 157°32'37,43" por uma distância de 217,23m, até o ponto **P70**, de coordenadas N



PREFEITURA DE SÃO LUÍS

SECRETARIA MUNICIPAL DE GOVERNO

MINUTA DE ANTEPROJETO DE LEI Nº _____ DE _____ DE 2019

9.722.039,79m e E 583.141,52m ; deste segue com azimute de $46^{\circ}20'43,80''$ por uma distância de 47,77m, até o ponto **P71**, de coordenadas **N 9.722.072,77m e E 583.176,08m** ; deste segue com azimute de $24^{\circ}51'14,28''$ por uma distância de 162,26m, até o ponto **P72**, de coordenadas **N 9.722.220,00m e E 583.244,28m** ; deste segue com azimute de $295^{\circ}44'20,41''$ por uma distância de 84,52m, até o ponto **P73**, de coordenadas **N 9.722.256,71m e E 583.168,14m** ; deste segue com azimute de $329^{\circ}49'39,98''$ por uma distância de 24,40m, até o ponto **P74**, de coordenadas **N 9.722.277,80m e E 583.155,88m** ; deste segue com azimute de $340^{\circ}12'40,97''$ por uma distância de 44,04m, até o ponto **P75**, de coordenadas **N 9.722.319,24m e E 583.140,97m** ; deste segue com azimute de $330^{\circ}32'18,88''$ por uma distância de 49,73m, até o ponto **P76**, de coordenadas **N 9.722.362,54m e E 583.116,51m** ; deste segue com azimute de $301^{\circ}26'36,00''$ por uma distância de 42,48m, até o ponto **P77**, de coordenadas **N 9.722.384,70m e E 583.080,27m** ; deste segue com azimute de $294^{\circ}59'56,97''$ por uma distância de 80,00m, até o ponto **P78**, de coordenadas **N 9.722.418,51m e E 583.007,76m** ; deste segue com azimute de $220^{\circ}54'60,00''$ por uma distância de 71,34m, até o ponto **P79**, de coordenadas **N 9.722.364,60m e E 582.961,04m** ; deste segue com azimute de $302^{\circ}53'17,06''$ por uma distância de 37,79m, até o ponto **P80**, de coordenadas **N 9.722.385,13m e E 582.929,30m** ; deste segue com azimute de $213^{\circ}00'07,12''$ por uma distância de 59,26m, até o ponto **P81**, de coordenadas **N 9.722.335,43m e E 582.897,02m** ; deste segue com azimute de $300^{\circ}46'32,78''$ por uma distância de 128,17m, até o ponto **P82**, de coordenadas **N 9.722.401,01m e E 582.786,90m** ; deste segue com azimute de $211^{\circ}12'05,03''$ por uma distância de 108,58m, até o ponto **P83**, de coordenadas **N 9.722.308,14m e E 582.730,65m** ; deste segue com azimute de $302^{\circ}18'33,02''$ por uma distância de 60,88m, até o ponto **P84**, de coordenadas **N 9.722.340,68m e E 582.679,20m** ; deste segue com azimute de $211^{\circ}15'58,84''$ por uma distância de 95,70m, até o ponto **P85**, de coordenadas **N 9.722.258,87m e E 582.629,53m** ; deste segue com azimute de $247^{\circ}29'10,34''$ por uma distância de 9,11m, até o ponto **P86**, de coordenadas **N 9.722.255,39m e E 582.621,11m** ; deste segue com azimute de $276^{\circ}55'40,34''$ por uma distância de 47,32m, até o ponto **P87**, de coordenadas **N 9.722.261,09m e E 582.574,14m** ; deste segue com azimute de $297^{\circ}19'14,47''$ por uma distância de 10,94m, até o ponto **P88**, de coordenadas **N 9.722.266,11m e E 582.564,42m** ; deste segue com azimute de $272^{\circ}54'11,05''$ por uma distância de 7,74m, até o ponto **P89**, de coordenadas **N 9.722.266,51m e E 582.556,69m** ; deste segue com azimute de $301^{\circ}15'58,66''$ por uma distância de 53,67m, até o ponto **P90**, de coordenadas **N 9.722.294,36m e E 582.510,81m** ; deste segue com azimute de $213^{\circ}41'25,55''$ por uma distância de 17,20m, até o ponto **P91**, de coordenadas **N 9.722.280,05m e E 582.501,27m** ; deste segue com azimute de $298^{\circ}29'59,07''$ por uma distância de 47,34m, até o ponto **P92**, de coordenadas **N 9.722.302,64m e E 582.459,67m** ; deste segue com azimute de $291^{\circ}16'01,42''$ por uma distância de 7,74m, até o ponto **P93**, de coordenadas **N 9.722.305,45m e E 582.452,46m** ; deste segue com azimute de $301^{\circ}41'07,47''$ por uma distância de 64,64m, até o ponto **P94**, de coordenadas **N 9.722.339,40m e E 582.397,46m** ; deste segue com azimute de $211^{\circ}56'23,24''$ por uma distância de 59,70m, até o ponto **P95**, de coordenadas **N 9.722.288,74m e E 582.365,87m** ; deste segue com azimute de $123^{\circ}48'08,29''$ por uma distância de 18,73m, até o ponto **P96**, de coordenadas **N 9.722.278,32m e E 582.381,44m** ; deste segue com azimute de $188^{\circ}23'36,39''$ por uma distância de 3,84m, até o ponto **P97**, de coordenadas **N 9.722.274,52m e E 582.380,88m** ; deste segue com azimute de $211^{\circ}24'18,45''$ por uma distância de 116,01m, até o ponto **P98**, de coordenadas **N 9.722.175,50m e E 582.320,43m** ; deste segue com azimute de $300^{\circ}43'10,83''$ por uma distância de 37,67m, até o ponto **P99**, de coordenadas **N 9.722.194,74m e E 582.288,04m** ; deste segue com azimute de $210^{\circ}37'34,74''$ por uma distância de 59,69m, até o ponto **P100**, de coordenadas **N 9.722.143,38m e E 582.257,64m** ; deste segue com azimute de $301^{\circ}27'47,23''$ por uma distância de 80,81m, até o ponto **P101**, de coordenadas **N 9.722.185,56m e E 582.188,71m** ; deste segue com azimute de $32^{\circ}44'45,88''$ por uma distância de 46,23m, até o ponto **P102**, de coordenadas **N 9.722.224,44m e E 582.213,71m** ; deste segue com azimute de $317^{\circ}28'53,65''$ por uma distância de 34,56m, até o ponto **P103**, de coordenadas **N 9.722.249,92m e E 582.190,35m** ; deste segue com azimute de $37^{\circ}07'26,70''$ por uma distância de 187,00m, até o ponto **P104**, de coordenadas **N 9.722.399,01m e E 582.303,21m** ; deste segue com azimute de $297^{\circ}25'05,22''$ por uma distância de 97,02m, até o ponto **P105**, de coordenadas **N 9.722.443,69m e E 582.217,09m** ; deste segue com azimute de $29^{\circ}27'08,94''$ por uma distância de 570,12m, até o ponto **P01**, onde teve início essa descrição.



PREFEITURA DE SÃO LUÍS

SECRETARIA MUNICIPAL DE GOVERNO

MINUTA DE ANTEPROJETO DE LEI Nº _____ DE _____ DE 2019

ÁREA CONSOLIDADA - PARTE 04

Município : SÃO LUÍS U.F: MA - BR

Área (ha) : 15,9494

Perímetro (m) : 1590.77

LIMITES e CONFRONTANTES: Inicia-se a descrição deste perímetro no ponto **P01**, de coordenadas N **9.722.188,70m** e E **584.363,51m**; deste segue com azimute de $111^{\circ}48'05,07''$ por uma distância de 353,58m, até o ponto **P02**, de coordenadas N **9.722.057,39m** e E **584.691,80m** ; deste segue com azimute de $195^{\circ}22'34,50''$ por uma distância de 226,99m, até o ponto **P03**, de coordenadas N **9.721.838,52m** e E **584.631,61m** ; deste segue com azimute de $284^{\circ}02'10,48''$ por uma distância de 22,56m, até o ponto **P04**, de coordenadas N **9.721.843,99m** e E **584.609,73m** ; deste segue com azimute de $195^{\circ}15'18,43''$ por uma distância de 192,99m, até o ponto **P05**, de coordenadas N **9.721.657,80m** e E **584.558,95m** ; deste segue com azimute de $286^{\circ}16'45,94''$ por uma distância de 278,81m, até o ponto **P06**, de coordenadas N **9.721.735,96m** e E **584.291,32m** ; deste segue com azimute de $291^{\circ}39'30,10''$ por uma distância de 60,99m, até o ponto **P07**, de coordenadas N **9.721.758,47m** e E **584.234,64m** ; deste segue com azimute de $4^{\circ}45'49,11''$ por uma distância de 168,18m, até o ponto **P08**, de coordenadas N **9.721.926,07m** e E **584.248,60m** ; deste segue com azimute de $23^{\circ}37'45,76''$ por uma distância de 286,67m, até o ponto **P01**, onde teve início essa descrição.

ÁREA CONSOLIDADA - PARTE 05

Município : SÃO LUÍS U.F: MA - BR

Área (ha) : 37,8371

Perímetro (m) : 5642.17

LIMITES e CONFRONTANTES: Inicia-se a descrição deste perímetro no ponto **P01**, de coordenadas N **9.722.942,36m** e E **586.291,71m**; deste segue com azimute de $78^{\circ}55'02,75''$ por uma distância de 232,65m, até o ponto **P02**, de coordenadas N **9.722.987,09m** e E **586.520,03m** ; deste segue com azimute de $162^{\circ}09'29,99''$ por uma distância de 1.006,38m, até o ponto **P03**, de coordenadas N **9.722.029,10m** e E **586.828,37m** ; deste segue com azimute de $248^{\circ}35'13,31''$ por uma distância de 128,94m, até o ponto **P04**, de coordenadas N **9.721.982,03m** e E **586.708,33m** ; deste segue com azimute de $171^{\circ}11'35,55''$ por uma distância de 169,11m, até o ponto **P05**, de coordenadas N **9.721.814,91m** e E **586.734,22m** ; deste segue com azimute de $249^{\circ}08'43,95''$ por uma distância de 158,68m, até o ponto **P06**, de coordenadas N **9.721.758,42m** e E **586.585,93m** ; deste segue com azimute de $339^{\circ}20'27,92''$ por uma distância de 153,45m, até o ponto **P07**, de coordenadas N **9.721.902,00m** e E **586.531,80m** ; deste segue com azimute de $64^{\circ}39'13,77''$ por uma distância de 49,49m, até o ponto **P08**, de coordenadas N **9.721.923,18m** e E **586.576,52m** ; deste segue com azimute de $333^{\circ}26'05,82''$ por uma distância de 131,58m, até o ponto **P09**, de coordenadas N **9.722.040,87m** e E **586.517,68m** ; deste segue com azimute de $248^{\circ}05'48,56''$ por uma distância de 246,08m, até o ponto **P10**, de coordenadas N **9.721.949,08m** e E **586.289,36m** ; deste segue com azimute de $160^{\circ}01'00,82''$ por uma distância de 137,75m, até o ponto **P11**, de coordenadas N **9.721.819,62m** e E **586.336,44m** ; deste segue com azimute de $252^{\circ}10'52,00''$ por uma distância de 69,23m, até o ponto **P12**, de coordenadas N **9.721.798,43m** e E **586.270,53m** ; deste segue com azimute de $344^{\circ}03'16,57''$ por uma distância de 154,22m, até o ponto **P13**, de coordenadas N **9.721.946,72m** e E **586.228,16m** ; deste segue com azimute de $65^{\circ}22'35,17''$ por uma distância de 124,28m, até o ponto **P14**, de coordenadas N **9.721.998,50m** e E **586.341,14m** ; deste segue com azimute de $65^{\circ}48'24,45''$ por uma distância de 178,05m, até o ponto **P15**, de coordenadas N **9.722.071,47m** e E **586.503,55m** ; deste segue com azimute de $315^{\circ}00'00,00''$ por uma distância de 19,97m, até o ponto **P16**, de coordenadas N **9.722.085,59m** e E **586.489,43m** ; deste segue com azimute de $240^{\circ}45'04,23''$ por uma distância de 67,44m, até o ponto **P17**, de coordenadas N **9.722.052,64m** e E **586.430,59m** ; deste segue com azimute de $333^{\circ}26'05,82''$ por uma distância de 105,26m, até o ponto **P18**, de coordenadas N **9.722.146,79m** e E **586.383,51m** ; deste segue com azimute de $68^{\circ}02'21,97''$ por uma distância de 157,35m, até o ponto **P19**, de coordenadas N **9.722.205,64m** e E **586.529,44m** ; deste segue com azimute de $158^{\circ}57'44,96''$ por uma distância de 98,35m, até o ponto **P20**, de coordenadas N **9.722.113,84m** e E **586.564,75m** ; deste segue com azimute de $70^{\circ}27'48,04''$ por uma distância de 77,42m, até o ponto **P21**, de coordenadas N **9.722.139,73m** e E **586.637,72m** ; deste segue com azimute de $342^{\circ}17'58,46''$ por uma distância de 232,25m, até o ponto **P22**, de coordenadas N **9.722.360,98m** e E **586.567,10m** ; deste segue com azimute de $240^{\circ}56'43,43''$ por uma distância de 24,23m, até o ponto **P23**, de coordenadas N **9.722.349,22m** e E **586.545,92m** ; deste segue com azimute de $329^{\circ}02'10,48''$ por



PREFEITURA DE SÃO LUÍS

SECRETARIA MUNICIPAL DE GOVERNO

MINUTA DE ANTEPROJETO DE LEI Nº _____ DE _____ DE 2019

uma distância de 27,45m, até o ponto **P24**, de coordenadas **N 9.722.372,75m** e **E 586.531,80m** ; deste segue com azimute de 252°52'10,91" por uma distância de 359,60m, até o ponto **P25**, de coordenadas **N 9.722.266,83m** e **E 586.188,15m** ; deste segue com azimute de 344°50'45,36" por uma distância de 117,05m, até o ponto **P26**, de coordenadas **N 9.722.379,81m** e **E 586.157,55m** ; deste segue com azimute de 71°44'32,77" por uma distância de 240,42m, até o ponto **P27**, de coordenadas **N 9.722.455,13m** e **E 586.385,86m** ; deste segue com azimute de 342°48'05,25" por uma distância de 103,49m, até o ponto **P28**, de coordenadas **N 9.722.553,99m** e **E 586.355,27m** ; deste segue com azimute de 90°00'00,00" por uma distância de 28,25m, até o ponto **P29**, de coordenadas **N 9.722.553,99m** e **E 586.383,51m** ; deste segue com azimute de 344°32'19,62" por uma distância de 114,78m, até o ponto **P30**, de coordenadas **N 9.722.664,62m** e **E 586.352,91m** ; deste segue com azimute de 257°39'39,29" por uma distância de 77,10m, até o ponto **P31**, de coordenadas **N 9.722.648,14m** e **E 586.277,59m** ; deste segue com azimute de 158°50'19,46" por uma distância de 78,24m, até o ponto **P32**, de coordenadas **N 9.722.575,18m** e **E 586.305,84m** ; deste segue com azimute de 251°00'12,05" por uma distância de 151,85m, até o ponto **P33**, de coordenadas **N 9.722.525,75m** e **E 586.162,26m** ; deste segue com azimute de 344°10'50,90" por uma distância de 146,79m, até o ponto **P34**, de coordenadas **N 9.722.666,97m** e **E 586.122,24m** ; deste segue com azimute de 71°33'54,18" por uma distância de 37,22m, até o ponto **P35**, de coordenadas **N 9.722.678,74m** e **E 586.157,55m** ; deste segue com azimute de 343°51'20,38" por uma distância de 93,12m, até o ponto **P36**, de coordenadas **N 9.722.768,19m** e **E 586.131,66m** ; deste segue com azimute de 75°57'49,52" por uma distância de 213,51m, até o ponto **P37**, de coordenadas **N 9.722.819,97m** e **E 586.338,79m** ; deste segue com azimute de 338°57'44,96" por uma distância de 131,14m, até o ponto **P01**, onde teve início essa descrição.

ÁREA CONSOLIDADA - PARTE 06

Município : SÃO LUÍS U.F: MA - BR

Área (ha) : 13,3920

Perímetro (m) : 2136.5

LIMITES e CONFRONTANTES: Inicia-se a descrição deste perímetro no ponto **P01**, de coordenadas **N 9.720.856,08m** e **E 585.540,99m**; deste segue com azimute de 110°39'58,04" por uma distância de 151,77m, até o ponto **P02**, de coordenadas **N 9.720.802,52m** e **E 585.682,99m** ; deste segue com azimute de 213°06'40,83" por uma distância de 171,02m, até o ponto **P03**, de coordenadas **N 9.720.659,27m** e **E 585.589,57m** ; deste segue com azimute de 94°16'53,53" por uma distância de 233,59m, até o ponto **P04**, de coordenadas **N 9.720.641,83m** e **E 585.822,50m** ; deste segue com azimute de 181°14'43,31" por uma distância de 57,31m, até o ponto **P05**, de coordenadas **N 9.720.584,53m** e **E 585.821,26m** ; deste segue com azimute de 168°41'24,24" por uma distância de 50,81m, até o ponto **P06**, de coordenadas **N 9.720.534,70m** e **E 585.831,22m** ; deste segue com azimute de 275°35'57,62" por uma distância de 319,16m, até o ponto **P07**, de coordenadas **N 9.720.565,84m** e **E 585.513,58m** ; deste segue com azimute de 206°21'15,86" por uma distância de 151,52m, até o ponto **P08**, de coordenadas **N 9.720.430,07m** e **E 585.446,32m** ; deste segue com azimute de 191°18'35,76" por uma distância de 63,52m, até o ponto **P09**, de coordenadas **N 9.720.367,78m** e **E 585.433,86m** ; deste segue com azimute de 294°43'22,22" por uma distância de 190,62m, até o ponto **P10**, de coordenadas **N 9.720.447,51m** e **E 585.260,71m** ; deste segue com azimute de 266°05'58,22" por uma distância de 40,44m, até o ponto **P11**, de coordenadas **N 9.720.444,76m** e **E 585.220,37m** ; deste segue com azimute de 359°10'29,88" por uma distância de 129,48m, até o ponto **P12**, de coordenadas **N 9.720.574,22m** e **E 585.218,50m** ; deste segue com azimute de 270°29'35,17" por uma distância de 7,16m, até o ponto **P13**, de coordenadas **N 9.720.574,28m** e **E 585.211,34m** ; deste segue com azimute de 3°34'34,80" por uma distância de 12,76m, até o ponto **P14**, de coordenadas **N 9.720.587,02m** e **E 585.212,13m** ; deste segue com azimute de 43°36'10,15" por uma distância de 36,12m, até o ponto **P15**, de coordenadas **N 9.720.613,18m** e **E 585.237,05m** ; deste segue com azimute de 95°11'39,94" por uma distância de 27,52m, até o ponto **P16**, de coordenadas **N 9.720.610,69m** e **E 585.264,45m** ; deste segue com azimute de 109°26'24,13" por uma distância de 22,46m, até o ponto **P17**, de coordenadas **N 9.720.603,21m** e **E 585.285,63m** ; deste segue com azimute de 52°41'45,79" por uma distância de 32,89m, até o ponto **P18**, de coordenadas **N 9.720.623,14m** e **E 585.311,79m** ; deste segue com azimute de 342°34'55,31" por uma distância de 66,58m, até o ponto **P19**, de coordenadas **N 9.720.686,67m** e **E 585.291,86m** ; deste segue com azimute de 57°08'39,40" por uma distância de 142,35m, até o ponto **P20**, de coordenadas **N 9.720.763,90m** e **E 585.411,44m** ; deste segue com azimute de 145°18'17,45" por uma distância de 59,09m, até o ponto **P21**, de coordenadas **N 9.720.715,32m** e **E 585.445,07m** ; deste segue com azimute de 34°16'16,11" por uma distância de 170,33m, até o ponto **P01**, onde teve início essa descrição.



PREFEITURA DE SÃO LUÍS

SECRETARIA MUNICIPAL DE GOVERNO

MINUTA DE ANTEPROJETO DE LEI Nº _____ DE _____ DE 2019

ÁREA CONSOLIDADA - PARTE 07

Município : SÃO LUÍS U.F: MA - BR

Área (ha) : 27,2432

Perímetro (m) : 4174.57

LIMITES e CONFRONTANTES: Inicia-se a descrição deste perímetro no ponto **P01**, de coordenadas N **9.721.326,33m** e E **586.164,19m**; deste segue com azimute de $93^{\circ}48'50,67''$ por uma distância de 287,98m, até o ponto **P02**, de coordenadas N **9.721.307,17m** e E **586.451,53m** ; deste segue com azimute de $14^{\circ}55'53,10''$ por uma distância de 29,74m, até o ponto **P03**, de coordenadas N **9.721.335,91m** e E **586.459,20m** ; deste segue com azimute de $92^{\circ}07'15,95''$ por uma distância de 51,76m, até o ponto **P04**, de coordenadas N **9.721.333,99m** e E **586.510,92m** ; deste segue com azimute de $15^{\circ}15'18,43''$ por uma distância de 65,52m, até o ponto **P05**, de coordenadas N **9.721.397,21m** e E **586.528,16m** ; deste segue com azimute de $60^{\circ}56'43,43''$ por uma distância de 19,72m, até o ponto **P06**, de coordenadas N **9.721.406,78m** e E **586.545,40m** ; deste segue com azimute de $101^{\circ}53'19,17''$ por uma distância de 74,39m, até o ponto **P07**, de coordenadas N **9.721.391,46m** e E **586.618,19m** ; deste segue com azimute de $346^{\circ}36'27,01''$ por uma distância de 124,06m, até o ponto **P08**, de coordenadas N **9.721.512,14m** e E **586.589,46m** ; deste segue com azimute de $77^{\circ}00'19,38''$ por uma distância de 51,11m, até o ponto **P09**, de coordenadas N **9.721.523,64m** e E **586.639,26m** ; deste segue com azimute de $165^{\circ}57'49,52''$ por uma distância de 142,17m, até o ponto **P10**, de coordenadas N **9.721.385,71m** e E **586.673,74m** ; deste segue com azimute de $81^{\circ}23'03,67''$ por uma distância de 63,94m, até o ponto **P11**, de coordenadas N **9.721.395,29m** e E **586.736,96m** ; deste segue com azimute de $344^{\circ}03'16,57''$ por uma distância de 153,40m, até o ponto **P12**, de coordenadas N **9.721.542,79m** e E **586.694,82m** ; deste segue com azimute de $82^{\circ}36'50,24''$ por uma distância de 104,31m, até o ponto **P13**, de coordenadas N **9.721.556,20m** e E **586.798,26m** ; deste segue com azimute de $171^{\circ}38'02,81''$ por uma distância de 131,66m, até o ponto **P14**, de coordenadas N **9.721.425,94m** e E **586.817,41m** ; deste segue com azimute de $96^{\circ}10'12,63''$ por uma distância de 71,29m, até o ponto **P15**, de coordenadas N **9.721.418,28m** e E **586.888,29m** ; deste segue com azimute de $187^{\circ}25'53,07''$ por uma distância de 88,86m, até o ponto **P16**, de coordenadas N **9.721.330,16m** e E **586.876,80m** ; deste segue com azimute de $279^{\circ}37'11,02''$ por uma distância de 114,63m, até o ponto **P17**, de coordenadas N **9.721.349,32m** e E **586.763,78m** ; deste segue com azimute de $173^{\circ}25'05,00''$ por uma distância de 50,14m, até o ponto **P18**, de coordenadas N **9.721.299,51m** e E **586.769,52m** ; deste segue com azimute de $103^{\circ}36'01,95''$ por uma distância de 122,19m, até o ponto **P19**, de coordenadas N **9.721.270,78m** e E **586.888,29m** ; deste segue com azimute de $149^{\circ}18'01,00''$ por uma distância de 51,83m, até o ponto **P20**, de coordenadas N **9.721.226,21m** e E **586.914,76m** ; deste segue com azimute de $230^{\circ}57'49,20''$ por uma distância de 92,01m, até o ponto **P21**, de coordenadas N **9.721.168,25m** e E **586.843,28m** ; deste segue com azimute de $336^{\circ}47'01,98''$ por uma distância de 44,81m, até o ponto **P22**, de coordenadas N **9.721.209,44m** e E **586.825,62m** ; deste segue com azimute de $265^{\circ}39'09,27''$ por uma distância de 135,83m, até o ponto **P23**, de coordenadas N **9.721.199,14m** e E **586.690,18m** ; deste segue com azimute de $197^{\circ}37'14,61''$ por uma distância de 100,06m, até o ponto **P24**, de coordenadas N **9.721.103,78m** e E **586.659,90m** ; deste segue com azimute de $254^{\circ}54'09,32''$ por uma distância de 134,49m, até o ponto **P25**, de coordenadas N **9.721.068,75m** e E **586.530,05m** ; deste segue com azimute de $213^{\circ}29'15,42''$ por uma distância de 91,78m, até o ponto **P26**, de coordenadas N **9.720.992,21m** e E **586.479,41m** ; deste segue com azimute de $162^{\circ}06'13,75''$ por uma distância de 92,52m, até o ponto **P27**, de coordenadas N **9.720.904,16m** e E **586.507,84m** ; deste segue com azimute de $192^{\circ}37'08,14''$ por uma distância de 99,97m, até o ponto **P28**, de coordenadas N **9.720.806,61m** e E **586.486,00m** ; deste segue com azimute de $170^{\circ}18'11,35''$ por uma distância de 53,39m, até o ponto **P29**, de coordenadas N **9.720.753,98m** e E **586.494,99m** ; deste segue com azimute de $131^{\circ}32'51,46''$ por uma distância de 134,52m, até o ponto **P30**, de coordenadas N **9.720.664,77m** e E **586.595,66m** ; deste segue com azimute de $246^{\circ}37'51,19''$ por uma distância de 321,86m, até o ponto **P31**, de coordenadas N **9.720.537,10m** e E **586.300,20m** ; deste segue com azimute de $354^{\circ}24'02,38''$ por uma distância de 98,16m, até o ponto **P32**, de coordenadas N **9.720.634,80m** e E **586.290,62m** ; deste segue com azimute de $345^{\circ}57'49,52''$ por uma distância de 110,58m, até o ponto **P33**, de coordenadas N **9.720.742,07m** e E **586.263,81m** ; deste segue com azimute de $20^{\circ}13'29,49''$ por uma distância de 193,94m, até o ponto **P34**, de coordenadas N **9.720.924,05m** e E **586.330,85m** ; deste segue com azimute de $43^{\circ}15'51,46''$ por uma distância de 89,44m, até o ponto **P35**, de coordenadas N **9.720.989,18m** e E **586.392,15m** ; deste segue com azimute de $7^{\circ}45'54,60''$ por uma distância de 127,60m, até o ponto **P36**, de coordenadas N **9.721.115,61m** e E **586.409,39m** ; deste segue com azimute de $300^{\circ}34'45,22''$ por uma distância de 48,95m, até o ponto **P37**, de coordenadas N **9.721.140,51m** e E **586.367,25m** ; deste segue com azimute de $277^{\circ}56'36,50''$ por uma distância de 83,17m, até o ponto **P38**, de coordenadas N **9.721.152,01m** e E **586.284,88m** ; deste segue com



PREFEITURA DE SÃO LUÍS

SECRETARIA MUNICIPAL DE GOVERNO

MINUTA DE ANTEPROJETO DE LEI Nº _____ DE _____ DE 2019

azimute de 273°55'05,70" por uma distância de 140,17m, até o ponto **P39**, de coordenadas **N 9.721.161,59m** e **E 586.145,04m** ; deste segue com azimute de 2°47'33,73" por uma distância de 78,63m, até o ponto **P40**, de coordenadas **N 9.721.240,13m** e **E 586.148,87m** ; deste segue com azimute de 79°41'42,55" por uma distância de 21,42m, até o ponto **P41**, de coordenadas **N 9.721.243,96m** e **E 586.169,94m** ; deste segue com azimute de 356°00'32,71" por uma distância de 82,57m, até o ponto **P01**, onde teve início essa descrição.

ÁREA CONSOLIDADA - PARTE 08

Município : SÃO LUÍS U.F: MA - BR

Área (ha) : 189,3588

Perímetro (m) : 7551.49

LIMITES e CONFRONTANTES: Inicia-se a descrição deste perímetro no ponto **P01**, de coordenadas **N 9.721.297,79m** e **E 583.504,34m**; deste segue com azimute de 121°44'21,08" por uma distância de 1.030,23m, até o ponto **P02**, de coordenadas **N 9.720.755,83m** e **E 584.380,50m** ; deste segue com azimute de 197°20'35,81" por uma distância de 387,27m, até o ponto **P03**, de coordenadas **N 9.720.386,17m** e **E 584.265,05m** ; deste segue com azimute de 179°53'13,45" por uma distância de 204,52m, até o ponto **P04**, de coordenadas **N 9.720.181,65m** e **E 584.265,46m** ; deste segue com azimute de 247°29'47,50" por uma distância de 92,95m, até o ponto **P05**, de coordenadas **N 9.720.146,08m** e **E 584.179,59m** ; deste segue com azimute de 161°57'05,33" por uma distância de 189,27m, até o ponto **P06**, de coordenadas **N 9.719.966,12m** e **E 584.238,23m** ; deste segue com azimute de 255°58'30,49" por uma distância de 155,43m, até o ponto **P07**, de coordenadas **N 9.719.928,45m** e **E 584.087,44m** ; deste segue com azimute de 248°29'00,14" por uma distância de 239,48m, até o ponto **P08**, de coordenadas **N 9.719.840,62m** e **E 583.864,65m** ; deste segue com azimute de 348°25'35,76" por uma distância de 99,80m, até o ponto **P09**, de coordenadas **N 9.719.938,39m** e **E 583.844,62m** ; deste segue com azimute de 246°51'42,07" por uma distância de 545,85m, até o ponto **P10**, de coordenadas **N 9.719.723,90m** e **E 583.342,69m** ; deste segue com azimute de 314°21'18,57" por uma distância de 411,17m, até o ponto **P11**, de coordenadas **N 9.720.011,35m** e **E 583.048,69m** ; deste segue com azimute de 313°54'32,99" por uma distância de 176,24m, até o ponto **P12**, de coordenadas **N 9.720.133,57m** e **E 582.921,72m** ; deste segue com azimute de 228°19'01,32" por uma distância de 137,79m, até o ponto **P13**, de coordenadas **N 9.720.041,94m** e **E 582.818,82m** ; deste segue com azimute de 157°34'17,09" por uma distância de 41,21m, até o ponto **P14**, de coordenadas **N 9.720.003,85m** e **E 582.834,54m** ; deste segue com azimute de 230°45'47,44" por uma distância de 294,70m, até o ponto **P15**, de coordenadas **N 9.719.817,44m** e **E 582.606,28m** ; deste segue com azimute de 151°04'02,41" por uma distância de 165,07m, até o ponto **P16**, de coordenadas **N 9.719.672,97m** e **E 582.686,14m** ; deste segue com azimute de 234°31'59,46" por uma distância de 61,53m, até o ponto **P17**, de coordenadas **N 9.719.637,27m** e **E 582.636,03m** ; deste segue com azimute de 261°05'26,90" por uma distância de 189,77m, até o ponto **P18**, de coordenadas **N 9.719.607,88m** e **E 582.448,55m** ; deste segue com azimute de 318°17'49,81" por uma distância de 35,24m, até o ponto **P19**, de coordenadas **N 9.719.634,19m** e **E 582.425,10m** ; deste segue com azimute de 235°21'50,17" por uma distância de 41,22m, até o ponto **P20**, de coordenadas **N 9.719.610,77m** e **E 582.391,19m** ; deste segue com azimute de 287°41'16,83" por uma distância de 288,75m, até o ponto **P21**, de coordenadas **N 9.719.698,50m** e **E 582.116,09m** ; deste segue com azimute de 28°09'46,05" por uma distância de 120,99m, até o ponto **P22**, de coordenadas **N 9.719.805,17m** e **E 582.173,19m** ; deste segue com azimute de 332°07'09,69" por uma distância de 86,56m, até o ponto **P23**, de coordenadas **N 9.719.881,68m** e **E 582.132,72m** ; deste segue com azimute de 19°54'27,96" por uma distância de 42,69m, até o ponto **P24**, de coordenadas **N 9.719.921,82m** e **E 582.147,25m** ; deste segue com azimute de 299°18'14,22" por uma distância de 287,34m, até o ponto **P25**, de coordenadas **N 9.720.062,46m** e **E 581.896,68m** ; deste segue com azimute de 40°24'55,11" por uma distância de 121,87m, até o ponto **P26**, de coordenadas **N 9.720.155,24m** e **E 581.975,69m** ; deste segue com azimute de 54°43'32,36" por uma distância de 37,38m, até o ponto **P27**, de coordenadas **N 9.720.176,83m** e **E 582.006,21m** ; deste segue com azimute de 86°40'42,53" por uma distância de 276,59m, até o ponto **P28**, de coordenadas **N 9.720.192,86m** e **E 582.282,34m** ; deste segue com azimute de 120°22'45,78" por uma distância de 91,65m, até o ponto **P29**, de coordenadas **N 9.720.146,51m** e **E 582.361,40m** ; deste segue com azimute de 44°16'01,62" por uma distância de 56,68m, até o ponto **P30**, de coordenadas **N 9.720.187,10m** e **E 582.400,97m** ; deste segue com azimute de 21°49'04,47" por uma distância de 39,66m, até o ponto **P31**, de coordenadas **N 9.720.223,92m** e **E 582.415,71m** ; deste segue com azimute de 74°55'43,63" por uma distância de 128,83m, até o ponto **P32**, de coordenadas **N 9.720.257,42m** e **E 582.540,11m** ; deste segue com azimute de 54°28'47,62" por uma distância de 945,53m, até o ponto **P33**, de coordenadas **N 9.720.806,76m** e **E 583.309,69m** ; deste segue com azimute de 22°38'18,65" por uma distância de



PREFEITURA DE SÃO LUÍS

SECRETARIA MUNICIPAL DE GOVERNO

MINUTA DE ANTEPROJETO DE LEI Nº _____ DE _____ DE 2019

142,73m, até o ponto **P34**, de coordenadas **N 9.720.938,50m** e **E 583.364,63m** ; deste segue com azimute de $21^{\circ}14'54,36''$ por uma distância de 385,50m, até o ponto **P01**, onde teve início essa descrição.

ÁREA CONSOLIDADA - PARTE 09

Município : SÃO LUÍS U.F: MA - BR

Área (ha) : 43,9612

Perímetro (m) : 3333.69

LIMITES e CONFRONTANTES: Inicia-se a descrição deste perímetro no ponto **P01**, de coordenadas **N 9.720.565,51m** e **E 584.686,61m**; deste segue com azimute de $123^{\circ}55'08,64''$ por uma distância de 261,24m, até o ponto **P02**, de coordenadas **N 9.720.419,74m** e **E 584.903,39m** ; deste segue com azimute de $30^{\circ}00'09,19''$ por uma distância de 163,33m, até o ponto **P03**, de coordenadas **N 9.720.561,18m** e **E 584.985,07m** ; deste segue com azimute de $358^{\circ}49'47,60''$ por uma distância de 29,63m, até o ponto **P04**, de coordenadas **N 9.720.590,80m** e **E 584.984,46m** ; deste segue com azimute de $67^{\circ}39'49,76''$ por uma distância de 69,98m, até o ponto **P05**, de coordenadas **N 9.720.617,40m** e **E 585.049,19m** ; deste segue com azimute de $124^{\circ}28'20,88''$ por uma distância de 74,65m, até o ponto **P06**, de coordenadas **N 9.720.575,15m** e **E 585.110,74m** ; deste segue com azimute de $90^{\circ}29'35,17''$ por uma distância de 107,77m, até o ponto **P07**, de coordenadas **N 9.720.574,22m** e **E 585.218,50m** ; deste segue com azimute de $178^{\circ}19'01,09''$ por uma distância de 278,33m, até o ponto **P08**, de coordenadas **N 9.720.296,01m** e **E 585.226,68m** ; deste segue com azimute de $198^{\circ}18'08,00''$ por uma distância de 51,87m, até o ponto **P09**, de coordenadas **N 9.720.246,76m** e **E 585.210,39m** ; deste segue com azimute de $127^{\circ}47'10,07''$ por uma distância de 246,13m, até o ponto **P10**, de coordenadas **N 9.720.095,96m** e **E 585.404,90m** ; deste segue com azimute de $237^{\circ}48'31,72''$ por uma distância de 242,09m, até o ponto **P11**, de coordenadas **N 9.719.966,98m** e **E 585.200,03m** ; deste segue com azimute de $344^{\circ}35'30,96''$ por uma distância de 2,26m, até o ponto **P12**, de coordenadas **N 9.719.969,17m** e **E 585.199,43m** ; deste segue com azimute de $238^{\circ}19'22,45''$ por uma distância de 5,23m, até o ponto **P13**, de coordenadas **N 9.719.966,42m** e **E 585.194,98m** ; deste segue com azimute de $351^{\circ}07'26,55''$ por uma distância de 44,15m, até o ponto **P14**, de coordenadas **N 9.720.010,04m** e **E 585.188,16m** ; deste segue com azimute de $344^{\circ}35'30,96''$ por uma distância de 5,59m, até o ponto **P15**, de coordenadas **N 9.720.015,43m** e **E 585.186,68m** ; deste segue com azimute de $234^{\circ}54'38,26''$ por uma distância de 26,21m, até o ponto **P16**, de coordenadas **N 9.720.000,36m** e **E 585.165,23m** ; deste segue com azimute de $233^{\circ}19'41,64''$ por uma distância de 24,43m, até o ponto **P17**, de coordenadas **N 9.719.985,77m** e **E 585.145,63m** ; deste segue com azimute de $214^{\circ}38'34,22''$ por uma distância de 253,11m, até o ponto **P18**, de coordenadas **N 9.719.777,53m** e **E 585.001,75m** ; deste segue com azimute de $214^{\circ}09'11,60''$ por uma distância de 53,77m, até o ponto **P19**, de coordenadas **N 9.719.733,03m** e **E 584.971,56m** ; deste segue com azimute de $241^{\circ}02'26,94''$ por uma distância de 46,90m, até o ponto **P20**, de coordenadas **N 9.719.710,33m** e **E 584.930,53m** ; deste segue com azimute de $239^{\circ}35'12,74''$ por uma distância de 135,02m, até o ponto **P21**, de coordenadas **N 9.719.641,97m** e **E 584.814,09m** ; deste segue com azimute de $316^{\circ}55'12,74''$ por uma distância de 83,88m, até o ponto **P22**, de coordenadas **N 9.719.703,24m** e **E 584.756,79m** ; deste segue com azimute de $341^{\circ}10'34,57''$ por uma distância de 56,62m, até o ponto **P23**, de coordenadas **N 9.719.756,84m** e **E 584.738,52m** ; deste segue com azimute de $1^{\circ}04'13,87''$ por uma distância de 75,42m, até o ponto **P24**, de coordenadas **N 9.719.832,24m** e **E 584.739,93m** ; deste segue com azimute de $15^{\circ}03'29,25''$ por uma distância de 138,18m, até o ponto **P25**, de coordenadas **N 9.719.965,68m** e **E 584.775,83m** ; deste segue com azimute de $348^{\circ}18'43,60''$ por uma distância de 52,27m, até o ponto **P26**, de coordenadas **N 9.720.016,86m** e **E 584.765,24m** ; deste segue com azimute de $291^{\circ}42'19,33''$ por uma distância de 91,84m, até o ponto **P27**, de coordenadas **N 9.720.050,83m** e **E 584.679,92m** ; deste segue com azimute de $352^{\circ}21'44,51''$ por uma distância de 71,51m, até o ponto **P28**, de coordenadas **N 9.720.121,70m** e **E 584.670,41m** ; deste segue com azimute de $283^{\circ}20'35,47''$ por uma distância de 80,85m, até o ponto **P29**, de coordenadas **N 9.720.140,36m** e **E 584.591,74m** ; deste segue com azimute de $313^{\circ}04'23,75''$ por uma distância de 134,00m, até o ponto **P30**, de coordenadas **N 9.720.231,88m** e **E 584.493,85m** ; deste segue com azimute de $48^{\circ}07'24,32''$ por uma distância de 96,37m, até o ponto **P31**, de coordenadas **N 9.720.296,21m** e **E 584.565,61m** ; deste segue com azimute de $60^{\circ}30'25,85''$ por uma distância de 89,32m, até o ponto **P32**, de coordenadas **N 9.720.340,18m** e **E 584.643,36m** ; deste segue com azimute de $339^{\circ}20'07,70''$ por uma distância de 47,41m, até o ponto **P33**, de coordenadas **N 9.720.384,54m** e **E 584.626,62m** ; deste segue com azimute de $358^{\circ}59'28,83''$ por uma distância de 36,39m, até o ponto **P34**, de coordenadas **N 9.720.420,93m** e **E 584.625,98m** ; deste segue com azimute de $13^{\circ}52'35,33''$ por uma distância de 59,96m, até o ponto **P35**, de coordenadas **N 9.720.479,13m** e **E 584.640,36m** ;



PREFEITURA DE SÃO LUÍS

SECRETARIA MUNICIPAL DE GOVERNO

MINUTA DE ANTEPROJETO DE LEI Nº _____ DE _____ DE 2019

deste segue com azimute de 28°09'49,89" por uma distância de 97,98m, até o ponto **P01**, onde teve início essa descrição.

ÁREA CONSOLIDADA - PARTE 10

Município : SÃO LUÍS U.F: MA - BR

Área (ha) : 163,2756

Perímetro (m) : 7180.88

LIMITES e CONFRONTANTES: Inicia-se a descrição deste perímetro no ponto **P01**, de coordenadas N **9.719.971,56m** e E **586.452,23m**; deste segue com azimute de 117°46'12,36" por uma distância de 348,90m, até o ponto **P02**, de coordenadas N **9.719.809,00m** e E **586.760,95m** ; deste segue com azimute de 106°14'43,96" por uma distância de 98,06m, até o ponto **P03**, de coordenadas N **9.719.781,57m** e E **586.855,10m** ; deste segue com azimute de 86°49'23,48" por uma distância de 318,22m, até o ponto **P04**, de coordenadas N **9.719.799,20m** e E **587.172,83m** ; deste segue com azimute de 165°44'04,24" por uma distância de 976,15m, até o ponto **P05**, de coordenadas N **9.718.853,15m** e E **587.413,37m** ; deste segue com azimute de 166°45'02,81" por uma distância de 324,63m, até o ponto **P06**, de coordenadas N **9.718.537,16m** e E **587.487,77m** ; deste segue com azimute de 165°59'17,27" por uma distância de 253,62m, até o ponto **P07**, de coordenadas N **9.718.291,09m** e E **587.549,18m** ; deste segue com azimute de 98°34'15,09" por uma distância de 41,68m, até o ponto **P08**, de coordenadas N **9.718.284,88m** e E **587.590,40m** ; deste segue com azimute de 96°17'36,42" por uma distância de 0,75m, até o ponto **P09**, de coordenadas N **9.718.284,79m** e E **587.591,14m** ; deste segue com azimute de 121°14'22,85" por uma distância de 63,88m, até o ponto **P10**, de coordenadas N **9.718.251,66m** e E **587.645,76m** ; deste segue com azimute de 162°47'46,88" por uma distância de 129,88m, até o ponto **P11**, de coordenadas N **9.718.127,59m** e E **587.684,18m** ; deste segue com azimute de 254°41'15,90" por uma distância de 291,32m, até o ponto **P12**, de coordenadas N **9.718.050,66m** e E **587.403,20m** ; deste segue com azimute de 253°53'39,47" por uma distância de 62,23m, até o ponto **P13**, de coordenadas N **9.718.033,40m** e E **587.343,41m** ; deste segue com azimute de 339°54'48,11" por uma distância de 0,86m, até o ponto **P14**, de coordenadas N **9.718.034,21m** e E **587.343,11m** ; deste segue com azimute de 254°41'15,90" por uma distância de 7,19m, até o ponto **P15**, de coordenadas N **9.718.032,31m** e E **587.336,18m** ; deste segue com azimute de 342°02'14,67" por uma distância de 174,07m, até o ponto **P16**, de coordenadas N **9.718.197,89m** e E **587.282,49m** ; deste segue com azimute de 273°52'30,29" por uma distância de 799,82m, até o ponto **P17**, de coordenadas N **9.718.251,95m** e E **586.484,50m** ; deste segue com azimute de 324°14'40,20" por uma distância de 191,28m, até o ponto **P18**, de coordenadas N **9.718.407,18m** e E **586.372,73m** ; deste segue com azimute de 2°44'42,22" por uma distância de 376,80m, até o ponto **P19**, de coordenadas N **9.718.783,54m** e E **586.390,77m** ; deste segue com azimute de 90°00'00,00" por uma distância de 1,17m, até o ponto **P20**, de coordenadas N **9.718.783,54m** e E **586.391,94m** ; deste segue com azimute de 2°55'19,79" por uma distância de 1,09m, até o ponto **P21**, de coordenadas N **9.718.784,62m** e E **586.392,00m** ; deste segue com azimute de 90°36'05,86" por uma distância de 103,22m, até o ponto **P22**, de coordenadas N **9.718.783,54m** e E **586.495,21m** ; deste segue com azimute de 164°27'43,19" por uma distância de 28,67m, até o ponto **P23**, de coordenadas N **9.718.755,92m** e E **586.502,89m** ; deste segue com azimute de 94°23'59,06" por uma distância de 204,87m, até o ponto **P24**, de coordenadas N **9.718.740,20m** e E **586.707,15m** ; deste segue com azimute de 360°00'00,00" por uma distância de 18,52m, até o ponto **P25**, de coordenadas N **9.718.758,72m** e E **586.707,15m** ; deste segue com azimute de 358°01'20,03" por uma distância de 18,71m, até o ponto **P26**, de coordenadas N **9.718.777,42m** e E **586.706,51m** ; deste segue com azimute de 87°39'26,04" por uma distância de 0,65m, até o ponto **P27**, de coordenadas N **9.718.777,44m** e E **586.707,15m** ; deste segue com azimute de 360°00'00,00" por uma distância de 3,03m, até o ponto **P28**, de coordenadas N **9.718.780,47m** e E **586.707,15m** ; deste segue com azimute de 90°48'00,51" por uma distância de 55,14m, até o ponto **P29**, de coordenadas N **9.718.779,70m** e E **586.762,29m** ; deste segue com azimute de 3°28'43,54" por uma distância de 242,80m, até o ponto **P30**, de coordenadas N **9.719.022,06m** e E **586.777,02m** ; deste segue com azimute de 306°52'09,67" por uma distância de 332,33m, até o ponto **P31**, de coordenadas N **9.719.221,45m** e E **586.511,16m** ; deste segue com azimute de 341°18'45,56" por uma distância de 58,75m, até o ponto **P32**, de coordenadas N **9.719.277,10m** e E **586.492,34m** ; deste segue com azimute de 267°54'33,10" por uma distância de 238,74m, até o ponto **P33**, de coordenadas N **9.719.268,39m** e E **586.253,75m** ; deste segue com azimute de 333°03'51,25" por uma distância de 12,97m, até o ponto **P34**, de coordenadas N **9.719.279,95m** e E **586.247,88m** ; deste segue com azimute de 331°14'56,36" por uma distância de 75,43m, até o ponto **P35**, de coordenadas N **9.719.346,08m** e E **586.211,60m** ; deste segue com azimute de 347°04'31,64" por uma distância de 69,25m, até o ponto **P36**, de coordenadas N



PREFEITURA DE SÃO LUÍS

SECRETARIA MUNICIPAL DE GOVERNO

MINUTA DE ANTEPROJETO DE LEI Nº _____ DE _____ DE 2019

9.719.413,58m e E 586.196,11m ; deste segue com azimute de 307°30'29,51" por uma distância de 159,06m, até o ponto P37, de coordenadas N 9.719.510,43m e E 586.069,93m ; deste segue com azimute de 275°10'00,26" por uma distância de 172,34m, até o ponto P38, de coordenadas N 9.719.525,95m e E 585.898,29m ; deste segue com azimute de 52°57'56,96" por uma distância de 9,44m, até o ponto P39, de coordenadas N 9.719.531,64m e E 585.905,82m ; deste segue com azimute de 49°25'15,82" por uma distância de 103,83m, até o ponto P40, de coordenadas N 9.719.599,18m e E 585.984,69m ; deste segue com azimute de 6°38'07,76" por uma distância de 140,26m, até o ponto P41, de coordenadas N 9.719.738,50m e E 586.000,89m ; deste segue com azimute de 300°57'13,98" por uma distância de 3,86m, até o ponto P42, de coordenadas N 9.719.740,49m e E 585.997,58m ; deste segue com azimute de 7°54'49,50" por uma distância de 50,25m, até o ponto P43, de coordenadas N 9.719.790,26m e E 586.004,50m ; deste segue com azimute de 91°55'13,20" por uma distância de 7,01m, até o ponto P44, de coordenadas N 9.719.790,02m e E 586.011,51m ; deste segue com azimute de 5°57'28,15" por uma distância de 3,95m, até o ponto P45, de coordenadas N 9.719.793,96m e E 586.011,92m ; deste segue com azimute de 91°42'16,44" por uma distância de 414,15m, até o ponto P46, de coordenadas N 9.719.781,64m e E 586.425,89m ; deste segue com azimute de 10°46'02,30" por uma distância de 108,09m, até o ponto P47, de coordenadas N 9.719.887,83m e E 586.446,08m ; deste segue com azimute de 4°12'06,04" por uma distância de 83,96m, até o ponto P01, onde teve início essa descrição.

ÁREA CONSOLIDADA - PARTE 11

Município : SÃO LUÍS U.F: MA - BR

Área (ha) : 173,1062

Perímetro (m) : 5422.81

LIMITES e CONFRONTANTES: Inicia-se a descrição deste perímetro no ponto P01, de coordenadas N 9.718.853,97m e E 587.939,82m; deste segue com azimute de 337°17'09,45" por uma distância de 3,50m, até o ponto P02, de coordenadas N 9.718.857,20m e E 587.938,47m ; deste segue com azimute de 336°26'41,22" por uma distância de 353,12m, até o ponto P03, de coordenadas N 9.719.180,90m e E 587.797,35m ; deste segue com azimute de 337°06'08,56" por uma distância de 352,36m, até o ponto P04, de coordenadas N 9.719.505,49m e E 587.660,25m ; deste segue com azimute de 339°12'11,23" por uma distância de 364,45m, até o ponto P05, de coordenadas N 9.719.846,20m e E 587.530,85m ; deste segue com azimute de 73°43'30,88" por uma distância de 308,96m, até o ponto P06, de coordenadas N 9.719.932,78m e E 587.827,43m ; deste segue com azimute de 81°51'42,15" por uma distância de 229,68m, até o ponto P07, de coordenadas N 9.719.965,30m e E 588.054,80m ; deste segue com azimute de 21°32'27,51" por uma distância de 2,07m, até o ponto P08, de coordenadas N 9.719.967,23m e E 588.055,56m ; deste segue com azimute de 82°22'27,02" por uma distância de 212,65m, até o ponto P09, de coordenadas N 9.719.995,44m e E 588.266,33m ; deste segue com azimute de 90°14'30,03" por uma distância de 85,82m, até o ponto P10, de coordenadas N 9.719.995,08m e E 588.352,15m ; deste segue com azimute de 73°26'57,40" por uma distância de 227,91m, até o ponto P11, de coordenadas N 9.720.060,01m e E 588.570,62m ; deste segue com azimute de 96°11'28,76" por uma distância de 74,25m, até o ponto P12, de coordenadas N 9.720.052,00m e E 588.644,44m ; deste segue com azimute de 71°16'41,32" por uma distância de 173,86m, até o ponto P13, de coordenadas N 9.720.107,80m e E 588.809,10m ; deste segue com azimute de 84°32'50,31" por uma distância de 129,23m, até o ponto P14, de coordenadas N 9.720.120,08m e E 588.937,74m ; deste segue com azimute de 80°43'49,02" por uma distância de 89,99m, até o ponto P15, de coordenadas N 9.720.134,58m e E 589.026,55m ; deste segue com azimute de 81°36'08,97" por uma distância de 212,48m, até o ponto P16, de coordenadas N 9.720.165,61m e E 589.236,75m ; deste segue com azimute de 77°56'04,38" por uma distância de 27,31m, até o ponto P17, de coordenadas N 9.720.171,31m e E 589.263,45m ; deste segue com azimute de 155°13'33,26" por uma distância de 15,15m, até o ponto P18, de coordenadas N 9.720.157,55m e E 589.269,80m ; deste segue com azimute de 169°42'16,58" por uma distância de 414,57m, até o ponto P19, de coordenadas N 9.719.749,66m e E 589.343,90m ; deste segue com azimute de 166°17'23,08" por uma distância de 568,75m, até o ponto P20, de coordenadas N 9.719.197,12m e E 589.478,70m ; deste segue com azimute de 257°45'14,89" por uma distância de 776,67m, até o ponto P21, de coordenadas N 9.719.032,38m e E 588.719,70m ; deste segue com azimute de 257°21'39,79" por uma distância de 126,69m, até o ponto P22, de coordenadas N 9.719.004,66m e E 588.596,08m ; deste segue com azimute de 257°04'04,18" por uma distância de 673,34m, até o ponto P01, onde teve início essa descrição.



PREFEITURA DE SÃO LUÍS

SECRETARIA MUNICIPAL DE GOVERNO

MINUTA DE ANTEPROJETO DE LEI Nº _____ DE _____ DE 2019

ÁREA CONSOLIDADA - PARTE 12

Município : SÃO LUÍS U.F: MA - BR

Área (ha) : 21,0331

Perímetro (m) : 2518.39

LIMITES e CONFRONTANTES: Inicia-se a descrição deste perímetro no ponto **P01**, de coordenadas N **9.719.885,68m** e E **581.105,12m**; deste segue com azimute de $137^{\circ}26'49,38''$ por uma distância de 127,82m, até o ponto **P02**, de coordenadas N **9.719.791,52m** e E **581.191,56m** ; deste segue com azimute de $34^{\circ}01'55,66''$ por uma distância de 143,42m, até o ponto **P03**, de coordenadas N **9.719.910,38m** e E **581.271,83m** ; deste segue com azimute de $113^{\circ}11'54,93''$ por uma distância de 117,56m, até o ponto **P04**, de coordenadas N **9.719.864,07m** e E **581.379,88m** ; deste segue com azimute de $26^{\circ}33'54,18''$ por uma distância de 93,19m, até o ponto **P05**, de coordenadas N **9.719.947,43m** e E **581.421,55m** ; deste segue com azimute de $117^{\circ}53'50,18''$ por uma distância de 118,76m, até o ponto **P06**, de coordenadas N **9.719.891,86m** e E **581.526,52m** ; deste segue com azimute de $199^{\circ}17'24,17''$ por uma distância de 98,12m, até o ponto **P07**, de coordenadas N **9.719.799,24m** e E **581.494,10m** ; deste segue com azimute de $114^{\circ}22'35,29''$ por uma distância de 108,46m, até o ponto **P08**, de coordenadas N **9.719.754,48m** e E **581.592,89m** ; deste segue com azimute de $197^{\circ}21'14,49''$ por uma distância de 77,63m, até o ponto **P09**, de coordenadas N **9.719.680,39m** e E **581.569,74m** ; deste segue com azimute de $280^{\circ}07'28,82''$ por uma distância de 43,90m, até o ponto **P10**, de coordenadas N **9.719.688,11m** e E **581.526,52m** ; deste segue com azimute de $209^{\circ}17'28,90''$ por uma distância de 290,26m, até o ponto **P11**, de coordenadas N **9.719.434,96m** e E **581.384,51m** ; deste segue com azimute de $119^{\circ}09'13,64''$ por uma distância de 233,26m, até o ponto **P12**, de coordenadas N **9.719.321,33m** e E **581.588,21m** ; deste segue com azimute de $206^{\circ}42'05,75''$ por uma distância de 59,18m, até o ponto **P13**, de coordenadas N **9.719.268,45m** e E **581.561,62m** ; deste segue com azimute de $301^{\circ}12'04,23''$ por uma distância de 35,02m, até o ponto **P14**, de coordenadas N **9.719.286,60m** e E **581.531,66m** ; deste segue com azimute de $300^{\circ}42'39,92''$ por uma distância de 196,14m, até o ponto **P15**, de coordenadas N **9.719.386,77m** e E **581.363,03m** ; deste segue com azimute de $287^{\circ}58'52,07''$ por uma distância de 153,57m, até o ponto **P16**, de coordenadas N **9.719.434,18m** e E **581.216,96m** ; deste segue com azimute de $286^{\circ}53'08,28''$ por uma distância de 36,43m, até o ponto **P17**, de coordenadas N **9.719.444,76m** e E **581.182,10m** ; deste segue com azimute de $286^{\circ}53'08,28''$ por uma distância de 28,81m, até o ponto **P18**, de coordenadas N **9.719.453,13m** e E **581.154,53m** ; deste segue com azimute de $273^{\circ}01'21,73''$ por uma distância de 44,25m, até o ponto **P19**, de coordenadas N **9.719.455,46m** e E **581.110,34m** ; deste segue com azimute de $273^{\circ}01'21,73''$ por uma distância de 55,23m, até o ponto **P20**, de coordenadas N **9.719.458,37m** e E **581.055,19m** ; deste segue com azimute de $357^{\circ}27'50,65''$ por uma distância de 5,35m, até o ponto **P21**, de coordenadas N **9.719.463,72m** e E **581.054,95m** ; deste segue com azimute de $278^{\circ}28'59,32''$ por uma distância de 7,28m, até o ponto **P22**, de coordenadas N **9.719.464,80m** e E **581.047,75m** ; deste segue com azimute de $14^{\circ}02'10,48''$ por uma distância de 26,52m, até o ponto **P23**, de coordenadas N **9.719.490,53m** e E **581.054,18m** ; deste segue com azimute de $357^{\circ}58'21,64''$ por uma distância de 174,53m, até o ponto **P24**, de coordenadas N **9.719.664,95m** e E **581.048,01m** ; deste segue com azimute de $334^{\circ}39'13,77''$ por uma distância de 32,45m, até o ponto **P25**, de coordenadas N **9.719.694,28m** e E **581.034,12m** ; deste segue com azimute de $348^{\circ}41'24,24''$ por uma distância de 39,35m, até o ponto **P26**, de coordenadas N **9.719.732,87m** e E **581.026,40m** ; deste segue com azimute de $27^{\circ}12'58,00''$ por uma distância de 121,50m, até o ponto **P27**, de coordenadas N **9.719.840,92m** e E **581.081,97m** ; deste segue com azimute de $27^{\circ}20'59,55''$ por uma distância de 50,40m, até o ponto **P01**, onde teve início essa descrição.

ÁREA CONSOLIDADA - PARTE 13

Município : SÃO LUÍS U.F: MA - BR

Área (ha) : 25,7984

Perímetro (m) : 2284.07

LIMITES e CONFRONTANTES: Inicia-se a descrição deste perímetro no ponto **P01**, de coordenadas N **9.718.541,17m** e E **579.111,96m**; deste segue com azimute de $127^{\circ}05'07,58''$ por uma distância de 201,58m, até o ponto **P02**, de coordenadas N **9.718.419,62m** e E **579.272,77m** ; deste segue com azimute de $132^{\circ}47'58,61''$ por uma distância de 70,35m, até o ponto **P03**, de coordenadas N **9.718.371,82m** e E **579.324,39m** ; deste segue com azimute de $158^{\circ}01'13,37''$ por uma distância de 79,67m, até o ponto **P04**, de coordenadas N **9.718.297,94m** e E **579.354,21m** ; deste segue com azimute de $153^{\circ}30'46,54''$ por uma distância de 40,59m, até o ponto **P05**, de



PREFEITURA DE SÃO LUÍS

SECRETARIA MUNICIPAL DE GOVERNO

MINUTA DE ANTEPROJETO DE LEI Nº _____ DE _____ DE 2019

coordenadas N 9.718.261,61m e E 579.372,31m ; deste segue com azimute de 127°54'22,33" por uma distância de 75,20m, até o ponto P06, de coordenadas N 9.718.215,41m e E 579.431,64m ; deste segue com azimute de 116°47'07,20" por uma distância de 107,08m, até o ponto P07, de coordenadas N 9.718.167,15m e E 579.527,24m ; deste segue com azimute de 116°47'07,20" por uma distância de 20,68m, até o ponto P08, de coordenadas N 9.718.157,83m e E 579.545,70m ; deste segue com azimute de 120°16'30,73" por uma distância de 154,55m, até o ponto P09, de coordenadas N 9.718.079,91m e E 579.679,18m ; deste segue com azimute de 210°15'23,17" por uma distância de 15,11m, até o ponto P10, de coordenadas N 9.718.066,86m e E 579.671,56m ; deste segue com azimute de 289°19'55,67" por uma distância de 4,52m, até o ponto P11, de coordenadas N 9.718.068,36m e E 579.667,30m ; deste segue com azimute de 268°04'14,60" por uma distância de 87,38m, até o ponto P12, de coordenadas N 9.718.065,42m e E 579.579,97m ; deste segue com azimute de 255°10'59,55" por uma distância de 69,02m, até o ponto P13, de coordenadas N 9.718.047,77m e E 579.513,25m ; deste segue com azimute de 242°10'13,13" por uma distância de 229,07m, até o ponto P14, de coordenadas N 9.717.940,83m e E 579.310,67m ; deste segue com azimute de 242°02'12,08" por uma distância de 213,30m, até o ponto P15, de coordenadas N 9.717.840,81m e E 579.122,28m ; deste segue com azimute de 266°59'21,29" por uma distância de 56,01m, até o ponto P16, de coordenadas N 9.717.837,87m e E 579.066,35m ; deste segue com azimute de 274°54'42,69" por uma distância de 74,57m, até o ponto P17, de coordenadas N 9.717.844,25m e E 578.992,05m ; deste segue com azimute de 310°20'43,00" por uma distância de 124,19m, até o ponto P18, de coordenadas N 9.717.924,65m e E 578.897,40m ; deste segue com azimute de 45°00'00,00" por uma distância de 13,52m, até o ponto P19, de coordenadas N 9.717.934,21m e E 578.906,96m ; deste segue com azimute de 131°20'21,43" por uma distância de 1,06m, até o ponto P20, de coordenadas N 9.717.933,51m e E 578.907,75m ; deste segue com azimute de 18°43'42,53" por uma distância de 332,53m, até o ponto P21, de coordenadas N 9.718.248,44m e E 579.014,52m ; deste segue com azimute de 5°08'25,86" por uma distância de 93,18m, até o ponto P22, de coordenadas N 9.718.341,24m e E 579.022,87m ; deste segue com azimute de 26°40'47,24" por uma distância de 90,78m, até o ponto P23, de coordenadas N 9.718.422,36m e E 579.063,64m ; deste segue com azimute de 15°06'48,50" por uma distância de 85,15m, até o ponto P24, de coordenadas N 9.718.504,56m e E 579.085,84m ; deste segue com azimute de 35°30'34,63" por uma distância de 44,98m, até o ponto P01, onde teve início essa descrição.

ÁREA CONSOLIDADA - PARTE 14

Município : SÃO LUÍS U.F: MA - BR

Área (ha) : 109,1682

Perímetro (m) : 6000.17

LIMITES e CONFRONTANTES: Inicia-se a descrição deste perímetro no ponto P01, de coordenadas N 9.718.962,95m e E 580.217,47m; deste segue com azimute de 92°04'29,11" por uma distância de 101,26m, até o ponto P02, de coordenadas N 9.718.959,28m e E 580.318,66m ; deste segue com azimute de 89°59'57,09" por uma distância de 246,57m, até o ponto P03, de coordenadas N 9.718.959,29m e E 580.565,23m ; deste segue com azimute de 29°27'47,34" por uma distância de 54,36m, até o ponto P04, de coordenadas N 9.719.006,62m e E 580.591,97m ; deste segue com azimute de 52°29'31,41" por uma distância de 186,97m, até o ponto P05, de coordenadas N 9.719.120,46m e E 580.740,29m ; deste segue com azimute de 127°45'00,33" por uma distância de 175,65m, até o ponto P06, de coordenadas N 9.719.012,92m e E 580.879,17m ; deste segue com azimute de 116°16'30,43" por uma distância de 121,47m, até o ponto P07, de coordenadas N 9.718.959,15m e E 580.988,09m ; deste segue com azimute de 97°19'11,67" por uma distância de 278,84m, até o ponto P08, de coordenadas N 9.718.923,62m e E 581.264,66m ; deste segue com azimute de 45°10'43,22" por uma distância de 2,93m, até o ponto P09, de coordenadas N 9.718.925,68m e E 581.266,74m ; deste segue com azimute de 45°10'43,21" por uma distância de 27,42m, até o ponto P10, de coordenadas N 9.718.945,01m e E 581.286,18m ; deste segue com azimute de 108°51'27,15" por uma distância de 62,43m, até o ponto P11, de coordenadas N 9.718.924,84m e E 581.345,26m ; deste segue com azimute de 41°24'57,76" por uma distância de 21,66m, até o ponto P12, de coordenadas N 9.718.941,08m e E 581.359,59m ; deste segue com azimute de 112°06'16,01" por uma distância de 89,17m, até o ponto P13, de coordenadas N 9.718.907,53m e E 581.442,21m ; deste segue com azimute de 124°41'54,77" por uma distância de 141,17m, até o ponto P14, de coordenadas N 9.718.827,16m e E 581.558,27m ; deste segue com azimute de 124°41'54,77" por uma distância de 3,64m, até o ponto P15, de coordenadas N 9.718.825,09m e E 581.561,26m ; deste segue com azimute de 146°33'23,55" por uma distância de 158,06m, até o ponto P16, de coordenadas N 9.718.693,21m e E 581.648,37m ; deste segue com azimute de 230°24'45,09" por uma distância de 341,99m, até o ponto P17, de coordenadas N 9.718.475,27m e E 581.384,82m ; deste segue com



PREFEITURA DE SÃO LUÍS

SECRETARIA MUNICIPAL DE GOVERNO

MINUTA DE ANTEPROJETO DE LEI Nº _____ DE _____ DE 2019

azimute de 207°53'55,99" por uma distância de 106,70m, até o ponto **P18**, de coordenadas **N 9.718.380,98m** e **E 581.334,89m** ; deste segue com azimute de 292°20'37,54" por uma distância de 104,56m, até o ponto **P19**, de coordenadas **N 9.718.420,73m** e **E 581.238,18m** ; deste segue com azimute de 280°14'41,90" por uma distância de 69,02m, até o ponto **P20**, de coordenadas **N 9.718.433,00m** e **E 581.170,26m** ; deste segue com azimute de 218°21'55,87" por uma distância de 76,88m, até o ponto **P21**, de coordenadas **N 9.718.372,72m** e **E 581.122,54m** ; deste segue com azimute de 309°13'17,39" por uma distância de 117,50m, até o ponto **P22**, de coordenadas **N 9.718.447,02m** e **E 581.031,51m** ; deste segue com azimute de 231°54'57,69" por uma distância de 119,16m, até o ponto **P23**, de coordenadas **N 9.718.373,52m** e **E 580.937,72m** ; deste segue com azimute de 342°27'29,66" por uma distância de 235,75m, até o ponto **P24**, de coordenadas **N 9.718.598,31m** e **E 580.866,66m** ; deste segue com azimute de 297°04'24,53" por uma distância de 194,19m, até o ponto **P25**, de coordenadas **N 9.718.686,69m** e **E 580.693,75m** ; deste segue com azimute de 197°18'44,45" por uma distância de 104,24m, até o ponto **P26**, de coordenadas **N 9.718.587,17m** e **E 580.662,73m** ; deste segue com azimute de 176°28'55,87" por uma distância de 146,27m, até o ponto **P27**, de coordenadas **N 9.718.441,18m** e **E 580.671,71m** ; deste segue com azimute de 165°21'28,88" por uma distância de 545,51m, até o ponto **P28**, de coordenadas **N 9.717.913,39m** e **E 580.809,60m** ; deste segue com azimute de 121°44'30,58" por uma distância de 127,93m, até o ponto **P29**, de coordenadas **N 9.717.846,08m** e **E 580.918,40m** ; deste segue com azimute de 204°15'03,65" por uma distância de 149,99m, até o ponto **P30**, de coordenadas **N 9.717.709,33m** e **E 580.856,79m** ; deste segue com azimute de 272°33'23,97" por uma distância de 309,59m, até o ponto **P31**, de coordenadas **N 9.717.723,14m** e **E 580.547,52m** ; deste segue com azimute de 277°47'19,35" por uma distância de 12,79m, até o ponto **P32**, de coordenadas **N 9.717.724,87m** e **E 580.534,85m** ; deste segue com azimute de 326°38'13,31" por uma distância de 3,02m, até o ponto **P33**, de coordenadas **N 9.717.727,40m** e **E 580.533,19m** ; deste segue com azimute de 276°58'52,55" por uma distância de 161,35m, até o ponto **P34**, de coordenadas **N 9.717.747,01m** e **E 580.373,03m** ; deste segue com azimute de 277°47'19,35" por uma distância de 139,57m, até o ponto **P35**, de coordenadas **N 9.717.765,92m** e **E 580.234,76m** ; deste segue com azimute de 311°23'37,37" por uma distância de 153,56m, até o ponto **P36**, de coordenadas **N 9.717.867,46m** e **E 580.119,56m** ; deste segue com azimute de 31°54'47,07" por uma distância de 64,05m, até o ponto **P37**, de coordenadas **N 9.717.921,83m** e **E 580.153,42m** ; deste segue com azimute de 8°31'30,99" por uma distância de 330,92m, até o ponto **P38**, de coordenadas **N 9.718.249,10m** e **E 580.202,48m** ; deste segue com azimute de 1°47'32,89" por uma distância de 230,38m, até o ponto **P39**, de coordenadas **N 9.718.479,36m** e **E 580.209,68m** ; deste segue com azimute de 0°55'20,73" por uma distância de 483,65m, até o ponto **P01**, onde teve início essa descrição.

ÁREA CONSOLIDADA - PARTE 15

Município : SÃO LUÍS U.F: MA - BR

Área (ha) : 28,0785

Perímetro (m) : 3203

LIMITES e CONFRONTANTES: Inicia-se a descrição deste perímetro no ponto **P01**, de coordenadas **N 9.718.047,32m** e **E 581.717,48m**; deste segue com azimute de 142°57'21,97" por uma distância de 209,11m, até o ponto **P02**, de coordenadas **N 9.717.880,41m** e **E 581.843,45m** ; deste segue com azimute de 132°22'04,10" por uma distância de 235,09m, até o ponto **P03**, de coordenadas **N 9.717.721,99m** e **E 582.017,14m** ; deste segue com azimute de 125°14'31,09" por uma distância de 384,30m, até o ponto **P04**, de coordenadas **N 9.717.500,24m** e **E 582.331,01m** ; deste segue com azimute de 221°47'25,59" por uma distância de 64,11m, até o ponto **P05**, de coordenadas **N 9.717.452,44m** e **E 582.288,28m** ; deste segue com azimute de 229°12'01,57" por uma distância de 68,21m, até o ponto **P06**, de coordenadas **N 9.717.407,87m** e **E 582.236,65m** ; deste segue com azimute de 316°16'55,98" por uma distância de 88,32m, até o ponto **P07**, de coordenadas **N 9.717.471,70m** e **E 582.175,61m** ; deste segue com azimute de 220°37'46,21" por uma distância de 79,27m, até o ponto **P08**, de coordenadas **N 9.717.411,54m** e **E 582.123,99m** ; deste segue com azimute de 219°05'25,70" por uma distância de 48,49m, até o ponto **P09**, de coordenadas **N 9.717.373,91m** e **E 582.093,41m** ; deste segue com azimute de 232°17'26,08" por uma distância de 95,38m, até o ponto **P10**, de coordenadas **N 9.717.315,56m** e **E 582.017,95m** ; deste segue com azimute de 315°16'14,62" por uma distância de 72,81m, até o ponto **P11**, de coordenadas **N 9.717.367,29m** e **E 581.966,71m** ; deste segue com azimute de 228°02'43,10" por uma distância de 153,50m, até o ponto **P12**, de coordenadas **N 9.717.264,67m** e **E 581.852,56m** ; deste segue com azimute de 319°42'51,31" por uma distância de 77,67m, até o ponto **P13**, de coordenadas **N 9.717.323,92m** e **E 581.802,33m** ; deste segue com azimute de 222°06'32,75" por uma distância de 139,46m, até o ponto **P14**, de coordenadas **N 9.717.220,46m** e **E 581.708,82m**



PREFEITURA DE SÃO LUÍS

SECRETARIA MUNICIPAL DE GOVERNO

MINUTA DE ANTEPROJETO DE LEI Nº _____ DE _____ DE 2019

; deste segue com azimute de 300°18'22,06" por uma distância de 246,03m, até o ponto **P15**, de coordenadas N **9.717.344,61m** e E **581.496,41m** ; deste segue com azimute de 34°46'04,48" por uma distância de 62,59m, até o ponto **P16**, de coordenadas N **9.717.396,02m** e E **581.532,11m** ; deste segue com azimute de 16°04'41,24" por uma distância de 77,55m, até o ponto **P17**, de coordenadas N **9.717.470,54m** e E **581.553,58m** ; deste segue com azimute de 44°16'35,46" por uma distância de 105,66m, até o ponto **P18**, de coordenadas N **9.717.546,19m** e E **581.627,35m** ; deste segue com azimute de 313°21'15,89" por uma distância de 143,09m, até o ponto **P19**, de coordenadas N **9.717.644,42m** e E **581.523,31m** ; deste segue com azimute de 48°11'03,00" por uma distância de 118,88m, até o ponto **P20**, de coordenadas N **9.717.723,68m** e E **581.611,91m** ; deste segue com azimute de 106°49'49,91" por uma distância de 12,33m, até o ponto **P21**, de coordenadas N **9.717.720,12m** e E **581.623,71m** ; deste segue com azimute de 136°27'01,14" por uma distância de 136,77m, até o ponto **P22**, de coordenadas N **9.717.620,99m** e E **581.717,94m** ; deste segue com azimute de 47°05'59,01" por uma distância de 192,05m, até o ponto **P23**, de coordenadas N **9.717.751,73m** e E **581.858,62m** ; deste segue com azimute de 320°25'08,84" por uma distância de 312,60m, até o ponto **P24**, de coordenadas N **9.717.992,66m** e E **581.659,44m** ; deste segue com azimute de 46°42'47,22" por uma distância de 79,73m, até o ponto **P01**, onde teve início essa descrição.

ÁREA CONSOLIDADA - PARTE 16

Município : SÃO LUÍS U.F: MA - BR

Área (ha) : 13,8144

Perímetro (m) : 1993.13

LIMITES e CONFRONTANTES: Inicia-se a descrição deste perímetro no ponto **P01**, de coordenadas N **9.718.016,34m** e E **583.537,92m**; deste segue com azimute de 108°47'26,36" por uma distância de 180,09m, até o ponto **P02**, de coordenadas N **9.717.958,33m** e E **583.708,41m** ; deste segue com azimute de 108°17'30,29" por uma distância de 225,67m, até o ponto **P03**, de coordenadas N **9.717.887,50m** e E **583.922,67m** ; deste segue com azimute de 81°20'28,48" por uma distância de 161,38m, até o ponto **P04**, de coordenadas N **9.717.911,80m** e E **584.082,21m** ; deste segue com azimute de 239°55'17,68" por uma distância de 193,61m, até o ponto **P05**, de coordenadas N **9.717.814,76m** e E **583.914,67m** ; deste segue com azimute de 245°32'43,29" por uma distância de 66,79m, até o ponto **P06**, de coordenadas N **9.717.787,11m** e E **583.853,87m** ; deste segue com azimute de 242°59'01,43" por uma distância de 191,89m, até o ponto **P07**, de coordenadas N **9.717.699,95m** e E **583.682,92m** ; deste segue com azimute de 252°11'06,70" por uma distância de 70,75m, até o ponto **P08**, de coordenadas N **9.717.678,30m** e E **583.615,56m** ; deste segue com azimute de 283°57'35,42" por uma distância de 58,57m, até o ponto **P09**, de coordenadas N **9.717.692,43m** e E **583.558,72m** ; deste segue com azimute de 306°09'01,41" por uma distância de 59,53m, até o ponto **P10**, de coordenadas N **9.717.727,55m** e E **583.510,65m** ; deste segue com azimute de 315°16'59,35" por uma distância de 69,65m, até o ponto **P11**, de coordenadas N **9.717.777,04m** e E **583.461,65m** ; deste segue com azimute de 318°06'39,31" por uma distância de 243,76m, até o ponto **P12**, de coordenadas N **9.717.958,51m** e E **583.298,89m** ; deste segue com azimute de 328°28'01,06" por uma distância de 99,68m, até o ponto **P13**, de coordenadas N **9.718.043,47m** e E **583.246,76m** ; deste segue com azimute de 313°14'00,98" por uma distância de 37,87m, até o ponto **P14**, de coordenadas N **9.718.069,41m** e E **583.219,17m** ; deste segue com azimute de 94°54'19,15" por uma distância de 38,05m, até o ponto **P15**, de coordenadas N **9.718.066,15m** e E **583.257,07m** ; deste segue com azimute de 118°41'03,34" por uma distância de 112,05m, até o ponto **P16**, de coordenadas N **9.718.012,37m** e E **583.355,37m** ; deste segue com azimute de 97°06'47,60" por uma distância de 22,60m, até o ponto **P17**, de coordenadas N **9.718.009,58m** e E **583.377,79m** ; deste segue com azimute de 85°58'08,39" por uma distância de 79,62m, até o ponto **P18**, de coordenadas N **9.718.015,17m** e E **583.457,21m** ; deste segue com azimute de 82°35'15,16" por uma distância de 49,97m, até o ponto **P19**, de coordenadas N **9.718.021,62m** e E **583.506,76m** ; deste segue com azimute de 99°37'11,25" por uma distância de 31,60m, até o ponto **P01**, onde teve início essa descrição.



PREFEITURA DE SÃO LUÍS

SECRETARIA MUNICIPAL DE GOVERNO

MINUTA DE ANTEPROJETO DE LEI Nº _____ DE _____ DE 2019

ÁREA CONSOLIDADA - PARTE 17

Município : SÃO LUÍS U.F: MA - BR

Área (ha) : 613,0239

Perímetro (m) : 11530.54

LIMITES e CONFRONTANTES: Inicia-se a descrição deste perímetro no ponto **P01**, de coordenadas N **9.715.436,52m** e E **585.868,19m**; deste segue com azimute de $132^{\circ}03'20,44''$ por uma distância de 1.767,08m, até o ponto **P02**, de coordenadas N **9.714.252,84m** e E **587.180,23m** ; deste segue com azimute de $195^{\circ}02'52,02''$ por uma distância de 616,21m, até o ponto **P03**, de coordenadas N **9.713.657,76m** e E **587.020,25m** ; deste segue com azimute de $271^{\circ}42'03,64''$ por uma distância de 64,88m, até o ponto **P04**, de coordenadas N **9.713.659,68m** e E **586.955,40m** ; deste segue com azimute de $267^{\circ}57'01,00''$ por uma distância de 578,75m, até o ponto **P05**, de coordenadas N **9.713.638,98m** e E **586.377,02m** ; deste segue com azimute de $273^{\circ}29'57,01''$ por uma distância de 681,59m, até o ponto **P06**, de coordenadas N **9.713.680,58m** e E **585.696,70m** ; deste segue com azimute de $220^{\circ}30'59,77''$ por uma distância de 1.344,38m, até o ponto **P07**, de coordenadas N **9.712.658,56m** e E **584.823,30m** ; deste segue com azimute de $213^{\circ}44'09,08''$ por uma distância de 283,40m, até o ponto **P08**, de coordenadas N **9.712.422,88m** e E **584.665,91m** ; deste segue com azimute de $121^{\circ}56'21,21''$ por uma distância de 17,20m, até o ponto **P09**, de coordenadas N **9.712.413,78m** e E **584.680,50m** ; deste segue com azimute de $219^{\circ}25'40,09''$ por uma distância de 861,72m, até o ponto **P10**, de coordenadas N **9.711.748,17m** e E **584.133,21m** ; deste segue com azimute de $302^{\circ}47'58,31''$ por uma distância de 428,40m, até o ponto **P11**, de coordenadas N **9.711.980,23m** e E **583.773,12m** ; deste segue com azimute de $5^{\circ}16'26,03''$ por uma distância de 913,19m, até o ponto **P12**, de coordenadas N **9.712.889,55m** e E **583.857,06m** ; deste segue com azimute de $24^{\circ}37'24,45''$ por uma distância de 140,95m, até o ponto **P13**, de coordenadas N **9.713.017,69m** e E **583.915,78m** ; deste segue com azimute de $13^{\circ}05'15,99''$ por uma distância de 886,14m, até o ponto **P14**, de coordenadas N **9.713.880,81m** e E **584.116,44m** ; deste segue com azimute de $9^{\circ}33'03,01''$ por uma distância de 822,26m, até o ponto **P15**, de coordenadas N **9.714.691,67m** e E **584.252,88m** ; deste segue com azimute de $16^{\circ}40'57,54''$ por uma distância de 287,70m, até o ponto **P16**, de coordenadas N **9.714.967,26m** e E **584.335,47m** ; deste segue com azimute de $46^{\circ}18'10,09''$ por uma distância de 671,77m, até o ponto **P17**, de coordenadas N **9.715.431,35m** e E **584.821,16m** ; deste segue com azimute de $158^{\circ}32'14,02''$ por uma distância de 165,73m, até o ponto **P18**, de coordenadas N **9.715.277,11m** e E **584.881,80m** ; deste segue com azimute de $80^{\circ}49'11,10''$ por uma distância de 999,19m, até o ponto **P01**, onde teve início essa descrição.

g.2 Macrozona de Áreas em Consolidação - 1

ÁREA EM CONSOLIDAÇÃO - 1

Município : SÃO LUÍS U.F: MA - BR

Área (ha) : 1.191,0057

Perímetro (m) : 51718.93

LIMITES e CONFRONTANTES: Inicia-se a descrição deste perímetro no ponto **P01**, de coordenadas N **9.724.840,55m** e E **578.517,12m**; deste segue com azimute de $115^{\circ}06'06,22''$ por uma distância de 91,65m, até o ponto **P02**, de coordenadas N **9.724.801,67m** e E **578.600,11m** ; deste segue com azimute de $113^{\circ}04'12,85''$ por uma distância de 6,12m, até o ponto **P03**, de coordenadas N **9.724.799,27m** e E **578.605,75m** ; deste segue com azimute de $110^{\circ}59'28,48''$ por uma distância de 52,23m, até o ponto **P04**, de coordenadas N **9.724.780,56m** e E **578.654,51m** ; deste segue com azimute de $96^{\circ}30'51,13''$ por uma distância de 10,25m, até o ponto **P05**, de coordenadas N **9.724.779,40m** e E **578.664,70m** ; deste segue com azimute de $113^{\circ}31'04,66''$ por uma distância de 34,39m, até o ponto **P06**, de coordenadas N **9.724.765,67m** e E **578.696,23m** ; deste segue com azimute de $203^{\circ}11'54,93''$ por uma distância de 6,67m, até o ponto **P07**, de coordenadas N **9.724.759,54m** e E **578.693,60m** ; deste segue com azimute de $112^{\circ}55'29,72''$ por uma distância de 55,33m, até o ponto **P08**, de coordenadas N **9.724.737,99m** e E **578.744,57m** ; deste segue com azimute de $118^{\circ}23'44,90''$ por uma distância de 19,87m, até o ponto **P09**, de coordenadas N **9.724.728,54m** e E **578.762,04m** ; deste segue com azimute de $114^{\circ}56'42,16''$ por uma distância de 96,81m, até o ponto **P10**, de coordenadas N **9.724.687,71m** e E **578.849,82m** ; deste segue com azimute de $166^{\circ}13'47,61''$ por uma distância de 106,72m, até o ponto **P11**, de coordenadas N **9.724.584,05m** e E **578.875,22m** ; deste segue com azimute de $174^{\circ}40'58,98''$ por uma distância de 19,76m, até o ponto **P12**, de



PREFEITURA DE SÃO LUÍS

SECRETARIA MUNICIPAL DE GOVERNO

MINUTA DE ANTEPROJETO DE LEI Nº _____ DE _____ DE 2019

coordenadas N 9.724.564,38m e E 578.877,05m ; deste segue com azimute de 84°23'57,73" por uma distância de 72,97m, até o ponto P13, de coordenadas N 9.724.571,50m e E 578.949,68m ; deste segue com azimute de 345°57'49,52" por uma distância de 8,43m, até o ponto P14, de coordenadas N 9.724.579,67m e E 578.947,64m ; deste segue com azimute de 73°57'23,46" por uma distância de 20,85m, até o ponto P15, de coordenadas N 9.724.585,44m e E 578.967,67m ; deste segue com azimute de 89°36'05,35" por uma distância de 221,15m, até o ponto P16, de coordenadas N 9.724.586,97m e E 579.188,82m ; deste segue com azimute de 67°04'04,44" por uma distância de 8,24m, até o ponto P17, de coordenadas N 9.724.590,19m e E 579.196,41m ; deste segue com azimute de 335°23'41,55" por uma distância de 34,36m, até o ponto P18, de coordenadas N 9.724.621,43m e E 579.182,11m ; deste segue com azimute de 349°34'45,44" por uma distância de 25,83m, até o ponto P19, de coordenadas N 9.724.646,83m e E 579.177,43m ; deste segue com azimute de 22°53'32,14" por uma distância de 57,76m, até o ponto P20, de coordenadas N 9.724.700,04m e E 579.199,90m ; deste segue com azimute de 93°35'28,64" por uma distância de 243,76m, até o ponto P21, de coordenadas N 9.724.684,77m e E 579.443,18m ; deste segue com azimute de 20°33'22,44" por uma distância de 8,70m, até o ponto P22, de coordenadas N 9.724.692,92m e E 579.446,24m ; deste segue com azimute de 94°57'30,34" por uma distância de 223,76m, até o ponto P23, de coordenadas N 9.724.673,58m e E 579.669,16m ; deste segue com azimute de 89°49'43,57" por uma distância de 3,09m, até o ponto P24, de coordenadas N 9.724.673,59m e E 579.672,25m ; deste segue com azimute de 38°22'59,55" por uma distância de 181,00m, até o ponto P25, de coordenadas N 9.724.815,47m e E 579.784,64m ; deste segue com azimute de 134°59'60,00" por uma distância de 15,26m, até o ponto P26, de coordenadas N 9.724.804,67m e E 579.795,43m ; deste segue com azimute de 98°44'46,18" por uma distância de 6,38m, até o ponto P27, de coordenadas N 9.724.803,70m e E 579.801,73m ; deste segue com azimute de 114°02'03,44" por uma distância de 27,90m, até o ponto P28, de coordenadas N 9.724.792,34m e E 579.827,21m ; deste segue com azimute de 110°26'30,47" por uma distância de 40,43m, até o ponto P29, de coordenadas N 9.724.778,22m e E 579.865,09m ; deste segue com azimute de 117°47'02,14" por uma distância de 16,25m, até o ponto P30, de coordenadas N 9.724.770,65m e E 579.879,47m ; deste segue com azimute de 111°09'40,53" por uma distância de 18,04m, até o ponto P31, de coordenadas N 9.724.764,14m e E 579.896,29m ; deste segue com azimute de 129°05'31,51" por uma distância de 21,82m, até o ponto P32, de coordenadas N 9.724.750,38m e E 579.913,22m ; deste segue com azimute de 185°23'22,60" por uma distância de 0,17m, até o ponto P33, de coordenadas N 9.724.750,21m e E 579.913,21m ; deste segue com azimute de 92°14'44,67" por uma distância de 29,52m, até o ponto P34, de coordenadas N 9.724.749,06m e E 579.942,70m ; deste segue com azimute de 64°58'59,18" por uma distância de 7,08m, até o ponto P35, de coordenadas N 9.724.752,05m e E 579.949,12m ; deste segue com azimute de 118°36'37,66" por uma distância de 7,30m, até o ponto P36, de coordenadas N 9.724.748,55m e E 579.955,53m ; deste segue com azimute de 92°14'44,67" por uma distância de 1,55m, até o ponto P37, de coordenadas N 9.724.748,49m e E 579.957,08m ; deste segue com azimute de 91°58'29,76" por uma distância de 26,19m, até o ponto P38, de coordenadas N 9.724.747,59m e E 579.983,25m ; deste segue com azimute de 180°00'00,00" por uma distância de 6,58m, até o ponto P39, de coordenadas N 9.724.741,01m e E 579.983,25m ; deste segue com azimute de 114°46'30,51" por uma distância de 19,67m, até o ponto P40, de coordenadas N 9.724.732,77m e E 580.001,12m ; deste segue com azimute de 95°17'24,29" por uma distância de 18,67m, até o ponto P41, de coordenadas N 9.724.731,05m e E 580.019,71m ; deste segue com azimute de 66°41'42,39" por uma distância de 24,37m, até o ponto P42, de coordenadas N 9.724.740,69m e E 580.042,09m ; deste segue com azimute de 95°04'46,59" por uma distância de 31,11m, até o ponto P43, de coordenadas N 9.724.737,93m e E 580.073,09m ; deste segue com azimute de 171°15'13,82" por uma distância de 3,23m, até o ponto P44, de coordenadas N 9.724.734,74m e E 580.073,58m ; deste segue com azimute de 94°42'28,27" por uma distância de 1,85m, até o ponto P45, de coordenadas N 9.724.734,59m e E 580.075,42m ; deste segue com azimute de 182°09'39,89" por uma distância de 9,52m, até o ponto P46, de coordenadas N 9.724.725,07m e E 580.075,07m ; deste segue com azimute de 171°15'13,82" por uma distância de 9,63m, até o ponto P47, de coordenadas N 9.724.715,55m e E 580.076,53m ; deste segue com azimute de 126°01'38,54" por uma distância de 10,53m, até o ponto P48, de coordenadas N 9.724.709,35m e E 580.085,05m ; deste segue com azimute de 91°23'16,63" por uma distância de 161,18m, até o ponto P49, de coordenadas N 9.724.705,45m e E 580.246,19m ; deste segue com azimute de 90°00'00,00" por uma distância de 39,97m, até o ponto P50, de coordenadas N 9.724.705,45m e E 580.286,16m ; deste segue com azimute de 2°57'39,37" por uma distância de 74,94m, até o ponto P51, de coordenadas N 9.724.780,29m e E 580.290,03m ; deste segue com azimute de 90°00'00,00" por uma distância de 39,95m, até o ponto P52, de coordenadas N 9.724.780,29m e E 580.329,98m ; deste segue com azimute de 159°35'24,42" por uma distância de 31,60m, até o ponto P53, de coordenadas N 9.724.750,67m e E 580.341,00m ; deste segue com azimute de 136°10'08,90" por uma distância de 23,87m, até o ponto P54, de coordenadas N 9.724.733,46m e E 580.357,53m ; deste segue com azimute de 104°02'10,48" por uma distância de



PREFEITURA DE SÃO LUÍS

SECRETARIA MUNICIPAL DE GOVERNO

MINUTA DE ANTEPROJETO DE LEI Nº _____ DE _____ DE 2019

24,14m, até o ponto **P55**, de coordenadas **N 9.724.727,60m** e **E 580.380,94m** ; deste segue com azimute de **82°07'33,82"** por uma distância de **32,68m**, até o ponto **P56**, de coordenadas **N 9.724.732,08m** e **E 580.413,31m** ; deste segue com azimute de **71°16'27,16"** por uma distância de **42,91m**, até o ponto **P57**, de coordenadas **N 9.724.745,85m** e **E 580.453,95m** ; deste segue com azimute de **45°00'00,00"** por uma distância de **53,57m**, até o ponto **P58**, de coordenadas **N 9.724.783,73m** e **E 580.491,83m** ; deste segue com azimute de **85°57'44,24"** por uma distância de **29,13m**, até o ponto **P59**, de coordenadas **N 9.724.785,78m** e **E 580.520,88m** ; deste segue com azimute de **1°45'25,56"** por uma distância de **2,96m**, até o ponto **P60**, de coordenadas **N 9.724.788,74m** e **E 580.520,97m** ; deste segue com azimute de **11°46'08,43"** por uma distância de **12,21m**, até o ponto **P61**, de coordenadas **N 9.724.800,70m** e **E 580.523,46m** ; deste segue com azimute de **288°50'18,36"** por uma distância de **1,30m**, até o ponto **P62**, de coordenadas **N 9.724.801,11m** e **E 580.522,24m** ; deste segue com azimute de **32°28'16,29"** por uma distância de **10,06m**, até o ponto **P63**, de coordenadas **N 9.724.809,60m** e **E 580.527,64m** ; deste segue com azimute de **84°48'20,06"** por uma distância de **14,19m**, até o ponto **P64**, de coordenadas **N 9.724.810,89m** e **E 580.541,77m** ; deste segue com azimute de **39°29'27,78"** por uma distância de **15,68m**, até o ponto **P65**, de coordenadas **N 9.724.822,99m** e **E 580.551,75m** ; deste segue com azimute de **69°58'52,46"** por uma distância de **47,28m**, até o ponto **P66**, de coordenadas **N 9.724.839,17m** e **E 580.596,17m** ; deste segue com azimute de **79°16'16,11"** por uma distância de **33,30m**, até o ponto **P67**, de coordenadas **N 9.724.845,37m** e **E 580.628,88m** ; deste segue com azimute de **118°04'20,95"** por uma distância de **17,56m**, até o ponto **P68**, de coordenadas **N 9.724.837,11m** e **E 580.644,38m** ; deste segue com azimute de **87°52'44,05"** por uma distância de **27,91m**, até o ponto **P69**, de coordenadas **N 9.724.838,14m** e **E 580.672,27m** ; deste segue com azimute de **86°11'09,33"** por uma distância de **15,53m**, até o ponto **P70**, de coordenadas **N 9.724.839,17m** e **E 580.687,77m** ; deste segue com azimute de **84°11'35,78"** por uma distância de **40,84m**, até o ponto **P71**, de coordenadas **N 9.724.843,31m** e **E 580.728,40m** ; deste segue com azimute de **84°34'45,86"** por uma distância de **47,39m**, até o ponto **P72**, de coordenadas **N 9.724.847,78m** e **E 580.775,58m** ; deste segue com azimute de **84°28'20,86"** por uma distância de **107,25m**, até o ponto **P73**, de coordenadas **N 9.724.858,11m** e **E 580.882,33m** ; deste segue com azimute de **181°08'44,74"** por uma distância de **1,06m**, até o ponto **P74**, de coordenadas **N 9.724.857,06m** e **E 580.882,31m** ; deste segue com azimute de **82°29'48,89"** por uma distância de **38,43m**, até o ponto **P75**, de coordenadas **N 9.724.862,07m** e **E 580.920,41m** ; deste segue com azimute de **54°27'44,36"** por uma distância de **13,28m**, até o ponto **P76**, de coordenadas **N 9.724.869,79m** e **E 580.931,21m** ; deste segue com azimute de **78°41'24,24"** por uma distância de **51,15m**, até o ponto **P77**, de coordenadas **N 9.724.879,82m** e **E 580.981,37m** ; deste segue com azimute de **44°45'55,80"** por uma distância de **192,54m**, até o ponto **P78**, de coordenadas **N 9.725.016,53m** e **E 581.116,95m** ; deste segue com azimute de **70°30'01,96"** por uma distância de **27,45m**, até o ponto **P79**, de coordenadas **N 9.725.025,69m** e **E 581.142,83m** ; deste segue com azimute de **73°57'39,33"** por uma distância de **25,29m**, até o ponto **P80**, de coordenadas **N 9.725.032,67m** e **E 581.167,13m** ; deste segue com azimute de **74°03'16,57"** por uma distância de **54,58m**, até o ponto **P81**, de coordenadas **N 9.725.047,67m** e **E 581.219,61m** ; deste segue com azimute de **75°57'49,52"** por uma distância de **83,23m**, até o ponto **P82**, de coordenadas **N 9.725.067,85m** e **E 581.300,35m** ; deste segue com azimute de **75°06'04,70"** por uma distância de **130,10m**, até o ponto **P83**, de coordenadas **N 9.725.101,30m** e **E 581.426,07m** ; deste segue com azimute de **356°52'40,33"** por uma distância de **31,77m**, até o ponto **P84**, de coordenadas **N 9.725.133,02m** e **E 581.424,34m** ; deste segue com azimute de **43°14'56,92"** por uma distância de **93,43m**, até o ponto **P85**, de coordenadas **N 9.725.201,07m** e **E 581.488,36m** ; deste segue com azimute de **64°22'59,85"** por uma distância de **62,03m**, até o ponto **P86**, de coordenadas **N 9.725.227,89m** e **E 581.544,29m** ; deste segue com azimute de **62°17'17,49"** por uma distância de **12,37m**, até o ponto **P87**, de coordenadas **N 9.725.233,64m** e **E 581.555,24m** ; deste segue com azimute de **71°30'42,80"** por uma distância de **55,81m**, até o ponto **P88**, de coordenadas **N 9.725.251,34m** e **E 581.608,17m** ; deste segue com azimute de **72°49'26,75"** por uma distância de **38,72m**, até o ponto **P89**, de coordenadas **N 9.725.262,78m** e **E 581.645,16m** ; deste segue com azimute de **69°39'49,73"** por uma distância de **102,57m**, até o ponto **P90**, de coordenadas **N 9.725.298,42m** e **E 581.741,34m** ; deste segue com azimute de **73°36'37,65"** por uma distância de **11,92m**, até o ponto **P91**, de coordenadas **N 9.725.301,79m** e **E 581.752,77m** ; deste segue com azimute de **68°27'57,98"** por uma distância de **27,11m**, até o ponto **P92**, de coordenadas **N 9.725.311,73m** e **E 581.777,99m** ; deste segue com azimute de **159°05'41,96"** por uma distância de **9,77m**, até o ponto **P93**, de coordenadas **N 9.725.302,60m** e **E 581.781,48m** ; deste segue com azimute de **160°53'48,37"** por uma distância de **32,98m**, até o ponto **P94**, de coordenadas **N 9.725.271,44m** e **E 581.792,27m** ; deste segue com azimute de **148°37'15,42"** por uma distância de **32,25m**, até o ponto **P95**, de coordenadas **N 9.725.243,91m** e **E 581.809,06m** ; deste segue com azimute de **142°12'21,82"** por uma distância de **112,24m**, até o ponto **P96**, de coordenadas **N 9.725.155,22m** e **E 581.877,84m** ; deste segue com azimute de **101°33'35,93"** por uma distância de **62,66m**, até o ponto **P97**, de coordenadas **N 9.725.142,66m** e **E 581.939,23m** ; deste segue com azimute de



PREFEITURA DE SÃO LUÍS

SECRETARIA MUNICIPAL DE GOVERNO

MINUTA DE ANTEPROJETO DE LEI Nº _____ DE _____ DE 2019

103°06'19,10" por uma distância de 90,25m, até o ponto **P98**, de coordenadas **N 9.725.122,20m** e **E 582.027,13m** ; deste segue com azimute de 94°28'02,34" por uma distância de 29,85m, até o ponto **P99**, de coordenadas **N 9.725.119,87m** e **E 582.056,89m** ; deste segue com azimute de 76°13'06,66" por uma distância de 25,38m, até o ponto **P100**, de coordenadas **N 9.725.125,92m** e **E 582.081,54m** ; deste segue com azimute de 77°52'44,34" por uma distância de 21,82m, até o ponto **P101**, de coordenadas **N 9.725.130,50m** e **E 582.102,87m** ; deste segue com azimute de 77°52'44,34" por uma distância de 49,05m, até o ponto **P102**, de coordenadas **N 9.725.140,80m** e **E 582.150,83m** ; deste segue com azimute de 74°29'50,36" por uma distância de 66,12m, até o ponto **P103**, de coordenadas **N 9.725.158,47m** e **E 582.214,54m** ; deste segue com azimute de 61°51'30,66" por uma distância de 45,36m, até o ponto **P104**, de coordenadas **N 9.725.179,87m** e **E 582.254,54m** ; deste segue com azimute de 77°42'57,96" por uma distância de 59,02m, até o ponto **P105**, de coordenadas **N 9.725.192,42m** e **E 582.312,21m** ; deste segue com azimute de 81°20'50,82" por uma distância de 43,28m, até o ponto **P106**, de coordenadas **N 9.725.198,93m** e **E 582.354,99m** ; deste segue com azimute de 162°33'10,10" por uma distância de 17,06m, até o ponto **P107**, de coordenadas **N 9.725.182,66m** e **E 582.360,11m** ; deste segue com azimute de 78°43'27,84" por uma distância de 152,22m, até o ponto **P108**, de coordenadas **N 9.725.212,42m** e **E 582.509,39m** ; deste segue com azimute de 355°51'20,04" por uma distância de 32,17m, até o ponto **P109**, de coordenadas **N 9.725.244,51m** e **E 582.507,07m** ; deste segue com azimute de 83°17'25,97" por uma distância de 15,92m, até o ponto **P110**, de coordenadas **N 9.725.246,37m** e **E 582.522,88m** ; deste segue com azimute de 11°18'37,49" por uma distância de 7,11m, até o ponto **P111**, de coordenadas **N 9.725.253,34m** e **E 582.524,27m** ; deste segue com azimute de 90°00'00,00" por uma distância de 13,02m, até o ponto **P112**, de coordenadas **N 9.725.253,34m** e **E 582.537,30m** ; deste segue com azimute de 26°33'54,18" por uma distância de 32,24m, até o ponto **P113**, de coordenadas **N 9.725.282,18m** e **E 582.551,71m** ; deste segue com azimute de 86°45'36,36" por uma distância de 24,69m, até o ponto **P114**, de coordenadas **N 9.725.283,57m** e **E 582.576,36m** ; deste segue com azimute de 69°26'38,28" por uma distância de 31,79m, até o ponto **P115**, de coordenadas **N 9.725.294,74m** e **E 582.606,12m** ; deste segue com azimute de 72°12'58,46" por uma distância de 25,89m, até o ponto **P116**, de coordenadas **N 9.725.302,64m** e **E 582.630,77m** ; deste segue com azimute de 133°55'06,90" por uma distância de 2,27m, até o ponto **P117**, de coordenadas **N 9.725.301,06m** e **E 582.632,41m** ; deste segue com azimute de 81°15'13,82" por uma distância de 1,42m, até o ponto **P118**, de coordenadas **N 9.725.301,28m** e **E 582.633,81m** ; deste segue com azimute de 81°26'12,42" por uma distância de 2,62m, até o ponto **P119**, de coordenadas **N 9.725.301,67m** e **E 582.636,40m** ; deste segue com azimute de 171°21'29,94" por uma distância de 5,27m, até o ponto **P120**, de coordenadas **N 9.725.296,46m** e **E 582.637,19m** ; deste segue com azimute de 133°55'06,90" por uma distância de 8,52m, até o ponto **P121**, de coordenadas **N 9.725.290,55m** e **E 582.643,33m** ; deste segue com azimute de 98°36'57,84" por uma distância de 15,52m, até o ponto **P122**, de coordenadas **N 9.725.288,22m** e **E 582.658,68m** ; deste segue com azimute de 88°05'26,72" por uma distância de 13,96m, até o ponto **P123**, de coordenadas **N 9.725.288,69m** e **E 582.672,63m** ; deste segue com azimute de 74°55'53,09" por uma distância de 25,04m, até o ponto **P124**, de coordenadas **N 9.725.295,20m** e **E 582.696,81m** ; deste segue com azimute de 83°31'01,98" por uma distância de 20,59m, até o ponto **P125**, de coordenadas **N 9.725.297,53m** e **E 582.717,27m** ; deste segue com azimute de 72°44'02,90" por uma distância de 36,04m, até o ponto **P126**, de coordenadas **N 9.725.308,22m** e **E 582.751,69m** ; deste segue com azimute de 77°20'50,95" por uma distância de 23,36m, até o ponto **P127**, de coordenadas **N 9.725.313,34m** e **E 582.774,48m** ; deste segue com azimute de 16°02'23,91" por uma distância de 38,71m, até o ponto **P128**, de coordenadas **N 9.725.350,54m** e **E 582.785,17m** ; deste segue com azimute de 104°34'27,94" por uma distância de 24,03m, até o ponto **P129**, de coordenadas **N 9.725.344,50m** e **E 582.808,43m** ; deste segue com azimute de 97°35'41,70" por uma distância de 21,11m, até o ponto **P130**, de coordenadas **N 9.725.341,71m** e **E 582.829,35m** ; deste segue com azimute de 73°48'37,77" por uma distância de 30,02m, até o ponto **P131**, de coordenadas **N 9.725.350,08m** e **E 582.858,19m** ; deste segue com azimute de 102°00'40,91" por uma distância de 22,35m, até o ponto **P132**, de coordenadas **N 9.725.345,43m** e **E 582.880,05m** ; deste segue com azimute de 141°32'48,15" por uma distância de 20,19m, até o ponto **P133**, de coordenadas **N 9.725.329,61m** e **E 582.892,60m** ; deste segue com azimute de 122°58'09,20" por uma distância de 20,51m, até o ponto **P134**, de coordenadas **N 9.725.318,45m** e **E 582.909,81m** ; deste segue com azimute de 97°16'29,27" por uma distância de 8,30m, até o ponto **P135**, de coordenadas **N 9.725.317,40m** e **E 582.918,04m** ; deste segue com azimute de 97°16'29,27" por uma distância de 6,17m, até o ponto **P136**, de coordenadas **N 9.725.316,62m** e **E 582.924,16m** ; deste segue com azimute de 97°16'29,27" por uma distância de 7,57m, até o ponto **P137**, de coordenadas **N 9.725.315,66m** e **E 582.931,67m** ; deste segue com azimute de 88°38'09,55" por uma distância de 19,54m, até o ponto **P138**, de coordenadas **N 9.725.316,13m** e **E 582.951,20m** ; deste segue com azimute de 48°14'23,73" por uma distância de 17,46m, até o ponto **P139**, de coordenadas **N 9.725.327,75m** e **E 582.964,22m** ; deste segue com azimute de 101°00'11,67" por uma distância de 34,11m, até o ponto **P140**, de coordenadas **N 9.725.321,24m** e **E 582.997,71m**



PREFEITURA DE SÃO LUÍS

SECRETARIA MUNICIPAL DE GOVERNO

MINUTA DE ANTEPROJETO DE LEI Nº _____ DE _____ DE 2019

; deste segue com azimute de 107°06'10,46" por uma distância de 37,95m, até o ponto **P141**, de coordenadas N **9.725.310,08m** e E **583.033,98m** ; deste segue com azimute de 156°34'16,88" por uma distância de 15,21m, até o ponto **P142**, de coordenadas N **9.725.296,13m** e E **583.040,03m** ; deste segue com azimute de 148°37'36,61" por uma distância de 22,33m, até o ponto **P143**, de coordenadas N **9.725.277,06m** e E **583.051,65m** ; deste segue com azimute de 91°28'08,02" por uma distância de 18,14m, até o ponto **P144**, de coordenadas N **9.725.276,60m** e E **583.069,79m** ; deste segue com azimute de 90°00'00,00" por uma distância de 20,00m, até o ponto **P145**, de coordenadas N **9.725.276,60m** e E **583.089,79m** ; deste segue com azimute de 121°19'43,13" por uma distância de 25,04m, até o ponto **P146**, de coordenadas N **9.725.263,58m** e E **583.111,18m** ; deste segue com azimute de 135°00'00,56" por uma distância de 15,78m, até o ponto **P147**, de coordenadas N **9.725.252,41m** e E **583.122,34m** ; deste segue com azimute de 148°44'10,92" por uma distância de 15,23m, até o ponto **P148**, de coordenadas N **9.725.239,39m** e E **583.130,25m** ; deste segue com azimute de 95°15'45,41" por uma distância de 35,49m, até o ponto **P149**, de coordenadas N **9.725.236,14m** e E **583.165,59m** ; deste segue com azimute de 134°11'33,72" por uma distância de 23,35m, até o ponto **P150**, de coordenadas N **9.725.219,86m** e E **583.182,33m** ; deste segue com azimute de 63°26'06,07" por uma distância de 21,84m, até o ponto **P151**, de coordenadas N **9.725.229,63m** e E **583.201,87m** ; deste segue com azimute de 351°38'04,21" por uma distância de 15,98m, até o ponto **P152**, de coordenadas N **9.725.245,44m** e E **583.199,54m** ; deste segue com azimute de 34°17'10,92" por uma distância de 12,38m, até o ponto **P153**, de coordenadas N **9.725.255,67m** e E **583.206,52m** ; deste segue com azimute de 4°23'55,66" por uma distância de 18,19m, até o ponto **P154**, de coordenadas N **9.725.273,81m** e E **583.207,91m** ; deste segue com azimute de 337°37'12,72" por uma distância de 8,55m, até o ponto **P155**, de coordenadas N **9.725.281,71m** e E **583.204,66m** ; deste segue com azimute de 20°05'41,00" por uma distância de 20,30m, até o ponto **P156**, de coordenadas N **9.725.300,78m** e E **583.211,63m** ; deste segue com azimute de 45°00'01,40" por uma distância de 19,07m, até o ponto **P157**, de coordenadas N **9.725.314,27m** e E **583.225,12m** ; deste segue com azimute de 74°03'19,13" por uma distância de 10,16m, até o ponto **P158**, de coordenadas N **9.725.317,06m** e E **583.234,89m** ; deste segue com azimute de 88°14'47,36" por uma distância de 45,60m, até o ponto **P159**, de coordenadas N **9.725.318,45m** e E **583.280,46m** ; deste segue com azimute de 100°37'10,59" por uma distância de 22,71m, até o ponto **P160**, de coordenadas N **9.725.314,27m** e E **583.302,78m** ; deste segue com azimute de 85°36'04,34" por uma distância de 24,25m, até o ponto **P161**, de coordenadas N **9.725.316,13m** e E **583.326,97m** ; deste segue com azimute de 36°52'10,28" por uma distância de 9,30m, até o ponto **P162**, de coordenadas N **9.725.323,57m** e E **583.332,55m** ; deste segue com azimute de 58°31'22,63" por uma distância de 26,72m, até o ponto **P163**, de coordenadas N **9.725.337,52m** e E **583.355,34m** ; deste segue com azimute de 59°44'39,44" por uma distância de 19,38m, até o ponto **P164**, de coordenadas N **9.725.347,29m** e E **583.372,08m** ; deste segue com azimute de 90°00'00,00" por uma distância de 22,79m, até o ponto **P165**, de coordenadas N **9.725.347,29m** e E **583.394,87m** ; deste segue com azimute de 86°49'11,95" por uma distância de 16,77m, até o ponto **P166**, de coordenadas N **9.725.348,22m** e E **583.411,61m** ; deste segue com azimute de 79°45'20,95" por uma distância de 39,23m, até o ponto **P167**, de coordenadas N **9.725.355,19m** e E **583.450,21m** ; deste segue com azimute de 90°00'00,00" por uma distância de 26,97m, até o ponto **P168**, de coordenadas N **9.725.355,19m** e E **583.477,18m** ; deste segue com azimute de 72°00'46,43" por uma distância de 37,65m, até o ponto **P169**, de coordenadas N **9.725.366,82m** e E **583.512,99m** ; deste segue com azimute de 79°59'29,61" por uma distância de 24,08m, até o ponto **P170**, de coordenadas N **9.725.371,00m** e E **583.536,71m** ; deste segue com azimute de 53°31'51,42" por uma distância de 13,30m, até o ponto **P171**, de coordenadas N **9.725.378,91m** e E **583.547,41m** ; deste segue com azimute de 66°02'15,60" por uma distância de 22,90m, até o ponto **P172**, de coordenadas N **9.725.388,21m** e E **583.568,33m** ; deste segue com azimute de 113°11'54,15" por uma distância de 10,63m, até o ponto **P173**, de coordenadas N **9.725.384,03m** e E **583.578,10m** ; deste segue com azimute de 63°26'06,12" por uma distância de 18,72m, até o ponto **P174**, de coordenadas N **9.725.392,40m** e E **583.594,84m** ; deste segue com azimute de 73°21'39,74" por uma distância de 42,23m, até o ponto **P175**, de coordenadas N **9.725.404,49m** e E **583.635,30m** ; deste segue com azimute de 93°45'05,21" por uma distância de 28,43m, até o ponto **P176**, de coordenadas N **9.725.402,63m** e E **583.663,67m** ; deste segue com azimute de 88°41'53,92" por uma distância de 40,94m, até o ponto **P177**, de coordenadas N **9.725.403,56m** e E **583.704,60m** ; deste segue com azimute de 20°51'14,71" por uma distância de 10,45m, até o ponto **P178**, de coordenadas N **9.725.413,33m** e E **583.708,32m** ; deste segue com azimute de 281°46'07,24" por uma distância de 11,40m, até o ponto **P179**, de coordenadas N **9.725.415,65m** e E **583.697,16m** ; deste segue com azimute de 257°00'19,79" por uma distância de 18,61m, até o ponto **P180**, de coordenadas N **9.725.411,47m** e E **583.679,02m** ; deste segue com azimute de 301°19'42,51" por uma distância de 25,04m, até o ponto **P181**, de coordenadas N **9.725.424,49m** e E **583.657,62m** ; deste segue com azimute de 259°41'43,42" por uma distância de 15,60m, até o ponto **P182**, de coordenadas N **9.725.421,70m** e E **583.642,28m** ; deste segue com azimute de 256°47'56,36" por uma distância de 38,69m, até o ponto **P183**, de coordenadas N



PREFEITURA DE SÃO LUÍS

SECRETARIA MUNICIPAL DE GOVERNO

MINUTA DE ANTEPROJETO DE LEI Nº _____ DE _____ DE 2019

9.725.412,86m e E 583.604,61m ; deste segue com azimute de 268°21'47,98" por uma distância de 32,57m, até o ponto **P184**, de coordenadas N 9.725.411,93m e E 583.572,05m ; deste segue com azimute de 260°32'16,55" por uma distância de 22,63m, até o ponto **P185**, de coordenadas N 9.725.408,21m e E 583.549,73m ; deste segue com azimute de 260°57'35,95" por uma distância de 20,72m, até o ponto **P186**, de coordenadas N 9.725.404,95m e E 583.529,27m ; deste segue com azimute de 270°00'00,00" por uma distância de 19,07m, até o ponto **P187**, de coordenadas N 9.725.404,95m e E 583.510,20m ; deste segue com azimute de 250°58'27,67" por uma distância de 14,27m, até o ponto **P188**, de coordenadas N 9.725.400,30m e E 583.496,71m ; deste segue com azimute de 270°00'00,00" por uma distância de 11,63m, até o ponto **P189**, de coordenadas N 9.725.400,30m e E 583.485,09m ; deste segue com azimute de 265°42'38,71" por uma distância de 18,65m, até o ponto **P190**, de coordenadas N 9.725.398,91m e E 583.466,49m ; deste segue com azimute de 266°45'38,42" por uma distância de 24,69m, até o ponto **P191**, de coordenadas N 9.725.397,51m e E 583.441,84m ; deste segue com azimute de 208°36'36,79" por uma distância de 5,83m, até o ponto **P192**, de coordenadas N 9.725.392,40m e E 583.439,05m ; deste segue com azimute de 268°09'11,67" por uma distância de 14,42m, até o ponto **P193**, de coordenadas N 9.725.391,93m e E 583.424,63m ; deste segue com azimute de 270°00'00,00" por uma distância de 7,91m, até o ponto **P194**, de coordenadas N 9.725.391,93m e E 583.416,72m ; deste segue com azimute de 202°37'13,60" por uma distância de 6,05m, até o ponto **P195**, de coordenadas N 9.725.386,35m e E 583.414,40m ; deste segue com azimute de 276°00'28,27" por uma distância de 8,88m, até o ponto **P196**, de coordenadas N 9.725.387,28m e E 583.405,56m ; deste segue com azimute de 334°59'01,65" por uma distância de 7,70m, até o ponto **P197**, de coordenadas N 9.725.394,26m e E 583.402,31m ; deste segue com azimute de 271°38'11,26" por uma distância de 16,28m, até o ponto **P198**, de coordenadas N 9.725.394,72m e E 583.386,03m ; deste segue com azimute de 182°39'47,39" por uma distância de 20,02m, até o ponto **P199**, de coordenadas N 9.725.374,73m e E 583.385,10m ; deste segue com azimute de 274°58'12,08" por uma distância de 10,74m, até o ponto **P200**, de coordenadas N 9.725.375,66m e E 583.374,40m ; deste segue com azimute de 358°48'23,20" por uma distância de 22,33m, até o ponto **P201**, de coordenadas N 9.725.397,98m e E 583.373,94m ; deste segue com azimute de 264°41'06,47" por uma distância de 20,08m, até o ponto **P202**, de coordenadas N 9.725.396,12m e E 583.353,94m ; deste segue com azimute de 260°43'36,98" por uma distância de 23,09m, até o ponto **P203**, de coordenadas N 9.725.392,40m e E 583.331,15m ; deste segue com azimute de 254°37'25,87" por uma distância de 19,29m, até o ponto **P204**, de coordenadas N 9.725.387,28m e E 583.312,55m ; deste segue com azimute de 258°06'41,51" por uma distância de 18,06m, até o ponto **P205**, de coordenadas N 9.725.383,56m e E 583.294,88m ; deste segue com azimute de 245°13'29,82" por uma distância de 13,32m, até o ponto **P206**, de coordenadas N 9.725.377,98m e E 583.282,79m ; deste segue com azimute de 252°10'52,16" por uma distância de 13,68m, até o ponto **P207**, de coordenadas N 9.725.373,80m e E 583.269,77m ; deste segue com azimute de 261°15'12,25" por uma distância de 12,23m, até o ponto **P208**, de coordenadas N 9.725.371,93m e E 583.257,67m ; deste segue com azimute de 276°06'57,35" por uma distância de 13,10m, até o ponto **P209**, de coordenadas N 9.725.373,33m e E 583.244,65m ; deste segue com azimute de 354°48'18,95" por uma distância de 10,27m, até o ponto **P210**, de coordenadas N 9.725.383,56m e E 583.243,72m ; deste segue com azimute de 285°56'44,70" por uma distância de 6,77m, até o ponto **P211**, de coordenadas N 9.725.385,42m e E 583.237,21m ; deste segue com azimute de 260°32'14,36" por uma distância de 11,32m, até o ponto **P212**, de coordenadas N 9.725.383,56m e E 583.226,05m ; deste segue com azimute de 248°57'48,03" por uma distância de 6,48m, até o ponto **P213**, de coordenadas N 9.725.381,24m e E 583.220,00m ; deste segue com azimute de 255°22'44,73" por uma distância de 22,11m, até o ponto **P214**, de coordenadas N 9.725.375,66m e E 583.198,61m ; deste segue com azimute de 199°01'31,17" por uma distância de 14,27m, até o ponto **P215**, de coordenadas N 9.725.362,17m e E 583.193,96m ; deste segue com azimute de 217°52'29,73" por uma distância de 5,30m, até o ponto **P216**, de coordenadas N 9.725.357,98m e E 583.190,71m ; deste segue com azimute de 280°18'18,96" por uma distância de 15,60m, até o ponto **P217**, de coordenadas N 9.725.360,77m e E 583.175,36m ; deste segue com azimute de 248°45'01,66" por uma distância de 8,98m, até o ponto **P218**, de coordenadas N 9.725.357,52m e E 583.166,99m ; deste segue com azimute de 190°18'13,98" por uma distância de 10,40m, até o ponto **P219**, de coordenadas N 9.725.347,29m e E 583.165,13m ; deste segue com azimute de 271°18'07,25" por uma distância de 20,47m, até o ponto **P220**, de coordenadas N 9.725.347,75m e E 583.144,66m ; deste segue com azimute de 257°47'58,94" por uma distância de 17,60m, até o ponto **P221**, de coordenadas N 9.725.344,03m e E 583.127,46m ; deste segue com azimute de 275°26'25,77" por uma distância de 19,62m, até o ponto **P222**, de coordenadas N 9.725.345,89m e E 583.107,92m ; deste segue com azimute de 280°32'20,28" por uma distância de 20,34m, até o ponto **P223**, de coordenadas N 9.725.349,61m e E 583.087,93m ; deste segue com azimute de 275°21'22,15" por uma distância de 14,95m, até o ponto **P224**, de coordenadas N 9.725.351,01m e E 583.073,04m ; deste segue com azimute de 313°09'05,56" por uma distância de 10,20m, até o ponto **P225**, de coordenadas N 9.725.357,98m e E 583.065,60m ; deste segue com azimute de 276°42'35,49" por uma distância de 47,76m, até o



PREFEITURA DE SÃO LUÍS

SECRETARIA MUNICIPAL DE GOVERNO

MINUTA DE ANTEPROJETO DE LEI Nº _____ DE _____ DE 2019

ponto **P226**, de coordenadas **N 9.725.363,56m** e **E 583.018,17m** ; deste segue com azimute de **355°54'54,87"** por uma distância de **13,05m**, até o ponto **P227**, de coordenadas **N 9.725.376,59m** e **E 583.017,24m** ; deste segue com azimute de **263°39'34,10"** por uma distância de **12,63m**, até o ponto **P228**, de coordenadas **N 9.725.375,19m** e **E 583.004,68m** ; deste segue com azimute de **260°13'05,52"** por uma distância de **13,69m**, até o ponto **P229**, de coordenadas **N 9.725.372,87m** e **E 582.991,19m** ; deste segue com azimute de **275°31'36,86"** por uma distância de **14,48m**, até o ponto **P230**, de coordenadas **N 9.725.374,26m** e **E 582.976,78m** ; deste segue com azimute de **266°18'30,17"** por uma distância de **14,45m**, até o ponto **P231**, de coordenadas **N 9.725.373,33m** e **E 582.962,36m** ; deste segue com azimute de **261°38'04,21"** por uma distância de **15,98m**, até o ponto **P232**, de coordenadas **N 9.725.371,00m** e **E 582.946,55m** ; deste segue com azimute de **286°41'56,04"** por uma distância de **8,94m**, até o ponto **P233**, de coordenadas **N 9.725.373,57m** e **E 582.937,99m** ; deste segue com azimute de **286°41'56,04"** por uma distância de **0,77m**, até o ponto **P234**, de coordenadas **N 9.725.373,80m** e **E 582.937,25m** ; deste segue com azimute de **340°00'57,95"** por uma distância de **10,89m**, até o ponto **P235**, de coordenadas **N 9.725.384,03m** e **E 582.933,53m** ; deste segue com azimute de **318°21'59,35"** por uma distância de **0,86m**, até o ponto **P236**, de coordenadas **N 9.725.384,67m** e **E 582.932,96m** ; deste segue com azimute de **318°21'59,35"** por uma distância de **10,34m**, até o ponto **P237**, de coordenadas **N 9.725.392,40m** e **E 582.926,09m** ; deste segue com azimute de **270°00'00,00"** por uma distância de **12,56m**, até o ponto **P238**, de coordenadas **N 9.725.392,40m** e **E 582.913,53m** ; deste segue com azimute de **267°30'41,80"** por uma distância de **10,71m**, até o ponto **P239**, de coordenadas **N 9.725.391,93m** e **E 582.902,83m** ; deste segue com azimute de **295°20'45,93"** por uma distância de **19,55m**, até o ponto **P240**, de coordenadas **N 9.725.400,30m** e **E 582.885,16m** ; deste segue com azimute de **337°04'04,37"** por uma distância de **26,26m**, até o ponto **P241**, de coordenadas **N 9.725.424,49m** e **E 582.874,93m** ; deste segue com azimute de **292°22'48,61"** por uma distância de **17,10m**, até o ponto **P242**, de coordenadas **N 9.725.431,00m** e **E 582.859,12m** ; deste segue com azimute de **276°32'46,35"** por uma distância de **28,55m**, até o ponto **P243**, de coordenadas **N 9.725.434,25m** e **E 582.830,75m** ; deste segue com azimute de **273°16'13,69"** por uma distância de **16,30m**, até o ponto **P244**, de coordenadas **N 9.725.435,18m** e **E 582.814,47m** ; deste segue com azimute de **225°00'00,00"** por uma distância de **5,92m**, até o ponto **P245**, de coordenadas **N 9.725.431,00m** e **E 582.810,29m** ; deste segue com azimute de **291°26'50,95"** por uma distância de **13,99m**, até o ponto **P246**, de coordenadas **N 9.725.436,11m** e **E 582.797,26m** ; deste segue com azimute de **297°24'26,31"** por uma distância de **14,14m**, até o ponto **P247**, de coordenadas **N 9.725.442,62m** e **E 582.784,71m** ; deste segue com azimute de **276°28'59,84"** por uma distância de **20,59m**, até o ponto **P248**, de coordenadas **N 9.725.444,95m** e **E 582.764,25m** ; deste segue com azimute de **204°26'42,32"** por uma distância de **11,24m**, até o ponto **P249**, de coordenadas **N 9.725.434,72m** e **E 582.759,59m** ; deste segue com azimute de **277°21'09,81"** por uma distância de **14,54m**, até o ponto **P250**, de coordenadas **N 9.725.436,58m** e **E 582.745,18m** ; deste segue com azimute de **337°22'44,48"** por uma distância de **6,05m**, até o ponto **P251**, de coordenadas **N 9.725.442,16m** e **E 582.742,85m** ; deste segue com azimute de **263°47'46,26"** por uma distância de **21,52m**, até o ponto **P252**, de coordenadas **N 9.725.439,83m** e **E 582.721,46m** ; deste segue com azimute de **274°17'21,91"** por uma distância de **18,65m**, até o ponto **P253**, de coordenadas **N 9.725.441,23m** e **E 582.702,86m** ; deste segue com azimute de **293°11'54,15"** por uma distância de **10,63m**, até o ponto **P254**, de coordenadas **N 9.725.445,41m** e **E 582.693,09m** ; deste segue com azimute de **284°02'13,13"** por uma distância de **11,51m**, até o ponto **P255**, de coordenadas **N 9.725.448,20m** e **E 582.681,93m** ; deste segue com azimute de **235°29'29,53"** por uma distância de **27,09m**, até o ponto **P256**, de coordenadas **N 9.725.432,86m** e **E 582.659,61m** ; deste segue com azimute de **235°00'28,42"** por uma distância de **17,03m**, até o ponto **P257**, de coordenadas **N 9.725.423,09m** e **E 582.645,65m** ; deste segue com azimute de **280°53'04,81"** por uma distância de **12,31m**, até o ponto **P258**, de coordenadas **N 9.725.425,42m** e **E 582.633,56m** ; deste segue com azimute de **273°56'43,60"** por uma distância de **27,04m**, até o ponto **P259**, de coordenadas **N 9.725.427,28m** e **E 582.606,59m** ; deste segue com azimute de **218°17'23,48"** por uma distância de **11,26m**, até o ponto **P260**, de coordenadas **N 9.725.418,44m** e **E 582.599,61m** ; deste segue com azimute de **260°32'15,64"** por uma distância de **22,63m**, até o ponto **P261**, de coordenadas **N 9.725.414,72m** e **E 582.577,29m** ; deste segue com azimute de **259°02'47,79"** por uma distância de **14,68m**, até o ponto **P262**, de coordenadas **N 9.725.411,93m** e **E 582.562,87m** ; deste segue com azimute de **228°34'31,38"** por uma distância de **10,54m**, até o ponto **P263**, de coordenadas **N 9.725.404,95m** e **E 582.554,97m** ; deste segue com azimute de **297°33'10,32"** por uma distância de **12,06m**, até o ponto **P264**, de coordenadas **N 9.725.410,53m** e **E 582.544,27m** ; deste segue com azimute de **295°49'14,34"** por uma distância de **16,02m**, até o ponto **P265**, de coordenadas **N 9.725.417,51m** e **E 582.529,86m** ; deste segue com azimute de **288°26'07,92"** por uma distância de **13,24m**, até o ponto **P266**, de coordenadas **N 9.725.421,70m** e **E 582.517,30m** ; deste segue com azimute de **305°32'14,05"** por uma distância de **12,00m**, até o ponto **P267**, de coordenadas **N 9.725.428,67m** e **E 582.507,53m** ; deste segue com azimute de **266°31'56,90"** por uma distância de **15,38m**, até o ponto **P268**, de coordenadas **N 9.725.427,74m** e **E 582.492,19m** ; deste segue com azimute de **268°56'20,49"** por



PREFEITURA DE SÃO LUÍS

SECRETARIA MUNICIPAL DE GOVERNO

MINUTA DE ANTEPROJETO DE LEI Nº _____ DE _____ DE 2019

uma distância de 25,12m, até o ponto **P269**, de coordenadas **N 9.725.427,28m** e **E 582.467,07m** ; deste segue com azimute de 232°45'53,57" por uma distância de 29,21m, até o ponto **P270**, de coordenadas **N 9.725.409,60m** e **E 582.443,82m** ; deste segue com azimute de 272°02'42,99" por uma distância de 13,03m, até o ponto **P271**, de coordenadas **N 9.725.410,07m** e **E 582.430,80m** ; deste segue com azimute de 306°18'16,34" por uma distância de 28,28m, até o ponto **P272**, de coordenadas **N 9.725.426,81m** e **E 582.408,01m** ; deste segue com azimute de 270°00'00,00" por uma distância de 24,65m, até o ponto **P273**, de coordenadas **N 9.725.426,81m** e **E 582.383,36m** ; deste segue com azimute de 263°59'26,81" por uma distância de 26,65m, até o ponto **P274**, de coordenadas **N 9.725.424,02m** e **E 582.356,85m** ; deste segue com azimute de 266°49'13,38" por uma distância de 33,54m, até o ponto **P275**, de coordenadas **N 9.725.422,16m** e **E 582.323,37m** ; deste segue com azimute de 262°35'34,89" por uma distância de 46,90m, até o ponto **P276**, de coordenadas **N 9.725.416,12m** e **E 582.276,86m** ; deste segue com azimute de 228°00'46,78" por uma distância de 12,51m, até o ponto **P277**, de coordenadas **N 9.725.407,74m** e **E 582.267,56m** ; deste segue com azimute de 223°46'51,80" por uma distância de 15,46m, até o ponto **P278**, de coordenadas **N 9.725.396,58m** e **E 582.256,86m** ; deste segue com azimute de 240°24'27,05" por uma distância de 43,32m, até o ponto **P279**, de coordenadas **N 9.725.375,19m** e **E 582.219,20m** ; deste segue com azimute de 238°40'17,06" por uma distância de 50,09m, até o ponto **P280**, de coordenadas **N 9.725.349,15m** e **E 582.176,41m** ; deste segue com azimute de 250°18'05,29" por uma distância de 40,01m, até o ponto **P281**, de coordenadas **N 9.725.335,66m** e **E 582.138,74m** ; deste segue com azimute de 242°14'28,58" por uma distância de 39,94m, até o ponto **P282**, de coordenadas **N 9.725.317,06m** e **E 582.103,40m** ; deste segue com azimute de 217°58'18,02" por uma distância de 24,19m, até o ponto **P283**, de coordenadas **N 9.725.297,99m** e **E 582.088,51m** ; deste segue com azimute de 308°25'06,09" por uma distância de 17,21m, até o ponto **P284**, de coordenadas **N 9.725.308,69m** e **E 582.075,03m** ; deste segue com azimute de 277°35'39,34" por uma distância de 21,11m, até o ponto **P285**, de coordenadas **N 9.725.311,48m** e **E 582.054,10m** ; deste segue com azimute de 258°22'00,38" por uma distância de 3,65m, até o ponto **P286**, de coordenadas **N 9.725.310,74m** e **E 582.050,52m** ; deste segue com azimute de 258°22'00,38" por uma distância de 12,49m, até o ponto **P287**, de coordenadas **N 9.725.308,22m** e **E 582.038,29m** ; deste segue com azimute de 231°05'45,05" por uma distância de 34,06m, até o ponto **P288**, de coordenadas **N 9.725.286,83m** e **E 582.011,78m** ; deste segue com azimute de 208°18'01,54" por uma distância de 13,73m, até o ponto **P289**, de coordenadas **N 9.725.274,74m** e **E 582.005,27m** ; deste segue com azimute de 300°39'00,56" por uma distância de 14,60m, até o ponto **P290**, de coordenadas **N 9.725.282,18m** e **E 581.992,71m** ; deste segue com azimute de 349°02'45,36" por uma distância de 29,37m, até o ponto **P291**, de coordenadas **N 9.725.311,01m** e **E 581.987,13m** ; deste segue com azimute de 20°24'36,93" por uma distância de 21,34m, até o ponto **P292**, de coordenadas **N 9.725.331,01m** e **E 581.994,57m** ; deste segue com azimute de 3°16'13,82" por uma distância de 16,30m, até o ponto **P293**, de coordenadas **N 9.725.347,29m** e **E 581.995,50m** ; deste segue com azimute de 333°26'07,98" por uma distância de 10,40m, até o ponto **P294**, de coordenadas **N 9.725.356,59m** e **E 581.990,85m** ; deste segue com azimute de 329°32'00,14" por uma distância de 9,17m, até o ponto **P295**, de coordenadas **N 9.725.364,49m** e **E 581.986,20m** ; deste segue com azimute de 300°57'50,05" por uma distância de 8,14m, até o ponto **P296**, de coordenadas **N 9.725.368,68m** e **E 581.979,22m** ; deste segue com azimute de 253°41'09,79" por uma distância de 19,87m, até o ponto **P297**, de coordenadas **N 9.725.363,10m** e **E 581.960,16m** ; deste segue com azimute de 240°04'07,04" por uma distância de 17,71m, até o ponto **P298**, de coordenadas **N 9.725.354,26m** e **E 581.944,81m** ; deste segue com azimute de 215°32'15,09" por uma distância de 8,00m, até o ponto **P299**, de coordenadas **N 9.725.347,75m** e **E 581.940,16m** ; deste segue com azimute de 239°53'11,70" por uma distância de 26,88m, até o ponto **P300**, de coordenadas **N 9.725.334,27m** e **E 581.916,91m** ; deste segue com azimute de 156°47'59,47" por uma distância de 3,54m, até o ponto **P301**, de coordenadas **N 9.725.331,01m** e **E 581.918,30m** ; deste segue com azimute de 243°26'04,91" por uma distância de 18,72m, até o ponto **P302**, de coordenadas **N 9.725.322,64m** e **E 581.901,56m** ; deste segue com azimute de 267°36'50,09" por uma distância de 11,17m, até o ponto **P303**, de coordenadas **N 9.725.322,17m** e **E 581.890,40m** ; deste segue com azimute de 328°11'09,58" por uma distância de 20,52m, até o ponto **P304**, de coordenadas **N 9.725.339,61m** e **E 581.879,58m** ; deste segue com azimute de 347°04'43,93" por uma distância de 24,13m, até o ponto **P305**, de coordenadas **N 9.725.363,13m** e **E 581.874,18m** ; deste segue com azimute de 341°33'54,18" por uma distância de 21,88m, até o ponto **P306**, de coordenadas **N 9.725.383,89m** e **E 581.867,26m** ; deste segue com azimute de 71°28'53,94" por uma distância de 125,29m, até o ponto **P307**, de coordenadas **N 9.725.423,69m** e **E 581.986,07m** ; deste segue com azimute de 72°01'51,10" por uma distância de 22,43m, até o ponto **P308**, de coordenadas **N 9.725.430,61m** e **E 582.007,40m** ; deste segue com azimute de 80°28'55,38" por uma distância de 97,66m, até o ponto **P309**, de coordenadas **N 9.725.446,76m** e **E 582.103,72m** ; deste segue com azimute de 80°42'24,09" por uma distância de 64,28m, até o ponto **P310**, de coordenadas **N 9.725.457,14m** e **E 582.167,16m** ; deste segue com azimute de 75°57'49,52" por uma distância de 26,16m, até o ponto **P311**, de coordenadas **N 9.725.463,48m** e **E 582.192,53m** ; deste segue com



PREFEITURA DE SÃO LUÍS

SECRETARIA MUNICIPAL DE GOVERNO

MINUTA DE ANTEPROJETO DE LEI Nº _____ DE _____ DE 2019

azimute de 70°30'49,93" por uma distância de 39,76m, até o ponto **P312**, de coordenadas **N 9.725.476,75m** e **E 582.230,02m** ; deste segue com azimute de 82°02'17,70" por uma distância de 83,27m, até o ponto **P313**, de coordenadas **N 9.725.488,28m** e **E 582.312,49m** ; deste segue com azimute de 76°27'07,42" por uma distância de 49,24m, até o ponto **P314**, de coordenadas **N 9.725.499,81m** e **E 582.360,36m** ; deste segue com azimute de 84°25'58,08" por uma distância de 160,51m, até o ponto **P315**, de coordenadas **N 9.725.515,39m** e **E 582.520,11m** ; deste segue com azimute de 83°39'35,31" por uma distância de 135,78m, até o ponto **P316**, de coordenadas **N 9.725.530,38m** e **E 582.655,06m** ; deste segue com azimute de 95°01'26,67" por uma distância de 52,68m, até o ponto **P317**, de coordenadas **N 9.725.525,77m** e **E 582.707,54m** ; deste segue com azimute de 93°59'27,29" por uma distância de 49,72m, até o ponto **P318**, de coordenadas **N 9.725.522,31m** e **E 582.757,14m** ; deste segue com azimute de 97°35'40,72" por uma distância de 43,64m, até o ponto **P319**, de coordenadas **N 9.725.516,54m** e **E 582.800,39m** ; deste segue com azimute de 94°53'56,73" por uma distância de 40,52m, até o ponto **P320**, de coordenadas **N 9.725.513,08m** e **E 582.840,76m** ; deste segue com azimute de 87°52'44,05" por uma distância de 31,16m, até o ponto **P321**, de coordenadas **N 9.725.514,23m** e **E 582.871,90m** ; deste segue com azimute de 99°03'28,40" por uma distância de 80,59m, até o ponto **P322**, de coordenadas **N 9.725.501,54m** e **E 582.951,49m** ; deste segue com azimute de 96°37'14,79" por uma distância de 65,03m, até o ponto **P323**, de coordenadas **N 9.725.494,05m** e **E 583.016,08m** ; deste segue com azimute de 98°23'13,32" por uma distância de 90,94m, até o ponto **P324**, de coordenadas **N 9.725.480,78m** e **E 583.106,05m** ; deste segue com azimute de 96°50'33,98" por uma distância de 58,09m, até o ponto **P325**, de coordenadas **N 9.725.473,86m** e **E 583.163,72m** ; deste segue com azimute de 96°57'48,49" por uma distância de 76,11m, até o ponto **P326**, de coordenadas **N 9.725.464,63m** e **E 583.239,27m** ; deste segue com azimute de 94°29'49,75" por uma distância de 51,49m, até o ponto **P327**, de coordenadas **N 9.725.460,60m** e **E 583.290,60m** ; deste segue com azimute de 83°03'56,34" por uma distância de 42,99m, até o ponto **P328**, de coordenadas **N 9.725.465,79m** e **E 583.333,28m** ; deste segue com azimute de 85°22'48,28" por uma distância de 57,28m, até o ponto **P329**, de coordenadas **N 9.725.470,40m** e **E 583.390,37m** ; deste segue com azimute de 85°05'00,36" por uma distância de 107,67m, até o ponto **P330**, de coordenadas **N 9.725.479,63m** e **E 583.497,64m** ; deste segue com azimute de 83°47'47,59" por uma distância de 80,06m, até o ponto **P331**, de coordenadas **N 9.725.488,28m** e **E 583.577,23m** ; deste segue com azimute de 83°33'30,24" por uma distância de 35,98m, até o ponto **P332**, de coordenadas **N 9.725.492,32m** e **E 583.612,98m** ; deste segue com azimute de 84°05'37,89" por uma distância de 16,81m, até o ponto **P333**, de coordenadas **N 9.725.494,05m** e **E 583.629,71m** ; deste segue com azimute de 82°19'59,50" por uma distância de 30,26m, até o ponto **P334**, de coordenadas **N 9.725.498,08m** e **E 583.659,70m** ; deste segue com azimute de 85°19'59,31" por uma distância de 28,35m, até o ponto **P335**, de coordenadas **N 9.725.500,39m** e **E 583.687,96m** ; deste segue com azimute de 75°33'50,49" por uma distância de 60,15m, até o ponto **P336**, de coordenadas **N 9.725.515,39m** e **E 583.746,21m** ; deste segue com azimute de 75°35'24,92" por uma distância de 142,99m, até o ponto **P337**, de coordenadas **N 9.725.550,97m** e **E 583.884,70m** ; deste segue com azimute de 75°26'10,71" por uma distância de 26,37m, até o ponto **P338**, de coordenadas **N 9.725.557,60m** e **E 583.910,22m** ; deste segue com azimute de 73°23'04,04" por uma distância de 57,10m, até o ponto **P339**, de coordenadas **N 9.725.573,93m** e **E 583.964,93m** ; deste segue com azimute de 228°54'01,78" por uma distância de 7,80m, até o ponto **P340**, de coordenadas **N 9.725.568,80m** e **E 583.959,05m** ; deste segue com azimute de 248°12'23,00" por uma distância de 29,15m, até o ponto **P341**, de coordenadas **N 9.725.557,97m** e **E 583.931,98m** ; deste segue com azimute de 251°15'54,27" por uma distância de 37,78m, até o ponto **P342**, de coordenadas **N 9.725.545,84m** e **E 583.896,21m** ; deste segue com azimute de 223°23'58,59" por uma distância de 15,41m, até o ponto **P343**, de coordenadas **N 9.725.534,65m** e **E 583.885,62m** ; deste segue com azimute de 252°04'31,10" por uma distância de 62,19m, até o ponto **P344**, de coordenadas **N 9.725.515,50m** e **E 583.826,45m** ; deste segue com azimute de 151°37'50,14" por uma distância de 4,55m, até o ponto **P345**, de coordenadas **N 9.725.511,50m** e **E 583.828,61m** ; deste segue com azimute de 190°07'28,82" por uma distância de 1,20m, até o ponto **P346**, de coordenadas **N 9.725.510,32m** e **E 583.828,40m** ; deste segue com azimute de 77°02'07,77" por uma distância de 4,00m, até o ponto **P347**, de coordenadas **N 9.725.511,22m** e **E 583.832,30m** ; deste segue com azimute de 155°19'23,29" por uma distância de 15,53m, até o ponto **P348**, de coordenadas **N 9.725.497,10m** e **E 583.838,78m** ; deste segue com azimute de 138°34'34,80" por uma distância de 25,94m, até o ponto **P349**, de coordenadas **N 9.725.477,65m** e **E 583.855,95m** ; deste segue com azimute de 186°20'24,69" por uma distância de 10,36m, até o ponto **P350**, de coordenadas **N 9.725.467,35m** e **E 583.854,80m** ; deste segue com azimute de 220°36'04,66" por uma distância de 10,55m, até o ponto **P351**, de coordenadas **N 9.725.459,34m** e **E 583.847,94m** ; deste segue com azimute de 158°28'38,64" por uma distância de 29,11m, até o ponto **P352**, de coordenadas **N 9.725.432,26m** e **E 583.858,62m** ; deste segue com azimute de 171°52'11,63" por uma distância de 7,81m, até o ponto **P353**, de coordenadas **N 9.725.424,53m** e **E 583.859,72m** ; deste segue com azimute de 79°27'38,94" por uma distância de 8,36m, até o ponto **P354**, de coordenadas **N 9.725.426,06m** e **E**



PREFEITURA DE SÃO LUÍS

SECRETARIA MUNICIPAL DE GOVERNO

MINUTA DE ANTEPROJETO DE LEI Nº _____ DE _____ DE 2019

583.867,94m ; deste segue com azimute de 187°49'41,01" por uma distância de 1,15m, até o ponto **P355**, de coordenadas **N 9.725.424,92m** e **E 583.867,78m** ; deste segue com azimute de 186°30'04,03" por uma distância de 12,19m, até o ponto **P356**, de coordenadas **N 9.725.412,81m** e **E 583.866,40m** ; deste segue com azimute de 183°05'32,22" por uma distância de 17,43m, até o ponto **P357**, de coordenadas **N 9.725.395,41m** e **E 583.865,46m** ; deste segue com azimute de 173°14'01,77" por uma distância de 0,59m, até o ponto **P358**, de coordenadas **N 9.725.394,82m** e **E 583.865,53m** ; deste segue com azimute de 179°31'13,97" por uma distância de 2,39m, até o ponto **P359**, de coordenadas **N 9.725.392,43m** e **E 583.865,55m** ; deste segue com azimute de 173°20'44,07" por uma distância de 3,62m, até o ponto **P360**, de coordenadas **N 9.725.388,83m** e **E 583.865,97m** ; deste segue com azimute de 165°18'40,37" por uma distância de 3,19m, até o ponto **P361**, de coordenadas **N 9.725.385,74m** e **E 583.866,78m** ; deste segue com azimute de 156°13'13,84" por uma distância de 1,56m, até o ponto **P362**, de coordenadas **N 9.725.384,31m** e **E 583.867,41m** ; deste segue com azimute de 117°15'19,18" por uma distância de 8,56m, até o ponto **P363**, de coordenadas **N 9.725.380,39m** e **E 583.875,02m** ; deste segue com azimute de 74°51'02,43" por uma distância de 82,13m, até o ponto **P364**, de coordenadas **N 9.725.401,85m** e **E 583.954,29m** ; deste segue com azimute de 74°51'02,43" por uma distância de 5,14m, até o ponto **P365**, de coordenadas **N 9.725.403,20m** e **E 583.959,26m** ; deste segue com azimute de 77°45'50,00" por uma distância de 55,02m, até o ponto **P366**, de coordenadas **N 9.725.414,86m** e **E 584.013,03m** ; deste segue com azimute de 73°18'02,71" por uma distância de 20,29m, até o ponto **P367**, de coordenadas **N 9.725.420,69m** e **E 584.032,46m** ; deste segue com azimute de 72°53'50,17" por uma distância de 17,62m, até o ponto **P368**, de coordenadas **N 9.725.425,87m** e **E 584.049,31m** ; deste segue com azimute de 69°08'43,98" por uma distância de 14,56m, até o ponto **P369**, de coordenadas **N 9.725.431,05m** e **E 584.062,91m** ; deste segue com azimute de 82°52'29,95" por uma distância de 20,89m, até o ponto **P370**, de coordenadas **N 9.725.433,64m** e **E 584.083,64m** ; deste segue com azimute de 75°57'49,49" por uma distância de 18,70m, até o ponto **P371**, de coordenadas **N 9.725.438,18m** e **E 584.101,78m** ; deste segue com azimute de 32°00'19,37" por uma distância de 12,22m, até o ponto **P372**, de coordenadas **N 9.725.448,54m** e **E 584.108,26m** ; deste segue com azimute de 42°30'37,63" por uma distância de 10,55m, até o ponto **P373**, de coordenadas **N 9.725.456,32m** e **E 584.115,38m** ; deste segue com azimute de 80°08'03,11" por uma distância de 14,80m, até o ponto **P374**, de coordenadas **N 9.725.458,85m** e **E 584.129,97m** ; deste segue com azimute de 85°38'24,51" por uma distância de 38,79m, até o ponto **P375**, de coordenadas **N 9.725.461,80m** e **E 584.168,65m** ; deste segue com azimute de 17°47'20,87" por uma distância de 0,41m, até o ponto **P376**, de coordenadas **N 9.725.462,19m** e **E 584.168,77m** ; deste segue com azimute de 27°03'02,15" por uma distância de 2,11m, até o ponto **P377**, de coordenadas **N 9.725.464,07m** e **E 584.169,73m** ; deste segue com azimute de 45°59'26,18" por uma distância de 9,82m, até o ponto **P378**, de coordenadas **N 9.725.470,89m** e **E 584.176,79m** ; deste segue com azimute de 54°56'55,18" por uma distância de 7,12m, até o ponto **P379**, de coordenadas **N 9.725.474,98m** e **E 584.182,62m** ; deste segue com azimute de 62°29'59,58" por uma distância de 7,13m, até o ponto **P380**, de coordenadas **N 9.725.478,27m** e **E 584.188,94m** ; deste segue com azimute de 71°41'17,29" por uma distância de 11,78m, até o ponto **P381**, de coordenadas **N 9.725.481,97m** e **E 584.200,12m** ; deste segue com azimute de 78°56'58,41" por uma distância de 8,66m, até o ponto **P382**, de coordenadas **N 9.725.483,63m** e **E 584.208,62m** ; deste segue com azimute de 85°00'45,96" por uma distância de 8,51m, até o ponto **P383**, de coordenadas **N 9.725.484,37m** e **E 584.217,10m** ; deste segue com azimute de 82°27'50,25" por uma distância de 12,28m, até o ponto **P384**, de coordenadas **N 9.725.485,98m** e **E 584.229,27m** ; deste segue com azimute de 88°50'42,00" por uma distância de 5,56m, até o ponto **P385**, de coordenadas **N 9.725.486,09m** e **E 584.234,83m** ; deste segue com azimute de 93°14'22,92" por uma distância de 19,79m, até o ponto **P386**, de coordenadas **N 9.725.484,97m** e **E 584.254,59m** ; deste segue com azimute de 93°14'22,92" por uma distância de 2,68m, até o ponto **P387**, de coordenadas **N 9.725.484,82m** e **E 584.257,26m** ; deste segue com azimute de 95°04'51,59" por uma distância de 5,56m, até o ponto **P388**, de coordenadas **N 9.725.484,33m** e **E 584.262,80m** ; deste segue com azimute de 51°10'12,64" por uma distância de 0,16m, até o ponto **P389**, de coordenadas **N 9.725.484,43m** e **E 584.262,92m** ; deste segue com azimute de 41°11'09,33" por uma distância de 0,53m, até o ponto **P390**, de coordenadas **N 9.725.484,83m** e **E 584.263,27m** ; deste segue com azimute de 24°29'54,87" por uma distância de 1,74m, até o ponto **P391**, de coordenadas **N 9.725.486,41m** e **E 584.263,99m** ; deste segue com azimute de 31°04'03,60" por uma distância de 4,73m, até o ponto **P392**, de coordenadas **N 9.725.490,46m** e **E 584.266,43m** ; deste segue com azimute de 38°07'15,19" por uma distância de 5,31m, até o ponto **P393**, de coordenadas **N 9.725.494,64m** e **E 584.269,71m** ; deste segue com azimute de 45°27'25,69" por uma distância de 5,32m, até o ponto **P394**, de coordenadas **N 9.725.498,37m** e **E 584.273,50m** ; deste segue com azimute de 52°52'47,16" por uma distância de 0,55m, até o ponto **P395**, de coordenadas **N 9.725.498,70m** e **E 584.273,94m** ; deste segue com azimute de 52°52'47,16" por uma distância de 6,10m, até o ponto **P396**, de coordenadas **N 9.725.502,38m** e **E 584.278,80m** ; deste segue com azimute de 62°21'14,49" por uma distância de 9,78m, até o ponto **P397**, de



PREFEITURA DE SÃO LUÍS

SECRETARIA MUNICIPAL DE GOVERNO

MINUTA DE ANTEPROJETO DE LEI Nº _____ DE _____ DE 2019

coordenadas N 9.725.506,92m e E 584.287,46m ; deste segue com azimute de 60°51'33,48" por uma distância de 26,58m, até o ponto P398, de coordenadas N 9.725.519,86m e E 584.310,68m ; deste segue com azimute de 60°21'10,75" por uma distância de 14,06m, até o ponto P399, de coordenadas N 9.725.526,82m e E 584.322,90m ; deste segue com azimute de 77°07'29,99" por uma distância de 9,55m, até o ponto P400, de coordenadas N 9.725.528,95m e E 584.332,21m ; deste segue com azimute de 106°41'57,28" por uma distância de 0,39m, até o ponto P401, de coordenadas N 9.725.528,83m e E 584.332,59m ; deste segue com azimute de 106°41'57,28" por uma distância de 0,25m, até o ponto P402, de coordenadas N 9.725.528,76m e E 584.332,83m ; deste segue com azimute de 117°38'45,51" por uma distância de 0,95m, até o ponto P403, de coordenadas N 9.725.528,32m e E 584.333,67m ; deste segue com azimute de 128°33'54,94" por uma distância de 0,95m, até o ponto P404, de coordenadas N 9.725.527,73m e E 584.334,41m ; deste segue com azimute de 133°44'06,00" por uma distância de 4,48m, até o ponto P405, de coordenadas N 9.725.524,63m e E 584.337,65m ; deste segue com azimute de 131°16'15,29" por uma distância de 3,81m, até o ponto P406, de coordenadas N 9.725.522,12m e E 584.340,51m ; deste segue com azimute de 117°16'43,95" por uma distância de 15,08m, até o ponto P407, de coordenadas N 9.725.515,21m e E 584.353,91m ; deste segue com azimute de 117°36'01,84" por uma distância de 14,35m, até o ponto P408, de coordenadas N 9.725.508,56m e E 584.366,63m ; deste segue com azimute de 116°45'13,52" por uma distância de 5,18m, até o ponto P409, de coordenadas N 9.725.506,23m e E 584.371,25m ; deste segue com azimute de 104°31'44,08" por uma distância de 51,07m, até o ponto P410, de coordenadas N 9.725.493,42m e E 584.420,69m ; deste segue com azimute de 24°51'42,71" por uma distância de 0,98m, até o ponto P411, de coordenadas N 9.725.494,31m e E 584.421,10m ; deste segue com azimute de 33°54'22,60" por uma distância de 7,35m, até o ponto P412, de coordenadas N 9.725.500,41m e E 584.425,20m ; deste segue com azimute de 30°19'45,97" por uma distância de 9,60m, até o ponto P413, de coordenadas N 9.725.508,70m e E 584.430,05m ; deste segue com azimute de 24°48'48,36" por uma distância de 7,32m, até o ponto P414, de coordenadas N 9.725.515,34m e E 584.433,12m ; deste segue com azimute de 18°06'57,79" por uma distância de 5,11m, até o ponto P415, de coordenadas N 9.725.520,20m e E 584.434,71m ; deste segue com azimute de 12°45'13,38" por uma distância de 5,53m, até o ponto P416, de coordenadas N 9.725.525,59m e E 584.435,93m ; deste segue com azimute de 7°04'24,74" por uma distância de 5,52m, até o ponto P417, de coordenadas N 9.725.531,07m e E 584.436,61m ; deste segue com azimute de 7°21'22,89" por uma distância de 13,82m, até o ponto P418, de coordenadas N 9.725.544,78m e E 584.438,38m ; deste segue com azimute de 360°00'00,00" por uma distância de 11,56m, até o ponto P419, de coordenadas N 9.725.556,34m e E 584.438,38m ; deste segue com azimute de 357°43'55,36" por uma distância de 2,02m, até o ponto P420, de coordenadas N 9.725.558,36m e E 584.438,30m ; deste segue com azimute de 349°44'45,01" por uma distância de 2,02m, até o ponto P421, de coordenadas N 9.725.560,35m e E 584.437,94m ; deste segue com azimute de 341°05'43,53" por uma distância de 1,82m, até o ponto P422, de coordenadas N 9.725.562,07m e E 584.437,35m ; deste segue com azimute de 360°00'00,00" por uma distância de 4,09m, até o ponto P423, de coordenadas N 9.725.566,16m e E 584.437,35m ; deste segue com azimute de 37°59'14,94" por uma distância de 2,42m, até o ponto P424, de coordenadas N 9.725.568,07m e E 584.438,84m ; deste segue com azimute de 17°21'26,22" por uma distância de 5,38m, até o ponto P425, de coordenadas N 9.725.573,20m e E 584.440,44m ; deste segue com azimute de 26°15'00,71" por uma distância de 3,92m, até o ponto P426, de coordenadas N 9.725.576,72m e E 584.442,18m ; deste segue com azimute de 33°48'55,38" por uma distância de 5,70m, até o ponto P427, de coordenadas N 9.725.581,45m e E 584.445,35m ; deste segue com azimute de 43°08'04,22" por uma distância de 7,65m, até o ponto P428, de coordenadas N 9.725.587,04m e E 584.450,58m ; deste segue com azimute de 52°44'09,02" por uma distância de 5,70m, até o ponto P429, de coordenadas N 9.725.590,48m e E 584.455,11m ; deste segue com azimute de 62°00'09,06" por uma distância de 7,65m, até o ponto P430, de coordenadas N 9.725.594,08m e E 584.461,87m ; deste segue com azimute de 70°34'00,61" por uma distância de 3,56m, até o ponto P431, de coordenadas N 9.725.595,26m e E 584.465,22m ; deste segue com azimute de 279°23'26,60" por uma distância de 7,70m, até o ponto P432, de coordenadas N 9.725.596,52m e E 584.457,63m ; deste segue com azimute de 286°13'37,07" por uma distância de 7,68m, até o ponto P433, de coordenadas N 9.725.598,66m e E 584.450,25m ; deste segue com azimute de 298°21'17,22" por uma distância de 9,00m, até o ponto P434, de coordenadas N 9.725.602,94m e E 584.442,33m ; deste segue com azimute de 309°22'24,61" por uma distância de 5,88m, até o ponto P435, de coordenadas N 9.725.606,67m e E 584.437,79m ; deste segue com azimute de 319°59'15,39" por uma distância de 6,88m, até o ponto P436, de coordenadas N 9.725.611,93m e E 584.433,37m ; deste segue com azimute de 250°51'57,42" por uma distância de 3,48m, até o ponto P437, de coordenadas N 9.725.610,79m e E 584.430,08m ; deste segue com azimute de 264°38'16,15" por uma distância de 1,69m, até o ponto P438, de coordenadas N 9.725.610,63m e E 584.428,39m ; deste segue com azimute de 268°16'48,77" por uma distância de 2,13m, até o ponto P439, de coordenadas N 9.725.610,57m e E 584.426,26m ; deste segue com azimute de 269°55'08,12" por uma distância de



PREFEITURA DE SÃO LUÍS

SECRETARIA MUNICIPAL DE GOVERNO

MINUTA DE ANTEPROJETO DE LEI Nº _____ DE _____ DE 2019

1,13m, até o ponto **P440**, de coordenadas **N 9.725.610,57m** e **E 584.425,13m** ; deste segue com azimute de **340°05'46,36"** por uma distância de 4,06m, até o ponto **P441**, de coordenadas **N 9.725.614,39m** e **E 584.423,75m** ; deste segue com azimute de **344°28'33,20"** por uma distância de 24,20m, até o ponto **P442**, de coordenadas **N 9.725.637,71m** e **E 584.417,27m** ; deste segue com azimute de **353°41'55,15"** por uma distância de 55,70m, até o ponto **P443**, de coordenadas **N 9.725.693,07m** e **E 584.411,15m** ; deste segue com azimute de **87°50'20,11"** por uma distância de 18,31m, até o ponto **P444**, de coordenadas **N 9.725.693,76m** e **E 584.429,45m** ; deste segue com azimute de **121°23'58,05"** por uma distância de 15,57m, até o ponto **P445**, de coordenadas **N 9.725.685,65m** e **E 584.442,74m** ; deste segue com azimute de **136°08'44,75"** por uma distância de 12,21m, até o ponto **P446**, de coordenadas **N 9.725.676,85m** e **E 584.451,19m** ; deste segue com azimute de **149°44'36,83"** por uma distância de 2,40m, até o ponto **P447**, de coordenadas **N 9.725.674,78m** e **E 584.452,40m** ; deste segue com azimute de **179°21'48,26"** por uma distância de 15,53m, até o ponto **P448**, de coordenadas **N 9.725.659,25m** e **E 584.452,57m** ; deste segue com azimute de **116°02'05,22"** por uma distância de 31,36m, até o ponto **P449**, de coordenadas **N 9.725.645,48m** e **E 584.480,75m** ; deste segue com azimute de **100°32'21,06"** por uma distância de 28,33m, até o ponto **P450**, de coordenadas **N 9.725.640,30m** e **E 584.508,61m** ; deste segue com azimute de **133°43'37,09"** por uma distância de 18,22m, até o ponto **P451**, de coordenadas **N 9.725.627,71m** e **E 584.521,78m** ; deste segue com azimute de **172°21'20,09"** por uma distância de 34,16m, até o ponto **P452**, de coordenadas **N 9.725.593,85m** e **E 584.526,32m** ; deste segue com azimute de **199°05'28,09"** por uma distância de 4,00m, até o ponto **P453**, de coordenadas **N 9.725.590,07m** e **E 584.525,01m** ; deste segue com azimute de **206°59'08,19"** por uma distância de 10,36m, até o ponto **P454**, de coordenadas **N 9.725.580,84m** e **E 584.520,31m** ; deste segue com azimute de **199°15'36,69"** por uma distância de 7,25m, até o ponto **P455**, de coordenadas **N 9.725.574,00m** e **E 584.517,92m** ; deste segue com azimute de **192°55'24,50"** por uma distância de 7,24m, até o ponto **P456**, de coordenadas **N 9.725.566,94m** e **E 584.516,30m** ; deste segue com azimute de **190°45'24,53"** por uma distância de 0,53m, até o ponto **P457**, de coordenadas **N 9.725.566,42m** e **E 584.516,20m** ; deste segue com azimute de **175°54'51,78"** por uma distância de 2,57m, até o ponto **P458**, de coordenadas **N 9.725.563,86m** e **E 584.516,39m** ; deste segue com azimute de **183°48'50,67"** por uma distância de 11,84m, até o ponto **P459**, de coordenadas **N 9.725.552,05m** e **E 584.515,60m** ; deste segue com azimute de **183°48'50,67"** por uma distância de 11,57m, até o ponto **P460**, de coordenadas **N 9.725.540,51m** e **E 584.514,83m** ; deste segue com azimute de **183°48'50,67"** por uma distância de 5,04m, até o ponto **P461**, de coordenadas **N 9.725.535,48m** e **E 584.514,49m** ; deste segue com azimute de **216°04'48,56"** por uma distância de 1,36m, até o ponto **P462**, de coordenadas **N 9.725.534,38m** e **E 584.513,69m** ; deste segue com azimute de **207°51'34,74"** por uma distância de 1,58m, até o ponto **P463**, de coordenadas **N 9.725.532,98m** e **E 584.512,95m** ; deste segue com azimute de **199°07'11,01"** por uma distância de 1,59m, até o ponto **P464**, de coordenadas **N 9.725.531,48m** e **E 584.512,43m** ; deste segue com azimute de **195°16'36,25"** por uma distância de 9,30m, até o ponto **P465**, de coordenadas **N 9.725.522,51m** e **E 584.509,98m** ; deste segue com azimute de **186°08'26,76"** por uma distância de 10,47m, até o ponto **P466**, de coordenadas **N 9.725.512,10m** e **E 584.508,86m** ; deste segue com azimute de **176°11'09,33"** por uma distância de 0,15m, até o ponto **P467**, de coordenadas **N 9.725.511,95m** e **E 584.508,87m** ; deste segue com azimute de **171°52'11,63"** por uma distância de 0,07m, até o ponto **P468**, de coordenadas **N 9.725.511,88m** e **E 584.508,88m** ; deste segue com azimute de **144°27'44,36"** por uma distância de 0,09m, até o ponto **P469**, de coordenadas **N 9.725.511,81m** e **E 584.508,93m** ; deste segue com azimute de **140°31'39,14"** por uma distância de 0,22m, até o ponto **P470**, de coordenadas **N 9.725.511,64m** e **E 584.509,07m** ; deste segue com azimute de **145°39'14,05"** por uma distância de 0,73m, até o ponto **P471**, de coordenadas **N 9.725.511,04m** e **E 584.509,48m** ; deste segue com azimute de **137°12'09,35"** por uma distância de 0,74m, até o ponto **P472**, de coordenadas **N 9.725.510,50m** e **E 584.509,98m** ; deste segue com azimute de **128°47'03,71"** por uma distância de 0,72m, até o ponto **P473**, de coordenadas **N 9.725.510,05m** e **E 584.510,54m** ; deste segue com azimute de **123°16'48,14"** por uma distância de 5,81m, até o ponto **P474**, de coordenadas **N 9.725.506,86m** e **E 584.515,40m** ; deste segue com azimute de **123°21'18,32"** por uma distância de 10,05m, até o ponto **P475**, de coordenadas **N 9.725.501,33m** e **E 584.523,80m** ; deste segue com azimute de **123°21'18,32"** por uma distância de 1,33m, até o ponto **P476**, de coordenadas **N 9.725.500,60m** e **E 584.524,91m** ; deste segue com azimute de **117°31'30,81"** por uma distância de 3,20m, até o ponto **P477**, de coordenadas **N 9.725.499,12m** e **E 584.527,75m** ; deste segue com azimute de **126°52'11,63"** por uma distância de 3,20m, até o ponto **P478**, de coordenadas **N 9.725.497,20m** e **E 584.530,31m** ; deste segue com azimute de **136°00'50,32"** por uma distância de 3,20m, até o ponto **P479**, de coordenadas **N 9.725.494,90m** e **E 584.532,53m** ; deste segue com azimute de **144°39'13,63"** por uma distância de 2,78m, até o ponto **P480**, de coordenadas **N 9.725.492,63m** e **E 584.534,14m** ; deste segue com azimute de **152°36'21,48"** por uma distância de 2,78m, até o ponto **P481**, de coordenadas **N 9.725.490,16m** e **E 584.535,42m** ; deste segue com azimute de **160°43'10,77"** por uma distância de 2,48m, até o ponto **P482**, de coordenadas **N 9.725.487,82m** e **E 584.536,24m** ; deste segue com azimute de



PREFEITURA DE SÃO LUÍS

SECRETARIA MUNICIPAL DE GOVERNO

MINUTA DE ANTEPROJETO DE LEI Nº _____ DE _____ DE 2019

102°52'30,01" por uma distância de 22,16m, até o ponto **P483**, de coordenadas **N 9.725.482,88m** e **E 584.557,85m** ; deste segue com azimute de 55°10'31,84" por uma distância de 18,15m, até o ponto **P484**, de coordenadas **N 9.725.493,24m** e **E 584.572,75m** ; deste segue com azimute de 84°05'37,89" por uma distância de 18,89m, até o ponto **P485**, de coordenadas **N 9.725.495,19m** e **E 584.591,53m** ; deste segue com azimute de 90°00'00,00" por uma distância de 27,86m, até o ponto **P486**, de coordenadas **N 9.725.495,19m** e **E 584.619,39m** ; deste segue com azimute de 60°56'43,43" por uma distância de 13,34m, até o ponto **P487**, de coordenadas **N 9.725.501,67m** e **E 584.631,05m** ; deste segue com azimute de 59°02'10,48" por uma distância de 11,33m, até o ponto **P488**, de coordenadas **N 9.725.507,50m** e **E 584.640,77m** ; deste segue com azimute de 78°13'54,16" por uma distância de 15,88m, até o ponto **P489**, de coordenadas **N 9.725.510,74m** e **E 584.656,31m** ; deste segue com azimute de 47°07'15,95" por uma distância de 24,75m, até o ponto **P490**, de coordenadas **N 9.725.527,58m** e **E 584.674,45m** ; deste segue com azimute de 2°23'09,40" por uma distância de 15,56m, até o ponto **P491**, de coordenadas **N 9.725.543,13m** e **E 584.675,10m** ; deste segue com azimute de 58°44'10,57" por uma distância de 21,22m, até o ponto **P492**, de coordenadas **N 9.725.554,14m** e **E 584.693,24m** ; deste segue com azimute de 90°00'00,00" por uma distância de 16,84m, até o ponto **P493**, de coordenadas **N 9.725.554,14m** e **E 584.710,08m** ; deste segue com azimute de 51°20'24,69" por uma distância de 20,74m, até o ponto **P494**, de coordenadas **N 9.725.567,10m** e **E 584.726,28m** ; deste segue com azimute de 104°55'53,10" por uma distância de 10,06m, até o ponto **P495**, de coordenadas **N 9.725.564,50m** e **E 584.736,00m** ; deste segue com azimute de 190°00'28,73" por uma distância de 22,37m, até o ponto **P496**, de coordenadas **N 9.725.542,48m** e **E 584.732,11m** ; deste segue com azimute de 125°18'40,37" por uma distância de 19,05m, até o ponto **P497**, de coordenadas **N 9.725.531,47m** e **E 584.747,66m** ; deste segue com azimute de 103°40'16,71" por uma distância de 24,67m, até o ponto **P498**, de coordenadas **N 9.725.525,64m** e **E 584.771,63m** ; deste segue com azimute de 75°25'32,82" por uma distância de 33,47m, até o ponto **P499**, de coordenadas **N 9.725.534,06m** e **E 584.804,02m** ; deste segue com azimute de 85°21'52,33" por uma distância de 24,05m, até o ponto **P500**, de coordenadas **N 9.725.536,00m** e **E 584.827,99m** ; deste segue com azimute de 65°33'21,76" por uma distância de 15,66m, até o ponto **P501**, de coordenadas **N 9.725.542,48m** e **E 584.842,24m** ; deste segue com azimute de 32°28'16,29" por uma distância de 25,34m, até o ponto **P502**, de coordenadas **N 9.725.563,86m** e **E 584.855,84m** ; deste segue com azimute de 11°58'34,08" por uma distância de 21,85m, até o ponto **P503**, de coordenadas **N 9.725.585,23m** e **E 584.860,38m** ; deste segue com azimute de 328°34'13,56" por uma distância de 13,67m, até o ponto **P504**, de coordenadas **N 9.725.596,90m** e **E 584.853,25m** ; deste segue com azimute de 305°13'03,33" por uma distância de 13,48m, até o ponto **P505**, de coordenadas **N 9.725.604,67m** e **E 584.842,24m** ; deste segue com azimute de 343°44'23,26" por uma distância de 16,20m, até o ponto **P506**, de coordenadas **N 9.725.620,22m** e **E 584.837,70m** ; deste segue com azimute de 76°36'27,01" por uma distância de 27,97m, até o ponto **P507**, de coordenadas **N 9.725.626,70m** e **E 584.864,91m** ; deste segue com azimute de 5°11'39,94" por uma distância de 14,31m, até o ponto **P508**, de coordenadas **N 9.725.640,95m** e **E 584.866,21m** ; deste segue com azimute de 341°33'54,18" por uma distância de 18,44m, até o ponto **P509**, de coordenadas **N 9.725.658,44m** e **E 584.860,38m** ; deste segue com azimute de 336°15'01,82" por uma distância de 17,69m, até o ponto **P510**, de coordenadas **N 9.725.674,63m** e **E 584.853,25m** ; deste segue com azimute de 1°47'23,68" por uma distância de 20,74m, até o ponto **P511**, de coordenadas **N 9.725.695,36m** e **E 584.853,90m** ; deste segue com azimute de 353°28'48,71" por uma distância de 22,82m, até o ponto **P512**, de coordenadas **N 9.725.718,04m** e **E 584.851,31m** ; deste segue com azimute de 280°18'17,45" por uma distância de 14,49m, até o ponto **P513**, de coordenadas **N 9.725.720,63m** e **E 584.837,06m** ; deste segue com azimute de 257°11'44,64" por uma distância de 73,08m, até o ponto **P514**, de coordenadas **N 9.725.704,43m** e **E 584.765,80m** ; deste segue com azimute de 264°13'32,43" por uma distância de 57,95m, até o ponto **P515**, de coordenadas **N 9.725.698,60m** e **E 584.708,14m** ; deste segue com azimute de 159°11'35,55" por uma distância de 34,65m, até o ponto **P516**, de coordenadas **N 9.725.666,21m** e **E 584.720,45m** ; deste segue com azimute de 255°06'49,44" por uma distância de 52,96m, até o ponto **P517**, de coordenadas **N 9.725.652,61m** e **E 584.669,27m** ; deste segue com azimute de 340°05'46,50" por uma distância de 39,96m, até o ponto **P518**, de coordenadas **N 9.725.690,18m** e **E 584.655,67m** ; deste segue com azimute de 288°26'05,82" por uma distância de 16,39m, até o ponto **P519**, de coordenadas **N 9.725.695,36m** e **E 584.640,12m** ; deste segue com azimute de 250°08'41,23" por uma distância de 24,80m, até o ponto **P520**, de coordenadas **N 9.725.686,94m** e **E 584.616,80m** ; deste segue com azimute de 251°14'28,86" por uma distância de 36,26m, até o ponto **P521**, de coordenadas **N 9.725.675,28m** e **E 584.582,46m** ; deste segue com azimute de 308°02'49,35" por uma distância de 18,92m, até o ponto **P522**, de coordenadas **N 9.725.686,94m** e **E 584.567,56m** ; deste segue com azimute de 27°33'10,12" por uma distância de 16,81m, até o ponto **P523**, de coordenadas **N 9.725.701,84m** e **E 584.575,34m** ; deste segue com azimute de 59°02'10,48" por uma distância de 11,33m, até o ponto **P524**, de coordenadas **N 9.725.707,67m** e **E 584.585,05m** ; deste segue com azimute de 342°46'32,89" por uma distância de 2,46m, até o ponto **P525**, de coordenadas **N 9.725.710,02m** e **E 584.584,33m**



PREFEITURA DE SÃO LUÍS

SECRETARIA MUNICIPAL DE GOVERNO

MINUTA DE ANTEPROJETO DE LEI Nº _____ DE _____ DE 2019

; deste segue com azimute de 70°16'02,32" por uma distância de 18,34m, até o ponto **P526**, de coordenadas N **9.725.716,21m** e E **584.601,59m** ; deste segue com azimute de 72°11'53,26" por uma distância de 21,48m, até o ponto **P527**, de coordenadas N **9.725.722,78m** e E **584.622,04m** ; deste segue com azimute de 149°02'10,48" por uma distância de 18,60m, até o ponto **P528**, de coordenadas N **9.725.706,83m** e E **584.631,61m** ; deste segue com azimute de 165°39'02,40" por uma distância de 8,33m, até o ponto **P529**, de coordenadas N **9.725.698,76m** e E **584.633,67m** ; deste segue com azimute de 98°44'46,18" por uma distância de 4,94m, até o ponto **P530**, de coordenadas N **9.725.698,01m** e E **584.638,55m** ; deste segue com azimute de 3°34'34,80" por uma distância de 9,02m, até o ponto **P531**, de coordenadas N **9.725.707,02m** e E **584.639,12m** ; deste segue com azimute de 134°59'60,00" por uma distância de 13,80m, até o ponto **P532**, de coordenadas N **9.725.697,26m** e E **584.648,87m** ; deste segue com azimute de 72°56'13,71" por uma distância de 19,82m, até o ponto **P533**, de coordenadas N **9.725.703,08m** e E **584.667,82m** ; deste segue com azimute de 70°42'35,83" por uma distância de 11,93m, até o ponto **P534**, de coordenadas N **9.725.707,02m** e E **584.679,08m** ; deste segue com azimute de 42°36'50,60" por uma distância de 6,37m, até o ponto **P535**, de coordenadas N **9.725.711,71m** e E **584.683,40m** ; deste segue com azimute de 6°26'29,76" por uma distância de 11,71m, até o ponto **P536**, de coordenadas N **9.725.723,34m** e E **584.684,71m** ; deste segue com azimute de 52°45'54,60" por uma distância de 11,78m, até o ponto **P537**, de coordenadas N **9.725.730,47m** e E **584.694,09m** ; deste segue com azimute de 63°46'59,69" por uma distância de 27,61m, até o ponto **P538**, de coordenadas N **9.725.742,67m** e E **584.718,86m** ; deste segue com azimute de 99°46'56,67" por uma distância de 11,04m, até o ponto **P539**, de coordenadas N **9.725.740,79m** e E **584.729,74m** ; deste segue com azimute de 73°53'50,84" por uma distância de 36,56m, até o ponto **P540**, de coordenadas N **9.725.750,93m** e E **584.764,87m** ; deste segue com azimute de 82°24'21,23" por uma distância de 12,00m, até o ponto **P541**, de coordenadas N **9.725.752,52m** e E **584.776,76m** ; deste segue com azimute de 94°45'48,01" por uma distância de 9,55m, até o ponto **P542**, de coordenadas N **9.725.751,73m** e E **584.786,28m** ; deste segue com azimute de 63°26'04,76" por uma distância de 15,95m, até o ponto **P543**, de coordenadas N **9.725.758,86m** e E **584.800,54m** ; deste segue com azimute de 81°55'37,12" por uma distância de 5,48m, até o ponto **P544**, de coordenadas N **9.725.759,63m** e E **584.805,97m** ; deste segue com azimute de 136°50'51,40" por uma distância de 7,14m, até o ponto **P545**, de coordenadas N **9.725.754,42m** e E **584.810,86m** ; deste segue com azimute de 57°59'40,62" por uma distância de 12,29m, até o ponto **P546**, de coordenadas N **9.725.760,93m** e E **584.821,27m** ; deste segue com azimute de 89°20'29,24" por uma distância de 28,33m, até o ponto **P547**, de coordenadas N **9.725.761,26m** e E **584.849,60m** ; deste segue com azimute de 151°41'57,28" por uma distância de 4,81m, até o ponto **P548**, de coordenadas N **9.725.757,03m** e E **584.851,88m** ; deste segue com azimute de 172°30'14,91" por uma distância de 12,48m, até o ponto **P549**, de coordenadas N **9.725.744,65m** e E **584.853,51m** ; deste segue com azimute de 53°58'21,46" por uma distância de 4,43m, até o ponto **P550**, de coordenadas N **9.725.747,26m** e E **584.857,09m** ; deste segue com azimute de 9°55'34,48" por uma distância de 13,22m, até o ponto **P551**, de coordenadas N **9.725.760,28m** e E **584.859,37m** ; deste segue com azimute de 43°01'16,99" por uma distância de 6,73m, até o ponto **P552**, de coordenadas N **9.725.765,20m** e E **584.863,96m** ; deste segue com azimute de 82°41'39,96" por uma distância de 31,17m, até o ponto **P553**, de coordenadas N **9.725.769,17m** e E **584.894,88m** ; deste segue com azimute de 81°20'18,04" por uma distância de 10,19m, até o ponto **P554**, de coordenadas N **9.725.770,70m** e E **584.904,96m** ; deste segue com azimute de 155°46'20,12" por uma distância de 7,14m, até o ponto **P555**, de coordenadas N **9.725.764,19m** e E **584.907,89m** ; deste segue com azimute de 89°27'39,55" por uma distância de 8,79m, até o ponto **P556**, de coordenadas N **9.725.764,27m** e E **584.916,68m** ; deste segue com azimute de 74°54'01,16" por uma distância de 8,43m, até o ponto **P557**, de coordenadas N **9.725.766,47m** e E **584.924,82m** ; deste segue com azimute de 93°34'34,80" por uma distância de 10,44m, até o ponto **P558**, de coordenadas N **9.725.765,82m** e E **584.935,24m** ; deste segue com azimute de 88°57'30,14" por uma distância de 17,91m, até o ponto **P559**, de coordenadas N **9.725.766,14m** e E **584.953,14m** ; deste segue com azimute de 143°58'21,46" por uma distância de 8,86m, até o ponto **P560**, de coordenadas N **9.725.758,98m** e E **584.958,35m** ; deste segue com azimute de 153°26'05,82" por uma distância de 5,10m, até o ponto **P561**, de coordenadas N **9.725.754,42m** e E **584.960,63m** ; deste segue com azimute de 149°44'36,83" por uma distância de 4,52m, até o ponto **P562**, de coordenadas N **9.725.750,51m** e E **584.962,91m** ; deste segue com azimute de 90°56'49,03" por uma distância de 39,40m, até o ponto **P563**, de coordenadas N **9.725.749,86m** e E **585.002,31m** ; deste segue com azimute de 82°59'55,44" por uma distância de 18,70m, até o ponto **P564**, de coordenadas N **9.725.752,14m** e E **585.020,87m** ; deste segue com azimute de 66°55'46,52" por uma distância de 19,11m, até o ponto **P565**, de coordenadas N **9.725.759,63m** e E **585.038,45m** ; deste segue com azimute de 26°33'54,18" por uma distância de 5,82m, até o ponto **P566**, de coordenadas N **9.725.764,84m** e E **585.041,06m** ; deste segue com azimute de 90°00'00,00" por uma distância de 6,51m, até o ponto **P567**, de coordenadas N **9.725.764,84m** e E **585.047,57m** ; deste segue com azimute de 174°48'20,06" por uma distância de 3,60m, até o ponto **P568**, de coordenadas N



PREFEITURA DE SÃO LUÍS

SECRETARIA MUNICIPAL DE GOVERNO

MINUTA DE ANTEPROJETO DE LEI Nº _____ DE _____ DE 2019

9.725.761,26m e E 585.047,90m ; deste segue com azimute de $93^{\circ}06'51,30''$ por uma distância de 20,46m, até o ponto **P569**, de coordenadas **N 9.725.760,15m e E 585.068,33m** ; deste segue com azimute de $84^{\circ}17'21,86''$ por uma distância de 32,55m, até o ponto **P570**, de coordenadas **N 9.725.763,39m e E 585.100,72m** ; deste segue com azimute de $125^{\circ}13'03,33''$ por uma distância de 26,96m, até o ponto **P571**, de coordenadas **N 9.725.747,84m e E 585.122,75m** ; deste segue com azimute de $97^{\circ}07'30,06''$ por uma distância de 15,67m, até o ponto **P572**, de coordenadas **N 9.725.745,89m e E 585.138,29m** ; deste segue com azimute de $107^{\circ}44'40,82''$ por uma distância de 17,00m, até o ponto **P573**, de coordenadas **N 9.725.740,71m e E 585.154,49m** ; deste segue com azimute de $147^{\circ}31'43,71''$ por uma distância de 16,89m, até o ponto **P574**, de coordenadas **N 9.725.726,46m e E 585.163,56m** ; deste segue com azimute de $123^{\circ}01'25,92''$ por uma distância de 15,45m, até o ponto **P575**, de coordenadas **N 9.725.718,04m e E 585.176,51m** ; deste segue com azimute de $53^{\circ}58'21,46''$ por uma distância de 17,62m, até o ponto **P576**, de coordenadas **N 9.725.728,40m e E 585.190,77m** ; deste segue com azimute de $99^{\circ}09'44,45''$ por uma distância de 20,34m, até o ponto **P577**, de coordenadas **N 9.725.725,16m e E 585.210,85m** ; deste segue com azimute de $74^{\circ}32'19,62''$ por uma distância de 31,59m, até o ponto **P578**, de coordenadas **N 9.725.733,59m e E 585.241,30m** ; deste segue com azimute de $100^{\circ}10'31,84''$ por uma distância de 25,67m, até o ponto **P579**, de coordenadas **N 9.725.729,05m e E 585.266,56m** ; deste segue com azimute de $55^{\circ}42'47,24''$ por uma distância de 17,25m, até o ponto **P580**, de coordenadas **N 9.725.738,77m e E 585.280,81m** ; deste segue com azimute de $55^{\circ}37'10,76''$ por uma distância de 14,91m, até o ponto **P581**, de coordenadas **N 9.725.747,19m e E 585.293,12m** ; deste segue com azimute de $91^{\circ}21'50,14''$ por uma distância de 27,22m, até o ponto **P582**, de coordenadas **N 9.725.746,54m e E 585.320,33m** ; deste segue com azimute de $118^{\circ}26'34,54''$ por uma distância de 17,68m, até o ponto **P583**, de coordenadas **N 9.725.738,12m e E 585.335,88m** ; deste segue com azimute de $71^{\circ}33'54,18''$ por uma distância de 14,34m, até o ponto **P584**, de coordenadas **N 9.725.742,66m e E 585.349,48m** ; deste segue com azimute de $45^{\circ}54'33,77''$ por uma distância de 28,86m, até o ponto **P585**, de coordenadas **N 9.725.762,74m e E 585.370,21m** ; deste segue com azimute de $32^{\circ}54'18,87''$ por uma distância de 13,12m, até o ponto **P586**, de coordenadas **N 9.725.773,75m e E 585.377,34m** ; deste segue com azimute de $40^{\circ}01'48,93''$ por uma distância de 21,15m, até o ponto **P587**, de coordenadas **N 9.725.789,95m e E 585.390,94m** ; deste segue com azimute de $46^{\circ}04'51,33''$ por uma distância de 24,28m, até o ponto **P588**, de coordenadas **N 9.725.806,79m e E 585.408,43m** ; deste segue com azimute de $6^{\circ}20'24,69''$ por uma distância de 5,87m, até o ponto **P589**, de coordenadas **N 9.725.812,62m e E 585.409,08m** ; deste segue com azimute de $77^{\circ}20'50,80''$ por uma distância de 32,53m, até o ponto **P590**, de coordenadas **N 9.725.819,75m e E 585.440,83m** ; deste segue com azimute de $78^{\circ}41'24,24''$ por uma distância de 29,73m, até o ponto **P591**, de coordenadas **N 9.725.825,58m e E 585.469,98m** ; deste segue com azimute de $66^{\circ}48'05,07''$ por uma distância de 17,03m, até o ponto **P592**, de coordenadas **N 9.725.832,28m e E 585.485,63m** ; deste segue com azimute de $66^{\circ}48'05,07''$ por uma distância de 22,44m, até o ponto **P593**, de coordenadas **N 9.725.841,12m e E 585.506,26m** ; deste segue com azimute de $73^{\circ}12'05,86''$ por uma distância de 8,36m, até o ponto **P594**, de coordenadas **N 9.725.843,54m e E 585.514,26m** ; deste segue com azimute de $73^{\circ}12'05,86''$ por uma distância de 27,50m, até o ponto **P595**, de coordenadas **N 9.725.851,49m e E 585.540,59m** ; deste segue com azimute de $77^{\circ}03'43,00''$ por uma distância de 49,19m, até o ponto **P596**, de coordenadas **N 9.725.862,50m e E 585.588,53m** ; deste segue com azimute de $78^{\circ}41'24,24''$ por uma distância de 46,25m, até o ponto **P597**, de coordenadas **N 9.725.871,57m e E 585.633,88m** ; deste segue com azimute de $73^{\circ}53'11,69''$ por uma distância de 30,34m, até o ponto **P598**, de coordenadas **N 9.725.879,99m e E 585.663,03m** ; deste segue com azimute de $56^{\circ}44'39,24''$ por uma distância de 8,00m, até o ponto **P599**, de coordenadas **N 9.725.884,38m e E 585.669,71m** ; deste segue com azimute de $58^{\circ}46'53,75''$ por uma distância de 7,98m, até o ponto **P600**, de coordenadas **N 9.725.888,51m e E 585.676,54m** ; deste segue com azimute de $100^{\circ}00'28,73''$ por uma distância de 7,14m, até o ponto **P601**, de coordenadas **N 9.725.887,27m e E 585.683,57m** ; deste segue com azimute de $93^{\circ}16'13,76''$ por uma distância de 7,25m, até o ponto **P602**, de coordenadas **N 9.725.886,86m e E 585.690,81m** ; deste segue com azimute de $135^{\circ}36'57,82''$ por uma distância de 13,60m, até o ponto **P603**, de coordenadas **N 9.725.877,14m e E 585.700,32m** ; deste segue com azimute de $59^{\circ}19'51,86''$ por uma distância de 20,68m, até o ponto **P604**, de coordenadas **N 9.725.887,69m e E 585.718,11m** ; deste segue com azimute de $75^{\circ}47'02,93''$ por uma distância de 16,00m, até o ponto **P605**, de coordenadas **N 9.725.891,62m e E 585.733,62m** ; deste segue com azimute de $89^{\circ}06'17,37''$ por uma distância de 13,24m, até o ponto **P606**, de coordenadas **N 9.725.891,82m e E 585.746,85m** ; deste segue com azimute de $63^{\circ}46'40,92''$ por uma distância de 15,45m, até o ponto **P607**, de coordenadas **N 9.725.898,65m e E 585.760,71m** ; deste segue com azimute de $13^{\circ}05'30,82''$ por uma distância de 18,26m, até o ponto **P608**, de coordenadas **N 9.725.916,43m e E 585.764,84m** ; deste segue com azimute de $79^{\circ}01'52,16''$ por uma distância de 22,99m, até o ponto **P609**, de coordenadas **N 9.725.920,81m e E 585.787,41m** ; deste segue com azimute de $90^{\circ}00'00,00''$ por uma distância de 20,08m, até o ponto **P610**, de coordenadas **N 9.725.920,81m e E 585.807,49m** ; deste segue com azimute de $90^{\circ}00'00,00''$ por uma distância de 8,42m, até o



PREFEITURA DE SÃO LUÍS

SECRETARIA MUNICIPAL DE GOVERNO

MINUTA DE ANTEPROJETO DE LEI Nº _____ DE _____ DE 2019

ponto **P611**, de coordenadas **N 9.725.920,81m** e **E 585.815,91m** ; deste segue com azimute de **74°44'41,12"** por uma distância de **7,39m**, até o ponto **P612**, de coordenadas **N 9.725.922,75m** e **E 585.823,04m** ; deste segue com azimute de **49°12'06,74"** por uma distância de **4,26m**, até o ponto **P613**, de coordenadas **N 9.725.925,53m** e **E 585.826,26m** ; deste segue com azimute de **107°44'40,82"** por uma distância de **5,43m**, até o ponto **P614**, de coordenadas **N 9.725.923,88m** e **E 585.831,43m** ; deste segue com azimute de **86°04'54,30"** por uma distância de **15,13m**, até o ponto **P615**, de coordenadas **N 9.725.924,91m** e **E 585.846,53m** ; deste segue com azimute de **67°09'58,84"** por uma distância de **12,79m**, até o ponto **P616**, de coordenadas **N 9.725.929,87m** e **E 585.858,32m** ; deste segue com azimute de **104°33'34,00"** por uma distância de **7,73m**, até o ponto **P617**, de coordenadas **N 9.725.927,93m** e **E 585.865,80m** ; deste segue com azimute de **59°25'12,97"** por uma distância de **16,55m**, até o ponto **P618**, de coordenadas **N 9.725.936,35m** e **E 585.880,05m** ; deste segue com azimute de **87°08'17,23"** por uma distância de **12,97m**, até o ponto **P619**, de coordenadas **N 9.725.937,00m** e **E 585.893,00m** ; deste segue com azimute de **49°58'09,92"** por uma distância de **21,15m**, até o ponto **P620**, de coordenadas **N 9.725.950,61m** e **E 585.909,20m** ; deste segue com azimute de **90°09'42,40"** por uma distância de **18,19m**, até o ponto **P621**, de coordenadas **N 9.725.950,55m** e **E 585.927,39m** ; deste segue com azimute de **148°16'35,03"** por uma distância de **13,37m**, até o ponto **P622**, de coordenadas **N 9.725.939,18m** e **E 585.934,42m** ; deste segue com azimute de **76°31'36,63"** por uma distância de **20,41m**, até o ponto **P623**, de coordenadas **N 9.725.943,94m** e **E 585.954,27m** ; deste segue com azimute de **58°14'25,87"** por uma distância de **10,22m**, até o ponto **P624**, de coordenadas **N 9.725.949,31m** e **E 585.962,96m** ; deste segue com azimute de **37°07'00,70"** por uma distância de **9,60m**, até o ponto **P625**, de coordenadas **N 9.725.956,97m** e **E 585.968,75m** ; deste segue com azimute de **61°01'56,42"** por uma distância de **13,24m**, até o ponto **P626**, de coordenadas **N 9.725.963,38m** e **E 585.980,33m** ; deste segue com azimute de **82°47'38,19"** por uma distância de **18,13m**, até o ponto **P627**, de coordenadas **N 9.725.965,65m** e **E 585.998,32m** ; deste segue com azimute de **105°56'43,43"** por uma distância de **7,53m**, até o ponto **P628**, de coordenadas **N 9.725.963,58m** e **E 586.005,56m** ; deste segue com azimute de **79°12'56,53"** por uma distância de **13,26m**, até o ponto **P629**, de coordenadas **N 9.725.966,06m** e **E 586.018,59m** ; deste segue com azimute de **94°05'08,22"** por uma distância de **5,81m**, até o ponto **P630**, de coordenadas **N 9.725.965,65m** e **E 586.024,38m** ; deste segue com azimute de **14°46'57,81"** por uma distância de **15,40m**, até o ponto **P631**, de coordenadas **N 9.725.980,54m** e **E 586.028,31m** ; deste segue com azimute de **96°15'29,19"** por uma distância de **13,13m**, até o ponto **P632**, de coordenadas **N 9.725.979,11m** e **E 586.041,36m** ; deste segue com azimute de **77°00'19,71"** por uma distância de **8,64m**, até o ponto **P633**, de coordenadas **N 9.725.981,05m** e **E 586.049,78m** ; deste segue com azimute de **66°36'53,38"** por uma distância de **26,11m**, até o ponto **P634**, de coordenadas **N 9.725.991,42m** e **E 586.073,75m** ; deste segue com azimute de **72°53'50,44"** por uma distância de **17,62m**, até o ponto **P635**, de coordenadas **N 9.725.996,60m** e **E 586.090,59m** ; deste segue com azimute de **90°00'00,00"** por uma distância de **18,14m**, até o ponto **P636**, de coordenadas **N 9.725.996,60m** e **E 586.108,73m** ; deste segue com azimute de **81°07'09,76"** por uma distância de **20,98m**, até o ponto **P637**, de coordenadas **N 9.725.999,84m** e **E 586.129,46m** ; deste segue com azimute de **50°31'39,39"** por uma distância de **14,27m**, até o ponto **P638**, de coordenadas **N 9.726.008,91m** e **E 586.140,47m** ; deste segue com azimute de **90°00'00,00"** por uma distância de **14,90m**, até o ponto **P639**, de coordenadas **N 9.726.008,91m** e **E 586.155,37m** ; deste segue com azimute de **81°15'13,52"** por uma distância de **19,45m**, até o ponto **P640**, de coordenadas **N 9.726.011,87m** e **E 586.174,60m** ; deste segue com azimute de **81°15'13,52"** por uma distância de **6,11m**, até o ponto **P641**, de coordenadas **N 9.726.012,80m** e **E 586.180,64m** ; deste segue com azimute de **75°04'06,86"** por uma distância de **5,85m**, até o ponto **P642**, de coordenadas **N 9.726.014,30m** e **E 586.186,28m** ; deste segue com azimute de **75°04'06,86"** por uma distância de **14,27m**, até o ponto **P643**, de coordenadas **N 9.726.017,98m** e **E 586.200,07m** ; deste segue com azimute de **79°22'48,69"** por uma distância de **21,09m**, até o ponto **P644**, de coordenadas **N 9.726.021,87m** e **E 586.220,80m** ; deste segue com azimute de **69°26'38,24"** por uma distância de **16,61m**, até o ponto **P645**, de coordenadas **N 9.726.027,70m** e **E 586.236,35m** ; deste segue com azimute de **64°43'19,81"** por uma distância de **25,79m**, até o ponto **P646**, de coordenadas **N 9.726.038,71m** e **E 586.259,67m** ; deste segue com azimute de **68°11'54,93"** por uma distância de **24,42m**, até o ponto **P647**, de coordenadas **N 9.726.047,78m** e **E 586.282,34m** ; deste segue com azimute de **78°29'10,27"** por uma distância de **35,70m**, até o ponto **P648**, de coordenadas **N 9.726.054,91m** e **E 586.317,33m** ; deste segue com azimute de **72°33'09,83"** por uma distância de **23,77m**, até o ponto **P649**, de coordenadas **N 9.726.062,03m** e **E 586.340,00m** ; deste segue com azimute de **59°02'11,86"** por uma distância de **26,44m**, até o ponto **P650**, de coordenadas **N 9.726.075,64m** e **E 586.362,67m** ; deste segue com azimute de **64°32'11,62"** por uma distância de **30,14m**, até o ponto **P651**, de coordenadas **N 9.726.088,59m** e **E 586.389,88m** ; deste segue com azimute de **12°14'58,63"** por uma distância de **3,80m**, até o ponto **P652**, de coordenadas **N 9.726.092,31m** e **E 586.390,69m** ; deste segue com azimute de **176°11'14,34"** por uma distância de **4,85m**, até o ponto **P653**, de coordenadas **N 9.726.087,47m** e **E 586.391,01m** ; deste segue com azimute de **66°57'54,21"** por



PREFEITURA DE SÃO LUÍS

SECRETARIA MUNICIPAL DE GOVERNO

MINUTA DE ANTEPROJETO DE LEI Nº _____ DE _____ DE 2019

uma distância de 59,82m, até o ponto **P654**, de coordenadas **N 9.726.110,88m** e **E 586.446,06m** ; deste segue com azimute de $61^{\circ}23'22,52''$ por uma distância de 39,55m, até o ponto **P655**, de coordenadas **N 9.726.129,82m** e **E 586.480,78m** ; deste segue com azimute de $61^{\circ}23'22,52''$ por uma distância de 10,80m, até o ponto **P656**, de coordenadas **N 9.726.134,99m** e **E 586.490,26m** ; deste segue com azimute de $61^{\circ}23'22,52''$ por uma distância de 1,30m, até o ponto **P657**, de coordenadas **N 9.726.135,61m** e **E 586.491,40m** ; deste segue com azimute de $62^{\circ}51'01,34''$ por uma distância de 30,11m, até o ponto **P658**, de coordenadas **N 9.726.149,35m** e **E 586.518,19m** ; deste segue com azimute de $67^{\circ}55'55,31''$ por uma distância de 27,43m, até o ponto **P659**, de coordenadas **N 9.726.159,65m** e **E 586.543,61m** ; deste segue com azimute de $59^{\circ}19'21,61''$ por uma distância de 47,13m, até o ponto **P660**, de coordenadas **N 9.726.183,70m** e **E 586.584,14m** ; deste segue com azimute de $54^{\circ}12'40,22''$ por uma distância de 36,42m, até o ponto **P661**, de coordenadas **N 9.726.204,99m** e **E 586.613,68m** ; deste segue com azimute de $63^{\circ}07'18,40''$ por uma distância de 56,22m, até o ponto **P662**, de coordenadas **N 9.726.230,41m** e **E 586.663,82m** ; deste segue com azimute de $56^{\circ}56'39,50''$ por uma distância de 51,64m, até o ponto **P663**, de coordenadas **N 9.726.258,57m** e **E 586.707,10m** ; deste segue com azimute de $68^{\circ}11'55,43''$ por uma distância de 18,50m, até o ponto **P664**, de coordenadas **N 9.726.265,44m** e **E 586.724,28m** ; deste segue com azimute de $64^{\circ}39'12,56''$ por uma distância de 14,44m, até o ponto **P665**, de coordenadas **N 9.726.271,63m** e **E 586.737,33m** ; deste segue com azimute de $41^{\circ}52'40,02''$ por uma distância de 26,76m, até o ponto **P666**, de coordenadas **N 9.726.291,55m** e **E 586.755,19m** ; deste segue com azimute de $47^{\circ}04'12,06''$ por uma distância de 80,69m, até o ponto **P667**, de coordenadas **N 9.726.346,50m** e **E 586.814,27m** ; deste segue com azimute de $45^{\circ}49'48,89''$ por uma distância de 65,68m, até o ponto **P668**, de coordenadas **N 9.726.392,27m** e **E 586.861,38m** ; deste segue com azimute de $44^{\circ}02'20,11''$ por uma distância de 22,14m, até o ponto **P669**, de coordenadas **N 9.726.408,19m** e **E 586.876,77m** ; deste segue com azimute de $39^{\circ}48'20,06''$ por uma distância de 7,44m, até o ponto **P670**, de coordenadas **N 9.726.413,90m** e **E 586.881,53m** ; deste segue com azimute de $48^{\circ}21'59,26''$ por uma distância de 7,64m, até o ponto **P671**, de coordenadas **N 9.726.418,97m** e **E 586.887,24m** ; deste segue com azimute de $212^{\circ}54'18,87''$ por uma distância de 25,70m, até o ponto **P672**, de coordenadas **N 9.726.397,40m** e **E 586.873,28m** ; deste segue com azimute de $196^{\circ}53'12,45''$ por uma distância de 37,14m, até o ponto **P673**, de coordenadas **N 9.726.361,86m** e **E 586.862,49m** ; deste segue com azimute de $194^{\circ}15'52,24''$ por uma distância de 38,64m, até o ponto **P674**, de coordenadas **N 9.726.324,41m** e **E 586.852,97m** ; deste segue com azimute de $211^{\circ}22'22,82''$ por uma distância de 30,48m, até o ponto **P675**, de coordenadas **N 9.726.298,39m** e **E 586.837,10m** ; deste segue com azimute de $209^{\circ}44'41,57''$ por uma distância de 25,58m, até o ponto **P676**, de coordenadas **N 9.726.276,18m** e **E 586.824,41m** ; deste segue com azimute de $237^{\circ}51'45,90''$ por uma distância de 29,23m, até o ponto **P677**, de coordenadas **N 9.726.260,63m** e **E 586.799,66m** ; deste segue com azimute de $205^{\circ}05'00,94''$ por uma distância de 32,93m, até o ponto **P678**, de coordenadas **N 9.726.230,80m** e **E 586.785,70m** ; deste segue com azimute de $172^{\circ}21'34,54''$ por uma distância de 52,51m, até o ponto **P679**, de coordenadas **N 9.726.178,76m** e **E 586.792,68m** ; deste segue com azimute de $178^{\circ}53'53,86''$ por uma distância de 16,50m, até o ponto **P680**, de coordenadas **N 9.726.162,26m** e **E 586.793,00m** ; deste segue com azimute de $184^{\circ}08'40,65''$ por uma distância de 21,95m, até o ponto **P681**, de coordenadas **N 9.726.140,36m** e **E 586.791,41m** ; deste segue com azimute de $208^{\circ}39'06,58''$ por uma distância de 70,15m, até o ponto **P682**, de coordenadas **N 9.726.078,80m** e **E 586.757,77m** ; deste segue com azimute de $221^{\circ}56'15,77''$ por uma distância de 54,60m, até o ponto **P683**, de coordenadas **N 9.726.038,18m** e **E 586.721,28m** ; deste segue com azimute de $231^{\circ}12'56,29''$ por uma distância de 22,80m, até o ponto **P684**, de coordenadas **N 9.726.023,90m** e **E 586.703,51m** ; deste segue com azimute de $169^{\circ}37'26,96''$ por uma distância de 22,90m, até o ponto **P685**, de coordenadas **N 9.726.001,37m** e **E 586.707,63m** ; deste segue com azimute de $62^{\circ}17'21,07''$ por uma distância de 35,49m, até o ponto **P686**, de coordenadas **N 9.726.017,87m** e **E 586.739,05m** ; deste segue com azimute de $42^{\circ}54'35,43''$ por uma distância de 61,52m, até o ponto **P687**, de coordenadas **N 9.726.062,93m** e **E 586.780,94m** ; deste segue com azimute de $23^{\circ}49'27,34''$ por uma distância de 80,13m, até o ponto **P688**, de coordenadas **N 9.726.136,24m** e **E 586.813,30m** ; deste segue com azimute de $41^{\circ}22'01,38''$ por uma distância de 28,33m, até o ponto **P689**, de coordenadas **N 9.726.157,50m** e **E 586.832,03m** ; deste segue com azimute de $15^{\circ}22'34,50''$ por uma distância de 39,49m, até o ponto **P690**, de coordenadas **N 9.726.195,58m** e **E 586.842,50m** ; deste segue com azimute de $4^{\circ}38'52,69''$ por uma distância de 39,16m, até o ponto **P691**, de coordenadas **N 9.726.234,61m** e **E 586.845,67m** ; deste segue com azimute de $35^{\circ}44'07,71''$ por uma distância de 32,06m, até o ponto **P692**, de coordenadas **N 9.726.260,63m** e **E 586.864,39m** ; deste segue com azimute de $29^{\circ}33'59,67''$ por uma distância de 37,94m, até o ponto **P693**, de coordenadas **N 9.726.293,63m** e **E 586.883,12m** ; deste segue com azimute de $9^{\circ}18'48,96''$ por uma distância de 80,39m, até o ponto **P694**, de coordenadas **N 9.726.372,96m** e **E 586.896,13m** ; deste segue com azimute de $29^{\circ}49'37,50''$ por uma distância de 27,43m, até o ponto **P695**, de coordenadas **N 9.726.396,76m** e **E 586.909,77m** ; deste segue com azimute de $79^{\circ}35'32,24''$ por uma distância de 31,62m, até o ponto **P696**, de coordenadas **N 9.726.402,47m** e **E 586.940,87m** ; deste segue com



PREFEITURA DE SÃO LUÍS

SECRETARIA MUNICIPAL DE GOVERNO

MINUTA DE ANTEPROJETO DE LEI Nº _____ DE _____ DE 2019

azimute de 48°05'15,54" por uma distância de 54,16m, até o ponto **P697**, de coordenadas **N 9.726.438,65m** e **E 586.981,17m** ; deste segue com azimute de 351°10'46,63" por uma distância de 18,63m, até o ponto **P698**, de coordenadas **N 9.726.457,05m** e **E 586.978,31m** ; deste segue com azimute de 61°15'36,74" por uma distância de 22,44m, até o ponto **P699**, de coordenadas **N 9.726.467,84m** e **E 586.997,99m** ; deste segue com azimute de 93°20'01,86" por uma distância de 32,74m, até o ponto **P700**, de coordenadas **N 9.726.465,94m** e **E 587.030,67m** ; deste segue com azimute de 101°14'16,27" por uma distância de 33,54m, até o ponto **P701**, de coordenadas **N 9.726.459,40m** e **E 587.063,57m** ; deste segue com azimute de 39°14'43,56" por uma distância de 58,18m, até o ponto **P702**, de coordenadas **N 9.726.504,46m** e **E 587.100,38m** ; deste segue com azimute de 76°12'01,85" por uma distância de 55,88m, até o ponto **P703**, de coordenadas **N 9.726.517,79m** e **E 587.154,64m** ; deste segue com azimute de 318°34'34,80" por uma distância de 14,39m, até o ponto **P704**, de coordenadas **N 9.726.528,58m** e **E 587.145,12m** ; deste segue com azimute de 43°54'28,02" por uma distância de 19,43m, até o ponto **P705**, de coordenadas **N 9.726.542,58m** e **E 587.158,60m** ; deste segue com azimute de 289°02'27,26" por uma distância de 15,13m, até o ponto **P706**, de coordenadas **N 9.726.547,52m** e **E 587.144,29m** ; deste segue com azimute de 267°39'08,09" por uma distância de 4,44m, até o ponto **P707**, de coordenadas **N 9.726.547,34m** e **E 587.139,86m** ; deste segue com azimute de 267°39'08,09" por uma distância de 2,51m, até o ponto **P708**, de coordenadas **N 9.726.547,23m** e **E 587.137,35m** ; deste segue com azimute de 39°41'28,22" por uma distância de 33,21m, até o ponto **P709**, de coordenadas **N 9.726.572,79m** e **E 587.158,56m** ; deste segue com azimute de 86°51'49,11" por uma distância de 39,57m, até o ponto **P710**, de coordenadas **N 9.726.574,95m** e **E 587.198,08m** ; deste segue com azimute de 86°14'53,78" por uma distância de 33,09m, até o ponto **P711**, de coordenadas **N 9.726.577,12m** e **E 587.231,09m** ; deste segue com azimute de 84°42'35,71" por uma distância de 29,35m, até o ponto **P712**, de coordenadas **N 9.726.579,83m** e **E 587.260,32m** ; deste segue com azimute de 84°24'02,38" por uma distância de 27,74m, até o ponto **P713**, de coordenadas **N 9.726.582,53m** e **E 587.287,93m** ; deste segue com azimute de 83°14'01,77" por uma distância de 32,16m, até o ponto **P714**, de coordenadas **N 9.726.586,32m** e **E 587.319,87m** ; deste segue com azimute de 132°55'02,76" por uma distância de 42,13m, até o ponto **P715**, de coordenadas **N 9.726.557,63m** e **E 587.350,72m** ; deste segue com azimute de 182°29'22,39" por uma distância de 12,46m, até o ponto **P716**, de coordenadas **N 9.726.545,18m** e **E 587.350,18m** ; deste segue com azimute de 193°14'25,87" por uma distância de 9,45m, até o ponto **P717**, de coordenadas **N 9.726.535,98m** e **E 587.348,01m** ; deste segue com azimute de 197°31'32,05" por uma distância de 10,79m, até o ponto **P718**, de coordenadas **N 9.726.525,70m** e **E 587.344,76m** ; deste segue com azimute de 194°49'35,33" por uma distância de 19,04m, até o ponto **P719**, de coordenadas **N 9.726.507,29m** e **E 587.339,89m** ; deste segue com azimute de 193°32'09,08" por uma distância de 30,06m, até o ponto **P720**, de coordenadas **N 9.726.478,06m** e **E 587.332,86m** ; deste segue com azimute de 156°53'37,22" por uma distância de 44,14m, até o ponto **P721**, de coordenadas **N 9.726.437,47m** e **E 587.350,18m** ; deste segue com azimute de 72°01'17,69" por uma distância de 85,93m, até o ponto **P722**, de coordenadas **N 9.726.463,99m** e **E 587.431,91m** ; deste segue com azimute de 86°01'39,01" por uma distância de 39,07m, até o ponto **P723**, de coordenadas **N 9.726.466,70m** e **E 587.470,88m** ; deste segue com azimute de 87°55'02,76" por uma distância de 29,79m, até o ponto **P724**, de coordenadas **N 9.726.467,78m** e **E 587.500,66m** ; deste segue com azimute de 88°12'36,32" por uma distância de 17,33m, até o ponto **P725**, de coordenadas **N 9.726.468,32m** e **E 587.517,98m** ; deste segue com azimute de 88°24'31,90" por uma distância de 19,49m, até o ponto **P726**, de coordenadas **N 9.726.468,86m** e **E 587.537,46m** ; deste segue com azimute de 88°24'31,90" por uma distância de 19,49m, até o ponto **P727**, de coordenadas **N 9.726.469,40m** e **E 587.556,95m** ; deste segue com azimute de 164°28'33,20" por uma distância de 80,90m, até o ponto **P728**, de coordenadas **N 9.726.391,46m** e **E 587.578,60m** ; deste segue com azimute de 147°21'44,97" por uma distância de 57,21m, até o ponto **P729**, de coordenadas **N 9.726.343,28m** e **E 587.609,45m** ; deste segue com azimute de 143°56'22,43" por uma distância de 68,97m, até o ponto **P730**, de coordenadas **N 9.726.287,53m** e **E 587.650,05m** ; deste segue com azimute de 174°59'57,68" por uma distância de 43,47m, até o ponto **P731**, de coordenadas **N 9.726.244,23m** e **E 587.653,84m** ; deste segue com azimute de 113°14'50,17" por uma distância de 83,65m, até o ponto **P732**, de coordenadas **N 9.726.211,21m** e **E 587.730,70m** ; deste segue com azimute de 188°23'34,53" por uma distância de 33,38m, até o ponto **P733**, de coordenadas **N 9.726.178,19m** e **E 587.725,83m** ; deste segue com azimute de 222°45'15,33" por uma distância de 39,07m, até o ponto **P734**, de coordenadas **N 9.726.149,50m** e **E 587.699,31m** ; deste segue com azimute de 145°12'14,31" por uma distância de 38,89m, até o ponto **P735**, de coordenadas **N 9.726.117,57m** e **E 587.721,50m** ; deste segue com azimute de 170°08'22,96" por uma distância de 9,58m, até o ponto **P736**, de coordenadas **N 9.726.108,13m** e **E 587.723,14m** ; deste segue com azimute de 158°57'44,96" por uma distância de 7,54m, até o ponto **P737**, de coordenadas **N 9.726.101,09m** e **E 587.725,85m** ; deste segue com azimute de 190°29'29,32" por uma distância de 14,86m, até o ponto **P738**, de coordenadas **N 9.726.086,48m** e **E 587.723,14m** ; deste segue com azimute de 170°32'15,64" por uma distância de 16,46m, até o ponto **P739**, de coordenadas **N 9.726.070,24m** e **E**



PREFEITURA DE SÃO LUÍS

SECRETARIA MUNICIPAL DE GOVERNO

MINUTA DE ANTEPROJETO DE LEI Nº _____ DE _____ DE 2019

587.725,85m ; deste segue com azimute de $137^{\circ}10'29,08''$ por uma distância de 30,26m, até o ponto **P740**, de coordenadas **N 9.726.048,05m** e **E 587.746,42m** ; deste segue com azimute de $159^{\circ}17'07,08''$ por uma distância de 33,84m, até o ponto **P741**, de coordenadas **N 9.726.016,39m** e **E 587.758,39m** ; deste segue com azimute de $238^{\circ}57'49,16''$ por uma distância de 231,60m, até o ponto **P742**, de coordenadas **N 9.725.896,98m** e **E 587.559,94m** ; deste segue com azimute de $237^{\circ}54'38,16''$ por uma distância de 161,39m, até o ponto **P743**, de coordenadas **N 9.725.811,24m** e **E 587.423,21m** ; deste segue com azimute de $237^{\circ}37'22,75''$ por uma distância de 736,45m, até o ponto **P744**, de coordenadas **N 9.725.416,89m** e **E 586.801,24m** ; deste segue com azimute de $173^{\circ}30'33,10''$ por uma distância de 494,75m, até o ponto **P745**, de coordenadas **N 9.724.925,31m** e **E 586.857,17m** ; deste segue com azimute de $254^{\circ}21'22,45''$ por uma distância de 35,32m, até o ponto **P746**, de coordenadas **N 9.724.915,78m** e **E 586.823,16m** ; deste segue com azimute de $184^{\circ}05'40,47''$ por uma distância de 59,24m, até o ponto **P747**, de coordenadas **N 9.724.856,69m** e **E 586.818,93m** ; deste segue com azimute de $261^{\circ}39'58,65''$ por uma distância de 54,92m, até o ponto **P748**, de coordenadas **N 9.724.848,73m** e **E 586.764,59m** ; deste segue com azimute de $267^{\circ}48'35,55''$ por uma distância de 153,60m, até o ponto **P749**, de coordenadas **N 9.724.842,86m** e **E 586.611,10m** ; deste segue com azimute de $265^{\circ}54'05,55''$ por uma distância de 123,97m, até o ponto **P750**, de coordenadas **N 9.724.834,00m** e **E 586.487,45m** ; deste segue com azimute de $174^{\circ}08'18,72''$ por uma distância de 80,87m, até o ponto **P751**, de coordenadas **N 9.724.753,56m** e **E 586.495,70m** ; deste segue com azimute de $259^{\circ}05'52,92''$ por uma distância de 187,12m, até o ponto **P752**, de coordenadas **N 9.724.718,17m** e **E 586.311,96m** ; deste segue com azimute de $348^{\circ}25'20,21''$ por uma distância de 45,00m, até o ponto **P753**, de coordenadas **N 9.724.762,25m** e **E 586.302,93m** ; deste segue com azimute de $252^{\circ}27'22,09''$ por uma distância de 190,38m, até o ponto **P754**, de coordenadas **N 9.724.704,87m** e **E 586.121,40m** ; deste segue com azimute de $169^{\circ}10'00,70''$ por uma distância de 74,26m, até o ponto **P755**, de coordenadas **N 9.724.631,93m** e **E 586.135,35m** ; deste segue com azimute de $256^{\circ}53'24,86''$ por uma distância de 189,76m, até o ponto **P756**, de coordenadas **N 9.724.588,89m** e **E 585.950,54m** ; deste segue com azimute de $257^{\circ}04'56,77''$ por uma distância de 580,24m, até o ponto **P757**, de coordenadas **N 9.724.459,18m** e **E 585.384,99m** ; deste segue com azimute de $281^{\circ}09'41,74''$ por uma distância de 209,85m, até o ponto **P758**, de coordenadas **N 9.724.499,80m** e **E 585.179,11m** ; deste segue com azimute de $293^{\circ}10'51,91''$ por uma distância de 79,31m, até o ponto **P759**, de coordenadas **N 9.724.531,02m** e **E 585.106,20m** ; deste segue com azimute de $289^{\circ}11'51,56''$ por uma distância de 272,95m, até o ponto **P760**, de coordenadas **N 9.724.620,77m** e **E 584.848,43m** ; deste segue com azimute de $289^{\circ}04'40,42''$ por uma distância de 707,46m, até o ponto **P761**, de coordenadas **N 9.724.852,01m** e **E 584.179,83m** ; deste segue com azimute de $261^{\circ}19'36,43''$ por uma distância de 174,37m, até o ponto **P762**, de coordenadas **N 9.724.825,71m** e **E 584.007,45m** ; deste segue com azimute de $262^{\circ}34'28,77''$ por uma distância de 150,20m, até o ponto **P763**, de coordenadas **N 9.724.806,30m** e **E 583.858,50m** ; deste segue com azimute de $258^{\circ}18'02,15''$ por uma distância de 419,42m, até o ponto **P764**, de coordenadas **N 9.724.721,26m** e **E 583.447,80m** ; deste segue com azimute de $258^{\circ}13'15,40''$ por uma distância de 345,51m, até o ponto **P765**, de coordenadas **N 9.724.650,72m** e **E 583.109,57m** ; deste segue com azimute de $256^{\circ}41'15,02''$ por uma distância de 1.287,04m, até o ponto **P766**, de coordenadas **N 9.724.354,37m** e **E 581.857,11m** ; deste segue com azimute de $256^{\circ}36'31,60''$ por uma distância de 321,76m, até o ponto **P767**, de coordenadas **N 9.724.279,85m** e **E 581.544,10m** ; deste segue com azimute de $255^{\circ}07'38,01''$ por uma distância de 95,30m, até o ponto **P768**, de coordenadas **N 9.724.255,39m** e **E 581.451,99m** ; deste segue com azimute de $257^{\circ}27'11,31''$ por uma distância de 144,95m, até o ponto **P769**, de coordenadas **N 9.724.223,90m** e **E 581.310,50m** ; deste segue com azimute de $258^{\circ}24'34,48''$ por uma distância de 35,37m, até o ponto **P770**, de coordenadas **N 9.724.216,79m** e **E 581.275,85m** ; deste segue com azimute de $267^{\circ}34'15,58''$ por uma distância de 47,97m, até o ponto **P771**, de coordenadas **N 9.724.214,76m** e **E 581.227,93m** ; deste segue com azimute de $271^{\circ}54'21,70''$ por uma distância de 371,97m, até o ponto **P772**, de coordenadas **N 9.724.227,13m** e **E 580.856,16m** ; deste segue com azimute de $272^{\circ}34'43,31''$ por uma distância de 259,51m, até o ponto **P773**, de coordenadas **N 9.724.238,81m** e **E 580.596,91m** ; deste segue com azimute de $272^{\circ}34'43,31''$ por uma distância de 52,63m, até o ponto **P774**, de coordenadas **N 9.724.241,17m** e **E 580.544,33m** ; deste segue com azimute de $272^{\circ}34'59,19''$ por uma distância de 329,25m, até o ponto **P775**, de coordenadas **N 9.724.256,01m** e **E 580.215,41m** ; deste segue com azimute de $148^{\circ}05'24,22''$ por uma distância de 234,42m, até o ponto **P776**, de coordenadas **N 9.724.057,02m** e **E 580.339,32m** ; deste segue com azimute de $124^{\circ}36'54,35''$ por uma distância de 38,79m, até o ponto **P777**, de coordenadas **N 9.724.034,98m** e **E 580.371,24m** ; deste segue com azimute de $147^{\circ}28'00,40''$ por uma distância de 135,89m, até o ponto **P778**, de coordenadas **N 9.723.920,41m** e **E 580.444,33m** ; deste segue com azimute de $134^{\circ}54'48,06''$ por uma distância de 56,48m, até o ponto **P779**, de coordenadas **N 9.723.880,53m** e **E 580.484,32m** ; deste segue com azimute de $129^{\circ}39'45,12''$ por uma distância de 73,83m, até o ponto **P780**, de coordenadas **N 9.723.833,41m** e **E 580.541,16m** ; deste segue com azimute de $130^{\circ}49'32,83''$ por uma distância de 104,60m, até o ponto **P781**, de coordenadas **N 9.723.765,03m** e **E**



PREFEITURA DE SÃO LUÍS

SECRETARIA MUNICIPAL DE GOVERNO

MINUTA DE ANTEPROJETO DE LEI Nº _____ DE _____ DE 2019

580.620,31m ; deste segue com azimute de 124°45'18,67" por uma distância de 15,11m, até o ponto **P782**, de coordenadas **N 9.723.756,42m** e **E 580.632,72m** ; deste segue com azimute de 138°41'18,91" por uma distância de 11,68m, até o ponto **P783**, de coordenadas **N 9.723.747,65m** e **E 580.640,43m** ; deste segue com azimute de 130°49'32,83" por uma distância de 17,36m, até o ponto **P784**, de coordenadas **N 9.723.736,30m** e **E 580.653,57m** ; deste segue com azimute de 140°02'33,21" por uma distância de 100,51m, até o ponto **P785**, de coordenadas **N 9.723.659,25m** e **E 580.718,12m** ; deste segue com azimute de 138°41'18,91" por uma distância de 10,07m, até o ponto **P786**, de coordenadas **N 9.723.651,69m** e **E 580.724,76m** ; deste segue com azimute de 135°14'48,53" por uma distância de 47,49m, até o ponto **P787**, de coordenadas **N 9.723.617,97m** e **E 580.758,20m** ; deste segue com azimute de 126°17'17,68" por uma distância de 91,62m, até o ponto **P788**, de coordenadas **N 9.723.563,74m** e **E 580.832,05m** ; deste segue com azimute de 129°06'22,74" por uma distância de 23,07m, até o ponto **P789**, de coordenadas **N 9.723.549,19m** e **E 580.849,95m** ; deste segue com azimute de 115°34'10,86" por uma distância de 138,62m, até o ponto **P790**, de coordenadas **N 9.723.489,36m** e **E 580.974,99m** ; deste segue com azimute de 211°52'39,92" por uma distância de 222,42m, até o ponto **P791**, de coordenadas **N 9.723.300,49m** e **E 580.857,53m** ; deste segue com azimute de 299°03'12,96" por uma distância de 76,87m, até o ponto **P792**, de coordenadas **N 9.723.337,82m** e **E 580.790,33m** ; deste segue com azimute de 341°52'15,52" por uma distância de 71,40m, até o ponto **P793**, de coordenadas **N 9.723.405,67m** e **E 580.768,12m** ; deste segue com azimute de 299°43'15,98" por uma distância de 69,59m, até o ponto **P794**, de coordenadas **N 9.723.440,18m** e **E 580.707,68m** ; deste segue com azimute de 300°21'18,37" por uma distância de 57,87m, até o ponto **P795**, de coordenadas **N 9.723.469,42m** e **E 580.657,74m** ; deste segue com azimute de 206°19'31,84" por uma distância de 216,92m, até o ponto **P796**, de coordenadas **N 9.723.275,00m** e **E 580.561,54m** ; deste segue com azimute de 298°38'13,41" por uma distância de 139,46m, até o ponto **P797**, de coordenadas **N 9.723.341,83m** e **E 580.439,14m** ; deste segue com azimute de 214°16'23,90" por uma distância de 39,59m, até o ponto **P798**, de coordenadas **N 9.723.309,12m** e **E 580.416,85m** ; deste segue com azimute de 210°40'08,14" por uma distância de 23,56m, até o ponto **P799**, de coordenadas **N 9.723.288,85m** e **E 580.404,83m** ; deste segue com azimute de 216°28'09,24" por uma distância de 38,66m, até o ponto **P800**, de coordenadas **N 9.723.257,76m** e **E 580.381,85m** ; deste segue com azimute de 214°16'23,90" por uma distância de 2,02m, até o ponto **P801**, de coordenadas **N 9.723.256,09m** e **E 580.380,71m** ; deste segue com azimute de 214°39'59,68" por uma distância de 50,31m, até o ponto **P802**, de coordenadas **N 9.723.214,72m** e **E 580.352,10m** ; deste segue com azimute de 220°48'47,49" por uma distância de 50,69m, até o ponto **P803**, de coordenadas **N 9.723.176,35m** e **E 580.318,97m** ; deste segue com azimute de 229°39'45,38" por uma distância de 59,27m, até o ponto **P804**, de coordenadas **N 9.723.137,98m** e **E 580.273,78m** ; deste segue com azimute de 233°49'19,46" por uma distância de 58,03m, até o ponto **P805**, de coordenadas **N 9.723.103,73m** e **E 580.226,95m** ; deste segue com azimute de 240°10'40,31" por uma distância de 23,72m, até o ponto **P806**, de coordenadas **N 9.723.091,93m** e **E 580.206,37m** ; deste segue com azimute de 234°04'17,39" por uma distância de 5,03m, até o ponto **P807**, de coordenadas **N 9.723.088,98m** e **E 580.202,30m** ; deste segue com azimute de 247°45'37,92" por uma distância de 4,05m, até o ponto **P808**, de coordenadas **N 9.723.087,45m** e **E 580.198,54m** ; deste segue com azimute de 240°10'40,31" por uma distância de 42,94m, até o ponto **P809**, de coordenadas **N 9.723.066,09m** e **E 580.161,29m** ; deste segue com azimute de 164°03'16,03" por uma distância de 158,97m, até o ponto **P810**, de coordenadas **N 9.722.913,24m** e **E 580.204,96m** ; deste segue com azimute de 159°40'36,28" por uma distância de 82,17m, até o ponto **P811**, de coordenadas **N 9.722.836,18m** e **E 580.233,50m** ; deste segue com azimute de 147°15'54,97" por uma distância de 47,50m, até o ponto **P812**, de coordenadas **N 9.722.796,23m** e **E 580.259,19m** ; deste segue com azimute de 90°00'00,00" por uma distância de 14,27m, até o ponto **P813**, de coordenadas **N 9.722.796,23m** e **E 580.273,46m** ; deste segue com azimute de 180°00'00,00" por uma distância de 71,35m, até o ponto **P814**, de coordenadas **N 9.722.724,88m** e **E 580.273,46m** ; deste segue com azimute de 165°57'46,76" por uma distância de 35,30m, até o ponto **P815**, de coordenadas **N 9.722.690,63m** e **E 580.282,02m** ; deste segue com azimute de 154°29'10,13" por uma distância de 125,88m, até o ponto **P816**, de coordenadas **N 9.722.577,02m** e **E 580.336,24m** ; deste segue com azimute de 236°03'37,34" por uma distância de 3,61m, até o ponto **P817**, de coordenadas **N 9.722.575,01m** e **E 580.333,25m** ; deste segue com azimute de 155°44'20,29" por uma distância de 5,52m, até o ponto **P818**, de coordenadas **N 9.722.569,98m** e **E 580.335,52m** ; deste segue com azimute de 129°59'32,90" por uma distância de 62,40m, até o ponto **P819**, de coordenadas **N 9.722.529,87m** e **E 580.383,32m** ; deste segue com azimute de 138°03'50,58" por uma distância de 47,22m, até o ponto **P820**, de coordenadas **N 9.722.494,75m** e **E 580.414,88m** ; deste segue com azimute de 165°36'25,37" por uma distância de 56,15m, até o ponto **P821**, de coordenadas **N 9.722.440,35m** e **E 580.428,84m** ; deste segue com azimute de 217°00'14,14" por uma distância de 75,39m, até o ponto **P822**, de coordenadas **N 9.722.380,15m** e **E 580.383,46m** ; deste segue com azimute de 221°15'18,39" por uma distância de 81,86m, até o ponto **P823**, de coordenadas **N 9.722.318,60m** e **E 580.329,48m** ; deste segue com azimute de 162°05'46,25" por uma distância de 225,70m, até o



PREFEITURA DE SÃO LUÍS

SECRETARIA MUNICIPAL DE GOVERNO

MINUTA DE ANTEPROJETO DE LEI Nº _____ DE _____ DE 2019

ponto **P824**, de coordenadas **N 9.722.103,83m** e **E 580.398,86m** ; deste segue com azimute de $259^{\circ}45'16,23''$ por uma distância de 180,52m, até o ponto **P825**, de coordenadas **N 9.722.071,72m** e **E 580.221,22m** ; deste segue com azimute de $185^{\circ}38'29,68''$ por uma distância de 187,00m, até o ponto **P826**, de coordenadas **N 9.721.885,63m** e **E 580.202,84m** ; deste segue com azimute de $111^{\circ}02'35,87''$ por uma distância de 6,25m, até o ponto **P827**, de coordenadas **N 9.721.883,38m** e **E 580.208,67m** ; deste segue com azimute de $188^{\circ}07'39,93''$ por uma distância de 20,25m, até o ponto **P828**, de coordenadas **N 9.721.863,34m** e **E 580.205,81m** ; deste segue com azimute de $281^{\circ}53'20,76''$ por uma distância de 26,09m, até o ponto **P829**, de coordenadas **N 9.721.868,72m** e **E 580.180,28m** ; deste segue com azimute de $267^{\circ}43'45,07''$ por uma distância de 4,07m, até o ponto **P830**, de coordenadas **N 9.721.868,56m** e **E 580.176,22m** ; deste segue com azimute de $278^{\circ}45'36,36''$ por uma distância de 9,16m, até o ponto **P831**, de coordenadas **N 9.721.869,95m** e **E 580.167,17m** ; deste segue com azimute de $289^{\circ}31'45,26''$ por uma distância de 11,24m, até o ponto **P832**, de coordenadas **N 9.721.873,71m** e **E 580.156,58m** ; deste segue com azimute de $281^{\circ}53'17,30''$ por uma distância de 88,67m, até o ponto **P833**, de coordenadas **N 9.721.891,97m** e **E 580.069,81m** ; deste segue com azimute de $277^{\circ}07'31,50''$ por uma distância de 34,62m, até o ponto **P834**, de coordenadas **N 9.721.896,27m** e **E 580.035,45m** ; deste segue com azimute de $301^{\circ}45'33,78''$ por uma distância de 70,71m, até o ponto **P835**, de coordenadas **N 9.721.933,49m** e **E 579.975,33m** ; deste segue com azimute de $344^{\circ}21'27,70''$ por uma distância de 111,50m, até o ponto **P836**, de coordenadas **N 9.722.040,86m** e **E 579.945,26m** ; deste segue com azimute de $6^{\circ}37'58,18''$ por uma distância de 61,97m, até o ponto **P837**, de coordenadas **N 9.722.102,42m** e **E 579.952,42m** ; deste segue com azimute de $327^{\circ}15'50,98''$ por uma distância de 71,48m, até o ponto **P838**, de coordenadas **N 9.722.162,54m** e **E 579.913,77m** ; deste segue com azimute de $303^{\circ}58'35,60''$ por uma distância de 79,41m, até o ponto **P839**, de coordenadas **N 9.722.206,92m** e **E 579.847,92m** ; deste segue com azimute de $353^{\circ}14'48,09''$ por uma distância de 109,56m, até o ponto **P840**, de coordenadas **N 9.722.315,72m** e **E 579.835,03m** ; deste segue com azimute de $329^{\circ}02'08,74''$ por uma distância de 59,78m, até o ponto **P841**, de coordenadas **N 9.722.366,98m** e **E 579.804,27m** ; deste segue com azimute de $271^{\circ}25'55,54''$ por uma distância de 0,20m, até o ponto **P842**, de coordenadas **N 9.722.366,99m** e **E 579.804,08m** ; deste segue com azimute de $301^{\circ}55'10,08''$ por uma distância de 2,21m, até o ponto **P843**, de coordenadas **N 9.722.368,16m** e **E 579.802,20m** ; deste segue com azimute de $337^{\circ}03'35,40''$ por uma distância de 3,44m, até o ponto **P844**, de coordenadas **N 9.722.371,33m** e **E 579.800,86m** ; deste segue com azimute de $336^{\circ}57'06,38''$ por uma distância de 6,06m, até o ponto **P845**, de coordenadas **N 9.722.376,90m** e **E 579.798,49m** ; deste segue com azimute de $330^{\circ}51'05,68''$ por uma distância de 80,75m, até o ponto **P846**, de coordenadas **N 9.722.447,43m** e **E 579.759,16m** ; deste segue com azimute de $243^{\circ}26'05,82''$ por uma distância de 54,42m, até o ponto **P847**, de coordenadas **N 9.722.423,09m** e **E 579.710,48m** ; deste segue com azimute de $178^{\circ}53'53,70''$ por uma distância de 74,46m, até o ponto **P848**, de coordenadas **N 9.722.348,65m** e **E 579.711,92m** ; deste segue com azimute de $216^{\circ}52'11,63''$ por uma distância de 26,42m, até o ponto **P849**, de coordenadas **N 9.722.327,51m** e **E 579.696,06m** ; deste segue com azimute de $174^{\circ}54'34,03''$ por uma distância de 3,17m, até o ponto **P850**, de coordenadas **N 9.722.324,35m** e **E 579.696,34m** ; deste segue com azimute de $176^{\circ}01'32,97''$ por uma distância de 10,62m, até o ponto **P851**, de coordenadas **N 9.722.313,75m** e **E 579.697,08m** ; deste segue com azimute de $181^{\circ}58'07,78''$ por uma distância de 8,84m, até o ponto **P852**, de coordenadas **N 9.722.304,92m** e **E 579.696,78m** ; deste segue com azimute de $192^{\circ}07'02,57''$ por uma distância de 6,56m, até o ponto **P853**, de coordenadas **N 9.722.298,50m** e **E 579.695,40m** ; deste segue com azimute de $210^{\circ}26'56,51''$ por uma distância de 4,81m, até o ponto **P854**, de coordenadas **N 9.722.294,35m** e **E 579.692,96m** ; deste segue com azimute de $204^{\circ}24'44,87''$ por uma distância de 7,50m, até o ponto **P855**, de coordenadas **N 9.722.287,53m** e **E 579.689,86m** ; deste segue com azimute de $200^{\circ}11'44,60''$ por uma distância de 5,22m, até o ponto **P856**, de coordenadas **N 9.722.282,63m** e **E 579.688,06m** ; deste segue com azimute de $190^{\circ}10'25,85''$ por uma distância de 7,64m, até o ponto **P857**, de coordenadas **N 9.722.275,11m** e **E 579.686,71m** ; deste segue com azimute de $270^{\circ}00'00,00''$ por uma distância de 2,88m, até o ponto **P858**, de coordenadas **N 9.722.275,11m** e **E 579.683,83m** ; deste segue com azimute de $121^{\circ}30'19,64''$ por uma distância de 6,47m, até o ponto **P859**, de coordenadas **N 9.722.271,73m** e **E 579.689,35m** ; deste segue com azimute de $174^{\circ}21'08,66''$ por uma distância de 72,20m, até o ponto **P860**, de coordenadas **N 9.722.199,88m** e **E 579.696,45m** ; deste segue com azimute de $191^{\circ}55'44,74''$ por uma distância de 57,30m, até o ponto **P861**, de coordenadas **N 9.722.143,82m** e **E 579.684,61m** ; deste segue com azimute de $214^{\circ}11'09,98''$ por uma distância de 50,59m, até o ponto **P862**, de coordenadas **N 9.722.101,97m** e **E 579.656,18m** ; deste segue com azimute de $203^{\circ}18'39,59''$ por uma distância de 105,75m, até o ponto **P863**, de coordenadas **N 9.722.004,85m** e **E 579.614,33m** ; deste segue com azimute de $187^{\circ}48'53,71''$ por uma distância de 81,29m, até o ponto **P864**, de coordenadas **N 9.721.924,31m** e **E 579.603,28m** ; deste segue com azimute de $181^{\circ}22'52,09''$ por uma distância de 65,56m, até o ponto **P865**, de coordenadas **N 9.721.858,77m** e **E 579.601,70m** ; deste segue com azimute de $186^{\circ}00'31,26''$ por uma distância de 45,26m, até o ponto **P866**, de coordenadas **N 9.721.813,77m** e **E 579.596,96m** ; deste segue com azimute de



PREFEITURA DE SÃO LUÍS

SECRETARIA MUNICIPAL DE GOVERNO

MINUTA DE ANTEPROJETO DE LEI Nº _____ DE _____ DE 2019

207°28'27,79" por uma distância de 44,50m, até o ponto **P867**, de coordenadas **N 9.721.774,29m** e **E 579.576,43m** ; deste segue com azimute de 257°44'09,12" por uma distância de 37,17m, até o ponto **P868**, de coordenadas **N 9.721.766,39m** e **E 579.540,11m** ; deste segue com azimute de 286°50'13,65" por uma distância de 62,70m, até o ponto **P869**, de coordenadas **N 9.721.784,55m** e **E 579.480,10m** ; deste segue com azimute de 272°36'08,70" por uma distância de 69,56m, até o ponto **P870**, de coordenadas **N 9.721.787,71m** e **E 579.410,62m** ; deste segue com azimute de 232°45'53,82" por uma distância de 24,79m, até o ponto **P871**, de coordenadas **N 9.721.772,71m** e **E 579.390,88m** ; deste segue com azimute de 296°05'42,58" por uma distância de 43,08m, até o ponto **P872**, de coordenadas **N 9.721.791,66m** e **E 579.352,19m** ; deste segue com azimute de 304°59'30,13" por uma distância de 28,91m, até o ponto **P873**, de coordenadas **N 9.721.808,24m** e **E 579.328,50m** ; deste segue com azimute de 334°29'12,21" por uma distância de 38,50m, até o ponto **P874**, de coordenadas **N 9.721.842,98m** e **E 579.311,92m** ; deste segue com azimute de 299°44'42,36" por uma distância de 31,83m, até o ponto **P875**, de coordenadas **N 9.721.858,77m** e **E 579.284,28m** ; deste segue com azimute de 242°14'32,02" por uma distância de 0,47m, até o ponto **P876**, de coordenadas **N 9.721.858,55m** e **E 579.283,87m** ; deste segue com azimute de 303°41'24,24" por uma distância de 11,97m, até o ponto **P877**, de coordenadas **N 9.721.865,19m** e **E 579.273,91m** ; deste segue com azimute de 300°15'23,17" por uma distância de 48,79m, até o ponto **P878**, de coordenadas **N 9.721.889,78m** e **E 579.231,77m** ; deste segue com azimute de 316°00'18,31" por uma distância de 35,39m, até o ponto **P879**, de coordenadas **N 9.721.915,24m** e **E 579.207,18m** ; deste segue com azimute de 353°59'27,58" por uma distância de 16,77m, até o ponto **P880**, de coordenadas **N 9.721.931,92m** e **E 579.205,43m** ; deste segue com azimute de 14°47'48,34" por uma distância de 90,63m, até o ponto **P881**, de coordenadas **N 9.722.019,54m** e **E 579.228,57m** ; deste segue com azimute de 317°07'15,95" por uma distância de 6,42m, até o ponto **P882**, de coordenadas **N 9.722.024,24m** e **E 579.224,21m** ; deste segue com azimute de 352°14'05,40" por uma distância de 4,08m, até o ponto **P883**, de coordenadas **N 9.722.028,29m** e **E 579.223,65m** ; deste segue com azimute de 305°43'38,63" por uma distância de 55,98m, até o ponto **P884**, de coordenadas **N 9.722.060,98m** e **E 579.178,21m** ; deste segue com azimute de 223°31'52,32" por uma distância de 17,71m, até o ponto **P885**, de coordenadas **N 9.722.048,14m** e **E 579.166,01m** ; deste segue com azimute de 175°09'21,60" por uma distância de 9,69m, até o ponto **P886**, de coordenadas **N 9.722.038,49m** e **E 579.166,83m** ; deste segue com azimute de 261°09'29,47" por uma distância de 36,46m, até o ponto **P887**, de coordenadas **N 9.722.032,89m** e **E 579.130,80m** ; deste segue com azimute de 251°33'54,18" por uma distância de 41,65m, até o ponto **P888**, de coordenadas **N 9.722.019,72m** e **E 579.091,29m** ; deste segue com azimute de 246°56'55,32" por uma distância de 44,84m, até o ponto **P889**, de coordenadas **N 9.722.002,16m** e **E 579.050,03m** ; deste segue com azimute de 242°29'16,79" por uma distância de 47,52m, até o ponto **P890**, de coordenadas **N 9.721.980,21m** e **E 579.007,89m** ; deste segue com azimute de 213°06'40,83" por uma distância de 24,11m, até o ponto **P891**, de coordenadas **N 9.721.960,01m** e **E 578.994,72m** ; deste segue com azimute de 199°01'32,18" por uma distância de 26,93m, até o ponto **P892**, de coordenadas **N 9.721.934,55m** e **E 578.985,94m** ; deste segue com azimute de 199°39'13,77" por uma distância de 26,10m, até o ponto **P893**, de coordenadas **N 9.721.909,97m** e **E 578.977,16m** ; deste segue com azimute de 222°34'49,77" por uma distância de 44,12m, até o ponto **P894**, de coordenadas **N 9.721.877,49m** e **E 578.947,31m** ; deste segue com azimute de 235°37'10,76" por uma distância de 20,21m, até o ponto **P895**, de coordenadas **N 9.721.866,07m** e **E 578.930,62m** ; deste segue com azimute de 232°51'11,93" por uma distância de 36,35m, até o ponto **P896**, de coordenadas **N 9.721.844,12m** e **E 578.901,65m** ; deste segue com azimute de 186°20'24,69" por uma distância de 15,90m, até o ponto **P897**, de coordenadas **N 9.721.828,32m** e **E 578.899,90m** ; deste segue com azimute de 131°59'13,96" por uma distância de 16,56m, até o ponto **P898**, de coordenadas **N 9.721.817,24m** e **E 578.912,20m** ; deste segue com azimute de 224°59'60,00" por uma distância de 21,21m, até o ponto **P899**, de coordenadas **N 9.721.802,24m** e **E 578.897,21m** ; deste segue com azimute de 289°05'36,57" por uma distância de 27,51m, até o ponto **P900**, de coordenadas **N 9.721.811,24m** e **E 578.871,21m** ; deste segue com azimute de 3°50'14,14" por uma distância de 164,37m, até o ponto **P901**, de coordenadas **N 9.721.975,24m** e **E 578.882,21m** ; deste segue com azimute de 14°54'48,58" por uma distância de 205,94m, até o ponto **P902**, de coordenadas **N 9.722.174,24m** e **E 578.935,21m** ; deste segue com azimute de 31°17'12,22" por uma distância de 152,12m, até o ponto **P903**, de coordenadas **N 9.722.304,24m** e **E 579.014,21m** ; deste segue com azimute de 45°00'00,00" por uma distância de 89,10m, até o ponto **P904**, de coordenadas **N 9.722.367,24m** e **E 579.077,21m** ; deste segue com azimute de 22°14'56,49" por uma distância de 23,77m, até o ponto **P905**, de coordenadas **N 9.722.389,24m** e **E 579.086,21m** ; deste segue com azimute de 340°25'36,75" por uma distância de 47,76m, até o ponto **P906**, de coordenadas **N 9.722.434,24m** e **E 579.070,21m** ; deste segue com azimute de 336°59'36,05" por uma distância de 58,15m, até o ponto **P907**, de coordenadas **N 9.722.487,77m** e **E 579.047,48m** ; deste segue com azimute de 31°27'14,34" por uma distância de 66,48m, até o ponto **P908**, de coordenadas **N 9.722.544,48m** e **E 579.082,17m** ; deste segue com azimute de 40°59'55,50" por uma distância de 52,87m, até o ponto **P909**, de coordenadas **N 9.722.584,38m** e **E 579.116,85m**



PREFEITURA DE SÃO LUÍS

SECRETARIA MUNICIPAL DE GOVERNO

MINUTA DE ANTEPROJETO DE LEI Nº _____ DE _____ DE 2019

; deste segue com azimute de $36^{\circ}17'04,40''$ por uma distância de 35,34m, até o ponto **P910**, de coordenadas N **9.722.612,87m** e E **579.137,77m** ; deste segue com azimute de $77^{\circ}23'26,83''$ por uma distância de 47,51m, até o ponto **P911**, de coordenadas N **9.722.623,24m** e E **579.184,13m** ; deste segue com azimute de $37^{\circ}40'26,73''$ por uma distância de 46,44m, até o ponto **P912**, de coordenadas N **9.722.659,99m** e E **579.212,51m** ; deste segue com azimute de $287^{\circ}41'04,34''$ por uma distância de 22,55m, até o ponto **P913**, de coordenadas N **9.722.666,85m** e E **579.191,02m** ; deste segue com azimute de $2^{\circ}54'39,02''$ por uma distância de 28,25m, até o ponto **P914**, de coordenadas N **9.722.695,06m** e E **579.192,46m** ; deste segue com azimute de $89^{\circ}25'37,42''$ por uma distância de 47,79m, até o ponto **P915**, de coordenadas N **9.722.695,54m** e E **579.240,24m** ; deste segue com azimute de $156^{\circ}58'28,23''$ por uma distância de 1,02m, até o ponto **P916**, de coordenadas N **9.722.694,60m** e E **579.240,64m** ; deste segue com azimute de $97^{\circ}22'20,02''$ por uma distância de 7,13m, até o ponto **P917**, de coordenadas N **9.722.693,68m** e E **579.247,71m** ; deste segue com azimute de $90^{\circ}00'00,00''$ por uma distância de 6,57m, até o ponto **P918**, de coordenadas N **9.722.693,68m** e E **579.254,28m** ; deste segue com azimute de $102^{\circ}48'15,40''$ por uma distância de 4,94m, até o ponto **P919**, de coordenadas N **9.722.692,59m** e E **579.259,09m** ; deste segue com azimute de $103^{\circ}42'25,09''$ por uma distância de 9,24m, até o ponto **P920**, de coordenadas N **9.722.690,40m** e E **579.268,07m** ; deste segue com azimute de $106^{\circ}09'54,59''$ por uma distância de 5,58m, até o ponto **P921**, de coordenadas N **9.722.688,85m** e E **579.273,43m** ; deste segue com azimute de $90^{\circ}00'00,00''$ por uma distância de 13,81m, até o ponto **P922**, de coordenadas N **9.722.688,85m** e E **579.287,24m** ; deste segue com azimute de $58^{\circ}11'54,48''$ por uma distância de 8,35m, até o ponto **P923**, de coordenadas N **9.722.693,25m** e E **579.294,34m** ; deste segue com azimute de $54^{\circ}17'35,98''$ por uma distância de 8,63m, até o ponto **P924**, de coordenadas N **9.722.698,28m** e E **579.301,34m** ; deste segue com azimute de $55^{\circ}00'28,72''$ por uma distância de 8,02m, até o ponto **P925**, de coordenadas N **9.722.702,88m** e E **579.307,91m** ; deste segue com azimute de $54^{\circ}51'56,87''$ por uma distância de 7,23m, até o ponto **P926**, de coordenadas N **9.722.707,04m** e E **579.313,82m** ; deste segue com azimute de $54^{\circ}03'34,07''$ por uma distância de 6,25m, até o ponto **P927**, de coordenadas N **9.722.710,71m** e E **579.318,88m** ; deste segue com azimute de $84^{\circ}13'57,65''$ por uma distância de 9,21m, até o ponto **P928**, de coordenadas N **9.722.711,63m** e E **579.328,05m** ; deste segue com azimute de $85^{\circ}35'20,32''$ por uma distância de 2,93m, até o ponto **P929**, de coordenadas N **9.722.711,86m** e E **579.330,96m** ; deste segue com azimute de $37^{\circ}19'22,88''$ por uma distância de 2,59m, até o ponto **P930**, de coordenadas N **9.722.713,92m** e E **579.332,53m** ; deste segue com azimute de $315^{\circ}43'30,82''$ por uma distância de 7,34m, até o ponto **P931**, de coordenadas N **9.722.719,17m** e E **579.327,40m** ; deste segue com azimute de $344^{\circ}55'53,48''$ por uma distância de 3,54m, até o ponto **P932**, de coordenadas N **9.722.722,59m** e E **579.326,48m** ; deste segue com azimute de $11^{\circ}18'35,72''$ por uma distância de 4,02m, até o ponto **P933**, de coordenadas N **9.722.726,54m** e E **579.327,27m** ; deste segue com azimute de $71^{\circ}33'54,12''$ por uma distância de 4,16m, até o ponto **P934**, de coordenadas N **9.722.727,85m** e E **579.331,22m** ; deste segue com azimute de $8^{\circ}25'37,18''$ por uma distância de 3,59m, até o ponto **P935**, de coordenadas N **9.722.731,40m** e E **579.331,74m** ; deste segue com azimute de $43^{\circ}36'10,13''$ por uma distância de 3,81m, até o ponto **P936**, de coordenadas N **9.722.734,16m** e E **579.334,37m** ; deste segue com azimute de $6^{\circ}50'34,07''$ por uma distância de 3,31m, até o ponto **P937**, de coordenadas N **9.722.737,45m** e E **579.334,77m** ; deste segue com azimute de $50^{\circ}40'02,26''$ por uma distância de 12,24m, até o ponto **P938**, de coordenadas N **9.722.745,20m** e E **579.344,23m** ; deste segue com azimute de $90^{\circ}00'00,00''$ por uma distância de 4,60m, até o ponto **P939**, de coordenadas N **9.722.745,20m** e E **579.348,83m** ; deste segue com azimute de $40^{\circ}36'04,61''$ por uma distância de 3,64m, até o ponto **P940**, de coordenadas N **9.722.747,96m** e E **579.351,20m** ; deste segue com azimute de $13^{\circ}29'44,58''$ por uma distância de 3,38m, até o ponto **P941**, de coordenadas N **9.722.751,25m** e E **579.351,99m** ; deste segue com azimute de $85^{\circ}36'04,75''$ por uma distância de 5,14m, até o ponto **P942**, de coordenadas N **9.722.751,64m** e E **579.357,11m** ; deste segue com azimute de $123^{\circ}12'14,50''$ por uma distância de 74,61m, até o ponto **P943**, de coordenadas N **9.722.710,79m** e E **579.419,54m** ; deste segue com azimute de $78^{\circ}25'50,01''$ por uma distância de 0,45m, até o ponto **P944**, de coordenadas N **9.722.710,88m** e E **579.419,98m** ; deste segue com azimute de $85^{\circ}41'44,57''$ por uma distância de 1,63m, até o ponto **P945**, de coordenadas N **9.722.711,00m** e E **579.421,61m** ; deste segue com azimute de $96^{\circ}22'59,64''$ por uma distância de 1,31m, até o ponto **P946**, de coordenadas N **9.722.710,85m** e E **579.422,91m** ; deste segue com azimute de $107^{\circ}06'52,71''$ por uma distância de 1,22m, até o ponto **P947**, de coordenadas N **9.722.710,49m** e E **579.424,08m** ; deste segue com azimute de $113^{\circ}18'42,31''$ por uma distância de 1,30m, até o ponto **P948**, de coordenadas N **9.722.709,98m** e E **579.425,28m** ; deste segue com azimute de $116^{\circ}04'40,10''$ por uma distância de 1,33m, até o ponto **P949**, de coordenadas N **9.722.709,39m** e E **579.426,47m** ; deste segue com azimute de $116^{\circ}37'41,74''$ por uma distância de 1,27m, até o ponto **P950**, de coordenadas N **9.722.708,82m** e E **579.427,61m** ; deste segue com azimute de $115^{\circ}39'46,64''$ por uma distância de 1,13m, até o ponto **P951**, de coordenadas N **9.722.708,33m** e E **579.428,63m** ; deste segue com azimute de $116^{\circ}40'05,69''$ por uma distância de 1,02m, até o ponto **P952**, de coordenadas N



PREFEITURA DE SÃO LUÍS

SECRETARIA MUNICIPAL DE GOVERNO

MINUTA DE ANTEPROJETO DE LEI Nº _____ DE _____ DE 2019

9.722.707,87m e E 579.429,54m ; deste segue com azimute de 121°13'14,68" por uma distância de 0,96m, até o ponto P953, de coordenadas N 9.722.707,38m e E 579.430,37m ; deste segue com azimute de 126°24'16,27" por uma distância de 0,97m, até o ponto P954, de coordenadas N 9.722.706,80m e E 579.431,15m ; deste segue com azimute de 121°06'17,48" por uma distância de 0,53m, até o ponto P955, de coordenadas N 9.722.706,53m e E 579.431,60m ; deste segue com azimute de 77°17'34,87" por uma distância de 0,42m, até o ponto P956, de coordenadas N 9.722.706,62m e E 579.432,01m ; deste segue com azimute de 67°53'30,31" por uma distância de 2,12m, até o ponto P957, de coordenadas N 9.722.707,42m e E 579.433,97m ; deste segue com azimute de 59°34'05,51" por uma distância de 2,34m, até o ponto P958, de coordenadas N 9.722.708,60m e E 579.435,99m ; deste segue com azimute de 53°43'40,01" por uma distância de 2,58m, até o ponto P959, de coordenadas N 9.722.710,13m e E 579.438,07m ; deste segue com azimute de 50°14'47,89" por uma distância de 2,83m, até o ponto P960, de coordenadas N 9.722.711,94m e E 579.440,25m ; deste segue com azimute de 48°29'56,96" por uma distância de 3,04m, até o ponto P961, de coordenadas N 9.722.713,95m e E 579.442,53m ; deste segue com azimute de 47°53'04,91" por uma distância de 3,12m, até o ponto P962, de coordenadas N 9.722.716,04m e E 579.444,84m ; deste segue com azimute de 48°11'13,71" por uma distância de 3,03m, até o ponto P963, de coordenadas N 9.722.718,06m e E 579.447,09m ; deste segue com azimute de 49°16'39,34" por uma distância de 2,81m, até o ponto P964, de coordenadas N 9.722.719,89m e E 579.449,22m ; deste segue com azimute de 50°15'01,83" por uma distância de 2,63m, até o ponto P965, de coordenadas N 9.722.721,57m e E 579.451,24m ; deste segue com azimute de 50°43'10,45" por uma distância de 2,50m, até o ponto P966, de coordenadas N 9.722.723,16m e E 579.453,18m ; deste segue com azimute de 50°30'04,78" por uma distância de 2,42m, até o ponto P967, de coordenadas N 9.722.724,70m e E 579.455,05m ; deste segue com azimute de 49°09'41,70" por uma distância de 2,24m, até o ponto P968, de coordenadas N 9.722.726,16m e E 579.456,74m ; deste segue com azimute de 46°02'43,76" por uma distância de 1,94m, até o ponto P969, de coordenadas N 9.722.727,50m e E 579.458,13m ; deste segue com azimute de 39°52'57,18" por uma distância de 1,57m, até o ponto P970, de coordenadas N 9.722.728,71m e E 579.459,14m ; deste segue com azimute de 30°30'13,44" por uma distância de 1,29m, até o ponto P971, de coordenadas N 9.722.729,82m e E 579.459,79m ; deste segue com azimute de 19°18'08,02" por uma distância de 1,17m, até o ponto P972, de coordenadas N 9.722.730,93m e E 579.460,18m ; deste segue com azimute de 8°34'45,31" por uma distância de 1,17m, até o ponto P973, de coordenadas N 9.722.732,09m e E 579.460,36m ; deste segue com azimute de 357°24'24,14" por uma distância de 1,24m, até o ponto P974, de coordenadas N 9.722.733,33m e E 579.460,30m ; deste segue com azimute de 346°14'45,13" por uma distância de 1,37m, até o ponto P975, de coordenadas N 9.722.734,66m e E 579.459,97m ; deste segue com azimute de 336°06'00,48" por uma distância de 1,62m, até o ponto P976, de coordenadas N 9.722.736,14m e E 579.459,32m ; deste segue com azimute de 328°30'57,53" por uma distância de 2,15m, até o ponto P977, de coordenadas N 9.722.737,98m e E 579.458,19m ; deste segue com azimute de 324°18'53,40" por uma distância de 2,99m, até o ponto P978, de coordenadas N 9.722.740,40m e E 579.456,45m ; deste segue com azimute de 322°45'51,83" por uma distância de 3,94m, até o ponto P979, de coordenadas N 9.722.743,54m e E 579.454,07m ; deste segue com azimute de 323°59'48,92" por uma distância de 4,24m, até o ponto P980, de coordenadas N 9.722.746,97m e E 579.451,58m ; deste segue com azimute de 328°41'30,11" por uma distância de 3,72m, até o ponto P981, de coordenadas N 9.722.750,15m e E 579.449,64m ; deste segue com azimute de 340°37'00,86" por uma distância de 2,66m, até o ponto P982, de coordenadas N 9.722.752,66m e E 579.448,76m ; deste segue com azimute de 358°04'13,96" por uma distância de 1,98m, até o ponto P983, de coordenadas N 9.722.754,64m e E 579.448,69m ; deste segue com azimute de 11°20'04,26" por uma distância de 1,73m, até o ponto P984, de coordenadas N 9.722.756,34m e E 579.449,03m ; deste segue com azimute de 13°37'08,94" por uma distância de 1,69m, até o ponto P985, de coordenadas N 9.722.757,98m e E 579.449,43m ; deste segue com azimute de 11°56'58,97" por uma distância de 1,69m, até o ponto P986, de coordenadas N 9.722.759,63m e E 579.449,78m ; deste segue com azimute de 8°35'09,16" por uma distância de 1,69m, até o ponto P987, de coordenadas N 9.722.761,30m e E 579.450,03m ; deste segue com azimute de 4°05'43,57" por uma distância de 1,70m, até o ponto P988, de coordenadas N 9.722.763,00m e E 579.450,16m ; deste segue com azimute de 0°28'01,10" por uma distância de 1,72m, até o ponto P989, de coordenadas N 9.722.764,72m e E 579.450,17m ; deste segue com azimute de 358°05'17,61" por uma distância de 1,71m, até o ponto P990, de coordenadas N 9.722.766,43m e E 579.450,11m ; deste segue com azimute de 356°50'44,23" por uma distância de 1,70m, até o ponto P991, de coordenadas N 9.722.768,12m e E 579.450,02m ; deste segue com azimute de 356°34'00,47" por uma distância de 1,70m, até o ponto P992, de coordenadas N 9.722.769,82m e E 579.449,92m ; deste segue com azimute de 357°12'45,23" por uma distância de 1,72m, até o ponto P993, de coordenadas N 9.722.771,54m e E 579.449,83m ; deste segue com azimute de 358°25'04,23" por uma distância de 1,76m, até o ponto P994, de coordenadas N 9.722.773,30m e E 579.449,78m ; deste segue com azimute de 358°56'47,00" por uma distância de 1,78m, até o



PREFEITURA DE SÃO LUÍS

SECRETARIA MUNICIPAL DE GOVERNO

MINUTA DE ANTEPROJETO DE LEI Nº _____ DE _____ DE 2019

ponto **P995**, de coordenadas **N 9.722.775,08m** e **E 579.449,75m** ; deste segue com azimute de **358°32'14,25"** por uma distância de **1,77m**, até o ponto **P996**, de coordenadas **N 9.722.776,84m** e **E 579.449,71m** ; deste segue com azimute de **357°17'55,96"** por uma distância de **1,74m**, até o ponto **P997**, de coordenadas **N 9.722.778,58m** e **E 579.449,62m** ; deste segue com azimute de **355°45'22,69"** por uma distância de **1,71m**, até o ponto **P998**, de coordenadas **N 9.722.780,28m** e **E 579.449,50m** ; deste segue com azimute de **354°04'06,05"** por uma distância de **1,69m**, até o ponto **P999**, de coordenadas **N 9.722.781,97m** e **E 579.449,32m** ; deste segue com azimute de **352°46'48,13"** por uma distância de **1,68m**, até o ponto **P1000**, de coordenadas **N 9.722.783,64m** e **E 579.449,11m** ; deste segue com azimute de **353°59'48,84"** por uma distância de **1,67m**, até o ponto **P1001**, de coordenadas **N 9.722.785,30m** e **E 579.448,94m** ; deste segue com azimute de **358°20'01,19"** por uma distância de **1,65m**, até o ponto **P1002**, de coordenadas **N 9.722.786,95m** e **E 579.448,89m** ; deste segue com azimute de **5°11'27,28"** por uma distância de **1,64m**, até o ponto **P1003**, de coordenadas **N 9.722.788,59m** e **E 579.449,04m** ; deste segue com azimute de **11°48'13,55"** por uma distância de **1,65m**, até o ponto **P1004**, de coordenadas **N 9.722.790,20m** e **E 579.449,37m** ; deste segue com azimute de **17°30'32,73"** por uma distância de **1,65m**, até o ponto **P1005**, de coordenadas **N 9.722.791,77m** e **E 579.449,87m** ; deste segue com azimute de **22°26'38,12"** por uma distância de **1,66m**, até o ponto **P1006**, de coordenadas **N 9.722.793,30m** e **E 579.450,50m** ; deste segue com azimute de **26°53'08,24"** por uma distância de **1,66m**, até o ponto **P1007**, de coordenadas **N 9.722.794,78m** e **E 579.451,25m** ; deste segue com azimute de **30°54'55,47"** por uma distância de **1,66m**, até o ponto **P1008**, de coordenadas **N 9.722.796,21m** e **E 579.452,11m** ; deste segue com azimute de **34°19'04,00"** por uma distância de **1,66m**, até o ponto **P1009**, de coordenadas **N 9.722.797,58m** e **E 579.453,04m** ; deste segue com azimute de **36°05'46,22"** por uma distância de **1,67m**, até o ponto **P1010**, de coordenadas **N 9.722.798,93m** e **E 579.454,03m** ; deste segue com azimute de **36°00'37,52"** por uma distância de **1,69m**, até o ponto **P1011**, de coordenadas **N 9.722.800,30m** e **E 579.455,02m** ; deste segue com azimute de **34°04'20,92"** por uma distância de **1,71m**, até o ponto **P1012**, de coordenadas **N 9.722.801,72m** e **E 579.455,98m** ; deste segue com azimute de **30°08'35,43"** por uma distância de **1,72m**, até o ponto **P1013**, de coordenadas **N 9.722.803,21m** e **E 579.456,85m** ; deste segue com azimute de **24°09'42,61"** por uma distância de **1,74m**, até o ponto **P1014**, de coordenadas **N 9.722.804,79m** e **E 579.457,56m** ; deste segue com azimute de **16°49'06,67"** por uma distância de **1,76m**, até o ponto **P1015**, de coordenadas **N 9.722.806,48m** e **E 579.458,07m** ; deste segue com azimute de **10°40'21,28"** por uma distância de **1,80m**, até o ponto **P1016**, de coordenadas **N 9.722.808,25m** e **E 579.458,40m** ; deste segue com azimute de **6°12'15,95"** por uma distância de **1,83m**, até o ponto **P1017**, de coordenadas **N 9.722.810,08m** e **E 579.458,60m** ; deste segue com azimute de **3°10'00,93"** por uma distância de **1,85m**, até o ponto **P1018**, de coordenadas **N 9.722.811,93m** e **E 579.458,71m** ; deste segue com azimute de **1°12'36,63"** por uma distância de **1,86m**, até o ponto **P1019**, de coordenadas **N 9.722.813,79m** e **E 579.458,74m** ; deste segue com azimute de **0°13'31,82"** por uma distância de **1,85m**, até o ponto **P1020**, de coordenadas **N 9.722.815,64m** e **E 579.458,75m** ; deste segue com azimute de **359°36'56,62"** por uma distância de **1,83m**, até o ponto **P1021**, de coordenadas **N 9.722.817,48m** e **E 579.458,74m** ; deste segue com azimute de **357°00'38,86"** por uma distância de **1,81m**, até o ponto **P1022**, de coordenadas **N 9.722.819,28m** e **E 579.458,64m** ; deste segue com azimute de **351°44'04,31"** por uma distância de **1,79m**, até o ponto **P1023**, de coordenadas **N 9.722.821,06m** e **E 579.458,39m** ; deste segue com azimute de **344°31'57,87"** por uma distância de **1,80m**, até o ponto **P1024**, de coordenadas **N 9.722.822,79m** e **E 579.457,91m** ; deste segue com azimute de **338°16'55,38"** por uma distância de **1,80m**, até o ponto **P1025**, de coordenadas **N 9.722.824,46m** e **E 579.457,24m** ; deste segue com azimute de **333°29'58,43"** por uma distância de **1,79m**, até o ponto **P1026**, de coordenadas **N 9.722.826,06m** e **E 579.456,44m** ; deste segue com azimute de **330°09'03,96"** por uma distância de **1,76m**, até o ponto **P1027**, de coordenadas **N 9.722.827,59m** e **E 579.455,57m** ; deste segue com azimute de **328°53'15,39"** por uma distância de **1,74m**, até o ponto **P1028**, de coordenadas **N 9.722.829,08m** e **E 579.454,67m** ; deste segue com azimute de **329°57'59,16"** por uma distância de **1,75m**, até o ponto **P1029**, de coordenadas **N 9.722.830,59m** e **E 579.453,79m** ; deste segue com azimute de **332°32'54,24"** por uma distância de **1,78m**, até o ponto **P1030**, de coordenadas **N 9.722.832,17m** e **E 579.452,97m** ; deste segue com azimute de **333°30'42,67"** por uma distância de **1,80m**, até o ponto **P1031**, de coordenadas **N 9.722.833,79m** e **E 579.452,17m** ; deste segue com azimute de **332°11'12,51"** por uma distância de **1,82m**, até o ponto **P1032**, de coordenadas **N 9.722.835,40m** e **E 579.451,32m** ; deste segue com azimute de **330°36'48,83"** por uma distância de **1,92m**, até o ponto **P1033**, de coordenadas **N 9.722.837,07m** e **E 579.450,37m** ; deste segue com azimute de **335°08'38,77"** por uma distância de **2,48m**, até o ponto **P1034**, de coordenadas **N 9.722.839,32m** e **E 579.449,33m** ; deste segue com azimute de **341°45'46,66"** por uma distância de **3,63m**, até o ponto **P1035**, de coordenadas **N 9.722.842,77m** e **E 579.448,20m** ; deste segue com azimute de **346°37'21,62"** por uma distância de **5,09m**, até o ponto **P1036**, de coordenadas **N 9.722.847,72m** e **E 579.447,02m** ; deste segue com azimute de **349°49'28,45"** por uma distância de **5,64m**, até o ponto **P1037**, de coordenadas **N 9.722.853,28m** e **E 579.446,02m** ; deste segue com azimute de **353°40'37,34"** por



PREFEITURA DE SÃO LUÍS

SECRETARIA MUNICIPAL DE GOVERNO

MINUTA DE ANTEPROJETO DE LEI Nº _____ DE _____ DE 2019

uma distância de 4,96m, até o ponto **P1038**, de coordenadas **N 9.722.858,21m** e **E 579.445,47m** ; deste segue com azimute de $1^{\circ}18'55,37''$ por uma distância de 3,41m, até o ponto **P1039**, de coordenadas **N 9.722.861,62m** e **E 579.445,55m** ; deste segue com azimute de $12^{\circ}55'24,41''$ por uma distância de 2,26m, até o ponto **P1040**, de coordenadas **N 9.722.863,82m** e **E 579.446,06m** ; deste segue com azimute de $21^{\circ}29'36,67''$ por uma distância de 1,75m, até o ponto **P1041**, de coordenadas **N 9.722.865,45m** e **E 579.446,70m** ; deste segue com azimute de $17^{\circ}58'16,00''$ por uma distância de 1,63m, até o ponto **P1042**, de coordenadas **N 9.722.867,00m** e **E 579.447,20m** ; deste segue com azimute de $6^{\circ}44'29,68''$ por uma distância de 1,48m, até o ponto **P1043**, de coordenadas **N 9.722.868,47m** e **E 579.447,38m** ; deste segue com azimute de $345^{\circ}03'39,10''$ por uma distância de 1,29m, até o ponto **P1044**, de coordenadas **N 9.722.869,71m** e **E 579.447,04m** ; deste segue com azimute de $315^{\circ}41'03,81''$ por uma distância de 1,42m, até o ponto **P1045**, de coordenadas **N 9.722.870,72m** e **E 579.446,05m** ; deste segue com azimute de $308^{\circ}03'06,19''$ por uma distância de 2,18m, até o ponto **P1046**, de coordenadas **N 9.722.872,07m** e **E 579.444,33m** ; deste segue com azimute de $313^{\circ}34'50,32''$ por uma distância de 3,45m, até o ponto **P1047**, de coordenadas **N 9.722.874,45m** e **E 579.441,84m** ; deste segue com azimute de $321^{\circ}00'22,31''$ por uma distância de 5,04m, até o ponto **P1048**, de coordenadas **N 9.722.878,36m** e **E 579.438,67m** ; deste segue com azimute de $329^{\circ}06'15,27''$ por uma distância de 6,02m, até o ponto **P1049**, de coordenadas **N 9.722.883,53m** e **E 579.435,57m** ; deste segue com azimute de $340^{\circ}26'32,07''$ por uma distância de 6,31m, até o ponto **P1050**, de coordenadas **N 9.722.889,48m** e **E 579.433,46m** ; deste segue com azimute de $355^{\circ}34'25,18''$ por uma distância de 6,21m, até o ponto **P1051**, de coordenadas **N 9.722.895,67m** e **E 579.432,98m** ; deste segue com azimute de $7^{\circ}57'06,90''$ por uma distância de 5,76m, até o ponto **P1052**, de coordenadas **N 9.722.901,38m** e **E 579.433,78m** ; deste segue com azimute de $18^{\circ}17'41,05''$ por uma distância de 4,67m, até o ponto **P1053**, de coordenadas **N 9.722.905,82m** e **E 579.435,25m** ; deste segue com azimute de $31^{\circ}34'32,66''$ por uma distância de 3,09m, até o ponto **P1054**, de coordenadas **N 9.722.908,45m** e **E 579.436,87m** ; deste segue com azimute de $50^{\circ}27'55,39''$ por uma distância de 2,10m, até o ponto **P1055**, de coordenadas **N 9.722.909,79m** e **E 579.438,48m** ; deste segue com azimute de $62^{\circ}47'13,15''$ por uma distância de 1,75m, até o ponto **P1056**, de coordenadas **N 9.722.910,59m** e **E 579.440,04m** ; deste segue com azimute de $58^{\circ}20'25,22''$ por uma distância de 1,70m, até o ponto **P1057**, de coordenadas **N 9.722.911,48m** e **E 579.441,49m** ; deste segue com azimute de $51^{\circ}23'17,24''$ por uma distância de 1,73m, até o ponto **P1058**, de coordenadas **N 9.722.912,56m** e **E 579.442,84m** ; deste segue com azimute de $46^{\circ}11'41,79''$ por uma distância de 1,76m, até o ponto **P1059**, de coordenadas **N 9.722.913,78m** e **E 579.444,11m** ; deste segue com azimute de $42^{\circ}44'19,98''$ por uma distância de 1,79m, até o ponto **P1060**, de coordenadas **N 9.722.915,09m** e **E 579.445,33m** ; deste segue com azimute de $41^{\circ}16'42,44''$ por uma distância de 1,81m, até o ponto **P1061**, de coordenadas **N 9.722.916,45m** e **E 579.446,52m** ; deste segue com azimute de $41^{\circ}48'57,94''$ por uma distância de 1,83m, até o ponto **P1062**, de coordenadas **N 9.722.917,82m** e **E 579.447,74m** ; deste segue com azimute de $43^{\circ}50'35,94''$ por uma distância de 1,85m, até o ponto **P1063**, de coordenadas **N 9.722.919,15m** e **E 579.449,03m** ; deste segue com azimute de $45^{\circ}36'43,11''$ por uma distância de 1,85m, até o ponto **P1064**, de coordenadas **N 9.722.920,44m** e **E 579.450,35m** ; deste segue com azimute de $46^{\circ}44'45,34''$ por uma distância de 1,82m, até o ponto **P1065**, de coordenadas **N 9.722.921,69m** e **E 579.451,67m** ; deste segue com azimute de $46^{\circ}46'34,70''$ por uma distância de 1,76m, até o ponto **P1066**, de coordenadas **N 9.722.922,90m** e **E 579.452,95m** ; deste segue com azimute de $43^{\circ}35'46,61''$ por uma distância de 1,70m, até o ponto **P1067**, de coordenadas **N 9.722.924,13m** e **E 579.454,13m** ; deste segue com azimute de $36^{\circ}23'36,50''$ por uma distância de 1,66m, até o ponto **P1068**, de coordenadas **N 9.722.925,47m** e **E 579.455,11m** ; deste segue com azimute de $25^{\circ}54'59,78''$ por uma distância de 1,66m, até o ponto **P1069**, de coordenadas **N 9.722.926,96m** e **E 579.455,84m** ; deste segue com azimute de $15^{\circ}01'43,66''$ por uma distância de 1,68m, até o ponto **P1070**, de coordenadas **N 9.722.928,59m** e **E 579.456,28m** ; deste segue com azimute de $4^{\circ}04'05,34''$ por uma distância de 1,70m, até o ponto **P1071**, de coordenadas **N 9.722.930,28m** e **E 579.456,40m** ; deste segue com azimute de $353^{\circ}16'20,52''$ por uma distância de 1,73m, até o ponto **P1072**, de coordenadas **N 9.722.932,00m** e **E 579.456,19m** ; deste segue com azimute de $344^{\circ}35'18,30''$ por uma distância de 1,76m, até o ponto **P1073**, de coordenadas **N 9.722.933,69m** e **E 579.455,73m** ; deste segue com azimute de $338^{\circ}08'37,54''$ por uma distância de 1,77m, até o ponto **P1074**, de coordenadas **N 9.722.935,34m** e **E 579.455,07m** ; deste segue com azimute de $333^{\circ}16'18,09''$ por uma distância de 1,75m, até o ponto **P1075**, de coordenadas **N 9.722.936,90m** e **E 579.454,28m** ; deste segue com azimute de $328^{\circ}57'40,33''$ por uma distância de 1,73m, até o ponto **P1076**, de coordenadas **N 9.722.938,38m** e **E 579.453,39m** ; deste segue com azimute de $325^{\circ}00'40,02''$ por uma distância de 1,71m, até o ponto **P1077**, de coordenadas **N 9.722.939,78m** e **E 579.452,41m** ; deste segue com azimute de $323^{\circ}55'54,02''$ por uma distância de 1,76m, até o ponto **P1078**, de coordenadas **N 9.722.941,20m** e **E 579.451,37m** ; deste segue com azimute de $333^{\circ}05'13,02''$ por uma distância de 2,20m, até o ponto **P1079**, de coordenadas **N 9.722.943,16m** e **E 579.450,38m** ; deste segue com azimute de $344^{\circ}49'34,75''$ por uma distância de 3,24m, até o ponto **P1080**, de coordenadas **N 9.722.946,29m** e **E 579.449,53m** ; deste segue com



PREFEITURA DE SÃO LUÍS

SECRETARIA MUNICIPAL DE GOVERNO

MINUTA DE ANTEPROJETO DE LEI Nº _____ DE _____ DE 2019

azimute de 352°40'37,66" por uma distância de 4,66m, até o ponto **P1081**, de coordenadas **N 9.722.950,91m** e **E 579.448,94m** ; deste segue com azimute de 357°23'47,72" por uma distância de 5,23m, até o ponto **P1082**, de coordenadas **N 9.722.956,13m** e **E 579.448,70m** ; deste segue com azimute de 2°40'58,72" por uma distância de 4,65m, até o ponto **P1083**, de coordenadas **N 9.722.960,78m** e **E 579.448,92m** ; deste segue com azimute de 12°41'20,85" por uma distância de 3,26m, até o ponto **P1084**, de coordenadas **N 9.722.963,96m** e **E 579.449,63m** ; deste segue com azimute de 26°56'35,70" por uma distância de 2,28m, até o ponto **P1085**, de coordenadas **N 9.722.966,00m** e **E 579.450,67m** ; deste segue com azimute de 36°30'08,32" por uma distância de 1,88m, até o ponto **P1086**, de coordenadas **N 9.722.967,51m** e **E 579.451,78m** ; deste segue com azimute de 35°08'07,25" por uma distância de 1,83m, até o ponto **P1087**, de coordenadas **N 9.722.969,00m** e **E 579.452,84m** ; deste segue com azimute de 37°25'08,73" por uma distância de 1,94m, até o ponto **P1088**, de coordenadas **N 9.722.970,54m** e **E 579.454,02m** ; deste segue com azimute de 45°48'40,39" por uma distância de 2,22m, até o ponto **P1089**, de coordenadas **N 9.722.972,09m** e **E 579.455,61m** ; deste segue com azimute de 55°26'50,57" por uma distância de 2,64m, até o ponto **P1090**, de coordenadas **N 9.722.973,59m** e **E 579.457,78m** ; deste segue com azimute de 61°26'24,62" por uma distância de 2,84m, até o ponto **P1091**, de coordenadas **N 9.722.974,94m** e **E 579.460,28m** ; deste segue com azimute de 65°24'59,94" por uma distância de 2,68m, até o ponto **P1092**, de coordenadas **N 9.722.976,06m** e **E 579.462,71m** ; deste segue com azimute de 68°23'29,47" por uma distância de 2,23m, até o ponto **P1093**, de coordenadas **N 9.722.976,88m** e **E 579.464,78m** ; deste segue com azimute de 67°53'35,01" por uma distância de 1,84m, até o ponto **P1094**, de coordenadas **N 9.722.977,57m** e **E 579.466,49m** ; deste segue com azimute de 61°00'25,26" por uma distância de 1,63m, até o ponto **P1095**, de coordenadas **N 9.722.978,36m** e **E 579.467,91m** ; deste segue com azimute de 49°22'52,20" por uma distância de 1,64m, até o ponto **P1096**, de coordenadas **N 9.722.979,43m** e **E 579.469,15m** ; deste segue com azimute de 42°58'58,81" por uma distância de 1,87m, até o ponto **P1097**, de coordenadas **N 9.722.980,79m** e **E 579.470,43m** ; deste segue com azimute de 43°03'41,33" por uma distância de 2,27m, até o ponto **P1098**, de coordenadas **N 9.722.982,45m** e **E 579.471,98m** ; deste segue com azimute de 46°15'34,54" por uma distância de 2,74m, até o ponto **P1099**, de coordenadas **N 9.722.984,35m** e **E 579.473,96m** ; deste segue com azimute de 49°16'37,97" por uma distância de 2,93m, até o ponto **P1100**, de coordenadas **N 9.722.986,27m** e **E 579.476,19m** ; deste segue com azimute de 52°39'56,33" por uma distância de 2,75m, até o ponto **P1101**, de coordenadas **N 9.722.987,93m** e **E 579.478,37m** ; deste segue com azimute de 58°11'02,70" por uma distância de 2,32m, até o ponto **P1102**, de coordenadas **N 9.722.989,15m** e **E 579.480,34m** ; deste segue com azimute de 67°06'06,84" por uma distância de 2,13m, até o ponto **P1103**, de coordenadas **N 9.722.989,98m** e **E 579.482,30m** ; deste segue com azimute de 76°18'23,57" por uma distância de 2,32m, até o ponto **P1104**, de coordenadas **N 9.722.990,53m** e **E 579.484,56m** ; deste segue com azimute de 82°19'16,84" por uma distância de 2,77m, até o ponto **P1105**, de coordenadas **N 9.722.990,90m** e **E 579.487,31m** ; deste segue com azimute de 85°48'51,74" por uma distância de 2,96m, até o ponto **P1106**, de coordenadas **N 9.722.991,12m** e **E 579.490,26m** ; deste segue com azimute de 88°32'41,04" por uma distância de 2,77m, até o ponto **P1107**, de coordenadas **N 9.722.991,19m** e **E 579.493,03m** ; deste segue com azimute de 91°01'51,82" por uma distância de 2,27m, até o ponto **P1108**, de coordenadas **N 9.722.991,15m** e **E 579.495,30m** ; deste segue com azimute de 90°20'12,63" por uma distância de 1,86m, até o ponto **P1109**, de coordenadas **N 9.722.991,14m** e **E 579.497,16m** ; deste segue com azimute de 83°23'28,86" por uma distância de 1,62m, até o ponto **P1110**, de coordenadas **N 9.722.991,32m** e **E 579.498,77m** ; deste segue com azimute de 71°33'56,99" por uma distância de 1,60m, até o ponto **P1111**, de coordenadas **N 9.722.991,83m** e **E 579.500,29m** ; deste segue com azimute de 62°56'42,04" por uma distância de 1,66m, até o ponto **P1112**, de coordenadas **N 9.722.992,58m** e **E 579.501,76m** ; deste segue com azimute de 58°58'43,25" por uma distância de 1,72m, até o ponto **P1113**, de coordenadas **N 9.722.993,47m** e **E 579.503,23m** ; deste segue com azimute de 58°23'25,26" por uma distância de 1,75m, até o ponto **P1114**, de coordenadas **N 9.722.994,39m** e **E 579.504,73m** ; deste segue com azimute de 58°03'36,85" por uma distância de 1,77m, até o ponto **P1115**, de coordenadas **N 9.722.995,32m** e **E 579.506,23m** ; deste segue com azimute de 57°15'08,25" por uma distância de 1,77m, até o ponto **P1116**, de coordenadas **N 9.722.996,28m** e **E 579.507,72m** ; deste segue com azimute de 56°04'07,75" por uma distância de 1,76m, até o ponto **P1117**, de coordenadas **N 9.722.997,27m** e **E 579.509,19m** ; deste segue com azimute de 54°59'41,92" por uma distância de 1,77m, até o ponto **P1118**, de coordenadas **N 9.722.998,28m** e **E 579.510,64m** ; deste segue com azimute de 54°10'55,22" por uma distância de 1,79m, até o ponto **P1119**, de coordenadas **N 9.722.999,33m** e **E 579.512,09m** ; deste segue com azimute de 53°38'01,57" por uma distância de 1,83m, até o ponto **P1120**, de coordenadas **N 9.723.000,42m** e **E 579.513,56m** ; deste segue com azimute de 53°17'52,94" por uma distância de 1,84m, até o ponto **P1121**, de coordenadas **N 9.723.001,52m** e **E 579.515,04m** ; deste segue com azimute de 53°08'47,13" por uma distância de 1,83m, até o ponto **P1122**, de coordenadas **N 9.723.002,62m** e **E 579.516,51m** ; deste segue com azimute de 52°56'59,77" por uma distância de 1,80m, até o ponto **P1123**, de coordenadas **N 9.723.003,70m** e **E**



PREFEITURA DE SÃO LUÍS

SECRETARIA MUNICIPAL DE GOVERNO

MINUTA DE ANTEPROJETO DE LEI Nº _____ DE _____ DE 2019

579.517,94m ; deste segue com azimute de 51°47'32,22" por uma distância de 1,77m, até o ponto **P1124**, de coordenadas **N 9.723.004,80m** e **E 579.519,34m** ; deste segue com azimute de 49°25'28,08" por uma distância de 1,76m, até o ponto **P1125**, de coordenadas **N 9.723.005,94m** e **E 579.520,67m** ; deste segue com azimute de 46°18'58,40" por uma distância de 1,76m, até o ponto **P1126**, de coordenadas **N 9.723.007,16m** e **E 579.521,94m** ; deste segue com azimute de 44°14'02,65" por uma distância de 1,76m, até o ponto **P1127**, de coordenadas **N 9.723.008,42m** e **E 579.523,17m** ; deste segue com azimute de 43°35'20,79" por uma distância de 1,74m, até o ponto **P1128**, de coordenadas **N 9.723.009,68m** e **E 579.524,37m** ; deste segue com azimute de 44°10'29,68" por uma distância de 1,72m, até o ponto **P1129**, de coordenadas **N 9.723.010,91m** e **E 579.525,57m** ; deste segue com azimute de 45°06'10,41" por uma distância de 1,70m, até o ponto **P1130**, de coordenadas **N 9.723.012,11m** e **E 579.526,77m** ; deste segue com azimute de 46°07'25,48" por uma distância de 1,70m, até o ponto **P1131**, de coordenadas **N 9.723.013,29m** e **E 579.528,00m** ; deste segue com azimute de 47°19'48,00" por uma distância de 1,72m, até o ponto **P1132**, de coordenadas **N 9.723.014,46m** e **E 579.529,26m** ; deste segue com azimute de 49°11'40,01" por uma distância de 1,73m, até o ponto **P1133**, de coordenadas **N 9.723.015,59m** e **E 579.530,57m** ; deste segue com azimute de 51°51'22,54" por uma distância de 1,73m, até o ponto **P1134**, de coordenadas **N 9.723.016,66m** e **E 579.531,93m** ; deste segue com azimute de 54°59'45,51" por uma distância de 1,73m, até o ponto **P1135**, de coordenadas **N 9.723.017,65m** e **E 579.533,35m** ; deste segue com azimute de 57°12'04,46" por uma distância de 1,75m, até o ponto **P1136**, de coordenadas **N 9.723.018,60m** e **E 579.534,82m** ; deste segue com azimute de 58°06'02,57" por uma distância de 1,78m, até o ponto **P1137**, de coordenadas **N 9.723.019,53m** e **E 579.536,33m** ; deste segue com azimute de 57°39'39,98" por uma distância de 1,81m, até o ponto **P1138**, de coordenadas **N 9.723.020,50m** e **E 579.537,86m** ; deste segue com azimute de 55°37'08,09" por uma distância de 1,82m, até o ponto **P1139**, de coordenadas **N 9.723.021,53m** e **E 579.539,36m** ; deste segue com azimute de 51°47'59,67" por uma distância de 1,79m, até o ponto **P1140**, de coordenadas **N 9.723.022,64m** e **E 579.540,77m** ; deste segue com azimute de 46°45'39,54" por uma distância de 1,76m, até o ponto **P1141**, de coordenadas **N 9.723.023,84m** e **E 579.542,05m** ; deste segue com azimute de 43°39'24,06" por uma distância de 1,74m, até o ponto **P1142**, de coordenadas **N 9.723.025,10m** e **E 579.543,25m** ; deste segue com azimute de 43°26'26,16" por uma distância de 1,74m, até o ponto **P1143**, de coordenadas **N 9.723.026,36m** e **E 579.544,45m** ; deste segue com azimute de 45°51'07,98" por uma distância de 1,75m, até o ponto **P1144**, de coordenadas **N 9.723.027,58m** e **E 579.545,70m** ; deste segue com azimute de 49°46'08,45" por uma distância de 1,76m, até o ponto **P1145**, de coordenadas **N 9.723.028,72m** e **E 579.547,04m** ; deste segue com azimute de 54°56'05,67" por uma distância de 1,76m, até o ponto **P1146**, de coordenadas **N 9.723.029,73m** e **E 579.548,48m** ; deste segue com azimute de 61°13'02,67" por uma distância de 1,77m, até o ponto **P1147**, de coordenadas **N 9.723.030,58m** e **E 579.550,04m** ; deste segue com azimute de 68°16'29,80" por uma distância de 1,77m, até o ponto **P1148**, de coordenadas **N 9.723.031,24m** e **E 579.551,69m** ; deste segue com azimute de 76°17'21,64" por uma distância de 1,76m, até o ponto **P1149**, de coordenadas **N 9.723.031,66m** e **E 579.553,39m** ; deste segue com azimute de 84°40'38,56" por uma distância de 1,75m, até o ponto **P1150**, de coordenadas **N 9.723.031,82m** e **E 579.555,14m** ; deste segue com azimute de 90°06'07,16" por uma distância de 1,77m, até o ponto **P1151**, de coordenadas **N 9.723.031,82m** e **E 579.556,90m** ; deste segue com azimute de 91°44'26,57" por uma distância de 1,79m, até o ponto **P1152**, de coordenadas **N 9.723.031,76m** e **E 579.558,69m** ; deste segue com azimute de 89°44'25,34" por uma distância de 1,78m, até o ponto **P1153**, de coordenadas **N 9.723.031,77m** e **E 579.560,47m** ; deste segue com azimute de 84°02'14,86" por uma distância de 1,73m, até o ponto **P1154**, de coordenadas **N 9.723.031,95m** e **E 579.562,20m** ; deste segue com azimute de 73°50'44,99" por uma distância de 1,65m, até o ponto **P1155**, de coordenadas **N 9.723.032,41m** e **E 579.563,79m** ; deste segue com azimute de 60°07'40,57" por uma distância de 1,62m, até o ponto **P1156**, de coordenadas **N 9.723.033,22m** e **E 579.565,20m** ; deste segue com azimute de 50°15'35,50" por uma distância de 1,67m, até o ponto **P1157**, de coordenadas **N 9.723.034,29m** e **E 579.566,48m** ; deste segue com azimute de 46°02'22,12" por uma distância de 1,72m, até o ponto **P1158**, de coordenadas **N 9.723.035,48m** e **E 579.567,71m** ; deste segue com azimute de 44°30'44,66" por uma distância de 1,86m, até o ponto **P1159**, de coordenadas **N 9.723.036,80m** e **E 579.569,02m** ; deste segue com azimute de 38°37'13,09" por uma distância de 2,57m, até o ponto **P1160**, de coordenadas **N 9.723.038,81m** e **E 579.570,62m** ; deste segue com azimute de 32°45'58,85" por uma distância de 4,03m, até o ponto **P1161**, de coordenadas **N 9.723.042,20m** e **E 579.572,80m** ; deste segue com azimute de 29°29'25,51" por uma distância de 5,87m, até o ponto **P1162**, de coordenadas **N 9.723.047,30m** e **E 579.575,69m** ; deste segue com azimute de 28°52'17,09" por uma distância de 6,59m, até o ponto **P1163**, de coordenadas **N 9.723.053,07m** e **E 579.578,87m** ; deste segue com azimute de 30°10'18,88" por uma distância de 5,82m, até o ponto **P1164**, de coordenadas **N 9.723.058,11m** e **E 579.581,80m** ; deste segue com azimute de 35°09'24,23" por uma distância de 3,98m, até o ponto **P1165**, de coordenadas **N 9.723.061,36m** e **E 579.584,09m** ; deste segue com azimute de 46°24'46,36" por uma distância de 2,70m, até o ponto **P1166**, de



PREFEITURA DE SÃO LUÍS

SECRETARIA MUNICIPAL DE GOVERNO

MINUTA DE ANTEPROJETO DE LEI Nº _____ DE _____ DE 2019

coordenadas N 9.723.063,23m e E 579.586,05m ; deste segue com azimute de 59°46'36,57" por uma distância de 2,43m, até o ponto P1167, de coordenadas N 9.723.064,45m e E 579.588,15m ; deste segue com azimute de 65°22'19,64" por uma distância de 2,82m, até o ponto P1168, de coordenadas N 9.723.065,63m e E 579.590,71m ; deste segue com azimute de 68°01'41,13" por uma distância de 3,01m, até o ponto P1169, de coordenadas N 9.723.066,75m e E 579.593,50m ; deste segue com azimute de 70°40'41,71" por uma distância de 2,81m, até o ponto P1170, de coordenadas N 9.723.067,68m e E 579.596,15m ; deste segue com azimute de 74°08'44,09" por uma distância de 2,30m, até o ponto P1171, de coordenadas N 9.723.068,31m e E 579.598,36m ; deste segue com azimute de 76°54'13,35" por uma distância de 1,91m, até o ponto P1172, de coordenadas N 9.723.068,74m e E 579.600,22m ; deste segue com azimute de 76°52'37,05" por uma distância de 1,71m, até o ponto P1173, de coordenadas N 9.723.069,13m e E 579.601,88m ; deste segue com azimute de 73°48'08,50" por uma distância de 1,68m, até o ponto P1174, de coordenadas N 9.723.069,60m e E 579.603,49m ; deste segue com azimute de 70°46'39,03" por uma distância de 1,68m, até o ponto P1175, de coordenadas N 9.723.070,15m e E 579.605,08m ; deste segue com azimute de 68°34'56,77" por uma distância de 1,69m, até o ponto P1176, de coordenadas N 9.723.070,77m e E 579.606,66m ; deste segue com azimute de 66°29'25,11" por uma distância de 1,70m, até o ponto P1177, de coordenadas N 9.723.071,45m e E 579.608,22m ; deste segue com azimute de 61°31'28,54" por uma distância de 1,68m, até o ponto P1178, de coordenadas N 9.723.072,25m e E 579.609,69m ; deste segue com azimute de 52°37'24,16" por uma distância de 1,65m, até o ponto P1179, de coordenadas N 9.723.073,25m e E 579.611,00m ; deste segue com azimute de 40°37'08,85" por uma distância de 1,65m, até o ponto P1180, de coordenadas N 9.723.074,50m e E 579.612,07m ; deste segue com azimute de 29°18'26,24" por uma distância de 1,68m, até o ponto P1181, de coordenadas N 9.723.075,96m e E 579.612,89m ; deste segue com azimute de 19°07'33,84" por uma distância de 1,69m, até o ponto P1182, de coordenadas N 9.723.077,55m e E 579.613,45m ; deste segue com azimute de 9°29'51,26" por uma distância de 1,68m, até o ponto P1183, de coordenadas N 9.723.079,21m e E 579.613,72m ; deste segue com azimute de 0°21'25,03" por uma distância de 1,68m, até o ponto P1184, de coordenadas N 9.723.080,90m e E 579.613,73m ; deste segue com azimute de 20°00'04,42" por uma distância de 2,45m, até o ponto P1185, de coordenadas N 9.723.083,20m e E 579.614,57m ; deste segue com azimute de 41°46'56,96" por uma distância de 3,33m, até o ponto P1186, de coordenadas N 9.723.085,68m e E 579.616,79m ; deste segue com azimute de 43°10'13,74" por uma distância de 20,76m, até o ponto P1187, de coordenadas N 9.723.100,82m e E 579.630,99m ; deste segue com azimute de 86°49'12,61" por uma distância de 4,63m, até o ponto P1188, de coordenadas N 9.723.101,08m e E 579.635,61m ; deste segue com azimute de 85°45'48,98" por uma distância de 6,95m, até o ponto P1189, de coordenadas N 9.723.101,59m e E 579.642,55m ; deste segue com azimute de 102°31'43,71" por uma distância de 7,10m, até o ponto P1190, de coordenadas N 9.723.100,05m e E 579.649,48m ; deste segue com azimute de 114°37'24,83" por uma distância de 6,78m, até o ponto P1191, de coordenadas N 9.723.097,23m e E 579.655,65m ; deste segue com azimute de 135°39'30,76" por uma distância de 15,80m, até o ponto P1192, de coordenadas N 9.723.085,93m e E 579.666,69m ; deste segue com azimute de 146°18'35,76" por uma distância de 10,19m, até o ponto P1193, de coordenadas N 9.723.077,45m e E 579.672,34m ; deste segue com azimute de 125°54'35,00" por uma distância de 9,20m, até o ponto P1194, de coordenadas N 9.723.072,06m e E 579.679,79m ; deste segue com azimute de 132°13'32,04" por uma distância de 24,46m, até o ponto P1195, de coordenadas N 9.723.055,62m e E 579.697,90m ; deste segue com azimute de 120°41'59,00" por uma distância de 44,49m, até o ponto P1196, de coordenadas N 9.723.032,91m e E 579.736,15m ; deste segue com azimute de 109°58'59,18" por uma distância de 27,98m, até o ponto P1197, de coordenadas N 9.723.023,34m e E 579.762,45m ; deste segue com azimute de 83°28'48,71" por uma distância de 42,11m, até o ponto P1198, de coordenadas N 9.723.028,13m e E 579.804,29m ; deste segue com azimute de 32°54'18,87" por uma distância de 24,21m, até o ponto P1199, de coordenadas N 9.723.048,45m e E 579.817,44m ; deste segue com azimute de 26°33'54,18" por uma distância de 45,44m, até o ponto P1200, de coordenadas N 9.723.089,09m e E 579.837,77m ; deste segue com azimute de 19°58'59,18" por uma distância de 13,99m, até o ponto P1201, de coordenadas N 9.723.102,24m e E 579.842,55m ; deste segue com azimute de 85°14'10,89" por uma distância de 14,40m, até o ponto P1202, de coordenadas N 9.723.103,44m e E 579.856,89m ; deste segue com azimute de 15°04'06,56" por uma distância de 32,19m, até o ponto P1203, de coordenadas N 9.723.134,52m e E 579.865,26m ; deste segue com azimute de 75°57'49,52" por uma distância de 14,79m, até o ponto P1204, de coordenadas N 9.723.138,11m e E 579.879,61m ; deste segue com azimute de 62°06'09,82" por uma distância de 23,00m, até o ponto P1205, de coordenadas N 9.723.148,87m e E 579.899,93m ; deste segue com azimute de 23°25'43,29" por uma distância de 39,09m, até o ponto P1206, de coordenadas N 9.723.184,73m e E 579.915,47m ; deste segue com azimute de 10°37'10,76" por uma distância de 38,92m, até o ponto P1207, de coordenadas N 9.723.222,99m e E 579.922,64m ; deste segue com azimute de 55°18'17,45" por uma distância de 18,90m, até o ponto P1208, de coordenadas N 9.723.233,74m e E 579.938,18m ; deste segue com azimute de 4°45'49,11" por



PREFEITURA DE SÃO LUÍS

SECRETARIA MUNICIPAL DE GOVERNO

MINUTA DE ANTEPROJETO DE LEI Nº _____ DE _____ DE 2019

uma distância de 43,19m, até o ponto **P1209**, de coordenadas N **9.723.276,78m** e E **579.941,77m** ; deste segue com azimute de 18°26'05,82" por uma distância de 68,05m, até o ponto **P1210**, de coordenadas N **9.723.341,34m** e E **579.963,29m** ; deste segue com azimute de 347°44'06,81" por uma distância de 28,14m, até o ponto **P1211**, de coordenadas N **9.723.368,83m** e E **579.957,31m** ; deste segue com azimute de 17°50'49,44" por uma distância de 31,07m, até o ponto **P1212**, de coordenadas N **9.723.398,40m** e E **579.966,83m** ; deste segue com azimute de 40°36'04,66" por uma distância de 22,24m, até o ponto **P1213**, de coordenadas N **9.723.415,29m** e E **579.981,31m** ; deste segue com azimute de 40°36'04,66" por uma distância de 29,66m, até o ponto **P1214**, de coordenadas N **9.723.437,81m** e E **580.000,61m** ; deste segue com azimute de 356°14'53,78" por uma distância de 24,58m, até o ponto **P1215**, de coordenadas N **9.723.462,34m** e E **579.999,00m** ; deste segue com azimute de 25°12'04,05" por uma distância de 22,66m, até o ponto **P1216**, de coordenadas N **9.723.482,85m** e E **580.008,65m** ; deste segue com azimute de 79°22'49,24" por uma distância de 19,64m, até o ponto **P1217**, de coordenadas N **9.723.486,46m** e E **580.027,95m** ; deste segue com azimute de 90°45'13,85" por uma distância de 30,56m, até o ponto **P1218**, de coordenadas N **9.723.486,06m** e E **580.058,51m** ; deste segue com azimute de 104°49'35,33" por uma distância de 14,14m, até o ponto **P1219**, de coordenadas N **9.723.482,44m** e E **580.072,18m** ; deste segue com azimute de 162°38'45,51" por uma distância de 20,22m, até o ponto **P1220**, de coordenadas N **9.723.463,14m** e E **580.078,22m** ; deste segue com azimute de 100°47'03,47" por uma distância de 8,60m, até o ponto **P1221**, de coordenadas N **9.723.461,53m** e E **580.086,66m** ; deste segue com azimute de 82°34'06,93" por uma distância de 9,33m, até o ponto **P1222**, de coordenadas N **9.723.462,74m** e E **580.095,91m** ; deste segue com azimute de 53°07'48,37" por uma distância de 32,17m, até o ponto **P1223**, de coordenadas N **9.723.482,04m** e E **580.121,64m** ; deste segue com azimute de 50°11'39,94" por uma distância de 15,70m, até o ponto **P1224**, de coordenadas N **9.723.492,09m** e E **580.133,71m** ; deste segue com azimute de 314°12'28,59" por uma distância de 61,71m, até o ponto **P1225**, de coordenadas N **9.723.535,12m** e E **580.089,47m** ; deste segue com azimute de 294°46'30,51" por uma distância de 17,27m, até o ponto **P1226**, de coordenadas N **9.723.542,36m** e E **580.073,79m** ; deste segue com azimute de 308°27'13,35" por uma distância de 34,92m, até o ponto **P1227**, de coordenadas N **9.723.564,07m** e E **580.046,45m** ; deste segue com azimute de 289°46'01,81" por uma distância de 27,35m, até o ponto **P1228**, de coordenadas N **9.723.573,32m** e E **580.020,72m** ; deste segue com azimute de 271°52'40,36" por uma distância de 24,54m, até o ponto **P1229**, de coordenadas N **9.723.574,12m** e E **579.996,19m** ; deste segue com azimute de 256°54'29,18" por uma distância de 17,75m, até o ponto **P1230**, de coordenadas N **9.723.570,10m** e E **579.978,90m** ; deste segue com azimute de 239°34'27,18" por uma distância de 29,38m, até o ponto **P1231**, de coordenadas N **9.723.555,22m** e E **579.953,56m** ; deste segue com azimute de 252°29'56,90" por uma distância de 46,80m, até o ponto **P1232**, de coordenadas N **9.723.541,15m** e E **579.908,93m** ; deste segue com azimute de 243°46'03,98" por uma distância de 22,03m, até o ponto **P1233**, de coordenadas N **9.723.531,41m** e E **579.889,17m** ; deste segue com azimute de 207°28'27,95" por uma distância de 33,69m, até o ponto **P1234**, de coordenadas N **9.723.501,53m** e E **579.873,63m** ; deste segue com azimute de 270°00'00,00" por uma distância de 17,93m, até o ponto **P1235**, de coordenadas N **9.723.501,53m** e E **579.855,70m** ; deste segue com azimute de 253°51'20,38" por uma distância de 47,29m, até o ponto **P1236**, de coordenadas N **9.723.488,38m** e E **579.810,27m** ; deste segue com azimute de 241°11'21,14" por uma distância de 27,29m, até o ponto **P1237**, de coordenadas N **9.723.475,23m** e E **579.786,36m** ; deste segue com azimute de 259°33'45,09" por uma distância de 46,19m, até o ponto **P1238**, de coordenadas N **9.723.466,86m** e E **579.740,93m** ; deste segue com azimute de 221°00'32,71" por uma distância de 36,44m, até o ponto **P1239**, de coordenadas N **9.723.439,36m** e E **579.717,03m** ; deste segue com azimute de 197°55'40,51" por uma distância de 42,72m, até o ponto **P1240**, de coordenadas N **9.723.398,72m** e E **579.703,88m** ; deste segue com azimute de 173°59'27,58" por uma distância de 68,52m, até o ponto **P1241**, de coordenadas N **9.723.330,58m** e E **579.711,05m** ; deste segue com azimute de 190°47'03,47" por uma distância de 51,11m, até o ponto **P1242**, de coordenadas N **9.723.280,37m** e E **579.701,48m** ; deste segue com azimute de 184°45'49,11" por uma distância de 43,19m, até o ponto **P1243**, de coordenadas N **9.723.237,33m** e E **579.697,90m** ; deste segue com azimute de 228°48'50,67" por uma distância de 25,42m, até o ponto **P1244**, de coordenadas N **9.723.220,59m** e E **579.678,77m** ; deste segue com azimute de 218°20'40,50" por uma distância de 24,03m, até o ponto **P1245**, de coordenadas N **9.723.201,75m** e E **579.663,86m** ; deste segue com azimute de 209°16'30,92" por uma distância de 19,43m, até o ponto **P1246**, de coordenadas N **9.723.184,80m** e E **579.654,36m** ; deste segue com azimute de 196°49'17,08" por uma distância de 11,54m, até o ponto **P1247**, de coordenadas N **9.723.173,76m** e E **579.651,02m** ; deste segue com azimute de 207°18'53,58" por uma distância de 8,88m, até o ponto **P1248**, de coordenadas N **9.723.165,86m** e E **579.646,95m** ; deste segue com azimute de 224°52'38,86" por uma distância de 11,69m, até o ponto **P1249**, de coordenadas N **9.723.157,58m** e E **579.638,70m** ; deste segue com azimute de 248°20'38,44" por uma distância de 18,79m, até o ponto **P1250**, de coordenadas N **9.723.150,64m** e E **579.621,23m** ; deste segue com azimute de 234°03'28,40" por



PREFEITURA DE SÃO LUÍS

SECRETARIA MUNICIPAL DE GOVERNO

MINUTA DE ANTEPROJETO DE LEI Nº _____ DE _____ DE 2019

uma distância de 12,69m, até o ponto **P1251**, de coordenadas **N 9.723.143,20m** e **E 579.610,96m** ; deste segue com azimute de **229°11'05,70"** por uma distância de 7,47m, até o ponto **P1252**, de coordenadas **N 9.723.138,32m** e **E 579.605,31m** ; deste segue com azimute de **276°20'24,69"** por uma distância de 9,30m, até o ponto **P1253**, de coordenadas **N 9.723.139,34m** e **E 579.596,07m** ; deste segue com azimute de **286°41'57,28"** por uma distância de 16,09m, até o ponto **P1254**, de coordenadas **N 9.723.143,97m** e **E 579.580,66m** ; deste segue com azimute de **265°08'51,61"** por uma distância de 7,01m, até o ponto **P1255**, de coordenadas **N 9.723.143,37m** e **E 579.573,67m** ; deste segue com azimute de **272°41'05,55"** por uma distância de 1,46m, até o ponto **P1256**, de coordenadas **N 9.723.143,44m** e **E 579.572,22m** ; deste segue com azimute de **251°20'18,74"** por uma distância de 1,49m, até o ponto **P1257**, de coordenadas **N 9.723.142,97m** e **E 579.570,81m** ; deste segue com azimute de **238°08'21,05"** por uma distância de 1,62m, até o ponto **P1258**, de coordenadas **N 9.723.142,11m** e **E 579.569,43m** ; deste segue com azimute de **233°42'14,78"** por uma distância de 1,70m, até o ponto **P1259**, de coordenadas **N 9.723.141,10m** e **E 579.568,06m** ; deste segue com azimute de **235°11'50,14"** por uma distância de 1,70m, até o ponto **P1260**, de coordenadas **N 9.723.140,13m** e **E 579.566,66m** ; deste segue com azimute de **238°25'38,34"** por uma distância de 1,68m, até o ponto **P1261**, de coordenadas **N 9.723.139,25m** e **E 579.565,23m** ; deste segue com azimute de **242°23'29,16"** por uma distância de 1,67m, até o ponto **P1262**, de coordenadas **N 9.723.138,47m** e **E 579.563,74m** ; deste segue com azimute de **246°49'00,90"** por uma distância de 1,68m, até o ponto **P1263**, de coordenadas **N 9.723.137,81m** e **E 579.562,20m** ; deste segue com azimute de **250°45'55,94"** por uma distância de 1,68m, até o ponto **P1264**, de coordenadas **N 9.723.137,26m** e **E 579.560,61m** ; deste segue com azimute de **254°02'30,83"** por uma distância de 1,68m, até o ponto **P1265**, de coordenadas **N 9.723.136,80m** e **E 579.559,00m** ; deste segue com azimute de **256°44'12,54"** por uma distância de 1,68m, até o ponto **P1266**, de coordenadas **N 9.723.136,41m** e **E 579.557,36m** ; deste segue com azimute de **259°02'28,67"** por uma distância de 1,69m, até o ponto **P1267**, de coordenadas **N 9.723.136,09m** e **E 579.555,70m** ; deste segue com azimute de **260°57'15,55"** por uma distância de 1,72m, até o ponto **P1268**, de coordenadas **N 9.723.135,82m** e **E 579.554,01m** ; deste segue com azimute de **262°13'55,25"** por uma distância de 1,75m, até o ponto **P1269**, de coordenadas **N 9.723.135,58m** e **E 579.552,27m** ; deste segue com azimute de **262°03'08,85"** por uma distância de 1,76m, até o ponto **P1270**, de coordenadas **N 9.723.135,34m** e **E 579.550,53m** ; deste segue com azimute de **260°12'55,65"** por uma distância de 1,74m, até o ponto **P1271**, de coordenadas **N 9.723.135,04m** e **E 579.548,81m** ; deste segue com azimute de **256°24'41,05"** por uma distância de 1,70m, até o ponto **P1272**, de coordenadas **N 9.723.134,64m** e **E 579.547,15m** ; deste segue com azimute de **249°35'58,47"** por uma distância de 1,65m, até o ponto **P1273**, de coordenadas **N 9.723.134,07m** e **E 579.545,61m** ; deste segue com azimute de **239°11'26,64"** por uma distância de 1,61m, até o ponto **P1274**, de coordenadas **N 9.723.133,25m** e **E 579.544,23m** ; deste segue com azimute de **226°27'47,52"** por uma distância de 1,62m, até o ponto **P1275**, de coordenadas **N 9.723.132,13m** e **E 579.543,05m** ; deste segue com azimute de **216°13'52,22"** por uma distância de 1,68m, até o ponto **P1276**, de coordenadas **N 9.723.130,77m** e **E 579.542,06m** ; deste segue com azimute de **209°08'26,28"** por uma distância de 1,72m, até o ponto **P1277**, de coordenadas **N 9.723.129,28m** e **E 579.541,22m** ; deste segue com azimute de **204°27'30,81"** por uma distância de 1,72m, até o ponto **P1278**, de coordenadas **N 9.723.127,71m** e **E 579.540,51m** ; deste segue com azimute de **201°36'34,35"** por uma distância de 1,73m, até o ponto **P1279**, de coordenadas **N 9.723.126,10m** e **E 579.539,87m** ; deste segue com azimute de **200°30'32,62"** por uma distância de 1,74m, até o ponto **P1280**, de coordenadas **N 9.723.124,47m** e **E 579.539,27m** ; deste segue com azimute de **201°07'53,34"** por uma distância de 1,74m, até o ponto **P1281**, de coordenadas **N 9.723.122,85m** e **E 579.538,64m** ; deste segue com azimute de **203°26'45,81"** por uma distância de 1,74m, até o ponto **P1282**, de coordenadas **N 9.723.121,26m** e **E 579.537,95m** ; deste segue com azimute de **207°28'30,04"** por uma distância de 1,73m, até o ponto **P1283**, de coordenadas **N 9.723.119,72m** e **E 579.537,15m** ; deste segue com azimute de **212°44'12,99"** por uma distância de 1,74m, até o ponto **P1284**, de coordenadas **N 9.723.118,26m** e **E 579.536,21m** ; deste segue com azimute de **217°15'14,77"** por uma distância de 1,74m, até o ponto **P1285**, de coordenadas **N 9.723.116,87m** e **E 579.535,16m** ; deste segue com azimute de **220°34'37,52"** por uma distância de 1,74m, até o ponto **P1286**, de coordenadas **N 9.723.115,55m** e **E 579.534,02m** ; deste segue com azimute de **222°56'21,46"** por uma distância de 1,74m, até o ponto **P1287**, de coordenadas **N 9.723.114,28m** e **E 579.532,84m** ; deste segue com azimute de **225°03'16,48"** por uma distância de 1,74m, até o ponto **P1288**, de coordenadas **N 9.723.113,05m** e **E 579.531,61m** ; deste segue com azimute de **227°03'47,54"** por uma distância de 1,76m, até o ponto **P1289**, de coordenadas **N 9.723.111,85m** e **E 579.530,32m** ; deste segue com azimute de **228°55'20,38"** por uma distância de 1,78m, até o ponto **P1290**, de coordenadas **N 9.723.110,68m** e **E 579.528,98m** ; deste segue com azimute de **230°36'11,40"** por uma distância de 1,78m, até o ponto **P1291**, de coordenadas **N 9.723.109,55m** e **E 579.527,60m** ; deste segue com azimute de **232°08'55,78"** por uma distância de 1,77m, até o ponto **P1292**, de coordenadas **N 9.723.108,46m** e **E 579.526,20m** ; deste segue com azimute de **233°35'24,23"** por uma distância de 1,75m, até o ponto **P1293**, de coordenadas **N 9.723.107,43m** e **E 579.524,80m** ; deste segue com



PREFEITURA DE SÃO LUÍS

SECRETARIA MUNICIPAL DE GOVERNO

MINUTA DE ANTEPROJETO DE LEI Nº _____ DE _____ DE 2019

azimute de 234°52'12,79" por uma distância de 1,72m, até o ponto **P1294**, de coordenadas **N 9.723.106,44m** e **E 579.523,39m** ; deste segue com azimute de 235°57'01,10" por uma distância de 1,71m, até o ponto **P1295**, de coordenadas **N 9.723.105,48m** e **E 579.521,97m** ; deste segue com azimute de 236°34'26,05" por uma distância de 1,70m, até o ponto **P1296**, de coordenadas **N 9.723.104,54m** e **E 579.520,56m** ; deste segue com azimute de 235°46'25,05" por uma distância de 1,69m, até o ponto **P1297**, de coordenadas **N 9.723.103,60m** e **E 579.519,16m** ; deste segue com azimute de 233°16'56,19" por uma distância de 1,68m, até o ponto **P1298**, de coordenadas **N 9.723.102,59m** e **E 579.517,82m** ; deste segue com azimute de 229°28'38,31" por uma distância de 1,67m, até o ponto **P1299**, de coordenadas **N 9.723.101,50m** e **E 579.516,54m** ; deste segue com azimute de 225°58'25,66" por uma distância de 1,68m, até o ponto **P1300**, de coordenadas **N 9.723.100,34m** e **E 579.515,34m** ; deste segue com azimute de 223°11'57,09" por uma distância de 1,69m, até o ponto **P1301**, de coordenadas **N 9.723.099,10m** e **E 579.514,18m** ; deste segue com azimute de 221°13'09,21" por uma distância de 1,71m, até o ponto **P1302**, de coordenadas **N 9.723.097,82m** e **E 579.513,05m** ; deste segue com azimute de 220°16'16,52" por uma distância de 1,73m, até o ponto **P1303**, de coordenadas **N 9.723.096,50m** e **E 579.511,93m** ; deste segue com azimute de 220°23'06,95" por uma distância de 1,76m, até o ponto **P1304**, de coordenadas **N 9.723.095,16m** e **E 579.510,79m** ; deste segue com azimute de 221°21'01,17" por uma distância de 1,79m, até o ponto **P1305**, de coordenadas **N 9.723.093,81m** e **E 579.509,61m** ; deste segue com azimute de 222°30'43,65" por uma distância de 1,81m, até o ponto **P1306**, de coordenadas **N 9.723.092,48m** e **E 579.508,38m** ; deste segue com azimute de 223°44'45,14" por uma distância de 1,80m, até o ponto **P1307**, de coordenadas **N 9.723.091,17m** e **E 579.507,14m** ; deste segue com azimute de 225°03'57,01" por uma distância de 1,79m, até o ponto **P1308**, de coordenadas **N 9.723.089,91m** e **E 579.505,87m** ; deste segue com azimute de 226°22'53,26" por uma distância de 1,77m, até o ponto **P1309**, de coordenadas **N 9.723.088,69m** e **E 579.504,59m** ; deste segue com azimute de 227°39'05,09" por uma distância de 1,76m, até o ponto **P1310**, de coordenadas **N 9.723.087,51m** e **E 579.503,29m** ; deste segue com azimute de 228°53'09,02" por uma distância de 1,76m, até o ponto **P1311**, de coordenadas **N 9.723.086,35m** e **E 579.501,97m** ; deste segue com azimute de 230°10'43,36" por uma distância de 1,76m, até o ponto **P1312**, de coordenadas **N 9.723.085,22m** e **E 579.500,62m** ; deste segue com azimute de 231°33'05,15" por uma distância de 1,76m, até o ponto **P1313**, de coordenadas **N 9.723.084,13m** e **E 579.499,24m** ; deste segue com azimute de 233°01'16,79" por uma distância de 1,76m, até o ponto **P1314**, de coordenadas **N 9.723.083,07m** e **E 579.497,83m** ; deste segue com azimute de 234°41'11,98" por uma distância de 1,76m, até o ponto **P1315**, de coordenadas **N 9.723.082,06m** e **E 579.496,40m** ; deste segue com azimute de 236°36'14,25" por uma distância de 1,74m, até o ponto **P1316**, de coordenadas **N 9.723.081,10m** e **E 579.494,95m** ; deste segue com azimute de 238°40'35,73" por uma distância de 1,72m, até o ponto **P1317**, de coordenadas **N 9.723.080,21m** e **E 579.493,48m** ; deste segue com azimute de 240°20'21,26" por uma distância de 1,71m, até o ponto **P1318**, de coordenadas **N 9.723.079,36m** e **E 579.492,00m** ; deste segue com azimute de 241°23'59,75" por uma distância de 1,71m, até o ponto **P1319**, de coordenadas **N 9.723.078,54m** e **E 579.490,50m** ; deste segue com azimute de 241°42'22,21" por uma distância de 1,73m, até o ponto **P1320**, de coordenadas **N 9.723.077,72m** e **E 579.488,98m** ; deste segue com azimute de 240°45'05,76" por uma distância de 1,74m, até o ponto **P1321**, de coordenadas **N 9.723.076,87m** e **E 579.487,46m** ; deste segue com azimute de 238°24'53,37" por uma distância de 1,74m, até o ponto **P1322**, de coordenadas **N 9.723.075,96m** e **E 579.485,97m** ; deste segue com azimute de 238°20'35,24" por uma distância de 1,84m, até o ponto **P1323**, de coordenadas **N 9.723.074,99m** e **E 579.484,41m** ; deste segue com azimute de 250°15'02,73" por uma distância de 2,48m, até o ponto **P1324**, de coordenadas **N 9.723.074,16m** e **E 579.482,07m** ; deste segue com azimute de 262°53'13,65" por uma distância de 3,97m, até o ponto **P1325**, de coordenadas **N 9.723.073,66m** e **E 579.478,12m** ; deste segue com azimute de 268°35'43,02" por uma distância de 5,99m, até o ponto **P1326**, de coordenadas **N 9.723.073,52m** e **E 579.472,14m** ; deste segue com azimute de 264°13'42,24" por uma distância de 6,89m, até o ponto **P1327**, de coordenadas **N 9.723.072,82m** e **E 579.465,29m** ; deste segue com azimute de 249°04'10,76" por uma distância de 6,58m, até o ponto **P1328**, de coordenadas **N 9.723.070,47m** e **E 579.459,14m** ; deste segue com azimute de 222°08'00,15" por uma distância de 6,34m, até o ponto **P1329**, de coordenadas **N 9.723.065,77m** e **E 579.454,88m** ; deste segue com azimute de 203°50'26,94" por uma distância de 6,61m, até o ponto **P1330**, de coordenadas **N 9.723.059,73m** e **E 579.452,21m** ; deste segue com azimute de 196°38'50,71" por uma distância de 6,22m, até o ponto **P1331**, de coordenadas **N 9.723.053,77m** e **E 579.450,43m** ; deste segue com azimute de 197°17'56,83" por uma distância de 4,95m, até o ponto **P1332**, de coordenadas **N 9.723.049,04m** e **E 579.448,96m** ; deste segue com azimute de 200°17'22,92" por uma distância de 3,77m, até o ponto **P1333**, de coordenadas **N 9.723.045,51m** e **E 579.447,65m** ; deste segue com azimute de 203°45'30,62" por uma distância de 2,90m, até o ponto **P1334**, de coordenadas **N 9.723.042,85m** e **E 579.446,48m** ; deste segue com azimute de 207°07'19,89" por uma distância de 2,34m, até o ponto **P1335**, de coordenadas **N 9.723.040,77m** e **E 579.445,42m** ; deste segue com azimute de 210°20'49,54" por uma distância de 1,97m, até o ponto **P1336**, de coordenadas **N 9.723.039,07m** e **E**



PREFEITURA DE SÃO LUÍS

SECRETARIA MUNICIPAL DE GOVERNO

MINUTA DE ANTEPROJETO DE LEI Nº _____ DE _____ DE 2019

579.444,42m ; deste segue com azimute de $212^{\circ}43'50,14''$ por uma distância de 1,79m, até o ponto **P1337**, de coordenadas **N 9.723.037,56m** e **E 579.443,45m** ; deste segue com azimute de $213^{\circ}35'47,07''$ por uma distância de 1,75m, até o ponto **P1338**, de coordenadas **N 9.723.036,11m** e **E 579.442,49m** ; deste segue com azimute de $213^{\circ}45'04,87''$ por uma distância de 1,74m, até o ponto **P1339**, de coordenadas **N 9.723.034,66m** e **E 579.441,52m** ; deste segue com azimute de $213^{\circ}27'54,64''$ por uma distância de 1,75m, até o ponto **P1340**, de coordenadas **N 9.723.033,20m** e **E 579.440,55m** ; deste segue com azimute de $212^{\circ}46'06,87''$ por uma distância de 1,76m, até o ponto **P1341**, de coordenadas **N 9.723.031,72m** e **E 579.439,60m** ; deste segue com azimute de $211^{\circ}45'24,15''$ por uma distância de 1,76m, até o ponto **P1342**, de coordenadas **N 9.723.030,22m** e **E 579.438,68m** ; deste segue com azimute de $210^{\circ}25'45,62''$ por uma distância de 1,74m, até o ponto **P1343**, de coordenadas **N 9.723.028,72m** e **E 579.437,79m** ; deste segue com azimute de $208^{\circ}48'50,53''$ por uma distância de 1,72m, até o ponto **P1344**, de coordenadas **N 9.723.027,21m** e **E 579.436,96m** ; deste segue com azimute de $207^{\circ}10'39,17''$ por uma distância de 1,72m, até o ponto **P1345**, de coordenadas **N 9.723.025,68m** e **E 579.436,18m** ; deste segue com azimute de $205^{\circ}39'00,82''$ por uma distância de 1,74m, até o ponto **P1346**, de coordenadas **N 9.723.024,11m** e **E 579.435,42m** ; deste segue com azimute de $204^{\circ}24'51,27''$ por uma distância de 1,78m, até o ponto **P1347**, de coordenadas **N 9.723.022,49m** e **E 579.434,69m** ; deste segue com azimute de $203^{\circ}57'22,80''$ por uma distância de 1,81m, até o ponto **P1348**, de coordenadas **N 9.723.020,83m** e **E 579.433,95m** ; deste segue com azimute de $204^{\circ}21'13,05''$ por uma distância de 1,81m, até o ponto **P1349**, de coordenadas **N 9.723.019,18m** e **E 579.433,20m** ; deste segue com azimute de $205^{\circ}33'13,89''$ por uma distância de 1,79m, até o ponto **P1350**, de coordenadas **N 9.723.017,56m** e **E 579.432,43m** ; deste segue com azimute de $207^{\circ}21'12,57''$ por uma distância de 1,77m, até o ponto **P1351**, de coordenadas **N 9.723.016,00m** e **E 579.431,62m** ; deste segue com azimute de $209^{\circ}44'17,91''$ por uma distância de 1,73m, até o ponto **P1352**, de coordenadas **N 9.723.014,49m** e **E 579.430,76m** ; deste segue com azimute de $212^{\circ}44'35,15''$ por uma distância de 1,70m, até o ponto **P1353**, de coordenadas **N 9.723.013,06m** e **E 579.429,84m** ; deste segue com azimute de $216^{\circ}18'31,93''$ por uma distância de 1,68m, até o ponto **P1354**, de coordenadas **N 9.723.011,71m** e **E 579.428,85m** ; deste segue com azimute de $220^{\circ}22'42,77''$ por uma distância de 1,66m, até o ponto **P1355**, de coordenadas **N 9.723.010,44m** e **E 579.427,77m** ; deste segue com azimute de $224^{\circ}46'40,83''$ por uma distância de 1,67m, até o ponto **P1356**, de coordenadas **N 9.723.009,26m** e **E 579.426,59m** ; deste segue com azimute de $229^{\circ}01'11,58''$ por uma distância de 1,69m, até o ponto **P1357**, de coordenadas **N 9.723.008,15m** e **E 579.425,32m** ; deste segue com azimute de $232^{\circ}55'52,57''$ por uma distância de 1,72m, até o ponto **P1358**, de coordenadas **N 9.723.007,12m** e **E 579.423,95m** ; deste segue com azimute de $237^{\circ}05'28,09''$ por uma distância de 1,78m, até o ponto **P1359**, de coordenadas **N 9.723.006,15m** e **E 579.422,45m** ; deste segue com azimute de $243^{\circ}17'57,41''$ por uma distância de 1,98m, até o ponto **P1360**, de coordenadas **N 9.723.005,26m** e **E 579.420,68m** ; deste segue com azimute de $250^{\circ}16'51,42''$ por uma distância de 2,36m, até o ponto **P1361**, de coordenadas **N 9.723.004,46m** e **E 579.418,46m** ; deste segue com azimute de $256^{\circ}09'49,14''$ por uma distância de 2,83m, até o ponto **P1362**, de coordenadas **N 9.723.003,78m** e **E 579.415,72m** ; deste segue com azimute de $260^{\circ}18'18,98''$ por uma distância de 3,02m, até o ponto **P1363**, de coordenadas **N 9.723.003,28m** e **E 579.412,74m** ; deste segue com azimute de $264^{\circ}13'00,89''$ por uma distância de 2,83m, até o ponto **P1364**, de coordenadas **N 9.723.002,99m** e **E 579.409,92m** ; deste segue com azimute de $269^{\circ}48'41,64''$ por uma distância de 2,38m, até o ponto **P1365**, de coordenadas **N 9.723.002,98m** e **E 579.407,54m** ; deste segue com azimute de $278^{\circ}21'23,93''$ por uma distância de 1,84m, até o ponto **P1366**, de coordenadas **N 9.723.003,25m** e **E 579.405,72m** ; deste segue com azimute de $264^{\circ}13'01,06''$ por uma distância de 0,25m, até o ponto **P1367**, de coordenadas **N 9.723.003,22m** e **E 579.405,47m** ; deste segue com azimute de $269^{\circ}48'41,67''$ por uma distância de 2,38m, até o ponto **P1368**, de coordenadas **N 9.723.003,22m** e **E 579.403,09m** ; deste segue com azimute de $278^{\circ}21'23,85''$ por uma distância de 2,18m, até o ponto **P1369**, de coordenadas **N 9.723.003,53m** e **E 579.400,93m** ; deste segue com azimute de $286^{\circ}54'32,20''$ por uma distância de 2,37m, até o ponto **P1370**, de coordenadas **N 9.723.004,22m** e **E 579.398,66m** ; deste segue com azimute de $292^{\circ}23'56,93''$ por uma distância de 2,80m, até o ponto **P1371**, de coordenadas **N 9.723.005,29m** e **E 579.396,07m** ; deste segue com azimute de $295^{\circ}43'28,40''$ por uma distância de 2,99m, até o ponto **P1372**, de coordenadas **N 9.723.006,59m** e **E 579.393,38m** ; deste segue com azimute de $298^{\circ}31'34,45''$ por uma distância de 2,81m, até o ponto **P1373**, de coordenadas **N 9.723.007,93m** e **E 579.390,91m** ; deste segue com azimute de $301^{\circ}34'41,35''$ por uma distância de 2,35m, até o ponto **P1374**, de coordenadas **N 9.723.009,16m** e **E 579.388,91m** ; deste segue com azimute de $303^{\circ}28'46,32''$ por uma distância de 1,97m, até o ponto **P1375**, de coordenadas **N 9.723.010,24m** e **E 579.387,27m** ; deste segue com azimute de $302^{\circ}27'26,73''$ por uma distância de 1,77m, até o ponto **P1376**, de coordenadas **N 9.723.011,19m** e **E 579.385,78m** ; deste segue com azimute de $298^{\circ}26'53,02''$ por uma distância de 1,72m, até o ponto **P1377**, de coordenadas **N 9.723.012,01m** e **E 579.384,27m** ; deste segue com azimute de $294^{\circ}25'20,38''$ por uma distância de 1,72m, até o ponto **P1378**, de coordenadas **N 9.723.012,72m** e **E 579.382,70m** ; deste segue com azimute de $291^{\circ}12'41,36''$ por uma distância de 1,74m, até o ponto **P1379**, de



PREFEITURA DE SÃO LUÍS

SECRETARIA MUNICIPAL DE GOVERNO

MINUTA DE ANTEPROJETO DE LEI Nº _____ DE _____ DE 2019

coordenadas N 9.723.013,35m e E 579.381,08m ; deste segue com azimute de 288°34'15,69" por uma distância de 1,77m, até o ponto **P1380**, de coordenadas N 9.723.013,92m e E 579.379,40m ; deste segue com azimute de 285°16'58,16" por uma distância de 1,79m, até o ponto **P1381**, de coordenadas N 9.723.014,39m e E 579.377,68m ; deste segue com azimute de 280°59'20,46" por uma distância de 1,59m, até o ponto **P1382**, de coordenadas N 9.723.014,69m e E 579.376,13m ; deste segue com azimute de 267°18'20,58" por uma distância de 1,09m, até o ponto **P1383**, de coordenadas N 9.723.014,64m e E 579.375,03m ; deste segue com azimute de 263°42'37,88" por uma distância de 1,74m, até o ponto **P1384**, de coordenadas N 9.723.014,45m e E 579.373,30m ; deste segue com azimute de 260°03'02,46" por uma distância de 1,73m, até o ponto **P1385**, de coordenadas N 9.723.014,15m e E 579.371,60m ; deste segue com azimute de 256°19'01,19" por uma distância de 1,73m, até o ponto **P1386**, de coordenadas N 9.723.013,74m e E 579.369,92m ; deste segue com azimute de 252°35'23,15" por uma distância de 1,75m, até o ponto **P1387**, de coordenadas N 9.723.013,21m e E 579.368,25m ; deste segue com azimute de 248°43'51,35" por uma distância de 1,77m, até o ponto **P1388**, de coordenadas N 9.723.012,57m e E 579.366,60m ; deste segue com azimute de 244°36'04,97" por uma distância de 1,76m, até o ponto **P1389**, de coordenadas N 9.723.011,82m e E 579.365,01m ; deste segue com azimute de 242°37'13,94" por uma distância de 1,82m, até o ponto **P1390**, de coordenadas N 9.723.010,98m e E 579.363,40m ; deste segue com azimute de 250°50'03,32" por uma distância de 2,20m, até o ponto **P1391**, de coordenadas N 9.723.010,26m e E 579.361,32m ; deste segue com azimute de 262°58'11,65" por uma distância de 3,11m, até o ponto **P1392**, de coordenadas N 9.723.009,88m e E 579.358,23m ; deste segue com azimute de 271°29'07,87" por uma distância de 4,38m, até o ponto **P1393**, de coordenadas N 9.723.009,99m e E 579.353,85m ; deste segue com azimute de 275°14'59,79" por uma distância de 1,81m, até o ponto **P1394**, de coordenadas N 9.723.010,16m e E 579.352,05m ; deste segue com azimute de 271°29'07,80" por uma distância de 2,65m, até o ponto **P1395**, de coordenadas N 9.723.010,23m e E 579.349,40m ; deste segue com azimute de 275°14'59,76" por uma distância de 4,95m, até o ponto **P1396**, de coordenadas N 9.723.010,68m e E 579.344,47m ; deste segue com azimute de 277°08'07,99" por uma distância de 4,51m, até o ponto **P1397**, de coordenadas N 9.723.011,24m e E 579.340,00m ; deste segue com azimute de 277°41'08,30" por uma distância de 1,87m, até o ponto **P1398**, de coordenadas N 9.723.011,49m e E 579.338,15m ; deste segue com azimute de 260°39'57,75" por uma distância de 1,62m, até o ponto **P1399**, de coordenadas N 9.723.011,23m e E 579.336,54m ; deste segue com azimute de 248°50'25,61" por uma distância de 2,56m, até o ponto **P1400**, de coordenadas N 9.723.010,30m e E 579.334,16m ; deste segue com azimute de 245°52'40,94" por uma distância de 2,72m, até o ponto **P1401**, de coordenadas N 9.723.009,19m e E 579.331,68m ; deste segue com azimute de 250°49'33,23" por uma distância de 2,46m, até o ponto **P1402**, de coordenadas N 9.723.008,38m e E 579.329,36m ; deste segue com azimute de 265°28'45,23" por uma distância de 1,96m, até o ponto **P1403**, de coordenadas N 9.723.008,23m e E 579.327,41m ; deste segue com azimute de 280°25'49,75" por uma distância de 1,56m, até o ponto **P1404**, de coordenadas N 9.723.008,51m e E 579.325,87m ; deste segue com azimute de 287°56'29,55" por uma distância de 0,69m, até o ponto **P1405**, de coordenadas N 9.723.008,73m e E 579.325,21m ; deste segue com azimute de 250°49'33,24" por uma distância de 0,33m, até o ponto **P1406**, de coordenadas N 9.723.008,62m e E 579.324,90m ; deste segue com azimute de 265°28'45,12" por uma distância de 1,35m, até o ponto **P1407**, de coordenadas N 9.723.008,51m e E 579.323,56m ; deste segue com azimute de 144°01'36,38" por uma distância de 0,14m, até o ponto **P1408**, de coordenadas N 9.723.008,40m e E 579.323,64m ; deste segue com azimute de 126°50'12,02" por uma distância de 0,68m, até o ponto **P1409**, de coordenadas N 9.723.007,99m e E 579.324,18m ; deste segue com azimute de 121°10'30,04" por uma distância de 1,14m, até o ponto **P1410**, de coordenadas N 9.723.007,40m e E 579.325,16m ; deste segue com azimute de 118°39'45,06" por uma distância de 1,49m, até o ponto **P1411**, de coordenadas N 9.723.006,68m e E 579.326,47m ; deste segue com azimute de 116°50'04,64" por uma distância de 1,67m, até o ponto **P1412**, de coordenadas N 9.723.005,93m e E 579.327,96m ; deste segue com azimute de 118°11'48,44" por uma distância de 1,72m, até o ponto **P1413**, de coordenadas N 9.723.005,12m e E 579.329,48m ; deste segue com azimute de 134°24'46,80" por uma distância de 1,85m, até o ponto **P1414**, de coordenadas N 9.723.003,82m e E 579.330,80m ; deste segue com azimute de 158°44'03,46" por uma distância de 2,47m, até o ponto **P1415**, de coordenadas N 9.723.001,52m e E 579.331,69m ; deste segue com azimute de 175°13'15,42" por uma distância de 3,60m, até o ponto **P1416**, de coordenadas N 9.722.997,93m e E 579.331,99m ; deste segue com azimute de 183°07'48,29" por uma distância de 4,18m, até o ponto **P1417**, de coordenadas N 9.722.993,76m e E 579.331,77m ; deste segue com azimute de 189°24'23,59" por uma distância de 3,85m, até o ponto **P1418**, de coordenadas N 9.722.989,97m e E 579.331,14m ; deste segue com azimute de 198°43'56,71" por uma distância de 2,84m, até o ponto **P1419**, de coordenadas N 9.722.987,27m e E 579.330,22m ; deste segue com azimute de 212°32'04,47" por uma distância de 2,09m, até o ponto **P1420**, de coordenadas N 9.722.985,51m e E 579.329,10m ; deste segue com azimute de 225°59'27,53" por uma distância de 1,77m, até o ponto **P1421**, de coordenadas N 9.722.984,29m e E 579.327,83m ; deste segue com azimute de 233°13'02,02" por uma distância de



PREFEITURA DE SÃO LUÍS

SECRETARIA MUNICIPAL DE GOVERNO

MINUTA DE ANTEPROJETO DE LEI Nº _____ DE _____ DE 2019

1,71m, até o ponto **P1422**, de coordenadas **N 9.722.983,26m** e **E 579.326,46m** ; deste segue com azimute de **239°23'53,15"** por uma distância de 1,68m, até o ponto **P1423**, de coordenadas **N 9.722.982,41m** e **E 579.325,01m** ; deste segue com azimute de **246°31'20,72"** por uma distância de 1,67m, até o ponto **P1424**, de coordenadas **N 9.722.981,74m** e **E 579.323,48m** ; deste segue com azimute de **254°14'36,87"** por uma distância de 1,68m, até o ponto **P1425**, de coordenadas **N 9.722.981,28m** e **E 579.321,86m** ; deste segue com azimute de **261°14'45,93"** por uma distância de 1,70m, até o ponto **P1426**, de coordenadas **N 9.722.981,03m** e **E 579.320,18m** ; deste segue com azimute de **267°13'36,78"** por uma distância de 1,73m, até o ponto **P1427**, de coordenadas **N 9.722.980,94m** e **E 579.318,46m** ; deste segue com azimute de **272°21'02,24"** por uma distância de 1,75m, até o ponto **P1428**, de coordenadas **N 9.722.981,01m** e **E 579.316,70m** ; deste segue com azimute de **277°01'56,18"** por uma distância de 1,72m, até o ponto **P1429**, de coordenadas **N 9.722.981,22m** e **E 579.315,00m** ; deste segue com azimute de **267°13'36,42"** por uma distância de 0,99m, até o ponto **P1430**, de coordenadas **N 9.722.981,18m** e **E 579.314,00m** ; deste segue com azimute de **272°21'02,28"** por uma distância de 1,75m, até o ponto **P1431**, de coordenadas **N 9.722.981,25m** e **E 579.312,25m** ; deste segue com azimute de **277°01'56,03"** por uma distância de 1,77m, até o ponto **P1432**, de coordenadas **N 9.722.981,47m** e **E 579.310,49m** ; deste segue com azimute de **281°27'20,90"** por uma distância de 1,78m, até o ponto **P1433**, de coordenadas **N 9.722.981,82m** e **E 579.308,74m** ; deste segue com azimute de **284°58'18,86"** por uma distância de 1,78m, até o ponto **P1434**, de coordenadas **N 9.722.982,28m** e **E 579.307,02m** ; deste segue com azimute de **284°37'26,40"** por uma distância de 1,67m, até o ponto **P1435**, de coordenadas **N 9.722.982,70m** e **E 579.305,40m** ; deste segue com azimute de **263°03'29,79"** por uma distância de 0,88m, até o ponto **P1436**, de coordenadas **N 9.722.982,60m** e **E 579.304,52m** ; deste segue com azimute de **257°09'59,17"** por uma distância de 1,77m, até o ponto **P1437**, de coordenadas **N 9.722.982,20m** e **E 579.302,80m** ; deste segue com azimute de **253°34'48,12"** por uma distância de 1,82m, até o ponto **P1438**, de coordenadas **N 9.722.981,69m** e **E 579.301,06m** ; deste segue com azimute de **254°45'51,43"** por uma distância de 2,19m, até o ponto **P1439**, de coordenadas **N 9.722.981,11m** e **E 579.298,94m** ; deste segue com azimute de **258°45'30,49"** por uma distância de 2,97m, até o ponto **P1440**, de coordenadas **N 9.722.980,53m** e **E 579.296,03m** ; deste segue com azimute de **262°06'38,95"** por uma distância de 3,97m, até o ponto **P1441**, de coordenadas **N 9.722.979,99m** e **E 579.292,09m** ; deste segue com azimute de **262°41'16,01"** por uma distância de 4,36m, até o ponto **P1442**, de coordenadas **N 9.722.979,43m** e **E 579.287,77m** ; deste segue com azimute de **260°46'29,96"** por uma distância de 3,92m, até o ponto **P1443**, de coordenadas **N 9.722.978,81m** e **E 579.283,90m** ; deste segue com azimute de **254°57'12,76"** por uma distância de 2,89m, até o ponto **P1444**, de coordenadas **N 9.722.978,06m** e **E 579.281,11m** ; deste segue com azimute de **246°16'18,58"** por uma distância de 2,11m, até o ponto **P1445**, de coordenadas **N 9.722.977,21m** e **E 579.279,19m** ; deste segue com azimute de **238°59'52,98"** por uma distância de 1,76m, até o ponto **P1446**, de coordenadas **N 9.722.976,30m** e **E 579.277,67m** ; deste segue com azimute de **237°20'13,89"** por uma distância de 1,73m, até o ponto **P1447**, de coordenadas **N 9.722.975,37m** e **E 579.276,22m** ; deste segue com azimute de **237°10'41,91"** por uma distância de 1,75m, até o ponto **P1448**, de coordenadas **N 9.722.974,42m** e **E 579.274,75m** ; deste segue com azimute de **237°04'14,19"** por uma distância de 1,76m, até o ponto **P1449**, de coordenadas **N 9.722.973,46m** e **E 579.273,27m** ; deste segue com azimute de **236°57'04,41"** por uma distância de 1,76m, até o ponto **P1450**, de coordenadas **N 9.722.972,50m** e **E 579.271,80m** ; deste segue com azimute de **236°34'36,64"** por uma distância de 1,75m, até o ponto **P1451**, de coordenadas **N 9.722.971,54m** e **E 579.270,34m** ; deste segue com azimute de **235°52'52,46"** por uma distância de 1,74m, até o ponto **P1452**, de coordenadas **N 9.722.970,57m** e **E 579.268,90m** ; deste segue com azimute de **235°06'00,71"** por uma distância de 1,73m, até o ponto **P1453**, de coordenadas **N 9.722.969,58m** e **E 579.267,48m** ; deste segue com azimute de **235°13'08,37"** por uma distância de 1,73m, até o ponto **P1454**, de coordenadas **N 9.722.968,59m** e **E 579.266,06m** ; deste segue com azimute de **236°28'42,58"** por uma distância de 1,74m, até o ponto **P1455**, de coordenadas **N 9.722.967,63m** e **E 579.264,61m** ; deste segue com azimute de **238°28'11,26"** por uma distância de 1,76m, até o ponto **P1456**, de coordenadas **N 9.722.966,71m** e **E 579.263,11m** ; deste segue com azimute de **239°45'21,28"** por uma distância de 1,77m, até o ponto **P1457**, de coordenadas **N 9.722.965,82m** e **E 579.261,58m** ; deste segue com azimute de **240°01'45,99"** por uma distância de 1,77m, até o ponto **P1458**, de coordenadas **N 9.722.964,93m** e **E 579.260,05m** ; deste segue com azimute de **239°25'37,37"** por uma distância de 1,74m, até o ponto **P1459**, de coordenadas **N 9.722.964,05m** e **E 579.258,55m** ; deste segue com azimute de **238°29'31,49"** por uma distância de 1,73m, até o ponto **P1460**, de coordenadas **N 9.722.963,14m** e **E 579.257,07m** ; deste segue com azimute de **237°23'02,09"** por uma distância de 1,74m, até o ponto **P1461**, de coordenadas **N 9.722.962,21m** e **E 579.255,61m** ; deste segue com azimute de **236°06'35,69"** por uma distância de 1,75m, até o ponto **P1462**, de coordenadas **N 9.722.961,23m** e **E 579.254,16m** ; deste segue com azimute de **234°34'50,31"** por uma distância de 1,75m, até o ponto **P1463**, de coordenadas **N 9.722.960,21m** e **E 579.252,73m** ; deste segue com azimute de **232°43'56,15"** por uma distância de 1,74m, até o ponto **P1464**, de coordenadas **N 9.722.959,16m** e **E 579.251,34m** ; deste segue com azimute de



PREFEITURA DE SÃO LUÍS

SECRETARIA MUNICIPAL DE GOVERNO

MINUTA DE ANTEPROJETO DE LEI Nº _____ DE _____ DE 2019

230°18'21,74" por uma distância de 1,72m, até o ponto **P1465**, de coordenadas **N 9.722.958,06m** e **E 579.250,02m** ; deste segue com azimute de 226°24'57,87" por uma distância de 1,69m, até o ponto **P1466**, de coordenadas **N 9.722.956,90m** e **E 579.248,80m** ; deste segue com azimute de 220°45'56,19" por uma distância de 1,66m, até o ponto **P1467**, de coordenadas **N 9.722.955,64m** e **E 579.247,72m** ; deste segue com azimute de 214°16'16,16" por uma distância de 1,66m, até o ponto **P1468**, de coordenadas **N 9.722.954,28m** e **E 579.246,78m** ; deste segue com azimute de 210°42'26,81" por uma distância de 1,67m, até o ponto **P1469**, de coordenadas **N 9.722.952,84m** e **E 579.245,93m** ; deste segue com azimute de 210°57'12,15" por uma distância de 1,69m, até o ponto **P1470**, de coordenadas **N 9.722.951,38m** e **E 579.245,06m** ; deste segue com azimute de 214°17'28,65" por uma distância de 1,72m, até o ponto **P1471**, de coordenadas **N 9.722.949,97m** e **E 579.244,09m** ; deste segue com azimute de 218°20'36,74" por uma distância de 1,73m, até o ponto **P1472**, de coordenadas **N 9.722.948,61m** e **E 579.243,02m** ; deste segue com azimute de 222°35'44,50" por uma distância de 1,74m, até o ponto **P1473**, de coordenadas **N 9.722.947,33m** e **E 579.241,84m** ; deste segue com azimute de 226°58'19,44" por uma distância de 1,74m, até o ponto **P1474**, de coordenadas **N 9.722.946,14m** e **E 579.240,56m** ; deste segue com azimute de 230°55'39,86" por uma distância de 1,75m, até o ponto **P1475**, de coordenadas **N 9.722.945,03m** e **E 579.239,21m** ; deste segue com azimute de 234°20'20,25" por uma distância de 1,75m, até o ponto **P1476**, de coordenadas **N 9.722.944,01m** e **E 579.237,78m** ; deste segue com azimute de 236°57'09,47" por uma distância de 1,75m, até o ponto **P1477**, de coordenadas **N 9.722.943,06m** e **E 579.236,32m** ; deste segue com azimute de 237°39'13,13" por uma distância de 1,74m, até o ponto **P1478**, de coordenadas **N 9.722.942,13m** e **E 579.234,85m** ; deste segue com azimute de 236°07'53,16" por uma distância de 1,72m, até o ponto **P1479**, de coordenadas **N 9.722.941,17m** e **E 579.233,42m** ; deste segue com azimute de 233°00'11,53" por uma distância de 1,70m, até o ponto **P1480**, de coordenadas **N 9.722.940,15m** e **E 579.232,07m** ; deste segue com azimute de 231°03'34,61" por uma distância de 1,69m, até o ponto **P1481**, de coordenadas **N 9.722.939,09m** e **E 579.230,75m** ; deste segue com azimute de 231°03'31,76" por uma distância de 1,68m, até o ponto **P1482**, de coordenadas **N 9.722.938,03m** e **E 579.229,44m** ; deste segue com azimute de 232°46'51,14" por uma distância de 1,69m, até o ponto **P1483**, de coordenadas **N 9.722.937,01m** e **E 579.228,10m** ; deste segue com azimute de 235°15'48,48" por uma distância de 1,69m, até o ponto **P1484**, de coordenadas **N 9.722.936,05m** e **E 579.226,71m** ; deste segue com azimute de 238°14'20,14" por uma distância de 1,71m, até o ponto **P1485**, de coordenadas **N 9.722.935,15m** e **E 579.225,26m** ; deste segue com azimute de 241°05'33,76" por uma distância de 1,73m, até o ponto **P1486**, de coordenadas **N 9.722.934,31m** e **E 579.223,75m** ; deste segue com azimute de 241°34'37,69" por uma distância de 1,74m, até o ponto **P1487**, de coordenadas **N 9.722.933,48m** e **E 579.222,21m** ; deste segue com azimute de 239°12'02,97" por uma distância de 1,75m, até o ponto **P1488**, de coordenadas **N 9.722.932,59m** e **E 579.220,71m** ; deste segue com azimute de 234°35'36,79" por uma distância de 1,76m, até o ponto **P1489**, de coordenadas **N 9.722.931,57m** e **E 579.219,28m** ; deste segue com azimute de 230°12'57,31" por uma distância de 1,77m, até o ponto **P1490**, de coordenadas **N 9.722.930,43m** e **E 579.217,92m** ; deste segue com azimute de 226°39'43,38" por uma distância de 1,78m, até o ponto **P1491**, de coordenadas **N 9.722.929,21m** e **E 579.216,62m** ; deste segue com azimute de 224°07'19,12" por uma distância de 1,82m, até o ponto **P1492**, de coordenadas **N 9.722.927,90m** e **E 579.215,35m** ; deste segue com azimute de 223°32'19,96" por uma distância de 1,99m, até o ponto **P1493**, de coordenadas **N 9.722.926,46m** e **E 579.213,98m** ; deste segue com azimute de 224°45'23,45" por uma distância de 2,31m, até o ponto **P1494**, de coordenadas **N 9.722.924,82m** e **E 579.212,35m** ; deste segue com azimute de 226°55'17,25" por uma distância de 2,71m, até o ponto **P1495**, de coordenadas **N 9.722.922,97m** e **E 579.210,38m** ; deste segue com azimute de 229°45'51,75" por uma distância de 2,84m, até o ponto **P1496**, de coordenadas **N 9.722.921,14m** e **E 579.208,21m** ; deste segue com azimute de 234°14'20,14" por uma distância de 2,62m, até o ponto **P1497**, de coordenadas **N 9.722.919,61m** e **E 579.206,08m** ; deste segue com azimute de 241°57'58,13" por uma distância de 2,17m, até o ponto **P1498**, de coordenadas **N 9.722.918,59m** e **E 579.204,17m** ; deste segue com azimute de 251°24'35,78" por uma distância de 1,85m, até o ponto **P1499**, de coordenadas **N 9.722.918,00m** e **E 579.202,42m** ; deste segue com azimute de 259°34'01,46" por uma distância de 1,71m, até o ponto **P1500**, de coordenadas **N 9.722.917,69m** e **E 579.200,74m** ; deste segue com azimute de 264°07'22,37" por uma distância de 1,71m, até o ponto **P1501**, de coordenadas **N 9.722.917,52m** e **E 579.199,04m** ; deste segue com azimute de 265°11'55,85" por uma distância de 1,71m, até o ponto **P1502**, de coordenadas **N 9.722.917,37m** e **E 579.197,33m** ; deste segue com azimute de 263°03'42,28" por uma distância de 1,71m, até o ponto **P1503**, de coordenadas **N 9.722.917,17m** e **E 579.195,63m** ; deste segue com azimute de 258°05'53,13" por uma distância de 1,70m, até o ponto **P1504**, de coordenadas **N 9.722.916,81m** e **E 579.193,96m** ; deste segue com azimute de 251°53'27,88" por uma distância de 1,69m, até o ponto **P1505**, de coordenadas **N 9.722.916,29m** e **E 579.192,36m** ; deste segue com azimute de 244°43'01,69" por uma distância de 1,68m, até o ponto **P1506**, de coordenadas **N 9.722.915,57m** e **E 579.190,84m** ; deste segue com azimute de 237°14'17,76" por uma distância de 1,68m, até o ponto **P1507**, de coordenadas **N 9.722.914,66m** e **E 579.189,43m**



PREFEITURA DE SÃO LUÍS

SECRETARIA MUNICIPAL DE GOVERNO

MINUTA DE ANTEPROJETO DE LEI Nº _____ DE _____ DE 2019

; deste segue com azimute de 232°30'57,04" por uma distância de 1,70m, até o ponto **P1508**, de coordenadas N **9.722.913,63m** e E **579.188,08m** ; deste segue com azimute de 231°16'26,14" por uma distância de 1,73m, até o ponto **P1509**, de coordenadas N **9.722.912,55m** e E **579.186,73m** ; deste segue com azimute de 232°36'43,71" por uma distância de 1,77m, até o ponto **P1510**, de coordenadas N **9.722.911,47m** e E **579.185,33m** ; deste segue com azimute de 233°33'28,99" por uma distância de 1,79m, até o ponto **P1511**, de coordenadas N **9.722.910,41m** e E **579.183,89m** ; deste segue com azimute de 233°26'05,43" por uma distância de 1,80m, até o ponto **P1512**, de coordenadas N **9.722.909,34m** e E **579.182,44m** ; deste segue com azimute de 232°25'50,06" por uma distância de 1,81m, até o ponto **P1513**, de coordenadas N **9.722.908,23m** e E **579.181,00m** ; deste segue com azimute de 231°12'11,98" por uma distância de 1,80m, até o ponto **P1514**, de coordenadas N **9.722.907,10m** e E **579.179,60m** ; deste segue com azimute de 229°54'23,86" por uma distância de 1,80m, até o ponto **P1515**, de coordenadas N **9.722.905,95m** e E **579.178,22m** ; deste segue com azimute de 228°44'16,38" por uma distância de 1,78m, até o ponto **P1516**, de coordenadas N **9.722.904,77m** e E **579.176,89m** ; deste segue com azimute de 228°32'37,37" por uma distância de 1,76m, até o ponto **P1517**, de coordenadas N **9.722.903,60m** e E **579.175,56m** ; deste segue com azimute de 229°34'00,81" por uma distância de 1,74m, até o ponto **P1518**, de coordenadas N **9.722.902,47m** e E **579.174,23m** ; deste segue com azimute de 231°34'12,77" por uma distância de 1,73m, até o ponto **P1519**, de coordenadas N **9.722.901,40m** e E **579.172,88m** ; deste segue com azimute de 233°25'47,05" por uma distância de 1,72m, até o ponto **P1520**, de coordenadas N **9.722.900,37m** e E **579.171,50m** ; deste segue com azimute de 234°49'11,45" por uma distância de 1,73m, até o ponto **P1521**, de coordenadas N **9.722.899,38m** e E **579.170,09m** ; deste segue com azimute de 235°55'47,48" por uma distância de 1,75m, até o ponto **P1522**, de coordenadas N **9.722.898,40m** e E **579.168,64m** ; deste segue com azimute de 237°36'45,85" por uma distância de 1,76m, até o ponto **P1523**, de coordenadas N **9.722.897,46m** e E **579.167,15m** ; deste segue com azimute de 240°05'50,63" por uma distância de 1,76m, até o ponto **P1524**, de coordenadas N **9.722.896,58m** e E **579.165,63m** ; deste segue com azimute de 243°17'56,31" por uma distância de 1,76m, até o ponto **P1525**, de coordenadas N **9.722.895,79m** e E **579.164,06m** ; deste segue com azimute de 246°48'13,71" por uma distância de 1,74m, até o ponto **P1526**, de coordenadas N **9.722.895,10m** e E **579.162,46m** ; deste segue com azimute de 250°33'50,62" por uma distância de 1,72m, até o ponto **P1527**, de coordenadas N **9.722.894,53m** e E **579.160,83m** ; deste segue com azimute de 254°56'58,96" por uma distância de 1,70m, até o ponto **P1528**, de coordenadas N **9.722.894,09m** e E **579.159,19m** ; deste segue com azimute de 261°17'08,51" por uma distância de 1,66m, até o ponto **P1529**, de coordenadas N **9.722.893,84m** e E **579.157,55m** ; deste segue com azimute de 270°01'25,22" por uma distância de 1,64m, até o ponto **P1530**, de coordenadas N **9.722.893,84m** e E **579.155,90m** ; deste segue com azimute de 279°37'27,01" por uma distância de 1,66m, até o ponto **P1531**, de coordenadas N **9.722.894,11m** e E **579.154,26m** ; deste segue com azimute de 284°27'57,81" por uma distância de 0,34m, até o ponto **P1532**, de coordenadas N **9.722.894,20m** e E **579.153,94m** ; deste segue com azimute de 261°17'08,37" por uma distância de 0,85m, até o ponto **P1533**, de coordenadas N **9.722.894,07m** e E **579.153,10m** ; deste segue com azimute de 270°01'25,22" por uma distância de 1,64m, até o ponto **P1534**, de coordenadas N **9.722.894,07m** e E **579.151,45m** ; deste segue com azimute de 279°37'27,15" por uma distância de 1,66m, até o ponto **P1535**, de coordenadas N **9.722.894,35m** e E **579.149,81m** ; deste segue com azimute de 284°27'57,65" por uma distância de 1,69m, até o ponto **P1536**, de coordenadas N **9.722.894,77m** e E **579.148,17m** ; deste segue com azimute de 283°32'45,16" por uma distância de 1,69m, até o ponto **P1537**, de coordenadas N **9.722.895,17m** e E **579.146,52m** ; deste segue com azimute de 277°58'46,35" por uma distância de 0,06m, até o ponto **P1538**, de coordenadas N **9.722.895,18m** e E **579.146,47m** ; deste segue com azimute de 267°23'17,63" por uma distância de 0,49m, até o ponto **P1539**, de coordenadas N **9.722.895,16m** e E **579.145,98m** ; deste segue com azimute de 263°32'05,36" por uma distância de 1,68m, até o ponto **P1540**, de coordenadas N **9.722.894,97m** e E **579.144,31m** ; deste segue com azimute de 260°14'56,48" por uma distância de 1,66m, até o ponto **P1541**, de coordenadas N **9.722.894,69m** e E **579.142,68m** ; deste segue com azimute de 257°16'50,10" por uma distância de 1,60m, até o ponto **P1542**, de coordenadas N **9.722.894,33m** e E **579.141,12m** ; deste segue com azimute de 254°34'45,81" por uma distância de 1,51m, até o ponto **P1543**, de coordenadas N **9.722.893,93m** e E **579.139,66m** ; deste segue com azimute de 252°34'56,31" por uma distância de 1,42m, até o ponto **P1544**, de coordenadas N **9.722.893,51m** e E **579.138,30m** ; deste segue com azimute de 251°32'40,66" por uma distância de 1,31m, até o ponto **P1545**, de coordenadas N **9.722.893,09m** e E **579.137,06m** ; deste segue com azimute de 251°20'48,57" por uma distância de 1,21m, até o ponto **P1546**, de coordenadas N **9.722.892,70m** e E **579.135,91m** ; deste segue com azimute de 250°44'17,64" por uma distância de 1,14m, até o ponto **P1547**, de coordenadas N **9.722.892,33m** e E **579.134,84m** ; deste segue com azimute de 249°20'08,26" por uma distância de 1,11m, até o ponto **P1548**, de coordenadas N **9.722.891,94m** e E **579.133,79m** ; deste segue com azimute de 247°20'44,34" por uma distância de 1,13m, até o ponto **P1549**, de coordenadas N **9.722.891,50m** e E **579.132,75m** ; deste segue com azimute de 245°22'52,69" por uma distância de 1,18m, até o ponto **P1550**, de coordenadas N



PREFEITURA DE SÃO LUÍS

SECRETARIA MUNICIPAL DE GOVERNO

MINUTA DE ANTEPROJETO DE LEI Nº _____ DE _____ DE 2019

9.722.891,01m e E 579.131,68m ; deste segue com azimute de 243°41'57,78" por uma distância de 1,27m, até o ponto **P1551**, de coordenadas N 9.722.890,44m e E 579.130,54m ; deste segue com azimute de 242°02'11,08" por uma distância de 1,38m, até o ponto **P1552**, de coordenadas N 9.722.889,80m e E 579.129,32m ; deste segue com azimute de 238°56'19,34" por uma distância de 1,39m, até o ponto **P1553**, de coordenadas N 9.722.889,08m e E 579.128,13m ; deste segue com azimute de 233°18'59,76" por uma distância de 1,30m, até o ponto **P1554**, de coordenadas N 9.722.888,31m e E 579.127,09m ; deste segue com azimute de 225°08'47,16" por uma distância de 1,14m, até o ponto **P1555**, de coordenadas N 9.722.887,51m e E 579.126,28m ; deste segue com azimute de 221°46'13,93" por uma distância de 0,97m, até o ponto **P1556**, de coordenadas N 9.722.886,78m e E 579.125,64m ; deste segue com azimute de 228°59'33,26" por uma distância de 0,80m, até o ponto **P1557**, de coordenadas N 9.722.886,25m e E 579.125,03m ; deste segue com azimute de 248°11'30,00" por uma distância de 0,71m, até o ponto **P1558**, de coordenadas N 9.722.885,99m e E 579.124,37m ; deste segue com azimute de 257°47'35,75" por uma distância de 0,74m, até o ponto **P1559**, de coordenadas N 9.722.885,83m e E 579.123,65m ; deste segue com azimute de 251°26'10,57" por uma distância de 0,81m, até o ponto **P1560**, de coordenadas N 9.722.885,58m e E 579.122,88m ; deste segue com azimute de 237°52'13,24" por uma distância de 0,94m, até o ponto **P1561**, de coordenadas N 9.722.885,07m e E 579.122,09m ; deste segue com azimute de 233°18'28,85" por uma distância de 1,04m, até o ponto **P1562**, de coordenadas N 9.722.884,45m e E 579.121,25m ; deste segue com azimute de 237°48'30,61" por uma distância de 1,05m, até o ponto **P1563**, de coordenadas N 9.722.883,89m e E 579.120,36m ; deste segue com azimute de 249°09'48,01" por uma distância de 1,02m, até o ponto **P1564**, de coordenadas N 9.722.883,53m e E 579.119,41m ; deste segue com azimute de 255°35'23,18" por uma distância de 1,09m, até o ponto **P1565**, de coordenadas N 9.722.883,26m e E 579.118,36m ; deste segue com azimute de 254°04'01,09" por uma distância de 1,26m, até o ponto **P1566**, de coordenadas N 9.722.882,92m e E 579.117,15m ; deste segue com azimute de 248°54'20,36" por uma distância de 1,49m, até o ponto **P1567**, de coordenadas N 9.722.882,38m e E 579.115,76m ; deste segue com azimute de 246°40'56,18" por uma distância de 1,66m, até o ponto **P1568**, de coordenadas N 9.722.881,72m e E 579.114,23m ; deste segue com azimute de 247°28'09,80" por uma distância de 1,73m, até o ponto **P1569**, de coordenadas N 9.722.881,06m e E 579.112,63m ; deste segue com azimute de 249°53'43,75" por uma distância de 1,72m, até o ponto **P1570**, de coordenadas N 9.722.880,47m e E 579.111,01m ; deste segue com azimute de 249°37'06,47" por uma distância de 1,69m, até o ponto **P1571**, de coordenadas N 9.722.879,88m e E 579.109,43m ; deste segue com azimute de 245°20'49,39" por uma distância de 1,66m, até o ponto **P1572**, de coordenadas N 9.722.879,19m e E 579.107,92m ; deste segue com azimute de 237°58'54,93" por uma distância de 1,65m, até o ponto **P1573**, de coordenadas N 9.722.878,31m e E 579.106,52m ; deste segue com azimute de 231°43'15,58" por uma distância de 1,68m, até o ponto **P1574**, de coordenadas N 9.722.877,27m e E 579.105,20m ; deste segue com azimute de 227°36'53,29" por uma distância de 1,71m, até o ponto **P1575**, de coordenadas N 9.722.876,12m e E 579.103,94m ; deste segue com azimute de 225°27'49,46" por uma distância de 1,73m, até o ponto **P1576**, de coordenadas N 9.722.874,90m e E 579.102,71m ; deste segue com azimute de 224°48'52,62" por uma distância de 1,74m, até o ponto **P1577**, de coordenadas N 9.722.873,67m e E 579.101,48m ; deste segue com azimute de 225°32'29,42" por uma distância de 1,73m, até o ponto **P1578**, de coordenadas N 9.722.872,46m e E 579.100,25m ; deste segue com azimute de 227°19'14,60" por uma distância de 1,71m, até o ponto **P1579**, de coordenadas N 9.722.871,30m e E 579.098,99m ; deste segue com azimute de 228°43'29,54" por uma distância de 1,70m, até o ponto **P1580**, de coordenadas N 9.722.870,17m e E 579.097,71m ; deste segue com azimute de 229°21'10,67" por uma distância de 1,71m, até o ponto **P1581**, de coordenadas N 9.722.869,06m e E 579.096,41m ; deste segue com azimute de 229°19'14,66" por uma distância de 1,73m, até o ponto **P1582**, de coordenadas N 9.722.867,93m e E 579.095,10m ; deste segue com azimute de 229°07'49,58" por uma distância de 1,74m, até o ponto **P1583**, de coordenadas N 9.722.866,79m e E 579.093,78m ; deste segue com azimute de 228°54'14,58" por uma distância de 1,74m, até o ponto **P1584**, de coordenadas N 9.722.865,65m e E 579.092,47m ; deste segue com azimute de 228°43'41,86" por uma distância de 1,73m, até o ponto **P1585**, de coordenadas N 9.722.864,51m e E 579.091,17m ; deste segue com azimute de 228°57'57,51" por uma distância de 1,72m, até o ponto **P1586**, de coordenadas N 9.722.863,38m e E 579.089,88m ; deste segue com azimute de 229°43'10,47" por uma distância de 1,70m, até o ponto **P1587**, de coordenadas N 9.722.862,28m e E 579.088,58m ; deste segue com azimute de 230°46'09,42" por uma distância de 1,69m, até o ponto **P1588**, de coordenadas N 9.722.861,22m e E 579.087,27m ; deste segue com azimute de 231°09'24,95" por uma distância de 1,69m, até o ponto **P1589**, de coordenadas N 9.722.860,15m e E 579.085,96m ; deste segue com azimute de 230°38'36,11" por uma distância de 1,72m, até o ponto **P1590**, de coordenadas N 9.722.859,06m e E 579.084,62m ; deste segue com azimute de 229°35'47,32" por uma distância de 1,77m, até o ponto **P1591**, de coordenadas N 9.722.857,91m e E 579.083,27m ; deste segue com azimute de 229°14'22,99" por uma distância de 1,80m, até o ponto **P1592**, de coordenadas N 9.722.856,73m e E 579.081,90m ; deste segue com azimute de 229°49'14,99" por uma distância de 1,81m, até o



PREFEITURA DE SÃO LUÍS

SECRETARIA MUNICIPAL DE GOVERNO

MINUTA DE ANTEPROJETO DE LEI Nº _____ DE _____ DE 2019

ponto **P1593**, de coordenadas **N 9.722.855,56m** e **E 579.080,52m** ; deste segue com azimute de **231°00'46,56"** por uma distância de **1,80m**, até o ponto **P1594**, de coordenadas **N 9.722.854,43m** e **E 579.079,12m** ; deste segue com azimute de **231°29'04,73"** por uma distância de **1,79m**, até o ponto **P1595**, de coordenadas **N 9.722.853,31m** e **E 579.077,72m** ; deste segue com azimute de **230°53'03,27"** por uma distância de **1,79m**, até o ponto **P1596**, de coordenadas **N 9.722.852,18m** e **E 579.076,32m** ; deste segue com azimute de **229°41'02,20"** por uma distância de **1,80m**, até o ponto **P1597**, de coordenadas **N 9.722.851,02m** e **E 579.074,95m** ; deste segue com azimute de **229°44'21,42"** por uma distância de **1,80m**, até o ponto **P1598**, de coordenadas **N 9.722.849,85m** e **E 579.073,58m** ; deste segue com azimute de **231°31'27,47"** por uma distância de **1,79m**, até o ponto **P1599**, de coordenadas **N 9.722.848,74m** e **E 579.072,18m** ; deste segue com azimute de **234°46'05,07"** por uma distância de **1,77m**, até o ponto **P1600**, de coordenadas **N 9.722.847,72m** e **E 579.070,74m** ; deste segue com azimute de **238°08'57,35"** por uma distância de **1,76m**, até o ponto **P1601**, de coordenadas **N 9.722.846,80m** e **E 579.069,25m** ; deste segue com azimute de **241°17'01,52"** por uma distância de **1,76m**, até o ponto **P1602**, de coordenadas **N 9.722.845,95m** e **E 579.067,70m** ; deste segue com azimute de **243°52'47,58"** por uma distância de **1,77m**, até o ponto **P1603**, de coordenadas **N 9.722.845,17m** e **E 579.066,12m** ; deste segue com azimute de **244°55'56,19"** por uma distância de **1,77m**, até o ponto **P1604**, de coordenadas **N 9.722.844,42m** e **E 579.064,51m** ; deste segue com azimute de **244°12'52,29"** por uma distância de **1,78m**, até o ponto **P1605**, de coordenadas **N 9.722.843,65m** e **E 579.062,91m** ; deste segue com azimute de **242°21'42,33"** por uma distância de **1,77m**, até o ponto **P1606**, de coordenadas **N 9.722.842,83m** e **E 579.061,34m** ; deste segue com azimute de **241°54'34,16"** por uma distância de **1,78m**, até o ponto **P1607**, de coordenadas **N 9.722.841,99m** e **E 579.059,77m** ; deste segue com azimute de **243°29'04,53"** por uma distância de **1,78m**, até o ponto **P1608**, de coordenadas **N 9.722.841,19m** e **E 579.058,17m** ; deste segue com azimute de **246°45'38,52"** por uma distância de **1,79m**, até o ponto **P1609**, de coordenadas **N 9.722.840,49m** e **E 579.056,53m** ; deste segue com azimute de **250°38'50,21"** por uma distância de **1,77m**, até o ponto **P1610**, de coordenadas **N 9.722.839,90m** e **E 579.054,86m** ; deste segue com azimute de **255°07'25,97"** por uma distância de **1,71m**, até o ponto **P1611**, de coordenadas **N 9.722.839,46m** e **E 579.053,21m** ; deste segue com azimute de **260°17'20,60"** por uma distância de **1,63m**, até o ponto **P1612**, de coordenadas **N 9.722.839,19m** e **E 579.051,60m** ; deste segue com azimute de **265°06'18,18"** por uma distância de **1,60m**, até o ponto **P1613**, de coordenadas **N 9.722.839,05m** e **E 579.050,00m** ; deste segue com azimute de **268°51'28,88"** por uma distância de **1,63m**, até o ponto **P1614**, de coordenadas **N 9.722.839,02m** e **E 579.048,37m** ; deste segue com azimute de **271°16'00,06"** por uma distância de **1,68m**, até o ponto **P1615**, de coordenadas **N 9.722.839,05m** e **E 579.046,69m** ; deste segue com azimute de **272°20'27,08"** por uma distância de **1,73m**, até o ponto **P1616**, de coordenadas **N 9.722.839,12m** e **E 579.044,96m** ; deste segue com azimute de **272°12'34,33"** por uma distância de **1,74m**, até o ponto **P1617**, de coordenadas **N 9.722.839,19m** e **E 579.043,22m** ; deste segue com azimute de **271°10'12,94"** por uma distância de **1,74m**, até o ponto **P1618**, de coordenadas **N 9.722.839,23m** e **E 579.041,48m** ; deste segue com azimute de **270°16'46,70"** por uma distância de **1,73m**, até o ponto **P1619**, de coordenadas **N 9.722.839,24m** e **E 579.039,75m** ; deste segue com azimute de **269°48'51,46"** por uma distância de **1,73m**, até o ponto **P1620**, de coordenadas **N 9.722.839,23m** e **E 579.038,02m** ; deste segue com azimute de **269°43'01,87"** por uma distância de **1,74m**, até o ponto **P1621**, de coordenadas **N 9.722.839,22m** e **E 579.036,28m** ; deste segue com azimute de **269°44'34,30"** por uma distância de **1,75m**, até o ponto **P1622**, de coordenadas **N 9.722.839,21m** e **E 579.034,53m** ; deste segue com azimute de **269°49'44,48"** por uma distância de **1,76m**, até o ponto **P1623**, de coordenadas **N 9.722.839,21m** e **E 579.032,77m** ; deste segue com azimute de **270°05'23,42"** por uma distância de **1,77m**, até o ponto **P1624**, de coordenadas **N 9.722.839,21m** e **E 579.031,00m** ; deste segue com azimute de **270°58'56,60"** por uma distância de **1,78m**, até o ponto **P1625**, de coordenadas **N 9.722.839,24m** e **E 579.029,22m** ; deste segue com azimute de **272°36'53,47"** por uma distância de **1,79m**, até o ponto **P1626**, de coordenadas **N 9.722.839,32m** e **E 579.027,43m** ; deste segue com azimute de **274°55'14,69"** por uma distância de **1,55m**, até o ponto **P1627**, de coordenadas **N 9.722.839,46m** e **E 579.025,88m** ; deste segue com azimute de **270°58'56,62"** por uma distância de **1,12m**, até o ponto **P1628**, de coordenadas **N 9.722.839,48m** e **E 579.024,77m** ; deste segue com azimute de **272°36'53,73"** por uma distância de **1,79m**, até o ponto **P1629**, de coordenadas **N 9.722.839,56m** e **E 579.022,98m** ; deste segue com azimute de **274°55'14,60"** por uma distância de **1,79m**, até o ponto **P1630**, de coordenadas **N 9.722.839,71m** e **E 579.021,19m** ; deste segue com azimute de **277°40'17,32"** por uma distância de **1,79m**, até o ponto **P1631**, de coordenadas **N 9.722.839,95m** e **E 579.019,42m** ; deste segue com azimute de **280°52'08,13"** por uma distância de **1,77m**, até o ponto **P1632**, de coordenadas **N 9.722.840,28m** e **E 579.017,68m** ; deste segue com azimute de **284°26'46,76"** por uma distância de **1,75m**, até o ponto **P1633**, de coordenadas **N 9.722.840,72m** e **E 579.015,99m** ; deste segue com azimute de **287°49'51,90"** por uma distância de **1,74m**, até o ponto **P1634**, de coordenadas **N 9.722.841,25m** e **E 579.014,33m** ; deste segue com azimute de **290°47'56,34"** por uma distância de **1,74m**, até o ponto **P1635**, de coordenadas **N 9.722.841,87m** e **E 579.012,70m** ; deste segue com azimute de **293°05'41,95"** por



PREFEITURA DE SÃO LUÍS

SECRETARIA MUNICIPAL DE GOVERNO

MINUTA DE ANTEPROJETO DE LEI Nº _____ DE _____ DE 2019

uma distância de 1,76m, até o ponto **P1636**, de coordenadas **N 9.722.842,56m** e **E 579.011,08m** ; deste segue com azimute de **293°56'21,62"** por uma distância de 1,77m, até o ponto **P1637**, de coordenadas **N 9.722.843,28m** e **E 579.009,46m** ; deste segue com azimute de **293°10'33,27"** por uma distância de 1,78m, até o ponto **P1638**, de coordenadas **N 9.722.843,98m** e **E 579.007,83m** ; deste segue com azimute de **291°26'13,64"** por uma distância de 1,78m, até o ponto **P1639**, de coordenadas **N 9.722.844,63m** e **E 579.006,17m** ; deste segue com azimute de **291°13'57,84"** por uma distância de 1,77m, até o ponto **P1640**, de coordenadas **N 9.722.845,27m** e **E 579.004,53m** ; deste segue com azimute de **293°13'01,58"** por uma distância de 1,76m, até o ponto **P1641**, de coordenadas **N 9.722.845,96m** e **E 579.002,91m** ; deste segue com azimute de **296°57'13,14"** por uma distância de 1,75m, até o ponto **P1642**, de coordenadas **N 9.722.846,76m** e **E 579.001,36m** ; deste segue com azimute de **300°29'44,51"** por uma distância de 1,75m, até o ponto **P1643**, de coordenadas **N 9.722.847,64m** e **E 578.999,85m** ; deste segue com azimute de **303°19'14,18"** por uma distância de 1,75m, até o ponto **P1644**, de coordenadas **N 9.722.848,60m** e **E 578.998,39m** ; deste segue com azimute de **305°29'46,57"** por uma distância de 1,76m, até o ponto **P1645**, de coordenadas **N 9.722.849,63m** e **E 578.996,95m** ; deste segue com azimute de **307°20'44,53"** por uma distância de 1,77m, até o ponto **P1646**, de coordenadas **N 9.722.850,70m** e **E 578.995,54m** ; deste segue com azimute de **308°57'32,83"** por uma distância de 1,78m, até o ponto **P1647**, de coordenadas **N 9.722.851,82m** e **E 578.994,16m** ; deste segue com azimute de **310°10'44,92"** por uma distância de 1,78m, até o ponto **P1648**, de coordenadas **N 9.722.852,97m** e **E 578.992,80m** ; deste segue com azimute de **310°21'18,88"** por uma distância de 1,74m, até o ponto **P1649**, de coordenadas **N 9.722.854,10m** e **E 578.991,47m** ; deste segue com azimute de **309°15'12,57"** por uma distância de 1,67m, até o ponto **P1650**, de coordenadas **N 9.722.855,16m** e **E 578.990,18m** ; deste segue com azimute de **307°19'44,57"** por uma distância de 1,55m, até o ponto **P1651**, de coordenadas **N 9.722.856,10m** e **E 578.988,95m** ; deste segue com azimute de **307°24'31,78"** por uma distância de 1,34m, até o ponto **P1652**, de coordenadas **N 9.722.856,91m** e **E 578.987,88m** ; deste segue com azimute de **311°47'04,22"** por uma distância de 1,05m, até o ponto **P1653**, de coordenadas **N 9.722.857,61m** e **E 578.987,10m** ; deste segue com azimute de **323°59'29,17"** por uma distância de 0,74m, até o ponto **P1654**, de coordenadas **N 9.722.858,21m** e **E 578.986,66m** ; deste segue com azimute de **333°13'50,28"** por uma distância de 0,67m, até o ponto **P1655**, de coordenadas **N 9.722.858,81m** e **E 578.986,36m** ; deste segue com azimute de **328°02'56,38"** por uma distância de 0,85m, até o ponto **P1656**, de coordenadas **N 9.722.859,53m** e **E 578.985,91m** ; deste segue com azimute de **319°04'32,46"** por uma distância de 1,21m, até o ponto **P1657**, de coordenadas **N 9.722.860,44m** e **E 578.985,12m** ; deste segue com azimute de **315°15'03,46"** por uma distância de 1,43m, até o ponto **P1658**, de coordenadas **N 9.722.861,46m** e **E 578.984,11m** ; deste segue com azimute de **314°13'25,90"** por uma distância de 1,43m, até o ponto **P1659**, de coordenadas **N 9.722.862,45m** e **E 578.983,09m** ; deste segue com azimute de **314°29'13,09"** por uma distância de 1,23m, até o ponto **P1660**, de coordenadas **N 9.722.863,31m** e **E 578.982,21m** ; deste segue com azimute de **312°18'26,99"** por uma distância de 1,04m, até o ponto **P1661**, de coordenadas **N 9.722.864,01m** e **E 578.981,44m** ; deste segue com azimute de **305°20'02,60"** por uma distância de 0,91m, até o ponto **P1662**, de coordenadas **N 9.722.864,54m** e **E 578.980,70m** ; deste segue com azimute de **295°07'40,26"** por uma distância de 0,86m, até o ponto **P1663**, de coordenadas **N 9.722.864,90m** e **E 578.979,93m** ; deste segue com azimute de **291°09'37,60"** por uma distância de 0,83m, até o ponto **P1664**, de coordenadas **N 9.722.865,20m** e **E 578.979,15m** ; deste segue com azimute de **296°27'03,54"** por uma distância de 0,80m, até o ponto **P1665**, de coordenadas **N 9.722.865,56m** e **E 578.978,43m** ; deste segue com azimute de **308°52'15,76"** por uma distância de 0,81m, até o ponto **P1666**, de coordenadas **N 9.722.866,07m** e **E 578.977,80m** ; deste segue com azimute de **317°03'37,09"** por uma distância de 0,84m, até o ponto **P1667**, de coordenadas **N 9.722.866,68m** e **E 578.977,23m** ; deste segue com azimute de **318°46'10,86"** por uma distância de 0,87m, até o ponto **P1668**, de coordenadas **N 9.722.867,33m** e **E 578.976,66m** ; deste segue com azimute de **316°50'28,49"** por uma distância de 0,88m, até o ponto **P1669**, de coordenadas **N 9.722.867,97m** e **E 578.976,06m** ; deste segue com azimute de **320°09'02,56"** por uma distância de 0,88m, até o ponto **P1670**, de coordenadas **N 9.722.868,65m** e **E 578.975,50m** ; deste segue com azimute de **330°53'58,79"** por uma distância de 0,89m, até o ponto **P1671**, de coordenadas **N 9.722.869,42m** e **E 578.975,06m** ; deste segue com azimute de **344°17'26,51"** por uma distância de 0,94m, até o ponto **P1672**, de coordenadas **N 9.722.870,33m** e **E 578.974,81m** ; deste segue com azimute de **345°50'22,00"** por uma distância de 0,94m, até o ponto **P1673**, de coordenadas **N 9.722.871,24m** e **E 578.974,58m** ; deste segue com azimute de **331°55'36,87"** por uma distância de 0,87m, até o ponto **P1674**, de coordenadas **N 9.722.872,01m** e **E 578.974,17m** ; deste segue com azimute de **307°11'40,20"** por uma distância de 0,89m, até o ponto **P1675**, de coordenadas **N 9.722.872,55m** e **E 578.973,46m** ; deste segue com azimute de **302°01'28,55"** por uma distância de 0,95m, até o ponto **P1676**, de coordenadas **N 9.722.873,05m** e **E 578.972,66m** ; deste segue com azimute de **320°11'55,68"** por uma distância de 0,95m, até o ponto **P1677**, de coordenadas **N 9.722.873,78m** e **E 578.972,05m** ; deste segue com azimute de **349°24'17,20"** por uma distância de 1,17m, até o ponto **P1678**, de coordenadas **N 9.722.874,92m** e **E 578.971,84m** ; deste segue com



PREFEITURA DE SÃO LUÍS

SECRETARIA MUNICIPAL DE GOVERNO

MINUTA DE ANTEPROJETO DE LEI Nº _____ DE _____ DE 2019

azimute de 359°50'09,64" por uma distância de 1,48m, até o ponto **P1679**, de coordenadas **N 9.722.876,40m** e **E 578.971,83m** ; deste segue com azimute de 357°33'30,78" por uma distância de 1,66m, até o ponto **P1680**, de coordenadas **N 9.722.878,06m** e **E 578.971,76m** ; deste segue com azimute de 348°25'25,50" por uma distância de 1,74m, até o ponto **P1681**, de coordenadas **N 9.722.879,76m** e **E 578.971,41m** ; deste segue com azimute de 341°32'16,48" por uma distância de 1,84m, até o ponto **P1682**, de coordenadas **N 9.722.881,50m** e **E 578.970,83m** ; deste segue com azimute de 338°37'41,65" por uma distância de 1,93m, até o ponto **P1683**, de coordenadas **N 9.722.883,30m** e **E 578.970,13m** ; deste segue com azimute de 338°32'22,12" por uma distância de 2,00m, até o ponto **P1684**, de coordenadas **N 9.722.885,16m** e **E 578.969,39m** ; deste segue com azimute de 338°49'28,22" por uma distância de 2,01m, até o ponto **P1685**, de coordenadas **N 9.722.887,04m** e **E 578.968,67m** ; deste segue com azimute de 338°56'28,91" por uma distância de 1,97m, até o ponto **P1686**, de coordenadas **N 9.722.888,88m** e **E 578.967,96m** ; deste segue com azimute de 338°58'22,05" por uma distância de 1,87m, até o ponto **P1687**, de coordenadas **N 9.722.890,62m** e **E 578.967,29m** ; deste segue com azimute de 339°15'57,33" por uma distância de 1,76m, até o ponto **P1688**, de coordenadas **N 9.722.892,26m** e **E 578.966,67m** ; deste segue com azimute de 339°58'36,40" por uma distância de 1,63m, até o ponto **P1689**, de coordenadas **N 9.722.893,80m** e **E 578.966,11m** ; deste segue com azimute de 341°15'22,21" por uma distância de 1,51m, até o ponto **P1690**, de coordenadas **N 9.722.895,23m** e **E 578.965,62m** ; deste segue com azimute de 343°19'22,44" por uma distância de 1,45m, até o ponto **P1691**, de coordenadas **N 9.722.896,62m** e **E 578.965,21m** ; deste segue com azimute de 346°02'58,57" por uma distância de 1,45m, até o ponto **P1692**, de coordenadas **N 9.722.898,03m** e **E 578.964,86m** ; deste segue com azimute de 349°04'10,34" por uma distância de 1,51m, até o ponto **P1693**, de coordenadas **N 9.722.899,50m** e **E 578.964,57m** ; deste segue com azimute de 352°10'48,28" por uma distância de 1,55m, até o ponto **P1694**, de coordenadas **N 9.722.901,04m** e **E 578.964,36m** ; deste segue com azimute de 355°30'04,50" por uma distância de 1,57m, até o ponto **P1695**, de coordenadas **N 9.722.902,61m** e **E 578.964,24m** ; deste segue com azimute de 358°54'11,43" por uma distância de 1,57m, até o ponto **P1696**, de coordenadas **N 9.722.904,18m** e **E 578.964,21m** ; deste segue com azimute de 1°20'49,69" por uma distância de 1,57m, até o ponto **P1697**, de coordenadas **N 9.722.905,75m** e **E 578.964,24m** ; deste segue com azimute de 2°33'51,89" por uma distância de 1,56m, até o ponto **P1698**, de coordenadas **N 9.722.907,31m** e **E 578.964,31m** ; deste segue com azimute de 2°24'31,31" por uma distância de 1,55m, até o ponto **P1699**, de coordenadas **N 9.722.908,86m** e **E 578.964,38m** ; deste segue com azimute de 0°19'37,07" por uma distância de 1,57m, até o ponto **P1700**, de coordenadas **N 9.722.910,43m** e **E 578.964,39m** ; deste segue com azimute de 356°22'42,67" por uma distância de 1,62m, até o ponto **P1701**, de coordenadas **N 9.722.912,05m** e **E 578.964,28m** ; deste segue com azimute de 351°27'17,19" por uma distância de 1,71m, até o ponto **P1702**, de coordenadas **N 9.722.913,74m** e **E 578.964,03m** ; deste segue com azimute de 347°26'34,93" por uma distância de 1,78m, até o ponto **P1703**, de coordenadas **N 9.722.915,48m** e **E 578.963,64m** ; deste segue com azimute de 344°24'46,57" por uma distância de 1,80m, até o ponto **P1704**, de coordenadas **N 9.722.917,21m** e **E 578.963,16m** ; deste segue com azimute de 341°59'38,52" por uma distância de 1,78m, até o ponto **P1705**, de coordenadas **N 9.722.918,91m** e **E 578.962,61m** ; deste segue com azimute de 339°41'59,20" por uma distância de 1,77m, até o ponto **P1706**, de coordenadas **N 9.722.920,57m** e **E 578.962,00m** ; deste segue com azimute de 337°27'50,78" por uma distância de 1,77m, até o ponto **P1707**, de coordenadas **N 9.722.922,20m** e **E 578.961,32m** ; deste segue com azimute de 335°27'14,87" por uma distância de 1,78m, até o ponto **P1708**, de coordenadas **N 9.722.923,82m** e **E 578.960,58m** ; deste segue com azimute de 334°11'56,15" por uma distância de 1,79m, até o ponto **P1709**, de coordenadas **N 9.722.925,43m** e **E 578.959,80m** ; deste segue com azimute de 333°48'51,53" por uma distância de 1,80m, até o ponto **P1710**, de coordenadas **N 9.722.927,04m** e **E 578.959,01m** ; deste segue com azimute de 334°09'12,29" por uma distância de 1,81m, até o ponto **P1711**, de coordenadas **N 9.722.928,67m** e **E 578.958,22m** ; deste segue com azimute de 334°41'36,24" por uma distância de 1,81m, até o ponto **P1712**, de coordenadas **N 9.722.930,31m** e **E 578.957,44m** ; deste segue com azimute de 335°18'54,35" por uma distância de 1,80m, até o ponto **P1713**, de coordenadas **N 9.722.931,94m** e **E 578.956,69m** ; deste segue com azimute de 335°50'57,72" por uma distância de 1,77m, até o ponto **P1714**, de coordenadas **N 9.722.933,56m** e **E 578.955,97m** ; deste segue com azimute de 335°33'04,99" por uma distância de 1,75m, até o ponto **P1715**, de coordenadas **N 9.722.935,16m** e **E 578.955,24m** ; deste segue com azimute de 334°11'58,41" por uma distância de 1,73m, até o ponto **P1716**, de coordenadas **N 9.722.936,71m** e **E 578.954,49m** ; deste segue com azimute de 331°59'51,99" por uma distância de 1,71m, até o ponto **P1717**, de coordenadas **N 9.722.938,23m** e **E 578.953,68m** ; deste segue com azimute de 329°52'54,93" por uma distância de 1,70m, até o ponto **P1718**, de coordenadas **N 9.722.939,70m** e **E 578.952,83m** ; deste segue com azimute de 328°06'11,28" por uma distância de 1,69m, até o ponto **P1719**, de coordenadas **N 9.722.941,13m** e **E 578.951,94m** ; deste segue com azimute de 326°43'38,43" por uma distância de 1,67m, até o ponto **P1720**, de coordenadas **N 9.722.942,53m** e **E 578.951,02m** ; deste segue com azimute de 325°54'05,58" por uma distância de 1,53m, até o ponto **P1721**, de coordenadas **N 9.722.943,80m** e **E**



PREFEITURA DE SÃO LUÍS

SECRETARIA MUNICIPAL DE GOVERNO

MINUTA DE ANTEPROJETO DE LEI Nº _____ DE _____ DE 2019

578.950,16m ; deste segue com azimute de $325^{\circ}38'40,17''$ por uma distância de 1,28m, até o ponto **P1722**, de coordenadas **N 9.722.944,85m** e **E 578.949,44m** ; deste segue com azimute de $326^{\circ}04'00,71''$ por uma distância de 0,95m, até o ponto **P1723**, de coordenadas **N 9.722.945,64m** e **E 578.948,91m** ; deste segue com azimute de $326^{\circ}34'52,89''$ por uma distância de 0,78m, até o ponto **P1724**, de coordenadas **N 9.722.946,29m** e **E 578.948,49m** ; deste segue com azimute de $326^{\circ}34'51,54''$ por uma distância de 0,81m, até o ponto **P1725**, de coordenadas **N 9.722.946,96m** e **E 578.948,04m** ; deste segue com azimute de $326^{\circ}22'24,46''$ por uma distância de 1,00m, até o ponto **P1726**, de coordenadas **N 9.722.947,79m** e **E 578.947,49m** ; deste segue com azimute de $327^{\circ}02'17,00''$ por uma distância de 1,12m, até o ponto **P1727**, de coordenadas **N 9.722.948,73m** e **E 578.946,88m** ; deste segue com azimute de $328^{\circ}45'09,66''$ por uma distância de 1,12m, até o ponto **P1728**, de coordenadas **N 9.722.949,69m** e **E 578.946,30m** ; deste segue com azimute de $331^{\circ}31'18,41''$ por uma distância de 1,03m, até o ponto **P1729**, de coordenadas **N 9.722.950,60m** e **E 578.945,81m** ; deste segue com azimute de $333^{\circ}34'06,83''$ por uma distância de 0,96m, até o ponto **P1730**, de coordenadas **N 9.722.951,45m** e **E 578.945,38m** ; deste segue com azimute de $333^{\circ}55'00,15''$ por uma distância de 0,92m, até o ponto **P1731**, de coordenadas **N 9.722.952,28m** e **E 578.944,98m** ; deste segue com azimute de $332^{\circ}43'26,30''$ por uma distância de 0,92m, até o ponto **P1732**, de coordenadas **N 9.722.953,09m** e **E 578.944,56m** ; deste segue com azimute de $331^{\circ}50'16,93''$ por uma distância de 1,00m, até o ponto **P1733**, de coordenadas **N 9.722.953,97m** e **E 578.944,08m** ; deste segue com azimute de $331^{\circ}43'40,79''$ por uma distância de 1,18m, até o ponto **P1734**, de coordenadas **N 9.722.955,02m** e **E 578.943,52m** ; deste segue com azimute de $331^{\circ}58'18,30''$ por uma distância de 1,43m, até o ponto **P1735**, de coordenadas **N 9.722.956,28m** e **E 578.942,85m** ; deste segue com azimute de $331^{\circ}51'35,18''$ por uma distância de 1,61m, até o ponto **P1736**, de coordenadas **N 9.722.957,70m** e **E 578.942,09m** ; deste segue com azimute de $331^{\circ}21'20,00''$ por uma distância de 1,72m, até o ponto **P1737**, de coordenadas **N 9.722.959,21m** e **E 578.941,27m** ; deste segue com azimute de $330^{\circ}31'23,49''$ por uma distância de 1,75m, até o ponto **P1738**, de coordenadas **N 9.722.960,73m** e **E 578.940,41m** ; deste segue com azimute de $329^{\circ}35'42,70''$ por uma distância de 1,76m, até o ponto **P1739**, de coordenadas **N 9.722.962,24m** e **E 578.939,52m** ; deste segue com azimute de $328^{\circ}38'02,51''$ por uma distância de 1,77m, até o ponto **P1740**, de coordenadas **N 9.722.963,76m** e **E 578.938,60m** ; deste segue com azimute de $327^{\circ}34'57,33''$ por uma distância de 1,78m, até o ponto **P1741**, de coordenadas **N 9.722.965,26m** e **E 578.937,64m** ; deste segue com azimute de $326^{\circ}12'58,43''$ por uma distância de 1,79m, até o ponto **P1742**, de coordenadas **N 9.722.966,75m** e **E 578.936,65m** ; deste segue com azimute de $324^{\circ}28'33,81''$ por uma distância de 1,80m, até o ponto **P1743**, de coordenadas **N 9.722.968,21m** e **E 578.935,60m** ; deste segue com azimute de $322^{\circ}42'03,86''$ por uma distância de 1,80m, até o ponto **P1744**, de coordenadas **N 9.722.969,64m** e **E 578.934,51m** ; deste segue com azimute de $322^{\circ}15'19,48''$ por uma distância de 1,79m, até o ponto **P1745**, de coordenadas **N 9.722.971,06m** e **E 578.933,41m** ; deste segue com azimute de $323^{\circ}29'24,49''$ por uma distância de 1,78m, até o ponto **P1746**, de coordenadas **N 9.722.972,49m** e **E 578.932,35m** ; deste segue com azimute de $326^{\circ}25'14,70''$ por uma distância de 1,76m, até o ponto **P1747**, de coordenadas **N 9.722.973,96m** e **E 578.931,38m** ; deste segue com azimute de $330^{\circ}59'34,81''$ por uma distância de 1,74m, até o ponto **P1748**, de coordenadas **N 9.722.975,48m** e **E 578.930,54m** ; deste segue com azimute de $337^{\circ}15'47,02''$ por uma distância de 1,72m, até o ponto **P1749**, de coordenadas **N 9.722.977,07m** e **E 578.929,87m** ; deste segue com azimute de $344^{\circ}25'56,99''$ por uma distância de 1,72m, até o ponto **P1750**, de coordenadas **N 9.722.978,72m** e **E 578.929,41m** ; deste segue com azimute de $349^{\circ}17'37,80''$ por uma distância de 1,74m, até o ponto **P1751**, de coordenadas **N 9.722.980,43m** e **E 578.929,09m** ; deste segue com azimute de $351^{\circ}08'19,57''$ por uma distância de 1,75m, até o ponto **P1752**, de coordenadas **N 9.722.982,16m** e **E 578.928,82m** ; deste segue com azimute de $350^{\circ}26'43,39''$ por uma distância de 1,75m, até o ponto **P1753**, de coordenadas **N 9.722.983,89m** e **E 578.928,53m** ; deste segue com azimute de $348^{\circ}45'52,36''$ por uma distância de 1,74m, até o ponto **P1754**, de coordenadas **N 9.722.985,60m** e **E 578.928,19m** ; deste segue com azimute de $346^{\circ}27'34,45''$ por uma distância de 1,73m, até o ponto **P1755**, de coordenadas **N 9.722.987,28m** e **E 578.927,78m** ; deste segue com azimute de $343^{\circ}34'59,48''$ por uma distância de 1,72m, até o ponto **P1756**, de coordenadas **N 9.722.988,93m** e **E 578.927,30m** ; deste segue com azimute de $340^{\circ}27'52,32''$ por uma distância de 1,72m, até o ponto **P1757**, de coordenadas **N 9.722.990,55m** e **E 578.926,72m** ; deste segue com azimute de $337^{\circ}14'35,68''$ por uma distância de 1,73m, até o ponto **P1758**, de coordenadas **N 9.722.992,14m** e **E 578.926,05m** ; deste segue com azimute de $336^{\circ}30'03,04''$ por uma distância de 1,80m, até o ponto **P1759**, de coordenadas **N 9.722.993,80m** e **E 578.925,33m** ; deste segue com azimute de $346^{\circ}01'34,08''$ por uma distância de 2,17m, até o ponto **P1760**, de coordenadas **N 9.722.995,90m** e **E 578.924,81m** ; deste segue com azimute de $359^{\circ}22'43,11''$ por uma distância de 3,03m, até o ponto **P1761**, de coordenadas **N 9.722.998,93m** e **E 578.924,78m** ; deste segue com azimute de $8^{\circ}53'33,24''$ por uma distância de 4,23m, até o ponto **P1762**, de coordenadas **N 9.723.003,11m** e **E 578.925,43m** ; deste segue com azimute de $13^{\circ}50'24,40''$ por uma distância de 4,71m, até o ponto **P1763**, de coordenadas **N 9.723.007,68m** e **E 578.926,56m** ; deste segue com azimute de $17^{\circ}54'08,56''$ por uma distância de 4,19m, até o ponto **P1764**, de



PREFEITURA DE SÃO LUÍS

SECRETARIA MUNICIPAL DE GOVERNO

MINUTA DE ANTEPROJETO DE LEI Nº _____ DE _____ DE 2019

coordenadas N 9.723.011,66m e E 578.927,84m ; deste segue com azimute de 24°02'34,83" por uma distância de 2,92m, até o ponto P1765, de coordenadas N 9.723.014,33m e E 578.929,03m ; deste segue com azimute de 32°20'25,09" por uma distância de 1,98m, até o ponto P1766, de coordenadas N 9.723.016,00m e E 578.930,09m ; deste segue com azimute de 36°54'44,82" por uma distância de 1,58m, até o ponto P1767, de coordenadas N 9.723.017,26m e E 578.931,04m ; deste segue com azimute de 32°58'54,60" por uma distância de 1,59m, até o ponto P1768, de coordenadas N 9.723.018,59m e E 578.931,90m ; deste segue com azimute de 29°35'18,46" por uma distância de 1,66m, até o ponto P1769, de coordenadas N 9.723.020,04m e E 578.932,72m ; deste segue com azimute de 28°45'45,34" por uma distância de 1,69m, até o ponto P1770, de coordenadas N 9.723.021,52m e E 578.933,54m ; deste segue com azimute de 29°56'14,44" por uma distância de 1,69m, até o ponto P1771, de coordenadas N 9.723.022,98m e E 578.934,38m ; deste segue com azimute de 31°40'35,72" por uma distância de 1,69m, até o ponto P1772, de coordenadas N 9.723.024,42m e E 578.935,27m ; deste segue com azimute de 33°35'43,89" por uma distância de 1,70m, até o ponto P1773, de coordenadas N 9.723.025,84m e E 578.936,21m ; deste segue com azimute de 35°20'42,57" por uma distância de 1,72m, até o ponto P1774, de coordenadas N 9.723.027,24m e E 578.937,21m ; deste segue com azimute de 35°41'06,41" por uma distância de 1,73m, até o ponto P1775, de coordenadas N 9.723.028,65m e E 578.938,22m ; deste segue com azimute de 34°20'33,73" por uma distância de 1,74m, até o ponto P1776, de coordenadas N 9.723.030,09m e E 578.939,20m ; deste segue com azimute de 31°32'34,09" por uma distância de 1,74m, até o ponto P1777, de coordenadas N 9.723.031,57m e E 578.940,11m ; deste segue com azimute de 28°10'32,04" por uma distância de 1,73m, até o ponto P1778, de coordenadas N 9.723.033,10m e E 578.940,93m ; deste segue com azimute de 24°27'04,29" por uma distância de 1,73m, até o ponto P1779, de coordenadas N 9.723.034,68m e E 578.941,64m ; deste segue com azimute de 20°02'58,11" por uma distância de 1,73m, até o ponto P1780, de coordenadas N 9.723.036,30m e E 578.942,23m ; deste segue com azimute de 13°36'11,01" por uma distância de 1,70m, até o ponto P1781, de coordenadas N 9.723.037,95m e E 578.942,64m ; deste segue com azimute de 4°31'39,24" por uma distância de 1,68m, até o ponto P1782, de coordenadas N 9.723.039,63m e E 578.942,77m ; deste segue com azimute de 353°04'53,98" por uma distância de 1,67m, até o ponto P1783, de coordenadas N 9.723.041,29m e E 578.942,57m ; deste segue com azimute de 339°32'56,64" por uma distância de 1,61m, até o ponto P1784, de coordenadas N 9.723.042,80m e E 578.942,01m ; deste segue com azimute de 321°42'56,13" por uma distância de 1,51m, até o ponto P1785, de coordenadas N 9.723.043,98m e E 578.941,07m ; deste segue com azimute de 299°39'36,26" por uma distância de 1,53m, até o ponto P1786, de coordenadas N 9.723.044,74m e E 578.939,74m ; deste segue com azimute de 283°27'55,70" por uma distância de 1,77m, até o ponto P1787, de coordenadas N 9.723.045,15m e E 578.938,02m ; deste segue com azimute de 275°37'55,01" por uma distância de 2,14m, até o ponto P1788, de coordenadas N 9.723.045,36m e E 578.935,89m ; deste segue com azimute de 273°26'40,51" por uma distância de 2,49m, até o ponto P1789, de coordenadas N 9.723.045,51m e E 578.933,41m ; deste segue com azimute de 275°25'41,70" por uma distância de 2,56m, até o ponto P1790, de coordenadas N 9.723.045,75m e E 578.930,86m ; deste segue com azimute de 282°11'13,59" por uma distância de 2,33m, até o ponto P1791, de coordenadas N 9.723.046,24m e E 578.928,58m ; deste segue com azimute de 295°28'41,10" por uma distância de 1,95m, até o ponto P1792, de coordenadas N 9.723.047,08m e E 578.926,82m ; deste segue com azimute de 306°46'37,91" por uma distância de 1,75m, até o ponto P1793, de coordenadas N 9.723.048,13m e E 578.925,41m ; deste segue com azimute de 309°09'03,71" por uma distância de 1,69m, até o ponto P1794, de coordenadas N 9.723.049,20m e E 578.924,10m ; deste segue com azimute de 303°04'20,54" por uma distância de 1,70m, até o ponto P1795, de coordenadas N 9.723.050,13m e E 578.922,68m ; deste segue com azimute de 297°02'29,10" por uma distância de 1,73m, até o ponto P1796, de coordenadas N 9.723.050,92m e E 578.921,14m ; deste segue com azimute de 292°56'54,12" por uma distância de 1,74m, até o ponto P1797, de coordenadas N 9.723.051,59m e E 578.919,53m ; deste segue com azimute de 291°16'17,49" por uma distância de 1,72m, até o ponto P1798, de coordenadas N 9.723.052,22m e E 578.917,94m ; deste segue com azimute de 294°55'02,28" por uma distância de 1,65m, até o ponto P1799, de coordenadas N 9.723.052,91m e E 578.916,44m ; deste segue com azimute de 305°26'41,10" por uma distância de 1,58m, até o ponto P1800, de coordenadas N 9.723.053,83m e E 578.915,15m ; deste segue com azimute de 321°49'06,89" por uma distância de 1,57m, até o ponto P1801, de coordenadas N 9.723.055,06m e E 578.914,18m ; deste segue com azimute de 339°02'04,78" por uma distância de 1,54m, até o ponto P1802, de coordenadas N 9.723.056,50m e E 578.913,63m ; deste segue com azimute de 358°32'13,23" por uma distância de 1,49m, até o ponto P1803, de coordenadas N 9.723.058,00m e E 578.913,59m ; deste segue com azimute de 20°21'37,21" por uma distância de 1,51m, até o ponto P1804, de coordenadas N 9.723.059,41m e E 578.914,12m ; deste segue com azimute de 35°20'09,15" por uma distância de 1,64m, até o ponto P1805, de coordenadas N 9.723.060,75m e E 578.915,07m ; deste segue com azimute de 42°35'20,19" por uma distância de 1,75m, até o ponto P1806, de coordenadas N 9.723.062,04m e E 578.916,25m ; deste segue com azimute de 45°03'07,89" por uma distância de



PREFEITURA DE SÃO LUÍS

SECRETARIA MUNICIPAL DE GOVERNO

MINUTA DE ANTEPROJETO DE LEI Nº _____ DE _____ DE 2019

1,77m, até o ponto **P1807**, de coordenadas **N 9.723.063,29m** e **E 578.917,51m** ; deste segue com azimute de $46^{\circ}47'21,22''$ por uma distância de 1,77m, até o ponto **P1808**, de coordenadas **N 9.723.064,50m** e **E 578.918,80m** ; deste segue com azimute de $48^{\circ}43'26,57''$ por uma distância de 1,75m, até o ponto **P1809**, de coordenadas **N 9.723.065,66m** e **E 578.920,11m** ; deste segue com azimute de $50^{\circ}43'47,23''$ por uma distância de 1,71m, até o ponto **P1810**, de coordenadas **N 9.723.066,74m** e **E 578.921,44m** ; deste segue com azimute de $52^{\circ}11'47,21''$ por uma distância de 1,59m, até o ponto **P1811**, de coordenadas **N 9.723.067,72m** e **E 578.922,70m** ; deste segue com azimute de $53^{\circ}01'37,38''$ por uma distância de 1,38m, até o ponto **P1812**, de coordenadas **N 9.723.068,55m** e **E 578.923,81m** ; deste segue com azimute de $53^{\circ}08'55,79''$ por uma distância de 1,12m, até o ponto **P1813**, de coordenadas **N 9.723.069,23m** e **E 578.924,70m** ; deste segue com azimute de $52^{\circ}28'11,87''$ por uma distância de 0,95m, até o ponto **P1814**, de coordenadas **N 9.723.069,80m** e **E 578.925,45m** ; deste segue com azimute de $50^{\circ}54'59,10''$ por uma distância de 0,90m, até o ponto **P1815**, de coordenadas **N 9.723.070,37m** e **E 578.926,15m** ; deste segue com azimute de $49^{\circ}09'22,82''$ por uma distância de 0,94m, até o ponto **P1816**, de coordenadas **N 9.723.070,98m** e **E 578.926,86m** ; deste segue com azimute de $48^{\circ}17'05,77''$ por uma distância de 0,96m, até o ponto **P1817**, de coordenadas **N 9.723.071,62m** e **E 578.927,58m** ; deste segue com azimute de $48^{\circ}20'53,60''$ por uma distância de 0,91m, até o ponto **P1818**, de coordenadas **N 9.723.072,22m** e **E 578.928,25m** ; deste segue com azimute de $49^{\circ}19'36,25''$ por uma distância de 0,82m, até o ponto **P1819**, de coordenadas **N 9.723.072,76m** e **E 578.928,88m** ; deste segue com azimute de $50^{\circ}34'54,35''$ por uma distância de 0,79m, até o ponto **P1820**, de coordenadas **N 9.723.073,26m** e **E 578.929,49m** ; deste segue com azimute de $51^{\circ}35'03,53''$ por uma distância de 0,86m, até o ponto **P1821**, de coordenadas **N 9.723.073,80m** e **E 578.930,16m** ; deste segue com azimute de $52^{\circ}14'36,81''$ por uma distância de 1,00m, até o ponto **P1822**, de coordenadas **N 9.723.074,41m** e **E 578.930,95m** ; deste segue com azimute de $52^{\circ}59'26,38''$ por uma distância de 1,18m, até o ponto **P1823**, de coordenadas **N 9.723.075,12m** e **E 578.931,89m** ; deste segue com azimute de $53^{\circ}50'01,82''$ por uma distância de 1,38m, até o ponto **P1824**, de coordenadas **N 9.723.075,93m** e **E 578.933,01m** ; deste segue com azimute de $54^{\circ}29'33,98''$ por uma distância de 1,60m, até o ponto **P1825**, de coordenadas **N 9.723.076,86m** e **E 578.934,31m** ; deste segue com azimute de $54^{\circ}17'58,36''$ por uma distância de 1,73m, até o ponto **P1826**, de coordenadas **N 9.723.077,87m** e **E 578.935,71m** ; deste segue com azimute de $53^{\circ}13'42,88''$ por uma distância de 1,77m, até o ponto **P1827**, de coordenadas **N 9.723.078,93m** e **E 578.937,13m** ; deste segue com azimute de $51^{\circ}29'32,22''$ por uma distância de 1,74m, até o ponto **P1828**, de coordenadas **N 9.723.080,01m** e **E 578.938,50m** ; deste segue com azimute de $50^{\circ}15'45,09''$ por uma distância de 1,72m, até o ponto **P1829**, de coordenadas **N 9.723.081,12m** e **E 578.939,82m** ; deste segue com azimute de $49^{\circ}55'56,32''$ por uma distância de 1,74m, até o ponto **P1830**, de coordenadas **N 9.723.082,24m** e **E 578.941,15m** ; deste segue com azimute de $50^{\circ}11'09,87''$ por uma distância de 1,78m, até o ponto **P1831**, de coordenadas **N 9.723.083,38m** e **E 578.942,52m** ; deste segue com azimute de $49^{\circ}45'59,11''$ por uma distância de 1,81m, até o ponto **P1832**, de coordenadas **N 9.723.084,54m** e **E 578.943,90m** ; deste segue com azimute de $48^{\circ}22'21,95''$ por uma distância de 1,80m, até o ponto **P1833**, de coordenadas **N 9.723.085,74m** e **E 578.945,25m** ; deste segue com azimute de $46^{\circ}20'43,39''$ por uma distância de 1,78m, até o ponto **P1834**, de coordenadas **N 9.723.086,97m** e **E 578.946,53m** ; deste segue com azimute de $45^{\circ}15'39,29''$ por uma distância de 1,75m, até o ponto **P1835**, de coordenadas **N 9.723.088,20m** e **E 578.947,78m** ; deste segue com azimute de $45^{\circ}34'39,36''$ por uma distância de 1,73m, até o ponto **P1836**, de coordenadas **N 9.723.089,41m** e **E 578.949,01m** ; deste segue com azimute de $47^{\circ}01'20,57''$ por uma distância de 1,70m, até o ponto **P1837**, de coordenadas **N 9.723.090,57m** e **E 578.950,26m** ; deste segue com azimute de $48^{\circ}17'43,68''$ por uma distância de 1,66m, até o ponto **P1838**, de coordenadas **N 9.723.091,68m** e **E 578.951,50m** ; deste segue com azimute de $49^{\circ}03'36,52''$ por uma distância de 1,61m, até o ponto **P1839**, de coordenadas **N 9.723.092,74m** e **E 578.952,72m** ; deste segue com azimute de $49^{\circ}34'41,24''$ por uma distância de 1,57m, até o ponto **P1840**, de coordenadas **N 9.723.093,75m** e **E 578.953,91m** ; deste segue com azimute de $50^{\circ}56'44,14''$ por uma distância de 1,59m, até o ponto **P1841**, de coordenadas **N 9.723.094,76m** e **E 578.955,15m** ; deste segue com azimute de $53^{\circ}10'08,02''$ por uma distância de 1,72m, até o ponto **P1842**, de coordenadas **N 9.723.095,78m** e **E 578.956,52m** ; deste segue com azimute de $55^{\circ}27'22,55''$ por uma distância de 1,90m, até o ponto **P1843**, de coordenadas **N 9.723.096,86m** e **E 578.958,09m** ; deste segue com azimute de $56^{\circ}33'22,93''$ por uma distância de 2,02m, até o ponto **P1844**, de coordenadas **N 9.723.097,97m** e **E 578.959,77m** ; deste segue com azimute de $56^{\circ}30'39,65''$ por uma distância de 2,03m, até o ponto **P1845**, de coordenadas **N 9.723.099,10m** e **E 578.961,47m** ; deste segue com azimute de $55^{\circ}27'30,66''$ por uma distância de 1,97m, até o ponto **P1846**, de coordenadas **N 9.723.100,21m** e **E 578.963,09m** ; deste segue com azimute de $53^{\circ}43'40,16''$ por uma distância de 1,91m, até o ponto **P1847**, de coordenadas **N 9.723.101,34m** e **E 578.964,63m** ; deste segue com azimute de $51^{\circ}25'45,84''$ por uma distância de 1,88m, até o ponto **P1848**, de coordenadas **N 9.723.102,51m** e **E 578.966,10m** ; deste segue com azimute de $48^{\circ}46'36,95''$ por uma distância de 1,86m, até o ponto **P1849**, de coordenadas **N 9.723.103,74m** e **E 578.967,50m** ; deste segue com azimute de



PREFEITURA DE SÃO LUÍS

SECRETARIA MUNICIPAL DE GOVERNO

MINUTA DE ANTEPROJETO DE LEI Nº _____ DE _____ DE 2019

46°25'12,69" por uma distância de 1,84m, até o ponto **P1850**, de coordenadas **N 9.723.105,01m** e **E 578.968,84m** ; deste segue com azimute de 44°28'56,80" por uma distância de 1,81m, até o ponto **P1851**, de coordenadas **N 9.723.106,31m** e **E 578.970,10m** ; deste segue com azimute de 42°51'45,26" por uma distância de 1,77m, até o ponto **P1852**, de coordenadas **N 9.723.107,60m** e **E 578.971,31m** ; deste segue com azimute de 41°13'20,18" por uma distância de 1,70m, até o ponto **P1853**, de coordenadas **N 9.723.108,88m** e **E 578.972,43m** ; deste segue com azimute de 39°25'26,74" por uma distância de 1,62m, até o ponto **P1854**, de coordenadas **N 9.723.110,14m** e **E 578.973,46m** ; deste segue com azimute de 37°24'22,69" por uma distância de 1,54m, até o ponto **P1855**, de coordenadas **N 9.723.111,36m** e **E 578.974,40m** ; deste segue com azimute de 35°18'04,42" por uma distância de 1,52m, até o ponto **P1856**, de coordenadas **N 9.723.112,60m** e **E 578.975,27m** ; deste segue com azimute de 33°23'26,95" por uma distância de 1,56m, até o ponto **P1857**, de coordenadas **N 9.723.113,91m** e **E 578.976,13m** ; deste segue com azimute de 32°08'02,57" por uma distância de 1,66m, até o ponto **P1858**, de coordenadas **N 9.723.115,31m** e **E 578.977,02m** ; deste segue com azimute de 32°25'23,85" por uma distância de 1,74m, até o ponto **P1859**, de coordenadas **N 9.723.116,78m** e **E 578.977,95m** ; deste segue com azimute de 34°18'42,16" por uma distância de 1,78m, até o ponto **P1860**, de coordenadas **N 9.723.118,25m** e **E 578.978,95m** ; deste segue com azimute de 37°23'36,02" por uma distância de 1,79m, até o ponto **P1861**, de coordenadas **N 9.723.119,67m** e **E 578.980,04m** ; deste segue com azimute de 40°06'50,30" por uma distância de 1,80m, até o ponto **P1862**, de coordenadas **N 9.723.121,05m** e **E 578.981,20m** ; deste segue com azimute de 42°05'57,94" por uma distância de 1,80m, até o ponto **P1863**, de coordenadas **N 9.723.122,38m** e **E 578.982,40m** ; deste segue com azimute de 43°13'15,10" por uma distância de 1,79m, até o ponto **P1864**, de coordenadas **N 9.723.123,68m** e **E 578.983,63m** ; deste segue com azimute de 42°52'26,99" por uma distância de 1,79m, até o ponto **P1865**, de coordenadas **N 9.723.124,99m** e **E 578.984,85m** ; deste segue com azimute de 40°54'23,70" por uma distância de 1,79m, até o ponto **P1866**, de coordenadas **N 9.723.126,35m** e **E 578.986,02m** ; deste segue com azimute de 37°52'19,44" por uma distância de 1,80m, até o ponto **P1867**, de coordenadas **N 9.723.127,77m** e **E 578.987,12m** ; deste segue com azimute de 35°51'28,53" por uma distância de 1,80m, até o ponto **P1868**, de coordenadas **N 9.723.129,23m** e **E 578.988,18m** ; deste segue com azimute de 35°20'28,28" por uma distância de 1,78m, até o ponto **P1869**, de coordenadas **N 9.723.130,68m** e **E 578.989,20m** ; deste segue com azimute de 36°00'11,82" por uma distância de 1,74m, até o ponto **P1870**, de coordenadas **N 9.723.132,08m** e **E 578.990,23m** ; deste segue com azimute de 36°27'28,95" por uma distância de 1,73m, até o ponto **P1871**, de coordenadas **N 9.723.133,47m** e **E 578.991,26m** ; deste segue com azimute de 36°19'31,28" por uma distância de 1,74m, até o ponto **P1872**, de coordenadas **N 9.723.134,88m** e **E 578.992,29m** ; deste segue com azimute de 35°46'32,46" por uma distância de 1,78m, até o ponto **P1873**, de coordenadas **N 9.723.136,32m** e **E 578.993,33m** ; deste segue com azimute de 35°25'37,44" por uma distância de 1,81m, até o ponto **P1874**, de coordenadas **N 9.723.137,80m** e **E 578.994,38m** ; deste segue com azimute de 35°24'31,79" por uma distância de 1,82m, até o ponto **P1875**, de coordenadas **N 9.723.139,28m** e **E 578.995,43m** ; deste segue com azimute de 35°41'20,91" por uma distância de 1,82m, até o ponto **P1876**, de coordenadas **N 9.723.140,76m** e **E 578.996,49m** ; deste segue com azimute de 36°10'28,78" por uma distância de 1,81m, até o ponto **P1877**, de coordenadas **N 9.723.142,22m** e **E 578.997,56m** ; deste segue com azimute de 36°51'03,33" por uma distância de 1,79m, até o ponto **P1878**, de coordenadas **N 9.723.143,65m** e **E 578.998,63m** ; deste segue com azimute de 37°43'09,01" por uma distância de 1,76m, até o ponto **P1879**, de coordenadas **N 9.723.145,04m** e **E 578.999,71m** ; deste segue com azimute de 38°43'57,10" por uma distância de 1,75m, até o ponto **P1880**, de coordenadas **N 9.723.146,41m** e **E 579.000,81m** ; deste segue com azimute de 39°51'51,29" por uma distância de 1,74m, até o ponto **P1881**, de coordenadas **N 9.723.147,75m** e **E 579.001,92m** ; deste segue com azimute de 41°05'01,42" por uma distância de 1,74m, até o ponto **P1882**, de coordenadas **N 9.723.149,06m** e **E 579.003,07m** ; deste segue com azimute de 42°20'29,49" por uma distância de 1,74m, até o ponto **P1883**, de coordenadas **N 9.723.150,35m** e **E 579.004,24m** ; deste segue com azimute de 43°38'57,90" por uma distância de 1,72m, até o ponto **P1884**, de coordenadas **N 9.723.151,59m** e **E 579.005,43m** ; deste segue com azimute de 44°58'13,88" por uma distância de 1,70m, até o ponto **P1885**, de coordenadas **N 9.723.152,79m** e **E 579.006,63m** ; deste segue com azimute de 46°02'51,45" por uma distância de 1,69m, até o ponto **P1886**, de coordenadas **N 9.723.153,96m** e **E 579.007,84m** ; deste segue com azimute de 46°47'07,08" por uma distância de 1,69m, até o ponto **P1887**, de coordenadas **N 9.723.155,12m** e **E 579.009,07m** ; deste segue com azimute de 46°58'50,00" por uma distância de 1,70m, até o ponto **P1888**, de coordenadas **N 9.723.156,28m** e **E 579.010,32m** ; deste segue com azimute de 45°54'13,89" por uma distância de 1,72m, até o ponto **P1889**, de coordenadas **N 9.723.157,47m** e **E 579.011,55m** ; deste segue com azimute de 43°24'38,04" por uma distância de 1,73m, até o ponto **P1890**, de coordenadas **N 9.723.158,73m** e **E 579.012,74m** ; deste segue com azimute de 40°02'53,59" por uma distância de 1,76m, até o ponto **P1891**, de coordenadas **N 9.723.160,08m** e **E 579.013,87m** ; deste segue com azimute de 37°45'30,83" por uma distância de 1,78m, até o ponto **P1892**, de coordenadas **N 9.723.161,48m** e **E 579.014,96m**



PREFEITURA DE SÃO LUÍS

SECRETARIA MUNICIPAL DE GOVERNO

MINUTA DE ANTEPROJETO DE LEI Nº _____ DE _____ DE 2019

; deste segue com azimute de 36°56'43,51" por uma distância de 1,78m, até o ponto **P1893**, de coordenadas N **9.723.162,90m** e E **579.016,03m** ; deste segue com azimute de 37°12'30,93" por uma distância de 1,77m, até o ponto **P1894**, de coordenadas N **9.723.164,31m** e E **579.017,10m** ; deste segue com azimute de 37°04'03,05" por uma distância de 1,76m, até o ponto **P1895**, de coordenadas N **9.723.165,72m** e E **579.018,16m** ; deste segue com azimute de 36°09'01,34" por uma distância de 1,77m, até o ponto **P1896**, de coordenadas N **9.723.167,15m** e E **579.019,20m** ; deste segue com azimute de 34°46'18,70" por uma distância de 1,78m, até o ponto **P1897**, de coordenadas N **9.723.168,61m** e E **579.020,22m** ; deste segue com azimute de 34°07'30,46" por uma distância de 1,79m, até o ponto **P1898**, de coordenadas N **9.723.170,09m** e E **579.021,22m** ; deste segue com azimute de 34°29'30,28" por uma distância de 1,78m, até o ponto **P1899**, de coordenadas N **9.723.171,56m** e E **579.022,23m** ; deste segue com azimute de 35°36'23,99" por uma distância de 1,78m, até o ponto **P1900**, de coordenadas N **9.723.173,00m** e E **579.023,26m** ; deste segue com azimute de 36°23'26,91" por uma distância de 1,77m, até o ponto **P1901**, de coordenadas N **9.723.174,43m** e E **579.024,31m** ; deste segue com azimute de 36°33'53,44" por uma distância de 1,76m, até o ponto **P1902**, de coordenadas N **9.723.175,84m** e E **579.025,36m** ; deste segue com azimute de 36°18'48,63" por uma distância de 1,76m, até o ponto **P1903**, de coordenadas N **9.723.177,26m** e E **579.026,40m** ; deste segue com azimute de 36°24'11,45" por uma distância de 1,75m, até o ponto **P1904**, de coordenadas N **9.723.178,66m** e E **579.027,44m** ; deste segue com azimute de 37°01'59,55" por uma distância de 1,74m, até o ponto **P1905**, de coordenadas N **9.723.180,05m** e E **579.028,49m** ; deste segue com azimute de 38°05'43,62" por uma distância de 1,73m, até o ponto **P1906**, de coordenadas N **9.723.181,41m** e E **579.029,55m** ; deste segue com azimute de 39°07'00,68" por uma distância de 1,72m, até o ponto **P1907**, de coordenadas N **9.723.182,74m** e E **579.030,64m** ; deste segue com azimute de 39°58'16,71" por uma distância de 1,71m, até o ponto **P1908**, de coordenadas N **9.723.184,05m** e E **579.031,74m** ; deste segue com azimute de 40°35'48,26" por uma distância de 1,71m, até o ponto **P1909**, de coordenadas N **9.723.185,35m** e E **579.032,85m** ; deste segue com azimute de 40°46'02,92" por uma distância de 1,71m, até o ponto **P1910**, de coordenadas N **9.723.186,65m** e E **579.033,97m** ; deste segue com azimute de 40°25'40,78" por uma distância de 1,72m, até o ponto **P1911**, de coordenadas N **9.723.187,96m** e E **579.035,08m** ; deste segue com azimute de 39°35'44,62" por uma distância de 1,73m, até o ponto **P1912**, de coordenadas N **9.723.189,29m** e E **579.036,18m** ; deste segue com azimute de 38°19'54,42" por uma distância de 1,74m, até o ponto **P1913**, de coordenadas N **9.723.190,66m** e E **579.037,26m** ; deste segue com azimute de 36°40'43,82" por uma distância de 1,77m, até o ponto **P1914**, de coordenadas N **9.723.192,08m** e E **579.038,32m** ; deste segue com azimute de 34°09'06,82" por uma distância de 1,85m, até o ponto **P1915**, de coordenadas N **9.723.193,61m** e E **579.039,36m** ; deste segue com azimute de 29°36'39,99" por uma distância de 2,19m, até o ponto **P1916**, de coordenadas N **9.723.195,52m** e E **579.040,45m** ; deste segue com azimute de 24°52'28,96" por uma distância de 2,85m, até o ponto **P1917**, de coordenadas N **9.723.198,11m** e E **579.041,65m** ; deste segue com azimute de 21°53'52,59" por uma distância de 3,60m, até o ponto **P1918**, de coordenadas N **9.723.201,45m** e E **579.042,99m** ; deste segue com azimute de 22°25'44,59" por uma distância de 3,52m, até o ponto **P1919**, de coordenadas N **9.723.204,71m** e E **579.044,34m** ; deste segue com azimute de 28°53'31,21" por uma distância de 2,40m, até o ponto **P1920**, de coordenadas N **9.723.206,81m** e E **579.045,49m** ; deste segue com azimute de 74°54'29,52" por uma distância de 0,88m, até o ponto **P1921**, de coordenadas N **9.723.207,04m** e E **579.046,35m** ; deste segue com azimute de 141°28'09,12" por uma distância de 1,13m, até o ponto **P1922**, de coordenadas N **9.723.206,15m** e E **579.047,05m** ; deste segue com azimute de 138°19'55,37" por uma distância de 1,18m, até o ponto **P1923**, de coordenadas N **9.723.205,27m** e E **579.047,83m** ; deste segue com azimute de 91°20'28,83" por uma distância de 1,01m, até o ponto **P1924**, de coordenadas N **9.723.205,25m** e E **579.048,84m** ; deste segue com azimute de 59°55'51,74" por uma distância de 0,63m, até o ponto **P1925**, de coordenadas N **9.723.205,56m** e E **579.049,39m** ; deste segue com azimute de 28°53'31,27" por uma distância de 1,15m, até o ponto **P1926**, de coordenadas N **9.723.206,57m** e E **579.049,94m** ; deste segue com azimute de 74°54'29,87" por uma distância de 0,88m, até o ponto **P1927**, de coordenadas N **9.723.206,80m** e E **579.050,80m** ; deste segue com azimute de 141°28'08,93" por uma distância de 0,10m, até o ponto **P1928**, de coordenadas N **9.723.206,72m** e E **579.050,86m** ; deste segue com azimute de 41°58'22,98" por uma distância de 0,64m, até o ponto **P1929**, de coordenadas N **9.723.207,20m** e E **579.051,29m** ; deste segue com azimute de 28°43'33,45" por uma distância de 0,43m, até o ponto **P1930**, de coordenadas N **9.723.207,58m** e E **579.051,49m** ; deste segue com azimute de 8°40'27,93" por uma distância de 0,33m, até o ponto **P1931**, de coordenadas N **9.723.207,91m** e E **579.051,54m** ; deste segue com azimute de 357°05'00,38" por uma distância de 0,39m, até o ponto **P1932**, de coordenadas N **9.723.208,30m** e E **579.051,52m** ; deste segue com azimute de 331°41'32,21" por uma distância de 0,49m, até o ponto **P1933**, de coordenadas N **9.723.208,73m** e E **579.051,29m** ; deste segue com azimute de 303°07'53,81" por uma distância de 0,77m, até o ponto **P1934**, de coordenadas N **9.723.209,15m** e E **579.050,65m** ; deste segue com azimute de 288°35'33,95" por uma distância de 1,23m, até o ponto **P1935**, de coordenadas N



PREFEITURA DE SÃO LUÍS

SECRETARIA MUNICIPAL DE GOVERNO

MINUTA DE ANTEPROJETO DE LEI Nº _____ DE _____ DE 2019

9.723.209,54m e E 579.049,48m ; deste segue com azimute de 288°40'04,87" por uma distância de 1,53m, até o ponto **P1936**, de coordenadas N 9.723.210,03m e E 579.048,03m ; deste segue com azimute de 298°09'24,23" por uma distância de 1,57m, até o ponto **P1937**, de coordenadas N 9.723.210,77m e E 579.046,65m ; deste segue com azimute de 316°34'43,84" por uma distância de 1,52m, até o ponto **P1938**, de coordenadas N 9.723.211,88m e E 579.045,60m ; deste segue com azimute de 334°57'14,30" por uma distância de 1,54m, até o ponto **P1939**, de coordenadas N 9.723.213,27m e E 579.044,95m ; deste segue com azimute de 350°45'21,01" por uma distância de 1,58m, até o ponto **P1940**, de coordenadas N 9.723.214,83m e E 579.044,69m ; deste segue com azimute de 4°37'48,13" por uma distância de 1,61m, até o ponto **P1941**, de coordenadas N 9.723.216,44m e E 579.044,82m ; deste segue com azimute de 14°57'38,80" por uma distância de 1,67m, até o ponto **P1942**, de coordenadas N 9.723.218,05m e E 579.045,26m ; deste segue com azimute de 21°42'53,14" por uma distância de 1,71m, até o ponto **P1943**, de coordenadas N 9.723.219,63m e E 579.045,89m ; deste segue com azimute de 25°42'29,88" por uma distância de 1,71m, até o ponto **P1944**, de coordenadas N 9.723.221,17m e E 579.046,63m ; deste segue com azimute de 27°39'08,23" por uma distância de 1,71m, até o ponto **P1945**, de coordenadas N 9.723.222,68m e E 579.047,42m ; deste segue com azimute de 27°39'08,09" por uma distância de 1,72m, até o ponto **P1946**, de coordenadas N 9.723.224,21m e E 579.048,22m ; deste segue com azimute de 25°45'33,89" por uma distância de 1,73m, até o ponto **P1947**, de coordenadas N 9.723.225,76m e E 579.048,97m ; deste segue com azimute de 22°03'06,08" por uma distância de 1,72m, até o ponto **P1948**, de coordenadas N 9.723.227,36m e E 579.049,61m ; deste segue com azimute de 16°23'33,21" por uma distância de 1,70m, até o ponto **P1949**, de coordenadas N 9.723.228,98m e E 579.050,09m ; deste segue com azimute de 9°15'49,19" por uma distância de 1,68m, até o ponto **P1950**, de coordenadas N 9.723.230,64m e E 579.050,36m ; deste segue com azimute de 3°21'35,57" por uma distância de 1,69m, até o ponto **P1951**, de coordenadas N 9.723.232,33m e E 579.050,46m ; deste segue com azimute de 359°27'31,04" por uma distância de 1,71m, até o ponto **P1952**, de coordenadas N 9.723.234,04m e E 579.050,45m ; deste segue com azimute de 357°16'18,36" por uma distância de 1,74m, até o ponto **P1953**, de coordenadas N 9.723.235,77m e E 579.050,36m ; deste segue com azimute de 355°44'04,82" por uma distância de 1,75m, até o ponto **P1954**, de coordenadas N 9.723.237,52m e E 579.050,23m ; deste segue com azimute de 354°33'51,81" por uma distância de 1,76m, até o ponto **P1955**, de coordenadas N 9.723.239,28m e E 579.050,07m ; deste segue com azimute de 353°43'09,42" por uma distância de 1,77m, até o ponto **P1956**, de coordenadas N 9.723.241,03m e E 579.049,87m ; deste segue com azimute de 353°06'39,77" por uma distância de 1,77m, até o ponto **P1957**, de coordenadas N 9.723.242,79m e E 579.049,66m ; deste segue com azimute de 352°43'11,20" por uma distância de 1,78m, até o ponto **P1958**, de coordenadas N 9.723.244,56m e E 579.049,43m ; deste segue com azimute de 352°24'34,68" por uma distância de 1,79m, até o ponto **P1959**, de coordenadas N 9.723.246,33m e E 579.049,20m ; deste segue com azimute de 351°38'08,99" por uma distância de 1,78m, até o ponto **P1960**, de coordenadas N 9.723.248,09m e E 579.048,94m ; deste segue com azimute de 350°13'47,14" por uma distância de 1,75m, até o ponto **P1961**, de coordenadas N 9.723.249,81m e E 579.048,64m ; deste segue com azimute de 348°17'23,94" por uma distância de 1,71m, até o ponto **P1962**, de coordenadas N 9.723.251,49m e E 579.048,30m ; deste segue com azimute de 346°28'52,22" por uma distância de 1,70m, até o ponto **P1963**, de coordenadas N 9.723.253,15m e E 579.047,90m ; deste segue com azimute de 345°03'17,74" por uma distância de 1,71m, até o ponto **P1964**, de coordenadas N 9.723.254,80m e E 579.047,46m ; deste segue com azimute de 344°19'27,58" por uma distância de 1,74m, até o ponto **P1965**, de coordenadas N 9.723.256,47m e E 579.046,99m ; deste segue com azimute de 345°17'52,08" por uma distância de 1,75m, até o ponto **P1966**, de coordenadas N 9.723.258,17m e E 579.046,54m ; deste segue com azimute de 348°15'26,97" por uma distância de 1,73m, até o ponto **P1967**, de coordenadas N 9.723.259,86m e E 579.046,19m ; deste segue com azimute de 352°41'28,04" por uma distância de 1,70m, até o ponto **P1968**, de coordenadas N 9.723.261,55m e E 579.045,97m ; deste segue com azimute de 355°54'52,04" por uma distância de 1,69m, até o ponto **P1969**, de coordenadas N 9.723.263,24m e E 579.045,85m ; deste segue com azimute de 357°07'59,43" por uma distância de 1,69m, até o ponto **P1970**, de coordenadas N 9.723.264,93m e E 579.045,77m ; deste segue com azimute de 356°37'19,60" por uma distância de 1,70m, até o ponto **P1971**, de coordenadas N 9.723.266,62m e E 579.045,67m ; deste segue com azimute de 355°36'39,45" por uma distância de 1,72m, até o ponto **P1972**, de coordenadas N 9.723.268,34m e E 579.045,54m ; deste segue com azimute de 354°25'52,11" por uma distância de 1,75m, até o ponto **P1973**, de coordenadas N 9.723.270,08m e E 579.045,37m ; deste segue com azimute de 353°10'22,90" por uma distância de 1,79m, até o ponto **P1974**, de coordenadas N 9.723.271,86m e E 579.045,15m ; deste segue com azimute de 352°03'20,98" por uma distância de 1,82m, até o ponto **P1975**, de coordenadas N 9.723.273,66m e E 579.044,90m ; deste segue com azimute de 351°05'16,47" por uma distância de 1,81m, até o ponto **P1976**, de coordenadas N 9.723.275,45m e E 579.044,62m ; deste segue com azimute de 350°12'20,09" por uma distância de 1,79m, até o ponto **P1977**, de coordenadas N 9.723.277,21m e E 579.044,32m ; deste segue com azimute de 349°17'43,43" por uma distância de 1,77m, até o



PREFEITURA DE SÃO LUÍS

SECRETARIA MUNICIPAL DE GOVERNO

MINUTA DE ANTEPROJETO DE LEI Nº _____ DE _____ DE 2019

ponto **P1978**, de coordenadas **N 9.723.278,95m** e **E 579.043,99m** ; deste segue com azimute de **348°20'09,26"** por uma distância de **1,75m**, até o ponto **P1979**, de coordenadas **N 9.723.280,66m** e **E 579.043,63m** ; deste segue com azimute de **347°31'22,79"** por uma distância de **1,73m**, até o ponto **P1980**, de coordenadas **N 9.723.282,36m** e **E 579.043,26m** ; deste segue com azimute de **347°38'05,66"** por uma distância de **1,73m**, até o ponto **P1981**, de coordenadas **N 9.723.284,05m** e **E 579.042,89m** ; deste segue com azimute de **348°52'07,72"** por uma distância de **1,73m**, até o ponto **P1982**, de coordenadas **N 9.723.285,75m** e **E 579.042,55m** ; deste segue com azimute de **350°51'51,97"** por uma distância de **1,75m**, até o ponto **P1983**, de coordenadas **N 9.723.287,48m** e **E 579.042,28m** ; deste segue com azimute de **352°17'00,82"** por uma distância de **1,76m**, até o ponto **P1984**, de coordenadas **N 9.723.289,22m** e **E 579.042,04m** ; deste segue com azimute de **352°49'15,27"** por uma distância de **1,78m**, até o ponto **P1985**, de coordenadas **N 9.723.290,99m** e **E 579.041,82m** ; deste segue com azimute de **353°03'17,26"** por uma distância de **1,78m**, até o ponto **P1986**, de coordenadas **N 9.723.292,76m** e **E 579.041,60m** ; deste segue com azimute de **355°14'07,94"** por uma distância de **1,77m**, até o ponto **P1987**, de coordenadas **N 9.723.294,52m** e **E 579.041,46m** ; deste segue com azimute de **0°02'03,88"** por uma distância de **1,75m**, até o ponto **P1988**, de coordenadas **N 9.723.296,27m** e **E 579.041,46m** ; deste segue com azimute de **6°42'22,83"** por uma distância de **1,73m**, até o ponto **P1989**, de coordenadas **N 9.723.297,99m** e **E 579.041,66m** ; deste segue com azimute de **11°37'38,68"** por uma distância de **1,74m**, até o ponto **P1990**, de coordenadas **N 9.723.299,69m** e **E 579.042,01m** ; deste segue com azimute de **13°51'06,87"** por uma distância de **1,75m**, até o ponto **P1991**, de coordenadas **N 9.723.301,38m** e **E 579.042,43m** ; deste segue com azimute de **13°18'24,47"** por uma distância de **1,74m**, até o ponto **P1992**, de coordenadas **N 9.723.303,08m** e **E 579.042,83m** ; deste segue com azimute de **9°28'43,01"** por uma distância de **1,71m**, até o ponto **P1993**, de coordenadas **N 9.723.304,77m** e **E 579.043,11m** ; deste segue com azimute de **1°56'20,94"** por uma distância de **1,67m**, até o ponto **P1994**, de coordenadas **N 9.723.306,44m** e **E 579.043,17m** ; deste segue com azimute de **348°41'39,10"** por uma distância de **3,36m**, até o ponto **P1995**, de coordenadas **N 9.723.309,74m** e **E 579.042,51m** ; deste segue com azimute de **344°05'10,28"** por uma distância de **1,73m**, até o ponto **P1996**, de coordenadas **N 9.723.311,41m** e **E 579.042,03m** ; deste segue com azimute de **346°28'28,42"** por uma distância de **1,75m**, até o ponto **P1997**, de coordenadas **N 9.723.313,11m** e **E 579.041,62m** ; deste segue com azimute de **349°10'24,72"** por uma distância de **1,75m**, até o ponto **P1998**, de coordenadas **N 9.723.314,84m** e **E 579.041,29m** ; deste segue com azimute de **351°23'19,49"** por uma distância de **1,74m**, até o ponto **P1999**, de coordenadas **N 9.723.316,56m** e **E 579.041,03m** ; deste segue com azimute de **353°13'39,47"** por uma distância de **1,72m**, até o ponto **P2000**, de coordenadas **N 9.723.318,26m** e **E 579.040,83m** ; deste segue com azimute de **354°52'47,16"** por uma distância de **1,70m**, até o ponto **P2001**, de coordenadas **N 9.723.319,96m** e **E 579.040,68m** ; deste segue com azimute de **356°20'29,98"** por uma distância de **1,71m**, até o ponto **P2002**, de coordenadas **N 9.723.321,66m** e **E 579.040,57m** ; deste segue com azimute de **357°32'51,21"** por uma distância de **1,73m**, até o ponto **P2003**, de coordenadas **N 9.723.323,39m** e **E 579.040,49m** ; deste segue com azimute de **358°23'40,90"** por uma distância de **1,76m**, até o ponto **P2004**, de coordenadas **N 9.723.325,15m** e **E 579.040,45m** ; deste segue com azimute de **358°52'21,46"** por uma distância de **1,79m**, até o ponto **P2005**, de coordenadas **N 9.723.326,93m** e **E 579.040,41m** ; deste segue com azimute de **359°03'49,60"** por uma distância de **1,81m**, até o ponto **P2006**, de coordenadas **N 9.723.328,75m** e **E 579.040,38m** ; deste segue com azimute de **359°14'45,72"** por uma distância de **1,83m**, até o ponto **P2007**, de coordenadas **N 9.723.330,58m** e **E 579.040,36m** ; deste segue com azimute de **359°29'24,10"** por uma distância de **1,83m**, até o ponto **P2008**, de coordenadas **N 9.723.332,41m** e **E 579.040,34m** ; deste segue com azimute de **359°47'03,83"** por uma distância de **1,82m**, até o ponto **P2009**, de coordenadas **N 9.723.334,23m** e **E 579.040,33m** ; deste segue com azimute de **0°03'51,96"** por uma distância de **1,81m**, até o ponto **P2010**, de coordenadas **N 9.723.336,04m** e **E 579.040,34m** ; deste segue com azimute de **0°18'40,85"** por uma distância de **1,81m**, até o ponto **P2011**, de coordenadas **N 9.723.337,84m** e **E 579.040,34m** ; deste segue com azimute de **0°27'18,82"** por uma distância de **0,36m**, até o ponto **P2012**, de coordenadas **N 9.723.338,20m** e **E 579.040,35m** ; deste segue com azimute de **268°20'12,60"** por uma distância de **0,75m**, até o ponto **P2013**, de coordenadas **N 9.723.338,18m** e **E 579.039,60m** ; deste segue com azimute de **268°13'59,23"** por uma distância de **2,22m**, até o ponto **P2014**, de coordenadas **N 9.723.338,11m** e **E 579.037,38m** ; deste segue com azimute de **260°00'39,82"** por uma distância de **2,03m**, até o ponto **P2015**, de coordenadas **N 9.723.337,76m** e **E 579.035,38m** ; deste segue com azimute de **250°15'01,99"** por uma distância de **1,87m**, até o ponto **P2016**, de coordenadas **N 9.723.337,13m** e **E 579.033,62m** ; deste segue com azimute de **242°15'00,13"** por uma distância de **1,79m**, até o ponto **P2017**, de coordenadas **N 9.723.336,30m** e **E 579.032,04m** ; deste segue com azimute de **236°18'25,65"** por uma distância de **1,75m**, até o ponto **P2018**, de coordenadas **N 9.723.335,32m** e **E 579.030,59m** ; deste segue com azimute de **229°36'43,27"** por uma distância de **1,71m**, até o ponto **P2019**, de coordenadas **N 9.723.334,22m** e **E 579.029,29m** ; deste segue com azimute de **221°06'49,08"** por uma distância de **1,66m**, até o ponto **P2020**, de coordenadas **N 9.723.332,97m** e **E 579.028,19m** ; deste segue com azimute de **211°08'02,70"** por



PREFEITURA DE SÃO LUÍS

SECRETARIA MUNICIPAL DE GOVERNO

MINUTA DE ANTEPROJETO DE LEI Nº _____ DE _____ DE 2019

uma distância de 1,64m, até o ponto **P2021**, de coordenadas **N 9.723.331,56m** e **E 579.027,35m** ; deste segue com azimute de $201^{\circ}55'36,12''$ por uma distância de 1,65m, até o ponto **P2022**, de coordenadas **N 9.723.330,03m** e **E 579.026,73m** ; deste segue com azimute de $194^{\circ}14'21,21''$ por uma distância de 1,69m, até o ponto **P2023**, de coordenadas **N 9.723.328,40m** e **E 579.026,32m** ; deste segue com azimute de $188^{\circ}15'26,69''$ por uma distância de 1,73m, até o ponto **P2024**, de coordenadas **N 9.723.326,69m** e **E 579.026,07m** ; deste segue com azimute de $184^{\circ}41'05,95''$ por uma distância de 1,77m, até o ponto **P2025**, de coordenadas **N 9.723.324,92m** e **E 579.025,92m** ; deste segue com azimute de $183^{\circ}31'19,62''$ por uma distância de 1,80m, até o ponto **P2026**, de coordenadas **N 9.723.323,13m** e **E 579.025,81m** ; deste segue com azimute de $184^{\circ}22'08,04''$ por uma distância de 1,81m, até o ponto **P2027**, de coordenadas **N 9.723.321,32m** e **E 579.025,68m** ; deste segue com azimute de $186^{\circ}09'41,88''$ por uma distância de 1,81m, até o ponto **P2028**, de coordenadas **N 9.723.319,52m** e **E 579.025,48m** ; deste segue com azimute de $188^{\circ}39'44,86''$ por uma distância de 1,81m, até o ponto **P2029**, de coordenadas **N 9.723.317,73m** e **E 579.025,21m** ; deste segue com azimute de $191^{\circ}32'24,41''$ por uma distância de 1,80m, até o ponto **P2030**, de coordenadas **N 9.723.315,97m** e **E 579.024,85m** ; deste segue com azimute de $193^{\circ}20'44,00''$ por uma distância de 1,80m, até o ponto **P2031**, de coordenadas **N 9.723.314,21m** e **E 579.024,43m** ; deste segue com azimute de $193^{\circ}42'01,64''$ por uma distância de 1,80m, até o ponto **P2032**, de coordenadas **N 9.723.312,46m** e **E 579.024,00m** ; deste segue com azimute de $192^{\circ}44'38,87''$ por uma distância de 1,81m, até o ponto **P2033**, de coordenadas **N 9.723.310,70m** e **E 579.023,61m** ; deste segue com azimute de $191^{\circ}00'54,97''$ por uma distância de 1,80m, até o ponto **P2034**, de coordenadas **N 9.723.308,93m** e **E 579.023,26m** ; deste segue com azimute de $188^{\circ}36'48,00''$ por uma distância de 1,79m, até o ponto **P2035**, de coordenadas **N 9.723.307,17m** e **E 579.022,99m** ; deste segue com azimute de $185^{\circ}41'09,85''$ por uma distância de 1,77m, até o ponto **P2036**, de coordenadas **N 9.723.305,41m** e **E 579.022,82m** ; deste segue com azimute de $183^{\circ}00'57,53''$ por uma distância de 1,75m, até o ponto **P2037**, de coordenadas **N 9.723.303,67m** e **E 579.022,73m** ; deste segue com azimute de $180^{\circ}49'24,41''$ por uma distância de 1,73m, até o ponto **P2038**, de coordenadas **N 9.723.301,94m** e **E 579.022,70m** ; deste segue com azimute de $179^{\circ}11'49,46''$ por uma distância de 1,72m, até o ponto **P2039**, de coordenadas **N 9.723.300,22m** e **E 579.022,73m** ; deste segue com azimute de $178^{\circ}27'15,05''$ por uma distância de 1,72m, até o ponto **P2040**, de coordenadas **N 9.723.298,50m** e **E 579.022,77m** ; deste segue com azimute de $178^{\circ}41'06,74''$ por uma distância de 1,73m, até o ponto **P2041**, de coordenadas **N 9.723.296,78m** e **E 579.022,81m** ; deste segue com azimute de $179^{\circ}30'28,31''$ por uma distância de 1,75m, até o ponto **P2042**, de coordenadas **N 9.723.295,03m** e **E 579.022,83m** ; deste segue com azimute de $179^{\circ}28'26,72''$ por uma distância de 1,76m, até o ponto **P2043**, de coordenadas **N 9.723.293,27m** e **E 579.022,84m** ; deste segue com azimute de $178^{\circ}14'04,98''$ por uma distância de 1,75m, até o ponto **P2044**, de coordenadas **N 9.723.291,53m** e **E 579.022,90m** ; deste segue com azimute de $176^{\circ}05'44,90''$ por uma distância de 1,73m, até o ponto **P2045**, de coordenadas **N 9.723.289,80m** e **E 579.023,02m** ; deste segue com azimute de $174^{\circ}24'47,21''$ por uma distância de 1,72m, até o ponto **P2046**, de coordenadas **N 9.723.288,09m** e **E 579.023,18m** ; deste segue com azimute de $173^{\circ}33'15,87''$ por uma distância de 1,70m, até o ponto **P2047**, de coordenadas **N 9.723.286,39m** e **E 579.023,37m** ; deste segue com azimute de $173^{\circ}26'23,48''$ por uma distância de 1,69m, até o ponto **P2048**, de coordenadas **N 9.723.284,71m** e **E 579.023,57m** ; deste segue com azimute de $173^{\circ}40'41,22''$ por uma distância de 1,69m, até o ponto **P2049**, de coordenadas **N 9.723.283,04m** e **E 579.023,75m** ; deste segue com azimute de $174^{\circ}10'09,36''$ por uma distância de 1,68m, até o ponto **P2050**, de coordenadas **N 9.723.281,36m** e **E 579.023,92m** ; deste segue com azimute de $174^{\circ}49'08,49''$ por uma distância de 1,69m, até o ponto **P2051**, de coordenadas **N 9.723.279,68m** e **E 579.024,08m** ; deste segue com azimute de $175^{\circ}15'54,73''$ por uma distância de 1,70m, até o ponto **P2052**, de coordenadas **N 9.723.277,98m** e **E 579.024,22m** ; deste segue com azimute de $175^{\circ}25'11,99''$ por uma distância de 1,72m, até o ponto **P2053**, de coordenadas **N 9.723.276,27m** e **E 579.024,35m** ; deste segue com azimute de $175^{\circ}23'35,83''$ por uma distância de 1,73m, até o ponto **P2054**, de coordenadas **N 9.723.274,54m** e **E 579.024,49m** ; deste segue com azimute de $175^{\circ}36'06,34''$ por uma distância de 1,74m, até o ponto **P2055**, de coordenadas **N 9.723.272,81m** e **E 579.024,63m** ; deste segue com azimute de $176^{\circ}09'11,14''$ por uma distância de 1,73m, até o ponto **P2056**, de coordenadas **N 9.723.271,09m** e **E 579.024,74m** ; deste segue com azimute de $176^{\circ}47'27,38''$ por uma distância de 1,70m, até o ponto **P2057**, de coordenadas **N 9.723.269,39m** e **E 579.024,84m** ; deste segue com azimute de $176^{\circ}24'14,57''$ por uma distância de 1,69m, até o ponto **P2058**, de coordenadas **N 9.723.267,70m** e **E 579.024,94m** ; deste segue com azimute de $174^{\circ}41'08,69''$ por uma distância de 1,68m, até o ponto **P2059**, de coordenadas **N 9.723.266,03m** e **E 579.025,10m** ; deste segue com azimute de $172^{\circ}00'20,38''$ por uma distância de 1,68m, até o ponto **P2060**, de coordenadas **N 9.723.264,37m** e **E 579.025,33m** ; deste segue com azimute de $169^{\circ}49'30,83''$ por uma distância de 1,69m, até o ponto **P2061**, de coordenadas **N 9.723.262,71m** e **E 579.025,63m** ; deste segue com azimute de $168^{\circ}29'49,72''$ por uma distância de 1,69m, até o ponto **P2062**, de coordenadas **N 9.723.261,05m** e **E 579.025,97m** ; deste segue com azimute de $167^{\circ}53'09,48''$ por uma distância de 1,69m, até o ponto **P2063**, de coordenadas **N 9.723.259,40m** e **E 579.026,32m** ; deste segue com



PREFEITURA DE SÃO LUÍS

SECRETARIA MUNICIPAL DE GOVERNO

MINUTA DE ANTEPROJETO DE LEI Nº _____ DE _____ DE 2019

azimute de 167°29'19,21" por uma distância de 1,69m, até o ponto **P2064**, de coordenadas **N 9.723.257,75m** e **E 579.026,69m** ; deste segue com azimute de 167°10'43,01" por uma distância de 1,68m, até o ponto **P2065**, de coordenadas **N 9.723.256,11m** e **E 579.027,06m** ; deste segue com azimute de 166°57'34,62" por uma distância de 1,68m, até o ponto **P2066**, de coordenadas **N 9.723.254,47m** e **E 579.027,44m** ; deste segue com azimute de 166°51'12,50" por uma distância de 1,69m, até o ponto **P2067**, de coordenadas **N 9.723.252,83m** e **E 579.027,83m** ; deste segue com azimute de 166°51'58,00" por uma distância de 1,72m, até o ponto **P2068**, de coordenadas **N 9.723.251,15m** e **E 579.028,22m** ; deste segue com azimute de 166°48'48,59" por uma distância de 1,75m, até o ponto **P2069**, de coordenadas **N 9.723.249,45m** e **E 579.028,62m** ; deste segue com azimute de 165°59'20,28" por uma distância de 1,77m, até o ponto **P2070**, de coordenadas **N 9.723.247,73m** e **E 579.029,05m** ; deste segue com azimute de 164°11'26,97" por uma distância de 1,75m, até o ponto **P2071**, de coordenadas **N 9.723.246,04m** e **E 579.029,52m** ; deste segue com azimute de 161°26'36,47" por uma distância de 1,72m, até o ponto **P2072**, de coordenadas **N 9.723.244,41m** e **E 579.030,07m** ; deste segue com azimute de 158°13'15,73" por uma distância de 1,70m, até o ponto **P2073**, de coordenadas **N 9.723.242,83m** e **E 579.030,70m** ; deste segue com azimute de 154°44'02,30" por uma distância de 1,69m, até o ponto **P2074**, de coordenadas **N 9.723.241,30m** e **E 579.031,42m** ; deste segue com azimute de 151°24'00,97" por uma distância de 1,71m, até o ponto **P2075**, de coordenadas **N 9.723.239,80m** e **E 579.032,24m** ; deste segue com azimute de 149°30'24,68" por uma distância de 1,73m, até o ponto **P2076**, de coordenadas **N 9.723.238,31m** e **E 579.033,12m** ; deste segue com azimute de 149°18'34,20" por uma distância de 1,76m, até o ponto **P2077**, de coordenadas **N 9.723.236,79m** e **E 579.034,02m** ; deste segue com azimute de 150°29'24,80" por uma distância de 1,79m, até o ponto **P2078**, de coordenadas **N 9.723.235,23m** e **E 579.034,90m** ; deste segue com azimute de 152°02'51,55" por uma distância de 1,81m, até o ponto **P2079**, de coordenadas **N 9.723.233,64m** e **E 579.035,75m** ; deste segue com azimute de 153°45'54,69" por uma distância de 1,81m, até o ponto **P2080**, de coordenadas **N 9.723.232,01m** e **E 579.036,55m** ; deste segue com azimute de 155°53'16,86" por uma distância de 1,80m, até o ponto **P2081**, de coordenadas **N 9.723.230,37m** e **E 579.037,29m** ; deste segue com azimute de 159°17'44,22" por uma distância de 1,79m, até o ponto **P2082**, de coordenadas **N 9.723.228,69m** e **E 579.037,92m** ; deste segue com azimute de 164°13'13,31" por uma distância de 1,79m, até o ponto **P2083**, de coordenadas **N 9.723.226,97m** e **E 579.038,41m** ; deste segue com azimute de 170°29'12,44" por uma distância de 1,79m, até o ponto **P2084**, de coordenadas **N 9.723.225,20m** e **E 579.038,70m** ; deste segue com azimute de 177°44'23,05" por uma distância de 1,77m, até o ponto **P2085**, de coordenadas **N 9.723.223,43m** e **E 579.038,77m** ; deste segue com azimute de 186°22'55,02" por uma distância de 1,72m, até o ponto **P2086**, de coordenadas **N 9.723.221,72m** e **E 579.038,58m** ; deste segue com azimute de 196°31'09,77" por uma distância de 1,67m, até o ponto **P2087**, de coordenadas **N 9.723.220,11m** e **E 579.038,11m** ; deste segue com azimute de 206°22'48,90" por uma distância de 1,66m, até o ponto **P2088**, de coordenadas **N 9.723.218,63m** e **E 579.037,37m** ; deste segue com azimute de 215°09'37,75" por uma distância de 1,68m, até o ponto **P2089**, de coordenadas **N 9.723.217,25m** e **E 579.036,40m** ; deste segue com azimute de 222°21'13,91" por uma distância de 1,71m, até o ponto **P2090**, de coordenadas **N 9.723.215,99m** e **E 579.035,25m** ; deste segue com azimute de 226°34'16,69" por uma distância de 1,74m, até o ponto **P2091**, de coordenadas **N 9.723.214,79m** e **E 579.033,99m** ; deste segue com azimute de 227°41'58,32" por uma distância de 1,74m, até o ponto **P2092**, de coordenadas **N 9.723.213,62m** e **E 579.032,70m** ; deste segue com azimute de 226°23'31,18" por uma distância de 1,72m, até o ponto **P2093**, de coordenadas **N 9.723.212,44m** e **E 579.031,45m** ; deste segue com azimute de 224°56'27,77" por uma distância de 1,70m, até o ponto **P2094**, de coordenadas **N 9.723.211,23m** e **E 579.030,26m** ; deste segue com azimute de 223°57'38,50" por uma distância de 1,68m, até o ponto **P2095**, de coordenadas **N 9.723.210,02m** e **E 579.029,09m** ; deste segue com azimute de 223°36'49,83" por uma distância de 1,68m, até o ponto **P2096**, de coordenadas **N 9.723.208,80m** e **E 579.027,93m** ; deste segue com azimute de 224°27'24,54" por uma distância de 1,69m, até o ponto **P2097**, de coordenadas **N 9.723.207,59m** e **E 579.026,74m** ; deste segue com azimute de 226°34'15,68" por uma distância de 1,73m, até o ponto **P2098**, de coordenadas **N 9.723.206,41m** e **E 579.025,49m** ; deste segue com azimute de 229°23'41,32" por uma distância de 1,77m, até o ponto **P2099**, de coordenadas **N 9.723.205,25m** e **E 579.024,14m** ; deste segue com azimute de 231°11'46,08" por uma distância de 1,81m, até o ponto **P2100**, de coordenadas **N 9.723.204,12m** e **E 579.022,73m** ; deste segue com azimute de 231°40'23,14" por uma distância de 1,83m, até o ponto **P2101**, de coordenadas **N 9.723.202,99m** e **E 579.021,30m** ; deste segue com azimute de 231°11'40,67" por uma distância de 1,82m, até o ponto **P2102**, de coordenadas **N 9.723.201,85m** e **E 579.019,88m** ; deste segue com azimute de 231°01'45,02" por uma distância de 1,81m, até o ponto **P2103**, de coordenadas **N 9.723.200,71m** e **E 579.018,47m** ; deste segue com azimute de 231°30'08,60" por uma distância de 1,80m, até o ponto **P2104**, de coordenadas **N 9.723.199,59m** e **E 579.017,06m** ; deste segue com azimute de 232°22'00,24" por uma distância de 1,78m, até o ponto **P2105**, de coordenadas **N 9.723.198,50m** e **E 579.015,65m** ; deste segue com azimute de 232°34'00,26" por uma distância de 1,78m, até o ponto **P2106**, de coordenadas **N 9.723.197,42m** e **E**



PREFEITURA DE SÃO LUÍS

SECRETARIA MUNICIPAL DE GOVERNO

MINUTA DE ANTEPROJETO DE LEI Nº _____ DE _____ DE 2019

579.014,24m ; deste segue com azimute de 231°49'38,90" por uma distância de 1,78m, até o ponto **P2107**, de coordenadas **N 9.723.196,32m** e **E 579.012,84m** ; deste segue com azimute de 230°23'15,46" por uma distância de 1,79m, até o ponto **P2108**, de coordenadas **N 9.723.195,18m** e **E 579.011,46m** ; deste segue com azimute de 229°09'35,36" por uma distância de 1,80m, até o ponto **P2109**, de coordenadas **N 9.723.194,00m** e **E 579.010,10m** ; deste segue com azimute de 228°21'33,50" por uma distância de 1,81m, até o ponto **P2110**, de coordenadas **N 9.723.192,80m** e **E 579.008,75m** ; deste segue com azimute de 227°54'49,78" por uma distância de 1,81m, até o ponto **P2111**, de coordenadas **N 9.723.191,59m** e **E 579.007,41m** ; deste segue com azimute de 227°34'00,51" por uma distância de 1,82m, até o ponto **P2112**, de coordenadas **N 9.723.190,36m** e **E 579.006,07m** ; deste segue com azimute de 227°15'16,63" por uma distância de 1,82m, até o ponto **P2113**, de coordenadas **N 9.723.189,13m** e **E 579.004,73m** ; deste segue com azimute de 226°57'44,53" por uma distância de 1,82m, até o ponto **P2114**, de coordenadas **N 9.723.187,88m** e **E 579.003,40m** ; deste segue com azimute de 226°37'39,87" por uma distância de 1,81m, até o ponto **P2115**, de coordenadas **N 9.723.186,64m** e **E 579.002,08m** ; deste segue com azimute de 226°13'31,60" por uma distância de 1,78m, até o ponto **P2116**, de coordenadas **N 9.723.185,41m** e **E 579.000,79m** ; deste segue com azimute de 225°48'52,05" por uma distância de 1,74m, até o ponto **P2117**, de coordenadas **N 9.723.184,19m** e **E 578.999,54m** ; deste segue com azimute de 225°41'41,66" por uma distância de 1,72m, até o ponto **P2118**, de coordenadas **N 9.723.182,99m** e **E 578.998,32m** ; deste segue com azimute de 225°57'28,72" por uma distância de 1,72m, até o ponto **P2119**, de coordenadas **N 9.723.181,80m** e **E 578.997,08m** ; deste segue com azimute de 226°22'29,56" por uma distância de 1,73m, até o ponto **P2120**, de coordenadas **N 9.723.180,60m** e **E 578.995,83m** ; deste segue com azimute de 226°03'53,59" por uma distância de 1,76m, até o ponto **P2121**, de coordenadas **N 9.723.179,38m** e **E 578.994,56m** ; deste segue com azimute de 224°50'51,44" por uma distância de 1,79m, até o ponto **P2122**, de coordenadas **N 9.723.178,12m** e **E 578.993,30m** ; deste segue com azimute de 223°10'12,70" por uma distância de 1,82m, até o ponto **P2123**, de coordenadas **N 9.723.176,79m** e **E 578.992,05m** ; deste segue com azimute de 222°36'00,45" por uma distância de 1,84m, até o ponto **P2124**, de coordenadas **N 9.723.175,43m** e **E 578.990,81m** ; deste segue com azimute de 223°28'52,25" por uma distância de 1,84m, até o ponto **P2125**, de coordenadas **N 9.723.174,10m** e **E 578.989,54m** ; deste segue com azimute de 225°27'53,13" por uma distância de 1,82m, até o ponto **P2126**, de coordenadas **N 9.723.172,82m** e **E 578.988,24m** ; deste segue com azimute de 227°04'42,21" por uma distância de 1,82m, até o ponto **P2127**, de coordenadas **N 9.723.171,58m** e **E 578.986,91m** ; deste segue com azimute de 227°55'18,28" por uma distância de 1,82m, até o ponto **P2128**, de coordenadas **N 9.723.170,37m** e **E 578.985,57m** ; deste segue com azimute de 228°14'48,43" por uma distância de 1,82m, até o ponto **P2129**, de coordenadas **N 9.723.169,15m** e **E 578.984,21m** ; deste segue com azimute de 229°06'18,31" por uma distância de 1,82m, até o ponto **P2130**, de coordenadas **N 9.723.167,96m** e **E 578.982,83m** ; deste segue com azimute de 230°46'07,84" por uma distância de 1,82m, até o ponto **P2131**, de coordenadas **N 9.723.166,81m** e **E 578.981,42m** ; deste segue com azimute de 232°57'05,53" por uma distância de 1,81m, até o ponto **P2132**, de coordenadas **N 9.723.165,73m** e **E 578.979,98m** ; deste segue com azimute de 234°25'59,63" por uma distância de 1,79m, até o ponto **P2133**, de coordenadas **N 9.723.164,68m** e **E 578.978,52m** ; deste segue com azimute de 234°53'46,41" por uma distância de 1,78m, até o ponto **P2134**, de coordenadas **N 9.723.163,66m** e **E 578.977,07m** ; deste segue com azimute de 234°38'14,76" por uma distância de 1,76m, até o ponto **P2135**, de coordenadas **N 9.723.162,64m** e **E 578.975,63m** ; deste segue com azimute de 234°55'52,45" por uma distância de 1,74m, até o ponto **P2136**, de coordenadas **N 9.723.161,64m** e **E 578.974,21m** ; deste segue com azimute de 236°07'12,44" por uma distância de 1,73m, até o ponto **P2137**, de coordenadas **N 9.723.160,68m** e **E 578.972,78m** ; deste segue com azimute de 238°01'29,06" por uma distância de 1,72m, até o ponto **P2138**, de coordenadas **N 9.723.159,77m** e **E 578.971,32m** ; deste segue com azimute de 239°51'51,28" por uma distância de 1,72m, até o ponto **P2139**, de coordenadas **N 9.723.158,91m** e **E 578.969,83m** ; deste segue com azimute de 241°25'21,35" por uma distância de 1,72m, até o ponto **P2140**, de coordenadas **N 9.723.158,08m** e **E 578.968,32m** ; deste segue com azimute de 242°41'32,06" por uma distância de 1,73m, até o ponto **P2141**, de coordenadas **N 9.723.157,29m** e **E 578.966,78m** ; deste segue com azimute de 243°43'26,62" por uma distância de 1,72m, até o ponto **P2142**, de coordenadas **N 9.723.156,53m** e **E 578.965,24m** ; deste segue com azimute de 244°34'21,67" por uma distância de 1,67m, até o ponto **P2143**, de coordenadas **N 9.723.155,81m** e **E 578.963,73m** ; deste segue com azimute de 244°58'01,00" por uma distância de 1,61m, até o ponto **P2144**, de coordenadas **N 9.723.155,13m** e **E 578.962,27m** ; deste segue com azimute de 243°40'15,24" por uma distância de 1,62m, até o ponto **P2145**, de coordenadas **N 9.723.154,41m** e **E 578.960,81m** ; deste segue com azimute de 240°38'13,57" por uma distância de 1,72m, até o ponto **P2146**, de coordenadas **N 9.723.153,56m** e **E 578.959,31m** ; deste segue com azimute de 237°13'38,40" por uma distância de 1,88m, até o ponto **P2147**, de coordenadas **N 9.723.152,54m** e **E 578.957,73m** ; deste segue com azimute de 236°03'51,33" por uma distância de 1,92m, até o ponto **P2148**, de coordenadas **N 9.723.151,47m** e **E 578.956,14m** ; deste segue com azimute de 237°27'10,51" por uma distância de 1,80m, até o ponto **P2149**, de



PREFEITURA DE SÃO LUÍS

SECRETARIA MUNICIPAL DE GOVERNO

MINUTA DE ANTEPROJETO DE LEI Nº _____ DE _____ DE 2019

coordenadas N 9.723.150,50m e E 578.954,62m ; deste segue com azimute de 241°56'15,55" por uma distância de 1,58m, até o ponto **P2150**, de coordenadas N 9.723.149,76m e E 578.953,23m ; deste segue com azimute de 248°46'11,14" por uma distância de 1,47m, até o ponto **P2151**, de coordenadas N 9.723.149,23m e E 578.951,85m ; deste segue com azimute de 255°54'31,17" por uma distância de 1,54m, até o ponto **P2152**, de coordenadas N 9.723.148,85m e E 578.950,36m ; deste segue com azimute de 261°35'12,43" por uma distância de 1,73m, até o ponto **P2153**, de coordenadas N 9.723.148,60m e E 578.948,65m ; deste segue com azimute de 266°39'05,61" por uma distância de 1,86m, até o ponto **P2154**, de coordenadas N 9.723.148,49m e E 578.946,79m ; deste segue com azimute de 272°18'46,65" por uma distância de 1,87m, até o ponto **P2155**, de coordenadas N 9.723.148,57m e E 578.944,93m ; deste segue com azimute de 279°24'36,37" por uma distância de 1,40m, até o ponto **P2156**, de coordenadas N 9.723.148,79m e E 578.943,55m ; deste segue com azimute de 266°39'05,61" por uma distância de 1,21m, até o ponto **P2157**, de coordenadas N 9.723.148,72m e E 578.942,34m ; deste segue com azimute de 272°18'46,65" por uma distância de 1,87m, até o ponto **P2158**, de coordenadas N 9.723.148,80m e E 578.940,48m ; deste segue com azimute de 279°24'36,37" por uma distância de 1,79m, até o ponto **P2159**, de coordenadas N 9.723.149,09m e E 578.938,71m ; deste segue com azimute de 287°50'20,19" por uma distância de 1,72m, até o ponto **P2160**, de coordenadas N 9.723.149,62m e E 578.937,07m ; deste segue com azimute de 297°23'39,94" por uma distância de 1,68m, até o ponto **P2161**, de coordenadas N 9.723.150,39m e E 578.935,58m ; deste segue com azimute de 306°46'46,12" por uma distância de 1,68m, até o ponto **P2162**, de coordenadas N 9.723.151,40m e E 578.934,23m ; deste segue com azimute de 311°39'13,27" por uma distância de 1,71m, até o ponto **P2163**, de coordenadas N 9.723.152,53m e E 578.932,96m ; deste segue com azimute de 311°10'01,67" por uma distância de 1,72m, até o ponto **P2164**, de coordenadas N 9.723.153,66m e E 578.931,66m ; deste segue com azimute de 306°29'54,59" por uma distância de 1,72m, até o ponto **P2165**, de coordenadas N 9.723.154,69m e E 578.930,28m ; deste segue com azimute de 301°59'31,96" por uma distância de 1,74m, até o ponto **P2166**, de coordenadas N 9.723.155,61m e E 578.928,81m ; deste segue com azimute de 298°45'55,09" por uma distância de 1,76m, até o ponto **P2167**, de coordenadas N 9.723.156,45m e E 578.927,26m ; deste segue com azimute de 296°48'33,22" por uma distância de 1,79m, até o ponto **P2168**, de coordenadas N 9.723.157,26m e E 578.925,67m ; deste segue com azimute de 296°08'42,54" por uma distância de 1,81m, até o ponto **P2169**, de coordenadas N 9.723.158,06m e E 578.924,05m ; deste segue com azimute de 296°44'32,72" por uma distância de 1,82m, até o ponto **P2170**, de coordenadas N 9.723.158,88m e E 578.922,42m ; deste segue com azimute de 298°13'56,23" por uma distância de 1,82m, até o ponto **P2171**, de coordenadas N 9.723.159,74m e E 578.920,82m ; deste segue com azimute de 299°12'29,89" por uma distância de 1,82m, até o ponto **P2172**, de coordenadas N 9.723.160,63m e E 578.919,23m ; deste segue com azimute de 299°19'20,67" por uma distância de 1,82m, até o ponto **P2173**, de coordenadas N 9.723.161,52m e E 578.917,64m ; deste segue com azimute de 299°01'15,81" por uma distância de 1,80m, até o ponto **P2174**, de coordenadas N 9.723.162,39m e E 578.916,07m ; deste segue com azimute de 300°07'56,71" por uma distância de 1,78m, até o ponto **P2175**, de coordenadas N 9.723.163,28m e E 578.914,53m ; deste segue com azimute de 303°11'10,18" por uma distância de 1,76m, até o ponto **P2176**, de coordenadas N 9.723.164,25m e E 578.913,06m ; deste segue com azimute de 308°05'18,49" por uma distância de 1,73m, até o ponto **P2177**, de coordenadas N 9.723.165,32m e E 578.911,69m ; deste segue com azimute de 314°07'26,42" por uma distância de 1,72m, até o ponto **P2178**, de coordenadas N 9.723.166,51m e E 578.910,46m ; deste segue com azimute de 321°02'29,95" por uma distância de 1,73m, até o ponto **P2179**, de coordenadas N 9.723.167,86m e E 578.909,37m ; deste segue com azimute de 328°11'38,66" por uma distância de 1,76m, até o ponto **P2180**, de coordenadas N 9.723.169,35m e E 578.908,44m ; deste segue com azimute de 333°39'05,98" por uma distância de 1,79m, até o ponto **P2181**, de coordenadas N 9.723.170,95m e E 578.907,65m ; deste segue com azimute de 337°10'09,48" por uma distância de 1,80m, até o ponto **P2182**, de coordenadas N 9.723.172,61m e E 578.906,95m ; deste segue com azimute de 338°51'37,60" por uma distância de 1,79m, até o ponto **P2183**, de coordenadas N 9.723.174,28m e E 578.906,31m ; deste segue com azimute de 338°27'33,20" por uma distância de 1,78m, até o ponto **P2184**, de coordenadas N 9.723.175,93m e E 578.905,65m ; deste segue com azimute de 335°51'18,53" por uma distância de 1,77m, até o ponto **P2185**, de coordenadas N 9.723.177,55m e E 578.904,93m ; deste segue com azimute de 331°33'49,14" por uma distância de 1,77m, até o ponto **P2186**, de coordenadas N 9.723.179,11m e E 578.904,09m ; deste segue com azimute de 327°34'03,92" por uma distância de 1,77m, até o ponto **P2187**, de coordenadas N 9.723.180,60m e E 578.903,14m ; deste segue com azimute de 324°15'25,30" por uma distância de 1,75m, até o ponto **P2188**, de coordenadas N 9.723.182,02m e E 578.902,12m ; deste segue com azimute de 321°09'02,04" por uma distância de 1,71m, até o ponto **P2189**, de coordenadas N 9.723.183,35m e E 578.901,05m ; deste segue com azimute de 316°37'43,38" por uma distância de 1,67m, até o ponto **P2190**, de coordenadas N 9.723.184,56m e E 578.899,90m ; deste segue com azimute de 310°16'49,10" por uma distância de 1,65m, até o ponto **P2191**, de coordenadas N 9.723.185,63m e E 578.898,64m ; deste segue com azimute de 302°50'04,89" por uma distância de



PREFEITURA DE SÃO LUÍS

SECRETARIA MUNICIPAL DE GOVERNO

MINUTA DE ANTEPROJETO DE LEI Nº _____ DE _____ DE 2019

1,67m, até o ponto **P2192**, de coordenadas **N 9.723.186,54m** e **E 578.897,23m** ; deste segue com azimute de $296^{\circ}41'59,51''$ por uma distância de 1,70m, até o ponto **P2193**, de coordenadas **N 9.723.187,30m** e **E 578.895,71m** ; deste segue com azimute de $292^{\circ}21'07,01''$ por uma distância de 1,73m, até o ponto **P2194**, de coordenadas **N 9.723.187,96m** e **E 578.894,11m** ; deste segue com azimute de $289^{\circ}43'25,10''$ por uma distância de 1,76m, até o ponto **P2195**, de coordenadas **N 9.723.188,55m** e **E 578.892,46m** ; deste segue com azimute de $289^{\circ}04'00,24''$ por uma distância de 1,76m, até o ponto **P2196**, de coordenadas **N 9.723.189,13m** e **E 578.890,79m** ; deste segue com azimute de $290^{\circ}25'58,19''$ por uma distância de 1,76m, até o ponto **P2197**, de coordenadas **N 9.723.189,74m** e **E 578.889,15m** ; deste segue com azimute de $293^{\circ}30'03,58''$ por uma distância de 1,74m, até o ponto **P2198**, de coordenadas **N 9.723.190,44m** e **E 578.887,55m** ; deste segue com azimute de $296^{\circ}50'08,94''$ por uma distância de 1,73m, até o ponto **P2199**, de coordenadas **N 9.723.191,22m** e **E 578.886,00m** ; deste segue com azimute de $300^{\circ}02'17,58''$ por uma distância de 1,73m, até o ponto **P2200**, de coordenadas **N 9.723.192,09m** e **E 578.884,50m** ; deste segue com azimute de $302^{\circ}56'48,32''$ por uma distância de 1,74m, até o ponto **P2201**, de coordenadas **N 9.723.193,04m** e **E 578.883,04m** ; deste segue com azimute de $305^{\circ}01'28,93''$ por uma distância de 1,76m, até o ponto **P2202**, de coordenadas **N 9.723.194,04m** e **E 578.881,60m** ; deste segue com azimute de $306^{\circ}08'56,00''$ por uma distância de 1,77m, até o ponto **P2203**, de coordenadas **N 9.723.195,09m** e **E 578.880,17m** ; deste segue com azimute de $306^{\circ}53'17,31''$ por uma distância de 1,78m, até o ponto **P2204**, de coordenadas **N 9.723.196,16m** e **E 578.878,74m** ; deste segue com azimute de $309^{\circ}28'44,41''$ por uma distância de 1,77m, até o ponto **P2205**, de coordenadas **N 9.723.197,28m** e **E 578.877,38m** ; deste segue com azimute de $314^{\circ}40'41,28''$ por uma distância de 1,72m, até o ponto **P2206**, de coordenadas **N 9.723.198,50m** e **E 578.876,15m** ; deste segue com azimute de $322^{\circ}14'17,30''$ por uma distância de 1,68m, até o ponto **P2207**, de coordenadas **N 9.723.199,83m** e **E 578.875,12m** ; deste segue com azimute de $329^{\circ}49'32,57''$ por uma distância de 1,67m, até o ponto **P2208**, de coordenadas **N 9.723.201,27m** e **E 578.874,28m** ; deste segue com azimute de $336^{\circ}36'13,19''$ por uma distância de 1,68m, até o ponto **P2209**, de coordenadas **N 9.723.202,81m** e **E 578.873,61m** ; deste segue com azimute de $342^{\circ}06'29,08''$ por uma distância de 1,71m, até o ponto **P2210**, de coordenadas **N 9.723.204,44m** e **E 578.873,09m** ; deste segue com azimute de $345^{\circ}03'34,69''$ por uma distância de 1,73m, até o ponto **P2211**, de coordenadas **N 9.723.206,11m** e **E 578.872,64m** ; deste segue com azimute de $345^{\circ}16'49,16''$ por uma distância de 1,74m, até o ponto **P2212**, de coordenadas **N 9.723.207,80m** e **E 578.872,20m** ; deste segue com azimute de $343^{\circ}42'26,20''$ por uma distância de 1,74m, até o ponto **P2213**, de coordenadas **N 9.723.209,46m** e **E 578.871,71m** ; deste segue com azimute de $343^{\circ}52'26,28''$ por uma distância de 1,72m, até o ponto **P2214**, de coordenadas **N 9.723.211,12m** e **E 578.871,23m** ; deste segue com azimute de $346^{\circ}43'02,64''$ por uma distância de 1,71m, até o ponto **P2215**, de coordenadas **N 9.723.212,78m** e **E 578.870,84m** ; deste segue com azimute de $351^{\circ}23'25,42''$ por uma distância de 1,70m, até o ponto **P2216**, de coordenadas **N 9.723.214,46m** e **E 578.870,59m** ; deste segue com azimute de $354^{\circ}13'35,51''$ por uma distância de 1,71m, até o ponto **P2217**, de coordenadas **N 9.723.216,16m** e **E 578.870,42m** ; deste segue com azimute de $354^{\circ}18'24,61''$ por uma distância de 1,72m, até o ponto **P2218**, de coordenadas **N 9.723.217,87m** e **E 578.870,24m** ; deste segue com azimute de $351^{\circ}50'42,86''$ por uma distância de 1,72m, até o ponto **P2219**, de coordenadas **N 9.723.219,58m** e **E 578.870,00m** ; deste segue com azimute de $347^{\circ}32'03,89''$ por uma distância de 1,72m, até o ponto **P2220**, de coordenadas **N 9.723.221,26m** e **E 578.869,63m** ; deste segue com azimute de $341^{\circ}28'47,78''$ por uma distância de 1,72m, até o ponto **P2221**, de coordenadas **N 9.723.222,89m** e **E 578.869,08m** ; deste segue com azimute de $334^{\circ}08'00,92''$ por uma distância de 1,73m, até o ponto **P2222**, de coordenadas **N 9.723.224,45m** e **E 578.868,33m** ; deste segue com azimute de $327^{\circ}15'02,88''$ por uma distância de 1,73m, até o ponto **P2223**, de coordenadas **N 9.723.225,91m** e **E 578.867,39m** ; deste segue com azimute de $321^{\circ}02'29,31''$ por uma distância de 1,72m, até o ponto **P2224**, de coordenadas **N 9.723.227,24m** e **E 578.866,31m** ; deste segue com azimute de $315^{\circ}31'07,65''$ por uma distância de 1,70m, até o ponto **P2225**, de coordenadas **N 9.723.228,45m** e **E 578.865,12m** ; deste segue com azimute de $311^{\circ}46'31,42''$ por uma distância de 1,69m, até o ponto **P2226**, de coordenadas **N 9.723.229,58m** e **E 578.863,86m** ; deste segue com azimute de $310^{\circ}13'41,93''$ por uma distância de 1,70m, até o ponto **P2227**, de coordenadas **N 9.723.230,68m** e **E 578.862,55m** ; deste segue com azimute de $310^{\circ}20'56,94''$ por uma distância de 1,73m, até o ponto **P2228**, de coordenadas **N 9.723.231,80m** e **E 578.861,24m** ; deste segue com azimute de $310^{\circ}00'32,84''$ por uma distância de 1,74m, até o ponto **P2229**, de coordenadas **N 9.723.232,92m** e **E 578.859,91m** ; deste segue com azimute de $308^{\circ}41'20,62''$ por uma distância de 1,74m, até o ponto **P2230**, de coordenadas **N 9.723.234,00m** e **E 578.858,55m** ; deste segue com azimute de $306^{\circ}54'49,21''$ por uma distância de 1,73m, até o ponto **P2231**, de coordenadas **N 9.723.235,04m** e **E 578.857,17m** ; deste segue com azimute de $306^{\circ}52'27,90''$ por uma distância de 1,72m, até o ponto **P2232**, de coordenadas **N 9.723.236,07m** e **E 578.855,79m** ; deste segue com azimute de $309^{\circ}08'29,81''$ por uma distância de 1,72m, até o ponto **P2233**, de coordenadas **N 9.723.237,16m** e **E 578.854,46m** ; deste segue com azimute de $313^{\circ}09'57,96''$ por uma distância de 1,73m, até o ponto **P2234**, de coordenadas **N 9.723.238,34m** e **E 578.853,20m** ; deste segue com azimute de



PREFEITURA DE SÃO LUÍS

SECRETARIA MUNICIPAL DE GOVERNO

MINUTA DE ANTEPROJETO DE LEI Nº _____ DE _____ DE 2019

316°48'12,01" por uma distância de 1,74m, até o ponto **P2235**, de coordenadas **N 9.723.239,62m** e **E 578.852,00m** ; deste segue com azimute de 319°32'38,47" por uma distância de 1,76m, até o ponto **P2236**, de coordenadas **N 9.723.240,96m** e **E 578.850,86m** ; deste segue com azimute de 321°33'57,75" por uma distância de 1,77m, até o ponto **P2237**, de coordenadas **N 9.723.242,34m** e **E 578.849,76m** ; deste segue com azimute de 323°28'14,22" por uma distância de 1,78m, até o ponto **P2238**, de coordenadas **N 9.723.243,77m** e **E 578.848,70m** ; deste segue com azimute de 325°25'35,94" por uma distância de 1,78m, até o ponto **P2239**, de coordenadas **N 9.723.245,24m** e **E 578.847,69m** ; deste segue com azimute de 327°18'54,91" por uma distância de 1,77m, até o ponto **P2240**, de coordenadas **N 9.723.246,72m** e **E 578.846,74m** ; deste segue com azimute de 328°33'40,68" por uma distância de 1,76m, até o ponto **P2241**, de coordenadas **N 9.723.248,23m** e **E 578.845,82m** ; deste segue com azimute de 329°00'26,22" por uma distância de 1,76m, até o ponto **P2242**, de coordenadas **N 9.723.249,74m** e **E 578.844,91m** ; deste segue com azimute de 328°43'32,76" por uma distância de 1,76m, até o ponto **P2243**, de coordenadas **N 9.723.251,24m** e **E 578.844,00m** ; deste segue com azimute de 328°01'51,77" por uma distância de 1,76m, até o ponto **P2244**, de coordenadas **N 9.723.252,73m** e **E 578.843,07m** ; deste segue com azimute de 327°00'20,29" por uma distância de 1,76m, até o ponto **P2245**, de coordenadas **N 9.723.254,21m** e **E 578.842,11m** ; deste segue com azimute de 325°50'23,40" por uma distância de 1,77m, até o ponto **P2246**, de coordenadas **N 9.723.255,68m** e **E 578.841,11m** ; deste segue com azimute de 325°15'48,03" por uma distância de 1,77m, até o ponto **P2247**, de coordenadas **N 9.723.257,13m** e **E 578.840,11m** ; deste segue com azimute de 325°27'14,88" por uma distância de 1,76m, até o ponto **P2248**, de coordenadas **N 9.723.258,57m** e **E 578.839,11m** ; deste segue com azimute de 326°16'09,49" por uma distância de 1,74m, até o ponto **P2249**, de coordenadas **N 9.723.260,02m** e **E 578.838,14m** ; deste segue com azimute de 327°04'33,46" por uma distância de 1,73m, até o ponto **P2250**, de coordenadas **N 9.723.261,47m** e **E 578.837,21m** ; deste segue com azimute de 327°41'49,50" por uma distância de 1,73m, até o ponto **P2251**, de coordenadas **N 9.723.262,93m** e **E 578.836,28m** ; deste segue com azimute de 327°45'30,72" por uma distância de 1,74m, até o ponto **P2252**, de coordenadas **N 9.723.264,41m** e **E 578.835,35m** ; deste segue com azimute de 325°48'22,51" por uma distância de 1,74m, até o ponto **P2253**, de coordenadas **N 9.723.265,84m** e **E 578.834,38m** ; deste segue com azimute de 321°24'59,20" por uma distância de 1,72m, até o ponto **P2254**, de coordenadas **N 9.723.267,19m** e **E 578.833,30m** ; deste segue com azimute de 315°03'15,71" por uma distância de 1,70m, até o ponto **P2255**, de coordenadas **N 9.723.268,40m** e **E 578.832,10m** ; deste segue com azimute de 308°33'08,77" por uma distância de 1,62m, até o ponto **P2256**, de coordenadas **N 9.723.269,41m** e **E 578.830,83m** ; deste segue com azimute de 301°29'03,75" por uma distância de 1,46m, até o ponto **P2257**, de coordenadas **N 9.723.270,17m** e **E 578.829,58m** ; deste segue com azimute de 292°39'46,48" por uma distância de 1,26m, até o ponto **P2258**, de coordenadas **N 9.723.270,66m** e **E 578.828,42m** ; deste segue com azimute de 283°14'01,92" por uma distância de 1,16m, até o ponto **P2259**, de coordenadas **N 9.723.270,92m** e **E 578.827,29m** ; deste segue com azimute de 275°51'41,30" por uma distância de 1,16m, até o ponto **P2260**, de coordenadas **N 9.723.271,04m** e **E 578.826,14m** ; deste segue com azimute de 272°10'57,70" por uma distância de 1,22m, até o ponto **P2261**, de coordenadas **N 9.723.271,09m** e **E 578.824,93m** ; deste segue com azimute de 272°11'09,68" por uma distância de 1,21m, até o ponto **P2262**, de coordenadas **N 9.723.271,13m** e **E 578.823,71m** ; deste segue com azimute de 275°59'20,17" por uma distância de 1,13m, até o ponto **P2263**, de coordenadas **N 9.723.271,25m** e **E 578.822,59m** ; deste segue com azimute de 283°36'58,38" por uma distância de 0,99m, até o ponto **P2264**, de coordenadas **N 9.723.271,48m** e **E 578.821,63m** ; deste segue com azimute de 288°30'34,51" por uma distância de 0,91m, até o ponto **P2265**, de coordenadas **N 9.723.271,77m** e **E 578.820,77m** ; deste segue com azimute de 286°53'24,11" por uma distância de 0,88m, até o ponto **P2266**, de coordenadas **N 9.723.272,03m** e **E 578.819,93m** ; deste segue com azimute de 280°19'47,24" por uma distância de 0,89m, até o ponto **P2267**, de coordenadas **N 9.723.272,19m** e **E 578.819,05m** ; deste segue com azimute de 276°55'25,32" por uma distância de 0,90m, até o ponto **P2268**, de coordenadas **N 9.723.272,29m** e **E 578.818,16m** ; deste segue com azimute de 278°18'20,27" por uma distância de 0,87m, até o ponto **P2269**, de coordenadas **N 9.723.272,42m** e **E 578.817,30m** ; deste segue com azimute de 283°43'00,18" por uma distância de 0,82m, até o ponto **P2270**, de coordenadas **N 9.723.272,61m** e **E 578.816,51m** ; deste segue com azimute de 287°37'27,20" por uma distância de 0,80m, até o ponto **P2271**, de coordenadas **N 9.723.272,86m** e **E 578.815,74m** ; deste segue com azimute de 287°55'44,76" por uma distância de 0,84m, até o ponto **P2272**, de coordenadas **N 9.723.273,11m** e **E 578.814,94m** ; deste segue com azimute de 285°41'14,66" por uma distância de 0,89m, até o ponto **P2273**, de coordenadas **N 9.723.273,36m** e **E 578.814,08m** ; deste segue com azimute de 283°58'33,10" por uma distância de 0,87m, até o ponto **P2274**, de coordenadas **N 9.723.273,57m** e **E 578.813,24m** ; deste segue com azimute de 283°05'27,61" por uma distância de 0,75m, até o ponto **P2275**, de coordenadas **N 9.723.273,74m** e **E 578.812,51m** ; deste segue com azimute de 283°05'44,20" por uma distância de 0,57m, até o ponto **P2276**, de coordenadas **N 9.723.273,87m** e **E 578.811,95m** ; deste segue com azimute de 284°39'58,91" por uma distância de 0,50m, até o ponto **P2277**, de coordenadas **N 9.723.273,99m** e **E 578.811,47m**



PREFEITURA DE SÃO LUÍS

SECRETARIA MUNICIPAL DE GOVERNO

MINUTA DE ANTEPROJETO DE LEI Nº _____ DE _____ DE 2019

; deste segue com azimute de 287°12'50,46" por uma distância de 0,57m, até o ponto **P2278**, de coordenadas N **9.723.274,16m** e E **578.810,93m** ; deste segue com azimute de 288°58'38,96" por uma distância de 0,74m, até o ponto **P2279**, de coordenadas N **9.723.274,40m** e E **578.810,23m** ; deste segue com azimute de 289°45'55,44" por uma distância de 0,82m, até o ponto **P2280**, de coordenadas N **9.723.274,68m** e E **578.809,46m** ; deste segue com azimute de 290°07'47,04" por uma distância de 0,77m, até o ponto **P2281**, de coordenadas N **9.723.274,94m** e E **578.808,73m** ; deste segue com azimute de 290°49'44,54" por uma distância de 0,64m, até o ponto **P2282**, de coordenadas N **9.723.275,17m** e E **578.808,13m** ; deste segue com azimute de 294°21'37,67" por uma distância de 0,63m, até o ponto **P2283**, de coordenadas N **9.723.275,43m** e E **578.807,56m** ; deste segue com azimute de 299°07'47,54" por uma distância de 0,78m, até o ponto **P2284**, de coordenadas N **9.723.275,81m** e E **578.806,88m** ; deste segue com azimute de 302°12'22,34" por uma distância de 1,04m, até o ponto **P2285**, de coordenadas N **9.723.276,37m** e E **578.805,99m** ; deste segue com azimute de 303°22'44,10" por uma distância de 1,15m, até o ponto **P2286**, de coordenadas N **9.723.277,00m** e E **578.805,03m** ; deste segue com azimute de 303°33'38,77" por uma distância de 1,04m, até o ponto **P2287**, de coordenadas N **9.723.277,57m** e E **578.804,17m** ; deste segue com azimute de 303°04'19,57" por uma distância de 0,77m, até o ponto **P2288**, de coordenadas N **9.723.278,00m** e E **578.803,52m** ; deste segue com azimute de 304°01'32,34" por uma distância de 0,61m, até o ponto **P2289**, de coordenadas N **9.723.278,34m** e E **578.803,01m** ; deste segue com azimute de 307°25'36,63" por uma distância de 0,62m, até o ponto **P2290**, de coordenadas N **9.723.278,71m** e E **578.802,52m** ; deste segue com azimute de 310°35'20,96" por uma distância de 0,76m, até o ponto **P2291**, de coordenadas N **9.723.279,21m** e E **578.801,95m** ; deste segue com azimute de 311°11'32,30" por uma distância de 0,86m, até o ponto **P2292**, de coordenadas N **9.723.279,77m** e E **578.801,30m** ; deste segue com azimute de 309°45'14,50" por uma distância de 0,88m, até o ponto **P2293**, de coordenadas N **9.723.280,34m** e E **578.800,62m** ; deste segue com azimute de 307°29'59,59" por uma distância de 0,85m, até o ponto **P2294**, de coordenadas N **9.723.280,86m** e E **578.799,94m** ; deste segue com azimute de 309°55'04,22" por uma distância de 0,86m, até o ponto **P2295**, de coordenadas N **9.723.281,41m** e E **578.799,29m** ; deste segue com azimute de 317°36'12,93" por uma distância de 0,94m, até o ponto **P2296**, de coordenadas N **9.723.282,10m** e E **578.798,65m** ; deste segue com azimute de 325°46'22,30" por uma distância de 1,10m, até o ponto **P2297**, de coordenadas N **9.723.283,01m** e E **578.798,04m** ; deste segue com azimute de 326°41'54,47" por uma distância de 1,27m, até o ponto **P2298**, de coordenadas N **9.723.284,07m** e E **578.797,34m** ; deste segue com azimute de 321°24'05,01" por uma distância de 1,42m, até o ponto **P2299**, de coordenadas N **9.723.285,18m** e E **578.796,46m** ; deste segue com azimute de 312°46'29,99" por uma distância de 1,57m, até o ponto **P2300**, de coordenadas N **9.723.286,24m** e E **578.795,31m** ; deste segue com azimute de 305°30'16,27" por uma distância de 1,68m, até o ponto **P2301**, de coordenadas N **9.723.287,22m** e E **578.793,94m** ; deste segue com azimute de 299°32'43,56" por uma distância de 1,73m, até o ponto **P2302**, de coordenadas N **9.723.288,07m** e E **578.792,43m** ; deste segue com azimute de 294°04'34,10" por uma distância de 1,72m, até o ponto **P2303**, de coordenadas N **9.723.288,77m** e E **578.790,87m** ; deste segue com azimute de 288°58'00,28" por uma distância de 1,71m, até o ponto **P2304**, de coordenadas N **9.723.289,33m** e E **578.789,25m** ; deste segue com azimute de 284°20'30,22" por uma distância de 1,72m, até o ponto **P2305**, de coordenadas N **9.723.289,75m** e E **578.787,58m** ; deste segue com azimute de 280°32'58,02" por uma distância de 1,73m, até o ponto **P2306**, de coordenadas N **9.723.290,07m** e E **578.785,88m** ; deste segue com azimute de 278°43'45,04" por uma distância de 1,74m, até o ponto **P2307**, de coordenadas N **9.723.290,33m** e E **578.784,16m** ; deste segue com azimute de 279°06'46,08" por uma distância de 1,74m, até o ponto **P2308**, de coordenadas N **9.723.290,61m** e E **578.782,44m** ; deste segue com azimute de 281°23'15,78" por uma distância de 1,72m, até o ponto **P2309**, de coordenadas N **9.723.290,95m** e E **578.780,75m** ; deste segue com azimute de 284°15'20,22" por uma distância de 1,70m, até o ponto **P2310**, de coordenadas N **9.723.291,37m** e E **578.779,10m** ; deste segue com azimute de 287°23'16,65" por uma distância de 1,69m, até o ponto **P2311**, de coordenadas N **9.723.291,87m** e E **578.777,49m** ; deste segue com azimute de 290°39'11,42" por uma distância de 1,68m, até o ponto **P2312**, de coordenadas N **9.723.292,47m** e E **578.775,91m** ; deste segue com azimute de 293°29'22,72" por uma distância de 1,69m, até o ponto **P2313**, de coordenadas N **9.723.293,14m** e E **578.774,36m** ; deste segue com azimute de 295°42'09,58" por uma distância de 1,71m, até o ponto **P2314**, de coordenadas N **9.723.293,88m** e E **578.772,82m** ; deste segue com azimute de 297°00'36,94" por uma distância de 1,75m, até o ponto **P2315**, de coordenadas N **9.723.294,68m** e E **578.771,26m** ; deste segue com azimute de 296°26'30,71" por uma distância de 1,77m, até o ponto **P2316**, de coordenadas N **9.723.295,47m** e E **578.769,67m** ; deste segue com azimute de 293°48'34,45" por uma distância de 1,78m, até o ponto **P2317**, de coordenadas N **9.723.296,19m** e E **578.768,04m** ; deste segue com azimute de 289°29'37,15" por uma distância de 1,79m, até o ponto **P2318**, de coordenadas N **9.723.296,79m** e E **578.766,35m** ; deste segue com azimute de 284°55'54,02" por uma distância de 1,79m, até o ponto **P2319**, de coordenadas N **9.723.297,25m** e E **578.764,62m** ; deste segue com azimute de 280°24'10,46" por uma distância de 1,49m, até o ponto **P2320**, de coordenadas N



PREFEITURA DE SÃO LUÍS

SECRETARIA MUNICIPAL DE GOVERNO

MINUTA DE ANTEPROJETO DE LEI Nº _____ DE _____ DE 2019

9.723.297,52m e E 578.763,15m ; deste segue com azimute de 266°39'19,82" por uma distância de 1,14m, até o ponto P2321, de coordenadas N 9.723.297,45m e E 578.762,01m ; deste segue com azimute de 262°04'20,54" por uma distância de 1,77m, até o ponto P2322, de coordenadas N 9.723.297,21m e E 578.760,26m ; deste segue com azimute de 257°11'29,02" por uma distância de 1,77m, até o ponto P2323, de coordenadas N 9.723.296,81m e E 578.758,53m ; deste segue com azimute de 251°49'24,78" por uma distância de 1,76m, até o ponto P2324, de coordenadas N 9.723.296,27m e E 578.756,86m ; deste segue com azimute de 246°24'49,43" por uma distância de 1,74m, até o ponto P2325, de coordenadas N 9.723.295,57m e E 578.755,26m ; deste segue com azimute de 243°15'16,37" por uma distância de 1,74m, até o ponto P2326, de coordenadas N 9.723.294,78m e E 578.753,71m ; deste segue com azimute de 242°58'07,98" por uma distância de 1,75m, até o ponto P2327, de coordenadas N 9.723.293,99m e E 578.752,14m ; deste segue com azimute de 245°07'16,93" por uma distância de 1,77m, até o ponto P2328, de coordenadas N 9.723.293,24m e E 578.750,54m ; deste segue com azimute de 248°07'08,48" por uma distância de 1,77m, até o ponto P2329, de coordenadas N 9.723.292,59m e E 578.748,90m ; deste segue com azimute de 251°38'36,74" por uma distância de 1,75m, até o ponto P2330, de coordenadas N 9.723.292,03m e E 578.747,24m ; deste segue com azimute de 255°18'34,91" por uma distância de 1,73m, até o ponto P2331, de coordenadas N 9.723.291,59m e E 578.745,56m ; deste segue com azimute de 257°11'11,35" por uma distância de 1,73m, até o ponto P2332, de coordenadas N 9.723.291,21m e E 578.743,88m ; deste segue com azimute de 256°43'59,68" por uma distância de 0,36m, até o ponto P2333, de coordenadas N 9.723.291,13m e E 578.743,52m ; deste segue com azimute de 254°03'07,82" por uma distância de 4,88m, até o ponto P2334, de coordenadas N 9.723.289,79m e E 578.738,83m ; deste segue com azimute de 248°49'35,26" por uma distância de 1,74m, até o ponto P2335, de coordenadas N 9.723.289,16m e E 578.737,20m ; deste segue com azimute de 246°00'06,04" por uma distância de 1,71m, até o ponto P2336, de coordenadas N 9.723.288,46m e E 578.735,64m ; deste segue com azimute de 243°46'22,31" por uma distância de 1,69m, até o ponto P2337, de coordenadas N 9.723.287,71m e E 578.734,12m ; deste segue com azimute de 242°21'44,10" por uma distância de 1,69m, até o ponto P2338, de coordenadas N 9.723.286,93m e E 578.732,62m ; deste segue com azimute de 241°49'52,20" por uma distância de 1,69m, até o ponto P2339, de coordenadas N 9.723.286,13m e E 578.731,14m ; deste segue com azimute de 242°16'49,79" por uma distância de 1,70m, até o ponto P2340, de coordenadas N 9.723.285,34m e E 578.729,63m ; deste segue com azimute de 243°42'58,18" por uma distância de 1,71m, até o ponto P2341, de coordenadas N 9.723.284,59m e E 578.728,10m ; deste segue com azimute de 246°07'21,14" por uma distância de 1,73m, até o ponto P2342, de coordenadas N 9.723.283,89m e E 578.726,52m ; deste segue com azimute de 249°34'54,53" por uma distância de 1,74m, até o ponto P2343, de coordenadas N 9.723.283,28m e E 578.724,90m ; deste segue com azimute de 254°10'16,57" por uma distância de 1,74m, até o ponto P2344, de coordenadas N 9.723.282,81m e E 578.723,22m ; deste segue com azimute de 259°46'36,17" por uma distância de 1,74m, até o ponto P2345, de coordenadas N 9.723.282,50m e E 578.721,51m ; deste segue com azimute de 265°45'44,12" por uma distância de 1,74m, até o ponto P2346, de coordenadas N 9.723.282,37m e E 578.719,78m ; deste segue com azimute de 271°58'38,27" por uma distância de 1,75m, até o ponto P2347, de coordenadas N 9.723.282,43m e E 578.718,02m ; deste segue com azimute de 277°48'04,77" por uma distância de 1,77m, até o ponto P2348, de coordenadas N 9.723.282,67m e E 578.716,27m ; deste segue com azimute de 280°50'16,06" por uma distância de 0,01m, até o ponto P2349, de coordenadas N 9.723.282,67m e E 578.716,26m ; deste segue com azimute de 265°45'44,12" por uma distância de 0,94m, até o ponto P2350, de coordenadas N 9.723.282,60m e E 578.715,33m ; deste segue com azimute de 271°58'38,27" por uma distância de 1,75m, até o ponto P2351, de coordenadas N 9.723.282,66m e E 578.713,57m ; deste segue com azimute de 277°48'04,77" por uma distância de 1,77m, até o ponto P2352, de coordenadas N 9.723.282,90m e E 578.711,82m ; deste segue com azimute de 280°50'16,14" por uma distância de 1,78m, até o ponto P2353, de coordenadas N 9.723.283,24m e E 578.710,07m ; deste segue com azimute de 280°35'37,79" por uma distância de 1,77m, até o ponto P2354, de coordenadas N 9.723.283,56m e E 578.708,33m ; deste segue com azimute de 277°39'29,86" por uma distância de 0,98m, até o ponto P2355, de coordenadas N 9.723.283,70m e E 578.707,36m ; deste segue com azimute de 267°49'38,47" por uma distância de 0,62m, até o ponto P2356, de coordenadas N 9.723.283,67m e E 578.706,74m ; deste segue com azimute de 263°52'05,99" por uma distância de 1,07m, até o ponto P2357, de coordenadas N 9.723.283,56m e E 578.705,68m ; deste segue com azimute de 259°34'01,93" por uma distância de 0,91m, até o ponto P2358, de coordenadas N 9.723.283,39m e E 578.704,78m ; deste segue com azimute de 254°31'57,71" por uma distância de 0,80m, até o ponto P2359, de coordenadas N 9.723.283,18m e E 578.704,01m ; deste segue com azimute de 247°23'12,02" por uma distância de 0,84m, até o ponto P2360, de coordenadas N 9.723.282,86m e E 578.703,23m ; deste segue com azimute de 240°58'48,90" por uma distância de 1,03m, até o ponto P2361, de coordenadas N 9.723.282,36m e E 578.702,33m ; deste segue com azimute de 237°08'01,19" por uma distância de 1,34m, até o ponto P2362, de coordenadas N 9.723.281,63m e E 578.701,21m ; deste segue com azimute de 234°46'21,64" por uma distância de 1,58m, até o



PREFEITURA DE SÃO LUÍS

SECRETARIA MUNICIPAL DE GOVERNO

MINUTA DE ANTEPROJETO DE LEI Nº _____ DE _____ DE 2019

ponto **P2363**, de coordenadas **N 9.723.280,72m** e **E 578.699,92m** ; deste segue com azimute de **232°49'03,27"** por uma distância de **1,69m**, até o ponto **P2364**, de coordenadas **N 9.723.279,70m** e **E 578.698,57m** ; deste segue com azimute de **230°57'57,52"** por uma distância de **1,70m**, até o ponto **P2365**, de coordenadas **N 9.723.278,63m** e **E 578.697,26m** ; deste segue com azimute de **229°47'50,31"** por uma distância de **1,69m**, até o ponto **P2366**, de coordenadas **N 9.723.277,54m** e **E 578.695,97m** ; deste segue com azimute de **229°30'37,18"** por uma distância de **1,68m**, até o ponto **P2367**, de coordenadas **N 9.723.276,45m** e **E 578.694,68m** ; deste segue com azimute de **230°11'48,72"** por uma distância de **1,67m**, até o ponto **P2368**, de coordenadas **N 9.723.275,38m** e **E 578.693,40m** ; deste segue com azimute de **232°16'51,95"** por uma distância de **1,60m**, até o ponto **P2369**, de coordenadas **N 9.723.274,40m** e **E 578.692,13m** ; deste segue com azimute de **236°16'41,54"** por uma distância de **1,48m**, até o ponto **P2370**, de coordenadas **N 9.723.273,57m** e **E 578.690,90m** ; deste segue com azimute de **241°55'30,17"** por uma distância de **1,35m**, até o ponto **P2371**, de coordenadas **N 9.723.272,94m** e **E 578.689,71m** ; deste segue com azimute de **244°17'40,08"** por uma distância de **1,31m**, até o ponto **P2372**, de coordenadas **N 9.723.272,37m** e **E 578.688,53m** ; deste segue com azimute de **241°24'16,78"** por uma distância de **1,38m**, até o ponto **P2373**, de coordenadas **N 9.723.271,71m** e **E 578.687,32m** ; deste segue com azimute de **235°46'02,66"** por uma distância de **1,55m**, até o ponto **P2374**, de coordenadas **N 9.723.270,84m** e **E 578.686,04m** ; deste segue com azimute de **232°39'43,13"** por uma distância de **1,70m**, até o ponto **P2375**, de coordenadas **N 9.723.269,81m** e **E 578.684,69m** ; deste segue com azimute de **232°13'23,85"** por uma distância de **1,78m**, até o ponto **P2376**, de coordenadas **N 9.723.268,72m** e **E 578.683,28m** ; deste segue com azimute de **233°50'50,79"** por uma distância de **1,84m**, até o ponto **P2377**, de coordenadas **N 9.723.267,63m** e **E 578.681,80m** ; deste segue com azimute de **236°26'23,93"** por uma distância de **2,04m**, até o ponto **P2378**, de coordenadas **N 9.723.266,51m** e **E 578.680,10m** ; deste segue com azimute de **239°02'51,88"** por uma distância de **2,43m**, até o ponto **P2379**, de coordenadas **N 9.723.265,26m** e **E 578.678,02m** ; deste segue com azimute de **241°13'01,93"** por uma distância de **2,91m**, até o ponto **P2380**, de coordenadas **N 9.723.263,86m** e **E 578.675,47m** ; deste segue com azimute de **243°21'08,06"** por uma distância de **3,08m**, até o ponto **P2381**, de coordenadas **N 9.723.262,48m** e **E 578.672,72m** ; deste segue com azimute de **246°20'27,54"** por uma distância de **2,85m**, até o ponto **P2382**, de coordenadas **N 9.723.261,34m** e **E 578.670,11m** ; deste segue com azimute de **251°20'40,49"** por uma distância de **2,33m**, até o ponto **P2383**, de coordenadas **N 9.723.260,59m** e **E 578.667,90m** ; deste segue com azimute de **257°29'46,63"** por uma distância de **1,93m**, até o ponto **P2384**, de coordenadas **N 9.723.260,18m** e **E 578.666,02m** ; deste segue com azimute de **262°45'53,33"** por uma distância de **1,73m**, até o ponto **P2385**, de coordenadas **N 9.723.259,96m** e **E 578.664,30m** ; deste segue com azimute de **265°19'53,67"** por uma distância de **1,70m**, até o ponto **P2386**, de coordenadas **N 9.723.259,82m** e **E 578.662,61m** ; deste segue com azimute de **265°21'51,32"** por uma distância de **1,69m**, até o ponto **P2387**, de coordenadas **N 9.723.259,68m** e **E 578.660,93m** ; deste segue com azimute de **263°03'06,02"** por uma distância de **1,68m**, até o ponto **P2388**, de coordenadas **N 9.723.259,48m** e **E 578.659,26m** ; deste segue com azimute de **258°53'42,87"** por uma distância de **1,68m**, até o ponto **P2389**, de coordenadas **N 9.723.259,15m** e **E 578.657,61m** ; deste segue com azimute de **254°59'35,33"** por uma distância de **1,69m**, até o ponto **P2390**, de coordenadas **N 9.723.258,72m** e **E 578.655,97m** ; deste segue com azimute de **251°53'11,77"** por uma distância de **1,71m**, até o ponto **P2391**, de coordenadas **N 9.723.258,18m** e **E 578.654,34m** ; deste segue com azimute de **249°11'11,28"** por uma distância de **1,73m**, até o ponto **P2392**, de coordenadas **N 9.723.257,57m** e **E 578.652,73m** ; deste segue com azimute de **245°18'37,41"** por uma distância de **1,72m**, até o ponto **P2393**, de coordenadas **N 9.723.256,85m** e **E 578.651,16m** ; deste segue com azimute de **239°44'16,43"** por uma distância de **1,71m**, até o ponto **P2394**, de coordenadas **N 9.723.255,99m** e **E 578.649,69m** ; deste segue com azimute de **233°00'16,94"** por uma distância de **1,70m**, até o ponto **P2395**, de coordenadas **N 9.723.254,97m** e **E 578.648,33m** ; deste segue com azimute de **227°49'30,53"** por uma distância de **1,70m**, até o ponto **P2396**, de coordenadas **N 9.723.253,83m** e **E 578.647,07m** ; deste segue com azimute de **224°53'33,26"** por uma distância de **1,70m**, até o ponto **P2397**, de coordenadas **N 9.723.252,62m** e **E 578.645,87m** ; deste segue com azimute de **223°12'51,83"** por uma distância de **1,69m**, até o ponto **P2398**, de coordenadas **N 9.723.251,39m** e **E 578.644,72m** ; deste segue com azimute de **218°50'52,10"** por uma distância de **1,65m**, até o ponto **P2399**, de coordenadas **N 9.723.250,11m** e **E 578.643,68m** ; deste segue com azimute de **210°29'09,30"** por uma distância de **1,61m**, até o ponto **P2400**, de coordenadas **N 9.723.248,72m** e **E 578.642,87m** ; deste segue com azimute de **199°44'47,85"** por uma distância de **1,62m**, até o ponto **P2401**, de coordenadas **N 9.723.247,20m** e **E 578.642,32m** ; deste segue com azimute de **193°41'28,29"** por uma distância de **1,66m**, até o ponto **P2402**, de coordenadas **N 9.723.245,59m** e **E 578.641,93m** ; deste segue com azimute de **193°40'18,10"** por uma distância de **1,68m**, até o ponto **P2403**, de coordenadas **N 9.723.243,95m** e **E 578.641,53m** ; deste segue com azimute de **198°14'08,76"** por uma distância de **1,69m**, até o ponto **P2404**, de coordenadas **N 9.723.242,35m** e **E 578.641,00m** ; deste segue com azimute de **202°36'27,14"** por uma distância de **1,70m**, até o ponto **P2405**, de coordenadas **N 9.723.240,78m** e **E 578.640,35m** ; deste segue com azimute de **205°38'05,01"** por



PREFEITURA DE SÃO LUÍS

SECRETARIA MUNICIPAL DE GOVERNO

MINUTA DE ANTEPROJETO DE LEI Nº _____ DE _____ DE 2019

uma distância de 1,71m, até o ponto **P2406**, de coordenadas **N 9.723.239,24m** e **E 578.639,61m** ; deste segue com azimute de 207°22'38,67" por uma distância de 1,70m, até o ponto **P2407**, de coordenadas **N 9.723.237,73m** e **E 578.638,83m** ; deste segue com azimute de 207°52'31,18" por uma distância de 1,70m, até o ponto **P2408**, de coordenadas **N 9.723.236,23m** e **E 578.638,03m** ; deste segue com azimute de 207°07'42,23" por uma distância de 1,70m, até o ponto **P2409**, de coordenadas **N 9.723.234,71m** e **E 578.637,26m** ; deste segue com azimute de 203°06'24,88" por uma distância de 1,71m, até o ponto **P2410**, de coordenadas **N 9.723.233,14m** e **E 578.636,59m** ; deste segue com azimute de 188°40'42,41" por uma distância de 1,83m, até o ponto **P2411**, de coordenadas **N 9.723.231,33m** e **E 578.636,31m** ; deste segue com azimute de 168°33'53,35" por uma distância de 2,31m, até o ponto **P2412**, de coordenadas **N 9.723.229,07m** e **E 578.636,77m** ; deste segue com azimute de 153°48'06,75" por uma distância de 3,14m, até o ponto **P2413**, de coordenadas **N 9.723.226,25m** e **E 578.638,16m** ; deste segue com azimute de 147°29'23,57" por uma distância de 3,60m, até o ponto **P2414**, de coordenadas **N 9.723.223,22m** e **E 578.640,09m** ; deste segue com azimute de 145°04'03,61" por uma distância de 3,40m, até o ponto **P2415**, de coordenadas **N 9.723.220,43m** e **E 578.642,04m** ; deste segue com azimute de 146°21'09,47" por uma distância de 2,76m, até o ponto **P2416**, de coordenadas **N 9.723.218,13m** e **E 578.643,56m** ; deste segue com azimute de 156°13'46,31" por uma distância de 2,58m, até o ponto **P2417**, de coordenadas **N 9.723.215,77m** e **E 578.644,60m** ; deste segue com azimute de 169°43'33,45" por uma distância de 3,24m, até o ponto **P2418**, de coordenadas **N 9.723.212,58m** e **E 578.645,18m** ; deste segue com azimute de 178°09'03,57" por uma distância de 4,48m, até o ponto **P2419**, de coordenadas **N 9.723.208,10m** e **E 578.645,33m** ; deste segue com azimute de 182°57'19,35" por uma distância de 4,98m, até o ponto **P2420**, de coordenadas **N 9.723.203,12m** e **E 578.645,07m** ; deste segue com azimute de 188°07'03,16" por uma distância de 4,42m, até o ponto **P2421**, de coordenadas **N 9.723.198,75m** e **E 578.644,45m** ; deste segue com azimute de 197°43'56,14" por uma distância de 3,11m, até o ponto **P2422**, de coordenadas **N 9.723.195,79m** e **E 578.643,50m** ; deste segue com azimute de 212°42'20,83" por uma distância de 2,17m, até o ponto **P2423**, de coordenadas **N 9.723.193,96m** e **E 578.642,33m** ; deste segue com azimute de 225°41'58,99" por uma distância de 1,81m, até o ponto **P2424**, de coordenadas **N 9.723.192,70m** e **E 578.641,03m** ; deste segue com azimute de 228°32'00,02" por uma distância de 1,77m, até o ponto **P2425**, de coordenadas **N 9.723.191,52m** e **E 578.639,70m** ; deste segue com azimute de 228°33'25,50" por uma distância de 1,77m, até o ponto **P2426**, de coordenadas **N 9.723.190,35m** e **E 578.638,37m** ; deste segue com azimute de 228°19'49,52" por uma distância de 1,76m, até o ponto **P2427**, de coordenadas **N 9.723.189,18m** e **E 578.637,05m** ; deste segue com azimute de 227°46'56,07" por uma distância de 1,74m, até o ponto **P2428**, de coordenadas **N 9.723.188,01m** e **E 578.635,77m** ; deste segue com azimute de 226°39'46,10" por uma distância de 1,72m, até o ponto **P2429**, de coordenadas **N 9.723.186,83m** e **E 578.634,52m** ; deste segue com azimute de 224°55'38,66" por uma distância de 1,72m, até o ponto **P2430**, de coordenadas **N 9.723.185,61m** e **E 578.633,30m** ; deste segue com azimute de 222°58'43,94" por uma distância de 1,74m, até o ponto **P2431**, de coordenadas **N 9.723.184,34m** e **E 578.632,12m** ; deste segue com azimute de 222°14'51,69" por uma distância de 1,76m, até o ponto **P2432**, de coordenadas **N 9.723.183,04m** e **E 578.630,93m** ; deste segue com azimute de 223°02'33,95" por uma distância de 1,77m, até o ponto **P2433**, de coordenadas **N 9.723.181,74m** e **E 578.629,72m** ; deste segue com azimute de 224°49'24,16" por uma distância de 1,78m, até o ponto **P2434**, de coordenadas **N 9.723.180,47m** e **E 578.628,47m** ; deste segue com azimute de 225°34'54,04" por uma distância de 1,78m, até o ponto **P2435**, de coordenadas **N 9.723.179,23m** e **E 578.627,20m** ; deste segue com azimute de 224°49'13,91" por uma distância de 1,76m, até o ponto **P2436**, de coordenadas **N 9.723.177,98m** e **E 578.625,96m** ; deste segue com azimute de 222°45'59,22" por uma distância de 1,72m, até o ponto **P2437**, de coordenadas **N 9.723.176,72m** e **E 578.624,79m** ; deste segue com azimute de 220°37'31,43" por uma distância de 1,70m, até o ponto **P2438**, de coordenadas **N 9.723.175,43m** e **E 578.623,68m** ; deste segue com azimute de 218°47'35,52" por uma distância de 1,71m, até o ponto **P2439**, de coordenadas **N 9.723.174,10m** e **E 578.622,61m** ; deste segue com azimute de 217°02'51,81" por uma distância de 1,73m, até o ponto **P2440**, de coordenadas **N 9.723.172,71m** e **E 578.621,56m** ; deste segue com azimute de 204°55'41,62" por uma distância de 19,23m, até o ponto **P2441**, de coordenadas **N 9.723.155,27m** e **E 578.613,46m** ; deste segue com azimute de 317°53'58,69" por uma distância de 66,01m, até o ponto **P2442**, de coordenadas **N 9.723.204,24m** e **E 578.569,21m** ; deste segue com azimute de 47°24'35,36" por uma distância de 353,16m, até o ponto **P2443**, de coordenadas **N 9.723.443,24m** e **E 578.829,21m** ; deste segue com azimute de 71°38'17,95" por uma distância de 362,29m, até o ponto **P2444**, de coordenadas **N 9.723.557,37m** e **E 579.173,05m** ; deste segue com azimute de 68°23'28,64" por uma distância de 162,59m, até o ponto **P2445**, de coordenadas **N 9.723.617,24m** e **E 579.324,21m** ; deste segue com azimute de 65°52'17,75" por uma distância de 210,38m, até o ponto **P2446**, de coordenadas **N 9.723.703,24m** e **E 579.516,21m** ; deste segue com azimute de 54°48'21,93" por uma distância de 116,25m, até o ponto **P2447**, de coordenadas **N 9.723.770,24m** e **E 579.611,21m** ; deste segue com azimute de 27°18'56,19" por uma distância de 102,42m, até o ponto **P2448**, de coordenadas **N 9.723.861,24m** e **E**



PREFEITURA DE SÃO LUÍS

SECRETARIA MUNICIPAL DE GOVERNO

MINUTA DE ANTEPROJETO DE LEI Nº _____ DE _____ DE 2019

579.658,21m ; deste segue com azimute de $359^{\circ}41'25,07''$ por uma distância de 185,00m, até o ponto **P2449**, de coordenadas **N 9.724.046,24m** e **E 579.657,21m** ; deste segue com azimute de $267^{\circ}51'08,69''$ por uma distância de 160,11m, até o ponto **P2450**, de coordenadas **N 9.724.040,24m** e **E 579.497,21m** ; deste segue com azimute de $237^{\circ}10'17,25''$ por uma distância de 110,68m, até o ponto **P2451**, de coordenadas **N 9.723.980,24m** e **E 579.404,21m** ; deste segue com azimute de $297^{\circ}51'34,74''$ por uma distância de 158,35m, até o ponto **P2452**, de coordenadas **N 9.724.054,24m** e **E 579.264,21m** ; deste segue com azimute de $202^{\circ}02'36,30''$ por uma distância de 175,86m, até o ponto **P2453**, de coordenadas **N 9.723.891,24m** e **E 579.198,21m** ; deste segue com azimute de $325^{\circ}07'28,82''$ por uma distância de 241,35m, até o ponto **P2454**, de coordenadas **N 9.724.089,24m** e **E 579.060,21m** ; deste segue com azimute de $240^{\circ}52'16,24''$ por uma distância de 149,97m, até o ponto **P2455**, de coordenadas **N 9.724.016,24m** e **E 578.929,21m** ; deste segue com azimute de $170^{\circ}24'24,72''$ por uma distância de 144,01m, até o ponto **P2456**, de coordenadas **N 9.723.874,24m** e **E 578.953,21m** ; deste segue com azimute de $259^{\circ}30'46,40''$ por uma distância de 477,98m, até o ponto **P2457**, de coordenadas **N 9.723.787,24m** e **E 578.483,21m** ; deste segue com azimute de $322^{\circ}07'30,06''$ por uma distância de 68,41m, até o ponto **P2458**, de coordenadas **N 9.723.841,24m** e **E 578.441,21m** ; deste segue com azimute de $1^{\circ}44'08,54''$ por uma distância de 66,03m, até o ponto **P2459**, de coordenadas **N 9.723.907,24m** e **E 578.443,21m** ; deste segue com azimute de $33^{\circ}09'28,53''$ por uma distância de 89,59m, até o ponto **P2460**, de coordenadas **N 9.723.982,24m** e **E 578.492,21m** ; deste segue com azimute de $26^{\circ}19'05,12''$ por uma distância de 103,75m, até o ponto **P2461**, de coordenadas **N 9.724.075,24m** e **E 578.538,21m** ; deste segue com azimute de $4^{\circ}58'11,07''$ por uma distância de 69,26m, até o ponto **P2462**, de coordenadas **N 9.724.144,24m** e **E 578.544,21m** ; deste segue com azimute de $329^{\circ}02'10,48''$ por uma distância de 91,28m, até o ponto **P2463**, de coordenadas **N 9.724.222,52m** e **E 578.497,24m** ; deste segue com azimute de $323^{\circ}14'34,33''$ por uma distância de 129,86m, até o ponto **P2464**, de coordenadas **N 9.724.326,56m** e **E 578.419,53m** ; deste segue com azimute de $277^{\circ}43'43,09''$ por uma distância de 131,52m, até o ponto **P2465**, de coordenadas **N 9.724.344,24m** e **E 578.289,21m** ; deste segue com azimute de $273^{\circ}21'59,26''$ por uma distância de 51,09m, até o ponto **P2466**, de coordenadas **N 9.724.347,24m** e **E 578.238,21m** ; deste segue com azimute de $289^{\circ}44'48,61''$ por uma distância de 82,87m, até o ponto **P2467**, de coordenadas **N 9.724.375,24m** e **E 578.160,21m** ; deste segue com azimute de $270^{\circ}00'00,00''$ por uma distância de 92,00m, até o ponto **P2468**, de coordenadas **N 9.724.375,24m** e **E 578.068,21m** ; deste segue com azimute de $255^{\circ}29'20,19''$ por uma distância de 87,80m, até o ponto **P2469**, de coordenadas **N 9.724.353,24m** e **E 577.983,21m** ; deste segue com azimute de $287^{\circ}37'40,87''$ por uma distância de 112,27m, até o ponto **P2470**, de coordenadas **N 9.724.387,24m** e **E 577.876,21m** ; deste segue com azimute de $291^{\circ}57'38,03''$ por uma distância de 66,85m, até o ponto **P2471**, de coordenadas **N 9.724.412,24m** e **E 577.814,21m** ; deste segue com azimute de $276^{\circ}34'55,00''$ por uma distância de 52,35m, até o ponto **P2472**, de coordenadas **N 9.724.418,24m** e **E 577.762,21m** ; deste segue com azimute de $270^{\circ}00'00,00''$ por uma distância de 58,00m, até o ponto **P2473**, de coordenadas **N 9.724.418,24m** e **E 577.704,21m** ; deste segue com azimute de $253^{\circ}18'02,72''$ por uma distância de 73,08m, até o ponto **P2474**, de coordenadas **N 9.724.397,24m** e **E 577.634,21m** ; deste segue com azimute de $237^{\circ}34'44,17''$ por uma distância de 87,66m, até o ponto **P2475**, de coordenadas **N 9.724.350,24m** e **E 577.560,21m** ; deste segue com azimute de $232^{\circ}04'00,23''$ por uma distância de 86,21m, até o ponto **P2476**, de coordenadas **N 9.724.297,24m** e **E 577.492,21m** ; deste segue com azimute de $226^{\circ}38'11,68''$ por uma distância de 99,04m, até o ponto **P2477**, de coordenadas **N 9.724.229,24m** e **E 577.420,21m** ; deste segue com azimute de $233^{\circ}21'57,19''$ por uma distância de 48,60m, até o ponto **P2478**, de coordenadas **N 9.724.200,24m** e **E 577.381,21m** ; deste segue com azimute de $251^{\circ}33'54,18''$ por uma distância de 69,57m, até o ponto **P2479**, de coordenadas **N 9.724.178,24m** e **E 577.315,21m** ; deste segue com azimute de $253^{\circ}44'23,26''$ por uma distância de 125,00m, até o ponto **P2480**, de coordenadas **N 9.724.143,24m** e **E 577.195,21m** ; deste segue com azimute de $203^{\circ}33'41,56''$ por uma distância de 145,10m, até o ponto **P2481**, de coordenadas **N 9.724.010,24m** e **E 577.137,21m** ; deste segue com azimute de $200^{\circ}03'00,85''$ por uma distância de 145,84m, até o ponto **P2482**, de coordenadas **N 9.723.873,24m** e **E 577.087,21m** ; deste segue com azimute de $183^{\circ}04'38,84''$ por uma distância de 93,13m, até o ponto **P2483**, de coordenadas **N 9.723.780,24m** e **E 577.082,21m** ; deste segue com azimute de $153^{\circ}03'22,85''$ por uma distância de 203,04m, até o ponto **P2484**, de coordenadas **N 9.723.599,24m** e **E 577.174,21m** ; deste segue com azimute de $160^{\circ}25'36,75''$ por uma distância de 143,28m, até o ponto **P2485**, de coordenadas **N 9.723.464,24m** e **E 577.222,21m** ; deste segue com azimute de $220^{\circ}45'57,47''$ por uma distância de 47,53m, até o ponto **P2486**, de coordenadas **N 9.723.428,25m** e **E 577.191,17m** ; deste segue com azimute de $308^{\circ}28'03,86''$ por uma distância de 34,99m, até o ponto **P2487**, de coordenadas **N 9.723.450,01m** e **E 577.163,77m** ; deste segue com azimute de $332^{\circ}08'02,01''$ por uma distância de 11,99m, até o ponto **P2488**, de coordenadas **N 9.723.460,62m** e **E 577.158,17m** ; deste segue com azimute de $335^{\circ}49'07,28''$ por uma distância de 0,85m, até o ponto **P2489**, de coordenadas **N 9.723.461,39m** e **E 577.157,82m** ; deste segue com azimute de $341^{\circ}57'10,41''$ por uma distância de



PREFEITURA DE SÃO LUÍS

SECRETARIA MUNICIPAL DE GOVERNO

MINUTA DE ANTEPROJETO DE LEI Nº _____ DE _____ DE 2019

0,88m, até o ponto **P2490**, de coordenadas **N 9.723.462,23m** e **E 577.157,55m** ; deste segue com azimute de **349°49'19,29"** por uma distância de 0,92m, até o ponto **P2491**, de coordenadas **N 9.723.463,13m** e **E 577.157,38m** ; deste segue com azimute de **353°45'27,85"** por uma distância de 0,94m, até o ponto **P2492**, de coordenadas **N 9.723.464,07m** e **E 577.157,28m** ; deste segue com azimute de **353°06'48,96"** por uma distância de 0,89m, até o ponto **P2493**, de coordenadas **N 9.723.464,96m** e **E 577.157,17m** ; deste segue com azimute de **348°02'58,84"** por uma distância de 0,82m, até o ponto **P2494**, de coordenadas **N 9.723.465,76m** e **E 577.157,00m** ; deste segue com azimute de **342°34'56,53"** por uma distância de 0,87m, até o ponto **P2495**, de coordenadas **N 9.723.466,59m** e **E 577.156,74m** ; deste segue com azimute de **339°41'11,06"** por uma distância de 1,06m, até o ponto **P2496**, de coordenadas **N 9.723.467,59m** e **E 577.156,38m** ; deste segue com azimute de **339°30'52,73"** por uma distância de 1,33m, até o ponto **P2497**, de coordenadas **N 9.723.468,84m** e **E 577.155,91m** ; deste segue com azimute de **342°14'03,73"** por uma distância de 1,44m, até o ponto **P2498**, de coordenadas **N 9.723.470,21m** e **E 577.155,47m** ; deste segue com azimute de **348°48'25,05"** por uma distância de 1,34m, até o ponto **P2499**, de coordenadas **N 9.723.471,53m** e **E 577.155,21m** ; deste segue com azimute de **0°58'48,58"** por uma distância de 1,10m, até o ponto **P2500**, de coordenadas **N 9.723.472,63m** e **E 577.155,23m** ; deste segue com azimute de **11°58'21,50"** por uma distância de 0,86m, até o ponto **P2501**, de coordenadas **N 9.723.473,47m** e **E 577.155,40m** ; deste segue com azimute de **16°07'44,26"** por uma distância de 0,59m, até o ponto **P2502**, de coordenadas **N 9.723.474,04m** e **E 577.155,57m** ; deste segue com azimute de **2°33'26,04"** por uma distância de 0,30m, até o ponto **P2503**, de coordenadas **N 9.723.474,34m** e **E 577.155,58m** ; deste segue com azimute de **308°27'26,22"** por uma distância de 0,17m, até o ponto **P2504**, de coordenadas **N 9.723.474,44m** e **E 577.155,45m** ; deste segue com azimute de **269°36'18,53"** por uma distância de 0,23m, até o ponto **P2505**, de coordenadas **N 9.723.474,44m** e **E 577.155,22m** ; deste segue com azimute de **267°15'21,94"** por uma distância de 0,29m, até o ponto **P2506**, de coordenadas **N 9.723.474,43m** e **E 577.154,94m** ; deste segue com azimute de **281°44'31,59"** por uma distância de 0,34m, até o ponto **P2507**, de coordenadas **N 9.723.474,50m** e **E 577.154,60m** ; deste segue com azimute de **303°58'36,92"** por uma distância de 0,44m, até o ponto **P2508**, de coordenadas **N 9.723.474,75m** e **E 577.154,24m** ; deste segue com azimute de **318°59'41,72"** por uma distância de 0,61m, até o ponto **P2509**, de coordenadas **N 9.723.475,21m** e **E 577.153,83m** ; deste segue com azimute de **315°17'27,69"** por uma distância de 0,67m, até o ponto **P2510**, de coordenadas **N 9.723.475,69m** e **E 577.153,36m** ; deste segue com azimute de **291°20'16,36"** por uma distância de 0,63m, até o ponto **P2511**, de coordenadas **N 9.723.475,91m** e **E 577.152,78m** ; deste segue com azimute de **256°00'21,86"** por uma distância de 0,76m, até o ponto **P2512**, de coordenadas **N 9.723.475,73m** e **E 577.152,04m** ; deste segue com azimute de **248°39'56,95"** por uma distância de 0,99m, até o ponto **P2513**, de coordenadas **N 9.723.475,37m** e **E 577.151,12m** ; deste segue com azimute de **259°52'30,41"** por uma distância de 1,16m, até o ponto **P2514**, de coordenadas **N 9.723.475,17m** e **E 577.149,98m** ; deste segue com azimute de **281°14'07,34"** por uma distância de 1,38m, até o ponto **P2515**, de coordenadas **N 9.723.475,43m** e **E 577.148,63m** ; deste segue com azimute de **305°43'05,97"** por uma distância de 1,69m, até o ponto **P2516**, de coordenadas **N 9.723.476,42m** e **E 577.147,26m** ; deste segue com azimute de **329°01'54,94"** por uma distância de 2,25m, até o ponto **P2517**, de coordenadas **N 9.723.478,35m** e **E 577.146,10m** ; deste segue com azimute de **345°45'32,22"** por uma distância de 3,03m, até o ponto **P2518**, de coordenadas **N 9.723.481,28m** e **E 577.145,36m** ; deste segue com azimute de **355°30'40,04"** por uma distância de 3,37m, até o ponto **P2519**, de coordenadas **N 9.723.484,64m** e **E 577.145,09m** ; deste segue com azimute de **4°48'57,40"** por uma distância de 3,04m, até o ponto **P2520**, de coordenadas **N 9.723.487,67m** e **E 577.145,35m** ; deste segue com azimute de **19°04'29,12"** por uma distância de 2,27m, até o ponto **P2521**, de coordenadas **N 9.723.489,81m** e **E 577.146,09m** ; deste segue com azimute de **31°38'59,60"** por uma distância de 1,76m, até o ponto **P2522**, de coordenadas **N 9.723.491,31m** e **E 577.147,02m** ; deste segue com azimute de **29°43'09,47"** por uma distância de 1,47m, até o ponto **P2523**, de coordenadas **N 9.723.492,59m** e **E 577.147,75m** ; deste segue com azimute de **10°34'35,29"** por uma distância de 1,41m, até o ponto **P2524**, de coordenadas **N 9.723.493,98m** e **E 577.148,01m** ; deste segue com azimute de **355°24'08,59"** por uma distância de 1,41m, até o ponto **P2525**, de coordenadas **N 9.723.495,38m** e **E 577.147,89m** ; deste segue com azimute de **346°35'16,29"** por uma distância de 1,25m, até o ponto **P2526**, de coordenadas **N 9.723.496,59m** e **E 577.147,60m** ; deste segue com azimute de **341°08'33,96"** por uma distância de 0,93m, até o ponto **P2527**, de coordenadas **N 9.723.497,47m** e **E 577.147,30m** ; deste segue com azimute de **336°21'09,71"** por uma distância de 0,63m, até o ponto **P2528**, de coordenadas **N 9.723.498,04m** e **E 577.147,05m** ; deste segue com azimute de **333°59'32,90"** por uma distância de 0,39m, até o ponto **P2529**, de coordenadas **N 9.723.498,40m** e **E 577.146,88m** ; deste segue com azimute de **339°56'44,85"** por uma distância de 0,23m, até o ponto **P2530**, de coordenadas **N 9.723.498,61m** e **E 577.146,80m** ; deste segue com azimute de **351°06'27,80"** por uma distância de 0,13m, até o ponto **P2531**, de coordenadas **N 9.723.498,74m** e **E 577.146,78m** ; deste segue com azimute de **352°14'37,94"** por uma distância de 0,11m, até o ponto **P2532**, de coordenadas **N 9.723.498,85m** e **E 577.146,77m** ; deste segue com azimute de



PREFEITURA DE SÃO LUÍS

SECRETARIA MUNICIPAL DE GOVERNO

MINUTA DE ANTEPROJETO DE LEI Nº _____ DE _____ DE 2019

338°21'04,29" por uma distância de 0,13m, até o ponto **P2533**, de coordenadas **N 9.723.498,97m** e **E 577.146,72m** ; deste segue com azimute de 328°21'12,59" por uma distância de 0,16m, até o ponto **P2534**, de coordenadas **N 9.723.499,11m** e **E 577.146,63m** ; deste segue com azimute de 320°25'22,56" por uma distância de 0,17m, até o ponto **P2535**, de coordenadas **N 9.723.499,24m** e **E 577.146,53m** ; deste segue com azimute de 311°57'41,74" por uma distância de 0,19m, até o ponto **P2536**, de coordenadas **N 9.723.499,36m** e **E 577.146,39m** ; deste segue com azimute de 307°35'11,07" por uma distância de 0,32m, até o ponto **P2537**, de coordenadas **N 9.723.499,56m** e **E 577.146,14m** ; deste segue com azimute de 307°23'01,73" por uma distância de 0,59m, até o ponto **P2538**, de coordenadas **N 9.723.499,91m** e **E 577.145,67m** ; deste segue com azimute de 306°51'29,59" por uma distância de 0,94m, até o ponto **P2539**, de coordenadas **N 9.723.500,47m** e **E 577.144,92m** ; deste segue com azimute de 302°13'59,75" por uma distância de 1,17m, até o ponto **P2540**, de coordenadas **N 9.723.501,10m** e **E 577.143,93m** ; deste segue com azimute de 293°02'31,59" por uma distância de 1,25m, até o ponto **P2541**, de coordenadas **N 9.723.501,59m** e **E 577.142,78m** ; deste segue com azimute de 279°07'41,79" por uma distância de 1,26m, até o ponto **P2542**, de coordenadas **N 9.723.501,79m** e **E 577.141,54m** ; deste segue com azimute de 266°57'48,93" por uma distância de 1,35m, até o ponto **P2543**, de coordenadas **N 9.723.501,71m** e **E 577.140,19m** ; deste segue com azimute de 259°04'30,33" por uma distância de 1,50m, até o ponto **P2544**, de coordenadas **N 9.723.501,43m** e **E 577.138,71m** ; deste segue com azimute de 254°48'51,26" por uma distância de 1,65m, até o ponto **P2545**, de coordenadas **N 9.723.501,00m** e **E 577.137,13m** ; deste segue com azimute de 252°51'33,41" por uma distância de 1,63m, até o ponto **P2546**, de coordenadas **N 9.723.500,52m** e **E 577.135,57m** ; deste segue com azimute de 252°31'16,12" por uma distância de 1,40m, até o ponto **P2547**, de coordenadas **N 9.723.500,10m** e **E 577.134,24m** ; deste segue com azimute de 254°00'37,92" por uma distância de 1,04m, até o ponto **P2548**, de coordenadas **N 9.723.499,81m** e **E 577.133,24m** ; deste segue com azimute de 255°59'12,15" por uma distância de 0,84m, até o ponto **P2549**, de coordenadas **N 9.723.499,61m** e **E 577.132,42m** ; deste segue com azimute de 256°33'48,20" por uma distância de 0,87m, até o ponto **P2550**, de coordenadas **N 9.723.499,41m** e **E 577.131,57m** ; deste segue com azimute de 256°38'48,48" por uma distância de 1,08m, até o ponto **P2551**, de coordenadas **N 9.723.499,16m** e **E 577.130,53m** ; deste segue com azimute de 260°29'14,38" por uma distância de 1,26m, até o ponto **P2552**, de coordenadas **N 9.723.498,95m** e **E 577.129,28m** ; deste segue com azimute de 267°57'22,84" por uma distância de 1,40m, até o ponto **P2553**, de coordenadas **N 9.723.498,90m** e **E 577.127,88m** ; deste segue com azimute de 277°27'53,04" por uma distância de 1,53m, até o ponto **P2554**, de coordenadas **N 9.723.499,10m** e **E 577.126,36m** ; deste segue com azimute de 284°51'11,31" por uma distância de 1,63m, até o ponto **P2555**, de coordenadas **N 9.723.499,52m** e **E 577.124,79m** ; deste segue com azimute de 290°02'50,03" por uma distância de 1,69m, até o ponto **P2556**, de coordenadas **N 9.723.500,10m** e **E 577.123,20m** ; deste segue com azimute de 293°56'10,02" por uma distância de 1,70m, até o ponto **P2557**, de coordenadas **N 9.723.500,79m** e **E 577.121,64m** ; deste segue com azimute de 297°24'56,33" por uma distância de 1,71m, até o ponto **P2558**, de coordenadas **N 9.723.501,58m** e **E 577.120,12m** ; deste segue com azimute de 300°36'46,78" por uma distância de 1,74m, até o ponto **P2559**, de coordenadas **N 9.723.502,46m** e **E 577.118,62m** ; deste segue com azimute de 303°24'35,96" por uma distância de 1,77m, até o ponto **P2560**, de coordenadas **N 9.723.503,43m** e **E 577.117,15m** ; deste segue com azimute de 305°29'06,96" por uma distância de 1,80m, até o ponto **P2561**, de coordenadas **N 9.723.504,48m** e **E 577.115,69m** ; deste segue com azimute de 306°48'41,33" por uma distância de 1,82m, até o ponto **P2562**, de coordenadas **N 9.723.505,57m** e **E 577.114,23m** ; deste segue com azimute de 307°30'11,19" por uma distância de 1,83m, até o ponto **P2563**, de coordenadas **N 9.723.506,68m** e **E 577.112,78m** ; deste segue com azimute de 307°51'56,41" por uma distância de 1,83m, até o ponto **P2564**, de coordenadas **N 9.723.507,80m** e **E 577.111,34m** ; deste segue com azimute de 307°58'35,84" por uma distância de 1,83m, até o ponto **P2565**, de coordenadas **N 9.723.508,93m** e **E 577.109,89m** ; deste segue com azimute de 308°09'10,27" por uma distância de 1,82m, até o ponto **P2566**, de coordenadas **N 9.723.510,05m** e **E 577.108,47m** ; deste segue com azimute de 309°41'05,20" por uma distância de 1,79m, até o ponto **P2567**, de coordenadas **N 9.723.511,19m** e **E 577.107,09m** ; deste segue com azimute de 312°59'12,22" por uma distância de 1,76m, até o ponto **P2568**, de coordenadas **N 9.723.512,39m** e **E 577.105,80m** ; deste segue com azimute de 318°28'22,84" por uma distância de 1,71m, até o ponto **P2569**, de coordenadas **N 9.723.513,67m** e **E 577.104,67m** ; deste segue com azimute de 327°54'21,89" por uma distância de 1,61m, até o ponto **P2570**, de coordenadas **N 9.723.515,03m** e **E 577.103,81m** ; deste segue com azimute de 343°13'24,55" por uma distância de 1,51m, até o ponto **P2571**, de coordenadas **N 9.723.516,48m** e **E 577.103,38m** ; deste segue com azimute de 3°01'42,84" por uma distância de 1,52m, até o ponto **P2572**, de coordenadas **N 9.723.518,00m** e **E 577.103,46m** ; deste segue com azimute de 17°59'47,46" por uma distância de 1,65m, até o ponto **P2573**, de coordenadas **N 9.723.519,57m** e **E 577.103,97m** ; deste segue com azimute de 26°51'31,11" por uma distância de 1,79m, até o ponto **P2574**, de coordenadas **N 9.723.521,16m** e **E 577.104,78m** ; deste segue com azimute de 31°54'47,92" por uma distância de 1,87m, até o ponto **P2575**, de coordenadas **N 9.723.522,75m** e **E 577.105,77m**



PREFEITURA DE SÃO LUÍS

SECRETARIA MUNICIPAL DE GOVERNO

MINUTA DE ANTEPROJETO DE LEI Nº _____ DE _____ DE 2019

; deste segue com azimute de 36°09'36,97" por uma distância de 1,89m, até o ponto **P2576**, de coordenadas N **9.723.524,28m** e E **577.106,88m** ; deste segue com azimute de 40°34'50,15" por uma distância de 1,85m, até o ponto **P2577**, de coordenadas N **9.723.525,69m** e E **577.108,09m** ; deste segue com azimute de 45°13'38,60" por uma distância de 1,77m, até o ponto **P2578**, de coordenadas N **9.723.526,94m** e E **577.109,35m** ; deste segue com azimute de 48°29'26,00" por uma distância de 1,71m, até o ponto **P2579**, de coordenadas N **9.723.528,07m** e E **577.110,63m** ; deste segue com azimute de 49°36'18,12" por uma distância de 1,68m, até o ponto **P2580**, de coordenadas N **9.723.529,16m** e E **577.111,91m** ; deste segue com azimute de 48°00'29,41" por uma distância de 1,65m, até o ponto **P2581**, de coordenadas N **9.723.530,27m** e E **577.113,14m** ; deste segue com azimute de 41°28'13,57" por uma distância de 1,51m, até o ponto **P2582**, de coordenadas N **9.723.531,40m** e E **577.114,14m** ; deste segue com azimute de 26°18'32,44" por uma distância de 1,30m, até o ponto **P2583**, de coordenadas N **9.723.532,57m** e E **577.114,72m** ; deste segue com azimute de 0°03'23,92" por uma distância de 1,19m, até o ponto **P2584**, de coordenadas N **9.723.533,75m** e E **577.114,72m** ; deste segue com azimute de 334°25'05,71" por uma distância de 1,23m, até o ponto **P2585**, de coordenadas N **9.723.534,86m** e E **577.114,19m** ; deste segue com azimute de 313°22'08,78" por uma distância de 1,33m, até o ponto **P2586**, de coordenadas N **9.723.535,78m** e E **577.113,22m** ; deste segue com azimute de 296°21'25,33" por uma distância de 1,46m, até o ponto **P2587**, de coordenadas N **9.723.536,43m** e E **577.111,91m** ; deste segue com azimute de 287°15'38,43" por uma distância de 1,60m, até o ponto **P2588**, de coordenadas N **9.723.536,90m** e E **577.110,38m** ; deste segue com azimute de 285°03'53,06" por uma distância de 1,68m, até o ponto **P2589**, de coordenadas N **9.723.537,34m** e E **577.108,76m** ; deste segue com azimute de 287°32'15,02" por uma distância de 1,69m, até o ponto **P2590**, de coordenadas N **9.723.537,85m** e E **577.107,14m** ; deste segue com azimute de 290°39'03,59" por uma distância de 1,70m, até o ponto **P2591**, de coordenadas N **9.723.538,45m** e E **577.105,55m** ; deste segue com azimute de 293°24'49,11" por uma distância de 1,71m, até o ponto **P2592**, de coordenadas N **9.723.539,13m** e E **577.103,98m** ; deste segue com azimute de 295°56'46,64" por uma distância de 1,72m, até o ponto **P2593**, de coordenadas N **9.723.539,88m** e E **577.102,43m** ; deste segue com azimute de 298°45'48,39" por uma distância de 1,73m, até o ponto **P2594**, de coordenadas N **9.723.540,72m** e E **577.100,91m** ; deste segue com azimute de 301°59'50,00" por uma distância de 1,75m, até o ponto **P2595**, de coordenadas N **9.723.541,64m** e E **577.099,43m** ; deste segue com azimute de 305°16'54,63" por uma distância de 1,76m, até o ponto **P2596**, de coordenadas N **9.723.542,66m** e E **577.098,00m** ; deste segue com azimute de 307°11'35,61" por uma distância de 1,76m, até o ponto **P2597**, de coordenadas N **9.723.543,72m** e E **577.096,60m** ; deste segue com azimute de 307°24'40,15" por uma distância de 1,74m, até o ponto **P2598**, de coordenadas N **9.723.544,78m** e E **577.095,22m** ; deste segue com azimute de 305°51'26,39" por uma distância de 1,71m, até o ponto **P2599**, de coordenadas N **9.723.545,78m** e E **577.093,83m** ; deste segue com azimute de 302°17'52,10" por uma distância de 1,68m, até o ponto **P2600**, de coordenadas N **9.723.546,68m** e E **577.092,41m** ; deste segue com azimute de 296°42'05,57" por uma distância de 1,68m, até o ponto **P2601**, de coordenadas N **9.723.547,43m** e E **577.090,91m** ; deste segue com azimute de 289°51'55,59" por uma distância de 1,71m, até o ponto **P2602**, de coordenadas N **9.723.548,01m** e E **577.089,30m** ; deste segue com azimute de 284°13'29,98" por uma distância de 1,74m, até o ponto **P2603**, de coordenadas N **9.723.548,44m** e E **577.087,62m** ; deste segue com azimute de 280°09'33,75" por uma distância de 1,76m, até o ponto **P2604**, de coordenadas N **9.723.548,75m** e E **577.085,88m** ; deste segue com azimute de 277°24'56,65" por uma distância de 1,76m, até o ponto **P2605**, de coordenadas N **9.723.548,98m** e E **577.084,14m** ; deste segue com azimute de 275°41'54,39" por uma distância de 1,77m, até o ponto **P2606**, de coordenadas N **9.723.549,15m** e E **577.082,38m** ; deste segue com azimute de 274°57'35,14" por uma distância de 1,78m, até o ponto **P2607**, de coordenadas N **9.723.549,31m** e E **577.080,61m** ; deste segue com azimute de 275°18'16,08" por uma distância de 1,80m, até o ponto **P2608**, de coordenadas N **9.723.549,47m** e E **577.078,82m** ; deste segue com azimute de 277°11'56,72" por uma distância de 1,79m, até o ponto **P2609**, de coordenadas N **9.723.549,70m** e E **577.077,04m** ; deste segue com azimute de 280°51'44,80" por uma distância de 1,76m, até o ponto **P2610**, de coordenadas N **9.723.550,03m** e E **577.075,32m** ; deste segue com azimute de 285°58'16,79" por uma distância de 1,72m, até o ponto **P2611**, de coordenadas N **9.723.550,50m** e E **577.073,66m** ; deste segue com azimute de 290°27'20,90" por uma distância de 1,71m, até o ponto **P2612**, de coordenadas N **9.723.551,10m** e E **577.072,06m** ; deste segue com azimute de 293°38'41,83" por uma distância de 1,70m, até o ponto **P2613**, de coordenadas N **9.723.551,78m** e E **577.070,50m** ; deste segue com azimute de 295°21'02,18" por uma distância de 1,71m, até o ponto **P2614**, de coordenadas N **9.723.552,51m** e E **577.068,96m** ; deste segue com azimute de 295°05'02,51" por uma distância de 1,72m, até o ponto **P2615**, de coordenadas N **9.723.553,24m** e E **577.067,40m** ; deste segue com azimute de 292°44'47,47" por uma distância de 1,72m, até o ponto **P2616**, de coordenadas N **9.723.553,91m** e E **577.065,81m** ; deste segue com azimute de 288°53'26,36" por uma distância de 1,74m, até o ponto **P2617**, de coordenadas N **9.723.554,47m** e E **577.064,17m** ; deste segue com azimute de 285°34'12,51" por uma distância de 1,74m, até o ponto **P2618**, de coordenadas N



PREFEITURA DE SÃO LUÍS

SECRETARIA MUNICIPAL DE GOVERNO

MINUTA DE ANTEPROJETO DE LEI Nº _____ DE _____ DE 2019

9.723.554,94m e E 577.062,49m ; deste segue com azimute de 283°13'41,91" por uma distância de 1,74m, até o ponto P2619, de coordenadas N 9.723.555,33m e E 577.060,80m ; deste segue com azimute de 281°58'34,07" por uma distância de 1,73m, até o ponto P2620, de coordenadas N 9.723.555,69m e E 577.059,11m ; deste segue com azimute de 282°28'02,28" por uma distância de 1,72m, até o ponto P2621, de coordenadas N 9.723.556,06m e E 577.057,43m ; deste segue com azimute de 284°52'19,31" por uma distância de 1,73m, até o ponto P2622, de coordenadas N 9.723.556,51m e E 577.055,76m ; deste segue com azimute de 288°59'35,83" por uma distância de 1,74m, até o ponto P2623, de coordenadas N 9.723.557,07m e E 577.054,11m ; deste segue com azimute de 294°21'41,29" por uma distância de 1,74m, até o ponto P2624, de coordenadas N 9.723.557,79m e E 577.052,53m ; deste segue com azimute de 301°07'07,19" por uma distância de 1,71m, até o ponto P2625, de coordenadas N 9.723.558,67m e E 577.051,07m ; deste segue com azimute de 309°17'39,42" por uma distância de 1,68m, até o ponto P2626, de coordenadas N 9.723.559,74m e E 577.049,76m ; deste segue com azimute de 317°59'05,86" por uma distância de 1,67m, até o ponto P2627, de coordenadas N 9.723.560,98m e E 577.048,64m ; deste segue com azimute de 326°52'53,47" por uma distância de 1,68m, até o ponto P2628, de coordenadas N 9.723.562,39m e E 577.047,73m ; deste segue com azimute de 335°21'42,29" por uma distância de 1,71m, até o ponto P2629, de coordenadas N 9.723.563,94m e E 577.047,02m ; deste segue com azimute de 341°20'37,99" por uma distância de 1,74m, até o ponto P2630, de coordenadas N 9.723.565,59m e E 577.046,46m ; deste segue com azimute de 344°33'49,39" por uma distância de 1,76m, até o ponto P2631, de coordenadas N 9.723.567,28m e E 577.045,99m ; deste segue com azimute de 345°14'24,93" por uma distância de 0,11m, até o ponto P2632, de coordenadas N 9.723.567,38m e E 577.045,96m ; deste segue com azimute de 312°04'03,75" por uma distância de 1,18m, até o ponto P2633, de coordenadas N 9.723.568,18m e E 577.045,09m ; deste segue com azimute de 305°32'11,99" por uma distância de 6,02m, até o ponto P2634, de coordenadas N 9.723.571,67m e E 577.040,19m ; deste segue com azimute de 356°38'04,59" por uma distância de 5,96m, até o ponto P2635, de coordenadas N 9.723.577,62m e E 577.039,84m ; deste segue com azimute de 307°24'14,33" por uma distância de 2,28m, até o ponto P2636, de coordenadas N 9.723.579,01m e E 577.038,03m ; deste segue com azimute de 300°43'53,20" por uma distância de 0,58m, até o ponto P2637, de coordenadas N 9.723.579,30m e E 577.037,53m ; deste segue com azimute de 294°59'49,25" por uma distância de 1,71m, até o ponto P2638, de coordenadas N 9.723.580,02m e E 577.035,99m ; deste segue com azimute de 290°40'05,33" por uma distância de 1,72m, até o ponto P2639, de coordenadas N 9.723.580,63m e E 577.034,38m ; deste segue com azimute de 288°04'25,27" por uma distância de 1,74m, até o ponto P2640, de coordenadas N 9.723.581,17m e E 577.032,72m ; deste segue com azimute de 286°37'20,35" por uma distância de 1,75m, até o ponto P2641, de coordenadas N 9.723.581,67m e E 577.031,05m ; deste segue com azimute de 284°05'23,14" por uma distância de 1,75m, até o ponto P2642, de coordenadas N 9.723.582,09m e E 577.029,36m ; deste segue com azimute de 279°52'17,62" por uma distância de 1,74m, até o ponto P2643, de coordenadas N 9.723.582,39m e E 577.027,64m ; deste segue com azimute de 274°37'18,32" por uma distância de 1,73m, até o ponto P2644, de coordenadas N 9.723.582,53m e E 577.025,92m ; deste segue com azimute de 271°12'01,18" por uma distância de 1,72m, até o ponto P2645, de coordenadas N 9.723.582,57m e E 577.024,19m ; deste segue com azimute de 270°19'02,59" por uma distância de 1,70m, até o ponto P2646, de coordenadas N 9.723.582,58m e E 577.022,49m ; deste segue com azimute de 271°28'02,04" por uma distância de 1,68m, até o ponto P2647, de coordenadas N 9.723.582,62m e E 577.020,81m ; deste segue com azimute de 272°25'18,90" por uma distância de 1,67m, até o ponto P2648, de coordenadas N 9.723.582,69m e E 577.019,14m ; deste segue com azimute de 272°34'19,39" por uma distância de 1,70m, até o ponto P2649, de coordenadas N 9.723.582,77m e E 577.017,44m ; deste segue com azimute de 274°11'01,73" por uma distância de 1,79m, até o ponto P2650, de coordenadas N 9.723.582,90m e E 577.015,65m ; deste segue com azimute de 284°01'28,69" por uma distância de 2,14m, até o ponto P2651, de coordenadas N 9.723.583,42m e E 577.013,57m ; deste segue com azimute de 296°45'54,79" por uma distância de 2,92m, até o ponto P2652, de coordenadas N 9.723.584,73m e E 577.010,97m ; deste segue com azimute de 305°58'20,56" por uma distância de 3,98m, até o ponto P2653, de coordenadas N 9.723.587,07m e E 577.007,75m ; deste segue com azimute de 310°39'51,10" por uma distância de 2,68m, até o ponto P2654, de coordenadas N 9.723.588,82m e E 577.005,71m ; deste segue com azimute de 216°28'11,44" por uma distância de 0,87m, até o ponto P2655, de coordenadas N 9.723.588,12m e E 577.005,20m ; deste segue com azimute de 227°17'23,72" por uma distância de 12,38m, até o ponto P2656, de coordenadas N 9.723.579,72m e E 576.996,10m ; deste segue com azimute de 272°07'19,00" por uma distância de 9,45m, até o ponto P2657, de coordenadas N 9.723.580,07m e E 576.986,65m ; deste segue com azimute de 327°31'42,86" por uma distância de 9,12m, até o ponto P2658, de coordenadas N 9.723.587,77m e E 576.981,76m ; deste segue com azimute de 292°50'03,61" por uma distância de 7,21m, até o ponto P2659, de coordenadas N 9.723.590,57m e E 576.975,11m ; deste segue com azimute de 231°53'10,20" por uma distância de 4,00m, até o ponto P2660, de coordenadas N 9.723.588,10m e E 576.971,96m ; deste segue com azimute de 243°34'16,39" por uma distância de 7,82m, até o



PREFEITURA DE SÃO LUÍS

SECRETARIA MUNICIPAL DE GOVERNO

MINUTA DE ANTEPROJETO DE LEI Nº _____ DE _____ DE 2019

ponto **P2661**, de coordenadas **N 9.723.584,62m** e **E 576.964,96m** ; deste segue com azimute de **246°30'07,74"** por uma distância de **8,78m**, até o ponto **P2662**, de coordenadas **N 9.723.581,12m** e **E 576.956,91m** ; deste segue com azimute de **270°00'00,00"** por uma distância de **7,35m**, até o ponto **P2663**, de coordenadas **N 9.723.581,12m** e **E 576.949,57m** ; deste segue com azimute de **299°44'39,36"** por uma distância de **5,64m**, até o ponto **P2664**, de coordenadas **N 9.723.583,92m** e **E 576.944,67m** ; deste segue com azimute de **282°15'56,95"** por uma distância de **8,24m**, até o ponto **P2665**, de coordenadas **N 9.723.585,67m** e **E 576.936,62m** ; deste segue com azimute de **241°11'21,49"** por uma distância de **7,99m**, até o ponto **P2666**, de coordenadas **N 9.723.581,82m** e **E 576.929,62m** ; deste segue com azimute de **209°44'38,25"** por uma distância de **5,64m**, até o ponto **P2667**, de coordenadas **N 9.723.576,92m** e **E 576.926,82m** ; deste segue com azimute de **243°26'07,01"** por uma distância de **4,69m**, até o ponto **P2668**, de coordenadas **N 9.723.574,82m** e **E 576.922,62m** ; deste segue com azimute de **199°39'12,46"** por uma distância de **5,20m**, até o ponto **P2669**, de coordenadas **N 9.723.569,92m** e **E 576.920,87m** ; deste segue com azimute de **282°15'52,47"** por uma distância de **8,24m**, até o ponto **P2670**, de coordenadas **N 9.723.571,67m** e **E 576.912,83m** ; deste segue com azimute de **345°08'13,80"** por uma distância de **17,81m**, até o ponto **P2671**, de coordenadas **N 9.723.588,88m** e **E 576.908,26m** ; deste segue com azimute de **238°38'45,81"** por uma distância de **201,19m**, até o ponto **P2672**, de coordenadas **N 9.723.484,20m** e **E 576.736,45m** ; deste segue com azimute de **172°55'18,51"** por uma distância de **2,80m**, até o ponto **P2673**, de coordenadas **N 9.723.481,42m** e **E 576.736,79m** ; deste segue com azimute de **185°53'09,24"** por uma distância de **4,18m**, até o ponto **P2674**, de coordenadas **N 9.723.477,27m** e **E 576.736,36m** ; deste segue com azimute de **192°51'41,89"** por uma distância de **4,75m**, até o ponto **P2675**, de coordenadas **N 9.723.472,64m** e **E 576.735,30m** ; deste segue com azimute de **199°54'33,43"** por uma distância de **4,18m**, até o ponto **P2676**, de coordenadas **N 9.723.468,72m** e **E 576.733,88m** ; deste segue com azimute de **213°41'10,46"** por uma distância de **2,82m**, até o ponto **P2677**, de coordenadas **N 9.723.466,37m** e **E 576.732,32m** ; deste segue com azimute de **237°01'58,46"** por uma distância de **1,95m**, até o ponto **P2678**, de coordenadas **N 9.723.465,31m** e **E 576.730,69m** ; deste segue com azimute de **257°42'24,59"** por uma distância de **1,71m**, até o ponto **P2679**, de coordenadas **N 9.723.464,95m** e **E 576.729,02m** ; deste segue com azimute de **263°56'11,72"** por uma distância de **1,69m**, até o ponto **P2680**, de coordenadas **N 9.723.464,77m** e **E 576.727,34m** ; deste segue com azimute de **263°56'43,77"** por uma distância de **1,68m**, até o ponto **P2681**, de coordenadas **N 9.723.464,59m** e **E 576.725,67m** ; deste segue com azimute de **260°21'35,74"** por uma distância de **1,66m**, até o ponto **P2682**, de coordenadas **N 9.723.464,32m** e **E 576.724,03m** ; deste segue com azimute de **253°52'53,68"** por uma distância de **1,66m**, até o ponto **P2683**, de coordenadas **N 9.723.463,85m** e **E 576.722,44m** ; deste segue com azimute de **247°33'54,49"** por uma distância de **1,67m**, até o ponto **P2684**, de coordenadas **N 9.723.463,22m** e **E 576.720,90m** ; deste segue com azimute de **242°06'53,37"** por uma distância de **1,67m**, até o ponto **P2685**, de coordenadas **N 9.723.462,44m** e **E 576.719,42m** ; deste segue com azimute de **237°24'32,46"** por uma distância de **1,67m**, até o ponto **P2686**, de coordenadas **N 9.723.461,54m** e **E 576.718,01m** ; deste segue com azimute de **233°20'08,55"** por uma distância de **1,69m**, até o ponto **P2687**, de coordenadas **N 9.723.460,53m** e **E 576.716,66m** ; deste segue com azimute de **229°55'27,00"** por uma distância de **1,71m**, até o ponto **P2688**, de coordenadas **N 9.723.459,43m** e **E 576.715,35m** ; deste segue com azimute de **227°21'41,47"** por uma distância de **1,74m**, até o ponto **P2689**, de coordenadas **N 9.723.458,25m** e **E 576.714,07m** ; deste segue com azimute de **226°17'09,70"** por uma distância de **1,77m**, até o ponto **P2690**, de coordenadas **N 9.723.457,03m** e **E 576.712,79m** ; deste segue com azimute de **226°47'04,27"** por uma distância de **1,80m**, até o ponto **P2691**, de coordenadas **N 9.723.455,80m** e **E 576.711,48m** ; deste segue com azimute de **228°29'58,81"** por uma distância de **1,82m**, até o ponto **P2692**, de coordenadas **N 9.723.454,59m** e **E 576.710,12m** ; deste segue com azimute de **230°15'02,67"** por uma distância de **1,84m**, até o ponto **P2693**, de coordenadas **N 9.723.453,41m** e **E 576.708,70m** ; deste segue com azimute de **231°46'04,76"** por uma distância de **1,86m**, até o ponto **P2694**, de coordenadas **N 9.723.452,26m** e **E 576.707,25m** ; deste segue com azimute de **233°00'51,56"** por uma distância de **1,86m**, até o ponto **P2695**, de coordenadas **N 9.723.451,14m** e **E 576.705,76m** ; deste segue com azimute de **233°47'11,98"** por uma distância de **1,85m**, até o ponto **P2696**, de coordenadas **N 9.723.450,05m** e **E 576.704,27m** ; deste segue com azimute de **234°02'37,07"** por uma distância de **1,81m**, até o ponto **P2697**, de coordenadas **N 9.723.448,99m** e **E 576.702,80m** ; deste segue com azimute de **233°53'15,80"** por uma distância de **1,76m**, até o ponto **P2698**, de coordenadas **N 9.723.447,95m** e **E 576.701,38m** ; deste segue com azimute de **233°47'42,89"** por uma distância de **1,73m**, até o ponto **P2699**, de coordenadas **N 9.723.446,92m** e **E 576.699,98m** ; deste segue com azimute de **233°53'59,51"** por uma distância de **1,73m**, até o ponto **P2700**, de coordenadas **N 9.723.445,90m** e **E 576.698,58m** ; deste segue com azimute de **234°04'21,39"** por uma distância de **1,76m**, até o ponto **P2701**, de coordenadas **N 9.723.444,87m** e **E 576.697,15m** ; deste segue com azimute de **233°49'18,57"** por uma distância de **1,79m**, até o ponto **P2702**, de coordenadas **N 9.723.443,81m** e **E 576.695,71m** ; deste segue com azimute de **233°02'54,60"** por uma distância de **1,82m**, até o ponto **P2703**, de coordenadas **N 9.723.442,72m** e **E 576.694,25m** ; deste segue com azimute de **231°53'57,41"** por



PREFEITURA DE SÃO LUÍS

SECRETARIA MUNICIPAL DE GOVERNO

MINUTA DE ANTEPROJETO DE LEI Nº _____ DE _____ DE 2019

uma distância de 1,85m, até o ponto **P2704**, de coordenadas **N 9.723.441,58m** e **E 576.692,80m** ; deste segue com azimute de 230°52'19,56" por uma distância de 1,86m, até o ponto **P2705**, de coordenadas **N 9.723.440,41m** e **E 576.691,36m** ; deste segue com azimute de 230°04'01,71" por uma distância de 1,86m, até o ponto **P2706**, de coordenadas **N 9.723.439,21m** e **E 576.689,93m** ; deste segue com azimute de 229°22'27,97" por uma distância de 1,85m, até o ponto **P2707**, de coordenadas **N 9.723.438,01m** e **E 576.688,53m** ; deste segue com azimute de 228°24'48,30" por uma distância de 1,83m, até o ponto **P2708**, de coordenadas **N 9.723.436,79m** e **E 576.687,16m** ; deste segue com azimute de 227°04'33,05" por uma distância de 1,81m, até o ponto **P2709**, de coordenadas **N 9.723.435,56m** e **E 576.685,83m** ; deste segue com azimute de 226°07'38,61" por uma distância de 1,82m, até o ponto **P2710**, de coordenadas **N 9.723.434,29m** e **E 576.684,52m** ; deste segue com azimute de 228°28'10,69" por uma distância de 1,99m, até o ponto **P2711**, de coordenadas **N 9.723.432,98m** e **E 576.683,03m** ; deste segue com azimute de 233°22'55,37" por uma distância de 2,36m, até o ponto **P2712**, de coordenadas **N 9.723.431,57m** e **E 576.681,13m** ; deste segue com azimute de 238°20'28,69" por uma distância de 2,86m, até o ponto **P2713**, de coordenadas **N 9.723.430,06m** e **E 576.678,69m** ; deste segue com azimute de 241°33'15,86" por uma distância de 3,06m, até o ponto **P2714**, de coordenadas **N 9.723.428,60m** e **E 576.676,00m** ; deste segue com azimute de 244°04'14,19" por uma distância de 2,86m, até o ponto **P2715**, de coordenadas **N 9.723.427,35m** e **E 576.673,42m** ; deste segue com azimute de 246°43'33,06" por uma distância de 2,36m, até o ponto **P2716**, de coordenadas **N 9.723.426,42m** e **E 576.671,25m** ; deste segue com azimute de 248°41'29,05" por uma distância de 1,97m, até o ponto **P2717**, de coordenadas **N 9.723.425,70m** e **E 576.669,42m** ; deste segue com azimute de 248°31'48,39" por uma distância de 1,78m, até o ponto **P2718**, de coordenadas **N 9.723.425,05m** e **E 576.667,76m** ; deste segue com azimute de 246°10'42,57" por uma distância de 1,77m, até o ponto **P2719**, de coordenadas **N 9.723.424,34m** e **E 576.666,14m** ; deste segue com azimute de 244°03'36,68" por uma distância de 1,80m, até o ponto **P2720**, de coordenadas **N 9.723.423,55m** e **E 576.664,53m** ; deste segue com azimute de 242°43'31,64" por uma distância de 1,81m, até o ponto **P2721**, de coordenadas **N 9.723.422,72m** e **E 576.662,91m** ; deste segue com azimute de 242°04'38,41" por uma distância de 1,82m, até o ponto **P2722**, de coordenadas **N 9.723.421,86m** e **E 576.661,30m** ; deste segue com azimute de 241°51'04,35" por uma distância de 1,82m, até o ponto **P2723**, de coordenadas **N 9.723.421,01m** e **E 576.659,70m** ; deste segue com azimute de 241°59'02,86" por uma distância de 1,79m, até o ponto **P2724**, de coordenadas **N 9.723.420,17m** e **E 576.658,12m** ; deste segue com azimute de 242°24'37,72" por uma distância de 1,74m, até o ponto **P2725**, de coordenadas **N 9.723.419,36m** e **E 576.656,58m** ; deste segue com azimute de 242°47'27,92" por uma distância de 1,71m, até o ponto **P2726**, de coordenadas **N 9.723.418,58m** e **E 576.655,06m** ; deste segue com azimute de 243°01'16,17" por uma distância de 1,70m, até o ponto **P2727**, de coordenadas **N 9.723.417,81m** e **E 576.653,55m** ; deste segue com azimute de 243°04'06,71" por uma distância de 1,70m, até o ponto **P2728**, de coordenadas **N 9.723.417,04m** e **E 576.652,03m** ; deste segue com azimute de 242°50'53,53" por uma distância de 1,71m, até o ponto **P2729**, de coordenadas **N 9.723.416,26m** e **E 576.650,51m** ; deste segue com azimute de 242°20'37,97" por uma distância de 1,72m, até o ponto **P2730**, de coordenadas **N 9.723.415,46m** e **E 576.648,99m** ; deste segue com azimute de 241°41'46,33" por uma distância de 1,73m, até o ponto **P2731**, de coordenadas **N 9.723.414,64m** e **E 576.647,46m** ; deste segue com azimute de 241°26'22,60" por uma distância de 1,74m, até o ponto **P2732**, de coordenadas **N 9.723.413,81m** e **E 576.645,94m** ; deste segue com azimute de 241°42'04,24" por uma distância de 1,74m, até o ponto **P2733**, de coordenadas **N 9.723.412,99m** e **E 576.644,41m** ; deste segue com azimute de 242°19'03,47" por uma distância de 1,73m, até o ponto **P2734**, de coordenadas **N 9.723.412,18m** e **E 576.642,88m** ; deste segue com azimute de 242°37'27,05" por uma distância de 1,73m, até o ponto **P2735**, de coordenadas **N 9.723.411,39m** e **E 576.641,34m** ; deste segue com azimute de 242°27'03,48" por uma distância de 1,73m, até o ponto **P2736**, de coordenadas **N 9.723.410,59m** e **E 576.639,81m** ; deste segue com azimute de 241°53'26,58" por uma distância de 1,74m, até o ponto **P2737**, de coordenadas **N 9.723.409,77m** e **E 576.638,27m** ; deste segue com azimute de 241°17'51,97" por uma distância de 1,75m, até o ponto **P2738**, de coordenadas **N 9.723.408,93m** e **E 576.636,74m** ; deste segue com azimute de 240°45'18,46" por uma distância de 1,75m, até o ponto **P2739**, de coordenadas **N 9.723.408,08m** e **E 576.635,21m** ; deste segue com azimute de 240°19'11,02" por uma distância de 1,74m, até o ponto **P2740**, de coordenadas **N 9.723.407,21m** e **E 576.633,70m** ; deste segue com azimute de 240°14'12,34" por uma distância de 1,74m, até o ponto **P2741**, de coordenadas **N 9.723.406,35m** e **E 576.632,18m** ; deste segue com azimute de 240°34'05,68" por uma distância de 1,75m, até o ponto **P2742**, de coordenadas **N 9.723.405,49m** e **E 576.630,66m** ; deste segue com azimute de 241°13'33,83" por uma distância de 1,75m, até o ponto **P2743**, de coordenadas **N 9.723.404,64m** e **E 576.629,13m** ; deste segue com azimute de 241°52'12,39" por uma distância de 1,76m, até o ponto **P2744**, de coordenadas **N 9.723.403,81m** e **E 576.627,57m** ; deste segue com azimute de 242°25'04,29" por uma distância de 1,76m, até o ponto **P2745**, de coordenadas **N 9.723.403,00m** e **E 576.626,01m** ; deste segue com azimute de 242°52'14,18" por uma distância de 1,77m, até o ponto **P2746**, de coordenadas **N 9.723.402,19m** e **E 576.624,44m** ; deste segue com



PREFEITURA DE SÃO LUÍS

SECRETARIA MUNICIPAL DE GOVERNO

MINUTA DE ANTEPROJETO DE LEI Nº _____ DE _____ DE 2019

azimute de 243°13'34,15" por uma distância de 1,77m, até o ponto **P2747**, de coordenadas **N 9.723.401,39m** e **E 576.622,86m** ; deste segue com azimute de 243°28'58,21" por uma distância de 1,78m, até o ponto **P2748**, de coordenadas **N 9.723.400,60m** e **E 576.621,26m** ; deste segue com azimute de 243°34'10,55" por uma distância de 1,80m, até o ponto **P2749**, de coordenadas **N 9.723.399,80m** e **E 576.619,65m** ; deste segue com azimute de 243°12'24,38" por uma distância de 1,81m, até o ponto **P2750**, de coordenadas **N 9.723.398,98m** e **E 576.618,04m** ; deste segue com azimute de 242°19'52,08" por uma distância de 1,82m, até o ponto **P2751**, de coordenadas **N 9.723.398,14m** e **E 576.616,43m** ; deste segue com azimute de 241°08'21,80" por uma distância de 1,83m, até o ponto **P2752**, de coordenadas **N 9.723.397,26m** e **E 576.614,83m** ; deste segue com azimute de 240°23'52,63" por uma distância de 1,83m, até o ponto **P2753**, de coordenadas **N 9.723.396,35m** e **E 576.613,24m** ; deste segue com azimute de 240°17'29,46" por uma distância de 1,83m, até o ponto **P2754**, de coordenadas **N 9.723.395,45m** e **E 576.611,65m** ; deste segue com azimute de 240°40'36,40" por uma distância de 1,83m, até o ponto **P2755**, de coordenadas **N 9.723.394,55m** e **E 576.610,05m** ; deste segue com azimute de 240°59'28,14" por uma distância de 1,82m, até o ponto **P2756**, de coordenadas **N 9.723.393,66m** e **E 576.608,46m** ; deste segue com azimute de 241°05'36,93" por uma distância de 1,82m, até o ponto **P2757**, de coordenadas **N 9.723.392,79m** e **E 576.606,87m** ; deste segue com azimute de 241°00'08,46" por uma distância de 1,80m, até o ponto **P2758**, de coordenadas **N 9.723.391,91m** e **E 576.605,29m** ; deste segue com azimute de 240°47'54,30" por uma distância de 1,80m, até o ponto **P2759**, de coordenadas **N 9.723.391,04m** e **E 576.603,72m** ; deste segue com azimute de 240°30'14,18" por uma distância de 1,80m, até o ponto **P2760**, de coordenadas **N 9.723.390,15m** e **E 576.602,15m** ; deste segue com azimute de 240°13'25,50" por uma distância de 1,80m, até o ponto **P2761**, de coordenadas **N 9.723.389,25m** e **E 576.600,59m** ; deste segue com azimute de 240°21'49,32" por uma distância de 1,81m, até o ponto **P2762**, de coordenadas **N 9.723.388,36m** e **E 576.599,02m** ; deste segue com azimute de 241°01'33,12" por uma distância de 1,80m, até o ponto **P2763**, de coordenadas **N 9.723.387,49m** e **E 576.597,44m** ; deste segue com azimute de 242°02'07,82" por uma distância de 1,79m, até o ponto **P2764**, de coordenadas **N 9.723.386,65m** e **E 576.595,86m** ; deste segue com azimute de 242°39'35,77" por uma distância de 1,78m, até o ponto **P2765**, de coordenadas **N 9.723.385,83m** e **E 576.594,28m** ; deste segue com azimute de 242°42'21,04" por uma distância de 1,76m, até o ponto **P2766**, de coordenadas **N 9.723.385,03m** e **E 576.592,72m** ; deste segue com azimute de 242°14'11,17" por uma distância de 1,74m, até o ponto **P2767**, de coordenadas **N 9.723.384,22m** e **E 576.591,18m** ; deste segue com azimute de 241°33'39,84" por uma distância de 1,72m, até o ponto **P2768**, de coordenadas **N 9.723.383,40m** e **E 576.589,67m** ; deste segue com azimute de 240°45'36,27" por uma distância de 1,71m, até o ponto **P2769**, de coordenadas **N 9.723.382,56m** e **E 576.588,18m** ; deste segue com azimute de 239°49'06,22" por uma distância de 1,70m, até o ponto **P2770**, de coordenadas **N 9.723.381,71m** e **E 576.586,71m** ; deste segue com azimute de 238°40'46,11" por uma distância de 1,71m, até o ponto **P2771**, de coordenadas **N 9.723.380,82m** e **E 576.585,26m** ; deste segue com azimute de 237°21'42,81" por uma distância de 1,73m, até o ponto **P2772**, de coordenadas **N 9.723.379,89m** e **E 576.583,80m** ; deste segue com azimute de 235°58'13,33" por uma distância de 1,77m, até o ponto **P2773**, de coordenadas **N 9.723.378,90m** e **E 576.582,33m** ; deste segue com azimute de 234°44'29,70" por uma distância de 1,79m, até o ponto **P2774**, de coordenadas **N 9.723.377,87m** e **E 576.580,87m** ; deste segue com azimute de 233°41'10,60" por uma distância de 1,79m, até o ponto **P2775**, de coordenadas **N 9.723.376,81m** e **E 576.579,43m** ; deste segue com azimute de 232°46'08,31" por uma distância de 1,77m, até o ponto **P2776**, de coordenadas **N 9.723.375,73m** e **E 576.578,02m** ; deste segue com azimute de 231°59'38,95" por uma distância de 1,76m, até o ponto **P2777**, de coordenadas **N 9.723.374,65m** e **E 576.576,63m** ; deste segue com azimute de 231°22'46,81" por uma distância de 1,76m, até o ponto **P2778**, de coordenadas **N 9.723.373,55m** e **E 576.575,25m** ; deste segue com azimute de 231°01'50,56" por uma distância de 1,77m, até o ponto **P2779**, de coordenadas **N 9.723.372,44m** e **E 576.573,87m** ; deste segue com azimute de 231°19'43,86" por uma distância de 1,75m, até o ponto **P2780**, de coordenadas **N 9.723.371,34m** e **E 576.572,51m** ; deste segue com azimute de 232°24'02,66" por uma distância de 1,72m, até o ponto **P2781**, de coordenadas **N 9.723.370,29m** e **E 576.571,15m** ; deste segue com azimute de 234°07'46,34" por uma distância de 1,66m, até o ponto **P2782**, de coordenadas **N 9.723.369,32m** e **E 576.569,80m** ; deste segue com azimute de 235°46'22,67" por uma distância de 1,57m, até o ponto **P2783**, de coordenadas **N 9.723.368,44m** e **E 576.568,51m** ; deste segue com azimute de 237°10'00,41" por uma distância de 1,46m, até o ponto **P2784**, de coordenadas **N 9.723.367,65m** e **E 576.567,28m** ; deste segue com azimute de 238°29'25,66" por uma distância de 1,36m, até o ponto **P2785**, de coordenadas **N 9.723.366,94m** e **E 576.566,12m** ; deste segue com azimute de 240°01'54,78" por uma distância de 1,51m, até o ponto **P2786**, de coordenadas **N 9.723.366,19m** e **E 576.564,82m** ; deste segue com azimute de 241°12'07,55" por uma distância de 1,94m, até o ponto **P2787**, de coordenadas **N 9.723.365,25m** e **E 576.563,12m** ; deste segue com azimute de 241°47'41,19" por uma distância de 2,54m, até o ponto **P2788**, de coordenadas **N 9.723.364,05m** e **E 576.560,88m** ; deste segue com azimute de 242°02'10,27" por uma distância de 2,87m, até o ponto **P2789**, de coordenadas **N 9.723.362,71m** e **E**



PREFEITURA DE SÃO LUÍS

SECRETARIA MUNICIPAL DE GOVERNO

MINUTA DE ANTEPROJETO DE LEI Nº _____ DE _____ DE 2019

576.558,35m ; deste segue com azimute de 242°06'59,83" por uma distância de 2,83m, até o ponto **P2790**, de coordenadas **N 9.723.361,38m** e **E 576.555,84m** ; deste segue com azimute de 242°02'08,31" por uma distância de 2,51m, até o ponto **P2791**, de coordenadas **N 9.723.360,21m** e **E 576.553,63m** ; deste segue com azimute de 241°36'06,02" por uma distância de 2,25m, até o ponto **P2792**, de coordenadas **N 9.723.359,14m** e **E 576.551,65m** ; deste segue com azimute de 240°44'57,22" por uma distância de 2,15m, até o ponto **P2793**, de coordenadas **N 9.723.358,09m** e **E 576.549,77m** ; deste segue com azimute de 239°39'23,32" por uma distância de 2,19m, até o ponto **P2794**, de coordenadas **N 9.723.356,98m** e **E 576.547,88m** ; deste segue com azimute de 238°38'34,21" por uma distância de 2,25m, até o ponto **P2795**, de coordenadas **N 9.723.355,81m** e **E 576.545,96m** ; deste segue com azimute de 237°44'52,40" por uma distância de 2,30m, até o ponto **P2796**, de coordenadas **N 9.723.354,58m** e **E 576.544,01m** ; deste segue com azimute de 237°09'16,88" por uma distância de 2,37m, até o ponto **P2797**, de coordenadas **N 9.723.353,29m** e **E 576.542,02m** ; deste segue com azimute de 237°35'38,01" por uma distância de 2,59m, até o ponto **P2798**, de coordenadas **N 9.723.351,90m** e **E 576.539,83m** ; deste segue com azimute de 238°54'33,78" por uma distância de 2,99m, até o ponto **P2799**, de coordenadas **N 9.723.350,36m** e **E 576.537,27m** ; deste segue com azimute de 240°21'42,42" por uma distância de 3,48m, até o ponto **P2800**, de coordenadas **N 9.723.348,64m** e **E 576.534,24m** ; deste segue com azimute de 241°00'36,16" por uma distância de 3,66m, até o ponto **P2801**, de coordenadas **N 9.723.346,86m** e **E 576.531,04m** ; deste segue com azimute de 240°54'50,87" por uma distância de 3,44m, até o ponto **P2802**, de coordenadas **N 9.723.345,19m** e **E 576.528,03m** ; deste segue com azimute de 240°06'13,90" por uma distância de 2,91m, até o ponto **P2803**, de coordenadas **N 9.723.343,74m** e **E 576.525,51m** ; deste segue com azimute de 239°11'27,35" por uma distância de 2,47m, até o ponto **P2804**, de coordenadas **N 9.723.342,47m** e **E 576.523,39m** ; deste segue com azimute de 238°37'21,08" por uma distância de 2,22m, até o ponto **P2805**, de coordenadas **N 9.723.341,31m** e **E 576.521,49m** ; deste segue com azimute de 238°43'04,26" por uma distância de 2,13m, até o ponto **P2806**, de coordenadas **N 9.723.340,21m** e **E 576.519,66m** ; deste segue com azimute de 239°47'38,77" por uma distância de 2,10m, até o ponto **P2807**, de coordenadas **N 9.723.339,15m** e **E 576.517,85m** ; deste segue com azimute de 241°55'01,68" por uma distância de 2,08m, até o ponto **P2808**, de coordenadas **N 9.723.338,17m** e **E 576.516,01m** ; deste segue com azimute de 244°33'41,34" por uma distância de 2,10m, até o ponto **P2809**, de coordenadas **N 9.723.337,27m** e **E 576.514,12m** ; deste segue com azimute de 245°50'31,80" por uma distância de 2,13m, até o ponto **P2810**, de coordenadas **N 9.723.336,40m** e **E 576.512,18m** ; deste segue com azimute de 245°21'07,01" por uma distância de 2,16m, até o ponto **P2811**, de coordenadas **N 9.723.335,50m** e **E 576.510,22m** ; deste segue com azimute de 243°26'57,96" por uma distância de 2,18m, até o ponto **P2812**, de coordenadas **N 9.723.334,52m** e **E 576.508,26m** ; deste segue com azimute de 241°18'24,07" por uma distância de 2,20m, até o ponto **P2813**, de coordenadas **N 9.723.333,47m** e **E 576.506,34m** ; deste segue com azimute de 239°09'35,69" por uma distância de 2,19m, até o ponto **P2814**, de coordenadas **N 9.723.332,34m** e **E 576.504,45m** ; deste segue com azimute de 237°07'47,46" por uma distância de 2,18m, até o ponto **P2815**, de coordenadas **N 9.723.331,16m** e **E 576.502,63m** ; deste segue com azimute de 235°55'09,36" por uma distância de 2,17m, até o ponto **P2816**, de coordenadas **N 9.723.329,95m** e **E 576.500,83m** ; deste segue com azimute de 235°44'05,13" por uma distância de 2,18m, até o ponto **P2817**, de coordenadas **N 9.723.328,72m** e **E 576.499,03m** ; deste segue com azimute de 236°11'04,40" por uma distância de 2,20m, até o ponto **P2818**, de coordenadas **N 9.723.327,50m** e **E 576.497,20m** ; deste segue com azimute de 235°43'47,88" por uma distância de 2,20m, até o ponto **P2819**, de coordenadas **N 9.723.326,26m** e **E 576.495,38m** ; deste segue com azimute de 233°58'19,31" por uma distância de 2,18m, até o ponto **P2820**, de coordenadas **N 9.723.324,98m** e **E 576.493,62m** ; deste segue com azimute de 231°07'48,84" por uma distância de 2,15m, até o ponto **P2821**, de coordenadas **N 9.723.323,63m** e **E 576.491,95m** ; deste segue com azimute de 228°22'03,24" por uma distância de 2,12m, até o ponto **P2822**, de coordenadas **N 9.723.322,22m** e **E 576.490,36m** ; deste segue com azimute de 226°01'26,89" por uma distância de 2,10m, até o ponto **P2823**, de coordenadas **N 9.723.320,76m** e **E 576.488,85m** ; deste segue com azimute de 224°26'04,74" por uma distância de 2,09m, até o ponto **P2824**, de coordenadas **N 9.723.319,27m** e **E 576.487,39m** ; deste segue com azimute de 224°50'11,95" por uma distância de 2,08m, até o ponto **P2825**, de coordenadas **N 9.723.317,79m** e **E 576.485,92m** ; deste segue com azimute de 227°32'36,31" por uma distância de 2,09m, até o ponto **P2826**, de coordenadas **N 9.723.316,39m** e **E 576.484,38m** ; deste segue com azimute de 232°05'37,96" por uma distância de 2,10m, até o ponto **P2827**, de coordenadas **N 9.723.315,10m** e **E 576.482,73m** ; deste segue com azimute de 236°51'06,49" por uma distância de 2,11m, até o ponto **P2828**, de coordenadas **N 9.723.313,94m** e **E 576.480,96m** ; deste segue com azimute de 241°30'45,17" por uma distância de 2,12m, até o ponto **P2829**, de coordenadas **N 9.723.312,93m** e **E 576.479,10m** ; deste segue com azimute de 245°55'59,14" por uma distância de 2,11m, até o ponto **P2830**, de coordenadas **N 9.723.312,07m** e **E 576.477,17m** ; deste segue com azimute de 249°08'26,86" por uma distância de 2,12m, até o ponto **P2831**, de coordenadas **N 9.723.311,31m** e **E 576.475,19m** ; deste segue com azimute de 250°51'13,10" por uma distância de 2,14m, até o ponto **P2832**, de



PREFEITURA DE SÃO LUÍS

SECRETARIA MUNICIPAL DE GOVERNO

MINUTA DE ANTEPROJETO DE LEI Nº _____ DE _____ DE 2019

coordenadas N 9.723.310,61m e E 576.473,16m ; deste segue com azimute de 251°09'43,40" por uma distância de 2,17m, até o ponto P2833, de coordenadas N 9.723.309,91m e E 576.471,10m ; deste segue com azimute de 250°22'52,25" por uma distância de 2,20m, até o ponto P2834, de coordenadas N 9.723.309,17m e E 576.469,03m ; deste segue com azimute de 248°37'10,44" por uma distância de 2,23m, até o ponto P2835, de coordenadas N 9.723.308,36m e E 576.466,95m ; deste segue com azimute de 246°09'31,90" por uma distância de 2,26m, até o ponto P2836, de coordenadas N 9.723.307,44m e E 576.464,88m ; deste segue com azimute de 243°55'57,12" por uma distância de 2,26m, até o ponto P2837, de coordenadas N 9.723.306,45m e E 576.462,85m ; deste segue com azimute de 242°05'08,13" por uma distância de 2,23m, até o ponto P2838, de coordenadas N 9.723.305,40m e E 576.460,88m ; deste segue com azimute de 240°29'57,37" por uma distância de 2,18m, até o ponto P2839, de coordenadas N 9.723.304,33m e E 576.458,98m ; deste segue com azimute de 238°59'15,58" por uma distância de 2,15m, até o ponto P2840, de coordenadas N 9.723.303,22m e E 576.457,14m ; deste segue com azimute de 237°34'28,77" por uma distância de 2,15m, até o ponto P2841, de coordenadas N 9.723.302,07m e E 576.455,32m ; deste segue com azimute de 236°24'44,65" por uma distância de 2,18m, até o ponto P2842, de coordenadas N 9.723.300,86m e E 576.453,50m ; deste segue com azimute de 235°50'48,85" por uma distância de 2,19m, até o ponto P2843, de coordenadas N 9.723.299,63m e E 576.451,70m ; deste segue com azimute de 235°56'16,58" por uma distância de 2,15m, até o ponto P2844, de coordenadas N 9.723.298,43m e E 576.449,91m ; deste segue com azimute de 236°37'16,40" por uma distância de 2,09m, até o ponto P2845, de coordenadas N 9.723.297,28m e E 576.448,17m ; deste segue com azimute de 237°32'15,29" por uma distância de 2,04m, até o ponto P2846, de coordenadas N 9.723.296,18m e E 576.446,45m ; deste segue com azimute de 238°34'12,66" por uma distância de 2,01m, até o ponto P2847, de coordenadas N 9.723.295,13m e E 576.444,73m ; deste segue com azimute de 239°29'55,15" por uma distância de 2,01m, até o ponto P2848, de coordenadas N 9.723.294,11m e E 576.442,99m ; deste segue com azimute de 239°32'42,06" por uma distância de 2,04m, até o ponto P2849, de coordenadas N 9.723.293,08m e E 576.441,24m ; deste segue com azimute de 238°33'22,95" por uma distância de 2,09m, até o ponto P2850, de coordenadas N 9.723.291,99m e E 576.439,46m ; deste segue com azimute de 236°58'45,48" por uma distância de 2,15m, até o ponto P2851, de coordenadas N 9.723.290,82m e E 576.437,65m ; deste segue com azimute de 236°11'57,97" por uma distância de 2,19m, até o ponto P2852, de coordenadas N 9.723.289,60m e E 576.435,83m ; deste segue com azimute de 236°28'32,75" por uma distância de 2,19m, até o ponto P2853, de coordenadas N 9.723.288,39m e E 576.434,00m ; deste segue com azimute de 237°34'53,08" por uma distância de 2,17m, até o ponto P2854, de coordenadas N 9.723.287,22m e E 576.432,17m ; deste segue com azimute de 238°36'25,63" por uma distância de 2,13m, até o ponto P2855, de coordenadas N 9.723.286,11m e E 576.430,35m ; deste segue com azimute de 239°18'10,26" por uma distância de 2,11m, até o ponto P2856, de coordenadas N 9.723.285,04m e E 576.428,54m ; deste segue com azimute de 239°41'13,62" por uma distância de 2,08m, até o ponto P2857, de coordenadas N 9.723.283,99m e E 576.426,74m ; deste segue com azimute de 239°53'17,37" por uma distância de 2,07m, até o ponto P2858, de coordenadas N 9.723.282,95m e E 576.424,95m ; deste segue com azimute de 239°56'05,44" por uma distância de 2,07m, até o ponto P2859, de coordenadas N 9.723.281,91m e E 576.423,16m ; deste segue com azimute de 239°48'38,64" por uma distância de 2,08m, até o ponto P2860, de coordenadas N 9.723.280,87m e E 576.421,36m ; deste segue com azimute de 239°27'34,98" por uma distância de 2,10m, até o ponto P2861, de coordenadas N 9.723.279,80m e E 576.419,56m ; deste segue com azimute de 238°52'44,14" por uma distância de 2,13m, até o ponto P2862, de coordenadas N 9.723.278,70m e E 576.417,73m ; deste segue com azimute de 238°08'41,23" por uma distância de 2,16m, até o ponto P2863, de coordenadas N 9.723.277,56m e E 576.415,90m ; deste segue com azimute de 237°29'13,54" por uma distância de 2,18m, até o ponto P2864, de coordenadas N 9.723.276,39m e E 576.414,06m ; deste segue com azimute de 236°56'15,15" por uma distância de 2,16m, até o ponto P2865, de coordenadas N 9.723.275,21m e E 576.412,25m ; deste segue com azimute de 235°51'54,91" por uma distância de 2,12m, até o ponto P2866, de coordenadas N 9.723.274,02m e E 576.410,49m ; deste segue com azimute de 231°41'12,94" por uma distância de 2,06m, até o ponto P2867, de coordenadas N 9.723.272,74m e E 576.408,88m ; deste segue com azimute de 223°28'17,15" por uma distância de 2,01m, até o ponto P2868, de coordenadas N 9.723.271,28m e E 576.407,49m ; deste segue com azimute de 212°47'27,01" por uma distância de 2,04m, até o ponto P2869, de coordenadas N 9.723.269,57m e E 576.406,39m ; deste segue com azimute de 205°57'56,73" por uma distância de 2,11m, até o ponto P2870, de coordenadas N 9.723.267,67m e E 576.405,46m ; deste segue com azimute de 204°06'34,21" por uma distância de 2,19m, até o ponto P2871, de coordenadas N 9.723.265,67m e E 576.404,57m ; deste segue com azimute de 205°49'35,11" por uma distância de 2,23m, até o ponto P2872, de coordenadas N 9.723.263,66m e E 576.403,60m ; deste segue com azimute de 207°23'28,37" por uma distância de 2,25m, até o ponto P2873, de coordenadas N 9.723.261,66m e E 576.402,56m ; deste segue com azimute de 207°58'30,60" por uma distância de 2,24m, até o ponto P2874, de coordenadas N 9.723.259,68m e E 576.401,51m ; deste segue com azimute de 212°03'32,42" por uma distância de



PREFEITURA DE SÃO LUÍS

SECRETARIA MUNICIPAL DE GOVERNO

MINUTA DE ANTEPROJETO DE LEI Nº _____ DE _____ DE 2019

2,38m, até o ponto **P2875**, de coordenadas **N 9.723.257,66m** e **E 576.400,24m** ; deste segue com azimute de **228°08'28,68"** por uma distância de **3,54m**, até o ponto **P2876**, de coordenadas **N 9.723.255,30m** e **E 576.397,61m** ; deste segue com azimute de **240°18'13,38"** por uma distância de **6,25m**, até o ponto **P2877**, de coordenadas **N 9.723.252,21m** e **E 576.392,18m** ; deste segue com azimute de **245°58'45,85"** por uma distância de **5,70m**, até o ponto **P2878**, de coordenadas **N 9.723.249,89m** e **E 576.386,97m** ; deste segue com azimute de **196°37'06,96"** por uma distância de **22,94m**, até o ponto **P2879**, de coordenadas **N 9.723.227,91m** e **E 576.380,41m** ; deste segue com azimute de **184°29'25,77"** por uma distância de **57,17m**, até o ponto **P2880**, de coordenadas **N 9.723.170,91m** e **E 576.375,94m** ; deste segue com azimute de **120°17'23,05"** por uma distância de **0,33m**, até o ponto **P2881**, de coordenadas **N 9.723.170,75m** e **E 576.376,22m** ; deste segue com azimute de **132°42'16,78"** por uma distância de **8,50m**, até o ponto **P2882**, de coordenadas **N 9.723.164,98m** e **E 576.382,47m** ; deste segue com azimute de **138°46'10,44"** por uma distância de **7,14m**, até o ponto **P2883**, de coordenadas **N 9.723.159,61m** e **E 576.387,17m** ; deste segue com azimute de **140°59'08,34"** por uma distância de **4,95m**, até o ponto **P2884**, de coordenadas **N 9.723.155,76m** e **E 576.390,29m** ; deste segue com azimute de **152°46'01,86"** por uma distância de **3,85m**, até o ponto **P2885**, de coordenadas **N 9.723.152,34m** e **E 576.392,05m** ; deste segue com azimute de **171°22'21,16"** por uma distância de **4,70m**, até o ponto **P2886**, de coordenadas **N 9.723.147,69m** e **E 576.392,76m** ; deste segue com azimute de **180°31'18,52"** por uma distância de **6,91m**, até o ponto **P2887**, de coordenadas **N 9.723.140,78m** e **E 576.392,70m** ; deste segue com azimute de **184°18'34,05"** por uma distância de **7,79m**, até o ponto **P2888**, de coordenadas **N 9.723.133,01m** e **E 576.392,11m** ; deste segue com azimute de **187°31'43,52"** por uma distância de **6,65m**, até o ponto **P2889**, de coordenadas **N 9.723.126,42m** e **E 576.391,24m** ; deste segue com azimute de **193°43'28,69"** por uma distância de **4,03m**, até o ponto **P2890**, de coordenadas **N 9.723.122,50m** e **E 576.390,28m** ; deste segue com azimute de **208°41'44,27"** por uma distância de **2,03m**, até o ponto **P2891**, de coordenadas **N 9.723.120,72m** e **E 576.389,31m** ; deste segue com azimute de **233°38'20,80"** por uma distância de **1,20m**, até o ponto **P2892**, de coordenadas **N 9.723.120,00m** e **E 576.388,34m** ; deste segue com azimute de **240°31'24,59"** por uma distância de **1,09m**, até o ponto **P2893**, de coordenadas **N 9.723.119,47m** e **E 576.387,39m** ; deste segue com azimute de **238°51'44,21"** por uma distância de **1,19m**, até o ponto **P2894**, de coordenadas **N 9.723.118,86m** e **E 576.386,38m** ; deste segue com azimute de **236°40'45,35"** por uma distância de **1,42m**, até o ponto **P2895**, de coordenadas **N 9.723.118,07m** e **E 576.385,19m** ; deste segue com azimute de **234°59'02,28"** por uma distância de **1,75m**, até o ponto **P2896**, de coordenadas **N 9.723.117,07m** e **E 576.383,75m** ; deste segue com azimute de **234°43'35,15"** por uma distância de **2,01m**, até o ponto **P2897**, de coordenadas **N 9.723.115,91m** e **E 576.382,11m** ; deste segue com azimute de **235°38'05,92"** por uma distância de **2,13m**, até o ponto **P2898**, de coordenadas **N 9.723.114,70m** e **E 576.380,35m** ; deste segue com azimute de **237°21'57,76"** por uma distância de **2,15m**, até o ponto **P2899**, de coordenadas **N 9.723.113,54m** e **E 576.378,54m** ; deste segue com azimute de **238°53'31,72"** por uma distância de **2,14m**, até o ponto **P2900**, de coordenadas **N 9.723.112,43m** e **E 576.376,70m** ; deste segue com azimute de **239°57'47,55"** por uma distância de **2,11m**, até o ponto **P2901**, de coordenadas **N 9.723.111,38m** e **E 576.374,87m** ; deste segue com azimute de **240°32'24,00"** por uma distância de **2,07m**, até o ponto **P2902**, de coordenadas **N 9.723.110,36m** e **E 576.373,07m** ; deste segue com azimute de **240°24'39,20"** por uma distância de **2,05m**, até o ponto **P2903**, de coordenadas **N 9.723.109,35m** e **E 576.371,28m** ; deste segue com azimute de **239°30'42,91"** por uma distância de **2,05m**, até o ponto **P2904**, de coordenadas **N 9.723.108,30m** e **E 576.369,51m** ; deste segue com azimute de **238°06'47,25"** por uma distância de **2,08m**, até o ponto **P2905**, de coordenadas **N 9.723.107,21m** e **E 576.367,75m** ; deste segue com azimute de **237°11'03,67"** por uma distância de **2,11m**, até o ponto **P2906**, de coordenadas **N 9.723.106,06m** e **E 576.365,98m** ; deste segue com azimute de **236°56'12,61"** por uma distância de **2,15m**, até o ponto **P2907**, de coordenadas **N 9.723.104,89m** e **E 576.364,18m** ; deste segue com azimute de **237°24'55,12"** por uma distância de **2,18m**, até o ponto **P2908**, de coordenadas **N 9.723.103,72m** e **E 576.362,34m** ; deste segue com azimute de **238°54'25,96"** por uma distância de **2,19m**, até o ponto **P2909**, de coordenadas **N 9.723.102,59m** e **E 576.360,46m** ; deste segue com azimute de **241°31'33,26"** por uma distância de **2,18m**, até o ponto **P2910**, de coordenadas **N 9.723.101,55m** e **E 576.358,55m** ; deste segue com azimute de **244°54'23,15"** por uma distância de **2,15m**, até o ponto **P2911**, de coordenadas **N 9.723.100,63m** e **E 576.356,60m** ; deste segue com azimute de **247°13'31,18"** por uma distância de **2,14m**, até o ponto **P2912**, de coordenadas **N 9.723.099,80m** e **E 576.354,62m** ; deste segue com azimute de **247°57'34,60"** por uma distância de **2,14m**, até o ponto **P2913**, de coordenadas **N 9.723.099,00m** e **E 576.352,64m** ; deste segue com azimute de **247°24'37,26"** por uma distância de **2,15m**, até o ponto **P2914**, de coordenadas **N 9.723.098,17m** e **E 576.350,65m** ; deste segue com azimute de **246°49'54,15"** por uma distância de **2,16m**, até o ponto **P2915**, de coordenadas **N 9.723.097,32m** e **E 576.348,66m** ; deste segue com azimute de **246°31'50,18"** por uma distância de **2,17m**, até o ponto **P2916**, de coordenadas **N 9.723.096,46m** e **E 576.346,68m** ; deste segue com azimute de **246°31'52,30"** por uma distância de **2,17m**, até o ponto **P2917**, de coordenadas **N 9.723.095,60m** e **E 576.344,69m** ; deste segue com azimute de



PREFEITURA DE SÃO LUÍS

SECRETARIA MUNICIPAL DE GOVERNO

MINUTA DE ANTEPROJETO DE LEI Nº _____ DE _____ DE 2019

246°56'41,33" por uma distância de 2,16m, até o ponto **P2918**, de coordenadas **N 9.723.094,75m** e **E 576.342,71m** ; deste segue com azimute de 247°48'34,60" por uma distância de 2,14m, até o ponto **P2919**, de coordenadas **N 9.723.093,95m** e **E 576.340,72m** ; deste segue com azimute de 248°58'03,09" por uma distância de 2,12m, até o ponto **P2920**, de coordenadas **N 9.723.093,18m** e **E 576.338,75m** ; deste segue com azimute de 249°42'03,79" por uma distância de 2,11m, até o ponto **P2921**, de coordenadas **N 9.723.092,45m** e **E 576.336,77m** ; deste segue com azimute de 249°48'37,72" por uma distância de 2,13m, até o ponto **P2922**, de coordenadas **N 9.723.091,72m** e **E 576.334,77m** ; deste segue com azimute de 249°27'01,19" por uma distância de 2,14m, até o ponto **P2923**, de coordenadas **N 9.723.090,97m** e **E 576.332,77m** ; deste segue com azimute de 249°12'32,80" por uma distância de 2,10m, até o ponto **P2924**, de coordenadas **N 9.723.090,22m** e **E 576.330,80m** ; deste segue com azimute de 249°13'44,59" por uma distância de 1,98m, até o ponto **P2925**, de coordenadas **N 9.723.089,52m** e **E 576.328,95m** ; deste segue com azimute de 249°16'33,67" por uma distância de 1,83m, até o ponto **P2926**, de coordenadas **N 9.723.088,87m** e **E 576.327,23m** ; deste segue com azimute de 248°13'31,66" por uma distância de 1,83m, até o ponto **P2927**, de coordenadas **N 9.723.088,19m** e **E 576.325,53m** ; deste segue com azimute de 246°06'46,03" por uma distância de 2,02m, até o ponto **P2928**, de coordenadas **N 9.723.087,37m** e **E 576.323,69m** ; deste segue com azimute de 244°04'57,94" por uma distância de 2,33m, até o ponto **P2929**, de coordenadas **N 9.723.086,35m** e **E 576.321,59m** ; deste segue com azimute de 243°42'00,24" por uma distância de 2,51m, até o ponto **P2930**, de coordenadas **N 9.723.085,24m** e **E 576.319,34m** ; deste segue com azimute de 244°56'41,12" por uma distância de 2,49m, até o ponto **P2931**, de coordenadas **N 9.723.084,19m** e **E 576.317,08m** ; deste segue com azimute de 247°38'14,26" por uma distância de 2,32m, até o ponto **P2932**, de coordenadas **N 9.723.083,30m** e **E 576.314,94m** ; deste segue com azimute de 250°02'14,25" por uma distância de 2,18m, até o ponto **P2933**, de coordenadas **N 9.723.082,56m** e **E 576.312,89m** ; deste segue com azimute de 251°17'56,01" por uma distância de 2,11m, até o ponto **P2934**, de coordenadas **N 9.723.081,89m** e **E 576.310,90m** ; deste segue com azimute de 251°22'46,93" por uma distância de 2,10m, até o ponto **P2935**, de coordenadas **N 9.723.081,21m** e **E 576.308,91m** ; deste segue com azimute de 251°00'59,69" por uma distância de 2,10m, até o ponto **P2936**, de coordenadas **N 9.723.080,53m** e **E 576.306,92m** ; deste segue com azimute de 250°24'30,87" por uma distância de 2,11m, até o ponto **P2937**, de coordenadas **N 9.723.079,82m** e **E 576.304,93m** ; deste segue com azimute de 249°43'14,29" por uma distância de 2,12m, até o ponto **P2938**, de coordenadas **N 9.723.079,09m** e **E 576.302,94m** ; deste segue com azimute de 249°35'21,81" por uma distância de 2,12m, até o ponto **P2939**, de coordenadas **N 9.723.078,35m** e **E 576.300,95m** ; deste segue com azimute de 250°10'20,30" por uma distância de 2,12m, até o ponto **P2940**, de coordenadas **N 9.723.077,63m** e **E 576.298,96m** ; deste segue com azimute de 255°13'26,35" por uma distância de 2,13m, até o ponto **P2941**, de coordenadas **N 9.723.077,09m** e **E 576.296,90m** ; deste segue com azimute de 276°19'48,59" por uma distância de 2,49m, até o ponto **P2942**, de coordenadas **N 9.723.077,36m** e **E 576.294,42m** ; deste segue com azimute de 299°18'12,09" por uma distância de 3,80m, até o ponto **P2943**, de coordenadas **N 9.723.079,22m** e **E 576.291,10m** ; deste segue com azimute de 311°54'23,96" por uma distância de 2,95m, até o ponto **P2944**, de coordenadas **N 9.723.081,19m** e **E 576.288,91m** ; deste segue com azimute de 249°31'01,22" por uma distância de 13,41m, até o ponto **P2945**, de coordenadas **N 9.723.076,50m** e **E 576.276,35m** ; deste segue com azimute de 250°49'19,47" por uma distância de 4,38m, até o ponto **P2946**, de coordenadas **N 9.723.075,06m** e **E 576.272,22m** ; deste segue com azimute de 250°49'13,44" por uma distância de 31,23m, até o ponto **P2947**, de coordenadas **N 9.723.064,80m** e **E 576.242,72m** ; deste segue com azimute de 171°00'47,04" por uma distância de 3,76m, até o ponto **P2948**, de coordenadas **N 9.723.061,09m** e **E 576.243,30m** ; deste segue com azimute de 188°06'58,92" por uma distância de 3,02m, até o ponto **P2949**, de coordenadas **N 9.723.058,10m** e **E 576.242,88m** ; deste segue com azimute de 217°15'43,31" por uma distância de 2,14m, até o ponto **P2950**, de coordenadas **N 9.723.056,39m** e **E 576.241,58m** ; deste segue com azimute de 239°01'00,55" por uma distância de 2,03m, até o ponto **P2951**, de coordenadas **N 9.723.055,35m** e **E 576.239,84m** ; deste segue com azimute de 243°36'32,75" por uma distância de 2,04m, até o ponto **P2952**, de coordenadas **N 9.723.054,44m** e **E 576.238,01m** ; deste segue com azimute de 244°57'17,95" por uma distância de 2,05m, até o ponto **P2953**, de coordenadas **N 9.723.053,57m** e **E 576.236,15m** ; deste segue com azimute de 246°39'20,48" por uma distância de 2,07m, até o ponto **P2954**, de coordenadas **N 9.723.052,75m** e **E 576.234,25m** ; deste segue com azimute de 248°32'33,83" por uma distância de 2,08m, até o ponto **P2955**, de coordenadas **N 9.723.051,99m** e **E 576.232,32m** ; deste segue com azimute de 250°01'43,34" por uma distância de 2,10m, até o ponto **P2956**, de coordenadas **N 9.723.051,27m** e **E 576.230,34m** ; deste segue com azimute de 250°59'34,96" por uma distância de 2,10m, até o ponto **P2957**, de coordenadas **N 9.723.050,59m** e **E 576.228,36m** ; deste segue com azimute de 251°29'17,91" por uma distância de 2,10m, até o ponto **P2958**, de coordenadas **N 9.723.049,92m** e **E 576.226,37m** ; deste segue com azimute de 251°39'39,87" por uma distância de 2,10m, até o ponto **P2959**, de coordenadas **N 9.723.049,26m** e **E 576.224,38m** ; deste segue com azimute de 251°32'45,09" por uma distância de 2,10m, até o ponto **P2960**, de coordenadas **N 9.723.048,60m** e **E 576.222,39m**



PREFEITURA DE SÃO LUÍS

SECRETARIA MUNICIPAL DE GOVERNO

MINUTA DE ANTEPROJETO DE LEI Nº _____ DE _____ DE 2019

; deste segue com azimute de 251°07'54,08" por uma distância de 2,10m, até o ponto **P2961**, de coordenadas N **9.723.047,92m** e E **576.220,40m** ; deste segue com azimute de 250°22'09,54" por uma distância de 2,10m, até o ponto **P2962**, de coordenadas N **9.723.047,21m** e E **576.218,42m** ; deste segue com azimute de 249°14'09,41" por uma distância de 2,09m, até o ponto **P2963**, de coordenadas N **9.723.046,48m** e E **576.216,47m** ; deste segue com azimute de 247°49'44,52" por uma distância de 2,07m, até o ponto **P2964**, de coordenadas N **9.723.045,69m** e E **576.214,55m** ; deste segue com azimute de 246°37'40,78" por uma distância de 2,09m, até o ponto **P2965**, de coordenadas N **9.723.044,86m** e E **576.212,63m** ; deste segue com azimute de 245°47'44,03" por uma distância de 2,14m, até o ponto **P2966**, de coordenadas N **9.723.043,98m** e E **576.210,68m** ; deste segue com azimute de 245°22'29,08" por uma distância de 2,22m, até o ponto **P2967**, de coordenadas N **9.723.043,06m** e E **576.208,66m** ; deste segue com azimute de 245°27'18,33" por uma distância de 2,24m, até o ponto **P2968**, de coordenadas N **9.723.042,13m** e E **576.206,62m** ; deste segue com azimute de 246°03'36,63" por uma distância de 2,20m, até o ponto **P2969**, de coordenadas N **9.723.041,24m** e E **576.204,61m** ; deste segue com azimute de 249°16'18,95" por uma distância de 2,17m, até o ponto **P2970**, de coordenadas N **9.723.040,47m** e E **576.202,58m** ; deste segue com azimute de 261°10'45,24" por uma distância de 2,49m, até o ponto **P2971**, de coordenadas N **9.723.040,09m** e E **576.200,12m** ; deste segue com azimute de 275°11'07,86" por uma distância de 3,41m, até o ponto **P2972**, de coordenadas N **9.723.040,39m** e E **576.196,72m** ; deste segue com azimute de 283°55'27,28" por uma distância de 4,74m, até o ponto **P2973**, de coordenadas N **9.723.041,53m** e E **576.192,12m** ; deste segue com azimute de 286°02'27,98" por uma distância de 4,16m, até o ponto **P2974**, de coordenadas N **9.723.042,68m** e E **576.188,12m** ; deste segue com azimute de 247°46'57,25" por uma distância de 5,44m, até o ponto **P2975**, de coordenadas N **9.723.040,63m** e E **576.183,08m** ; deste segue com azimute de 247°46'56,57" por uma distância de 47,39m, até o ponto **P2976**, de coordenadas N **9.723.022,71m** e E **576.139,22m** ; deste segue com azimute de 253°00'33,23" por uma distância de 35,51m, até o ponto **P2977**, de coordenadas N **9.723.012,33m** e E **576.105,26m** ; deste segue com azimute de 253°00'32,53" por uma distância de 26,71m, até o ponto **P2978**, de coordenadas N **9.723.004,53m** e E **576.079,71m** ; deste segue com azimute de 238°34'50,02" por uma distância de 27,77m, até o ponto **P2979**, de coordenadas N **9.722.990,05m** e E **576.056,01m** ; deste segue com azimute de 258°14'47,20" por uma distância de 99,83m, até o ponto **P2980**, de coordenadas N **9.722.969,71m** e E **575.958,27m** ; deste segue com azimute de 248°46'34,87" por uma distância de 26,23m, até o ponto **P2981**, de coordenadas N **9.722.960,22m** e E **575.933,82m** ; deste segue com azimute de 295°27'45,53" por uma distância de 7,14m, até o ponto **P2982**, de coordenadas N **9.722.963,29m** e E **575.927,38m** ; deste segue com azimute de 258°14'47,20" por uma distância de 26,18m, até o ponto **P2983**, de coordenadas N **9.722.957,95m** e E **575.901,75m** ; deste segue com azimute de 299°19'09,32" por uma distância de 101,00m, até o ponto **P2984**, de coordenadas N **9.723.007,41m** e E **575.813,69m** ; deste segue com azimute de 349°04'59,29" por uma distância de 25,01m, até o ponto **P2985**, de coordenadas N **9.723.031,97m** e E **575.808,95m** ; deste segue com azimute de 313°56'17,59" por uma distância de 24,72m, até o ponto **P2986**, de coordenadas N **9.723.049,12m** e E **575.791,16m** ; deste segue com azimute de 334°47'55,92" por uma distância de 17,72m, até o ponto **P2987**, de coordenadas N **9.723.065,16m** e E **575.783,61m** ; deste segue com azimute de 31°07'50,19" por uma distância de 5,21m, até o ponto **P2988**, de coordenadas N **9.723.069,62m** e E **575.786,30m** ; deste segue com azimute de 352°24'19,42" por uma distância de 24,32m, até o ponto **P2989**, de coordenadas N **9.723.093,72m** e E **575.783,09m** ; deste segue com azimute de 357°35'20,57" por uma distância de 30,56m, até o ponto **P2990**, de coordenadas N **9.723.124,25m** e E **575.781,81m** ; deste segue com azimute de 2°23'10,38" por uma distância de 15,44m, até o ponto **P2991**, de coordenadas N **9.723.139,68m** e E **575.782,45m** ; deste segue com azimute de 12°53'37,17" por uma distância de 27,36m, até o ponto **P2992**, de coordenadas N **9.723.166,35m** e E **575.788,55m** ; deste segue com azimute de 19°34'22,28" por uma distância de 30,70m, até o ponto **P2993**, de coordenadas N **9.723.195,28m** e E **575.798,84m** ; deste segue com azimute de 31°33'43,57" por uma distância de 26,40m, até o ponto **P2994**, de coordenadas N **9.723.217,77m** e E **575.812,66m** ; deste segue com azimute de 45°10'22,87" por uma distância de 75,22m, até o ponto **P2995**, de coordenadas N **9.723.270,80m** e E **575.866,01m** ; deste segue com azimute de 56°05'37,17" por uma distância de 23,62m, até o ponto **P2996**, de coordenadas N **9.723.283,98m** e E **575.885,61m** ; deste segue com azimute de 51°39'59,66" por uma distância de 17,62m, até o ponto **P2997**, de coordenadas N **9.723.294,90m** e E **575.899,43m** ; deste segue com azimute de 54°40'07,61" por uma distância de 31,12m, até o ponto **P2998**, de coordenadas N **9.723.312,90m** e E **575.924,82m** ; deste segue com azimute de 117°53'52,61" por uma distância de 6,18m, até o ponto **P2999**, de coordenadas N **9.723.310,01m** e E **575.930,28m** ; deste segue com azimute de 53°40'57,80" por uma distância de 177,95m, até o ponto **P3000**, de coordenadas N **9.723.415,40m** e E **576.073,66m** ; deste segue com azimute de 144°40'10,96" por uma distância de 33,90m, até o ponto **P3001**, de coordenadas N **9.723.387,74m** e E **576.093,27m** ; deste segue com azimute de 55°40'49,20" por uma distância de 198,89m, até o ponto **P3002**, de coordenadas N **9.723.499,88m** e E **576.257,53m** ; deste segue com azimute de



PREFEITURA DE SÃO LUÍS

SECRETARIA MUNICIPAL DE GOVERNO

MINUTA DE ANTEPROJETO DE LEI Nº _____ DE _____ DE 2019

323°36'56,33" por uma distância de 14,31m, até o ponto **P3003**, de coordenadas **N 9.723.511,39m** e **E 576.249,04m** ; deste segue com azimute de 52°44'00,95" por uma distância de 175,18m, até o ponto **P3004**, de coordenadas **N 9.723.617,47m** e **E 576.388,45m** ; deste segue com azimute de 56°06'13,80" por uma distância de 46,74m, até o ponto **P3005**, de coordenadas **N 9.723.643,53m** e **E 576.427,25m** ; deste segue com azimute de 333°01'07,36" por uma distância de 40,29m, até o ponto **P3006**, de coordenadas **N 9.723.679,44m** e **E 576.408,97m** ; deste segue com azimute de 53°21'03,50" por uma distância de 139,89m, até o ponto **P3007**, de coordenadas **N 9.723.762,94m** e **E 576.521,20m** ; deste segue com azimute de 75°46'26,53" por uma distância de 44,40m, até o ponto **P3008**, de coordenadas **N 9.723.773,85m** e **E 576.564,23m** ; deste segue com azimute de 86°11'09,33" por uma distância de 9,11m, até o ponto **P3009**, de coordenadas **N 9.723.774,46m** e **E 576.573,33m** ; deste segue com azimute de 149°18'01,00" por uma distância de 22,56m, até o ponto **P3010**, de coordenadas **N 9.723.755,06m** e **E 576.584,84m** ; deste segue com azimute de 60°38'32,09" por uma distância de 11,13m, até o ponto **P3011**, de coordenadas **N 9.723.760,52m** e **E 576.594,54m** ; deste segue com azimute de 321°27'41,00" por uma distância de 23,76m, até o ponto **P3012**, de coordenadas **N 9.723.779,10m** e **E 576.579,74m** ; deste segue com azimute de 53°04'21,66" por uma distância de 84,02m, até o ponto **P3013**, de coordenadas **N 9.723.829,58m** e **E 576.646,91m** ; deste segue com azimute de 53°43'52,98" por uma distância de 18,50m, até o ponto **P3014**, de coordenadas **N 9.723.840,53m** e **E 576.661,82m** ; deste segue com azimute de 108°26'05,82" por uma distância de 5,75m, até o ponto **P3015**, de coordenadas **N 9.723.838,71m** e **E 576.667,28m** ; deste segue com azimute de 85°14'10,89" por uma distância de 7,30m, até o ponto **P3016**, de coordenadas **N 9.723.839,31m** e **E 576.674,55m** ; deste segue com azimute de 60°06'03,95" por uma distância de 27,97m, até o ponto **P3017**, de coordenadas **N 9.723.853,26m** e **E 576.698,80m** ; deste segue com azimute de 308°39'35,31" por uma distância de 7,76m, até o ponto **P3018**, de coordenadas **N 9.723.858,10m** e **E 576.692,73m** ; deste segue com azimute de 53°43'26,40" por uma distância de 17,34m, até o ponto **P3019**, de coordenadas **N 9.723.868,36m** e **E 576.706,71m** ; deste segue com azimute de 44°45'31,46" por uma distância de 13,72m, até o ponto **P3020**, de coordenadas **N 9.723.878,11m** e **E 576.716,37m** ; deste segue com azimute de 36°52'11,63" por uma distância de 6,06m, até o ponto **P3021**, de coordenadas **N 9.723.882,96m** e **E 576.720,01m** ; deste segue com azimute de 58°14'25,87" por uma distância de 14,97m, até o ponto **P3022**, de coordenadas **N 9.723.890,84m** e **E 576.732,74m** ; deste segue com azimute de 61°35'14,42" por uma distância de 42,04m, até o ponto **P3023**, de coordenadas **N 9.723.910,84m** e **E 576.769,71m** ; deste segue com azimute de 146°18'35,76" por uma distância de 15,30m, até o ponto **P3024**, de coordenadas **N 9.723.898,11m** e **E 576.778,20m** ; deste segue com azimute de 56°18'35,76" por uma distância de 8,74m, até o ponto **P3025**, de coordenadas **N 9.723.902,96m** e **E 576.785,47m** ; deste segue com azimute de 53°29'54,81" por uma distância de 37,70m, até o ponto **P3026**, de coordenadas **N 9.723.925,39m** e **E 576.815,78m** ; deste segue com azimute de 53°50'30,53" por uma distância de 19,52m, até o ponto **P3027**, de coordenadas **N 9.723.936,90m** e **E 576.831,54m** ; deste segue com azimute de 58°14'25,87" por uma distância de 29,94m, até o ponto **P3028**, de coordenadas **N 9.723.952,66m** e **E 576.857,00m** ; deste segue com azimute de 61°23'22,35" por uma distância de 22,78m, até o ponto **P3029**, de coordenadas **N 9.723.963,57m** e **E 576.877,00m** ; deste segue com azimute de 69°26'38,24" por uma distância de 15,54m, até o ponto **P3030**, de coordenadas **N 9.723.969,03m** e **E 576.891,55m** ; deste segue com azimute de 70°15'11,39" por uma distância de 25,12m, até o ponto **P3031**, de coordenadas **N 9.723.977,51m** e **E 576.915,19m** ; deste segue com azimute de 31°25'46,44" por uma distância de 25,57m, até o ponto **P3032**, de coordenadas **N 9.723.999,33m** e **E 576.928,52m** ; deste segue com azimute de 279°27'44,36" por uma distância de 7,37m, até o ponto **P3033**, de coordenadas **N 9.724.000,55m** e **E 576.921,25m** ; deste segue com azimute de 32°22'19,61" por uma distância de 39,29m, até o ponto **P3034**, de coordenadas **N 9.724.033,73m** e **E 576.942,29m** ; deste segue com azimute de 42°33'05,13" por uma distância de 39,70m, até o ponto **P3035**, de coordenadas **N 9.724.062,98m** e **E 576.969,13m** ; deste segue com azimute de 33°41'24,24" por uma distância de 10,93m, até o ponto **P3036**, de coordenadas **N 9.724.072,07m** e **E 576.975,19m** ; deste segue com azimute de 35°10'17,06" por uma distância de 5,16m, até o ponto **P3037**, de coordenadas **N 9.724.076,29m** e **E 576.978,17m** ; deste segue com azimute de 42°08'01,34" por uma distância de 7,88m, até o ponto **P3038**, de coordenadas **N 9.724.082,13m** e **E 576.983,45m** ; deste segue com azimute de 51°42'35,55" por uma distância de 7,24m, até o ponto **P3039**, de coordenadas **N 9.724.086,62m** e **E 576.989,13m** ; deste segue com azimute de 19°39'13,77" por uma distância de 9,01m, até o ponto **P3040**, de coordenadas **N 9.724.095,10m** e **E 576.992,17m** ; deste segue com azimute de 42°30'37,61" por uma distância de 19,73m, até o ponto **P3041**, de coordenadas **N 9.724.109,65m** e **E 577.005,50m** ; deste segue com azimute de 40°14'10,89" por uma distância de 10,32m, até o ponto **P3042**, de coordenadas **N 9.724.117,53m** e **E 577.012,17m** ; deste segue com azimute de 9°49'15,20" por uma distância de 16,72m, até o ponto **P3043**, de coordenadas **N 9.724.134,00m** e **E 577.015,02m** ; deste segue com azimute de 16°33'26,69" por uma distância de 21,47m, até o ponto **P3044**, de coordenadas **N 9.724.154,58m** e **E 577.021,14m** ; deste segue com azimute de 20°58'00,53" por uma distância de 1,77m, até o ponto **P3045**, de coordenadas **N**



PREFEITURA DE SÃO LUÍS

SECRETARIA MUNICIPAL DE GOVERNO

MINUTA DE ANTEPROJETO DE LEI Nº _____ DE _____ DE 2019

9.724.156,24m e E 577.021,77m ; deste segue com azimute de 20°58'00,53" por uma distância de 14,16m, até o ponto **P3046**, de coordenadas N 9.724.169,46m e E 577.026,84m ; deste segue com azimute de 21°16'12,82" por uma distância de 39,10m, até o ponto **P3047**, de coordenadas N 9.724.205,90m e E 577.041,02m ; deste segue com azimute de 21°23'23,34" por uma distância de 35,84m, até o ponto **P3048**, de coordenadas N 9.724.239,28m e E 577.054,10m ; deste segue com azimute de 11°39'28,41" por uma distância de 26,84m, até o ponto **P3049**, de coordenadas N 9.724.265,56m e E 577.059,52m ; deste segue com azimute de 9°03'29,78" por uma distância de 58,30m, até o ponto **P3050**, de coordenadas N 9.724.323,13m e E 577.068,70m ; deste segue com azimute de 42°08'04,90" por uma distância de 7,88m, até o ponto **P3051**, de coordenadas N 9.724.328,98m e E 577.073,98m ; deste segue com azimute de 3°48'57,42" por uma distância de 14,63m, até o ponto **P3052**, de coordenadas N 9.724.343,58m e E 577.074,96m ; deste segue com azimute de 6°47'44,69" por uma distância de 54,06m, até o ponto **P3053**, de coordenadas N 9.724.397,26m e E 577.081,35m ; deste segue com azimute de 22°22'47,38" por uma distância de 20,45m, até o ponto **P3054**, de coordenadas N 9.724.416,17m e E 577.089,14m ; deste segue com azimute de 16°12'51,81" por uma distância de 20,42m, até o ponto **P3055**, de coordenadas N 9.724.435,78m e E 577.094,84m ; deste segue com azimute de 12°17'28,12" por uma distância de 50,95m, até o ponto **P3056**, de coordenadas N 9.724.485,56m e E 577.105,69m ; deste segue com azimute de 341°57'56,55" por uma distância de 12,58m, até o ponto **P3057**, de coordenadas N 9.724.497,53m e E 577.101,80m ; deste segue com azimute de 11°54'05,04" por uma distância de 31,69m, até o ponto **P3058**, de coordenadas N 9.724.528,54m e E 577.108,33m ; deste segue com azimute de 23°03'22,14" por uma distância de 58,95m, até o ponto **P3059**, de coordenadas N 9.724.582,77m e E 577.131,42m ; deste segue com azimute de 44°28'52,74" por uma distância de 21,63m, até o ponto **P3060**, de coordenadas N 9.724.598,21m e E 577.146,58m ; deste segue com azimute de 46°15'42,96" por uma distância de 44,66m, até o ponto **P3061**, de coordenadas N 9.724.629,08m e E 577.178,84m ; deste segue com azimute de 40°15'04,11" por uma distância de 59,40m, até o ponto **P3062**, de coordenadas N 9.724.674,42m e E 577.217,22m ; deste segue com azimute de 65°37'09,75" por uma distância de 14,62m, até o ponto **P3063**, de coordenadas N 9.724.680,45m e E 577.230,54m ; deste segue com azimute de 40°06'03,60" por uma distância de 12,09m, até o ponto **P3064**, de coordenadas N 9.724.689,70m e E 577.238,32m ; deste segue com azimute de 44°31'13,98" por uma distância de 17,06m, até o ponto **P3065**, de coordenadas N 9.724.701,86m e E 577.250,28m ; deste segue com azimute de 36°18'40,68" por uma distância de 51,03m, até o ponto **P3066**, de coordenadas N 9.724.742,98m e E 577.280,50m ; deste segue com azimute de 31°56'10,09" por uma distância de 73,09m, até o ponto **P3067**, de coordenadas N 9.724.805,00m e E 577.319,16m ; deste segue com azimute de 45°18'07,68" por uma distância de 6,47m, até o ponto **P3068**, de coordenadas N 9.724.809,55m e E 577.323,76m ; deste segue com azimute de 156°37'47,69" por uma distância de 0,77m, até o ponto **P3069**, de coordenadas N 9.724.808,84m e E 577.324,06m ; deste segue com azimute de 49°24'03,31" por uma distância de 7,02m, até o ponto **P3070**, de coordenadas N 9.724.813,41m e E 577.329,39m ; deste segue com azimute de 75°57'46,80" por uma distância de 6,12m, até o ponto **P3071**, de coordenadas N 9.724.814,89m e E 577.335,33m ; deste segue com azimute de 39°49'24,30" por uma distância de 92,83m, até o ponto **P3072**, de coordenadas N 9.724.886,19m e E 577.394,78m ; deste segue com azimute de 333°26'10,86" por uma distância de 1,18m, até o ponto **P3073**, de coordenadas N 9.724.887,25m e E 577.394,25m ; deste segue com azimute de 53°07'48,12" por uma distância de 4,71m, até o ponto **P3074**, de coordenadas N 9.724.890,08m e E 577.398,02m ; deste segue com azimute de 53°07'48,12" por uma distância de 5,27m, até o ponto **P3075**, de coordenadas N 9.724.893,24m e E 577.402,23m ; deste segue com azimute de 87°08'16,79" por uma distância de 5,30m, até o ponto **P3076**, de coordenadas N 9.724.893,50m e E 577.407,53m ; deste segue com azimute de 53°50'17,17" por uma distância de 31,44m, até o ponto **P3077**, de coordenadas N 9.724.912,05m e E 577.432,91m ; deste segue com azimute de 54°02'26,00" por uma distância de 3,65m, até o ponto **P3078**, de coordenadas N 9.724.914,20m e E 577.435,87m ; deste segue com azimute de 52°17'02,49" por uma distância de 17,96m, até o ponto **P3079**, de coordenadas N 9.724.925,19m e E 577.450,08m ; deste segue com azimute de 52°21'53,09" por uma distância de 19,86m, até o ponto **P3080**, de coordenadas N 9.724.937,31m e E 577.465,80m ; deste segue com azimute de 55°31'40,03" por uma distância de 15,40m, até o ponto **P3081**, de coordenadas N 9.724.946,03m e E 577.478,50m ; deste segue com azimute de 48°29'21,57" por uma distância de 22,01m, até o ponto **P3082**, de coordenadas N 9.724.960,62m e E 577.494,98m ; deste segue com azimute de 75°35'59,92" por uma distância de 13,94m, até o ponto **P3083**, de coordenadas N 9.724.964,08m e E 577.508,48m ; deste segue com azimute de 75°35'59,93" por uma distância de 0,54m, até o ponto **P3084**, de coordenadas N 9.724.964,22m e E 577.509,00m ; deste segue com azimute de 134°19'33,47" por uma distância de 3,92m, até o ponto **P3085**, de coordenadas N 9.724.961,48m e E 577.511,81m ; deste segue com azimute de 134°19'33,47" por uma distância de 7,47m, até o ponto **P3086**, de coordenadas N 9.724.956,26m e E 577.517,15m ; deste segue com azimute de 165°37'06,98" por uma distância de 7,63m, até o ponto **P3087**, de coordenadas N 9.724.948,87m e E 577.519,05m ; deste segue com azimute de 224°11'35,05" por uma distância de 9,51m, até o



PREFEITURA DE SÃO LUÍS

SECRETARIA MUNICIPAL DE GOVERNO

MINUTA DE ANTEPROJETO DE LEI Nº _____ DE _____ DE 2019

ponto **P3088**, de coordenadas **N 9.724.942,05m** e **E 577.512,41m** ; deste segue com azimute de **180°44'56,12"** por uma distância de **21,38m**, até o ponto **P3089**, de coordenadas **N 9.724.920,68m** e **E 577.512,13m** ; deste segue com azimute de **72°21'01,07"** por uma distância de **8,23m**, até o ponto **P3090**, de coordenadas **N 9.724.923,17m** e **E 577.519,98m** ; deste segue com azimute de **109°51'18,47"** por uma distância de **18,31m**, até o ponto **P3091**, de coordenadas **N 9.724.916,95m** e **E 577.537,20m** ; deste segue com azimute de **62°36'32,35"** por uma distância de **57,02m**, até o ponto **P3092**, de coordenadas **N 9.724.943,19m** e **E 577.587,83m** ; deste segue com azimute de **69°43'02,79"** por uma distância de **9,29m**, até o ponto **P3093**, de coordenadas **N 9.724.946,41m** e **E 577.596,54m** ; deste segue com azimute de **28°00'33,04"** por uma distância de **2,01m**, até o ponto **P3094**, de coordenadas **N 9.724.948,18m** e **E 577.597,48m** ; deste segue com azimute de **28°00'33,02"** por uma distância de **0,05m**, até o ponto **P3095**, de coordenadas **N 9.724.948,23m** e **E 577.597,51m** ; deste segue com azimute de **28°00'33,04"** por uma distância de **8,03m**, até o ponto **P3096**, de coordenadas **N 9.724.955,31m** e **E 577.601,28m** ; deste segue com azimute de **70°37'48,86"** por uma distância de **51,42m**, até o ponto **P3097**, de coordenadas **N 9.724.972,37m** e **E 577.649,78m** ; deste segue com azimute de **82°43'47,75"** por uma distância de **46,42m**, até o ponto **P3098**, de coordenadas **N 9.724.978,24m** e **E 577.695,83m** ; deste segue com azimute de **128°15'38,76"** por uma distância de **10,57m**, até o ponto **P3099**, de coordenadas **N 9.724.971,69m** e **E 577.704,13m** ; deste segue com azimute de **120°34'43,11"** por uma distância de **0,02m**, até o ponto **P3100**, de coordenadas **N 9.724.971,69m** e **E 577.704,14m** ; deste segue com azimute de **99°19'26,83"** por uma distância de **11,91m**, até o ponto **P3101**, de coordenadas **N 9.724.969,76m** e **E 577.715,89m** ; deste segue com azimute de **80°47'20,30"** por uma distância de **22,72m**, até o ponto **P3102**, de coordenadas **N 9.724.973,39m** e **E 577.738,32m** ; deste segue com azimute de **57°31'43,71"** por uma distância de **15,81m**, até o ponto **P3103**, de coordenadas **N 9.724.981,88m** e **E 577.751,65m** ; deste segue com azimute de **63°26'05,82"** por uma distância de **10,84m**, até o ponto **P3104**, de coordenadas **N 9.724.986,73m** e **E 577.761,35m** ; deste segue com azimute de **82°52'29,94"** por uma distância de **9,77m**, até o ponto **P3105**, de coordenadas **N 9.724.987,94m** e **E 577.771,05m** ; deste segue com azimute de **18°26'05,82"** por uma distância de **7,67m**, até o ponto **P3106**, de coordenadas **N 9.724.995,22m** e **E 577.773,47m** ; deste segue com azimute de **24°13'39,88"** por uma distância de **13,29m**, até o ponto **P3107**, de coordenadas **N 9.725.007,34m** e **E 577.778,93m** ; deste segue com azimute de **71°33'54,18"** por uma distância de **15,33m**, até o ponto **P3108**, de coordenadas **N 9.725.012,19m** e **E 577.793,48m** ; deste segue com azimute de **355°54'51,78"** por uma distância de **17,02m**, até o ponto **P3109**, de coordenadas **N 9.725.029,16m** e **E 577.792,26m** ; deste segue com azimute de **43°31'52,32"** por uma distância de **16,72m**, até o ponto **P3110**, de coordenadas **N 9.725.041,28m** e **E 577.803,78m** ; deste segue com azimute de **91°58'29,76"** por uma distância de **17,59m**, até o ponto **P3111**, de coordenadas **N 9.725.040,68m** e **E 577.821,36m** ; deste segue com azimute de **93°34'34,80"** por uma distância de **9,72m**, até o ponto **P3112**, de coordenadas **N 9.725.040,07m** e **E 577.831,06m** ; deste segue com azimute de **110°55'38,58"** por uma distância de **10,57m**, até o ponto **P3113**, de coordenadas **N 9.725.036,29m** e **E 577.840,93m** ; deste segue com azimute de **65°08'02,71"** por uma distância de **20,51m**, até o ponto **P3114**, de coordenadas **N 9.725.044,92m** e **E 577.859,55m** ; deste segue com azimute de **93°34'34,80"** por uma distância de **9,72m**, até o ponto **P3115**, de coordenadas **N 9.725.044,31m** e **E 577.869,24m** ; deste segue com azimute de **116°33'54,18"** por uma distância de **9,49m**, até o ponto **P3116**, de coordenadas **N 9.725.040,07m** e **E 577.877,73m** ; deste segue com azimute de **82°52'29,94"** por uma distância de **4,89m**, até o ponto **P3117**, de coordenadas **N 9.725.040,68m** e **E 577.882,58m** ; deste segue com azimute de **5°19'36,69"** por uma distância de **17,28m**, até o ponto **P3118**, de coordenadas **N 9.725.057,88m** e **E 577.884,18m** ; deste segue com azimute de **84°05'37,39"** por uma distância de **29,09m**, até o ponto **P3119**, de coordenadas **N 9.725.060,87m** e **E 577.913,12m** ; deste segue com azimute de **93°10'47,85"** por uma distância de **17,99m**, até o ponto **P3120**, de coordenadas **N 9.725.059,87m** e **E 577.931,08m** ; deste segue com azimute de **98°31'49,58"** por uma distância de **20,18m**, até o ponto **P3121**, de coordenadas **N 9.725.056,88m** e **E 577.951,04m** ; deste segue com azimute de **56°18'39,32"** por uma distância de **10,79m**, até o ponto **P3122**, de coordenadas **N 9.725.062,87m** e **E 577.960,02m** ; deste segue com azimute de **104°02'12,21"** por uma distância de **12,34m**, até o ponto **P3123**, de coordenadas **N 9.725.059,87m** e **E 577.971,99m** ; deste segue com azimute de **151°41'56,64"** por uma distância de **14,73m**, até o ponto **P3124**, de coordenadas **N 9.725.046,90m** e **E 577.978,98m** ; deste segue com azimute de **95°54'20,85"** por uma distância de **29,09m**, até o ponto **P3125**, de coordenadas **N 9.725.043,91m** e **E 578.007,91m** ; deste segue com azimute de **101°17'40,30"** por uma distância de **96,31m**, até o ponto **P3126**, de coordenadas **N 9.725.025,05m** e **E 578.102,35m** ; deste segue com azimute de **54°05'26,15"** por uma distância de **10,66m**, até o ponto **P3127**, de coordenadas **N 9.725.031,30m** e **E 578.110,98m** ; deste segue com azimute de **72°03'02,26"** por uma distância de **22,21m**, até o ponto **P3128**, de coordenadas **N 9.725.038,14m** e **E 578.132,12m** ; deste segue com azimute de **102°31'37,14"** por uma distância de **8,31m**, até o ponto **P3129**, de coordenadas **N 9.725.036,34m** e **E 578.140,23m** ; deste segue com azimute de **16°24'44,13"** por uma distância de **12,87m**, até o ponto **P3130**, de coordenadas **N 9.725.048,69m** e **E 578.143,87m** ; deste segue com azimute de **106°43'15,32"** por



PREFEITURA DE SÃO LUÍS

SECRETARIA MUNICIPAL DE GOVERNO

MINUTA DE ANTEPROJETO DE LEI Nº _____ DE _____ DE 2019

uma distância de 96,62m, até o ponto **P3131**, de coordenadas **N 9.725.020,89m** e **E 578.236,41m** ; deste segue com azimute de $197^{\circ}10'14,43''$ por uma distância de 0,09m, até o ponto **P3132**, de coordenadas **N 9.725.020,80m** e **E 578.236,38m** ; deste segue com azimute de $99^{\circ}07'53,65''$ por uma distância de 15,22m, até o ponto **P3133**, de coordenadas **N 9.725.018,39m** e **E 578.251,41m** ; deste segue com azimute de $97^{\circ}43'18,57''$ por uma distância de 4,29m, até o ponto **P3134**, de coordenadas **N 9.725.017,81m** e **E 578.255,65m** ; deste segue com azimute de $109^{\circ}35'32,21''$ por uma distância de 23,68m, até o ponto **P3135**, de coordenadas **N 9.725.009,87m** e **E 578.277,96m** ; deste segue com azimute de $92^{\circ}33'49,57''$ por uma distância de 25,36m, até o ponto **P3136**, de coordenadas **N 9.725.008,74m** e **E 578.303,29m** ; deste segue com azimute de $100^{\circ}18'17,45''$ por uma distância de 16,91m, até o ponto **P3137**, de coordenadas **N 9.725.005,71m** e **E 578.319,93m** ; deste segue com azimute de $105^{\circ}04'06,56''$ por uma distância de 10,18m, até o ponto **P3138**, de coordenadas **N 9.725.003,06m** e **E 578.329,76m** ; deste segue com azimute de $131^{\circ}11'09,33''$ por uma distância de 7,56m, até o ponto **P3139**, de coordenadas **N 9.724.998,09m** e **E 578.335,45m** ; deste segue com azimute de $214^{\circ}01'22,16''$ por uma distância de 19,59m, até o ponto **P3140**, de coordenadas **N 9.724.981,85m** e **E 578.324,49m** ; deste segue com azimute de $221^{\circ}56'01,01''$ por uma distância de 20,85m, até o ponto **P3141**, de coordenadas **N 9.724.966,34m** e **E 578.310,55m** ; deste segue com azimute de $263^{\circ}53'06,72''$ por uma distância de 10,75m, até o ponto **P3142**, de coordenadas **N 9.724.965,19m** e **E 578.299,86m** ; deste segue com azimute de $262^{\circ}31'41,46''$ por uma distância de 9,32m, até o ponto **P3143**, de coordenadas **N 9.724.963,98m** e **E 578.290,63m** ; deste segue com azimute de $253^{\circ}03'13,78''$ por uma distância de 2,61m, até o ponto **P3144**, de coordenadas **N 9.724.963,22m** e **E 578.288,13m** ; deste segue com azimute de $253^{\circ}03'17,03''$ por uma distância de 40,34m, até o ponto **P3145**, de coordenadas **N 9.724.951,46m** e **E 578.249,54m** ; deste segue com azimute de $253^{\circ}03'15,06''$ por uma distância de 0,80m, até o ponto **P3146**, de coordenadas **N 9.724.951,23m** e **E 578.248,77m** ; deste segue com azimute de $266^{\circ}25'25,55''$ por uma distância de 26,91m, até o ponto **P3147**, de coordenadas **N 9.724.949,55m** e **E 578.221,91m** ; deste segue com azimute de $287^{\circ}31'29,78''$ por uma distância de 6,69m, até o ponto **P3148**, de coordenadas **N 9.724.951,56m** e **E 578.215,53m** ; deste segue com azimute de $285^{\circ}29'23,25''$ por uma distância de 0,52m, até o ponto **P3149**, de coordenadas **N 9.724.951,70m** e **E 578.215,03m** ; deste segue com azimute de $197^{\circ}10'14,42''$ por uma distância de 11,30m, até o ponto **P3150**, de coordenadas **N 9.724.940,90m** e **E 578.211,69m** ; deste segue com azimute de $286^{\circ}42'19,13''$ por uma distância de 83,51m, até o ponto **P3151**, de coordenadas **N 9.724.964,91m** e **E 578.131,70m** ; deste segue com azimute de $192^{\circ}41'58,50''$ por uma distância de 44,11m, até o ponto **P3152**, de coordenadas **N 9.724.921,87m** e **E 578.122,00m** ; deste segue com azimute de $284^{\circ}55'53,10''$ por uma distância de 18,82m, até o ponto **P3153**, de coordenadas **N 9.724.926,72m** e **E 578.103,82m** ; deste segue com azimute de $195^{\circ}50'35,10''$ por uma distância de 46,63m, até o ponto **P3154**, de coordenadas **N 9.724.881,87m** e **E 578.091,09m** ; deste segue com azimute de $118^{\circ}56'38,12''$ por uma distância de 91,43m, até o ponto **P3155**, de coordenadas **N 9.724.837,62m** e **E 578.171,10m** ; deste segue com azimute de $38^{\circ}22'02,95''$ por uma distância de 18,55m, até o ponto **P3156**, de coordenadas **N 9.724.852,17m** e **E 578.182,62m** ; deste segue com azimute de $69^{\circ}58'08,35''$ por uma distância de 61,94m, até o ponto **P3157**, de coordenadas **N 9.724.873,38m** e **E 578.240,80m** ; deste segue com azimute de $23^{\circ}11'54,93''$ por uma distância de 18,46m, até o ponto **P3158**, de coordenadas **N 9.724.890,35m** e **E 578.248,08m** ; deste segue com azimute de $89^{\circ}06'34,71''$ por uma distância de 36,69m, até o ponto **P3159**, de coordenadas **N 9.724.890,92m** e **E 578.284,77m** ; deste segue com azimute de $70^{\circ}12'04,21''$ por uma distância de 14,34m, até o ponto **P3160**, de coordenadas **N 9.724.895,78m** e **E 578.298,26m** ; deste segue com azimute de $126^{\circ}09'29,48''$ por uma distância de 34,76m, até o ponto **P3161**, de coordenadas **N 9.724.875,27m** e **E 578.326,32m** ; deste segue com azimute de $180^{\circ}00'00,00''$ por uma distância de 3,72m, até o ponto **P3162**, de coordenadas **N 9.724.871,55m** e **E 578.326,32m** ; deste segue com azimute de $113^{\circ}49'48,21''$ por uma distância de 17,32m, até o ponto **P3163**, de coordenadas **N 9.724.864,56m** e **E 578.342,16m** ; deste segue com azimute de $174^{\circ}38'39,44''$ por uma distância de 15,20m, até o ponto **P3164**, de coordenadas **N 9.724.849,42m** e **E 578.343,58m** ; deste segue com azimute de $165^{\circ}36'33,87''$ por uma distância de 24,74m, até o ponto **P3165**, de coordenadas **N 9.724.825,46m** e **E 578.349,73m** ; deste segue com azimute de $115^{\circ}26'56,79''$ por uma distância de 54,30m, até o ponto **P3166**, de coordenadas **N 9.724.802,13m** e **E 578.398,76m** ; deste segue com azimute de $206^{\circ}26'55,24''$ por uma distância de 34,69m, até o ponto **P3167**, de coordenadas **N 9.724.771,07m** e **E 578.383,31m** ; deste segue com azimute de $116^{\circ}54'59,68''$ por uma distância de 22,98m, até o ponto **P3168**, de coordenadas **N 9.724.760,67m** e **E 578.403,80m** ; deste segue com azimute de $116^{\circ}42'46,24''$ por uma distância de 27,35m, até o ponto **P3169**, de coordenadas **N 9.724.748,37m** e **E 578.428,24m** ; deste segue com azimute de $116^{\circ}52'40,29''$ por uma distância de 25,80m, até o ponto **P3170**, de coordenadas **N 9.724.736,71m** e **E 578.451,25m** ; deste segue com azimute de $119^{\circ}21'24,59''$ por uma distância de 0,16m, até o ponto **P3171**, de coordenadas **N 9.724.736,63m** e **E 578.451,39m** ; deste segue com azimute de $42^{\circ}30'02,89''$ por uma distância de 23,72m, até o ponto **P3172**, de coordenadas **N 9.724.754,12m** e **E 578.467,41m** ; deste segue com azimute de



PREFEITURA DE SÃO LUÍS

SECRETARIA MUNICIPAL DE GOVERNO

MINUTA DE ANTEPROJETO DE LEI Nº _____ DE _____ DE 2019

35°55'10,62" por uma distância de 0,96m, até o ponto **P3173**, de coordenadas **N 9.724.754,89m** e **E 578.467,97m** ; deste segue com azimute de 12°19'17,47" por uma distância de 0,81m, até o ponto **P3174**, de coordenadas **N 9.724.755,69m** e **E 578.468,15m** ; deste segue com azimute de 29°59'20,30" por uma distância de 97,98m, até o ponto **P01**, onde teve início essa descrição.

g.2 Macrozona de Áreas em Consolidação - 2

ÁREA EM CONSOLIDAÇÃO - 2 - PARTE 01

Município : SÃO LUÍS U.F: MA - BR

Área (ha) : 188,3673

Perímetro (m) : 10970.57

LIMITES e CONFRONTANTES: Inicia-se a descrição deste perímetro no ponto **P01**, de coordenadas **N 9.724.339,25m** e **E 581.852,61m**; deste segue com azimute de 334°21'00,06" por uma distância de 13,98m, até o ponto **P02**, de coordenadas **N 9.724.351,85m** e **E 581.846,55m** ; deste segue com azimute de 76°36'33,43" por uma distância de 10,86m, até o ponto **P03**, de coordenadas **N 9.724.354,37m** e **E 581.857,11m** ; deste segue com azimute de 76°41'15,01" por uma distância de 1.214,27m, até o ponto **P04**, de coordenadas **N 9.724.633,97m** e **E 583.038,76m** ; deste segue com azimute de 168°55'47,27" por uma distância de 229,11m, até o ponto **P05**, de coordenadas **N 9.724.409,12m** e **E 583.082,75m** ; deste segue com azimute de 213°58'35,56" por uma distância de 171,47m, até o ponto **P06**, de coordenadas **N 9.724.266,92m** e **E 582.986,92m** ; deste segue com azimute de 317°03'01,87" por uma distância de 170,08m, até o ponto **P07**, de coordenadas **N 9.724.391,41m** e **E 582.871,04m** ; deste segue com azimute de 279°52'08,19" por uma distância de 178,34m, até o ponto **P08**, de coordenadas **N 9.724.421,98m** e **E 582.695,34m** ; deste segue com azimute de 265°52'12,53" por uma distância de 287,88m, até o ponto **P09**, de coordenadas **N 9.724.401,24m** e **E 582.408,21m** ; deste segue com azimute de 179°43'52,30" por uma distância de 297,42m, até o ponto **P10**, de coordenadas **N 9.724.103,83m** e **E 582.409,60m** ; deste segue com azimute de 90°29'27,14" por uma distância de 300,60m, até o ponto **P11**, de coordenadas **N 9.724.101,25m** e **E 582.710,19m** ; deste segue com azimute de 179°54'22,40" por uma distância de 305,49m, até o ponto **P12**, de coordenadas **N 9.723.795,76m** e **E 582.710,69m** ; deste segue com azimute de 51°47'16,32" por uma distância de 38,31m, até o ponto **P13**, de coordenadas **N 9.723.819,46m** e **E 582.740,79m** ; deste segue com azimute de 204°18'16,38" por uma distância de 733,21m, até o ponto **P14**, de coordenadas **N 9.723.151,23m** e **E 582.439,01m** ; deste segue com azimute de 162°34'55,31" por uma distância de 223,85m, até o ponto **P15**, de coordenadas **N 9.722.937,65m** e **E 582.506,02m** ; deste segue com azimute de 286°06'04,92" por uma distância de 8,95m, até o ponto **P16**, de coordenadas **N 9.722.940,13m** e **E 582.497,42m** ; deste segue com azimute de 209°27'08,94" por uma distância de 570,12m, até o ponto **P17**, de coordenadas **N 9.722.443,69m** e **E 582.217,09m** ; deste segue com azimute de 117°25'05,22" por uma distância de 97,02m, até o ponto **P18**, de coordenadas **N 9.722.399,01m** e **E 582.303,21m** ; deste segue com azimute de 217°07'26,70" por uma distância de 387,03m, até o ponto **P19**, de coordenadas **N 9.722.090,42m** e **E 582.069,63m** ; deste segue com azimute de 337°00'39,50" por uma distância de 459,77m, até o ponto **P20**, de coordenadas **N 9.722.513,68m** e **E 581.890,06m** ; deste segue com azimute de 327°57'42,28" por uma distância de 101,82m, até o ponto **P21**, de coordenadas **N 9.722.600,00m** e **E 581.836,04m** ; deste segue com azimute de 321°33'48,28" por uma distância de 574,75m, até o ponto **P22**, de coordenadas **N 9.723.050,20m** e **E 581.478,75m** ; deste segue com azimute de 236°19'56,05" por uma distância de 97,23m, até o ponto **P23**, de coordenadas **N 9.722.996,30m** e **E 581.397,83m** ; deste segue com azimute de 223°01'40,86" por uma distância de 94,11m, até o ponto **P24**, de coordenadas **N 9.722.927,50m** e **E 581.333,61m** ; deste segue com azimute de 318°10'45,50" por uma distância de 30,43m, até o ponto **P25**, de coordenadas **N 9.722.950,18m** e **E 581.313,32m** ; deste segue com azimute de 218°39'35,31" por uma distância de 77,14m, até o ponto **P26**, de coordenadas **N 9.722.889,94m** e **E 581.265,13m** ; deste segue com azimute de 301°34'08,30" por uma distância de 225,53m, até o ponto **P27**, de coordenadas **N 9.723.008,01m** e **E 581.072,98m** ; deste segue com azimute de 214°59'31,27" por uma distância de 28,26m, até o ponto **P28**, de coordenadas **N 9.722.984,86m** e **E 581.056,77m** ; deste segue com azimute de 227°17'26,20" por uma distância de 25,39m, até o ponto **P29**, de coordenadas **N 9.722.967,64m** e **E 581.038,12m** ; deste segue com azimute de 330°11'09,01" por uma distância de 1,72m, até o ponto **P30**, de coordenadas **N 9.722.969,13m** e **E 581.037,26m** ; deste segue com azimute de 328°24'46,88" por uma distância de 1,79m, até o ponto **P31**, de coordenadas **N 9.722.970,65m** e **E 581.036,33m** ; deste segue com azimute de 327°07'33,62" por uma distância de 1,77m, até o ponto **P32**, de coordenadas **N 9.722.972,14m** e **E**



PREFEITURA DE SÃO LUÍS

SECRETARIA MUNICIPAL DE GOVERNO

MINUTA DE ANTEPROJETO DE LEI Nº _____ DE _____ DE 2019

581.035,37m ; deste segue com azimute de 326°07'26,79" por uma distância de 1,75m, até o ponto **P33**, de coordenadas **N 9.722.973,59m** e **E 581.034,39m** ; deste segue com azimute de 325°39'31,58" por uma distância de 1,74m, até o ponto **P34**, de coordenadas **N 9.722.975,03m** e **E 581.033,41m** ; deste segue com azimute de 326°40'41,16" por uma distância de 0,02m, até o ponto **P35**, de coordenadas **N 9.722.975,05m** e **E 581.033,40m** ; deste segue com azimute de 204°13'38,74" por uma distância de 1,02m, até o ponto **P36**, de coordenadas **N 9.722.974,11m** e **E 581.032,98m** ; deste segue com azimute de 296°33'57,95" por uma distância de 23,89m, até o ponto **P37**, de coordenadas **N 9.722.984,80m** e **E 581.011,61m** ; deste segue com azimute de 313°15'50,01" por uma distância de 41,57m, até o ponto **P38**, de coordenadas **N 9.723.013,29m** e **E 580.981,33m** ; deste segue com azimute de 335°13'30,87" por uma distância de 51,00m, até o ponto **P39**, de coordenadas **N 9.723.059,59m** e **E 580.959,96m** ; deste segue com azimute de 4°05'12,47" por uma distância de 27,04m, até o ponto **P40**, de coordenadas **N 9.723.086,56m** e **E 580.961,89m** ; deste segue com azimute de 275°47'58,25" por uma distância de 36,75m, até o ponto **P41**, de coordenadas **N 9.723.090,27m** e **E 580.925,32m** ; deste segue com azimute de 299°33'36,93" por uma distância de 316,89m, até o ponto **P42**, de coordenadas **N 9.723.246,61m** e **E 580.649,68m** ; deste segue com azimute de 299°00'06,97" por uma distância de 91,68m, até o ponto **P43**, de coordenadas **N 9.723.291,06m** e **E 580.569,49m** ; deste segue com azimute de 26°19'31,84" por uma distância de 199,00m, até o ponto **P44**, de coordenadas **N 9.723.469,42m** e **E 580.657,74m** ; deste segue com azimute de 120°21'18,37" por uma distância de 57,87m, até o ponto **P45**, de coordenadas **N 9.723.440,18m** e **E 580.707,68m** ; deste segue com azimute de 119°43'15,98" por uma distância de 69,59m, até o ponto **P46**, de coordenadas **N 9.723.405,67m** e **E 580.768,12m** ; deste segue com azimute de 161°52'15,52" por uma distância de 71,40m, até o ponto **P47**, de coordenadas **N 9.723.337,82m** e **E 580.790,33m** ; deste segue com azimute de 119°03'12,96" por uma distância de 76,87m, até o ponto **P48**, de coordenadas **N 9.723.300,49m** e **E 580.857,53m** ; deste segue com azimute de 31°52'39,92" por uma distância de 222,42m, até o ponto **P49**, de coordenadas **N 9.723.489,36m** e **E 580.974,99m** ; deste segue com azimute de 124°53'42,32" por uma distância de 105,07m, até o ponto **P50**, de coordenadas **N 9.723.429,25m** e **E 581.061,17m** ; deste segue com azimute de 123°43'34,13" por uma distância de 65,79m, até o ponto **P51**, de coordenadas **N 9.723.392,72m** e **E 581.115,89m** ; deste segue com azimute de 31°05'26,56" por uma distância de 440,98m, até o ponto **P52**, de coordenadas **N 9.723.770,35m** e **E 581.343,61m** ; deste segue com azimute de 143°21'37,49" por uma distância de 300,18m, até o ponto **P53**, de coordenadas **N 9.723.529,48m** e **E 581.522,75m** ; deste segue com azimute de 136°09'15,25" por uma distância de 264,57m, até o ponto **P54**, de coordenadas **N 9.723.338,67m** e **E 581.706,02m** ; deste segue com azimute de 233°41'12,13" por uma distância de 9,61m, até o ponto **P55**, de coordenadas **N 9.723.332,98m** e **E 581.698,28m** ; deste segue com azimute de 150°27'52,03" por uma distância de 20,05m, até o ponto **P56**, de coordenadas **N 9.723.315,53m** e **E 581.708,17m** ; deste segue com azimute de 144°03'41,60" por uma distância de 28,94m, até o ponto **P57**, de coordenadas **N 9.723.292,10m** e **E 581.725,15m** ; deste segue com azimute de 132°04'48,28" por uma distância de 23,78m, até o ponto **P58**, de coordenadas **N 9.723.276,17m** e **E 581.742,80m** ; deste segue com azimute de 108°51'30,16" por uma distância de 18,97m, até o ponto **P59**, de coordenadas **N 9.723.270,03m** e **E 581.760,76m** ; deste segue com azimute de 102°47'37,66" por uma distância de 16,06m, até o ponto **P60**, de coordenadas **N 9.723.266,48m** e **E 581.776,42m** ; deste segue com azimute de 54°25'27,28" por uma distância de 88,33m, até o ponto **P61**, de coordenadas **N 9.723.317,86m** e **E 581.848,26m** ; deste segue com azimute de 139°29'05,39" por uma distância de 59,02m, até o ponto **P62**, de coordenadas **N 9.723.272,99m** e **E 581.886,60m** ; deste segue com azimute de 84°28'37,23" por uma distância de 40,32m, até o ponto **P63**, de coordenadas **N 9.723.276,87m** e **E 581.926,74m** ; deste segue com azimute de 65°10'32,50" por uma distância de 35,49m, até o ponto **P64**, de coordenadas **N 9.723.291,77m** e **E 581.958,95m** ; deste segue com azimute de 48°23'35,91" por uma distância de 25,13m, até o ponto **P65**, de coordenadas **N 9.723.308,46m** e **E 581.977,74m** ; deste segue com azimute de 40°36'26,59" por uma distância de 28,90m, até o ponto **P66**, de coordenadas **N 9.723.330,40m** e **E 581.996,55m** ; deste segue com azimute de 32°22'11,12" por uma distância de 72,60m, até o ponto **P67**, de coordenadas **N 9.723.391,71m** e **E 582.035,41m** ; deste segue com azimute de 24°56'07,50" por uma distância de 16,26m, até o ponto **P68**, de coordenadas **N 9.723.406,46m** e **E 582.042,27m** ; deste segue com azimute de 10°35'25,98" por uma distância de 7,32m, até o ponto **P69**, de coordenadas **N 9.723.413,66m** e **E 582.043,62m** ; deste segue com azimute de 358°13'49,62" por uma distância de 19,83m, até o ponto **P70**, de coordenadas **N 9.723.433,48m** e **E 582.043,00m** ; deste segue com azimute de 16°37'05,03" por uma distância de 32,68m, até o ponto **P71**, de coordenadas **N 9.723.464,79m** e **E 582.052,35m** ; deste segue com azimute de 0°51'43,70" por uma distância de 108,11m, até o ponto **P72**, de coordenadas **N 9.723.572,88m** e **E 582.053,98m** ; deste segue com azimute de 344°38'51,75" por uma distância de 8,00m, até o ponto **P73**, de coordenadas **N 9.723.580,59m** e **E 582.051,86m** ; deste segue com azimute de 355°48'31,09" por uma distância de 14,05m, até o ponto **P74**, de coordenadas **N 9.723.594,61m** e **E 582.050,83m** ; deste segue com azimute de 5°12'41,68" por uma distância de 26,16m, até o ponto **P75**, de



PREFEITURA DE SÃO LUÍS

SECRETARIA MUNICIPAL DE GOVERNO

MINUTA DE ANTEPROJETO DE LEI Nº _____ DE _____ DE 2019

coordenadas N 9.723.620,66m e E 582.053,21m ; deste segue com azimute de 359°20'06,29" por uma distância de 31,97m, até o ponto P76, de coordenadas N 9.723.652,63m e E 582.052,84m ; deste segue com azimute de 354°55'32,38" por uma distância de 30,09m, até o ponto P77, de coordenadas N 9.723.682,60m e E 582.050,18m ; deste segue com azimute de 0°12'17,74" por uma distância de 126,72m, até o ponto P78, de coordenadas N 9.723.809,31m e E 582.050,63m ; deste segue com azimute de 3°51'16,72" por uma distância de 51,15m, até o ponto P79, de coordenadas N 9.723.860,35m e E 582.054,07m ; deste segue com azimute de 4°35'44,53" por uma distância de 27,92m, até o ponto P80, de coordenadas N 9.723.888,17m e E 582.056,31m ; deste segue com azimute de 2°07'19,38" por uma distância de 100,16m, até o ponto P81, de coordenadas N 9.723.988,27m e E 582.060,01m ; deste segue com azimute de 2°32'18,97" por uma distância de 73,94m, até o ponto P82, de coordenadas N 9.724.062,13m e E 582.063,29m ; deste segue com azimute de 0°40'19,99" por uma distância de 118,36m, até o ponto P83, de coordenadas N 9.724.180,48m e E 582.064,68m ; deste segue com azimute de 20°16'11,29" por uma distância de 6,89m, até o ponto P84, de coordenadas N 9.724.186,94m e E 582.067,06m ; deste segue com azimute de 353°45'26,44" por uma distância de 14,06m, até o ponto P85, de coordenadas N 9.724.200,92m e E 582.065,53m ; deste segue com azimute de 337°16'50,46" por uma distância de 26,18m, até o ponto P86, de coordenadas N 9.724.225,07m e E 582.055,42m ; deste segue com azimute de 318°09'51,68" por uma distância de 16,02m, até o ponto P87, de coordenadas N 9.724.237,01m e E 582.044,73m ; deste segue com azimute de 303°43'57,71" por uma distância de 25,85m, até o ponto P88, de coordenadas N 9.724.251,36m e E 582.023,24m ; deste segue com azimute de 281°57'38,37" por uma distância de 9,33m, até o ponto P89, de coordenadas N 9.724.253,30m e E 582.014,12m ; deste segue com azimute de 292°29'56,11" por uma distância de 57,83m, até o ponto P90, de coordenadas N 9.724.275,42m e E 581.960,69m ; deste segue com azimute de 288°11'00,82" por uma distância de 72,00m, até o ponto P91, de coordenadas N 9.724.297,89m e E 581.892,28m ; deste segue com azimute de 305°08'44,65" por uma distância de 11,60m, até o ponto P92, de coordenadas N 9.724.304,57m e E 581.882,80m ; deste segue com azimute de 311°38'37,18" por uma distância de 11,02m, até o ponto P93, de coordenadas N 9.724.311,89m e E 581.874,56m ; deste segue com azimute de 321°14'50,19" por uma distância de 35,08m, até o ponto P01, onde teve início essa descrição.

ÁREA EM CONSOLIDAÇÃO - 2 - PARTE 02

Município : SÃO LUÍS U.F: MA - BR

Área (ha) : 262,7633

Perímetro (m) : 9562.9100000001

LIMITES e CONFRONTANTES: Inicia-se a descrição deste perímetro no ponto P01, de coordenadas N 9.724.852,01m e E 584.179,83m; deste segue com azimute de 109°04'40,42" por uma distância de 592,70m, até o ponto P02, de coordenadas N 9.724.658,29m e E 584.739,97m ; deste segue com azimute de 202°50'01,16" por uma distância de 190,07m, até o ponto P03, de coordenadas N 9.724.483,11m e E 584.666,21m ; deste segue com azimute de 215°16'20,72" por uma distância de 236,05m, até o ponto P04, de coordenadas N 9.724.290,40m e E 584.529,90m ; deste segue com azimute de 252°54'39,06" por uma distância de 508,60m, até o ponto P05, de coordenadas N 9.724.140,94m e E 584.043,76m ; deste segue com azimute de 174°57'11,95" por uma distância de 550,48m, até o ponto P06, de coordenadas N 9.723.592,60m e E 584.092,18m ; deste segue com azimute de 203°46'02,28" por uma distância de 88,11m, até o ponto P07, de coordenadas N 9.723.511,96m e E 584.056,67m ; deste segue com azimute de 265°36'17,85" por uma distância de 42,09m, até o ponto P08, de coordenadas N 9.723.508,74m e E 584.014,70m ; deste segue com azimute de 180°56'23,94" por uma distância de 196,78m, até o ponto P09, de coordenadas N 9.723.311,98m e E 584.011,48m ; deste segue com azimute de 93°10'37,71" por uma distância de 116,40m, até o ponto P10, de coordenadas N 9.723.305,53m e E 584.127,69m ; deste segue com azimute de 194°21'59,60" por uma distância de 191,80m, até o ponto P11, de coordenadas N 9.723.119,73m e E 584.080,10m ; deste segue com azimute de 198°59'07,01" por uma distância de 96,28m, até o ponto P12, de coordenadas N 9.723.028,69m e E 584.048,78m ; deste segue com azimute de 243°02'21,54" por uma distância de 175,71m, até o ponto P13, de coordenadas N 9.722.949,02m e E 583.892,17m ; deste segue com azimute de 321°49'09,49" por uma distância de 202,69m, até o ponto P14, de coordenadas N 9.723.108,35m e E 583.766,88m ; deste segue com azimute de 219°03'33,01" por uma distância de 271,14m, até o ponto P15, de coordenadas N 9.722.897,81m e E 583.596,03m ; deste segue com azimute de 117°14'08,32" por uma distância de 105,68m, até o ponto P16, de coordenadas N 9.722.849,45m e E 583.690,00m ; deste segue com azimute de 239°57'08,65" por uma distância de 62,50m, até o ponto P17, de coordenadas N 9.722.818,15m e E 583.635,90m ; deste segue com azimute de 149°43'20,95" por uma distância de 118,60m, até o ponto P18, de coordenadas N 9.722.715,73m e E



PREFEITURA DE SÃO LUÍS

SECRETARIA MUNICIPAL DE GOVERNO

MINUTA DE ANTEPROJETO DE LEI Nº _____ DE _____ DE 2019

583.695,69m ; deste segue com azimute de $294^{\circ}18'26,75''$ por uma distância de 228,09m, até o ponto **P19**, de coordenadas **N 9.722.809,62m** e **E 583.487,83m** ; deste segue com azimute de $195^{\circ}38'39,52''$ por uma distância de 138,46m, até o ponto **P20**, de coordenadas **N 9.722.676,29m** e **E 583.450,49m** ; deste segue com azimute de $284^{\circ}01'29,49''$ por uma distância de 61,07m, até o ponto **P21**, de coordenadas **N 9.722.691,09m** e **E 583.391,24m** ; deste segue com azimute de $17^{\circ}42'51,99''$ por uma distância de 182,56m, até o ponto **P22**, de coordenadas **N 9.722.864,99m** e **E 583.446,79m** ; deste segue com azimute de $324^{\circ}10'01,75''$ por uma distância de 133,14m, até o ponto **P23**, de coordenadas **N 9.722.972,93m** e **E 583.368,85m** ; deste segue com azimute de $342^{\circ}56'33,10''$ por uma distância de 311,79m, até o ponto **P24**, de coordenadas **N 9.723.271,00m** e **E 583.277,39m** ; deste segue com azimute de $317^{\circ}13'49,62''$ por uma distância de 97,81m, até o ponto **P25**, de coordenadas **N 9.723.342,80m** e **E 583.210,97m** ; deste segue com azimute de $184^{\circ}36'14,44''$ por uma distância de 596,75m, até o ponto **P26**, de coordenadas **N 9.722.747,98m** e **E 583.163,07m** ; deste segue com azimute de $286^{\circ}06'04,92''$ por uma distância de 683,88m, até o ponto **P27**, de coordenadas **N 9.722.937,65m** e **E 582.506,02m** ; deste segue com azimute de $342^{\circ}34'55,31''$ por uma distância de 223,85m, até o ponto **P28**, de coordenadas **N 9.723.151,23m** e **E 582.439,01m** ; deste segue com azimute de $24^{\circ}18'16,38''$ por uma distância de 733,21m, até o ponto **P29**, de coordenadas **N 9.723.819,46m** e **E 582.740,79m** ; deste segue com azimute de $51^{\circ}47'16,32''$ por uma distância de 454,00m, até o ponto **P30**, de coordenadas **N 9.724.100,29m** e **E 583.097,51m** ; deste segue com azimute de $67^{\circ}03'08,29''$ por uma distância de 120,43m, até o ponto **P31**, de coordenadas **N 9.724.147,25m** e **E 583.208,40m** ; deste segue com azimute de $344^{\circ}44'09,75''$ por uma distância de 86,34m, até o ponto **P32**, de coordenadas **N 9.724.230,54m** e **E 583.185,67m** ; deste segue com azimute de $279^{\circ}33'18,04''$ por uma distância de 198,27m, até o ponto **P33**, de coordenadas **N 9.724.263,46m** e **E 582.990,15m** ; deste segue com azimute de $317^{\circ}03'01,87''$ por uma distância de 4,74m, até o ponto **P34**, de coordenadas **N 9.724.266,92m** e **E 582.986,92m** ; deste segue com azimute de $33^{\circ}58'35,56''$ por uma distância de 171,47m, até o ponto **P35**, de coordenadas **N 9.724.409,12m** e **E 583.082,75m** ; deste segue com azimute de $348^{\circ}55'47,27''$ por uma distância de 229,11m, até o ponto **P36**, de coordenadas **N 9.724.633,97m** e **E 583.038,76m** ; deste segue com azimute de $76^{\circ}41'15,01''$ por uma distância de 72,76m, até o ponto **P37**, de coordenadas **N 9.724.650,72m** e **E 583.109,57m** ; deste segue com azimute de $78^{\circ}13'15,40''$ por uma distância de 345,51m, até o ponto **P38**, de coordenadas **N 9.724.721,26m** e **E 583.447,80m** ; deste segue com azimute de $78^{\circ}18'02,15''$ por uma distância de 419,42m, até o ponto **P39**, de coordenadas **N 9.724.806,30m** e **E 583.858,50m** ; deste segue com azimute de $82^{\circ}34'28,77''$ por uma distância de 150,20m, até o ponto **P40**, de coordenadas **N 9.724.825,71m** e **E 584.007,45m** ; deste segue com azimute de $81^{\circ}19'36,43''$ por uma distância de 174,37m, até o ponto **P01**, onde teve início essa descrição.

ÁREA EM CONSOLIDAÇÃO - 2 - PARTE 03

Município : SÃO LUÍS U.F: MA - BR

Área (ha) : 500,6070

Perímetro (m) : 21937.44

LIMITES e CONFRONTANTES: Inicia-se a descrição deste perímetro no ponto **P01**, de coordenadas **N 9.724.658,29m** e **E 584.739,97m**; deste segue com azimute de $109^{\circ}04'40,42''$ por uma distância de 114,76m, até o ponto **P02**, de coordenadas **N 9.724.620,77m** e **E 584.848,43m** ; deste segue com azimute de $109^{\circ}11'51,56''$ por uma distância de 272,95m, até o ponto **P03**, de coordenadas **N 9.724.531,02m** e **E 585.106,20m** ; deste segue com azimute de $113^{\circ}10'51,91''$ por uma distância de 79,31m, até o ponto **P04**, de coordenadas **N 9.724.499,80m** e **E 585.179,11m** ; deste segue com azimute de $101^{\circ}09'41,74''$ por uma distância de 209,85m, até o ponto **P05**, de coordenadas **N 9.724.459,18m** e **E 585.384,99m** ; deste segue com azimute de $77^{\circ}04'56,77''$ por uma distância de 8,67m, até o ponto **P06**, de coordenadas **N 9.724.461,12m** e **E 585.393,44m** ; deste segue com azimute de $178^{\circ}55'08,67''$ por uma distância de 1.065,90m, até o ponto **P07**, de coordenadas **N 9.723.395,41m** e **E 585.413,54m** ; deste segue com azimute de $191^{\circ}41'21,73''$ por uma distância de 690,33m, até o ponto **P08**, de coordenadas **N 9.722.719,40m** e **E 585.273,68m** ; deste segue com azimute de $301^{\circ}38'47,14''$ por uma distância de 2,24m, até o ponto **P09**, de coordenadas **N 9.722.720,57m** e **E 585.271,78m** ; deste segue com azimute de $282^{\circ}14'21,08''$ por uma distância de 96,47m, até o ponto **P10**, de coordenadas **N 9.722.741,02m** e **E 585.177,49m** ; deste segue com azimute de $288^{\circ}46'32,96''$ por uma distância de 116,72m, até o ponto **P11**, de coordenadas **N 9.722.778,59m** e **E 585.066,99m** ; deste segue com azimute de $279^{\circ}01'12,01''$ por uma distância de 98,29m, até o ponto **P12**, de coordenadas **N 9.722.794,00m** e **E 584.969,91m** ; deste segue com azimute de $263^{\circ}46'28,60''$ por uma distância de 109,92m, até o ponto **P13**, de coordenadas **N 9.722.782,08m** e **E 584.860,64m** ; deste segue com azimute de $268^{\circ}04'44,39''$ por uma distância de 64,44m, até o ponto **P14**, de coordenadas **N 9.722.779,92m** e **E**



PREFEITURA DE SÃO LUÍS

SECRETARIA MUNICIPAL DE GOVERNO

MINUTA DE ANTEPROJETO DE LEI Nº _____ DE _____ DE 2019

584.796,24m ; deste segue com azimute de $236^{\circ}40'29,07''$ por uma distância de 45,72m, até o ponto **P15**, de coordenadas **N 9.722.754,80m** e **E 584.758,03m** ; deste segue com azimute de $90^{\circ}26'31,97''$ por uma distância de 6,38m, até o ponto **P16**, de coordenadas **N 9.722.754,75m** e **E 584.764,41m** ; deste segue com azimute de $109^{\circ}36'52,80''$ por uma distância de 48,23m, até o ponto **P17**, de coordenadas **N 9.722.738,56m** e **E 584.809,84m** ; deste segue com azimute de $152^{\circ}43'22,70''$ por uma distância de 120,93m, até o ponto **P18**, de coordenadas **N 9.722.631,08m** e **E 584.865,26m** ; deste segue com azimute de $176^{\circ}06'38,01''$ por uma distância de 137,55m, até o ponto **P19**, de coordenadas **N 9.722.493,85m** e **E 584.874,59m** ; deste segue com azimute de $167^{\circ}24'34,62''$ por uma distância de 94,87m, até o ponto **P20**, de coordenadas **N 9.722.401,26m** e **E 584.895,27m** ; deste segue com azimute de $171^{\circ}35'08,35''$ por uma distância de 168,68m, até o ponto **P21**, de coordenadas **N 9.722.234,40m** e **E 584.919,95m** ; deste segue com azimute de $73^{\circ}21'13,42''$ por uma distância de 157,62m, até o ponto **P22**, de coordenadas **N 9.722.279,55m** e **E 585.070,96m** ; deste segue com azimute de $168^{\circ}06'01,89''$ por uma distância de 42,04m, até o ponto **P23**, de coordenadas **N 9.722.238,41m** e **E 585.079,63m** ; deste segue com azimute de $251^{\circ}59'56,79''$ por uma distância de 65,13m, até o ponto **P24**, de coordenadas **N 9.722.218,28m** e **E 585.017,69m** ; deste segue com azimute de $166^{\circ}17'30,36''$ por uma distância de 117,48m, até o ponto **P25**, de coordenadas **N 9.722.104,15m** e **E 585.045,53m** ; deste segue com azimute de $68^{\circ}15'15,31''$ por uma distância de 2,64m, até o ponto **P26**, de coordenadas **N 9.722.105,13m** e **E 585.047,98m** ; deste segue com azimute de $203^{\circ}31'04,66''$ por uma distância de 400,43m, até o ponto **P27**, de coordenadas **N 9.721.737,96m** e **E 584.888,19m** ; deste segue com azimute de $256^{\circ}45'34,13''$ por uma distância de 337,43m, até o ponto **P28**, de coordenadas **N 9.721.660,67m** e **E 584.559,73m** ; deste segue com azimute de $15^{\circ}15'18,43''$ por uma distância de 190,02m, até o ponto **P29**, de coordenadas **N 9.721.843,99m** e **E 584.609,73m** ; deste segue com azimute de $104^{\circ}02'10,48''$ por uma distância de 22,56m, até o ponto **P30**, de coordenadas **N 9.721.838,52m** e **E 584.631,61m** ; deste segue com azimute de $15^{\circ}22'34,50''$ por uma distância de 226,99m, até o ponto **P31**, de coordenadas **N 9.722.057,39m** e **E 584.691,80m** ; deste segue com azimute de $291^{\circ}48'05,07''$ por uma distância de 353,58m, até o ponto **P32**, de coordenadas **N 9.722.188,70m** e **E 584.363,51m** ; deste segue com azimute de $203^{\circ}37'45,76''$ por uma distância de 286,67m, até o ponto **P33**, de coordenadas **N 9.721.926,07m** e **E 584.248,60m** ; deste segue com azimute de $184^{\circ}45'49,11''$ por uma distância de 168,18m, até o ponto **P34**, de coordenadas **N 9.721.758,47m** e **E 584.234,64m** ; deste segue com azimute de $291^{\circ}39'30,10''$ por uma distância de 28,86m, até o ponto **P35**, de coordenadas **N 9.721.769,12m** e **E 584.207,82m** ; deste segue com azimute de $202^{\circ}25'02,47''$ por uma distância de 211,35m, até o ponto **P36**, de coordenadas **N 9.721.573,74m** e **E 584.127,22m** ; deste segue com azimute de $271^{\circ}56'55,43''$ por uma distância de 47,02m, até o ponto **P37**, de coordenadas **N 9.721.575,34m** e **E 584.080,22m** ; deste segue com azimute de $304^{\circ}27'23,98''$ por uma distância de 16,27m, até o ponto **P38**, de coordenadas **N 9.721.584,55m** e **E 584.066,81m** ; deste segue com azimute de $200^{\circ}27'26,49''$ por uma distância de 141,07m, até o ponto **P39**, de coordenadas **N 9.721.452,38m** e **E 584.017,50m** ; deste segue com azimute de $160^{\circ}41'18,47''$ por uma distância de 392,60m, até o ponto **P40**, de coordenadas **N 9.721.081,87m** e **E 584.147,34m** ; deste segue com azimute de $70^{\circ}46'02,23''$ por uma distância de 112,88m, até o ponto **P41**, de coordenadas **N 9.721.119,05m** e **E 584.253,92m** ; deste segue com azimute de $121^{\circ}17'03,04''$ por uma distância de 280,71m, até o ponto **P42**, de coordenadas **N 9.720.973,28m** e **E 584.493,81m** ; deste segue com azimute de $41^{\circ}35'10,00''$ por uma distância de 8,90m, até o ponto **P43**, de coordenadas **N 9.720.979,93m** e **E 584.499,72m** ; deste segue com azimute de $178^{\circ}43'37,09''$ por uma distância de 166,93m, até o ponto **P44**, de coordenadas **N 9.720.813,04m** e **E 584.503,43m** ; deste segue com azimute de $249^{\circ}04'31,79''$ por uma distância de 142,53m, até o ponto **P45**, de coordenadas **N 9.720.762,14m** e **E 584.370,30m** ; deste segue com azimute de $301^{\circ}44'21,08''$ por uma distância de 1.018,24m, até o ponto **P46**, de coordenadas **N 9.721.297,79m** e **E 583.504,34m** ; deste segue com azimute de $201^{\circ}14'54,36''$ por uma distância de 385,50m, até o ponto **P47**, de coordenadas **N 9.720.938,50m** e **E 583.364,63m** ; deste segue com azimute de $272^{\circ}40'32,17''$ por uma distância de 231,74m, até o ponto **P48**, de coordenadas **N 9.720.949,32m** e **E 583.133,14m** ; deste segue com azimute de $311^{\circ}23'58,89''$ por uma distância de 36,15m, até o ponto **P49**, de coordenadas **N 9.720.973,22m** e **E 583.106,02m** ; deste segue com azimute de $302^{\circ}52'59,52''$ por uma distância de 32,29m, até o ponto **P50**, de coordenadas **N 9.720.990,75m** e **E 583.078,91m** ; deste segue com azimute de $261^{\circ}05'04,48''$ por uma distância de 65,04m, até o ponto **P51**, de coordenadas **N 9.720.980,67m** e **E 583.014,65m** ; deste segue com azimute de $302^{\circ}38'20,43''$ por uma distância de 36,49m, até o ponto **P52**, de coordenadas **N 9.721.000,35m** e **E 582.983,92m** ; deste segue com azimute de $257^{\circ}30'54,65''$ por uma distância de 0,09m, até o ponto **P53**, de coordenadas **N 9.721.000,33m** e **E 582.983,83m** ; deste segue com azimute de $257^{\circ}51'49,57''$ por uma distância de 1,98m, até o ponto **P54**, de coordenadas **N 9.720.999,92m** e **E 582.981,90m** ; deste segue com azimute de $259^{\circ}41'42,55''$ por uma distância de 2,34m, até o ponto **P55**, de coordenadas **N 9.720.999,50m** e **E 582.979,60m** ; deste segue com azimute de $262^{\circ}01'56,59''$ por uma distância de 2,78m, até o ponto **P56**, de coordenadas **N 9.720.999,11m** e **E 582.976,85m** ; deste segue com azimute de $264^{\circ}49'40,81''$ por uma distância de 2,94m, até o ponto **P57**, de



PREFEITURA DE SÃO LUÍS

SECRETARIA MUNICIPAL DE GOVERNO

MINUTA DE ANTEPROJETO DE LEI Nº _____ DE _____ DE 2019

coordenadas N 9.720.998,85m e E 582.973,92m ; deste segue com azimute de 269°03'31,67" por uma distância de 2,73m, até o ponto P58, de coordenadas N 9.720.998,80m e E 582.971,19m ; deste segue com azimute de 276°06'55,81" por uma distância de 2,28m, até o ponto P59, de coordenadas N 9.720.999,05m e E 582.968,92m ; deste segue com azimute de 284°08'01,65" por uma distância de 1,95m, até o ponto P60, de coordenadas N 9.720.999,52m e E 582.967,03m ; deste segue com azimute de 290°16'43,48" por uma distância de 1,79m, até o ponto P61, de coordenadas N 9.721.000,15m e E 582.965,35m ; deste segue com azimute de 293°02'55,75" por uma distância de 1,77m, até o ponto P62, de coordenadas N 9.721.000,84m e E 582.963,72m ; deste segue com azimute de 294°27'35,08" por uma distância de 1,76m, até o ponto P63, de coordenadas N 9.721.001,56m e E 582.962,12m ; deste segue com azimute de 295°10'44,47" por uma distância de 1,75m, até o ponto P64, de coordenadas N 9.721.002,31m e E 582.960,54m ; deste segue com azimute de 295°30'57,05" por uma distância de 1,74m, até o ponto P65, de coordenadas N 9.721.003,06m e E 582.958,97m ; deste segue com azimute de 297°03'19,75" por uma distância de 1,73m, até o ponto P66, de coordenadas N 9.721.003,85m e E 582.957,42m ; deste segue com azimute de 300°10'47,96" por uma distância de 1,74m, até o ponto P67, de coordenadas N 9.721.004,72m e E 582.955,92m ; deste segue com azimute de 304°21'14,41" por uma distância de 1,75m, até o ponto P68, de coordenadas N 9.721.005,71m e E 582.954,47m ; deste segue com azimute de 307°48'39,10" por uma distância de 1,76m, até o ponto P69, de coordenadas N 9.721.006,79m e E 582.953,08m ; deste segue com azimute de 310°14'51,44" por uma distância de 1,75m, até o ponto P70, de coordenadas N 9.721.007,92m e E 582.951,74m ; deste segue com azimute de 311°52'43,33" por uma distância de 1,72m, até o ponto P71, de coordenadas N 9.721.009,07m e E 582.950,46m ; deste segue com azimute de 313°32'05,19" por uma distância de 1,70m, até o ponto P72, de coordenadas N 9.721.010,25m e E 582.949,23m ; deste segue com azimute de 315°16'52,75" por uma distância de 1,69m, até o ponto P73, de coordenadas N 9.721.011,44m e E 582.948,04m ; deste segue com azimute de 317°05'29,51" por uma distância de 1,68m, até o ponto P74, de coordenadas N 9.721.012,68m e E 582.946,89m ; deste segue com azimute de 318°05'29,51" por uma distância de 1,69m, até o ponto P75, de coordenadas N 9.721.013,94m e E 582.945,76m ; deste segue com azimute de 318°10'52,02" por uma distância de 1,70m, até o ponto P76, de coordenadas N 9.721.015,21m e E 582.944,63m ; deste segue com azimute de 317°23'09,40" por uma distância de 1,73m, até o ponto P77, de coordenadas N 9.721.016,48m e E 582.943,46m ; deste segue com azimute de 315°49'11,12" por uma distância de 1,74m, até o ponto P78, de coordenadas N 9.721.017,72m e E 582.942,25m ; deste segue com azimute de 313°31'22,97" por uma distância de 1,74m, até o ponto P79, de coordenadas N 9.721.018,92m e E 582.940,98m ; deste segue com azimute de 310°54'16,80" por uma distância de 1,74m, até o ponto P80, de coordenadas N 9.721.020,06m e E 582.939,67m ; deste segue com azimute de 309°18'27,01" por uma distância de 1,74m, até o ponto P81, de coordenadas N 9.721.021,16m e E 582.938,32m ; deste segue com azimute de 309°15'11,38" por uma distância de 1,74m, até o ponto P82, de coordenadas N 9.721.022,26m e E 582.936,98m ; deste segue com azimute de 310°10'39,32" por uma distância de 1,73m, até o ponto P83, de coordenadas N 9.721.023,38m e E 582.935,65m ; deste segue com azimute de 310°20'19,37" por uma distância de 1,73m, até o ponto P84, de coordenadas N 9.721.024,50m e E 582.934,33m ; deste segue com azimute de 309°10'58,46" por uma distância de 1,74m, até o ponto P85, de coordenadas N 9.721.025,60m e E 582.932,98m ; deste segue com azimute de 307°13'43,37" por uma distância de 1,75m, até o ponto P86, de coordenadas N 9.721.026,66m e E 582.931,59m ; deste segue com azimute de 306°02'12,21" por uma distância de 1,76m, até o ponto P87, de coordenadas N 9.721.027,69m e E 582.930,17m ; deste segue com azimute de 306°03'18,83" por uma distância de 1,77m, até o ponto P88, de coordenadas N 9.721.028,74m e E 582.928,74m ; deste segue com azimute de 306°59'20,74" por uma distância de 1,78m, até o ponto P89, de coordenadas N 9.721.029,81m e E 582.927,31m ; deste segue com azimute de 307°52'39,82" por uma distância de 1,79m, até o ponto P90, de coordenadas N 9.721.030,91m e E 582.925,90m ; deste segue com azimute de 308°26'03,04" por uma distância de 1,78m, até o ponto P91, de coordenadas N 9.721.032,01m e E 582.924,51m ; deste segue com azimute de 309°03'19,65" por uma distância de 1,77m, até o ponto P92, de coordenadas N 9.721.033,13m e E 582.923,14m ; deste segue com azimute de 310°42'43,09" por uma distância de 1,75m, até o ponto P93, de coordenadas N 9.721.034,27m e E 582.921,81m ; deste segue com azimute de 313°45'14,92" por uma distância de 1,75m, até o ponto P94, de coordenadas N 9.721.035,48m e E 582.920,54m ; deste segue com azimute de 317°49'46,69" por uma distância de 1,75m, até o ponto P95, de coordenadas N 9.721.036,78m e E 582.919,37m ; deste segue com azimute de 321°49'48,67" por uma distância de 1,75m, até o ponto P96, de coordenadas N 9.721.038,15m e E 582.918,29m ; deste segue com azimute de 325°30'23,03" por uma distância de 1,74m, até o ponto P97, de coordenadas N 9.721.039,58m e E 582.917,31m ; deste segue com azimute de 329°04'10,89" por uma distância de 1,72m, até o ponto P98, de coordenadas N 9.721.041,06m e E 582.916,42m ; deste segue com azimute de 332°54'25,78" por uma distância de 1,71m, até o ponto P99, de coordenadas N 9.721.042,58m e E 582.915,64m ; deste segue com azimute de 337°10'56,41" por uma distância de



PREFEITURA DE SÃO LUÍS

SECRETARIA MUNICIPAL DE GOVERNO

MINUTA DE ANTEPROJETO DE LEI Nº _____ DE _____ DE 2019

1,70m, até o ponto **P100**, de coordenadas **N 9.721.044,14m** e **E 582.914,98m** ; deste segue com azimute de **341°35'46,71"** por uma distância de 1,70m, até o ponto **P101**, de coordenadas **N 9.721.045,75m** e **E 582.914,45m** ; deste segue com azimute de **345°00'42,09"** por uma distância de 1,71m, até o ponto **P102**, de coordenadas **N 9.721.047,41m** e **E 582.914,01m** ; deste segue com azimute de **347°14'24,33"** por uma distância de 1,73m, até o ponto **P103**, de coordenadas **N 9.721.049,10m** e **E 582.913,62m** ; deste segue com azimute de **348°23'47,87"** por uma distância de 1,76m, até o ponto **P104**, de coordenadas **N 9.721.050,82m** e **E 582.913,27m** ; deste segue com azimute de **348°57'21,74"** por uma distância de 1,77m, até o ponto **P105**, de coordenadas **N 9.721.052,56m** e **E 582.912,93m** ; deste segue com azimute de **348°59'50,33"** por uma distância de 0,38m, até o ponto **P106**, de coordenadas **N 9.721.052,93m** e **E 582.912,86m** ; deste segue com azimute de **226°34'19,79"** por uma distância de 11,94m, até o ponto **P107**, de coordenadas **N 9.721.044,72m** e **E 582.904,18m** ; deste segue com azimute de **270°00'00,00"** por uma distância de 30,57m, até o ponto **P108**, de coordenadas **N 9.721.044,72m** e **E 582.873,61m** ; deste segue com azimute de **236°59'53,60"** por uma distância de 23,52m, até o ponto **P109**, de coordenadas **N 9.721.031,91m** e **E 582.853,88m** ; deste segue com azimute de **222°32'04,70"** por uma distância de 32,10m, até o ponto **P110**, de coordenadas **N 9.721.008,26m** e **E 582.832,19m** ; deste segue com azimute de **268°59'44,61"** por uma distância de 56,23m, até o ponto **P111**, de coordenadas **N 9.721.007,28m** e **E 582.775,97m** ; deste segue com azimute de **221°06'20,42"** por uma distância de 51,01m, até o ponto **P112**, de coordenadas **N 9.720.968,85m** e **E 582.742,44m** ; deste segue com azimute de **267°44'07,32"** por uma distância de 27,21m, até o ponto **P113**, de coordenadas **N 9.720.967,77m** e **E 582.715,24m** ; deste segue com azimute de **339°15'30,77"** por uma distância de 21,18m, até o ponto **P114**, de coordenadas **N 9.720.987,58m** e **E 582.707,74m** ; deste segue com azimute de **275°29'34,69"** por uma distância de 1,30m, até o ponto **P115**, de coordenadas **N 9.720.987,70m** e **E 582.706,45m** ; deste segue com azimute de **280°07'41,53"** por uma distância de 1,67m, até o ponto **P116**, de coordenadas **N 9.720.988,00m** e **E 582.704,81m** ; deste segue com azimute de **283°18'39,30"** por uma distância de 1,68m, até o ponto **P117**, de coordenadas **N 9.720.988,38m** e **E 582.703,17m** ; deste segue com azimute de **285°29'44,86"** por uma distância de 1,69m, até o ponto **P118**, de coordenadas **N 9.720.988,84m** e **E 582.701,54m** ; deste segue com azimute de **286°35'19,26"** por uma distância de 1,70m, até o ponto **P119**, de coordenadas **N 9.720.989,32m** e **E 582.699,91m** ; deste segue com azimute de **287°01'30,13"** por uma distância de 1,69m, até o ponto **P120**, de coordenadas **N 9.720.989,82m** e **E 582.698,29m** ; deste segue com azimute de **287°34'42,98"** por uma distância de 1,69m, até o ponto **P121**, de coordenadas **N 9.720.990,33m** e **E 582.696,68m** ; deste segue com azimute de **288°40'29,79"** por uma distância de 1,70m, até o ponto **P122**, de coordenadas **N 9.720.990,87m** e **E 582.695,07m** ; deste segue com azimute de **290°11'08,89"** por uma distância de 1,70m, até o ponto **P123**, de coordenadas **N 9.720.991,46m** e **E 582.693,48m** ; deste segue com azimute de **292°29'08,61"** por uma distância de 1,70m, até o ponto **P124**, de coordenadas **N 9.720.992,11m** e **E 582.691,90m** ; deste segue com azimute de **295°36'32,34"** por uma distância de 1,70m, até o ponto **P125**, de coordenadas **N 9.720.992,84m** e **E 582.690,37m** ; deste segue com azimute de **299°12'27,35"** por uma distância de 1,71m, até o ponto **P126**, de coordenadas **N 9.720.993,68m** e **E 582.688,88m** ; deste segue com azimute de **302°23'00,14"** por uma distância de 1,71m, até o ponto **P127**, de coordenadas **N 9.720.994,59m** e **E 582.687,44m** ; deste segue com azimute de **304°54'42,59"** por uma distância de 1,71m, até o ponto **P128**, de coordenadas **N 9.720.995,57m** e **E 582.686,03m** ; deste segue com azimute de **306°34'59,38"** por uma distância de 1,72m, até o ponto **P129**, de coordenadas **N 9.720.996,60m** e **E 582.684,65m** ; deste segue com azimute de **306°55'19,02"** por uma distância de 1,72m, até o ponto **P130**, de coordenadas **N 9.720.997,63m** e **E 582.683,28m** ; deste segue com azimute de **305°48'46,18"** por uma distância de 1,73m, até o ponto **P131**, de coordenadas **N 9.720.998,64m** e **E 582.681,88m** ; deste segue com azimute de **304°18'55,81"** por uma distância de 1,76m, até o ponto **P132**, de coordenadas **N 9.720.999,63m** e **E 582.680,42m** ; deste segue com azimute de **306°13'21,99"** por uma distância de 1,94m, até o ponto **P133**, de coordenadas **N 9.721.000,78m** e **E 582.678,86m** ; deste segue com azimute de **311°06'36,30"** por uma distância de 2,29m, até o ponto **P134**, de coordenadas **N 9.721.002,28m** e **E 582.677,14m** ; deste segue com azimute de **316°25'28,36"** por uma distância de 2,75m, até o ponto **P135**, de coordenadas **N 9.721.004,27m** e **E 582.675,24m** ; deste segue com azimute de **320°28'13,37"** por uma distância de 2,93m, até o ponto **P136**, de coordenadas **N 9.721.006,54m** e **E 582.673,37m** ; deste segue com azimute de **324°31'34,99"** por uma distância de 2,74m, até o ponto **P137**, de coordenadas **N 9.721.008,77m** e **E 582.671,78m** ; deste segue com azimute de **330°00'39,54"** por uma distância de 2,27m, até o ponto **P138**, de coordenadas **N 9.721.010,74m** e **E 582.670,65m** ; deste segue com azimute de **335°50'23,38"** por uma distância de 1,93m, até o ponto **P139**, de coordenadas **N 9.721.012,50m** e **E 582.669,86m** ; deste segue com azimute de **339°42'51,18"** por uma distância de 1,77m, até o ponto **P140**, de coordenadas **N 9.721.014,16m** e **E 582.669,24m** ; deste segue com azimute de **340°23'21,46"** por uma distância de 1,75m, até o ponto **P141**, de coordenadas **N 9.721.015,80m** e **E 582.668,66m** ; deste segue com azimute de **339°30'38,06"** por uma distância de 1,67m, até o ponto **P142**, de coordenadas **N 9.721.017,37m** e **E 582.668,07m** ; deste segue com azimute de



PREFEITURA DE SÃO LUÍS

SECRETARIA MUNICIPAL DE GOVERNO

MINUTA DE ANTEPROJETO DE LEI Nº _____ DE _____ DE 2019

337°07'23,26" por uma distância de 1,51m, até o ponto **P143**, de coordenadas **N 9.721.018,75m** e **E 582.667,49m** ; deste segue com azimute de 332°50'15,13" por uma distância de 1,30m, até o ponto **P144**, de coordenadas **N 9.721.019,91m** e **E 582.666,89m** ; deste segue com azimute de 327°53'48,51" por uma distância de 1,21m, até o ponto **P145**, de coordenadas **N 9.721.020,94m** e **E 582.666,25m** ; deste segue com azimute de 324°25'36,89" por uma distância de 1,29m, até o ponto **P146**, de coordenadas **N 9.721.021,98m** e **E 582.665,50m** ; deste segue com azimute de 323°00'30,50" por uma distância de 1,47m, até o ponto **P147**, de coordenadas **N 9.721.023,16m** e **E 582.664,62m** ; deste segue com azimute de 322°21'28,22" por uma distância de 1,62m, até o ponto **P148**, de coordenadas **N 9.721.024,44m** e **E 582.663,62m** ; deste segue com azimute de 321°56'34,06" por uma distância de 1,70m, até o ponto **P149**, de coordenadas **N 9.721.025,78m** e **E 582.662,58m** ; deste segue com azimute de 321°27'09,85" por uma distância de 1,71m, até o ponto **P150**, de coordenadas **N 9.721.027,12m** e **E 582.661,51m** ; deste segue com azimute de 319°44'12,04" por uma distância de 1,71m, até o ponto **P151**, de coordenadas **N 9.721.028,42m** e **E 582.660,41m** ; deste segue com azimute de 316°33'15,93" por uma distância de 1,71m, até o ponto **P152**, de coordenadas **N 9.721.029,66m** e **E 582.659,24m** ; deste segue com azimute de 312°31'49,77" por uma distância de 1,71m, até o ponto **P153**, de coordenadas **N 9.721.030,81m** e **E 582.657,98m** ; deste segue com azimute de 310°16'00,67" por uma distância de 1,72m, até o ponto **P154**, de coordenadas **N 9.721.031,93m** e **E 582.656,66m** ; deste segue com azimute de 310°26'10,06" por uma distância de 1,73m, até o ponto **P155**, de coordenadas **N 9.721.033,05m** e **E 582.655,35m** ; deste segue com azimute de 312°32'39,59" por uma distância de 1,72m, até o ponto **P156**, de coordenadas **N 9.721.034,22m** e **E 582.654,07m** ; deste segue com azimute de 314°51'42,58" por uma distância de 1,72m, até o ponto **P157**, de coordenadas **N 9.721.035,43m** e **E 582.652,86m** ; deste segue com azimute de 316°51'12,91" por uma distância de 1,71m, até o ponto **P158**, de coordenadas **N 9.721.036,67m** e **E 582.651,69m** ; deste segue com azimute de 318°45'40,60" por uma distância de 1,69m, até o ponto **P159**, de coordenadas **N 9.721.037,95m** e **E 582.650,57m** ; deste segue com azimute de 321°12'57,95" por uma distância de 1,69m, até o ponto **P160**, de coordenadas **N 9.721.039,27m** e **E 582.649,51m** ; deste segue com azimute de 324°21'03,90" por uma distância de 1,70m, até o ponto **P161**, de coordenadas **N 9.721.040,64m** e **E 582.648,52m** ; deste segue com azimute de 327°37'26,52" por uma distância de 1,71m, até o ponto **P162**, de coordenadas **N 9.721.042,09m** e **E 582.647,61m** ; deste segue com azimute de 329°29'48,23" por uma distância de 1,73m, até o ponto **P163**, de coordenadas **N 9.721.043,58m** e **E 582.646,73m** ; deste segue com azimute de 329°30'59,41" por uma distância de 1,74m, até o ponto **P164**, de coordenadas **N 9.721.045,08m** e **E 582.645,85m** ; deste segue com azimute de 328°15'50,26" por uma distância de 1,74m, até o ponto **P165**, de coordenadas **N 9.721.046,56m** e **E 582.644,93m** ; deste segue com azimute de 327°09'01,74" por uma distância de 1,74m, até o ponto **P166**, de coordenadas **N 9.721.048,02m** e **E 582.643,99m** ; deste segue com azimute de 326°42'53,78" por uma distância de 1,72m, até o ponto **P167**, de coordenadas **N 9.721.049,46m** e **E 582.643,05m** ; deste segue com azimute de 326°52'57,68" por uma distância de 1,71m, até o ponto **P168**, de coordenadas **N 9.721.050,89m** e **E 582.642,11m** ; deste segue com azimute de 328°14'35,50" por uma distância de 1,69m, até o ponto **P169**, de coordenadas **N 9.721.052,33m** e **E 582.641,22m** ; deste segue com azimute de 330°45'54,21" por uma distância de 1,69m, até o ponto **P170**, de coordenadas **N 9.721.053,80m** e **E 582.640,40m** ; deste segue com azimute de 334°16'40,47" por uma distância de 1,69m, até o ponto **P171**, de coordenadas **N 9.721.055,32m** e **E 582.639,66m** ; deste segue com azimute de 337°51'46,66" por uma distância de 1,70m, até o ponto **P172**, de coordenadas **N 9.721.056,90m** e **E 582.639,02m** ; deste segue com azimute de 341°22'47,14" por uma distância de 1,72m, até o ponto **P173**, de coordenadas **N 9.721.058,53m** e **E 582.638,47m** ; deste segue com azimute de 344°22'39,38" por uma distância de 1,74m, até o ponto **P174**, de coordenadas **N 9.721.060,20m** e **E 582.638,00m** ; deste segue com azimute de 345°41'02,00" por uma distância de 1,75m, até o ponto **P175**, de coordenadas **N 9.721.061,89m** e **E 582.637,57m** ; deste segue com azimute de 344°57'32,20" por uma distância de 1,74m, até o ponto **P176**, de coordenadas **N 9.721.063,58m** e **E 582.637,12m** ; deste segue com azimute de 342°20'39,33" por uma distância de 1,73m, até o ponto **P177**, de coordenadas **N 9.721.065,22m** e **E 582.636,60m** ; deste segue com azimute de 338°46'54,02" por uma distância de 1,71m, até o ponto **P178**, de coordenadas **N 9.721.066,82m** e **E 582.635,98m** ; deste segue com azimute de 334°26'05,56" por uma distância de 1,70m, até o ponto **P179**, de coordenadas **N 9.721.068,35m** e **E 582.635,24m** ; deste segue com azimute de 329°29'15,85" por uma distância de 1,70m, até o ponto **P180**, de coordenadas **N 9.721.069,82m** e **E 582.634,38m** ; deste segue com azimute de 324°30'57,67" por uma distância de 1,70m, até o ponto **P181**, de coordenadas **N 9.721.071,20m** e **E 582.633,40m** ; deste segue com azimute de 319°36'13,89" por uma distância de 1,69m, até o ponto **P182**, de coordenadas **N 9.721.072,48m** e **E 582.632,30m** ; deste segue com azimute de 314°47'13,85" por uma distância de 1,67m, até o ponto **P183**, de coordenadas **N 9.721.073,66m** e **E 582.631,12m** ; deste segue com azimute de 310°17'35,73" por uma distância de 0,13m, até o ponto **P184**, de coordenadas **N 9.721.073,75m** e **E 582.631,01m** ; deste segue com azimute de 294°07'38,71" por uma distância de 0,73m, até o ponto **P185**, de coordenadas **N 9.721.074,04m** e **E 582.630,35m**



PREFEITURA DE SÃO LUÍS

SECRETARIA MUNICIPAL DE GOVERNO

MINUTA DE ANTEPROJETO DE LEI Nº _____ DE _____ DE 2019

; deste segue com azimute de 300°02'51,79" por uma distância de 21,42m, até o ponto **P186**, de coordenadas N **9.721.084,77m** e E **582.611,81m** ; deste segue com azimute de 283°13'46,72" por uma distância de 17,04m, até o ponto **P187**, de coordenadas N **9.721.088,67m** e E **582.595,22m** ; deste segue com azimute de 324°26'22,37" por uma distância de 12,31m, até o ponto **P188**, de coordenadas N **9.721.098,68m** e E **582.588,06m** ; deste segue com azimute de 266°32'04,75" por uma distância de 0,26m, até o ponto **P189**, de coordenadas N **9.721.098,66m** e E **582.587,80m** ; deste segue com azimute de 266°46'20,40" por uma distância de 1,75m, até o ponto **P190**, de coordenadas N **9.721.098,56m** e E **582.586,05m** ; deste segue com azimute de 268°29'36,33" por uma distância de 1,71m, até o ponto **P191**, de coordenadas N **9.721.098,52m** e E **582.584,35m** ; deste segue com azimute de 272°13'39,42" por uma distância de 1,63m, até o ponto **P192**, de coordenadas N **9.721.098,58m** e E **582.582,71m** ; deste segue com azimute de 277°53'39,09" por uma distância de 1,54m, até o ponto **P193**, de coordenadas N **9.721.098,79m** e E **582.581,19m** ; deste segue com azimute de 282°54'12,79" por uma distância de 1,47m, até o ponto **P194**, de coordenadas N **9.721.099,12m** e E **582.579,75m** ; deste segue com azimute de 286°25'38,50" por uma distância de 1,42m, até o ponto **P195**, de coordenadas N **9.721.099,52m** e E **582.578,39m** ; deste segue com azimute de 289°00'35,29" por uma distância de 1,39m, até o ponto **P196**, de coordenadas N **9.721.099,98m** e E **582.577,08m** ; deste segue com azimute de 294°19'19,55" por uma distância de 1,41m, até o ponto **P197**, de coordenadas N **9.721.100,56m** e E **582.575,80m** ; deste segue com azimute de 302°17'13,72" por uma distância de 1,52m, até o ponto **P198**, de coordenadas N **9.721.101,36m** e E **582.574,52m** ; deste segue com azimute de 310°28'18,73" por uma distância de 1,69m, até o ponto **P199**, de coordenadas N **9.721.102,46m** e E **582.573,23m** ; deste segue com azimute de 316°25'02,08" por uma distância de 1,73m, até o ponto **P200**, de coordenadas N **9.721.103,71m** e E **582.572,04m** ; deste segue com azimute de 321°31'59,78" por uma distância de 1,58m, até o ponto **P201**, de coordenadas N **9.721.104,95m** e E **582.571,05m** ; deste segue com azimute de 327°25'11,64" por uma distância de 1,30m, até o ponto **P202**, de coordenadas N **9.721.106,05m** e E **582.570,35m** ; deste segue com azimute de 333°54'36,50" por uma distância de 1,11m, até o ponto **P203**, de coordenadas N **9.721.107,04m** e E **582.569,87m** ; deste segue com azimute de 338°32'42,62" por uma distância de 1,05m, até o ponto **P204**, de coordenadas N **9.721.108,02m** e E **582.569,48m** ; deste segue com azimute de 339°48'38,35" por uma distância de 1,09m, até o ponto **P205**, de coordenadas N **9.721.109,04m** e E **582.569,11m** ; deste segue com azimute de 339°21'42,64" por uma distância de 1,12m, até o ponto **P206**, de coordenadas N **9.721.110,09m** e E **582.568,71m** ; deste segue com azimute de 337°38'31,10" por uma distância de 1,10m, até o ponto **P207**, de coordenadas N **9.721.111,11m** e E **582.568,29m** ; deste segue com azimute de 334°28'00,38" por uma distância de 1,07m, até o ponto **P208**, de coordenadas N **9.721.112,07m** e E **582.567,83m** ; deste segue com azimute de 330°12'14,18" por uma distância de 1,08m, até o ponto **P209**, de coordenadas N **9.721.113,01m** e E **582.567,29m** ; deste segue com azimute de 325°48'33,95" por uma distância de 0,41m, até o ponto **P210**, de coordenadas N **9.721.113,35m** e E **582.567,07m** ; deste segue com azimute de 300°56'32,87" por uma distância de 6,99m, até o ponto **P211**, de coordenadas N **9.721.116,94m** e E **582.561,07m** ; deste segue com azimute de 337°21'47,03" por uma distância de 1,85m, até o ponto **P212**, de coordenadas N **9.721.118,65m** e E **582.560,36m** ; deste segue com azimute de 290°54'51,66" por uma distância de 1,42m, até o ponto **P213**, de coordenadas N **9.721.119,16m** e E **582.559,03m** ; deste segue com azimute de 290°05'29,12" por uma distância de 2,69m, até o ponto **P214**, de coordenadas N **9.721.120,08m** e E **582.556,50m** ; deste segue com azimute de 290°38'33,43" por uma distância de 2,95m, até o ponto **P215**, de coordenadas N **9.721.121,12m** e E **582.553,74m** ; deste segue com azimute de 292°28'18,36" por uma distância de 2,79m, até o ponto **P216**, de coordenadas N **9.721.122,19m** e E **582.551,16m** ; deste segue com azimute de 296°00'15,85" por uma distância de 2,32m, até o ponto **P217**, de coordenadas N **9.721.123,21m** e E **582.549,07m** ; deste segue com azimute de 299°38'42,94" por uma distância de 1,95m, até o ponto **P218**, de coordenadas N **9.721.124,17m** e E **582.547,38m** ; deste segue com azimute de 301°27'23,42" por uma distância de 1,77m, até o ponto **P219**, de coordenadas N **9.721.125,10m** e E **582.545,87m** ; deste segue com azimute de 301°05'04,85" por uma distância de 1,75m, até o ponto **P220**, de coordenadas N **9.721.126,00m** e E **582.544,37m** ; deste segue com azimute de 301°29'30,89" por uma distância de 1,74m, até o ponto **P221**, de coordenadas N **9.721.126,91m** e E **582.542,88m** ; deste segue com azimute de 303°31'43,85" por uma distância de 1,73m, até o ponto **P222**, de coordenadas N **9.721.127,87m** e E **582.541,44m** ; deste segue com azimute de 306°55'42,27" por uma distância de 1,72m, até o ponto **P223**, de coordenadas N **9.721.128,90m** e E **582.540,06m** ; deste segue com azimute de 310°38'12,70" por uma distância de 1,71m, até o ponto **P224**, de coordenadas N **9.721.130,01m** e E **582.538,77m** ; deste segue com azimute de 314°26'19,51" por uma distância de 1,69m, até o ponto **P225**, de coordenadas N **9.721.131,20m** e E **582.537,56m** ; deste segue com azimute de 318°04'59,15" por uma distância de 1,66m, até o ponto **P226**, de coordenadas N **9.721.132,43m** e E **582.536,45m** ; deste segue com azimute de 320°59'04,33" por uma distância de 1,52m, até o ponto **P227**, de coordenadas N **9.721.133,61m** e E **582.535,49m** ; deste segue com azimute de 323°31'06,32" por uma distância de 1,27m, até o ponto **P228**, de coordenadas N



PREFEITURA DE SÃO LUÍS

SECRETARIA MUNICIPAL DE GOVERNO

MINUTA DE ANTEPROJETO DE LEI Nº _____ DE _____ DE 2019

9.721.134,63m e E 582.534,74m ; deste segue com azimute de 326°20'33,19" por uma distância de 0,95m, até o ponto P229, de coordenadas N 9.721.135,43m e E 582.534,21m ; deste segue com azimute de 330°03'47,48" por uma distância de 0,83m, até o ponto P230, de coordenadas N 9.721.136,15m e E 582.533,80m ; deste segue com azimute de 332°25'45,88" por uma distância de 0,97m, até o ponto P231, de coordenadas N 9.721.137,01m e E 582.533,35m ; deste segue com azimute de 332°37'42,86" por uma distância de 1,27m, até o ponto P232, de coordenadas N 9.721.138,14m e E 582.532,76m ; deste segue com azimute de 332°30'08,47" por uma distância de 1,37m, até o ponto P233, de coordenadas N 9.721.139,35m e E 582.532,13m ; deste segue com azimute de 332°20'38,17" por uma distância de 1,17m, até o ponto P234, de coordenadas N 9.721.140,39m e E 582.531,59m ; deste segue com azimute de 332°16'30,05" por uma distância de 0,78m, até o ponto P235, de coordenadas N 9.721.141,07m e E 582.531,23m ; deste segue com azimute de 333°45'56,36" por uma distância de 0,61m, até o ponto P236, de coordenadas N 9.721.141,62m e E 582.530,96m ; deste segue com azimute de 336°20'58,79" por uma distância de 0,76m, até o ponto P237, de coordenadas N 9.721.142,32m e E 582.530,65m ; deste segue com azimute de 337°30'57,17" por uma distância de 1,14m, até o ponto P238, de coordenadas N 9.721.143,37m e E 582.530,22m ; deste segue com azimute de 337°54'42,03" por uma distância de 1,30m, até o ponto P239, de coordenadas N 9.721.144,58m e E 582.529,73m ; deste segue com azimute de 338°08'38,70" por uma distância de 1,14m, até o ponto P240, de coordenadas N 9.721.145,64m e E 582.529,30m ; deste segue com azimute de 338°11'05,67" por uma distância de 0,76m, até o ponto P241, de coordenadas N 9.721.146,35m e E 582.529,02m ; deste segue com azimute de 337°26'59,69" por uma distância de 0,56m, até o ponto P242, de coordenadas N 9.721.146,86m e E 582.528,81m ; deste segue com azimute de 336°06'02,60" por uma distância de 0,63m, até o ponto P243, de coordenadas N 9.721.147,43m e E 582.528,55m ; deste segue com azimute de 334°45'34,09" por uma distância de 0,91m, até o ponto P244, de coordenadas N 9.721.148,25m e E 582.528,16m ; deste segue com azimute de 331°30'01,74" por uma distância de 1,09m, até o ponto P245, de coordenadas N 9.721.149,21m e E 582.527,65m ; deste segue com azimute de 325°16'10,50" por uma distância de 1,10m, até o ponto P246, de coordenadas N 9.721.150,12m e E 582.527,02m ; deste segue com azimute de 315°11'38,25" por uma distância de 1,02m, até o ponto P247, de coordenadas N 9.721.150,84m e E 582.526,30m ; deste segue com azimute de 307°03'46,81" por uma distância de 0,63m, até o ponto P248, de coordenadas N 9.721.151,22m e E 582.525,80m ; deste segue com azimute de 209°53'48,43" por uma distância de 8,89m, até o ponto P249, de coordenadas N 9.721.143,51m e E 582.521,37m ; deste segue com azimute de 135°33'09,14" por uma distância de 0,57m, até o ponto P250, de coordenadas N 9.721.143,10m e E 582.521,77m ; deste segue com azimute de 144°42'32,19" por uma distância de 1,79m, até o ponto P251, de coordenadas N 9.721.141,64m e E 582.522,80m ; deste segue com azimute de 148°54'14,39" por uma distância de 1,74m, até o ponto P252, de coordenadas N 9.721.140,15m e E 582.523,70m ; deste segue com azimute de 151°39'01,87" por uma distância de 1,71m, até o ponto P253, de coordenadas N 9.721.138,64m e E 582.524,51m ; deste segue com azimute de 153°41'56,34" por uma distância de 1,71m, até o ponto P254, de coordenadas N 9.721.137,11m e E 582.525,27m ; deste segue com azimute de 155°02'59,72" por uma distância de 1,72m, até o ponto P255, de coordenadas N 9.721.135,55m e E 582.525,99m ; deste segue com azimute de 156°05'35,71" por uma distância de 1,73m, até o ponto P256, de coordenadas N 9.721.133,97m e E 582.526,70m ; deste segue com azimute de 156°59'00,27" por uma distância de 1,74m, até o ponto P257, de coordenadas N 9.721.132,37m e E 582.527,38m ; deste segue com azimute de 157°39'30,72" por uma distância de 1,73m, até o ponto P258, de coordenadas N 9.721.130,77m e E 582.528,03m ; deste segue com azimute de 158°06'08,63" por uma distância de 1,73m, até o ponto P259, de coordenadas N 9.721.129,17m e E 582.528,68m ; deste segue com azimute de 158°13'43,04" por uma distância de 1,73m, até o ponto P260, de coordenadas N 9.721.127,56m e E 582.529,32m ; deste segue com azimute de 158°00'23,63" por uma distância de 1,73m, até o ponto P261, de coordenadas N 9.721.125,96m e E 582.529,97m ; deste segue com azimute de 157°09'02,21" por uma distância de 1,73m, até o ponto P262, de coordenadas N 9.721.124,37m e E 582.530,64m ; deste segue com azimute de 155°34'10,45" por uma distância de 1,71m, até o ponto P263, de coordenadas N 9.721.122,81m e E 582.531,35m ; deste segue com azimute de 153°12'47,38" por uma distância de 1,69m, até o ponto P264, de coordenadas N 9.721.121,30m e E 582.532,11m ; deste segue com azimute de 150°08'50,71" por uma distância de 1,68m, até o ponto P265, de coordenadas N 9.721.119,84m e E 582.532,94m ; deste segue com azimute de 146°19'09,33" por uma distância de 1,66m, até o ponto P266, de coordenadas N 9.721.118,46m e E 582.533,87m ; deste segue com azimute de 142°08'34,54" por uma distância de 1,64m, até o ponto P267, de coordenadas N 9.721.117,16m e E 582.534,87m ; deste segue com azimute de 139°00'31,62" por uma distância de 1,54m, até o ponto P268, de coordenadas N 9.721.116,00m e E 582.535,89m ; deste segue com azimute de 136°55'47,71" por uma distância de 1,33m, até o ponto P269, de coordenadas N 9.721.115,02m e E 582.536,80m ; deste segue com azimute de 136°02'15,31" por uma distância de 1,07m, até o ponto P270, de coordenadas N 9.721.114,26m e E 582.537,54m ; deste segue com azimute de 138°13'32,47" por uma distância de 0,96m, até o



PREFEITURA DE SÃO LUÍS

SECRETARIA MUNICIPAL DE GOVERNO

MINUTA DE ANTEPROJETO DE LEI Nº _____ DE _____ DE 2019

ponto **P271**, de coordenadas **N 9.721.113,54m** e **E 582.538,17m** ; deste segue com azimute de **143°07'48,37"** por uma distância de **1,06m**, até o ponto **P272**, de coordenadas **N 9.721.112,69m** e **E 582.538,81m** ; deste segue com azimute de **148°14'44,36"** por uma distância de **1,32m**, até o ponto **P273**, de coordenadas **N 9.721.111,57m** e **E 582.539,51m** ; deste segue com azimute de **153°44'49,38"** por uma distância de **0,77m**, até o ponto **P274**, de coordenadas **N 9.721.110,88m** e **E 582.539,85m** ; deste segue com azimute de **117°03'08,99"** por uma distância de **40,26m**, até o ponto **P275**, de coordenadas **N 9.721.092,57m** e **E 582.575,71m** ; deste segue com azimute de **148°16'36,67"** por uma distância de **38,97m**, até o ponto **P276**, de coordenadas **N 9.721.059,42m** e **E 582.596,20m** ; deste segue com azimute de **190°07'59,19"** por uma distância de **27,73m**, até o ponto **P277**, de coordenadas **N 9.721.032,12m** e **E 582.591,32m** ; deste segue com azimute de **190°00'58,41"** por uma distância de **33,66m**, até o ponto **P278**, de coordenadas **N 9.720.998,97m** e **E 582.585,46m** ; deste segue com azimute de **178°01'24,74"** por uma distância de **28,29m**, até o ponto **P279**, de coordenadas **N 9.720.970,70m** e **E 582.586,44m** ; deste segue com azimute de **201°49'04,64"** por uma distância de **10,50m**, até o ponto **P280**, de coordenadas **N 9.720.960,95m** e **E 582.582,54m** ; deste segue com azimute de **231°43'59,97"** por uma distância de **23,61m**, até o ponto **P281**, de coordenadas **N 9.720.946,32m** e **E 582.564,00m** ; deste segue com azimute de **210°16'39,59"** por uma distância de **13,55m**, até o ponto **P282**, de coordenadas **N 9.720.934,62m** e **E 582.557,17m** ; deste segue com azimute de **229°25'20,55"** por uma distância de **17,99m**, até o ponto **P283**, de coordenadas **N 9.720.922,92m** e **E 582.543,50m** ; deste segue com azimute de **263°50'05,97"** por uma distância de **72,63m**, até o ponto **P284**, de coordenadas **N 9.720.915,12m** e **E 582.471,29m** ; deste segue com azimute de **257°28'53,04"** por uma distância de **44,98m**, até o ponto **P285**, de coordenadas **N 9.720.905,37m** e **E 582.427,38m** ; deste segue com azimute de **270°00'00,00"** por uma distância de **47,81m**, até o ponto **P286**, de coordenadas **N 9.720.905,37m** e **E 582.379,57m** ; deste segue com azimute de **270°00'00,00"** por uma distância de **20,49m**, até o ponto **P287**, de coordenadas **N 9.720.905,37m** e **E 582.359,08m** ; deste segue com azimute de **268°49'54,61"** por uma distância de **47,82m**, até o ponto **P288**, de coordenadas **N 9.720.904,40m** e **E 582.311,26m** ; deste segue com azimute de **270°00'00,00"** por uma distância de **16,59m**, até o ponto **P289**, de coordenadas **N 9.720.904,40m** e **E 582.294,68m** ; deste segue com azimute de **148°26'37,30"** por uma distância de **50,34m**, até o ponto **P290**, de coordenadas **N 9.720.861,50m** e **E 582.321,02m** ; deste segue com azimute de **175°21'38,05"** por uma distância de **36,19m**, até o ponto **P291**, de coordenadas **N 9.720.825,42m** e **E 582.323,95m** ; deste segue com azimute de **155°32'17,23"** por uma distância de **11,78m**, até o ponto **P292**, de coordenadas **N 9.720.814,70m** e **E 582.328,83m** ; deste segue com azimute de **170°34'48,51"** por uma distância de **56,57m**, até o ponto **P293**, de coordenadas **N 9.720.758,89m** e **E 582.338,09m** ; deste segue com azimute de **221°57'20,42"** por uma distância de **116,26m**, até o ponto **P294**, de coordenadas **N 9.720.672,44m** e **E 582.260,36m** ; deste segue com azimute de **240°16'33,41"** por uma distância de **29,37m**, até o ponto **P295**, de coordenadas **N 9.720.657,87m** e **E 582.234,86m** ; deste segue com azimute de **200°52'13,94"** por uma distância de **27,28m**, até o ponto **P296**, de coordenadas **N 9.720.632,39m** e **E 582.225,14m** ; deste segue com azimute de **255°58'30,70"** por uma distância de **35,06m**, até o ponto **P297**, de coordenadas **N 9.720.623,89m** e **E 582.191,13m** ; deste segue com azimute de **270°00'00,00"** por uma distância de **30,37m**, até o ponto **P298**, de coordenadas **N 9.720.623,89m** e **E 582.160,76m** ; deste segue com azimute de **270°00'00,00"** por uma distância de **21,86m**, até o ponto **P299**, de coordenadas **N 9.720.623,89m** e **E 582.138,89m** ; deste segue com azimute de **270°00'00,00"** por uma distância de **9,72m**, até o ponto **P300**, de coordenadas **N 9.720.623,89m** e **E 582.129,18m** ; deste segue com azimute de **270°00'00,00"** por uma distância de **24,29m**, até o ponto **P301**, de coordenadas **N 9.720.623,89m** e **E 582.104,88m** ; deste segue com azimute de **270°00'00,00"** por uma distância de **24,29m**, até o ponto **P302**, de coordenadas **N 9.720.623,89m** e **E 582.080,59m** ; deste segue com azimute de **270°00'00,00"** por uma distância de **41,30m**, até o ponto **P303**, de coordenadas **N 9.720.623,89m** e **E 582.039,29m** ; deste segue com azimute de **262°42'00,98"** por uma distância de **47,76m**, até o ponto **P304**, de coordenadas **N 9.720.617,82m** e **E 581.991,92m** ; deste segue com azimute de **268°19'00,28"** por uma distância de **41,32m**, até o ponto **P305**, de coordenadas **N 9.720.616,61m** e **E 581.950,62m** ; deste segue com azimute de **270°00'00,00"** por uma distância de **27,94m**, até o ponto **P306**, de coordenadas **N 9.720.616,61m** e **E 581.922,68m** ; deste segue com azimute de **290°18'26,92"** por uma distância de **34,97m**, até o ponto **P307**, de coordenadas **N 9.720.628,75m** e **E 581.889,88m** ; deste segue com azimute de **357°08'06,66"** por uma distância de **10,41m**, até o ponto **P308**, de coordenadas **N 9.720.639,14m** e **E 581.889,36m** ; deste segue com azimute de **296°07'08,44"** por uma distância de **0,22m**, até o ponto **P309**, de coordenadas **N 9.720.639,23m** e **E 581.889,17m** ; deste segue com azimute de **297°53'37,96"** por uma distância de **1,71m**, até o ponto **P310**, de coordenadas **N 9.720.640,04m** e **E 581.887,65m** ; deste segue com azimute de **300°25'21,60"** por uma distância de **1,72m**, até o ponto **P311**, de coordenadas **N 9.720.640,91m** e **E 581.886,17m** ; deste segue com azimute de **303°16'26,60"** por uma distância de **1,75m**, até o ponto **P312**, de coordenadas **N 9.720.641,87m** e **E 581.884,71m** ; deste segue com azimute de **305°29'24,27"** por uma distância de **1,78m**, até o ponto **P313**, de coordenadas **N 9.720.642,90m** e **E 581.883,26m** ; deste segue com azimute de **306°53'42,27"** por



PREFEITURA DE SÃO LUÍS

SECRETARIA MUNICIPAL DE GOVERNO

MINUTA DE ANTEPROJETO DE LEI Nº _____ DE _____ DE 2019

uma distância de 1,78m, até o ponto **P314**, de coordenadas **N 9.720.643,97m** e **E 581.881,84m** ; deste segue com azimute de **307°49'39,71"** por uma distância de 1,76m, até o ponto **P315**, de coordenadas **N 9.720.645,05m** e **E 581.880,44m** ; deste segue com azimute de **309°15'28,68"** por uma distância de 1,75m, até o ponto **P316**, de coordenadas **N 9.720.646,16m** e **E 581.879,09m** ; deste segue com azimute de **311°15'17,67"** por uma distância de 1,75m, até o ponto **P317**, de coordenadas **N 9.720.647,32m** e **E 581.877,77m** ; deste segue com azimute de **313°54'07,81"** por uma distância de 1,77m, até o ponto **P318**, de coordenadas **N 9.720.648,54m** e **E 581.876,49m** ; deste segue com azimute de **316°57'51,00"** por uma distância de 1,77m, até o ponto **P319**, de coordenadas **N 9.720.649,84m** e **E 581.875,28m** ; deste segue com azimute de **320°25'43,32"** por uma distância de 1,77m, até o ponto **P320**, de coordenadas **N 9.720.651,20m** e **E 581.874,15m** ; deste segue com azimute de **324°14'31,24"** por uma distância de 1,77m, até o ponto **P321**, de coordenadas **N 9.720.652,64m** e **E 581.873,12m** ; deste segue com azimute de **327°55'52,77"** por uma distância de 1,78m, até o ponto **P322**, de coordenadas **N 9.720.654,15m** e **E 581.872,17m** ; deste segue com azimute de **331°21'34,99"** por uma distância de 1,80m, até o ponto **P323**, de coordenadas **N 9.720.655,73m** e **E 581.871,31m** ; deste segue com azimute de **334°20'32,52"** por uma distância de 0,70m, até o ponto **P324**, de coordenadas **N 9.720.656,36m** e **E 581.871,01m** ; deste segue com azimute de **288°19'55,73"** por uma distância de 18,30m, até o ponto **P325**, de coordenadas **N 9.720.662,12m** e **E 581.853,64m** ; deste segue com azimute de **288°26'05,82"** por uma distância de 16,98m, até o ponto **P326**, de coordenadas **N 9.720.667,49m** e **E 581.837,53m** ; deste segue com azimute de **305°13'03,33"** por uma distância de 27,93m, até o ponto **P327**, de coordenadas **N 9.720.683,60m** e **E 581.814,70m** ; deste segue com azimute de **282°40'49,38"** por uma distância de 27,52m, até o ponto **P328**, de coordenadas **N 9.720.689,64m** e **E 581.787,86m** ; deste segue com azimute de **254°32'19,62"** por uma distância de 32,73m, até o ponto **P329**, de coordenadas **N 9.720.680,91m** e **E 581.756,31m** ; deste segue com azimute de **225°52'53,05"** por uma distância de 30,85m, até o ponto **P330**, de coordenadas **N 9.720.659,43m** e **E 581.734,16m** ; deste segue com azimute de **312°24'34,57"** por uma distância de 1,76m, até o ponto **P331**, de coordenadas **N 9.720.660,62m** e **E 581.732,86m** ; deste segue com azimute de **186°29'18,24"** por uma distância de 24,85m, até o ponto **P332**, de coordenadas **N 9.720.635,92m** e **E 581.730,05m** ; deste segue com azimute de **258°51'16,16"** por uma distância de 53,78m, até o ponto **P333**, de coordenadas **N 9.720.625,53m** e **E 581.677,29m** ; deste segue com azimute de **251°05'24,89"** por uma distância de 27,49m, até o ponto **P334**, de coordenadas **N 9.720.616,62m** e **E 581.651,28m** ; deste segue com azimute de **212°45'25,42"** por uma distância de 24,72m, até o ponto **P335**, de coordenadas **N 9.720.595,83m** e **E 581.637,90m** ; deste segue com azimute de **236°01'33,72"** por uma distância de 38,53m, até o ponto **P336**, de coordenadas **N 9.720.574,30m** e **E 581.605,95m** ; deste segue com azimute de **264°56'26,08"** por uma distância de 58,94m, até o ponto **P337**, de coordenadas **N 9.720.569,10m** e **E 581.547,24m** ; deste segue com azimute de **273°25'50,94"** por uma distância de 37,22m, até o ponto **P338**, de coordenadas **N 9.720.571,33m** e **E 581.510,08m** ; deste segue com azimute de **352°01'25,28"** por uma distância de 0,95m, até o ponto **P339**, de coordenadas **N 9.720.572,26m** e **E 581.509,95m** ; deste segue com azimute de **287°59'24,92"** por uma distância de 10,57m, até o ponto **P340**, de coordenadas **N 9.720.575,53m** e **E 581.499,90m** ; deste segue com azimute de **250°20'46,23"** por uma distância de 9,98m, até o ponto **P341**, de coordenadas **N 9.720.572,17m** e **E 581.490,50m** ; deste segue com azimute de **270°00'00,00"** por uma distância de 10,07m, até o ponto **P342**, de coordenadas **N 9.720.572,17m** e **E 581.480,43m** ; deste segue com azimute de **296°33'54,18"** por uma distância de 21,01m, até o ponto **P343**, de coordenadas **N 9.720.581,57m** e **E 581.461,64m** ; deste segue com azimute de **348°41'24,24"** por uma distância de 20,54m, até o ponto **P344**, de coordenadas **N 9.720.601,71m** e **E 581.457,61m** ; deste segue com azimute de **350°54'35,00"** por uma distância de 16,99m, até o ponto **P345**, de coordenadas **N 9.720.618,49m** e **E 581.454,93m** ; deste segue com azimute de **354°57'27,18"** por uma distância de 22,91m, até o ponto **P346**, de coordenadas **N 9.720.641,31m** e **E 581.452,91m** ; deste segue com azimute de **357°23'50,78"** por uma distância de 14,78m, até o ponto **P347**, de coordenadas **N 9.720.656,08m** e **E 581.452,24m** ; deste segue com azimute de **344°03'16,57"** por uma distância de 19,55m, até o ponto **P348**, de coordenadas **N 9.720.674,87m** e **E 581.446,87m** ; deste segue com azimute de **35°29'08,59"** por uma distância de 1,00m, até o ponto **P349**, de coordenadas **N 9.720.675,69m** e **E 581.447,46m** ; deste segue com azimute de **292°08'34,44"** por uma distância de 23,22m, até o ponto **P350**, de coordenadas **N 9.720.684,44m** e **E 581.425,95m** ; deste segue com azimute de **271°40'59,62"** por uma distância de 22,30m, até o ponto **P351**, de coordenadas **N 9.720.685,09m** e **E 581.403,66m** ; deste segue com azimute de **269°07'09,69"** por uma distância de 42,61m, até o ponto **P352**, de coordenadas **N 9.720.684,44m** e **E 581.361,06m** ; deste segue com azimute de **296°35'19,23"** por uma distância de 48,19m, até o ponto **P353**, de coordenadas **N 9.720.706,01m** e **E 581.317,96m** ; deste segue com azimute de **313°53'41,82"** por uma distância de 0,41m, até o ponto **P354**, de coordenadas **N 9.720.706,29m** e **E 581.317,67m** ; deste segue com azimute de **280°42'53,15"** por uma distância de 0,09m, até o ponto **P355**, de coordenadas **N 9.720.706,31m** e **E 581.317,57m** ; deste segue com azimute de **281°45'01,49"** por uma distância de 1,02m, até o ponto **P356**, de coordenadas **N 9.720.706,52m** e **E 581.316,57m** ; deste segue com



PREFEITURA DE SÃO LUÍS

SECRETARIA MUNICIPAL DE GOVERNO

MINUTA DE ANTEPROJETO DE LEI Nº _____ DE _____ DE 2019

azimute de 282°53'18,92" por uma distância de 1,15m, até o ponto **P357**, de coordenadas **N 9.720.706,77m** e **E 581.315,46m** ; deste segue com azimute de 284°58'38,58" por uma distância de 1,25m, até o ponto **P358**, de coordenadas **N 9.720.707,10m** e **E 581.314,24m** ; deste segue com azimute de 288°05'29,57" por uma distância de 1,34m, até o ponto **P359**, de coordenadas **N 9.720.707,51m** e **E 581.312,97m** ; deste segue com azimute de 292°09'39,33" por uma distância de 1,42m, até o ponto **P360**, de coordenadas **N 9.720.708,05m** e **E 581.311,66m** ; deste segue com azimute de 296°48'40,70" por uma distância de 1,52m, até o ponto **P361**, de coordenadas **N 9.720.708,73m** e **E 581.310,30m** ; deste segue com azimute de 301°37'14,14" por uma distância de 1,68m, até o ponto **P362**, de coordenadas **N 9.720.709,62m** e **E 581.308,87m** ; deste segue com azimute de 305°45'03,45" por uma distância de 1,86m, até o ponto **P363**, de coordenadas **N 9.720.710,70m** e **E 581.307,36m** ; deste segue com azimute de 307°36'36,93" por uma distância de 1,97m, até o ponto **P364**, de coordenadas **N 9.720.711,90m** e **E 581.305,80m** ; deste segue com azimute de 307°22'14,81" por uma distância de 1,97m, até o ponto **P365**, de coordenadas **N 9.720.713,10m** e **E 581.304,24m** ; deste segue com azimute de 305°24'11,07" por uma distância de 1,88m, até o ponto **P366**, de coordenadas **N 9.720.714,19m** e **E 581.302,70m** ; deste segue com azimute de 303°14'07,01" por uma distância de 1,81m, até o ponto **P367**, de coordenadas **N 9.720.715,18m** e **E 581.301,19m** ; deste segue com azimute de 301°20'25,86" por uma distância de 1,76m, até o ponto **P368**, de coordenadas **N 9.720.716,09m** e **E 581.299,69m** ; deste segue com azimute de 300°26'46,39" por uma distância de 1,76m, até o ponto **P369**, de coordenadas **N 9.720.716,98m** e **E 581.298,17m** ; deste segue com azimute de 302°47'37,16" por uma distância de 1,96m, até o ponto **P370**, de coordenadas **N 9.720.718,04m** e **E 581.296,53m** ; deste segue com azimute de 307°21'13,58" por uma distância de 2,38m, até o ponto **P371**, de coordenadas **N 9.720.719,49m** e **E 581.294,63m** ; deste segue com azimute de 311°34'47,29" por uma distância de 2,94m, até o ponto **P372**, de coordenadas **N 9.720.721,44m** e **E 581.292,43m** ; deste segue com azimute de 313°27'55,56" por uma distância de 3,15m, até o ponto **P373**, de coordenadas **N 9.720.723,60m** e **E 581.290,15m** ; deste segue com azimute de 313°45'36,09" por uma distância de 2,87m, até o ponto **P374**, de coordenadas **N 9.720.725,59m** e **E 581.288,08m** ; deste segue com azimute de 312°36'37,34" por uma distância de 2,24m, até o ponto **P375**, de coordenadas **N 9.720.727,10m** e **E 581.286,43m** ; deste segue com azimute de 311°35'43,73" por uma distância de 1,71m, até o ponto **P376**, de coordenadas **N 9.720.728,24m** e **E 581.285,15m** ; deste segue com azimute de 312°20'15,54" por uma distância de 1,41m, até o ponto **P377**, de coordenadas **N 9.720.729,19m** e **E 581.284,11m** ; deste segue com azimute de 314°47'14,03" por uma distância de 1,30m, até o ponto **P378**, de coordenadas **N 9.720.730,11m** e **E 581.283,18m** ; deste segue com azimute de 315°35'19,09" por uma distância de 1,21m, até o ponto **P379**, de coordenadas **N 9.720.730,97m** e **E 581.282,34m** ; deste segue com azimute de 313°15'27,72" por uma distância de 1,09m, até o ponto **P380**, de coordenadas **N 9.720.731,72m** e **E 581.281,54m** ; deste segue com azimute de 308°05'32,83" por uma distância de 0,97m, até o ponto **P381**, de coordenadas **N 9.720.732,32m** e **E 581.280,78m** ; deste segue com azimute de 305°25'49,52" por uma distância de 0,91m, até o ponto **P382**, de coordenadas **N 9.720.732,85m** e **E 581.280,04m** ; deste segue com azimute de 307°56'58,02" por uma distância de 0,92m, até o ponto **P383**, de coordenadas **N 9.720.733,41m** e **E 581.279,31m** ; deste segue com azimute de 313°38'43,99" por uma distância de 0,99m, até o ponto **P384**, de coordenadas **N 9.720.734,10m** e **E 581.278,59m** ; deste segue com azimute de 316°34'57,97" por uma distância de 1,05m, até o ponto **P385**, de coordenadas **N 9.720.734,86m** e **E 581.277,87m** ; deste segue com azimute de 316°13'30,69" por uma distância de 1,07m, até o ponto **P386**, de coordenadas **N 9.720.735,63m** e **E 581.277,13m** ; deste segue com azimute de 313°50'24,08" por uma distância de 1,06m, até o ponto **P387**, de coordenadas **N 9.720.736,36m** e **E 581.276,37m** ; deste segue com azimute de 313°59'18,88" por uma distância de 1,10m, até o ponto **P388**, de coordenadas **N 9.720.737,12m** e **E 581.275,58m** ; deste segue com azimute de 317°14'54,00" por uma distância de 1,20m, até o ponto **P389**, de coordenadas **N 9.720.738,00m** e **E 581.274,77m** ; deste segue com azimute de 321°48'45,09" por uma distância de 1,35m, até o ponto **P390**, de coordenadas **N 9.720.739,06m** e **E 581.273,94m** ; deste segue com azimute de 324°13'26,12" por uma distância de 1,47m, até o ponto **P391**, de coordenadas **N 9.720.740,26m** e **E 581.273,07m** ; deste segue com azimute de 324°33'19,06" por uma distância de 1,54m, até o ponto **P392**, de coordenadas **N 9.720.741,51m** e **E 581.272,18m** ; deste segue com azimute de 323°31'01,16" por uma distância de 1,56m, até o ponto **P393**, de coordenadas **N 9.720.742,77m** e **E 581.271,25m** ; deste segue com azimute de 322°48'34,38" por uma distância de 1,61m, até o ponto **P394**, de coordenadas **N 9.720.744,05m** e **E 581.270,28m** ; deste segue com azimute de 322°54'16,49" por uma distância de 1,69m, até o ponto **P395**, de coordenadas **N 9.720.745,39m** e **E 581.269,26m** ; deste segue com azimute de 323°28'46,20" por uma distância de 1,79m, até o ponto **P396**, de coordenadas **N 9.720.746,84m** e **E 581.268,20m** ; deste segue com azimute de 324°13'15,93" por uma distância de 1,89m, até o ponto **P397**, de coordenadas **N 9.720.748,37m** e **E 581.267,09m** ; deste segue com azimute de 325°01'27,79" por uma distância de 1,96m, até o ponto **P398**, de coordenadas **N 9.720.749,97m** e **E 581.265,97m** ; deste segue com azimute de 325°56'36,08" por uma distância de 1,99m, até o ponto **P399**, de coordenadas **N 9.720.751,62m** e **E**



PREFEITURA DE SÃO LUÍS

SECRETARIA MUNICIPAL DE GOVERNO

MINUTA DE ANTEPROJETO DE LEI Nº _____ DE _____ DE 2019

581.264,86m ; deste segue com azimute de $327^{\circ}11'38,52''$ por uma distância de 0,14m, até o ponto **P400**, de coordenadas **N 9.720.751,74m** e **E 581.264,78m** ; deste segue com azimute de $288^{\circ}25'13,34''$ por uma distância de 11,75m, até o ponto **P401**, de coordenadas **N 9.720.755,45m** e **E 581.253,63m** ; deste segue com azimute de $270^{\circ}00'00,00''$ por uma distância de 23,09m, até o ponto **P402**, de coordenadas **N 9.720.755,45m** e **E 581.230,54m** ; deste segue com azimute de $268^{\circ}19'00,41''$ por uma distância de 56,10m, até o ponto **P403**, de coordenadas **N 9.720.753,80m** e **E 581.174,46m** ; deste segue com azimute de $270^{\circ}00'00,00''$ por uma distância de 15,67m, até o ponto **P404**, de coordenadas **N 9.720.753,80m** e **E 581.158,79m** ; deste segue com azimute de $351^{\circ}24'33,45''$ por uma distância de 16,77m, até o ponto **P405**, de coordenadas **N 9.720.770,38m** e **E 581.156,29m** ; deste segue com azimute de $273^{\circ}01'06,18''$ por uma distância de 0,65m, até o ponto **P406**, de coordenadas **N 9.720.770,42m** e **E 581.155,64m** ; deste segue com azimute de $270^{\circ}54'47,82''$ por uma distância de 1,59m, até o ponto **P407**, de coordenadas **N 9.720.770,44m** e **E 581.154,05m** ; deste segue com azimute de $269^{\circ}29'30,38''$ por uma distância de 1,65m, até o ponto **P408**, de coordenadas **N 9.720.770,43m** e **E 581.152,40m** ; deste segue com azimute de $269^{\circ}15'54,25''$ por uma distância de 1,75m, até o ponto **P409**, de coordenadas **N 9.720.770,40m** e **E 581.150,65m** ; deste segue com azimute de $269^{\circ}47'26,43''$ por uma distância de 1,87m, até o ponto **P410**, de coordenadas **N 9.720.770,40m** e **E 581.148,78m** ; deste segue com azimute de $270^{\circ}10'27,58''$ por uma distância de 1,93m, até o ponto **P411**, de coordenadas **N 9.720.770,40m** e **E 581.146,85m** ; deste segue com azimute de $270^{\circ}12'25,41''$ por uma distância de 1,89m, até o ponto **P412**, de coordenadas **N 9.720.770,41m** e **E 581.144,96m** ; deste segue com azimute de $270^{\circ}09'21,72''$ por uma distância de 1,79m, até o ponto **P413**, de coordenadas **N 9.720.770,41m** e **E 581.143,17m** ; deste segue com azimute de $270^{\circ}50'59,04''$ por uma distância de 1,71m, até o ponto **P414**, de coordenadas **N 9.720.770,44m** e **E 581.141,45m** ; deste segue com azimute de $272^{\circ}30'51,48''$ por uma distância de 1,67m, até o ponto **P415**, de coordenadas **N 9.720.770,51m** e **E 581.139,79m** ; deste segue com azimute de $275^{\circ}13'40,70''$ por uma distância de 1,66m, até o ponto **P416**, de coordenadas **N 9.720.770,66m** e **E 581.138,13m** ; deste segue com azimute de $278^{\circ}58'02,46''$ por uma distância de 1,65m, até o ponto **P417**, de coordenadas **N 9.720.770,92m** e **E 581.136,50m** ; deste segue com azimute de $283^{\circ}51'18,12''$ por uma distância de 1,65m, até o ponto **P418**, de coordenadas **N 9.720.771,32m** e **E 581.134,90m** ; deste segue com azimute de $289^{\circ}37'02,08''$ por uma distância de 1,65m, até o ponto **P419**, de coordenadas **N 9.720.771,87m** e **E 581.133,35m** ; deste segue com azimute de $295^{\circ}03'50,39''$ por uma distância de 1,65m, até o ponto **P420**, de coordenadas **N 9.720.772,57m** e **E 581.131,85m** ; deste segue com azimute de $300^{\circ}03'50,25''$ por uma distância de 1,65m, até o ponto **P421**, de coordenadas **N 9.720.773,40m** e **E 581.130,42m** ; deste segue com azimute de $304^{\circ}31'27,07''$ por uma distância de 1,66m, até o ponto **P422**, de coordenadas **N 9.720.774,34m** e **E 581.129,06m** ; deste segue com azimute de $308^{\circ}15'34,25''$ por uma distância de 1,66m, até o ponto **P423**, de coordenadas **N 9.720.775,36m** e **E 581.127,76m** ; deste segue com azimute de $311^{\circ}15'42,81''$ por uma distância de 1,66m, até o ponto **P424**, de coordenadas **N 9.720.776,46m** e **E 581.126,51m** ; deste segue com azimute de $313^{\circ}32'58,14''$ por uma distância de 1,66m, até o ponto **P425**, de coordenadas **N 9.720.777,61m** e **E 581.125,30m** ; deste segue com azimute de $315^{\circ}11'24,13''$ por uma distância de 1,67m, até o ponto **P426**, de coordenadas **N 9.720.778,79m** e **E 581.124,13m** ; deste segue com azimute de $316^{\circ}11'15,19''$ por uma distância de 1,67m, até o ponto **P427**, de coordenadas **N 9.720.779,99m** e **E 581.122,97m** ; deste segue com azimute de $316^{\circ}48'17,07''$ por uma distância de 1,67m, até o ponto **P428**, de coordenadas **N 9.720.781,20m** e **E 581.121,83m** ; deste segue com azimute de $317^{\circ}54'01,37''$ por uma distância de 1,66m, até o ponto **P429**, de coordenadas **N 9.720.782,44m** e **E 581.120,72m** ; deste segue com azimute de $319^{\circ}44'16,68''$ por uma distância de 1,66m, até o ponto **P430**, de coordenadas **N 9.720.783,71m** e **E 581.119,64m** ; deste segue com azimute de $322^{\circ}10'51,94''$ por uma distância de 1,66m, até o ponto **P431**, de coordenadas **N 9.720.785,02m** e **E 581.118,62m** ; deste segue com azimute de $324^{\circ}46'45,02''$ por uma distância de 1,66m, até o ponto **P432**, de coordenadas **N 9.720.786,38m** e **E 581.117,66m** ; deste segue com azimute de $327^{\circ}26'55,64''$ por uma distância de 1,66m, até o ponto **P433**, de coordenadas **N 9.720.787,78m** e **E 581.116,77m** ; deste segue com azimute de $330^{\circ}02'47,01''$ por uma distância de 1,66m, até o ponto **P434**, de coordenadas **N 9.720.789,22m** e **E 581.115,94m** ; deste segue com azimute de $331^{\circ}58'36,97''$ por uma distância de 1,66m, até o ponto **P435**, de coordenadas **N 9.720.790,69m** e **E 581.115,15m** ; deste segue com azimute de $333^{\circ}08'04,49''$ por uma distância de 1,67m, até o ponto **P436**, de coordenadas **N 9.720.792,18m** e **E 581.114,40m** ; deste segue com azimute de $333^{\circ}36'54,79''$ por uma distância de 1,67m, até o ponto **P437**, de coordenadas **N 9.720.793,67m** e **E 581.113,66m** ; deste segue com azimute de $333^{\circ}43'12,27''$ por uma distância de 1,67m, até o ponto **P438**, de coordenadas **N 9.720.795,17m** e **E 581.112,92m** ; deste segue com azimute de $333^{\circ}37'48,50''$ por uma distância de 1,67m, até o ponto **P439**, de coordenadas **N 9.720.796,66m** e **E 581.112,18m** ; deste segue com azimute de $333^{\circ}15'17,19''$ por uma distância de 1,67m, até o ponto **P440**, de coordenadas **N 9.720.798,15m** e **E 581.111,43m** ; deste segue com azimute de $333^{\circ}08'59,09''$ por uma distância de 1,67m, até o ponto **P441**, de coordenadas **N 9.720.799,64m** e **E 581.110,68m** ; deste segue com azimute de $333^{\circ}15'17,19''$ por uma distância de 1,67m, até o ponto **P442**, de



PREFEITURA DE SÃO LUÍS

SECRETARIA MUNICIPAL DE GOVERNO

MINUTA DE ANTEPROJETO DE LEI Nº _____ DE _____ DE 2019

coordenadas N 9.720.801,12m e E 581.109,93m ; deste segue com azimute de 333°35'06,48" por uma distância de 1,67m, até o ponto P443, de coordenadas N 9.720.802,62m e E 581.109,19m ; deste segue com azimute de 333°51'19,26" por uma distância de 1,67m, até o ponto P444, de coordenadas N 9.720.804,11m e E 581.108,45m ; deste segue com azimute de 334°06'38,71" por uma distância de 1,67m, até o ponto P445, de coordenadas N 9.720.805,61m e E 581.107,73m ; deste segue com azimute de 334°15'39,28" por uma distância de 1,67m, até o ponto P446, de coordenadas N 9.720.807,11m e E 581.107,00m ; deste segue com azimute de 334°14'42,93" por uma distância de 1,67m, até o ponto P447, de coordenadas N 9.720.808,61m e E 581.106,28m ; deste segue com azimute de 334°00'19,75" por uma distância de 1,67m, até o ponto P448, de coordenadas N 9.720.810,11m e E 581.105,55m ; deste segue com azimute de 333°35'06,48" por uma distância de 1,67m, até o ponto P449, de coordenadas N 9.720.811,60m e E 581.104,81m ; deste segue com azimute de 333°17'59,47" por uma distância de 1,67m, até o ponto P450, de coordenadas N 9.720.813,09m e E 581.104,06m ; deste segue com azimute de 333°06'16,67" por uma distância de 1,67m, até o ponto P451, de coordenadas N 9.720.814,58m e E 581.103,30m ; deste segue com azimute de 333°03'34,17" por uma distância de 1,67m, até o ponto P452, de coordenadas N 9.720.816,06m e E 581.102,55m ; deste segue com azimute de 333°13'29,28" por uma distância de 1,67m, até o ponto P453, de coordenadas N 9.720.817,55m e E 581.101,80m ; deste segue com azimute de 333°30'36,15" por uma distância de 1,67m, até o ponto P454, de coordenadas N 9.720.819,04m e E 581.101,06m ; deste segue com azimute de 333°54'00,97" por uma distância de 1,67m, até o ponto P455, de coordenadas N 9.720.820,54m e E 581.100,32m ; deste segue com azimute de 334°02'08,41" por uma distância de 1,67m, até o ponto P456, de coordenadas N 9.720.822,04m e E 581.099,59m ; deste segue com azimute de 333°48'37,47" por uma distância de 1,67m, até o ponto P457, de coordenadas N 9.720.823,53m e E 581.098,86m ; deste segue com azimute de 333°08'04,49" por uma distância de 1,67m, até o ponto P458, de coordenadas N 9.720.825,02m e E 581.098,10m ; deste segue com azimute de 331°38'40,45" por uma distância de 1,66m, até o ponto P459, de coordenadas N 9.720.826,48m e E 581.097,31m ; deste segue com azimute de 329°09'06,50" por uma distância de 1,66m, até o ponto P460, de coordenadas N 9.720.827,91m e E 581.096,46m ; deste segue com azimute de 326°09'03,74" por uma distância de 1,66m, até o ponto P461, de coordenadas N 9.720.829,29m e E 581.095,54m ; deste segue com azimute de 323°58'39,26" por uma distância de 1,66m, até o ponto P462, de coordenadas N 9.720.830,64m e E 581.094,56m ; deste segue com azimute de 323°09'00,92" por uma distância de 1,67m, até o ponto P463, de coordenadas N 9.720.831,97m e E 581.093,56m ; deste segue com azimute de 323°20'17,72" por uma distância de 1,67m, até o ponto P464, de coordenadas N 9.720.833,31m e E 581.092,56m ; deste segue com azimute de 323°43'15,23" por uma distância de 1,67m, até o ponto P465, de coordenadas N 9.720.834,65m e E 581.091,58m ; deste segue com azimute de 324°05'01,37" por uma distância de 1,67m, até o ponto P466, de coordenadas N 9.720.836,00m e E 581.090,60m ; deste segue com azimute de 324°22'21,17" por uma distância de 1,67m, até o ponto P467, de coordenadas N 9.720.837,35m e E 581.089,63m ; deste segue com azimute de 324°38'02,42" por uma distância de 1,67m, até o ponto P468, de coordenadas N 9.720.838,71m e E 581.088,67m ; deste segue com azimute de 324°49'45,11" por uma distância de 1,67m, até o ponto P469, de coordenadas N 9.720.840,07m e E 581.087,71m ; deste segue com azimute de 324°55'46,88" por uma distância de 1,70m, até o ponto P470, de coordenadas N 9.720.841,46m e E 581.086,73m ; deste segue com azimute de 324°53'01,72" por uma distância de 1,88m, até o ponto P471, de coordenadas N 9.720.843,00m e E 581.085,65m ; deste segue com azimute de 324°43'30,38" por uma distância de 2,25m, até o ponto P472, de coordenadas N 9.720.844,84m e E 581.084,35m ; deste segue com azimute de 324°30'36,75" por uma distância de 2,72m, até o ponto P473, de coordenadas N 9.720.847,06m e E 581.082,77m ; deste segue com azimute de 324°20'28,56" por uma distância de 2,90m, até o ponto P474, de coordenadas N 9.720.849,41m e E 581.081,08m ; deste segue com azimute de 324°05'10,49" por uma distância de 2,72m, até o ponto P475, de coordenadas N 9.720.851,61m e E 581.079,48m ; deste segue com azimute de 323°47'43,99" por uma distância de 2,25m, até o ponto P476, de coordenadas N 9.720.853,43m e E 581.078,15m ; deste segue com azimute de 323°48'07,60" por uma distância de 1,88m, até o ponto P477, de coordenadas N 9.720.854,95m e E 581.077,04m ; deste segue com azimute de 324°23'22,23" por uma distância de 1,70m, até o ponto P478, de coordenadas N 9.720.856,33m e E 581.076,05m ; deste segue com azimute de 325°33'51,04" por uma distância de 1,66m, até o ponto P479, de coordenadas N 9.720.857,70m e E 581.075,11m ; deste segue com azimute de 326°37'01,99" por uma distância de 1,67m, até o ponto P480, de coordenadas N 9.720.859,09m e E 581.074,20m ; deste segue com azimute de 327°29'33,91" por uma distância de 1,67m, até o ponto P481, de coordenadas N 9.720.860,50m e E 581.073,30m ; deste segue com azimute de 328°09'17,42" por uma distância de 1,67m, até o ponto P482, de coordenadas N 9.720.861,91m e E 581.072,42m ; deste segue com azimute de 328°41'06,08" por uma distância de 1,67m, até o ponto P483, de coordenadas N 9.720.863,34m e E 581.071,56m ; deste segue com azimute de 329°01'49,74" por uma distância de 1,67m, até o ponto P484, de coordenadas N 9.720.864,77m e E 581.070,70m ; deste segue com azimute de 329°25'19,51" por uma distância de



PREFEITURA DE SÃO LUÍS

SECRETARIA MUNICIPAL DE GOVERNO

MINUTA DE ANTEPROJETO DE LEI Nº _____ DE _____ DE 2019

1,67m, até o ponto **P485**, de coordenadas **N 9.720.866,20m** e **E 581.069,85m** ; deste segue com azimute de **330°24'48,51"** por uma distância de 1,67m, até o ponto **P486**, de coordenadas **N 9.720.867,65m** e **E 581.069,03m** ; deste segue com azimute de **332°12'02,54"** por uma distância de 1,66m, até o ponto **P487**, de coordenadas **N 9.720.869,12m** e **E 581.068,25m** ; deste segue com azimute de **334°22'55,29"** por uma distância de 1,66m, até o ponto **P488**, de coordenadas **N 9.720.870,62m** e **E 581.067,53m** ; deste segue com azimute de **335°43'12,55"** por uma distância de 1,66m, até o ponto **P489**, de coordenadas **N 9.720.872,14m** e **E 581.066,85m** ; deste segue com azimute de **335°45'52,54"** por uma distância de 1,67m, até o ponto **P490**, de coordenadas **N 9.720.873,66m** e **E 581.066,16m** ; deste segue com azimute de **334°51'41,10"** por uma distância de 1,67m, até o ponto **P491**, de coordenadas **N 9.720.875,17m** e **E 581.065,46m** ; deste segue com azimute de **334°02'08,41"** por uma distância de 1,67m, até o ponto **P492**, de coordenadas **N 9.720.876,66m** e **E 581.064,73m** ; deste segue com azimute de **333°35'06,48"** por uma distância de 1,67m, até o ponto **P493**, de coordenadas **N 9.720.878,16m** e **E 581.063,99m** ; deste segue com azimute de **333°24'17,71"** por uma distância de 1,67m, até o ponto **P494**, de coordenadas **N 9.720.879,65m** e **E 581.063,24m** ; deste segue com azimute de **333°30'36,15"** por uma distância de 1,67m, até o ponto **P495**, de coordenadas **N 9.720.881,14m** e **E 581.062,50m** ; deste segue com azimute de **333°55'49,51"** por uma distância de 1,67m, até o ponto **P496**, de coordenadas **N 9.720.882,63m** e **E 581.061,76m** ; deste segue com azimute de **334°26'14,82"** por uma distância de 1,70m, até o ponto **P497**, de coordenadas **N 9.720.884,17m** e **E 581.061,03m** ; deste segue com azimute de **334°59'25,04"** por uma distância de 1,88m, até o ponto **P498**, de coordenadas **N 9.720.885,87m** e **E 581.060,24m** ; deste segue com azimute de **335°16'43,03"** por uma distância de 2,25m, até o ponto **P499**, de coordenadas **N 9.720.887,92m** e **E 581.059,29m** ; deste segue com azimute de **335°22'12,69"** por uma distância de 2,72m, até o ponto **P500**, de coordenadas **N 9.720.890,39m** e **E 581.058,16m** ; deste segue com azimute de **335°19'57,39"** por uma distância de 2,90m, até o ponto **P501**, de coordenadas **N 9.720.893,02m** e **E 581.056,95m** ; deste segue com azimute de **335°04'30,76"** por uma distância de 2,72m, até o ponto **P502**, de coordenadas **N 9.720.895,49m** e **E 581.055,81m** ; deste segue com azimute de **334°36'44,91"** por uma distância de 2,25m, até o ponto **P503**, de coordenadas **N 9.720.897,52m** e **E 581.054,84m** ; deste segue com azimute de **334°05'58,57"** por uma distância de 1,88m, até o ponto **P504**, de coordenadas **N 9.720.899,22m** e **E 581.054,02m** ; deste segue com azimute de **333°48'13,11"** por uma distância de 1,70m, até o ponto **P505**, de coordenadas **N 9.720.900,74m** e **E 581.053,27m** ; deste segue com azimute de **333°58'31,14"** por uma distância de 1,67m, até o ponto **P506**, de coordenadas **N 9.720.902,24m** e **E 581.052,54m** ; deste segue com azimute de **334°51'47,84"** por uma distância de 1,66m, até o ponto **P507**, de coordenadas **N 9.720.903,74m** e **E 581.051,83m** ; deste segue com azimute de **336°28'28,61"** por uma distância de 1,66m, até o ponto **P508**, de coordenadas **N 9.720.905,27m** e **E 581.051,17m** ; deste segue com azimute de **338°35'08,89"** por uma distância de 1,66m, até o ponto **P509**, de coordenadas **N 9.720.906,82m** e **E 581.050,56m** ; deste segue com azimute de **339°58'15,46"** por uma distância de 1,67m, até o ponto **P510**, de coordenadas **N 9.720.908,38m** e **E 581.049,99m** ; deste segue com azimute de **340°11'41,29"** por uma distância de 1,67m, até o ponto **P511**, de coordenadas **N 9.720.909,95m** e **E 581.049,42m** ; deste segue com azimute de **339°37'57,20"** por uma distância de 1,67m, até o ponto **P512**, de coordenadas **N 9.720.911,51m** e **E 581.048,84m** ; deste segue com azimute de **339°09'53,87"** por uma distância de 1,67m, até o ponto **P513**, de coordenadas **N 9.720.913,07m** e **E 581.048,25m** ; deste segue com azimute de **339°03'32,03"** por uma distância de 1,67m, até o ponto **P514**, de coordenadas **N 9.720.914,63m** e **E 581.047,66m** ; deste segue com azimute de **339°18'08,84"** por uma distância de 1,67m, até o ponto **P515**, de coordenadas **N 9.720.916,18m** e **E 581.047,07m** ; deste segue com azimute de **340°07'12,76"** por uma distância de 1,67m, até o ponto **P516**, de coordenadas **N 9.720.917,75m** e **E 581.046,50m** ; deste segue com azimute de **341°33'54,18"** por uma distância de 1,66m, até o ponto **P517**, de coordenadas **N 9.720.919,33m** e **E 581.045,97m** ; deste segue com azimute de **343°13'24,55"** por uma distância de 1,66m, até o ponto **P518**, de coordenadas **N 9.720.920,92m** e **E 581.045,49m** ; deste segue com azimute de **343°38'20,12"** por uma distância de 1,66m, até o ponto **P519**, de coordenadas **N 9.720.922,52m** e **E 581.045,02m** ; deste segue com azimute de **342°32'00,77"** por uma distância de 1,66m, até o ponto **P520**, de coordenadas **N 9.720.924,11m** e **E 581.044,53m** ; deste segue com azimute de **340°09'38,18"** por uma distância de 1,66m, até o ponto **P521**, de coordenadas **N 9.720.925,67m** e **E 581.043,96m** ; deste segue com azimute de **338°12'17,39"** por uma distância de 1,66m, até o ponto **P522**, de coordenadas **N 9.720.927,22m** e **E 581.043,34m** ; deste segue com azimute de **337°05'17,26"** por uma distância de 1,67m, até o ponto **P523**, de coordenadas **N 9.720.928,75m** e **E 581.042,69m** ; deste segue com azimute de **336°38'02,15"** por uma distância de 1,67m, até o ponto **P524**, de coordenadas **N 9.720.930,28m** e **E 581.042,03m** ; deste segue com azimute de **336°20'02,74"** por uma distância de 1,67m, até o ponto **P525**, de coordenadas **N 9.720.931,81m** e **E 581.041,36m** ; deste segue com azimute de **336°04'42,30"** por uma distância de 1,67m, até o ponto **P526**, de coordenadas **N 9.720.933,33m** e **E 581.040,69m** ; deste segue com azimute de **335°47'31,74"** por uma distância de 1,67m, até o ponto **P527**, de coordenadas **N 9.720.934,85m** e **E 581.040,01m** ; deste segue com azimute de



PREFEITURA DE SÃO LUÍS

SECRETARIA MUNICIPAL DE GOVERNO

MINUTA DE ANTEPROJETO DE LEI Nº _____ DE _____ DE 2019

335°35'51,82" por uma distância de 1,67m, até o ponto **P528**, de coordenadas **N 9.720.936,37m** e **E 581.039,32m** ; deste segue com azimute de 335°22'21,43" por uma distância de 1,67m, até o ponto **P529**, de coordenadas **N 9.720.937,88m** e **E 581.038,62m** ; deste segue com azimute de 335°05'11,52" por uma distância de 1,67m, até o ponto **P530**, de coordenadas **N 9.720.939,40m** e **E 581.037,92m** ; deste segue com azimute de 334°19'17,18" por uma distância de 1,67m, até o ponto **P531**, de coordenadas **N 9.720.940,90m** e **E 581.037,20m** ; deste segue com azimute de 333°06'15,11" por uma distância de 1,66m, até o ponto **P532**, de coordenadas **N 9.720.942,38m** e **E 581.036,45m** ; deste segue com azimute de 331°29'48,37" por uma distância de 1,67m, até o ponto **P533**, de coordenadas **N 9.720.943,84m** e **E 581.035,65m** ; deste segue com azimute de 330°32'03,42" por uma distância de 1,67m, até o ponto **P534**, de coordenadas **N 9.720.945,29m** e **E 581.034,83m** ; deste segue com azimute de 330°24'03,08" por uma distância de 1,67m, até o ponto **P535**, de coordenadas **N 9.720.946,74m** e **E 581.034,01m** ; deste segue com azimute de 331°09'03,40" por uma distância de 1,67m, até o ponto **P536**, de coordenadas **N 9.720.948,20m** e **E 581.033,20m** ; deste segue com azimute de 333°00'47,60" por uma distância de 1,66m, até o ponto **P537**, de coordenadas **N 9.720.949,68m** e **E 581.032,45m** ; deste segue com azimute de 336°04'43,16" por uma distância de 1,66m, até o ponto **P538**, de coordenadas **N 9.720.951,20m** e **E 581.031,78m** ; deste segue com azimute de 340°06'43,68" por uma distância de 1,66m, até o ponto **P539**, de coordenadas **N 9.720.952,76m** e **E 581.031,22m** ; deste segue com azimute de 344°12'10,81" por uma distância de 1,66m, até o ponto **P540**, de coordenadas **N 9.720.954,35m** e **E 581.030,76m** ; deste segue com azimute de 348°06'03,28" por uma distância de 1,66m, até o ponto **P541**, de coordenadas **N 9.720.955,97m** e **E 581.030,42m** ; deste segue com azimute de 351°46'45,51" por uma distância de 1,66m, até o ponto **P542**, de coordenadas **N 9.720.957,61m** e **E 581.030,19m** ; deste segue com azimute de 354°44'18,55" por uma distância de 1,66m, até o ponto **P543**, de coordenadas **N 9.720.959,27m** e **E 581.030,03m** ; deste segue com azimute de 356°54'27,92" por uma distância de 1,67m, até o ponto **P544**, de coordenadas **N 9.720.960,93m** e **E 581.029,94m** ; deste segue com azimute de 358°21'10,31" por uma distância de 1,66m, até o ponto **P545**, de coordenadas **N 9.720.962,60m** e **E 581.029,90m** ; deste segue com azimute de 359°27'45,57" por uma distância de 1,67m, até o ponto **P546**, de coordenadas **N 9.720.964,26m** e **E 581.029,88m** ; deste segue com azimute de 0°20'08,33" por uma distância de 1,67m, até o ponto **P547**, de coordenadas **N 9.720.965,93m** e **E 581.029,89m** ; deste segue com azimute de 1°12'34,50" por uma distância de 1,67m, até o ponto **P548**, de coordenadas **N 9.720.967,59m** e **E 581.029,92m** ; deste segue com azimute de 2°41'28,04" por uma distância de 1,66m, até o ponto **P549**, de coordenadas **N 9.720.969,26m** e **E 581.030,00m** ; deste segue com azimute de 5°03'26,10" por uma distância de 1,66m, até o ponto **P550**, de coordenadas **N 9.720.970,91m** e **E 581.030,15m** ; deste segue com azimute de 8°08'57,00" por uma distância de 1,66m, até o ponto **P551**, de coordenadas **N 9.720.972,56m** e **E 581.030,38m** ; deste segue com azimute de 11°32'28,91" por uma distância de 1,66m, até o ponto **P552**, de coordenadas **N 9.720.974,18m** e **E 581.030,72m** ; deste segue com azimute de 15°05'00,68" por uma distância de 1,66m, até o ponto **P553**, de coordenadas **N 9.720.975,78m** e **E 581.031,15m** ; deste segue com azimute de 18°42'44,11" por uma distância de 1,66m, até o ponto **P554**, de coordenadas **N 9.720.977,35m** e **E 581.031,68m** ; deste segue com azimute de 21°57'50,73" por uma distância de 1,66m, até o ponto **P555**, de coordenadas **N 9.720.978,89m** e **E 581.032,30m** ; deste segue com azimute de 24°38'19,88" por uma distância de 1,66m, até o ponto **P556**, de coordenadas **N 9.720.980,41m** e **E 581.032,99m** ; deste segue com azimute de 26°56'27,61" por uma distância de 1,66m, até o ponto **P557**, de coordenadas **N 9.720.981,89m** e **E 581.033,75m** ; deste segue com azimute de 29°13'39,73" por uma distância de 1,66m, até o ponto **P558**, de coordenadas **N 9.720.983,34m** e **E 581.034,56m** ; deste segue com azimute de 31°35'55,26" por uma distância de 1,66m, até o ponto **P559**, de coordenadas **N 9.720.984,76m** e **E 581.035,43m** ; deste segue com azimute de 33°58'11,55" por uma distância de 1,66m, até o ponto **P560**, de coordenadas **N 9.720.986,14m** e **E 581.036,36m** ; deste segue com azimute de 36°05'47,71" por uma distância de 1,66m, até o ponto **P561**, de coordenadas **N 9.720.987,48m** e **E 581.037,34m** ; deste segue com azimute de 37°49'50,83" por uma distância de 1,67m, até o ponto **P562**, de coordenadas **N 9.720.988,80m** e **E 581.038,36m** ; deste segue com azimute de 39°14'31,69" por uma distância de 1,67m, até o ponto **P563**, de coordenadas **N 9.720.990,09m** e **E 581.039,42m** ; deste segue com azimute de 40°28'51,69" por uma distância de 1,67m, até o ponto **P564**, de coordenadas **N 9.720.991,35m** e **E 581.040,50m** ; deste segue com azimute de 41°39'00,97" por uma distância de 1,67m, até o ponto **P565**, de coordenadas **N 9.720.992,60m** e **E 581.041,61m** ; deste segue com azimute de 42°31'44,47" por uma distância de 1,67m, até o ponto **P566**, de coordenadas **N 9.720.993,83m** e **E 581.042,73m** ; deste segue com azimute de 42°37'26,20" por uma distância de 1,67m, até o ponto **P567**, de coordenadas **N 9.720.995,05m** e **E 581.043,86m** ; deste segue com azimute de 41°44'32,61" por uma distância de 1,66m, até o ponto **P568**, de coordenadas **N 9.720.996,29m** e **E 581.044,97m** ; deste segue com azimute de 39°57'22,16" por uma distância de 1,67m, até o ponto **P569**, de coordenadas **N 9.720.997,57m** e **E 581.046,04m** ; deste segue com azimute de 37°40'16,44" por uma distância de 1,66m, até o ponto **P570**, de coordenadas **N 9.720.998,89m** e **E 581.047,05m** ;



PREFEITURA DE SÃO LUÍS

SECRETARIA MUNICIPAL DE GOVERNO

MINUTA DE ANTEPROJETO DE LEI Nº _____ DE _____ DE 2019

deste segue com azimute de 34°49'15,17" por uma distância de 1,66m, até o ponto **P571**, de coordenadas N **9.721.000,25m** e E **581.048,00m** ; deste segue com azimute de 31°57'06,54" por uma distância de 1,66m, até o ponto **P572**, de coordenadas N **9.721.001,66m** e E **581.048,88m** ; deste segue com azimute de 30°28'45,08" por uma distância de 1,66m, até o ponto **P573**, de coordenadas N **9.721.003,09m** e E **581.049,72m** ; deste segue com azimute de 30°46'45,23" por uma distância de 1,66m, até o ponto **P574**, de coordenadas N **9.721.004,52m** e E **581.050,58m** ; deste segue com azimute de 32°35'23,26" por uma distância de 1,66m, até o ponto **P575**, de coordenadas N **9.721.005,92m** e E **581.051,47m** ; deste segue com azimute de 34°39'01,81" por uma distância de 1,66m, até o ponto **P576**, de coordenadas N **9.721.007,29m** e E **581.052,42m** ; deste segue com azimute de 36°43'19,09" por uma distância de 1,66m, até o ponto **P577**, de coordenadas N **9.721.008,63m** e E **581.053,41m** ; deste segue com azimute de 38°45'34,42" por uma distância de 1,66m, até o ponto **P578**, de coordenadas N **9.721.009,93m** e E **581.054,46m** ; deste segue com azimute de 40°33'00,88" por uma distância de 1,66m, até o ponto **P579**, de coordenadas N **9.721.011,19m** e E **581.055,54m** ; deste segue com azimute de 42°13'10,02" por uma distância de 1,67m, até o ponto **P580**, de coordenadas N **9.721.012,42m** e E **581.056,66m** ; deste segue com azimute de 43°43'02,90" por uma distância de 1,67m, até o ponto **P581**, de coordenadas N **9.721.013,63m** e E **581.057,81m** ; deste segue com azimute de 45°07'07,76" por uma distância de 1,66m, até o ponto **P582**, de coordenadas N **9.721.014,80m** e E **581.058,99m** ; deste segue com azimute de 46°25'29,91" por uma distância de 1,67m, até o ponto **P583**, de coordenadas N **9.721.015,95m** e E **581.060,19m** ; deste segue com azimute de 47°39'38,86" por uma distância de 1,67m, até o ponto **P584**, de coordenadas N **9.721.017,07m** e E **581.061,43m** ; deste segue com azimute de 49°01'10,50" por uma distância de 1,66m, até o ponto **P585**, de coordenadas N **9.721.018,16m** e E **581.062,68m** ; deste segue com azimute de 50°24'03,29" por uma distância de 1,67m, até o ponto **P586**, de coordenadas N **9.721.019,23m** e E **581.063,97m** ; deste segue com azimute de 52°00'04,56" por uma distância de 1,67m, até o ponto **P587**, de coordenadas N **9.721.020,25m** e E **581.065,28m** ; deste segue com azimute de 54°01'55,22" por uma distância de 1,66m, até o ponto **P588**, de coordenadas N **9.721.021,23m** e E **581.066,62m** ; deste segue com azimute de 56°39'20,12" por uma distância de 1,66m, até o ponto **P589**, de coordenadas N **9.721.022,14m** e E **581.068,01m** ; deste segue com azimute de 60°12'06,02" por uma distância de 1,69m, até o ponto **P590**, de coordenadas N **9.721.022,98m** e E **581.069,48m** ; deste segue com azimute de 65°48'28,75" por uma distância de 1,86m, até o ponto **P591**, de coordenadas N **9.721.023,74m** e E **581.071,17m** ; deste segue com azimute de 72°05'05,34" por uma distância de 2,21m, até o ponto **P592**, de coordenadas N **9.721.024,42m** e E **581.073,28m** ; deste segue com azimute de 77°15'35,35" por uma distância de 2,67m, até o ponto **P593**, de coordenadas N **9.721.025,01m** e E **581.075,88m** ; deste segue com azimute de 80°58'09,53" por uma distância de 2,86m, até o ponto **P594**, de coordenadas N **9.721.025,46m** e E **581.078,70m** ; deste segue com azimute de 84°40'08,23" por uma distância de 2,67m, até o ponto **P595**, de coordenadas N **9.721.025,71m** e E **581.081,36m** ; deste segue com azimute de 89°38'46,78" por uma distância de 2,21m, até o ponto **P596**, de coordenadas N **9.721.025,72m** e E **581.083,57m** ; deste segue com azimute de 94°43'25,35" por uma distância de 1,86m, até o ponto **P597**, de coordenadas N **9.721.025,57m** e E **581.085,43m** ; deste segue com azimute de 97°47'04,21" por uma distância de 0,68m, até o ponto **P598**, de coordenadas N **9.721.025,47m** e E **581.086,11m** ; deste segue com azimute de 89°38'44,42" por uma distância de 1,92m, até o ponto **P599**, de coordenadas N **9.721.025,49m** e E **581.088,02m** ; deste segue com azimute de 94°44'15,27" por uma distância de 1,86m, até o ponto **P600**, de coordenadas N **9.721.025,33m** e E **581.089,88m** ; deste segue com azimute de 97°46'32,75" por uma distância de 1,69m, até o ponto **P601**, de coordenadas N **9.721.025,10m** e E **581.091,56m** ; deste segue com azimute de 97°52'27,79" por uma distância de 1,67m, até o ponto **P602**, de coordenadas N **9.721.024,87m** e E **581.093,21m** ; deste segue com azimute de 97°24'13,86" por uma distância de 1,67m, até o ponto **P603**, de coordenadas N **9.721.024,66m** e E **581.094,86m** ; deste segue com azimute de 97°02'44,36" por uma distância de 1,67m, até o ponto **P604**, de coordenadas N **9.721.024,46m** e E **581.096,52m** ; deste segue com azimute de 96°50'32,77" por uma distância de 1,67m, até o ponto **P605**, de coordenadas N **9.721.024,26m** e E **581.098,17m** ; deste segue com azimute de 96°57'53,94" por uma distância de 1,67m, até o ponto **P606**, de coordenadas N **9.721.024,05m** e E **581.099,83m** ; deste segue com azimute de 97°27'21,95" por uma distância de 1,67m, até o ponto **P607**, de coordenadas N **9.721.023,84m** e E **581.101,48m** ; deste segue com azimute de 98°15'02,16" por uma distância de 1,67m, até o ponto **P608**, de coordenadas N **9.721.023,60m** e E **581.103,13m** ; deste segue com azimute de 99°05'15,30" por uma distância de 1,67m, até o ponto **P609**, de coordenadas N **9.721.023,34m** e E **581.104,77m** ; deste segue com azimute de 99°54'07,27" por uma distância de 1,67m, até o ponto **P610**, de coordenadas N **9.721.023,05m** e E **581.106,41m** ; deste segue com azimute de 100°33'27,38" por uma distância de 1,67m, até o ponto **P611**, de coordenadas N **9.721.022,74m** e E **581.108,05m** ; deste segue com azimute de 100°30'30,41" por uma distância de 1,67m, até o ponto **P612**, de coordenadas N **9.721.022,44m** e E **581.109,69m** ; deste segue com azimute de 99°37'02,61" por uma distância de 1,67m, até o ponto **P613**, de coordenadas N



PREFEITURA DE SÃO LUÍS

SECRETARIA MUNICIPAL DE GOVERNO

MINUTA DE ANTEPROJETO DE LEI Nº _____ DE _____ DE 2019

9.721.022,16m e E 581.111,33m ; deste segue com azimute de 98°00'29,04" por uma distância de 1,66m, até o ponto P614, de coordenadas N 9.721.021,93m e E 581.112,98m ; deste segue com azimute de 96°10'38,65" por uma distância de 1,28m, até o ponto P615, de coordenadas N 9.721.021,79m e E 581.114,25m ; deste segue com azimute de 90°20'10,46" por uma distância de 0,92m, até o ponto P616, de coordenadas N 9.721.021,79m e E 581.115,17m ; deste segue com azimute de 88°31'18,22" por uma distância de 1,67m, até o ponto P617, de coordenadas N 9.721.021,83m e E 581.116,84m ; deste segue com azimute de 86°54'21,39" por uma distância de 1,66m, até o ponto P618, de coordenadas N 9.721.021,92m e E 581.118,50m ; deste segue com azimute de 86°10'04,98" por uma distância de 1,67m, até o ponto P619, de coordenadas N 9.721.022,03m e E 581.120,16m ; deste segue com azimute de 86°18'07,65" por uma distância de 1,67m, até o ponto P620, de coordenadas N 9.721.022,14m e E 581.121,82m ; deste segue com azimute de 87°04'38,01" por uma distância de 1,67m, até o ponto P621, de coordenadas N 9.721.022,22m e E 581.123,49m ; deste segue com azimute de 87°02'31,04" por uma distância de 1,67m, até o ponto P622, de coordenadas N 9.721.022,31m e E 581.125,15m ; deste segue com azimute de 85°53'34,13" por uma distância de 1,66m, até o ponto P623, de coordenadas N 9.721.022,43m e E 581.126,81m ; deste segue com azimute de 84°04'19,01" por uma distância de 1,66m, até o ponto P624, de coordenadas N 9.721.022,60m e E 581.128,46m ; deste segue com azimute de 83°37'34,90" por uma distância de 1,66m, até o ponto P625, de coordenadas N 9.721.022,79m e E 581.130,12m ; deste segue com azimute de 85°02'36,19" por uma distância de 1,66m, até o ponto P626, de coordenadas N 9.721.022,93m e E 581.131,77m ; deste segue com azimute de 88°00'40,06" por uma distância de 1,66m, até o ponto P627, de coordenadas N 9.721.022,99m e E 581.133,43m ; deste segue com azimute de 90°54'31,85" por uma distância de 1,66m, até o ponto P628, de coordenadas N 9.721.022,96m e E 581.135,09m ; deste segue com azimute de 93°28'01,96" por uma distância de 1,66m, até o ponto P629, de coordenadas N 9.721.022,86m e E 581.136,75m ; deste segue com azimute de 95°35'24,55" por uma distância de 1,11m, até o ponto P630, de coordenadas N 9.721.022,75m e E 581.137,86m ; deste segue com azimute de 87°59'13,29" por uma distância de 0,03m, até o ponto P631, de coordenadas N 9.721.022,75m e E 581.137,88m ; deste segue com azimute de 90°55'01,35" por uma distância de 1,66m, até o ponto P632, de coordenadas N 9.721.022,73m e E 581.139,54m ; deste segue com azimute de 93°28'39,31" por uma distância de 1,66m, até o ponto P633, de coordenadas N 9.721.022,63m e E 581.141,20m ; deste segue com azimute de 95°35'49,83" por uma distância de 1,66m, até o ponto P634, de coordenadas N 9.721.022,46m e E 581.142,86m ; deste segue com azimute de 96°57'33,12" por uma distância de 0,48m, até o ponto P635, de coordenadas N 9.721.022,40m e E 581.143,34m ; deste segue com azimute de 324°09'44,45" por uma distância de 13,98m, até o ponto P636, de coordenadas N 9.721.033,74m e E 581.135,16m ; deste segue com azimute de 306°31'43,88" por uma distância de 22,42m, até o ponto P637, de coordenadas N 9.721.047,08m e E 581.117,14m ; deste segue com azimute de 304°04'37,90" por uma distância de 13,69m, até o ponto P638, de coordenadas N 9.721.054,75m e E 581.105,80m ; deste segue com azimute de 290°08'10,69" por uma distância de 10,66m, até o ponto P639, de coordenadas N 9.721.058,42m e E 581.095,79m ; deste segue com azimute de 297°43'06,61" por uma distância de 22,23m, até o ponto P640, de coordenadas N 9.721.068,77m e E 581.076,11m ; deste segue com azimute de 333°26'05,82" por uma distância de 14,92m, até o ponto P641, de coordenadas N 9.721.082,11m e E 581.069,44m ; deste segue com azimute de 59°02'10,48" por uma distância de 9,73m, até o ponto P642, de coordenadas N 9.721.087,11m e E 581.077,78m ; deste segue com azimute de 355°29'09,64" por uma distância de 7,53m, até o ponto P643, de coordenadas N 9.721.094,62m e E 581.077,18m ; deste segue com azimute de 263°55'28,58" por uma distância de 3,20m, até o ponto P644, de coordenadas N 9.721.094,28m e E 581.074,00m ; deste segue com azimute de 260°10'06,35" por uma distância de 3,07m, até o ponto P645, de coordenadas N 9.721.093,76m e E 581.070,98m ; deste segue com azimute de 256°04'24,90" por uma distância de 2,42m, até o ponto P646, de coordenadas N 9.721.093,18m e E 581.068,63m ; deste segue com azimute de 253°24'39,09" por uma distância de 1,95m, até o ponto P647, de coordenadas N 9.721.092,62m e E 581.066,76m ; deste segue com azimute de 253°56'03,65" por uma distância de 1,68m, até o ponto P648, de coordenadas N 9.721.092,16m e E 581.065,15m ; deste segue com azimute de 257°25'24,34" por uma distância de 1,80m, até o ponto P649, de coordenadas N 9.721.091,77m e E 581.063,39m ; deste segue com azimute de 261°16'19,39" por uma distância de 2,37m, até o ponto P650, de coordenadas N 9.721.091,41m e E 581.061,05m ; deste segue com azimute de 263°52'48,94" por uma distância de 3,33m, até o ponto P651, de coordenadas N 9.721.091,05m e E 581.057,74m ; deste segue com azimute de 265°43'58,76" por uma distância de 4,45m, até o ponto P652, de coordenadas N 9.721.090,72m e E 581.053,31m ; deste segue com azimute de 267°12'21,17" por uma distância de 5,68m, até o ponto P653, de coordenadas N 9.721.090,44m e E 581.047,63m ; deste segue com azimute de 268°17'28,81" por uma distância de 6,82m, até o ponto P654, de coordenadas N 9.721.090,24m e E 581.040,82m ; deste segue com azimute de 268°44'36,59" por uma distância de 7,07m, até o ponto P655, de coordenadas N 9.721.090,09m e E 581.033,75m ; deste segue com azimute de 268°41'01,56" por uma distância de 6,22m, até o



PREFEITURA DE SÃO LUÍS

SECRETARIA MUNICIPAL DE GOVERNO

MINUTA DE ANTEPROJETO DE LEI Nº _____ DE _____ DE 2019

ponto **P656**, de coordenadas **N 9.721.089,94m** e **E 581.027,53m** ; deste segue com azimute de **267°59'41,34"** por uma distância de **4,56m**, até o ponto **P657**, de coordenadas **N 9.721.089,78m** e **E 581.022,97m** ; deste segue com azimute de **266°54'19,09"** por uma distância de **3,27m**, até o ponto **P658**, de coordenadas **N 9.721.089,61m** e **E 581.019,71m** ; deste segue com azimute de **265°56'11,81"** por uma distância de **2,62m**, até o ponto **P659**, de coordenadas **N 9.721.089,42m** e **E 581.017,09m** ; deste segue com azimute de **266°08'38,70"** por uma distância de **2,68m**, até o ponto **P660**, de coordenadas **N 9.721.089,24m** e **E 581.014,41m** ; deste segue com azimute de **267°59'04,73"** por uma distância de **3,66m**, até o ponto **P661**, de coordenadas **N 9.721.089,11m** e **E 581.010,75m** ; deste segue com azimute de **269°45'43,42"** por uma distância de **5,62m**, até o ponto **P662**, de coordenadas **N 9.721.089,09m** e **E 581.005,13m** ; deste segue com azimute de **270°46'04,13"** por uma distância de **8,15m**, até o ponto **P663**, de coordenadas **N 9.721.089,20m** e **E 580.996,98m** ; deste segue com azimute de **270°58'10,39"** por uma distância de **9,56m**, até o ponto **P664**, de coordenadas **N 9.721.089,36m** e **E 580.987,42m** ; deste segue com azimute de **270°39'10,82"** por uma distância de **9,44m**, até o ponto **P665**, de coordenadas **N 9.721.089,47m** e **E 580.977,99m** ; deste segue com azimute de **269°35'42,77"** por uma distância de **8,24m**, até o ponto **P666**, de coordenadas **N 9.721.089,41m** e **E 580.969,74m** ; deste segue com azimute de **267°24'37,66"** por uma distância de **7,85m**, até o ponto **P667**, de coordenadas **N 9.721.089,05m** e **E 580.961,90m** ; deste segue com azimute de **264°49'53,57"** por uma distância de **8,73m**, até o ponto **P668**, de coordenadas **N 9.721.088,27m** e **E 580.953,20m** ; deste segue com azimute de **262°54'30,44"** por uma distância de **10,38m**, até o ponto **P669**, de coordenadas **N 9.721.086,99m** e **E 580.942,90m** ; deste segue com azimute de **261°42'49,83"** por uma distância de **10,75m**, até o ponto **P670**, de coordenadas **N 9.721.085,44m** e **E 580.932,26m** ; deste segue com azimute de **260°38'15,79"** por uma distância de **9,33m**, até o ponto **P671**, de coordenadas **N 9.721.083,92m** e **E 580.923,06m** ; deste segue com azimute de **258°59'54,28"** por uma distância de **6,59m**, até o ponto **P672**, de coordenadas **N 9.721.082,66m** e **E 580.916,59m** ; deste segue com azimute de **256°12'10,99"** por uma distância de **4,40m**, até o ponto **P673**, de coordenadas **N 9.721.081,61m** e **E 580.912,32m** ; deste segue com azimute de **252°37'27,58"** por uma distância de **3,21m**, até o ponto **P674**, de coordenadas **N 9.721.080,65m** e **E 580.909,25m** ; deste segue com azimute de **250°28'54,64"** por uma distância de **2,90m**, até o ponto **P675**, de coordenadas **N 9.721.079,68m** e **E 580.906,52m** ; deste segue com azimute de **250°16'57,67"** por uma distância de **2,93m**, até o ponto **P676**, de coordenadas **N 9.721.078,69m** e **E 580.903,76m** ; deste segue com azimute de **251°42'21,81"** por uma distância de **3,16m**, até o ponto **P677**, de coordenadas **N 9.721.077,70m** e **E 580.900,75m** ; deste segue com azimute de **253°51'39,71"** por uma distância de **3,49m**, até o ponto **P678**, de coordenadas **N 9.721.076,73m** e **E 580.897,40m** ; deste segue com azimute de **255°24'07,84"** por uma distância de **3,43m**, até o ponto **P679**, de coordenadas **N 9.721.075,87m** e **E 580.894,09m** ; deste segue com azimute de **256°37'07,12"** por uma distância de **2,85m**, até o ponto **P680**, de coordenadas **N 9.721.075,21m** e **E 580.891,32m** ; deste segue com azimute de **258°02'19,73"** por uma distância de **1,95m**, até o ponto **P681**, de coordenadas **N 9.721.074,80m** e **E 580.889,41m** ; deste segue com azimute de **259°02'51,26"** por uma distância de **1,52m**, até o ponto **P682**, de coordenadas **N 9.721.074,52m** e **E 580.887,92m** ; deste segue com azimute de **258°07'29,59"** por uma distância de **1,74m**, até o ponto **P683**, de coordenadas **N 9.721.074,16m** e **E 580.886,22m** ; deste segue com azimute de **256°25'59,23"** por uma distância de **2,48m**, até o ponto **P684**, de coordenadas **N 9.721.073,58m** e **E 580.883,81m** ; deste segue com azimute de **254°45'59,90"** por uma distância de **3,13m**, até o ponto **P685**, de coordenadas **N 9.721.072,75m** e **E 580.880,78m** ; deste segue com azimute de **252°49'50,96"** por uma distância de **3,56m**, até o ponto **P686**, de coordenadas **N 9.721.071,70m** e **E 580.877,38m** ; deste segue com azimute de **250°30'15,49"** por uma distância de **3,80m**, até o ponto **P687**, de coordenadas **N 9.721.070,44m** e **E 580.873,80m** ; deste segue com azimute de **248°11'10,25"** por uma distância de **4,02m**, até o ponto **P688**, de coordenadas **N 9.721.068,94m** e **E 580.870,07m** ; deste segue com azimute de **246°01'17,17"** por uma distância de **4,28m**, até o ponto **P689**, de coordenadas **N 9.721.067,20m** e **E 580.866,16m** ; deste segue com azimute de **244°37'55,35"** por uma distância de **4,60m**, até o ponto **P690**, de coordenadas **N 9.721.065,23m** e **E 580.862,01m** ; deste segue com azimute de **246°06'14,89"** por uma distância de **5,15m**, até o ponto **P691**, de coordenadas **N 9.721.063,15m** e **E 580.857,30m** ; deste segue com azimute de **249°53'05,34"** por uma distância de **6,00m**, até o ponto **P692**, de coordenadas **N 9.721.061,08m** e **E 580.851,66m** ; deste segue com azimute de **254°06'19,04"** por uma distância de **6,93m**, até o ponto **P693**, de coordenadas **N 9.721.059,18m** e **E 580.845,00m** ; deste segue com azimute de **256°47'31,60"** por uma distância de **6,97m**, até o ponto **P694**, de coordenadas **N 9.721.057,59m** e **E 580.838,21m** ; deste segue com azimute de **258°42'11,78"** por uma distância de **5,84m**, até o ponto **P695**, de coordenadas **N 9.721.056,45m** e **E 580.832,49m** ; deste segue com azimute de **261°08'11,55"** por uma distância de **3,94m**, até o ponto **P696**, de coordenadas **N 9.721.055,84m** e **E 580.828,60m** ; deste segue com azimute de **266°05'48,60"** por uma distância de **2,90m**, até o ponto **P697**, de coordenadas **N 9.721.055,64m** e **E 580.825,71m** ; deste segue com azimute de **270°34'51,03"** por uma distância de **3,13m**, até o ponto **P698**, de coordenadas **N 9.721.055,68m** e **E 580.822,58m** ; deste segue com azimute de **271°28'02,67"** por



PREFEITURA DE SÃO LUÍS

SECRETARIA MUNICIPAL DE GOVERNO

MINUTA DE ANTEPROJETO DE LEI Nº _____ DE _____ DE 2019

uma distância de 4,25m, até o ponto **P699**, de coordenadas **N 9.721.055,79m** e **E 580.818,33m** ; deste segue com azimute de $271^{\circ}44'45,82''$ por uma distância de 4,88m, até o ponto **P700**, de coordenadas **N 9.721.055,93m** e **E 580.813,46m** ; deste segue com azimute de $272^{\circ}12'24,15''$ por uma distância de 4,68m, até o ponto **P701**, de coordenadas **N 9.721.056,11m** e **E 580.808,78m** ; deste segue com azimute de $273^{\circ}08'34,73''$ por uma distância de 3,88m, até o ponto **P702**, de coordenadas **N 9.721.056,33m** e **E 580.804,91m** ; deste segue com azimute de $274^{\circ}44'19,43''$ por uma distância de 3,46m, até o ponto **P703**, de coordenadas **N 9.721.056,61m** e **E 580.801,47m** ; deste segue com azimute de $276^{\circ}24'57,87''$ por uma distância de 3,66m, até o ponto **P704**, de coordenadas **N 9.721.057,02m** e **E 580.797,83m** ; deste segue com azimute de $277^{\circ}23'03,18''$ por uma distância de 4,28m, até o ponto **P705**, de coordenadas **N 9.721.057,57m** e **E 580.793,58m** ; deste segue com azimute de $277^{\circ}22'57,28''$ por uma distância de 4,48m, até o ponto **P706**, de coordenadas **N 9.721.058,15m** e **E 580.789,14m** ; deste segue com azimute de $276^{\circ}24'46,40''$ por uma distância de 4,06m, até o ponto **P707**, de coordenadas **N 9.721.058,60m** e **E 580.785,10m** ; deste segue com azimute de $274^{\circ}04'59,55''$ por uma distância de 3,15m, até o ponto **P708**, de coordenadas **N 9.721.058,83m** e **E 580.781,96m** ; deste segue com azimute de $271^{\circ}22'46,86''$ por uma distância de 2,29m, até o ponto **P709**, de coordenadas **N 9.721.058,88m** e **E 580.779,68m** ; deste segue com azimute de $269^{\circ}32'26,45''$ por uma distância de 1,59m, até o ponto **P710**, de coordenadas **N 9.721.058,87m** e **E 580.778,09m** ; deste segue com azimute de $270^{\circ}06'52,62''$ por uma distância de 1,06m, até o ponto **P711**, de coordenadas **N 9.721.058,87m** e **E 580.777,02m** ; deste segue com azimute de $271^{\circ}58'50,50''$ por uma distância de 0,71m, até o ponto **P712**, de coordenadas **N 9.721.058,89m** e **E 580.776,31m** ; deste segue com azimute de $273^{\circ}51'14,76''$ por uma distância de 0,53m, até o ponto **P713**, de coordenadas **N 9.721.058,93m** e **E 580.775,78m** ; deste segue com azimute de $274^{\circ}47'53,20''$ por uma distância de 0,55m, até o ponto **P714**, de coordenadas **N 9.721.058,98m** e **E 580.775,23m** ; deste segue com azimute de $276^{\circ}30'38,43''$ por uma distância de 0,84m, até o ponto **P715**, de coordenadas **N 9.721.059,07m** e **E 580.774,40m** ; deste segue com azimute de $277^{\circ}48'50,78''$ por uma distância de 1,42m, até o ponto **P716**, de coordenadas **N 9.721.059,26m** e **E 580.773,00m** ; deste segue com azimute de $278^{\circ}32'59,73''$ por uma distância de 2,17m, até o ponto **P717**, de coordenadas **N 9.721.059,59m** e **E 580.770,86m** ; deste segue com azimute de $279^{\circ}12'27,90''$ por uma distância de 2,59m, até o ponto **P718**, de coordenadas **N 9.721.060,00m** e **E 580.768,30m** ; deste segue com azimute de $280^{\circ}10'02,67''$ por uma distância de 2,56m, até o ponto **P719**, de coordenadas **N 9.721.060,45m** e **E 580.765,78m** ; deste segue com azimute de $281^{\circ}47'37,38''$ por uma distância de 2,21m, até o ponto **P720**, de coordenadas **N 9.721.060,90m** e **E 580.763,62m** ; deste segue com azimute de $283^{\circ}29'17,40''$ por uma distância de 2,06m, até o ponto **P721**, de coordenadas **N 9.721.061,38m** e **E 580.761,62m** ; deste segue com azimute de $284^{\circ}20'48,86''$ por uma distância de 2,24m, até o ponto **P722**, de coordenadas **N 9.721.061,94m** e **E 580.759,45m** ; deste segue com azimute de $284^{\circ}27'01,03''$ por uma distância de 2,65m, até o ponto **P723**, de coordenadas **N 9.721.062,60m** e **E 580.756,89m** ; deste segue com azimute de $284^{\circ}51'46,43''$ por uma distância de 2,86m, até o ponto **P724**, de coordenadas **N 9.721.063,33m** e **E 580.754,12m** ; deste segue com azimute de $285^{\circ}51'59,02''$ por uma distância de 2,77m, até o ponto **P725**, de coordenadas **N 9.721.064,09m** e **E 580.751,45m** ; deste segue com azimute de $287^{\circ}52'08,67''$ por uma distância de 2,46m, até o ponto **P726**, de coordenadas **N 9.721.064,85m** e **E 580.749,11m** ; deste segue com azimute de $291^{\circ}19'56,54''$ por uma distância de 2,23m, até o ponto **P727**, de coordenadas **N 9.721.065,66m** e **E 580.747,04m** ; deste segue com azimute de $296^{\circ}00'15,64''$ por uma distância de 2,16m, até o ponto **P728**, de coordenadas **N 9.721.066,60m** e **E 580.745,10m** ; deste segue com azimute de $300^{\circ}51'41,31''$ por uma distância de 2,25m, até o ponto **P729**, de coordenadas **N 9.721.067,76m** e **E 580.743,16m** ; deste segue com azimute de $304^{\circ}29'15,27''$ por uma distância de 2,50m, até o ponto **P730**, de coordenadas **N 9.721.069,18m** e **E 580.741,10m** ; deste segue com azimute de $306^{\circ}32'48,00''$ por uma distância de 2,90m, até o ponto **P731**, de coordenadas **N 9.721.070,90m** e **E 580.738,77m** ; deste segue com azimute de $307^{\circ}30'27,10''$ por uma distância de 3,36m, até o ponto **P732**, de coordenadas **N 9.721.072,95m** e **E 580.736,10m** ; deste segue com azimute de $308^{\circ}25'05,03''$ por uma distância de 3,61m, até o ponto **P733**, de coordenadas **N 9.721.075,20m** e **E 580.733,27m** ; deste segue com azimute de $309^{\circ}39'42,77''$ por uma distância de 3,58m, até o ponto **P734**, de coordenadas **N 9.721.077,48m** e **E 580.730,52m** ; deste segue com azimute de $311^{\circ}18'38,67''$ por uma distância de 3,28m, até o ponto **P735**, de coordenadas **N 9.721.079,65m** e **E 580.728,05m** ; deste segue com azimute de $312^{\circ}39'06,82''$ por uma distância de 2,83m, até o ponto **P736**, de coordenadas **N 9.721.081,56m** e **E 580.725,97m** ; deste segue com azimute de $313^{\circ}22'34,99''$ por uma distância de 2,24m, até o ponto **P737**, de coordenadas **N 9.721.083,10m** e **E 580.724,34m** ; deste segue com azimute de $313^{\circ}18'40,42''$ por uma distância de 1,57m, até o ponto **P738**, de coordenadas **N 9.721.084,18m** e **E 580.723,20m** ; deste segue com azimute de $313^{\circ}08'28,55''$ por uma distância de 1,06m, até o ponto **P739**, de coordenadas **N 9.721.084,91m** e **E 580.722,42m** ; deste segue com azimute de $313^{\circ}29'03,39''$ por uma distância de 0,78m, até o ponto **P740**, de coordenadas **N 9.721.085,44m** e **E 580.721,86m** ; deste segue com azimute de $316^{\circ}21'36,90''$ por uma distância de 0,79m, até o ponto **P741**, de coordenadas **N 9.721.086,01m** e **E 580.721,31m** ; deste segue com



PREFEITURA DE SÃO LUÍS

SECRETARIA MUNICIPAL DE GOVERNO

MINUTA DE ANTEPROJETO DE LEI Nº _____ DE _____ DE 2019

azimute de 322°04'39,84" por uma distância de 1,43m, até o ponto **P742**, de coordenadas **N 9.721.087,14m** e **E 580.720,43m** ; deste segue com azimute de 324°49'19,96" por uma distância de 2,78m, até o ponto **P743**, de coordenadas **N 9.721.089,41m** e **E 580.718,83m** ; deste segue com azimute de 326°12'50,95" por uma distância de 4,58m, até o ponto **P744**, de coordenadas **N 9.721.093,22m** e **E 580.716,29m** ; deste segue com azimute de 328°20'56,31" por uma distância de 5,75m, até o ponto **P745**, de coordenadas **N 9.721.098,12m** e **E 580.713,27m** ; deste segue com azimute de 331°56'21,64" por uma distância de 6,05m, até o ponto **P746**, de coordenadas **N 9.721.103,46m** e **E 580.710,42m** ; deste segue com azimute de 337°16'01,42" por uma distância de 5,67m, até o ponto **P747**, de coordenadas **N 9.721.108,69m** e **E 580.708,23m** ; deste segue com azimute de 341°08'32,28" por uma distância de 5,18m, até o ponto **P748**, de coordenadas **N 9.721.113,59m** e **E 580.706,55m** ; deste segue com azimute de 341°53'10,90" por uma distância de 4,69m, até o ponto **P749**, de coordenadas **N 9.721.118,05m** e **E 580.705,10m** ; deste segue com azimute de 339°24'21,53" por uma distância de 4,21m, até o ponto **P750**, de coordenadas **N 9.721.121,98m** e **E 580.703,62m** ; deste segue com azimute de 337°08'20,37" por uma distância de 3,90m, até o ponto **P751**, de coordenadas **N 9.721.125,57m** e **E 580.702,10m** ; deste segue com azimute de 336°35'56,23" por uma distância de 3,78m, até o ponto **P752**, de coordenadas **N 9.721.129,04m** e **E 580.700,60m** ; deste segue com azimute de 337°22'19,76" por uma distância de 3,84m, até o ponto **P753**, de coordenadas **N 9.721.132,59m** e **E 580.699,12m** ; deste segue com azimute de 336°49'57,24" por uma distância de 4,00m, até o ponto **P754**, de coordenadas **N 9.721.136,27m** e **E 580.697,55m** ; deste segue com azimute de 334°34'01,94" por uma distância de 4,25m, até o ponto **P755**, de coordenadas **N 9.721.140,10m** e **E 580.695,73m** ; deste segue com azimute de 331°41'29,64" por uma distância de 4,55m, até o ponto **P756**, de coordenadas **N 9.721.144,11m** e **E 580.693,57m** ; deste segue com azimute de 331°01'23,12" por uma distância de 4,77m, até o ponto **P757**, de coordenadas **N 9.721.148,28m** e **E 580.691,26m** ; deste segue com azimute de 332°53'57,24" por uma distância de 4,85m, até o ponto **P758**, de coordenadas **N 9.721.152,60m** e **E 580.689,05m** ; deste segue com azimute de 336°30'42,58" por uma distância de 2,40m, até o ponto **P759**, de coordenadas **N 9.721.154,81m** e **E 580.688,09m** ; deste segue com azimute de 336°30'42,58" por uma distância de 2,44m, até o ponto **P760**, de coordenadas **N 9.721.157,05m** e **E 580.687,11m** ; deste segue com azimute de 338°43'32,09" por uma distância de 4,85m, até o ponto **P761**, de coordenadas **N 9.721.161,56m** e **E 580.685,36m** ; deste segue com azimute de 338°43'19,03" por uma distância de 4,85m, até o ponto **P762**, de coordenadas **N 9.721.166,09m** e **E 580.683,59m** ; deste segue com azimute de 337°05'13,58" por uma distância de 4,85m, até o ponto **P763**, de coordenadas **N 9.721.170,56m** e **E 580.681,70m** ; deste segue com azimute de 336°07'12,67" por uma distância de 4,80m, até o ponto **P764**, de coordenadas **N 9.721.174,94m** e **E 580.679,76m** ; deste segue com azimute de 336°24'22,17" por uma distância de 4,66m, até o ponto **P765**, de coordenadas **N 9.721.179,21m** e **E 580.677,90m** ; deste segue com azimute de 337°47'23,00" por uma distância de 4,45m, até o ponto **P766**, de coordenadas **N 9.721.183,33m** e **E 580.676,22m** ; deste segue com azimute de 339°17'35,08" por uma distância de 4,16m, até o ponto **P767**, de coordenadas **N 9.721.187,22m** e **E 580.674,75m** ; deste segue com azimute de 340°41'55,80" por uma distância de 3,79m, até o ponto **P768**, de coordenadas **N 9.721.190,80m** e **E 580.673,49m** ; deste segue com azimute de 342°07'55,46" por uma distância de 3,41m, até o ponto **P769**, de coordenadas **N 9.721.194,04m** e **E 580.672,45m** ; deste segue com azimute de 343°47'30,61" por uma distância de 3,20m, até o ponto **P770**, de coordenadas **N 9.721.197,11m** e **E 580.671,55m** ; deste segue com azimute de 345°26'19,93" por uma distância de 3,24m, até o ponto **P771**, de coordenadas **N 9.721.200,25m** e **E 580.670,74m** ; deste segue com azimute de 346°50'32,57" por uma distância de 3,45m, até o ponto **P772**, de coordenadas **N 9.721.203,62m** e **E 580.669,95m** ; deste segue com azimute de 348°20'56,50" por uma distância de 3,55m, até o ponto **P773**, de coordenadas **N 9.721.207,09m** e **E 580.669,24m** ; deste segue com azimute de 350°15'51,30" por uma distância de 3,47m, até o ponto **P774**, de coordenadas **N 9.721.210,51m** e **E 580.668,65m** ; deste segue com azimute de 352°41'51,41" por uma distância de 3,25m, até o ponto **P775**, de coordenadas **N 9.721.213,73m** e **E 580.668,24m** ; deste segue com azimute de 354°54'37,37" por uma distância de 3,05m, até o ponto **P776**, de coordenadas **N 9.721.216,76m** e **E 580.667,97m** ; deste segue com azimute de 356°29'17,97" por uma distância de 2,90m, até o ponto **P777**, de coordenadas **N 9.721.219,66m** e **E 580.667,79m** ; deste segue com azimute de 357°23'15,75" por uma distância de 2,79m, até o ponto **P778**, de coordenadas **N 9.721.222,45m** e **E 580.667,66m** ; deste segue com azimute de 358°07'37,45" por uma distância de 2,60m, até o ponto **P779**, de coordenadas **N 9.721.225,05m** e **E 580.667,58m** ; deste segue com azimute de 358°55'53,08" por uma distância de 2,31m, até o ponto **P780**, de coordenadas **N 9.721.227,35m** e **E 580.667,53m** ; deste segue com azimute de 359°52'45,97" por uma distância de 1,94m, até o ponto **P781**, de coordenadas **N 9.721.229,29m** e **E 580.667,53m** ; deste segue com azimute de 0°45'36,81" por uma distância de 1,59m, até o ponto **P782**, de coordenadas **N 9.721.230,88m** e **E 580.667,55m** ; deste segue com azimute de 1°19'38,71" por uma distância de 1,29m, até o ponto **P783**, de coordenadas **N 9.721.232,17m** e **E 580.667,58m** ; deste segue com azimute de 4°47'12,34" por uma distância de 1,25m, até o ponto **P784**, de coordenadas **N 9.721.233,41m** e **E**



PREFEITURA DE SÃO LUÍS

SECRETARIA MUNICIPAL DE GOVERNO

MINUTA DE ANTEPROJETO DE LEI Nº _____ DE _____ DE 2019

580.667,69m ; deste segue com azimute de $13^{\circ}47'07,85''$ por uma distância de 2,40m, até o ponto **P785**, de coordenadas **N 9.721.235,75m** e **E 580.668,26m** ; deste segue com azimute de $17^{\circ}37'57,90''$ por uma distância de 5,01m, até o ponto **P786**, de coordenadas **N 9.721.240,53m** e **E 580.669,78m** ; deste segue com azimute de $19^{\circ}00'21,87''$ por uma distância de 8,39m, até o ponto **P787**, de coordenadas **N 9.721.248,46m** e **E 580.672,51m** ; deste segue com azimute de $20^{\circ}04'39,18''$ por uma distância de 9,87m, até o ponto **P788**, de coordenadas **N 9.721.257,73m** e **E 580.675,90m** ; deste segue com azimute de $21^{\circ}54'21,13''$ por uma distância de 8,78m, até o ponto **P789**, de coordenadas **N 9.721.265,88m** e **E 580.679,18m** ; deste segue com azimute de $26^{\circ}24'24,36''$ por uma distância de 5,78m, até o ponto **P790**, de coordenadas **N 9.721.271,06m** e **E 580.681,75m** ; deste segue com azimute de $35^{\circ}05'15,95''$ por uma distância de 3,43m, até o ponto **P791**, de coordenadas **N 9.721.273,86m** e **E 580.683,72m** ; deste segue com azimute de $45^{\circ}13'38,55''$ por uma distância de 2,31m, até o ponto **P792**, de coordenadas **N 9.721.275,49m** e **E 580.685,36m** ; deste segue com azimute de $46^{\circ}40'01,54''$ por uma distância de 2,12m, até o ponto **P793**, de coordenadas **N 9.721.276,95m** e **E 580.686,90m** ; deste segue com azimute de $45^{\circ}05'19,41''$ por uma distância de 2,06m, até o ponto **P794**, de coordenadas **N 9.721.278,40m** e **E 580.688,36m** ; deste segue com azimute de $43^{\circ}20'05,09''$ por uma distância de 1,97m, até o ponto **P795**, de coordenadas **N 9.721.279,83m** e **E 580.689,71m** ; deste segue com azimute de $41^{\circ}32'54,47''$ por uma distância de 1,85m, até o ponto **P796**, de coordenadas **N 9.721.281,21m** e **E 580.690,93m** ; deste segue com azimute de $40^{\circ}52'53,77''$ por uma distância de 1,77m, até o ponto **P797**, de coordenadas **N 9.721.282,55m** e **E 580.692,09m** ; deste segue com azimute de $41^{\circ}49'31,31''$ por uma distância de 1,75m, até o ponto **P798**, de coordenadas **N 9.721.283,85m** e **E 580.693,26m** ; deste segue com azimute de $44^{\circ}02'10,69''$ por uma distância de 1,76m, até o ponto **P799**, de coordenadas **N 9.721.285,12m** e **E 580.694,48m** ; deste segue com azimute de $46^{\circ}07'16,31''$ por uma distância de 1,77m, até o ponto **P800**, de coordenadas **N 9.721.286,35m** e **E 580.695,76m** ; deste segue com azimute de $47^{\circ}49'08,83''$ por uma distância de 1,76m, até o ponto **P801**, de coordenadas **N 9.721.287,53m** e **E 580.697,06m** ; deste segue com azimute de $49^{\circ}18'23,56''$ por uma distância de 1,73m, até o ponto **P802**, de coordenadas **N 9.721.288,66m** e **E 580.698,38m** ; deste segue com azimute de $51^{\circ}02'56,69''$ por uma distância de 1,73m, até o ponto **P803**, de coordenadas **N 9.721.289,75m** e **E 580.699,72m** ; deste segue com azimute de $53^{\circ}04'49,10''$ por uma distância de 1,75m, até o ponto **P804**, de coordenadas **N 9.721.290,80m** e **E 580.701,12m** ; deste segue com azimute de $55^{\circ}17'15,71''$ por uma distância de 1,80m, até o ponto **P805**, de coordenadas **N 9.721.291,82m** e **E 580.702,60m** ; deste segue com azimute de $57^{\circ}39'54,01''$ por uma distância de 1,82m, até o ponto **P806**, de coordenadas **N 9.721.292,79m** e **E 580.704,13m** ; deste segue com azimute de $60^{\circ}20'54,12''$ por uma distância de 1,80m, até o ponto **P807**, de coordenadas **N 9.721.293,68m** e **E 580.705,70m** ; deste segue com azimute de $62^{\circ}57'02,92''$ por uma distância de 1,76m, até o ponto **P808**, de coordenadas **N 9.721.294,48m** e **E 580.707,26m** ; deste segue com azimute de $63^{\circ}14'17,84''$ por uma distância de 1,71m, até o ponto **P809**, de coordenadas **N 9.721.295,25m** e **E 580.708,79m** ; deste segue com azimute de $60^{\circ}26'43,00''$ por uma distância de 1,68m, até o ponto **P810**, de coordenadas **N 9.721.296,08m** e **E 580.710,25m** ; deste segue com azimute de $55^{\circ}09'23,54''$ por uma distância de 1,66m, até o ponto **P811**, de coordenadas **N 9.721.297,03m** e **E 580.711,61m** ; deste segue com azimute de $50^{\circ}17'29,59''$ por uma distância de 1,66m, até o ponto **P812**, de coordenadas **N 9.721.298,09m** e **E 580.712,89m** ; deste segue com azimute de $46^{\circ}39'07,86''$ por uma distância de 1,68m, até o ponto **P813**, de coordenadas **N 9.721.299,24m** e **E 580.714,11m** ; deste segue com azimute de $44^{\circ}11'20,62''$ por uma distância de 1,70m, até o ponto **P814**, de coordenadas **N 9.721.300,46m** e **E 580.715,30m** ; deste segue com azimute de $42^{\circ}40'44,96''$ por uma distância de 1,76m, até o ponto **P815**, de coordenadas **N 9.721.301,76m** e **E 580.716,49m** ; deste segue com azimute de $42^{\circ}03'35,98''$ por uma distância de 1,84m, até o ponto **P816**, de coordenadas **N 9.721.303,12m** e **E 580.717,72m** ; deste segue com azimute de $42^{\circ}04'54,92''$ por uma distância de 1,94m, até o ponto **P817**, de coordenadas **N 9.721.304,56m** e **E 580.719,02m** ; deste segue com azimute de $42^{\circ}01'42,67''$ por uma distância de 1,98m, até o ponto **P818**, de coordenadas **N 9.721.306,04m** e **E 580.720,35m** ; deste segue com azimute de $41^{\circ}44'00,70''$ por uma distância de 1,94m, até o ponto **P819**, de coordenadas **N 9.721.307,49m** e **E 580.721,64m** ; deste segue com azimute de $41^{\circ}10'55,10''$ por uma distância de 1,85m, até o ponto **P820**, de coordenadas **N 9.721.308,88m** e **E 580.722,86m** ; deste segue com azimute de $40^{\circ}29'18,09''$ por uma distância de 1,82m, até o ponto **P821**, de coordenadas **N 9.721.310,27m** e **E 580.724,04m** ; deste segue com azimute de $39^{\circ}45'55,66''$ por uma distância de 1,87m, até o ponto **P822**, de coordenadas **N 9.721.311,70m** e **E 580.725,24m** ; deste segue com azimute de $39^{\circ}12'46,96''$ por uma distância de 1,97m, até o ponto **P823**, de coordenadas **N 9.721.313,23m** e **E 580.726,49m** ; deste segue com azimute de $39^{\circ}15'30,12''$ por uma distância de 2,02m, até o ponto **P824**, de coordenadas **N 9.721.314,80m** e **E 580.727,77m** ; deste segue com azimute de $39^{\circ}58'49,75''$ por uma distância de 1,99m, até o ponto **P825**, de coordenadas **N 9.721.316,32m** e **E 580.729,04m** ; deste segue com azimute de $41^{\circ}16'12,14''$ por uma distância de 1,89m, até o ponto **P826**, de coordenadas **N 9.721.317,74m** e **E 580.730,29m** ; deste segue com azimute de $42^{\circ}16'10,62''$ por uma distância de 1,80m, até o ponto **P827**, de



PREFEITURA DE SÃO LUÍS

SECRETARIA MUNICIPAL DE GOVERNO

MINUTA DE ANTEPROJETO DE LEI Nº _____ DE _____ DE 2019

coordenadas N **9.721.319,07m** e E **580.731,50m** ; deste segue com azimute de 42°38'14,62" por uma distância de 1,75m, até o ponto **P828**, de coordenadas N **9.721.320,36m** e E **580.732,69m** ; deste segue com azimute de 42°32'09,67" por uma distância de 1,73m, até o ponto **P829**, de coordenadas N **9.721.321,64m** e E **580.733,86m** ; deste segue com azimute de 42°54'48,94" por uma distância de 1,73m, até o ponto **P830**, de coordenadas N **9.721.322,90m** e E **580.735,03m** ; deste segue com azimute de 43°59'54,96" por uma distância de 1,74m, até o ponto **P831**, de coordenadas N **9.721.324,15m** e E **580.736,24m** ; deste segue com azimute de 45°42'14,73" por uma distância de 1,77m, até o ponto **P832**, de coordenadas N **9.721.325,39m** e E **580.737,51m** ; deste segue com azimute de 47°52'40,23" por uma distância de 1,79m, até o ponto **P833**, de coordenadas N **9.721.326,59m** e E **580.738,84m** ; deste segue com azimute de 50°32'58,42" por uma distância de 1,79m, até o ponto **P834**, de coordenadas N **9.721.327,73m** e E **580.740,22m** ; deste segue com azimute de 53°36'36,58" por uma distância de 1,77m, até o ponto **P835**, de coordenadas N **9.721.328,78m** e E **580.741,64m** ; deste segue com azimute de 56°18'12,93" por uma distância de 1,75m, até o ponto **P836**, de coordenadas N **9.721.329,75m** e E **580.743,10m** ; deste segue com azimute de 58°24'46,21" por uma distância de 1,73m, até o ponto **P837**, de coordenadas N **9.721.330,65m** e E **580.744,57m** ; deste segue com azimute de 59°57'04,74" por uma distância de 1,71m, até o ponto **P838**, de coordenadas N **9.721.331,51m** e E **580.746,05m** ; deste segue com azimute de 61°00'41,31" por uma distância de 1,70m, até o ponto **P839**, de coordenadas N **9.721.332,33m** e E **580.747,54m** ; deste segue com azimute de 61°35'56,16" por uma distância de 1,70m, até o ponto **P840**, de coordenadas N **9.721.333,14m** e E **580.749,04m** ; deste segue com azimute de 61°47'53,14" por uma distância de 1,71m, até o ponto **P841**, de coordenadas N **9.721.333,95m** e E **580.750,55m** ; deste segue com azimute de 61°58'57,84" por uma distância de 1,74m, até o ponto **P842**, de coordenadas N **9.721.334,77m** e E **580.752,08m** ; deste segue com azimute de 62°14'15,51" por uma distância de 1,78m, até o ponto **P843**, de coordenadas N **9.721.335,60m** e E **580.753,66m** ; deste segue com azimute de 62°31'51,13" por uma distância de 1,84m, até o ponto **P844**, de coordenadas N **9.721.336,45m** e E **580.755,29m** ; deste segue com azimute de 62°47'14,20" por uma distância de 1,88m, até o ponto **P845**, de coordenadas N **9.721.337,31m** e E **580.756,96m** ; deste segue com azimute de 63°00'05,92" por uma distância de 1,89m, até o ponto **P846**, de coordenadas N **9.721.338,17m** e E **580.758,65m** ; deste segue com azimute de 63°11'39,62" por uma distância de 1,88m, até o ponto **P847**, de coordenadas N **9.721.339,01m** e E **580.760,32m** ; deste segue com azimute de 63°24'41,22" por uma distância de 1,85m, até o ponto **P848**, de coordenadas N **9.721.339,84m** e E **580.761,98m** ; deste segue com azimute de 63°40'02,69" por uma distância de 1,82m, até o ponto **P849**, de coordenadas N **9.721.340,65m** e E **580.763,61m** ; deste segue com azimute de 64°06'26,63" por uma distância de 1,78m, até o ponto **P850**, de coordenadas N **9.721.341,42m** e E **580.765,21m** ; deste segue com azimute de 65°18'01,36" por uma distância de 1,76m, até o ponto **P851**, de coordenadas N **9.721.342,16m** e E **580.766,81m** ; deste segue com azimute de 67°21'52,58" por uma distância de 1,77m, até o ponto **P852**, de coordenadas N **9.721.342,84m** e E **580.768,44m** ; deste segue com azimute de 69°57'49,27" por uma distância de 1,79m, até o ponto **P853**, de coordenadas N **9.721.343,45m** e E **580.770,12m** ; deste segue com azimute de 72°05'30,57" por uma distância de 1,80m, até o ponto **P854**, de coordenadas N **9.721.344,01m** e E **580.771,84m** ; deste segue com azimute de 73°35'33,35" por uma distância de 1,78m, até o ponto **P855**, de coordenadas N **9.721.344,51m** e E **580.773,54m** ; deste segue com azimute de 74°33'47,08" por uma distância de 1,74m, até o ponto **P856**, de coordenadas N **9.721.344,97m** e E **580.775,22m** ; deste segue com azimute de 75°10'23,71" por uma distância de 1,73m, até o ponto **P857**, de coordenadas N **9.721.345,42m** e E **580.776,89m** ; deste segue com azimute de 75°25'54,68" por uma distância de 1,74m, até o ponto **P858**, de coordenadas N **9.721.345,85m** e E **580.778,57m** ; deste segue com azimute de 75°16'45,35" por uma distância de 1,77m, até o ponto **P859**, de coordenadas N **9.721.346,30m** e E **580.780,29m** ; deste segue com azimute de 74°30'49,06" por uma distância de 1,78m, até o ponto **P860**, de coordenadas N **9.721.346,78m** e E **580.782,00m** ; deste segue com azimute de 73°03'15,35" por uma distância de 1,76m, até o ponto **P861**, de coordenadas N **9.721.347,29m** e E **580.783,69m** ; deste segue com azimute de 71°10'51,62" por uma distância de 1,73m, até o ponto **P862**, de coordenadas N **9.721.347,85m** e E **580.785,32m** ; deste segue com azimute de 70°21'24,13" por uma distância de 1,69m, até o ponto **P863**, de coordenadas N **9.721.348,42m** e E **580.786,92m** ; deste segue com azimute de 71°02'12,64" por uma distância de 1,68m, até o ponto **P864**, de coordenadas N **9.721.348,96m** e E **580.788,51m** ; deste segue com azimute de 72°52'35,05" por uma distância de 1,68m, até o ponto **P865**, de coordenadas N **9.721.349,46m** e E **580.790,11m** ; deste segue com azimute de 74°20'20,30" por uma distância de 1,70m, até o ponto **P866**, de coordenadas N **9.721.349,92m** e E **580.791,75m** ; deste segue com azimute de 75°01'18,55" por uma distância de 1,75m, até o ponto **P867**, de coordenadas N **9.721.350,37m** e E **580.793,44m** ; deste segue com azimute de 75°05'10,86" por uma distância de 1,81m, até o ponto **P868**, de coordenadas N **9.721.350,84m** e E **580.795,19m** ; deste segue com azimute de 75°04'51,13" por uma distância de 1,85m, até o ponto **P869**, de coordenadas N **9.721.351,31m** e E **580.796,98m** ; deste segue com azimute de 75°07'59,62" por uma distância de



PREFEITURA DE SÃO LUÍS

SECRETARIA MUNICIPAL DE GOVERNO

MINUTA DE ANTEPROJETO DE LEI Nº _____ DE _____ DE 2019

1,86m, até o ponto **P870**, de coordenadas **N 9.721.351,79m** e **E 580.798,78m** ; deste segue com azimute de $75^{\circ}12'12,36''$ por uma distância de 1,85m, até o ponto **P871**, de coordenadas **N 9.721.352,26m** e **E 580.800,56m** ; deste segue com azimute de $75^{\circ}07'35,38''$ por uma distância de 1,85m, até o ponto **P872**, de coordenadas **N 9.721.352,74m** e **E 580.802,35m** ; deste segue com azimute de $74^{\circ}51'50,32''$ por uma distância de 1,87m, até o ponto **P873**, de coordenadas **N 9.721.353,22m** e **E 580.804,15m** ; deste segue com azimute de $74^{\circ}28'07,49''$ por uma distância de 1,90m, até o ponto **P874**, de coordenadas **N 9.721.353,73m** e **E 580.805,98m** ; deste segue com azimute de $74^{\circ}05'58,99''$ por uma distância de 1,91m, até o ponto **P875**, de coordenadas **N 9.721.354,26m** e **E 580.807,82m** ; deste segue com azimute de $73^{\circ}46'46,87''$ por uma distância de 1,89m, até o ponto **P876**, de coordenadas **N 9.721.354,79m** e **E 580.809,64m** ; deste segue com azimute de $73^{\circ}35'27,12''$ por uma distância de 1,85m, até o ponto **P877**, de coordenadas **N 9.721.355,31m** e **E 580.811,42m** ; deste segue com azimute de $73^{\circ}55'29,94''$ por uma distância de 1,83m, até o ponto **P878**, de coordenadas **N 9.721.355,82m** e **E 580.813,17m** ; deste segue com azimute de $74^{\circ}53'24,22''$ por uma distância de 1,82m, até o ponto **P879**, de coordenadas **N 9.721.356,29m** e **E 580.814,93m** ; deste segue com azimute de $76^{\circ}28'42,85''$ por uma distância de 1,83m, até o ponto **P880**, de coordenadas **N 9.721.356,72m** e **E 580.816,71m** ; deste segue com azimute de $78^{\circ}46'15,85''$ por uma distância de 1,82m, até o ponto **P881**, de coordenadas **N 9.721.357,07m** e **E 580.818,49m** ; deste segue com azimute de $81^{\circ}53'26,74''$ por uma distância de 1,79m, até o ponto **P882**, de coordenadas **N 9.721.357,32m** e **E 580.820,26m** ; deste segue com azimute de $85^{\circ}41'10,21''$ por uma distância de 1,74m, até o ponto **P883**, de coordenadas **N 9.721.357,46m** e **E 580.822,00m** ; deste segue com azimute de $88^{\circ}56'04,76''$ por uma distância de 1,72m, até o ponto **P884**, de coordenadas **N 9.721.357,49m** e **E 580.823,72m** ; deste segue com azimute de $91^{\circ}11'24,41''$ por uma distância de 1,71m, até o ponto **P885**, de coordenadas **N 9.721.357,45m** e **E 580.825,43m** ; deste segue com azimute de $92^{\circ}29'57,89''$ por uma distância de 1,71m, até o ponto **P886**, de coordenadas **N 9.721.357,38m** e **E 580.827,14m** ; deste segue com azimute de $93^{\circ}20'17,95''$ por uma distância de 1,74m, até o ponto **P887**, de coordenadas **N 9.721.357,28m** e **E 580.828,87m** ; deste segue com azimute de $93^{\circ}49'19,93''$ por uma distância de 1,78m, até o ponto **P888**, de coordenadas **N 9.721.357,16m** e **E 580.830,65m** ; deste segue com azimute de $93^{\circ}55'27,99''$ por uma distância de 1,84m, até o ponto **P889**, de coordenadas **N 9.721.357,03m** e **E 580.832,49m** ; deste segue com azimute de $93^{\circ}31'42,36''$ por uma distância de 1,89m, até o ponto **P890**, de coordenadas **N 9.721.356,91m** e **E 580.834,37m** ; deste segue com azimute de $92^{\circ}37'28,70''$ por uma distância de 1,92m, até o ponto **P891**, de coordenadas **N 9.721.356,83m** e **E 580.836,29m** ; deste segue com azimute de $91^{\circ}21'12,70''$ por uma distância de 1,97m, até o ponto **P892**, de coordenadas **N 9.721.356,78m** e **E 580.838,25m** ; deste segue com azimute de $90^{\circ}21'43,07''$ por uma distância de 2,16m, até o ponto **P893**, de coordenadas **N 9.721.356,77m** e **E 580.840,42m** ; deste segue com azimute de $89^{\circ}53'05,09''$ por uma distância de 2,54m, até o ponto **P894**, de coordenadas **N 9.721.356,77m** e **E 580.842,96m** ; deste segue com azimute de $89^{\circ}58'23,78''$ por uma distância de 3,00m, até o ponto **P895**, de coordenadas **N 9.721.356,77m** e **E 580.845,96m** ; deste segue com azimute de $91^{\circ}03'37,61''$ por uma distância de 3,17m, até o ponto **P896**, de coordenadas **N 9.721.356,71m** e **E 580.849,13m** ; deste segue com azimute de $93^{\circ}33'30,47''$ por uma distância de 2,96m, até o ponto **P897**, de coordenadas **N 9.721.356,53m** e **E 580.852,09m** ; deste segue com azimute de $98^{\circ}04'31,67''$ por uma distância de 2,47m, até o ponto **P898**, de coordenadas **N 9.721.356,18m** e **E 580.854,54m** ; deste segue com azimute de $102^{\circ}17'57,24''$ por uma distância de 2,07m, até o ponto **P899**, de coordenadas **N 9.721.355,74m** e **E 580.856,56m** ; deste segue com azimute de $103^{\circ}50'18,29''$ por uma distância de 1,83m, até o ponto **P900**, de coordenadas **N 9.721.355,31m** e **E 580.858,34m** ; deste segue com azimute de $101^{\circ}57'46,09''$ por uma distância de 1,74m, até o ponto **P901**, de coordenadas **N 9.721.354,94m** e **E 580.860,04m** ; deste segue com azimute de $99^{\circ}37'57,46''$ por uma distância de 1,76m, até o ponto **P902**, de coordenadas **N 9.721.354,65m** e **E 580.861,78m** ; deste segue com azimute de $97^{\circ}58'52,06''$ por uma distância de 1,89m, até o ponto **P903**, de coordenadas **N 9.721.354,39m** e **E 580.863,65m** ; deste segue com azimute de $97^{\circ}02'19,69''$ por uma distância de 2,07m, até o ponto **P904**, de coordenadas **N 9.721.354,13m** e **E 580.865,70m** ; deste segue com azimute de $96^{\circ}19'41,98''$ por uma distância de 2,11m, até o ponto **P905**, de coordenadas **N 9.721.353,90m** e **E 580.867,80m** ; deste segue com azimute de $95^{\circ}34'05,90''$ por uma distância de 1,98m, até o ponto **P906**, de coordenadas **N 9.721.353,71m** e **E 580.869,77m** ; deste segue com azimute de $94^{\circ}47'46,45''$ por uma distância de 1,72m, até o ponto **P907**, de coordenadas **N 9.721.353,56m** e **E 580.871,49m** ; deste segue com azimute de $95^{\circ}11'40,45''$ por uma distância de 1,59m, até o ponto **P908**, de coordenadas **N 9.721.353,42m** e **E 580.873,08m** ; deste segue com azimute de $97^{\circ}11'08,78''$ por uma distância de 1,64m, até o ponto **P909**, de coordenadas **N 9.721.353,21m** e **E 580.874,70m** ; deste segue com azimute de $99^{\circ}42'21,82''$ por uma distância de 1,83m, até o ponto **P910**, de coordenadas **N 9.721.352,91m** e **E 580.876,50m** ; deste segue com azimute de $101^{\circ}05'45,44''$ por uma distância de 1,92m, até o ponto **P911**, de coordenadas **N 9.721.352,54m** e **E 580.878,39m** ; deste segue com azimute de $101^{\circ}26'00,73''$ por uma distância de 1,86m, até o ponto **P912**, de coordenadas **N 9.721.352,17m** e **E 580.880,21m** ; deste segue com azimute de



PREFEITURA DE SÃO LUÍS

SECRETARIA MUNICIPAL DE GOVERNO

MINUTA DE ANTEPROJETO DE LEI Nº _____ DE _____ DE 2019

101°06'32,56" por uma distância de 1,70m, até o ponto **P913**, de coordenadas **N 9.721.351,84m** e **E 580.881,88m** ; deste segue com azimute de 101°38'29,80" por uma distância de 1,60m, até o ponto **P914**, de coordenadas **N 9.721.351,52m** e **E 580.883,45m** ; deste segue com azimute de 103°29'43,99" por uma distância de 1,61m, até o ponto **P915**, de coordenadas **N 9.721.351,14m** e **E 580.885,01m** ; deste segue com azimute de 105°36'57,47" por uma distância de 1,70m, até o ponto **P916**, de coordenadas **N 9.721.350,68m** e **E 580.886,65m** ; deste segue com azimute de 105°07'02,13" por uma distância de 1,79m, até o ponto **P917**, de coordenadas **N 9.721.350,22m** e **E 580.888,38m** ; deste segue com azimute de 101°42'22,31" por uma distância de 1,86m, até o ponto **P918**, de coordenadas **N 9.721.349,84m** e **E 580.890,21m** ; deste segue com azimute de 96°43'34,12" por uma distância de 1,92m, até o ponto **P919**, de coordenadas **N 9.721.349,61m** e **E 580.892,12m** ; deste segue com azimute de 94°30'16,68" por uma distância de 1,97m, até o ponto **P920**, de coordenadas **N 9.721.349,46m** e **E 580.894,08m** ; deste segue com azimute de 95°50'49,33" por uma distância de 1,98m, até o ponto **P921**, de coordenadas **N 9.721.349,26m** e **E 580.896,05m** ; deste segue com azimute de 99°42'09,90" por uma distância de 1,97m, até o ponto **P922**, de coordenadas **N 9.721.348,93m** e **E 580.897,99m** ; deste segue com azimute de 102°02'03,32" por uma distância de 1,94m, até o ponto **P923**, de coordenadas **N 9.721.348,52m** e **E 580.899,89m** ; deste segue com azimute de 101°45'57,96" por uma distância de 1,88m, até o ponto **P924**, de coordenadas **N 9.721.348,14m** e **E 580.901,72m** ; deste segue com azimute de 99°10'43,80" por uma distância de 1,81m, até o ponto **P925**, de coordenadas **N 9.721.347,85m** e **E 580.903,51m** ; deste segue com azimute de 96°16'18,54" por uma distância de 1,77m, até o ponto **P926**, de coordenadas **N 9.721.347,66m** e **E 580.905,27m** ; deste segue com azimute de 93°46'54,34" por uma distância de 1,78m, até o ponto **P927**, de coordenadas **N 9.721.347,54m** e **E 580.907,04m** ; deste segue com azimute de 92°05'35,98" por uma distância de 1,82m, até o ponto **P928**, de coordenadas **N 9.721.347,47m** e **E 580.908,87m** ; deste segue com azimute de 92°02'57,82" por uma distância de 1,86m, até o ponto **P929**, de coordenadas **N 9.721.347,41m** e **E 580.910,73m** ; deste segue com azimute de 93°45'45,13" por uma distância de 1,88m, até o ponto **P930**, de coordenadas **N 9.721.347,28m** e **E 580.912,61m** ; deste segue com azimute de 96°30'10,70" por uma distância de 1,90m, até o ponto **P931**, de coordenadas **N 9.721.347,07m** e **E 580.914,50m** ; deste segue com azimute de 97°27'09,95" por uma distância de 1,96m, até o ponto **P932**, de coordenadas **N 9.721.346,81m** e **E 580.916,44m** ; deste segue com azimute de 96°03'00,96" por uma distância de 2,04m, até o ponto **P933**, de coordenadas **N 9.721.346,60m** e **E 580.918,47m** ; deste segue com azimute de 93°18'05,82" por uma distância de 2,15m, até o ponto **P934**, de coordenadas **N 9.721.346,47m** e **E 580.920,61m** ; deste segue com azimute de 91°47'15,57" por uma distância de 1,74m, até o ponto **P935**, de coordenadas **N 9.721.346,42m** e **E 580.922,35m** ; deste segue com azimute de 98°10'26,76" por uma distância de 33,92m, até o ponto **P936**, de coordenadas **N 9.721.341,60m** e **E 580.955,92m** ; deste segue com azimute de 181°50'01,59" por uma distância de 4,71m, até o ponto **P937**, de coordenadas **N 9.721.336,89m** e **E 580.955,77m** ; deste segue com azimute de 91°49'51,02" por uma distância de 3,08m, até o ponto **P938**, de coordenadas **N 9.721.336,80m** e **E 580.958,85m** ; deste segue com azimute de 90°37'32,20" por uma distância de 4,47m, até o ponto **P939**, de coordenadas **N 9.721.336,75m** e **E 580.963,32m** ; deste segue com azimute de 90°18'56,72" por uma distância de 3,90m, até o ponto **P940**, de coordenadas **N 9.721.336,73m** e **E 580.967,22m** ; deste segue com azimute de 90°50'07,01" por uma distância de 2,61m, até o ponto **P941**, de coordenadas **N 9.721.336,69m** e **E 580.969,83m** ; deste segue com azimute de 92°08'30,79" por uma distância de 1,59m, até o ponto **P942**, de coordenadas **N 9.721.336,63m** e **E 580.971,43m** ; deste segue com azimute de 94°08'00,35" por uma distância de 1,08m, até o ponto **P943**, de coordenadas **N 9.721.336,55m** e **E 580.972,51m** ; deste segue com azimute de 95°16'13,67" por uma distância de 1,00m, até o ponto **P944**, de coordenadas **N 9.721.336,46m** e **E 580.973,50m** ; deste segue com azimute de 96°10'01,80" por uma distância de 1,00m, até o ponto **P945**, de coordenadas **N 9.721.336,35m** e **E 580.974,50m** ; deste segue com azimute de 97°07'55,07" por uma distância de 1,00m, até o ponto **P946**, de coordenadas **N 9.721.336,23m** e **E 580.975,49m** ; deste segue com azimute de 98°05'25,82" por uma distância de 1,00m, até o ponto **P947**, de coordenadas **N 9.721.336,09m** e **E 580.976,48m** ; deste segue com azimute de 99°06'44,64" por uma distância de 1,00m, até o ponto **P948**, de coordenadas **N 9.721.335,93m** e **E 580.977,46m** ; deste segue com azimute de 100°08'04,26" por uma distância de 1,00m, até o ponto **P949**, de coordenadas **N 9.721.335,75m** e **E 580.978,45m** ; deste segue com azimute de 101°09'22,34" por uma distância de 1,00m, até o ponto **P950**, de coordenadas **N 9.721.335,56m** e **E 580.979,43m** ; deste segue com azimute de 101°29'47,63" por uma distância de 1,00m, até o ponto **P951**, de coordenadas **N 9.721.335,36m** e **E 580.980,41m** ; deste segue com azimute de 101°16'37,10" por uma distância de 1,00m, até o ponto **P952**, de coordenadas **N 9.721.335,16m** e **E 580.981,39m** ; deste segue com azimute de 100°20'56,96" por uma distância de 1,02m, até o ponto **P953**, de coordenadas **N 9.721.334,98m** e **E 580.982,39m** ; deste segue com azimute de 99°10'07,20" por uma distância de 1,13m, até o ponto **P954**, de coordenadas **N 9.721.334,80m** e **E 580.983,50m** ; deste segue com azimute de 98°11'19,27" por uma distância de 1,35m, até o ponto **P955**, de coordenadas **N 9.721.334,61m** e **E 580.984,84m** ;



PREFEITURA DE SÃO LUÍS

SECRETARIA MUNICIPAL DE GOVERNO

MINUTA DE ANTEPROJETO DE LEI Nº _____ DE _____ DE 2019

deste segue com azimute de 97°24'22,43" por uma distância de 1,63m, até o ponto **P956**, de coordenadas N **9.721.334,40m** e E **580.986,45m** ; deste segue com azimute de 97°01'31,21" por uma distância de 1,74m, até o ponto **P957**, de coordenadas N **9.721.334,19m** e E **580.988,18m** ; deste segue com azimute de 96°42'42,64" por uma distância de 1,63m, até o ponto **P958**, de coordenadas N **9.721.334,00m** e E **580.989,80m** ; deste segue com azimute de 96°28'22,04" por uma distância de 1,35m, até o ponto **P959**, de coordenadas N **9.721.333,84m** e E **580.991,14m** ; deste segue com azimute de 96°24'21,10" por uma distância de 1,13m, até o ponto **P960**, de coordenadas N **9.721.333,72m** e E **580.992,26m** ; deste segue com azimute de 96°43'21,66" por uma distância de 1,02m, até o ponto **P961**, de coordenadas N **9.721.333,60m** e E **580.993,27m** ; deste segue com azimute de 97°11'40,38" por uma distância de 1,00m, até o ponto **P962**, de coordenadas N **9.721.333,47m** e E **580.994,26m** ; deste segue com azimute de 97°01'14,80" por uma distância de 1,00m, até o ponto **P963**, de coordenadas N **9.721.333,35m** e E **580.995,26m** ; deste segue com azimute de 95°57'22,18" por uma distância de 1,00m, até o ponto **P964**, de coordenadas N **9.721.333,25m** e E **580.996,25m** ; deste segue com azimute de 94°26'14,78" por uma distância de 1,00m, até o ponto **P965**, de coordenadas N **9.721.333,17m** e E **580.997,24m** ; deste segue com azimute de 94°26'30,43" por uma distância de 1,00m, até o ponto **P966**, de coordenadas N **9.721.333,09m** e E **580.998,23m** ; deste segue com azimute de 96°22'16,54" por uma distância de 0,99m, até o ponto **P967**, de coordenadas N **9.721.332,98m** e E **580.999,22m** ; deste segue com azimute de 100°00'28,73" por uma distância de 0,99m, até o ponto **P968**, de coordenadas N **9.721.332,81m** e E **581.000,20m** ; deste segue com azimute de 103°49'03,77" por uma distância de 0,99m, até o ponto **P969**, de coordenadas N **9.721.332,57m** e E **581.001,17m** ; deste segue com azimute de 107°35'56,26" por uma distância de 0,99m, até o ponto **P970**, de coordenadas N **9.721.332,27m** e E **581.002,12m** ; deste segue com azimute de 110°58'37,17" por uma distância de 1,00m, até o ponto **P971**, de coordenadas N **9.721.331,92m** e E **581.003,05m** ; deste segue com azimute de 112°25'00,47" por uma distância de 1,00m, até o ponto **P972**, de coordenadas N **9.721.331,54m** e E **581.003,97m** ; deste segue com azimute de 111°34'56,09" por uma distância de 1,00m, até o ponto **P973**, de coordenadas N **9.721.331,17m** e E **581.004,89m** ; deste segue com azimute de 109°04'30,35" por uma distância de 1,00m, até o ponto **P974**, de coordenadas N **9.721.330,85m** e E **581.005,83m** ; deste segue com azimute de 107°07'09,34" por uma distância de 1,00m, até o ponto **P975**, de coordenadas N **9.721.330,55m** e E **581.006,78m** ; deste segue com azimute de 106°16'09,07" por uma distância de 1,00m, até o ponto **P976**, de coordenadas N **9.721.330,27m** e E **581.007,74m** ; deste segue com azimute de 106°25'50,45" por uma distância de 1,00m, até o ponto **P977**, de coordenadas N **9.721.329,99m** e E **581.008,70m** ; deste segue com azimute de 106°45'10,32" por uma distância de 1,00m, até o ponto **P978**, de coordenadas N **9.721.329,70m** e E **581.009,65m** ; deste segue com azimute de 107°17'01,95" por uma distância de 1,00m, até o ponto **P979**, de coordenadas N **9.721.329,41m** e E **581.010,61m** ; deste segue com azimute de 107°45'27,20" por uma distância de 0,99m, até o ponto **P980**, de coordenadas N **9.721.329,10m** e E **581.011,55m** ; deste segue com azimute de 108°09'22,92" por uma distância de 0,95m, até o ponto **P981**, de coordenadas N **9.721.328,81m** e E **581.012,46m** ; deste segue com azimute de 108°26'05,82" por uma distância de 0,87m, até o ponto **P982**, de coordenadas N **9.721.328,53m** e E **581.013,29m** ; deste segue com azimute de 108°26'05,82" por uma distância de 0,76m, até o ponto **P983**, de coordenadas N **9.721.328,29m** e E **581.014,00m** ; deste segue com azimute de 108°31'01,75" por uma distância de 0,65m, até o ponto **P984**, de coordenadas N **9.721.328,09m** e E **581.014,62m** ; deste segue com azimute de 108°20'16,02" por uma distância de 0,55m, até o ponto **P985**, de coordenadas N **9.721.327,91m** e E **581.015,13m** ; deste segue com azimute de 108°05'50,13" por uma distância de 0,47m, até o ponto **P986**, de coordenadas N **9.721.327,77m** e E **581.015,58m** ; deste segue com azimute de 107°02'35,25" por uma distância de 0,48m, até o ponto **P987**, de coordenadas N **9.721.327,63m** e E **581.016,04m** ; deste segue com azimute de 105°54'23,93" por uma distância de 0,60m, até o ponto **P988**, de coordenadas N **9.721.327,46m** e E **581.016,62m** ; deste segue com azimute de 105°09'14,64" por uma distância de 0,78m, até o ponto **P989**, de coordenadas N **9.721.327,26m** e E **581.017,37m** ; deste segue com azimute de 104°47'24,33" por uma distância de 0,92m, até o ponto **P990**, de coordenadas N **9.721.327,03m** e E **581.018,25m** ; deste segue com azimute de 104°35'57,95" por uma distância de 0,99m, até o ponto **P991**, de coordenadas N **9.721.326,78m** e E **581.019,21m** ; deste segue com azimute de 104°22'32,99" por uma distância de 1,00m, até o ponto **P992**, de coordenadas N **9.721.326,53m** e E **581.020,18m** ; deste segue com azimute de 103°50'46,35" por uma distância de 1,00m, até o ponto **P993**, de coordenadas N **9.721.326,29m** e E **581.021,15m** ; deste segue com azimute de 102°39'01,17" por uma distância de 1,00m, até o ponto **P994**, de coordenadas N **9.721.326,07m** e E **581.022,12m** ; deste segue com azimute de 101°06'04,56" por uma distância de 1,00m, até o ponto **P995**, de coordenadas N **9.721.325,88m** e E **581.023,10m** ; deste segue com azimute de 99°47'37,78" por uma distância de 1,00m, até o ponto **P996**, de coordenadas N **9.721.325,71m** e E **581.024,09m** ; deste segue com azimute de 98°55'44,44" por uma distância de 1,00m, até o ponto **P997**, de coordenadas N **9.721.325,55m** e E **581.025,08m** ; deste segue com azimute de 98°18'43,72" por uma distância de 1,00m, até o ponto **P998**, de coordenadas N



PREFEITURA DE SÃO LUÍS

SECRETARIA MUNICIPAL DE GOVERNO

MINUTA DE ANTEPROJETO DE LEI Nº _____ DE _____ DE 2019

9.721.325,41m e E 581.026,07m ; deste segue com azimute de 98°01'38,06" por uma distância de 1,00m, até o ponto P999, de coordenadas N 9.721.325,27m e E 581.027,06m ; deste segue com azimute de 98°12'04,88" por uma distância de 1,00m, até o ponto P1000, de coordenadas N 9.721.325,13m e E 581.028,05m ; deste segue com azimute de 98°42'28,33" por uma distância de 1,00m, até o ponto P1001, de coordenadas N 9.721.324,98m e E 581.029,03m ; deste segue com azimute de 100°37'35,62" por uma distância de 1,00m, até o ponto P1002, de coordenadas N 9.721.324,79m e E 581.030,01m ; deste segue com azimute de 103°54'46,79" por uma distância de 0,99m, até o ponto P1003, de coordenadas N 9.721.324,55m e E 581.030,97m ; deste segue com azimute de 108°13'13,77" por uma distância de 0,99m, até o ponto P1004, de coordenadas N 9.721.324,24m e E 581.031,91m ; deste segue com azimute de 111°09'46,64" por uma distância de 0,99m, até o ponto P1005, de coordenadas N 9.721.323,89m e E 581.032,84m ; deste segue com azimute de 112°23'43,43" por uma distância de 1,00m, até o ponto P1006, de coordenadas N 9.721.323,51m e E 581.033,76m ; deste segue com azimute de 112°01'12,48" por uma distância de 1,00m, até o ponto P1007, de coordenadas N 9.721.323,13m e E 581.034,69m ; deste segue com azimute de 111°08'45,94" por uma distância de 1,00m, até o ponto P1008, de coordenadas N 9.721.322,77m e E 581.035,62m ; deste segue com azimute de 109°54'23,31" por uma distância de 1,00m, até o ponto P1009, de coordenadas N 9.721.322,43m e E 581.036,56m ; deste segue com azimute de 108°31'24,62" por uma distância de 1,00m, até o ponto P1010, de coordenadas N 9.721.322,11m e E 581.037,50m ; deste segue com azimute de 107°35'04,60" por uma distância de 1,00m, até o ponto P1011, de coordenadas N 9.721.321,81m e E 581.038,46m ; deste segue com azimute de 107°20'14,38" por uma distância de 1,00m, até o ponto P1012, de coordenadas N 9.721.321,51m e E 581.039,41m ; deste segue com azimute de 107°30'51,59" por uma distância de 1,00m, até o ponto P1013, de coordenadas N 9.721.321,21m e E 581.040,36m ; deste segue com azimute de 107°55'17,96" por uma distância de 1,00m, até o ponto P1014, de coordenadas N 9.721.320,91m e E 581.041,31m ; deste segue com azimute de 108°31'24,62" por uma distância de 1,00m, até o ponto P1015, de coordenadas N 9.721.320,59m e E 581.042,26m ; deste segue com azimute de 109°09'38,24" por uma distância de 1,00m, até o ponto P1016, de coordenadas N 9.721.320,26m e E 581.043,21m ; deste segue com azimute de 109°45'46,99" por uma distância de 1,00m, até o ponto P1017, de coordenadas N 9.721.319,92m e E 581.044,15m ; deste segue com azimute de 110°23'56,08" por uma distância de 1,00m, até o ponto P1018, de coordenadas N 9.721.319,57m e E 581.045,08m ; deste segue com azimute de 110°49'28,47" por uma distância de 1,00m, até o ponto P1019, de coordenadas N 9.721.319,22m e E 581.046,02m ; deste segue com azimute de 111°00'04,89" por uma distância de 1,00m, até o ponto P1020, de coordenadas N 9.721.318,86m e E 581.046,95m ; deste segue com azimute de 110°43'11,63" por uma distância de 1,00m, até o ponto P1021, de coordenadas N 9.721.318,51m e E 581.047,89m ; deste segue com azimute de 110°02'42,90" por uma distância de 1,00m, até o ponto P1022, de coordenadas N 9.721.318,16m e E 581.048,83m ; deste segue com azimute de 108°59'01,11" por uma distância de 1,00m, até o ponto P1023, de coordenadas N 9.721.317,84m e E 581.049,77m ; deste segue com azimute de 107°28'39,88" por uma distância de 1,00m, até o ponto P1024, de coordenadas N 9.721.317,54m e E 581.050,72m ; deste segue com azimute de 105°20'44,85" por uma distância de 0,97m, até o ponto P1025, de coordenadas N 9.721.317,28m e E 581.051,66m ; deste segue com azimute de 101°35'19,59" por uma distância de 0,83m, até o ponto P1026, de coordenadas N 9.721.317,11m e E 581.052,47m ; deste segue com azimute de 91°26'23,30" por uma distância de 0,54m, até o ponto P1027, de coordenadas N 9.721.317,10m e E 581.053,02m ; deste segue com azimute de 44°12'54,63" por uma distância de 0,25m, até o ponto P1028, de coordenadas N 9.721.317,28m e E 581.053,19m ; deste segue com azimute de 336°50'23,42" por uma distância de 0,30m, até o ponto P1029, de coordenadas N 9.721.317,56m e E 581.053,07m ; deste segue com azimute de 115°46'09,58" por uma distância de 3,61m, até o ponto P1030, de coordenadas N 9.721.315,99m e E 581.056,32m ; deste segue com azimute de 82°38'51,43" por uma distância de 5,19m, até o ponto P1031, de coordenadas N 9.721.316,66m e E 581.061,47m ; deste segue com azimute de 104°20'28,90" por uma distância de 93,06m, até o ponto P1032, de coordenadas N 9.721.293,60m e E 581.151,63m ; deste segue com azimute de 24°24'29,24" por uma distância de 60,39m, até o ponto P1033, de coordenadas N 9.721.348,60m e E 581.176,59m ; deste segue com azimute de 107°38'21,34" por uma distância de 61,02m, até o ponto P1034, de coordenadas N 9.721.330,11m e E 581.234,74m ; deste segue com azimute de 10°00'31,70" por uma distância de 62,61m, até o ponto P1035, de coordenadas N 9.721.391,76m e E 581.245,62m ; deste segue com azimute de 123°04'49,86" por uma distância de 150,66m, até o ponto P1036, de coordenadas N 9.721.309,53m e E 581.371,86m ; deste segue com azimute de 22°21'12,24" por uma distância de 135,77m, até o ponto P1037, de coordenadas N 9.721.435,10m e E 581.423,49m ; deste segue com azimute de 293°11'39,55" por uma distância de 2,05m, até o ponto P1038, de coordenadas N 9.721.435,90m e E 581.421,61m ; deste segue com azimute de 293°11'39,55" por uma distância de 106,54m, até o ponto P1039, de coordenadas N 9.721.477,86m e E 581.323,68m ; deste segue com azimute de 6°32'05,06" por uma distância de 44,41m, até o ponto P1040, de coordenadas N 9.721.521,99m e E 581.328,74m ; deste segue com azimute de 311°07'32,12" por uma distância de



PREFEITURA DE SÃO LUÍS

SECRETARIA MUNICIPAL DE GOVERNO

MINUTA DE ANTEPROJETO DE LEI Nº _____ DE _____ DE 2019

20,90m, até o ponto **P1041**, de coordenadas N **9.721.535,73m** e E **581.312,99m** ; deste segue com azimute de $4^{\circ}46'17,11''$ por uma distância de 80,24m, até o ponto **P1042**, de coordenadas N **9.721.615,70m** e E **581.319,67m** ; deste segue com azimute de $153^{\circ}24'55,89''$ por uma distância de 46,38m, até o ponto **P1043**, de coordenadas N **9.721.574,22m** e E **581.340,42m** ; deste segue com azimute de $125^{\circ}49'57,27''$ por uma distância de 0,97m, até o ponto **P1044**, de coordenadas N **9.721.573,66m** e E **581.341,21m** ; deste segue com azimute de $128^{\circ}39'35,31''$ por uma distância de 0,99m, até o ponto **P1045**, de coordenadas N **9.721.573,03m** e E **581.341,98m** ; deste segue com azimute de $130^{\circ}54'41,61''$ por uma distância de 1,00m, até o ponto **P1046**, de coordenadas N **9.721.572,38m** e E **581.342,74m** ; deste segue com azimute de $132^{\circ}39'42,79''$ por uma distância de 1,00m, até o ponto **P1047**, de coordenadas N **9.721.571,70m** e E **581.343,47m** ; deste segue com azimute de $133^{\circ}51'06,70''$ por uma distância de 1,00m, até o ponto **P1048**, de coordenadas N **9.721.571,01m** e E **581.344,19m** ; deste segue com azimute de $135^{\circ}14'15,87''$ por uma distância de 1,00m, até o ponto **P1049**, de coordenadas N **9.721.570,30m** e E **581.344,90m** ; deste segue com azimute de $137^{\circ}03'44,61''$ por uma distância de 1,00m, até o ponto **P1050**, de coordenadas N **9.721.569,57m** e E **581.345,58m** ; deste segue com azimute de $139^{\circ}05'18,39''$ por uma distância de 1,00m, até o ponto **P1051**, de coordenadas N **9.721.568,82m** e E **581.346,23m** ; deste segue com azimute de $141^{\circ}09'53,43''$ por uma distância de 1,00m, até o ponto **P1052**, de coordenadas N **9.721.568,04m** e E **581.346,85m** ; deste segue com azimute de $143^{\circ}07'48,37''$ por uma distância de 1,00m, até o ponto **P1053**, de coordenadas N **9.721.567,25m** e E **581.347,45m** ; deste segue com azimute de $145^{\circ}02'57,66''$ por uma distância de 1,00m, até o ponto **P1054**, de coordenadas N **9.721.566,43m** e E **581.348,02m** ; deste segue com azimute de $146^{\circ}34'27,31''$ por uma distância de 1,00m, até o ponto **P1055**, de coordenadas N **9.721.565,60m** e E **581.348,57m** ; deste segue com azimute de $147^{\circ}39'43,28''$ por uma distância de 1,00m, até o ponto **P1056**, de coordenadas N **9.721.564,75m** e E **581.349,11m** ; deste segue com azimute de $148^{\circ}29'55,72''$ por uma distância de 1,00m, até o ponto **P1057**, de coordenadas N **9.721.563,90m** e E **581.349,63m** ; deste segue com azimute de $149^{\circ}41'57,12''$ por uma distância de 0,07m, até o ponto **P1058**, de coordenadas N **9.721.563,83m** e E **581.349,67m** ; deste segue com azimute de $129^{\circ}29'56,14''$ por uma distância de 31,72m, até o ponto **P1059**, de coordenadas N **9.721.543,66m** e E **581.374,14m** ; deste segue com azimute de $0^{\circ}23'29,99''$ por uma distância de 0,76m, até o ponto **P1060**, de coordenadas N **9.721.544,42m** e E **581.374,15m** ; deste segue com azimute de $0^{\circ}57'04,00''$ por uma distância de 0,54m, até o ponto **P1061**, de coordenadas N **9.721.544,96m** e E **581.374,15m** ; deste segue com azimute de $0^{\circ}57'04,01''$ por uma distância de 0,46m, até o ponto **P1062**, de coordenadas N **9.721.545,42m** e E **581.374,16m** ; deste segue com azimute de $1^{\circ}23'59,68''$ por uma distância de 1,00m, até o ponto **P1063**, de coordenadas N **9.721.546,42m** e E **581.374,19m** ; deste segue com azimute de $1^{\circ}47'23,68''$ por uma distância de 1,00m, até o ponto **P1064**, de coordenadas N **9.721.547,42m** e E **581.374,22m** ; deste segue com azimute de $2^{\circ}00'55,59''$ por uma distância de 1,00m, até o ponto **P1065**, de coordenadas N **9.721.548,42m** e E **581.374,25m** ; deste segue com azimute de $2^{\circ}07'38,32''$ por uma distância de 1,00m, até o ponto **P1066**, de coordenadas N **9.721.549,41m** e E **581.374,29m** ; deste segue com azimute de $2^{\circ}07'38,32''$ por uma distância de 1,00m, até o ponto **P1067**, de coordenadas N **9.721.550,41m** e E **581.374,33m** ; deste segue com azimute de $2^{\circ}00'55,59''$ por uma distância de 1,00m, até o ponto **P1068**, de coordenadas N **9.721.551,41m** e E **581.374,36m** ; deste segue com azimute de $1^{\circ}37'19,92''$ por uma distância de 1,00m, até o ponto **P1069**, de coordenadas N **9.721.552,41m** e E **581.374,39m** ; deste segue com azimute de $1^{\circ}17'16,65''$ por uma distância de 1,00m, até o ponto **P1070**, de coordenadas N **9.721.553,41m** e E **581.374,41m** ; deste segue com azimute de $1^{\circ}00'28,92''$ por uma distância de 1,00m, até o ponto **P1071**, de coordenadas N **9.721.554,41m** e E **581.374,43m** ; deste segue com azimute de $1^{\circ}03'50,48''$ por uma distância de 1,00m, até o ponto **P1072**, de coordenadas N **9.721.555,41m** e E **581.374,45m** ; deste segue com azimute de $1^{\circ}27'36,59''$ por uma distância de 1,00m, até o ponto **P1073**, de coordenadas N **9.721.556,41m** e E **581.374,47m** ; deste segue com azimute de $3^{\circ}26'21,32''$ por uma distância de 0,99m, até o ponto **P1074**, de coordenadas N **9.721.557,40m** e E **581.374,53m** ; deste segue com azimute de $7^{\circ}05'48,91''$ por uma distância de 0,99m, até o ponto **P1075**, de coordenadas N **9.721.558,38m** e E **581.374,66m** ; deste segue com azimute de $11^{\circ}37'14,15''$ por uma distância de 0,99m, até o ponto **P1076**, de coordenadas N **9.721.559,35m** e E **581.374,85m** ; deste segue com azimute de $13^{\circ}19'28,31''$ por uma distância de 0,99m, até o ponto **P1077**, de coordenadas N **9.721.560,31m** e E **581.375,08m** ; deste segue com azimute de $11^{\circ}19'55,64''$ por uma distância de 0,99m, até o ponto **P1078**, de coordenadas N **9.721.561,28m** e E **581.375,28m** ; deste segue com azimute de $6^{\circ}00'52,27''$ por uma distância de 1,06m, até o ponto **P1079**, de coordenadas N **9.721.562,34m** e E **581.375,39m** ; deste segue com azimute de $1^{\circ}39'58,25''$ por uma distância de 1,51m, até o ponto **P1080**, de coordenadas N **9.721.563,85m** e E **581.375,43m** ; deste segue com azimute de $0^{\circ}08'22,47''$ por uma distância de 2,41m, até o ponto **P1081**, de coordenadas N **9.721.566,25m** e E **581.375,44m** ; deste segue com azimute de $359^{\circ}54'16,42''$ por uma distância de 3,52m, até o ponto **P1082**, de coordenadas N **9.721.569,77m** e E **581.375,43m** ; deste segue com azimute de $359^{\circ}52'22,54''$ por uma distância de 3,96m, até o ponto **P1083**, de coordenadas N **9.721.573,73m** e E **581.375,42m** ; deste segue com azimute de



PREFEITURA DE SÃO LUÍS

SECRETARIA MUNICIPAL DE GOVERNO

MINUTA DE ANTEPROJETO DE LEI Nº _____ DE _____ DE 2019

359°53'19,26" por uma distância de 3,52m, até o ponto **P1084**, de coordenadas **N 9.721.577,25m** e **E 581.375,42m** ; deste segue com azimute de 360°00'00,00" por uma distância de 2,41m, até o ponto **P1085**, de coordenadas **N 9.721.579,66m** e **E 581.375,42m** ; deste segue com azimute de 0°22'06,44" por uma distância de 1,52m, até o ponto **P1086**, de coordenadas **N 9.721.581,18m** e **E 581.375,43m** ; deste segue com azimute de 1°02'33,27" por uma distância de 1,07m, até o ponto **P1087**, de coordenadas **N 9.721.582,25m** e **E 581.375,45m** ; deste segue com azimute de 2°02'08,13" por uma distância de 1,02m, até o ponto **P1088**, de coordenadas **N 9.721.583,27m** e **E 581.375,48m** ; deste segue com azimute de 3°25'28,98" por uma distância de 1,13m, até o ponto **P1089**, de coordenadas **N 9.721.584,39m** e **E 581.375,55m** ; deste segue com azimute de 5°01'18,50" por uma distância de 1,35m, até o ponto **P1090**, de coordenadas **N 9.721.585,74m** e **E 581.375,67m** ; deste segue com azimute de 6°17'54,48" por uma distância de 1,63m, até o ponto **P1091**, de coordenadas **N 9.721.587,36m** e **E 581.375,85m** ; deste segue com azimute de 6°59'50,45" por uma distância de 1,74m, até o ponto **P1092**, de coordenadas **N 9.721.589,08m** e **E 581.376,06m** ; deste segue com azimute de 7°15'40,47" por uma distância de 1,63m, até o ponto **P1093**, de coordenadas **N 9.721.590,70m** e **E 581.376,27m** ; deste segue com azimute de 7°18'16,94" por uma distância de 1,35m, até o ponto **P1094**, de coordenadas **N 9.721.592,04m** e **E 581.376,44m** ; deste segue com azimute de 7°36'16,08" por uma distância de 1,13m, até o ponto **P1095**, de coordenadas **N 9.721.593,16m** e **E 581.376,59m** ; deste segue com azimute de 8°19'56,23" por uma distância de 1,02m, até o ponto **P1096**, de coordenadas **N 9.721.594,17m** e **E 581.376,73m** ; deste segue com azimute de 9°17'14,19" por uma distância de 1,00m, até o ponto **P1097**, de coordenadas **N 9.721.595,15m** e **E 581.376,90m** ; deste segue com azimute de 9°47'37,78" por uma distância de 1,00m, até o ponto **P1098**, de coordenadas **N 9.721.596,14m** e **E 581.377,06m** ; deste segue com azimute de 9°48'46,51" por uma distância de 1,00m, até o ponto **P1099**, de coordenadas **N 9.721.597,12m** e **E 581.377,23m** ; deste segue com azimute de 9°14'27,46" por uma distância de 1,00m, até o ponto **P1100**, de coordenadas **N 9.721.598,10m** e **E 581.377,40m** ; deste segue com azimute de 8°14'00,33" por uma distância de 1,00m, até o ponto **P1101**, de coordenadas **N 9.721.599,09m** e **E 581.377,54m** ; deste segue com azimute de 6°31'57,23" por uma distância de 1,00m, até o ponto **P1102**, de coordenadas **N 9.721.600,08m** e **E 581.377,65m** ; deste segue com azimute de 4°29'36,17" por uma distância de 1,00m, até o ponto **P1103**, de coordenadas **N 9.721.601,07m** e **E 581.377,73m** ; deste segue com azimute de 2°54'56,09" por uma distância de 1,00m, até o ponto **P1104**, de coordenadas **N 9.721.602,07m** e **E 581.377,78m** ; deste segue com azimute de 2°00'48,51" por uma distância de 1,00m, até o ponto **P1105**, de coordenadas **N 9.721.603,07m** e **E 581.377,81m** ; deste segue com azimute de 1°37'25,63" por uma distância de 1,00m, até o ponto **P1106**, de coordenadas **N 9.721.604,07m** e **E 581.377,84m** ; deste segue com azimute de 1°33'58,65" por uma distância de 1,00m, até o ponto **P1107**, de coordenadas **N 9.721.605,07m** e **E 581.377,87m** ; deste segue com azimute de 1°37'25,63" por uma distância de 1,00m, até o ponto **P1108**, de coordenadas **N 9.721.606,07m** e **E 581.377,90m** ; deste segue com azimute de 1°54'06,12" por uma distância de 1,00m, até o ponto **P1109**, de coordenadas **N 9.721.607,07m** e **E 581.377,93m** ; deste segue com azimute de 2°14'20,99" por uma distância de 1,00m, até o ponto **P1110**, de coordenadas **N 9.721.608,07m** e **E 581.377,97m** ; deste segue com azimute de 2°27'46,14" por uma distância de 1,00m, até o ponto **P1111**, de coordenadas **N 9.721.609,07m** e **E 581.378,01m** ; deste segue com azimute de 2°44'32,20" por uma distância de 1,00m, até o ponto **P1112**, de coordenadas **N 9.721.610,07m** e **E 581.378,06m** ; deste segue com azimute de 2°51'14,49" por uma distância de 1,00m, até o ponto **P1113**, de coordenadas **N 9.721.611,06m** e **E 581.378,11m** ; deste segue com azimute de 2°51'24,53" por uma distância de 1,00m, até o ponto **P1114**, de coordenadas **N 9.721.612,06m** e **E 581.378,16m** ; deste segue com azimute de 2°58'07,13" por uma distância de 1,00m, até o ponto **P1115**, de coordenadas **N 9.721.613,06m** e **E 581.378,21m** ; deste segue com azimute de 4°26'30,43" por uma distância de 1,00m, até o ponto **P1116**, de coordenadas **N 9.721.614,05m** e **E 581.378,29m** ; deste segue com azimute de 7°36'07,63" por uma distância de 0,99m, até o ponto **P1117**, de coordenadas **N 9.721.615,03m** e **E 581.378,42m** ; deste segue com azimute de 12°01'53,41" por uma distância de 0,99m, até o ponto **P1118**, de coordenadas **N 9.721.616,00m** e **E 581.378,63m** ; deste segue com azimute de 15°48'20,14" por uma distância de 0,99m, até o ponto **P1119**, de coordenadas **N 9.721.616,95m** e **E 581.378,90m** ; deste segue com azimute de 18°27'09,93" por uma distância de 0,99m, até o ponto **P1120**, de coordenadas **N 9.721.617,90m** e **E 581.379,21m** ; deste segue com azimute de 20°04'10,19" por uma distância de 1,00m, até o ponto **P1121**, de coordenadas **N 9.721.618,83m** e **E 581.379,55m** ; deste segue com azimute de 20°47'31,65" por uma distância de 1,00m, até o ponto **P1122**, de coordenadas **N 9.721.619,77m** e **E 581.379,91m** ; deste segue com azimute de 20°40'03,01" por uma distância de 1,00m, até o ponto **P1123**, de coordenadas **N 9.721.620,70m** e **E 581.380,26m** ; deste segue com azimute de 19°52'06,14" por uma distância de 1,00m, até o ponto **P1124**, de coordenadas **N 9.721.621,64m** e **E 581.380,60m** ; deste segue com azimute de 19°06'27,85" por uma distância de 1,00m, até o ponto **P1125**, de coordenadas **N 9.721.622,58m** e **E 581.380,93m** ; deste segue com azimute de 18°38'51,17" por uma distância de 1,00m, até o ponto **P1126**, de coordenadas **N 9.721.623,53m** e **E 581.381,25m**



PREFEITURA DE SÃO LUÍS

SECRETARIA MUNICIPAL DE GOVERNO

MINUTA DE ANTEPROJETO DE LEI Nº _____ DE _____ DE 2019

; deste segue com azimute de 18°27'09,54" por uma distância de 1,00m, até o ponto **P1127**, de coordenadas N **9.721.624,48m** e E **581.381,56m** ; deste segue com azimute de 18°51'34,62" por uma distância de 1,00m, até o ponto **P1128**, de coordenadas N **9.721.625,43m** e E **581.381,89m** ; deste segue com azimute de 19°46'55,21" por uma distância de 1,00m, até o ponto **P1129**, de coordenadas N **9.721.626,36m** e E **581.382,22m** ; deste segue com azimute de 21°09'58,75" por uma distância de 1,00m, até o ponto **P1130**, de coordenadas N **9.721.627,30m** e E **581.382,58m** ; deste segue com azimute de 22°17'29,58" por uma distância de 1,00m, até o ponto **P1131**, de coordenadas N **9.721.628,22m** e E **581.382,96m** ; deste segue com azimute de 23°07'29,67" por uma distância de 1,00m, até o ponto **P1132**, de coordenadas N **9.721.629,13m** e E **581.383,35m** ; deste segue com azimute de 23°25'37,12" por uma distância de 1,00m, até o ponto **P1133**, de coordenadas N **9.721.630,05m** e E **581.383,75m** ; deste segue com azimute de 22°45'45,70" por uma distância de 0,99m, até o ponto **P1134**, de coordenadas N **9.721.630,97m** e E **581.384,14m** ; deste segue com azimute de 20°56'40,55" por uma distância de 0,99m, até o ponto **P1135**, de coordenadas N **9.721.631,90m** e E **581.384,49m** ; deste segue com azimute de 18°32'29,92" por uma distância de 1,00m, até o ponto **P1136**, de coordenadas N **9.721.632,84m** e E **581.384,81m** ; deste segue com azimute de 17°19'01,96" por uma distância de 1,00m, até o ponto **P1137**, de coordenadas N **9.721.633,79m** e E **581.385,10m** ; deste segue com azimute de 17°54'10,10" por uma distância de 1,00m, até o ponto **P1138**, de coordenadas N **9.721.634,74m** e E **581.385,41m** ; deste segue com azimute de 19°40'35,25" por uma distância de 1,00m, até o ponto **P1139**, de coordenadas N **9.721.635,68m** e E **581.385,75m** ; deste segue com azimute de 20°43'11,63" por uma distância de 1,00m, até o ponto **P1140**, de coordenadas N **9.721.636,61m** e E **581.386,10m** ; deste segue com azimute de 20°26'16,72" por uma distância de 1,00m, até o ponto **P1141**, de coordenadas N **9.721.637,55m** e E **581.386,45m** ; deste segue com azimute de 19°17'05,14" por uma distância de 1,00m, até o ponto **P1142**, de coordenadas N **9.721.638,49m** e E **581.386,78m** ; deste segue com azimute de 18°23'58,33" por uma distância de 1,00m, até o ponto **P1143**, de coordenadas N **9.721.639,44m** e E **581.387,09m** ; deste segue com azimute de 18°16'32,33" por uma distância de 1,00m, até o ponto **P1144**, de coordenadas N **9.721.640,39m** e E **581.387,41m** ; deste segue com azimute de 18°45'13,14" por uma distância de 1,00m, até o ponto **P1145**, de coordenadas N **9.721.641,34m** e E **581.387,73m** ; deste segue com azimute de 19°24'32,30" por uma distância de 1,00m, até o ponto **P1146**, de coordenadas N **9.721.642,28m** e E **581.388,06m** ; deste segue com azimute de 20°02'42,90" por uma distância de 1,00m, até o ponto **P1147**, de coordenadas N **9.721.643,22m** e E **581.388,40m** ; deste segue com azimute de 20°46'20,12" por uma distância de 1,00m, até o ponto **P1148**, de coordenadas N **9.721.644,15m** e E **581.388,76m** ; deste segue com azimute de 21°29'59,48" por uma distância de 1,00m, até o ponto **P1149**, de coordenadas N **9.721.645,08m** e E **581.389,12m** ; deste segue com azimute de 22°01'48,18" por uma distância de 1,00m, até o ponto **P1150**, de coordenadas N **9.721.646,01m** e E **581.389,50m** ; deste segue com azimute de 22°33'34,67" por uma distância de 1,00m, até o ponto **P1151**, de coordenadas N **9.721.646,93m** e E **581.389,88m** ; deste segue com azimute de 23°03'32,29" por uma distância de 1,00m, até o ponto **P1152**, de coordenadas N **9.721.647,85m** e E **581.390,27m** ; deste segue com azimute de 23°29'06,64" por uma distância de 1,00m, até o ponto **P1153**, de coordenadas N **9.721.648,77m** e E **581.390,67m** ; deste segue com azimute de 23°48'32,25" por uma distância de 1,00m, até o ponto **P1154**, de coordenadas N **9.721.649,68m** e E **581.391,08m** ; deste segue com azimute de 24°08'18,61" por uma distância de 1,00m, até o ponto **P1155**, de coordenadas N **9.721.650,60m** e E **581.391,49m** ; deste segue com azimute de 24°27'44,92" por uma distância de 1,00m, até o ponto **P1156**, de coordenadas N **9.721.651,51m** e E **581.391,90m** ; deste segue com azimute de 24°42'45,36" por uma distância de 1,00m, até o ponto **P1157**, de coordenadas N **9.721.652,42m** e E **581.392,32m** ; deste segue com azimute de 24°35'15,11" por uma distância de 1,00m, até o ponto **P1158**, de coordenadas N **9.721.653,32m** e E **581.392,73m** ; deste segue com azimute de 23°59'06,82" por uma distância de 1,00m, até o ponto **P1159**, de coordenadas N **9.721.654,24m** e E **581.393,14m** ; deste segue com azimute de 23°11'02,01" por uma distância de 1,00m, até o ponto **P1160**, de coordenadas N **9.721.655,16m** e E **581.393,53m** ; deste segue com azimute de 23°00'26,85" por uma distância de 1,00m, até o ponto **P1161**, de coordenadas N **9.721.656,08m** e E **581.393,92m** ; deste segue com azimute de 23°51'15,32" por uma distância de 1,00m, até o ponto **P1162**, de coordenadas N **9.721.656,99m** e E **581.394,33m** ; deste segue com azimute de 25°24'36,91" por uma distância de 1,00m, até o ponto **P1163**, de coordenadas N **9.721.657,89m** e E **581.394,76m** ; deste segue com azimute de 27°04'03,48" por uma distância de 1,00m, até o ponto **P1164**, de coordenadas N **9.721.658,78m** e E **581.395,21m** ; deste segue com azimute de 28°42'00,32" por uma distância de 1,00m, até o ponto **P1165**, de coordenadas N **9.721.659,65m** e E **581.395,69m** ; deste segue com azimute de 30°12'14,26" por uma distância de 1,00m, até o ponto **P1166**, de coordenadas N **9.721.660,51m** e E **581.396,19m** ; deste segue com azimute de 31°31'49,63" por uma distância de 1,00m, até o ponto **P1167**, de coordenadas N **9.721.661,36m** e E **581.396,71m** ; deste segue com azimute de 32°38'03,59" por uma distância de 1,00m, até o ponto **P1168**, de coordenadas N **9.721.662,21m** e E **581.397,25m** ; deste segue com azimute de 33°26'29,88" por uma distância de 1,00m, até o ponto **P1169**, de coordenadas N



PREFEITURA DE SÃO LUÍS

SECRETARIA MUNICIPAL DE GOVERNO

MINUTA DE ANTEPROJETO DE LEI Nº _____ DE _____ DE 2019

9.721.663,04m e E 581.397,80m ; deste segue com azimute de 34°10'16,58" por uma distância de 1,00m, até o ponto P1170, de coordenadas N 9.721.663,87m e E 581.398,36m ; deste segue com azimute de 34°44'40,78" por uma distância de 1,00m, até o ponto P1171, de coordenadas N 9.721.664,69m e E 581.398,93m ; deste segue com azimute de 35°12'43,96" por uma distância de 1,00m, até o ponto P1172, de coordenadas N 9.721.665,51m e E 581.399,51m ; deste segue com azimute de 35°41'38,05" por uma distância de 1,00m, até o ponto P1173, de coordenadas N 9.721.666,32m e E 581.400,09m ; deste segue com azimute de 36°13'14,68" por uma distância de 1,00m, até o ponto P1174, de coordenadas N 9.721.667,12m e E 581.400,68m ; deste segue com azimute de 36°39'25,75" por uma distância de 1,00m, até o ponto P1175, de coordenadas N 9.721.667,93m e E 581.401,28m ; deste segue com azimute de 36°58'54,49" por uma distância de 1,00m, até o ponto P1176, de coordenadas N 9.721.668,72m e E 581.401,88m ; deste segue com azimute de 36°58'54,49" por uma distância de 1,00m, até o ponto P1177, de coordenadas N 9.721.669,52m e E 581.402,48m ; deste segue com azimute de 36°42'07,34" por uma distância de 1,00m, até o ponto P1178, de coordenadas N 9.721.670,32m e E 581.403,08m ; deste segue com azimute de 36°20'38,61" por uma distância de 1,00m, até o ponto P1179, de coordenadas N 9.721.671,13m e E 581.403,67m ; deste segue com azimute de 35°44'21,67" por uma distância de 1,00m, até o ponto P1180, de coordenadas N 9.721.671,94m e E 581.404,26m ; deste segue com azimute de 35°03'22,36" por uma distância de 1,00m, até o ponto P1181, de coordenadas N 9.721.672,76m e E 581.404,83m ; deste segue com azimute de 34°46'35,60" por uma distância de 1,00m, até o ponto P1182, de coordenadas N 9.721.673,58m e E 581.405,40m ; deste segue com azimute de 34°48'30,59" por uma distância de 1,00m, até o ponto P1183, de coordenadas N 9.721.674,40m e E 581.405,97m ; deste segue com azimute de 35°12'43,96" por uma distância de 1,00m, até o ponto P1184, de coordenadas N 9.721.675,22m e E 581.406,55m ; deste segue com azimute de 35°55'42,61" por uma distância de 1,00m, até o ponto P1185, de coordenadas N 9.721.676,03m e E 581.407,13m ; deste segue com azimute de 36°41'26,17" por uma distância de 1,00m, até o ponto P1186, de coordenadas N 9.721.676,83m e E 581.407,73m ; deste segue com azimute de 37°39'14,24" por uma distância de 1,00m, até o ponto P1187, de coordenadas N 9.721.677,62m e E 581.408,34m ; deste segue com azimute de 38°39'03,82" por uma distância de 1,00m, até o ponto P1188, de coordenadas N 9.721.678,40m e E 581.408,97m ; deste segue com azimute de 39°41'27,42" por uma distância de 1,00m, até o ponto P1189, de coordenadas N 9.721.679,17m e E 581.409,60m ; deste segue com azimute de 40°45'33,18" por uma distância de 1,00m, até o ponto P1190, de coordenadas N 9.721.679,93m e E 581.410,26m ; deste segue com azimute de 41°33'16,26" por uma distância de 1,00m, até o ponto P1191, de coordenadas N 9.721.680,67m e E 581.410,92m ; deste segue com azimute de 42°13'42,63" por uma distância de 1,00m, até o ponto P1192, de coordenadas N 9.721.681,41m e E 581.411,59m ; deste segue com azimute de 42°35'09,81" por uma distância de 1,00m, até o ponto P1193, de coordenadas N 9.721.682,15m e E 581.412,27m ; deste segue com azimute de 42°54'08,41" por uma distância de 1,00m, até o ponto P1194, de coordenadas N 9.721.682,88m e E 581.412,95m ; deste segue com azimute de 43°08'22,67" por uma distância de 1,00m, até o ponto P1195, de coordenadas N 9.721.683,61m e E 581.413,63m ; deste segue com azimute de 43°25'03,53" por uma distância de 1,00m, até o ponto P1196, de coordenadas N 9.721.684,34m e E 581.414,32m ; deste segue com azimute de 43°41'36,78" por uma distância de 1,00m, até o ponto P1197, de coordenadas N 9.721.685,06m e E 581.415,01m ; deste segue com azimute de 44°03'01,56" por uma distância de 1,00m, até o ponto P1198, de coordenadas N 9.721.685,78m e E 581.415,71m ; deste segue com azimute de 44°29'09,50" por uma distância de 1,00m, até o ponto P1199, de coordenadas N 9.721.686,49m e E 581.416,41m ; deste segue com azimute de 45°18'59,57" por uma distância de 1,00m, até o ponto P1200, de coordenadas N 9.721.687,20m e E 581.417,12m ; deste segue com azimute de 46°30'19,27" por uma distância de 1,00m, até o ponto P1201, de coordenadas N 9.721.687,88m e E 581.417,84m ; deste segue com azimute de 47°58'30,99" por uma distância de 1,00m, até o ponto P1202, de coordenadas N 9.721.688,55m e E 581.418,58m ; deste segue com azimute de 49°16'59,61" por uma distância de 1,00m, até o ponto P1203, de coordenadas N 9.721.689,20m e E 581.419,34m ; deste segue com azimute de 50°11'39,95" por uma distância de 1,00m, até o ponto P1204, de coordenadas N 9.721.689,84m e E 581.420,11m ; deste segue com azimute de 50°47'21,74" por uma distância de 1,00m, até o ponto P1205, de coordenadas N 9.721.690,48m e E 581.420,88m ; deste segue com azimute de 51°25'39,50" por uma distância de 1,00m, até o ponto P1206, de coordenadas N 9.721.691,10m e E 581.421,66m ; deste segue com azimute de 51°53'57,58" por uma distância de 1,00m, até o ponto P1207, de coordenadas N 9.721.691,72m e E 581.422,45m ; deste segue com azimute de 52°22'48,83" por uma distância de 1,00m, até o ponto P1208, de coordenadas N 9.721.692,33m e E 581.423,24m ; deste segue com azimute de 52°41'38,16" por uma distância de 1,00m, até o ponto P1209, de coordenadas N 9.721.692,93m e E 581.424,04m ; deste segue com azimute de 52°42'16,33" por uma distância de 1,00m, até o ponto P1210, de coordenadas N 9.721.693,54m e E 581.424,83m ; deste segue com azimute de 52°39'36,06" por uma distância de 1,00m, até o ponto P1211, de coordenadas N 9.721.694,14m e E 581.425,63m ; deste segue com azimute de 52°39'36,06" por uma distância de 1,00m, até o



PREFEITURA DE SÃO LUÍS

SECRETARIA MUNICIPAL DE GOVERNO

MINUTA DE ANTEPROJETO DE LEI Nº _____ DE _____ DE 2019

ponto **P1212**, de coordenadas **N 9.721.694,75m** e **E 581.426,42m** ; deste segue com azimute de $52^{\circ}53'42,70''$ por uma distância de 1,00m, até o ponto **P1213**, de coordenadas **N 9.721.695,35m** e **E 581.427,22m** ; deste segue com azimute de $53^{\circ}13'10,72''$ por uma distância de 1,00m, até o ponto **P1214**, de coordenadas **N 9.721.695,95m** e **E 581.428,02m** ; deste segue com azimute de $53^{\circ}29'58,05''$ por uma distância de 1,00m, até o ponto **P1215**, de coordenadas **N 9.721.696,55m** e **E 581.428,83m** ; deste segue com azimute de $53^{\circ}51'26,82''$ por uma distância de 1,00m, até o ponto **P1216**, de coordenadas **N 9.721.697,14m** e **E 581.429,63m** ; deste segue com azimute de $54^{\circ}01'34,14''$ por uma distância de 1,00m, até o ponto **P1217**, de coordenadas **N 9.721.697,72m** e **E 581.430,44m** ; deste segue com azimute de $54^{\circ}08'13,74''$ por uma distância de 1,00m, até o ponto **P1218**, de coordenadas **N 9.721.698,31m** e **E 581.431,25m** ; deste segue com azimute de $54^{\circ}10'11,64''$ por uma distância de 1,00m, até o ponto **P1219**, de coordenadas **N 9.721.698,90m** e **E 581.432,06m** ; deste segue com azimute de $54^{\circ}06'15,66''$ por uma distância de 1,00m, até o ponto **P1220**, de coordenadas **N 9.721.699,48m** e **E 581.432,87m** ; deste segue com azimute de $53^{\circ}56'08,21''$ por uma distância de 1,00m, até o ponto **P1221**, de coordenadas **N 9.721.700,07m** e **E 581.433,68m** ; deste segue com azimute de $53^{\circ}51'26,82''$ por uma distância de 1,00m, até o ponto **P1222**, de coordenadas **N 9.721.700,66m** e **E 581.434,49m** ; deste segue com azimute de $53^{\circ}44'46,19''$ por uma distância de 1,00m, até o ponto **P1223**, de coordenadas **N 9.721.701,25m** e **E 581.435,30m** ; deste segue com azimute de $53^{\circ}31'57,80''$ por uma distância de 1,00m, até o ponto **P1224**, de coordenadas **N 9.721.701,85m** e **E 581.436,10m** ; deste segue com azimute de $53^{\circ}15'52,18''$ por uma distância de 1,00m, até o ponto **P1225**, de coordenadas **N 9.721.702,44m** e **E 581.436,90m** ; deste segue com azimute de $52^{\circ}54'21,86''$ por uma distância de 1,00m, até o ponto **P1226**, de coordenadas **N 9.721.703,05m** e **E 581.437,70m** ; deste segue com azimute de $51^{\circ}59'14,91''$ por uma distância de 1,00m, até o ponto **P1227**, de coordenadas **N 9.721.703,66m** e **E 581.438,48m** ; deste segue com azimute de $50^{\circ}35'46,49''$ por uma distância de 1,00m, até o ponto **P1228**, de coordenadas **N 9.721.704,30m** e **E 581.439,26m** ; deste segue com azimute de $48^{\circ}55'29,08''$ por uma distância de 1,00m, até o ponto **P1229**, de coordenadas **N 9.721.704,95m** e **E 581.440,01m** ; deste segue com azimute de $47^{\circ}29'47,17''$ por uma distância de 1,00m, até o ponto **P1230**, de coordenadas **N 9.721.705,63m** e **E 581.440,75m** ; deste segue com azimute de $46^{\circ}34'56,47''$ por uma distância de 1,00m, até o ponto **P1231**, de coordenadas **N 9.721.706,31m** e **E 581.441,47m** ; deste segue com azimute de $46^{\circ}06'28,05''$ por uma distância de 1,00m, até o ponto **P1232**, de coordenadas **N 9.721.707,01m** e **E 581.442,19m** ; deste segue com azimute de $45^{\circ}42'43,93''$ por uma distância de 1,00m, até o ponto **P1233**, de coordenadas **N 9.721.707,71m** e **E 581.442,91m** ; deste segue com azimute de $45^{\circ}23'44,46''$ por uma distância de 1,00m, até o ponto **P1234**, de coordenadas **N 9.721.708,41m** e **E 581.443,62m** ; deste segue com azimute de $45^{\circ}09'29,79''$ por uma distância de 1,00m, até o ponto **P1235**, de coordenadas **N 9.721.709,11m** e **E 581.444,33m** ; deste segue com azimute de $44^{\circ}41'00,43''$ por uma distância de 1,00m, até o ponto **P1236**, de coordenadas **N 9.721.709,82m** e **E 581.445,03m** ; deste segue com azimute de $44^{\circ}10'06,73''$ por uma distância de 1,00m, até o ponto **P1237**, de coordenadas **N 9.721.710,54m** e **E 581.445,73m** ; deste segue com azimute de $43^{\circ}39'17,65''$ por uma distância de 1,00m, até o ponto **P1238**, de coordenadas **N 9.721.711,26m** e **E 581.446,42m** ; deste segue com azimute de $43^{\circ}17'52,30''$ por uma distância de 1,00m, até o ponto **P1239**, de coordenadas **N 9.721.711,99m** e **E 581.447,10m** ; deste segue com azimute de $43^{\circ}17'52,31''$ por uma distância de 1,00m, até o ponto **P1240**, de coordenadas **N 9.721.712,72m** e **E 581.447,79m** ; deste segue com azimute de $43^{\circ}32'14,20''$ por uma distância de 1,00m, até o ponto **P1241**, de coordenadas **N 9.721.713,44m** e **E 581.448,48m** ; deste segue com azimute de $43^{\circ}46'21,73''$ por uma distância de 1,00m, até o ponto **P1242**, de coordenadas **N 9.721.714,17m** e **E 581.449,17m** ; deste segue com azimute de $43^{\circ}53'31,95''$ por uma distância de 1,00m, até o ponto **P1243**, de coordenadas **N 9.721.714,89m** e **E 581.449,86m** ; deste segue com azimute de $44^{\circ}03'01,56''$ por uma distância de 1,00m, até o ponto **P1244**, de coordenadas **N 9.721.715,61m** e **E 581.450,56m** ; deste segue com azimute de $44^{\circ}17'16,07''$ por uma distância de 1,00m, até o ponto **P1245**, de coordenadas **N 9.721.716,32m** e **E 581.451,26m** ; deste segue com azimute de $44^{\circ}52'52,36''$ por uma distância de 1,00m, até o ponto **P1246**, de coordenadas **N 9.721.717,03m** e **E 581.451,96m** ; deste segue com azimute de $45^{\circ}35'35,17''$ por uma distância de 1,00m, até o ponto **P1247**, de coordenadas **N 9.721.717,73m** e **E 581.452,68m** ; deste segue com azimute de $46^{\circ}18'23,22''$ por uma distância de 1,00m, até o ponto **P1248**, de coordenadas **N 9.721.718,42m** e **E 581.453,40m** ; deste segue com azimute de $46^{\circ}44'25,79''$ por uma distância de 1,00m, até o ponto **P1249**, de coordenadas **N 9.721.719,11m** e **E 581.454,13m** ; deste segue com azimute de $47^{\circ}08'19,26''$ por uma distância de 1,00m, até o ponto **P1250**, de coordenadas **N 9.721.719,79m** e **E 581.454,86m** ; deste segue com azimute de $47^{\circ}24'50,19''$ por uma distância de 1,00m, até o ponto **P1251**, de coordenadas **N 9.721.720,46m** e **E 581.455,60m** ; deste segue com azimute de $47^{\circ}36'48,05''$ por uma distância de 1,00m, até o ponto **P1252**, de coordenadas **N 9.721.721,14m** e **E 581.456,34m** ; deste segue com azimute de $47^{\circ}48'32,69''$ por uma distância de 1,00m, até o ponto **P1253**, de coordenadas **N 9.721.721,81m** e **E 581.457,08m** ; deste segue com azimute de $47^{\circ}53'31,45''$ por uma distância de 1,00m, até o ponto **P1254**, de coordenadas **N 9.721.722,48m** e **E 581.457,82m** ; deste segue com azimute de $48^{\circ}00'31,06''$ por



PREFEITURA DE SÃO LUÍS

SECRETARIA MUNICIPAL DE GOVERNO

MINUTA DE ANTEPROJETO DE LEI Nº _____ DE _____ DE 2019

uma distância de 1,00m, até o ponto **P1255**, de coordenadas **N 9.721.723,15m** e **E 581.458,56m** ; deste segue com azimute de **48°02'45,74"** por uma distância de 1,00m, até o ponto **P1256**, de coordenadas **N 9.721.723,82m** e **E 581.459,31m** ; deste segue com azimute de **48°05'15,55"** por uma distância de 1,00m, até o ponto **P1257**, de coordenadas **N 9.721.724,48m** e **E 581.460,05m** ; deste segue com azimute de **48°05'15,54"** por uma distância de 1,00m, até o ponto **P1258**, de coordenadas **N 9.721.725,15m** e **E 581.460,79m** ; deste segue com azimute de **48°05'15,55"** por uma distância de 1,00m, até o ponto **P1259**, de coordenadas **N 9.721.725,82m** e **E 581.461,54m** ; deste segue com azimute de **47°58'01,43"** por uma distância de 1,00m, até o ponto **P1260**, de coordenadas **N 9.721.726,49m** e **E 581.462,28m** ; deste segue com azimute de **47°41'32,72"** por uma distância de 1,00m, até o ponto **P1261**, de coordenadas **N 9.721.727,16m** e **E 581.463,02m** ; deste segue com azimute de **47°20'05,59"** por uma distância de 1,00m, até o ponto **P1262**, de coordenadas **N 9.721.727,84m** e **E 581.463,76m** ; deste segue com azimute de **46°51'37,33"** por uma distância de 1,00m, até o ponto **P1263**, de coordenadas **N 9.721.728,52m** e **E 581.464,49m** ; deste segue com azimute de **46°27'53,07"** por uma distância de 1,00m, até o ponto **P1264**, de coordenadas **N 9.721.729,21m** e **E 581.465,21m** ; deste segue com azimute de **46°08'53,30"** por uma distância de 1,00m, até o ponto **P1265**, de coordenadas **N 9.721.729,90m** e **E 581.465,93m** ; deste segue com azimute de **45°56'58,44"** por uma distância de 1,00m, até o ponto **P1266**, de coordenadas **N 9.721.730,60m** e **E 581.466,65m** ; deste segue com azimute de **45°49'49,14"** por uma distância de 1,00m, até o ponto **P1267**, de coordenadas **N 9.721.731,30m** e **E 581.467,37m** ; deste segue com azimute de **45°54'38,29"** por uma distância de 1,00m, até o ponto **P1268**, de coordenadas **N 9.721.731,99m** e **E 581.468,09m** ; deste segue com azimute de **46°15'57,60"** por uma distância de 1,00m, até o ponto **P1269**, de coordenadas **N 9.721.732,68m** e **E 581.468,81m** ; deste segue com azimute de **46°51'37,33"** por uma distância de 1,00m, até o ponto **P1270**, de coordenadas **N 9.721.733,37m** e **E 581.469,54m** ; deste segue com azimute de **47°36'48,05"** por uma distância de 1,00m, até o ponto **P1271**, de coordenadas **N 9.721.734,04m** e **E 581.470,28m** ; deste segue com azimute de **48°19'28,74"** por uma distância de 1,00m, até o ponto **P1272**, de coordenadas **N 9.721.734,71m** e **E 581.471,02m** ; deste segue com azimute de **48°55'29,09"** por uma distância de 1,00m, até o ponto **P1273**, de coordenadas **N 9.721.735,36m** e **E 581.471,78m** ; deste segue com azimute de **49°26'06,41"** por uma distância de 1,00m, até o ponto **P1274**, de coordenadas **N 9.721.736,01m** e **E 581.472,54m** ; deste segue com azimute de **49°47'35,57"** por uma distância de 1,00m, até o ponto **P1275**, de coordenadas **N 9.721.736,66m** e **E 581.473,30m** ; deste segue com azimute de **50°06'30,59"** por uma distância de 1,00m, até o ponto **P1276**, de coordenadas **N 9.721.737,30m** e **E 581.474,07m** ; deste segue com azimute de **50°16'23,84"** por uma distância de 1,00m, até o ponto **P1277**, de coordenadas **N 9.721.737,94m** e **E 581.474,84m** ; deste segue com azimute de **50°27'59,70"** por uma distância de 1,00m, até o ponto **P1278**, de coordenadas **N 9.721.738,58m** e **E 581.475,61m** ; deste segue com azimute de **50°40'02,23"** por uma distância de 1,00m, até o ponto **P1279**, de coordenadas **N 9.721.739,21m** e **E 581.476,38m** ; deste segue com azimute de **50°44'45,68"** por uma distância de 1,00m, até o ponto **P1280**, de coordenadas **N 9.721.739,84m** e **E 581.477,15m** ; deste segue com azimute de **51°13'35,56"** por uma distância de 1,00m, até o ponto **P1281**, de coordenadas **N 9.721.740,47m** e **E 581.477,93m** ; deste segue com azimute de **51°58'40,27"** por uma distância de 1,00m, até o ponto **P1282**, de coordenadas **N 9.721.741,08m** e **E 581.478,72m** ; deste segue com azimute de **52°57'02,78"** por uma distância de 1,00m, até o ponto **P1283**, de coordenadas **N 9.721.741,69m** e **E 581.479,52m** ; deste segue com azimute de **54°01'34,14"** por uma distância de 1,00m, até o ponto **P1284**, de coordenadas **N 9.721.742,27m** e **E 581.480,33m** ; deste segue com azimute de **55°11'29,41"** por uma distância de 1,00m, até o ponto **P1285**, de coordenadas **N 9.721.742,84m** e **E 581.481,15m** ; deste segue com azimute de **56°23'16,01"** por uma distância de 1,00m, até o ponto **P1286**, de coordenadas **N 9.721.743,40m** e **E 581.481,98m** ; deste segue com azimute de **57°37'55,30"** por uma distância de 1,00m, até o ponto **P1287**, de coordenadas **N 9.721.743,93m** e **E 581.482,82m** ; deste segue com azimute de **58°51'46,90"** por uma distância de 1,00m, até o ponto **P1288**, de coordenadas **N 9.721.744,44m** e **E 581.483,67m** ; deste segue com azimute de **60°04'27,75"** por uma distância de 1,00m, até o ponto **P1289**, de coordenadas **N 9.721.744,94m** e **E 581.484,54m** ; deste segue com azimute de **60°42'01,04"** por uma distância de 1,00m, até o ponto **P1290**, de coordenadas **N 9.721.745,43m** e **E 581.485,41m** ; deste segue com azimute de **60°40'43,88"** por uma distância de 1,00m, até o ponto **P1291**, de coordenadas **N 9.721.745,92m** e **E 581.486,28m** ; deste segue com azimute de **60°16'33,49"** por uma distância de 1,00m, até o ponto **P1292**, de coordenadas **N 9.721.746,42m** e **E 581.487,15m** ; deste segue com azimute de **60°36'09,26"** por uma distância de 1,00m, até o ponto **P1293**, de coordenadas **N 9.721.746,91m** e **E 581.488,02m** ; deste segue com azimute de **61°57'14,13"** por uma distância de 1,00m, até o ponto **P1294**, de coordenadas **N 9.721.747,37m** e **E 581.488,90m** ; deste segue com azimute de **64°06'44,04"** por uma distância de 1,00m, até o ponto **P1295**, de coordenadas **N 9.721.747,81m** e **E 581.489,80m** ; deste segue com azimute de **66°34'22,88"** por uma distância de 1,00m, até o ponto **P1296**, de coordenadas **N 9.721.748,21m** e **E 581.490,71m** ; deste segue com azimute de **69°05'44,00"** por uma distância de 1,00m, até o ponto **P1297**, de coordenadas **N 9.721.748,56m** e **E 581.491,64m** ; deste segue com



PREFEITURA DE SÃO LUÍS

SECRETARIA MUNICIPAL DE GOVERNO

MINUTA DE ANTEPROJETO DE LEI Nº _____ DE _____ DE 2019

azimute de 71°42'26,00" por uma distância de 1,00m, até o ponto **P1298**, de coordenadas **N 9.721.748,87m** e **E 581.492,59m** ; deste segue com azimute de 73°53'33,28" por uma distância de 1,00m, até o ponto **P1299**, de coordenadas **N 9.721.749,15m** e **E 581.493,54m** ; deste segue com azimute de 75°39'02,40" por uma distância de 1,00m, até o ponto **P1300**, de coordenadas **N 9.721.749,40m** e **E 581.494,51m** ; deste segue com azimute de 76°56'32,57" por uma distância de 1,00m, até o ponto **P1301**, de coordenadas **N 9.721.749,62m** e **E 581.495,48m** ; deste segue com azimute de 77°48'40,92" por uma distância de 1,00m, até o ponto **P1302**, de coordenadas **N 9.721.749,83m** e **E 581.496,46m** ; deste segue com azimute de 78°23'37,57" por uma distância de 1,00m, até o ponto **P1303**, de coordenadas **N 9.721.750,04m** e **E 581.497,44m** ; deste segue com azimute de 78°47'19,94" por uma distância de 1,00m, até o ponto **P1304**, de coordenadas **N 9.721.750,23m** e **E 581.498,42m** ; deste segue com azimute de 79°34'47,72" por uma distância de 1,00m, até o ponto **P1305**, de coordenadas **N 9.721.750,41m** e **E 581.499,40m** ; deste segue com azimute de 81°03'12,93" por uma distância de 1,00m, até o ponto **P1306**, de coordenadas **N 9.721.750,57m** e **E 581.500,39m** ; deste segue com azimute de 82°55'25,04" por uma distância de 1,00m, até o ponto **P1307**, de coordenadas **N 9.721.750,69m** e **E 581.501,38m** ; deste segue com azimute de 84°17'01,82" por uma distância de 1,00m, até o ponto **P1308**, de coordenadas **N 9.721.750,79m** e **E 581.502,37m** ; deste segue com azimute de 85°07'29,30" por uma distância de 1,00m, até o ponto **P1309**, de coordenadas **N 9.721.750,87m** e **E 581.503,37m** ; deste segue com azimute de 85°43'16,48" por uma distância de 0,80m, até o ponto **P1310**, de coordenadas **N 9.721.750,93m** e **E 581.504,17m** ; deste segue com azimute de 183°00'46,04" por uma distância de 12,28m, até o ponto **P1311**, de coordenadas **N 9.721.738,67m** e **E 581.503,52m** ; deste segue com azimute de 255°14'57,97" por uma distância de 3,62m, até o ponto **P1312**, de coordenadas **N 9.721.737,75m** e **E 581.500,02m** ; deste segue com azimute de 118°58'53,81" por uma distância de 24,53m, até o ponto **P1313**, de coordenadas **N 9.721.725,87m** e **E 581.521,48m** ; deste segue com azimute de 75°04'06,90" por uma distância de 16,06m, até o ponto **P1314**, de coordenadas **N 9.721.730,01m** e **E 581.537,00m** ; deste segue com azimute de 118°51'20,38" por uma distância de 221,27m, até o ponto **P1315**, de coordenadas **N 9.721.623,22m** e **E 581.730,79m** ; deste segue com azimute de 128°39'35,31" por uma distância de 7,98m, até o ponto **P1316**, de coordenadas **N 9.721.618,23m** e **E 581.737,03m** ; deste segue com azimute de 73°01'27,40" por uma distância de 106,31m, até o ponto **P1317**, de coordenadas **N 9.721.649,27m** e **E 581.838,71m** ; deste segue com azimute de 91°57'11,12" por uma distância de 59,53m, até o ponto **P1318**, de coordenadas **N 9.721.647,24m** e **E 581.898,21m** ; deste segue com azimute de 43°43'37,09" por uma distância de 31,83m, até o ponto **P1319**, de coordenadas **N 9.721.670,24m** e **E 581.920,21m** ; deste segue com azimute de 350°17'12,30" por uma distância de 112,61m, até o ponto **P1320**, de coordenadas **N 9.721.781,24m** e **E 581.901,21m** ; deste segue com azimute de 43°48'44,72" por uma distância de 182,28m, até o ponto **P1321**, de coordenadas **N 9.721.912,78m** e **E 582.027,40m** ; deste segue com azimute de 73°19'34,59" por uma distância de 97,66m, até o ponto **P1322**, de coordenadas **N 9.721.940,80m** e **E 582.120,95m** ; deste segue com azimute de 341°01'39,47" por uma distância de 144,06m, até o ponto **P1323**, de coordenadas **N 9.722.077,04m** e **E 582.074,11m** ; deste segue com azimute de 131°14'25,50" por uma distância de 446,41m, até o ponto **P1324**, de coordenadas **N 9.721.782,75m** e **E 582.409,79m** ; deste segue com azimute de 107°10'19,38" por uma distância de 108,49m, até o ponto **P1325**, de coordenadas **N 9.721.750,72m** e **E 582.513,45m** ; deste segue com azimute de 202°12'25,79" por uma distância de 87,65m, até o ponto **P1326**, de coordenadas **N 9.721.669,58m** e **E 582.480,32m** ; deste segue com azimute de 121°31'19,97" por uma distância de 582,41m, até o ponto **P1327**, de coordenadas **N 9.721.365,08m** e **E 582.976,79m** ; deste segue com azimute de 211°55'47,66" por uma distância de 41,23m, até o ponto **P1328**, de coordenadas **N 9.721.330,08m** e **E 582.954,98m** ; deste segue com azimute de 100°14'08,29" por uma distância de 55,73m, até o ponto **P1329**, de coordenadas **N 9.721.320,18m** e **E 583.009,82m** ; deste segue com azimute de 32°03'16,28" por uma distância de 269,09m, até o ponto **P1330**, de coordenadas **N 9.721.548,25m** e **E 583.152,64m** ; deste segue com azimute de 337°04'11,71" por uma distância de 68,80m, até o ponto **P1331**, de coordenadas **N 9.721.611,61m** e **E 583.125,83m** ; deste segue com azimute de 29°16'54,40" por uma distância de 105,59m, até o ponto **P1332**, de coordenadas **N 9.721.703,71m** e **E 583.177,48m** ; deste segue com azimute de 122°55'07,83" por uma distância de 125,78m, até o ponto **P1333**, de coordenadas **N 9.721.635,35m** e **E 583.283,07m** ; deste segue com azimute de 29°05'45,87" por uma distância de 152,97m, até o ponto **P1334**, de coordenadas **N 9.721.769,02m** e **E 583.357,45m** ; deste segue com azimute de 126°09'23,44" por uma distância de 47,85m, até o ponto **P1335**, de coordenadas **N 9.721.740,79m** e **E 583.396,09m** ; deste segue com azimute de 28°53'51,40" por uma distância de 401,17m, até o ponto **P1336**, de coordenadas **N 9.722.092,01m** e **E 583.589,95m** ; deste segue com azimute de 113°54'16,54" por uma distância de 568,28m, até o ponto **P1337**, de coordenadas **N 9.721.861,73m** e **E 584.109,49m** ; deste segue com azimute de 20°17'24,34" por uma distância de 371,73m, até o ponto **P1338**, de coordenadas **N 9.722.210,40m** e **E 584.238,39m** ; deste segue com azimute de 294°05'28,18" por uma distância de 258,17m, até o ponto **P1339**, de coordenadas **N 9.722.315,78m** e **E 584.002,71m** ; deste segue com azimute de



PREFEITURA DE SÃO LUÍS

SECRETARIA MUNICIPAL DE GOVERNO

MINUTA DE ANTEPROJETO DE LEI Nº _____ DE _____ DE 2019

26°59'44,88" por uma distância de 976,02m, até o ponto **P1340**, de coordenadas **N 9.723.185,45m** e **E 584.445,76m** ; deste segue com azimute de 5°13'44,06" por uma distância de 1.114,96m, até o ponto **P1341**, de coordenadas **N 9.724.295,77m** e **E 584.547,37m** ; deste segue com azimute de 252°54'39,06" por uma distância de 18,27m, até o ponto **P1342**, de coordenadas **N 9.724.290,40m** e **E 584.529,90m** ; deste segue com azimute de 35°16'20,72" por uma distância de 236,05m, até o ponto **P1343**, de coordenadas **N 9.724.483,11m** e **E 584.666,21m** ; deste segue com azimute de 22°50'01,16" por uma distância de 190,07m, até o ponto **P01**, onde teve início essa descrição.

ÁREA EM CONSOLIDAÇÃO - 2 - PARTE 04

Município : SÃO LUÍS U.F: MA - BR

Área (ha) : 1.010,3322

Perímetro (m) : 40697.5

LIMITES e CONFRONTANTES: Inicia-se a descrição deste perímetro no ponto **P01**, de coordenadas **N 9.724.245,36m** e **E 586.418,05m**; deste segue com azimute de 177°44'15,34" por uma distância de 177,75m, até o ponto **P02**, de coordenadas **N 9.724.067,75m** e **E 586.425,07m** ; deste segue com azimute de 85°23'43,50" por uma distância de 232,74m, até o ponto **P03**, de coordenadas **N 9.724.086,43m** e **E 586.657,05m** ; deste segue com azimute de 176°32'12,45" por uma distância de 421,19m, até o ponto **P04**, de coordenadas **N 9.723.666,02m** e **E 586.682,50m** ; deste segue com azimute de 80°22'07,42" por uma distância de 18,73m, até o ponto **P05**, de coordenadas **N 9.723.669,15m** e **E 586.700,96m** ; deste segue com azimute de 194°38'17,80" por uma distância de 709,88m, até o ponto **P06**, de coordenadas **N 9.722.982,31m** e **E 586.521,57m** ; deste segue com azimute de 342°09'29,99" por uma distância de 5,02m, até o ponto **P07**, de coordenadas **N 9.722.987,09m** e **E 586.520,03m** ; deste segue com azimute de 258°55'02,75" por uma distância de 232,65m, até o ponto **P08**, de coordenadas **N 9.722.942,36m** e **E 586.291,71m** ; deste segue com azimute de 158°57'44,96" por uma distância de 131,14m, até o ponto **P09**, de coordenadas **N 9.722.819,97m** e **E 586.338,79m** ; deste segue com azimute de 255°57'49,52" por uma distância de 213,51m, até o ponto **P10**, de coordenadas **N 9.722.768,19m** e **E 586.131,66m** ; deste segue com azimute de 163°51'20,38" por uma distância de 93,12m, até o ponto **P11**, de coordenadas **N 9.722.678,74m** e **E 586.157,55m** ; deste segue com azimute de 251°33'54,18" por uma distância de 37,22m, até o ponto **P12**, de coordenadas **N 9.722.666,97m** e **E 586.122,24m** ; deste segue com azimute de 164°10'50,90" por uma distância de 146,79m, até o ponto **P13**, de coordenadas **N 9.722.525,75m** e **E 586.162,26m** ; deste segue com azimute de 71°00'12,05" por uma distância de 151,85m, até o ponto **P14**, de coordenadas **N 9.722.575,18m** e **E 586.305,84m** ; deste segue com azimute de 338°50'19,46" por uma distância de 78,24m, até o ponto **P15**, de coordenadas **N 9.722.648,14m** e **E 586.277,59m** ; deste segue com azimute de 77°39'39,29" por uma distância de 77,10m, até o ponto **P16**, de coordenadas **N 9.722.664,62m** e **E 586.352,91m** ; deste segue com azimute de 164°32'19,62" por uma distância de 114,78m, até o ponto **P17**, de coordenadas **N 9.722.553,99m** e **E 586.383,51m** ; deste segue com azimute de 270°00'00,00" por uma distância de 28,25m, até o ponto **P18**, de coordenadas **N 9.722.553,99m** e **E 586.355,27m** ; deste segue com azimute de 162°48'05,25" por uma distância de 103,49m, até o ponto **P19**, de coordenadas **N 9.722.455,13m** e **E 586.385,86m** ; deste segue com azimute de 251°44'32,77" por uma distância de 240,42m, até o ponto **P20**, de coordenadas **N 9.722.379,81m** e **E 586.157,55m** ; deste segue com azimute de 164°50'45,36" por uma distância de 117,05m, até o ponto **P21**, de coordenadas **N 9.722.266,83m** e **E 586.188,15m** ; deste segue com azimute de 72°52'10,91" por uma distância de 359,60m, até o ponto **P22**, de coordenadas **N 9.722.372,75m** e **E 586.531,80m** ; deste segue com azimute de 149°02'10,48" por uma distância de 27,45m, até o ponto **P23**, de coordenadas **N 9.722.349,22m** e **E 586.545,92m** ; deste segue com azimute de 60°56'43,43" por uma distância de 24,23m, até o ponto **P24**, de coordenadas **N 9.722.360,98m** e **E 586.567,10m** ; deste segue com azimute de 162°17'58,46" por uma distância de 232,25m, até o ponto **P25**, de coordenadas **N 9.722.139,73m** e **E 586.637,72m** ; deste segue com azimute de 250°27'48,04" por uma distância de 77,42m, até o ponto **P26**, de coordenadas **N 9.722.113,84m** e **E 586.564,75m** ; deste segue com azimute de 338°57'44,96" por uma distância de 98,35m, até o ponto **P27**, de coordenadas **N 9.722.205,64m** e **E 586.529,44m** ; deste segue com azimute de 248°02'21,97" por uma distância de 157,35m, até o ponto **P28**, de coordenadas **N 9.722.146,79m** e **E 586.383,51m** ; deste segue com azimute de 153°26'05,82" por uma distância de 105,26m, até o ponto **P29**, de coordenadas **N 9.722.052,64m** e **E 586.430,59m** ; deste segue com azimute de 60°45'04,23" por uma distância de 67,44m, até o ponto **P30**, de coordenadas **N 9.722.085,59m** e **E 586.489,43m** ; deste segue com azimute de 135°00'00,00" por uma distância de 19,97m, até o ponto **P31**, de coordenadas **N 9.722.071,47m** e **E 586.503,55m** ; deste segue com azimute de 245°48'24,45" por uma distância de 178,05m, até o ponto **P32**, de coordenadas **N 9.721.998,50m** e **E**



PREFEITURA DE SÃO LUÍS

SECRETARIA MUNICIPAL DE GOVERNO

MINUTA DE ANTEPROJETO DE LEI Nº _____ DE _____ DE 2019

586.341,14m ; deste segue com azimute de 245°22'35,17" por uma distância de 124,28m, até o ponto **P33**, de coordenadas **N 9.721.946,72m** e **E 586.228,16m** ; deste segue com azimute de 164°03'16,57" por uma distância de 154,22m, até o ponto **P34**, de coordenadas **N 9.721.798,43m** e **E 586.270,53m** ; deste segue com azimute de 72°10'52,00" por uma distância de 69,23m, até o ponto **P35**, de coordenadas **N 9.721.819,62m** e **E 586.336,44m** ; deste segue com azimute de 340°01'00,82" por uma distância de 137,75m, até o ponto **P36**, de coordenadas **N 9.721.949,08m** e **E 586.289,36m** ; deste segue com azimute de 68°05'48,56" por uma distância de 246,08m, até o ponto **P37**, de coordenadas **N 9.722.040,87m** e **E 586.517,68m** ; deste segue com azimute de 153°26'05,82" por uma distância de 131,58m, até o ponto **P38**, de coordenadas **N 9.721.923,18m** e **E 586.576,52m** ; deste segue com azimute de 244°39'13,77" por uma distância de 49,49m, até o ponto **P39**, de coordenadas **N 9.721.902,00m** e **E 586.531,80m** ; deste segue com azimute de 159°20'27,92" por uma distância de 153,45m, até o ponto **P40**, de coordenadas **N 9.721.758,42m** e **E 586.585,93m** ; deste segue com azimute de 69°08'43,95" por uma distância de 158,68m, até o ponto **P41**, de coordenadas **N 9.721.814,91m** e **E 586.734,22m** ; deste segue com azimute de 351°11'35,55" por uma distância de 169,11m, até o ponto **P42**, de coordenadas **N 9.721.982,03m** e **E 586.708,33m** ; deste segue com azimute de 68°35'13,31" por uma distância de 123,08m, até o ponto **P43**, de coordenadas **N 9.722.026,96m** e **E 586.822,91m** ; deste segue com azimute de 117°33'10,12" por uma distância de 112,90m, até o ponto **P44**, de coordenadas **N 9.721.974,74m** e **E 586.923,01m** ; deste segue com azimute de 196°33'25,46" por uma distância de 437,39m, até o ponto **P45**, de coordenadas **N 9.721.555,48m** e **E 586.798,37m** ; deste segue com azimute de 351°38'02,81" por uma distância de 0,73m, até o ponto **P46**, de coordenadas **N 9.721.556,20m** e **E 586.798,26m** ; deste segue com azimute de 262°36'50,24" por uma distância de 104,31m, até o ponto **P47**, de coordenadas **N 9.721.542,79m** e **E 586.694,82m** ; deste segue com azimute de 164°03'16,57" por uma distância de 153,40m, até o ponto **P48**, de coordenadas **N 9.721.395,29m** e **E 586.736,96m** ; deste segue com azimute de 261°23'03,67" por uma distância de 63,94m, até o ponto **P49**, de coordenadas **N 9.721.385,71m** e **E 586.673,74m** ; deste segue com azimute de 345°57'49,52" por uma distância de 142,17m, até o ponto **P50**, de coordenadas **N 9.721.523,64m** e **E 586.639,26m** ; deste segue com azimute de 257°00'19,38" por uma distância de 51,11m, até o ponto **P51**, de coordenadas **N 9.721.512,14m** e **E 586.589,46m** ; deste segue com azimute de 166°36'27,01" por uma distância de 124,06m, até o ponto **P52**, de coordenadas **N 9.721.391,46m** e **E 586.618,19m** ; deste segue com azimute de 281°53'19,17" por uma distância de 74,39m, até o ponto **P53**, de coordenadas **N 9.721.406,78m** e **E 586.545,40m** ; deste segue com azimute de 240°56'43,43" por uma distância de 19,72m, até o ponto **P54**, de coordenadas **N 9.721.397,21m** e **E 586.528,16m** ; deste segue com azimute de 195°15'18,43" por uma distância de 65,52m, até o ponto **P55**, de coordenadas **N 9.721.333,99m** e **E 586.510,92m** ; deste segue com azimute de 272°07'15,95" por uma distância de 51,76m, até o ponto **P56**, de coordenadas **N 9.721.335,91m** e **E 586.459,20m** ; deste segue com azimute de 194°55'53,10" por uma distância de 29,74m, até o ponto **P57**, de coordenadas **N 9.721.307,17m** e **E 586.451,53m** ; deste segue com azimute de 273°48'50,67" por uma distância de 287,98m, até o ponto **P58**, de coordenadas **N 9.721.326,33m** e **E 586.164,19m** ; deste segue com azimute de 176°00'32,71" por uma distância de 82,57m, até o ponto **P59**, de coordenadas **N 9.721.243,96m** e **E 586.169,94m** ; deste segue com azimute de 259°41'42,55" por uma distância de 21,42m, até o ponto **P60**, de coordenadas **N 9.721.240,13m** e **E 586.148,87m** ; deste segue com azimute de 182°47'33,73" por uma distância de 78,63m, até o ponto **P61**, de coordenadas **N 9.721.161,59m** e **E 586.145,04m** ; deste segue com azimute de 93°55'05,70" por uma distância de 140,17m, até o ponto **P62**, de coordenadas **N 9.721.152,01m** e **E 586.284,88m** ; deste segue com azimute de 97°56'36,50" por uma distância de 83,17m, até o ponto **P63**, de coordenadas **N 9.721.140,51m** e **E 586.367,25m** ; deste segue com azimute de 120°34'45,22" por uma distância de 48,95m, até o ponto **P64**, de coordenadas **N 9.721.115,61m** e **E 586.409,39m** ; deste segue com azimute de 187°45'54,60" por uma distância de 127,60m, até o ponto **P65**, de coordenadas **N 9.720.989,18m** e **E 586.392,15m** ; deste segue com azimute de 223°15'51,46" por uma distância de 89,44m, até o ponto **P66**, de coordenadas **N 9.720.924,05m** e **E 586.330,85m** ; deste segue com azimute de 200°13'29,49" por uma distância de 193,94m, até o ponto **P67**, de coordenadas **N 9.720.742,07m** e **E 586.263,81m** ; deste segue com azimute de 165°57'49,52" por uma distância de 110,58m, até o ponto **P68**, de coordenadas **N 9.720.634,80m** e **E 586.290,62m** ; deste segue com azimute de 174°24'02,38" por uma distância de 98,16m, até o ponto **P69**, de coordenadas **N 9.720.537,10m** e **E 586.300,20m** ; deste segue com azimute de 66°37'51,19" por uma distância de 321,86m, até o ponto **P70**, de coordenadas **N 9.720.664,77m** e **E 586.595,66m** ; deste segue com azimute de 131°32'51,46" por uma distância de 62,89m, até o ponto **P71**, de coordenadas **N 9.720.623,06m** e **E 586.642,73m** ; deste segue com azimute de 224°50'08,25" por uma distância de 28,44m, até o ponto **P72**, de coordenadas **N 9.720.602,89m** e **E 586.622,68m** ; deste segue com azimute de 221°48'53,48" por uma distância de 143,18m, até o ponto **P73**, de coordenadas **N 9.720.496,18m** e **E 586.527,22m** ; deste segue com azimute de 209°25'38,12" por uma distância de 25,60m, até o ponto **P74**, de coordenadas **N 9.720.473,88m** e **E 586.514,64m** ; deste segue com azimute de 200°07'01,34" por uma distância de 33,82m, até o ponto **P75**, de



PREFEITURA DE SÃO LUÍS

SECRETARIA MUNICIPAL DE GOVERNO

MINUTA DE ANTEPROJETO DE LEI Nº _____ DE _____ DE 2019

coordenadas N 9.720.442,13m e E 586.503,01m ; deste segue com azimute de 191°18'04,18" por uma distância de 188,06m, até o ponto P76, de coordenadas N 9.720.257,72m e E 586.466,16m ; deste segue com azimute de 247°32'15,49" por uma distância de 116,80m, até o ponto P77, de coordenadas N 9.720.213,09m e E 586.358,21m ; deste segue com azimute de 192°27'53,02" por uma distância de 43,81m, até o ponto P78, de coordenadas N 9.720.170,31m e E 586.348,76m ; deste segue com azimute de 71°12'50,79" por uma distância de 18,22m, até o ponto P79, de coordenadas N 9.720.176,17m e E 586.366,01m ; deste segue com azimute de 125°31'15,34" por uma distância de 73,16m, até o ponto P80, de coordenadas N 9.720.133,67m e E 586.425,56m ; deste segue com azimute de 70°25'32,18" por uma distância de 1.162,15m, até o ponto P81, de coordenadas N 9.720.523,02m e E 587.520,55m ; deste segue com azimute de 71°40'28,62" por uma distância de 611,36m, até o ponto P82, de coordenadas N 9.720.715,24m e E 588.100,90m ; deste segue com azimute de 161°01'14,15" por uma distância de 229,26m, até o ponto P83, de coordenadas N 9.720.498,45m e E 588.175,46m ; deste segue com azimute de 163°26'33,78" por uma distância de 161,20m, até o ponto P84, de coordenadas N 9.720.343,93m e E 588.221,40m ; deste segue com azimute de 168°47'27,92" por uma distância de 85,54m, até o ponto P85, de coordenadas N 9.720.260,02m e E 588.238,03m ; deste segue com azimute de 269°48'17,85" por uma distância de 170,38m, até o ponto P86, de coordenadas N 9.720.259,44m e E 588.067,64m ; deste segue com azimute de 188°28'59,09" por uma distância de 178,11m, até o ponto P87, de coordenadas N 9.720.083,28m e E 588.041,37m ; deste segue com azimute de 173°14'24,13" por uma distância de 116,92m, até o ponto P88, de coordenadas N 9.719.967,17m e E 588.055,13m ; deste segue com azimute de 82°22'27,02" por uma distância de 0,43m, até o ponto P89, de coordenadas N 9.719.967,23m e E 588.055,56m ; deste segue com azimute de 201°32'27,51" por uma distância de 2,07m, até o ponto P90, de coordenadas N 9.719.965,30m e E 588.054,80m ; deste segue com azimute de 261°51'42,15" por uma distância de 229,68m, até o ponto P91, de coordenadas N 9.719.932,78m e E 587.827,43m ; deste segue com azimute de 253°43'30,88" por uma distância de 308,96m, até o ponto P92, de coordenadas N 9.719.846,20m e E 587.530,85m ; deste segue com azimute de 159°12'11,23" por uma distância de 75,00m, até o ponto P93, de coordenadas N 9.719.776,08m e E 587.557,48m ; deste segue com azimute de 159°12'11,23" por uma distância de 289,45m, até o ponto P94, de coordenadas N 9.719.505,49m e E 587.660,25m ; deste segue com azimute de 157°06'08,56" por uma distância de 352,36m, até o ponto P95, de coordenadas N 9.719.180,90m e E 587.797,35m ; deste segue com azimute de 156°26'41,22" por uma distância de 353,12m, até o ponto P96, de coordenadas N 9.718.857,20m e E 587.938,47m ; deste segue com azimute de 157°17'09,45" por uma distância de 618,02m, até o ponto P97, de coordenadas N 9.718.287,11m e E 588.177,11m ; deste segue com azimute de 180°48'36,93" por uma distância de 31,29m, até o ponto P98, de coordenadas N 9.718.255,83m e E 588.176,66m ; deste segue com azimute de 158°05'16,63" por uma distância de 175,46m, até o ponto P99, de coordenadas N 9.718.093,04m e E 588.242,14m ; deste segue com azimute de 255°31'28,82" por uma distância de 7,26m, até o ponto P100, de coordenadas N 9.718.091,23m e E 588.235,11m ; deste segue com azimute de 359°06'40,10" por uma distância de 16,41m, até o ponto P101, de coordenadas N 9.718.107,64m e E 588.234,86m ; deste segue com azimute de 252°46'00,78" por uma distância de 239,80m, até o ponto P102, de coordenadas N 9.718.036,59m e E 588.005,82m ; deste segue com azimute de 135°00'00,00" por uma distância de 19,49m, até o ponto P103, de coordenadas N 9.718.022,81m e E 588.019,61m ; deste segue com azimute de 148°44'10,57" por uma distância de 34,73m, até o ponto P104, de coordenadas N 9.717.993,12m e E 588.037,63m ; deste segue com azimute de 131°59'13,96" por uma distância de 42,80m, até o ponto P105, de coordenadas N 9.717.964,49m e E 588.069,44m ; deste segue com azimute de 131°38'00,74" por uma distância de 38,30m, até o ponto P106, de coordenadas N 9.717.939,04m e E 588.098,07m ; deste segue com azimute de 104°55'53,10" por uma distância de 65,84m, até o ponto P107, de coordenadas N 9.717.922,08m e E 588.161,69m ; deste segue com azimute de 98°07'48,37" por uma distância de 44,99m, até o ponto P108, de coordenadas N 9.717.915,71m e E 588.206,23m ; deste segue com azimute de 105°15'18,43" por uma distância de 48,36m, até o ponto P109, de coordenadas N 9.717.902,99m e E 588.252,88m ; deste segue com azimute de 88°01'30,24" por uma distância de 92,30m, até o ponto P110, de coordenadas N 9.717.906,17m e E 588.345,13m ; deste segue com azimute de 92°17'26,20" por uma distância de 53,06m, até o ponto P111, de coordenadas N 9.717.904,05m e E 588.398,15m ; deste segue com azimute de 227°05'24,57" por uma distância de 102,79m, até o ponto P112, de coordenadas N 9.717.834,07m e E 588.322,87m ; deste segue com azimute de 237°15'53,19" por uma distância de 17,65m, até o ponto P113, de coordenadas N 9.717.824,52m e E 588.308,02m ; deste segue com azimute de 247°22'48,49" por uma distância de 27,57m, até o ponto P114, de coordenadas N 9.717.813,92m e E 588.282,57m ; deste segue com azimute de 228°39'08,00" por uma distância de 35,31m, até o ponto P115, de coordenadas N 9.717.790,59m e E 588.256,06m ; deste segue com azimute de 231°11'19,02" por uma distância de 62,60m, até o ponto P116, de coordenadas N 9.717.751,36m e E 588.207,29m ; deste segue com azimute de 219°17'21,86" por uma distância de 30,14m, até o ponto P117, de coordenadas N 9.717.728,03m e E 588.188,20m ; deste segue com azimute de 197°14'29,25" por



PREFEITURA DE SÃO LUÍS

SECRETARIA MUNICIPAL DE GOVERNO

MINUTA DE ANTEPROJETO DE LEI Nº _____ DE _____ DE 2019

uma distância de 32,20m, até o ponto **P118**, de coordenadas **N 9.717.697,28m** e **E 588.178,66m** ; deste segue com azimute de $188^{\circ}07'48,37''$ por uma distância de 22,49m, até o ponto **P119**, de coordenadas **N 9.717.675,01m** e **E 588.175,48m** ; deste segue com azimute de $86^{\circ}35'00,28''$ por uma distância de 71,17m, até o ponto **P120**, de coordenadas **N 9.717.679,26m** e **E 588.246,52m** ; deste segue com azimute de $98^{\circ}36'56,33''$ por uma distância de 35,39m, até o ponto **P121**, de coordenadas **N 9.717.673,95m** e **E 588.281,51m** ; deste segue com azimute de $95^{\circ}37'44,07''$ por uma distância de 12,68m, até o ponto **P122**, de coordenadas **N 9.717.672,71m** e **E 588.294,13m** ; deste segue com azimute de $207^{\circ}15'19,18''$ por uma distância de 3,82m, até o ponto **P123**, de coordenadas **N 9.717.669,31m** e **E 588.292,38m** ; deste segue com azimute de $272^{\circ}03'39,44''$ por uma distância de 81,19m, até o ponto **P124**, de coordenadas **N 9.717.672,23m** e **E 588.211,25m** ; deste segue com azimute de $261^{\circ}54'23,97''$ por uma distância de 202,79m, até o ponto **P125**, de coordenadas **N 9.717.643,68m** e **E 588.010,48m** ; deste segue com azimute de $259^{\circ}41'59,31''$ por uma distância de 190,62m, até o ponto **P126**, de coordenadas **N 9.717.609,60m** e **E 587.822,93m** ; deste segue com azimute de $257^{\circ}18'15,62''$ por uma distância de 146,36m, até o ponto **P127**, de coordenadas **N 9.717.577,43m** e **E 587.680,15m** ; deste segue com azimute de $159^{\circ}30'57,43''$ por uma distância de 543,31m, até o ponto **P128**, de coordenadas **N 9.717.068,47m** e **E 587.870,28m** ; deste segue com azimute de $159^{\circ}10'14,09''$ por uma distância de 8,91m, até o ponto **P129**, de coordenadas **N 9.717.060,14m** e **E 587.873,45m** ; deste segue com azimute de $183^{\circ}42'46,15''$ por uma distância de 261,60m, até o ponto **P130**, de coordenadas **N 9.716.799,09m** e **E 587.856,51m** ; deste segue com azimute de $296^{\circ}36'59,95''$ por uma distância de 668,37m, até o ponto **P131**, de coordenadas **N 9.717.098,53m** e **E 587.258,97m** ; deste segue com azimute de $203^{\circ}27'23,95''$ por uma distância de 281,05m, até o ponto **P132**, de coordenadas **N 9.716.840,71m** e **E 587.147,10m** ; deste segue com azimute de $286^{\circ}30'07,47''$ por uma distância de 172,04m, até o ponto **P133**, de coordenadas **N 9.716.889,58m** e **E 586.982,14m** ; deste segue com azimute de $200^{\circ}57'01,08''$ por uma distância de 36,51m, até o ponto **P134**, de coordenadas **N 9.716.855,48m** e **E 586.969,09m** ; deste segue com azimute de $285^{\circ}50'07,55''$ por uma distância de 835,18m, até o ponto **P135**, de coordenadas **N 9.717.083,38m** e **E 586.165,60m** ; deste segue com azimute de $39^{\circ}29'19,36''$ por uma distância de 8,04m, até o ponto **P136**, de coordenadas **N 9.717.089,59m** e **E 586.170,71m** ; deste segue com azimute de $26^{\circ}24'52,49''$ por uma distância de 53,42m, até o ponto **P137**, de coordenadas **N 9.717.137,43m** e **E 586.194,48m** ; deste segue com azimute de $39^{\circ}28'35,70''$ por uma distância de 797,86m, até o ponto **P138**, de coordenadas **N 9.717.753,29m** e **E 586.701,72m** ; deste segue com azimute de $17^{\circ}36'31,87''$ por uma distância de 77,38m, até o ponto **P139**, de coordenadas **N 9.717.827,04m** e **E 586.725,13m** ; deste segue com azimute de $40^{\circ}06'33,50''$ por uma distância de 108,25m, até o ponto **P140**, de coordenadas **N 9.717.909,83m** e **E 586.794,87m** ; deste segue com azimute de $291^{\circ}37'16,09''$ por uma distância de 356,04m, até o ponto **P141**, de coordenadas **N 9.718.041,02m** e **E 586.463,88m** ; deste segue com azimute de $193^{\circ}47'35,32''$ por uma distância de 5,60m, até o ponto **P142**, de coordenadas **N 9.718.035,59m** e **E 586.462,55m** ; deste segue com azimute de $284^{\circ}31'32,85''$ por uma distância de 249,92m, até o ponto **P143**, de coordenadas **N 9.718.098,27m** e **E 586.220,62m** ; deste segue com azimute de $23^{\circ}59'53,26''$ por uma distância de 88,91m, até o ponto **P144**, de coordenadas **N 9.718.179,50m** e **E 586.256,78m** ; deste segue com azimute de $77^{\circ}22'53,09''$ por uma distância de 153,54m, até o ponto **P145**, de coordenadas **N 9.718.213,04m** e **E 586.406,61m** ; deste segue com azimute de $63^{\circ}27'15,55''$ por uma distância de 87,06m, até o ponto **P146**, de coordenadas **N 9.718.251,95m** e **E 586.484,50m** ; deste segue com azimute de $93^{\circ}52'30,29''$ por uma distância de 799,82m, até o ponto **P147**, de coordenadas **N 9.718.197,89m** e **E 587.282,49m** ; deste segue com azimute de $162^{\circ}02'14,67''$ por uma distância de 174,07m, até o ponto **P148**, de coordenadas **N 9.718.032,31m** e **E 587.336,18m** ; deste segue com azimute de $74^{\circ}41'15,90''$ por uma distância de 7,19m, até o ponto **P149**, de coordenadas **N 9.718.034,21m** e **E 587.343,11m** ; deste segue com azimute de $159^{\circ}54'48,11''$ por uma distância de 0,86m, até o ponto **P150**, de coordenadas **N 9.718.033,40m** e **E 587.343,41m** ; deste segue com azimute de $73^{\circ}53'39,47''$ por uma distância de 62,23m, até o ponto **P151**, de coordenadas **N 9.718.050,66m** e **E 587.403,20m** ; deste segue com azimute de $74^{\circ}41'15,90''$ por uma distância de 291,32m, até o ponto **P152**, de coordenadas **N 9.718.127,59m** e **E 587.684,18m** ; deste segue com azimute de $342^{\circ}47'46,88''$ por uma distância de 129,88m, até o ponto **P153**, de coordenadas **N 9.718.251,66m** e **E 587.645,76m** ; deste segue com azimute de $301^{\circ}14'22,85''$ por uma distância de 63,88m, até o ponto **P154**, de coordenadas **N 9.718.284,79m** e **E 587.591,14m** ; deste segue com azimute de $276^{\circ}17'36,42''$ por uma distância de 0,75m, até o ponto **P155**, de coordenadas **N 9.718.284,88m** e **E 587.590,40m** ; deste segue com azimute de $278^{\circ}34'15,09''$ por uma distância de 41,68m, até o ponto **P156**, de coordenadas **N 9.718.291,09m** e **E 587.549,18m** ; deste segue com azimute de $345^{\circ}59'17,27''$ por uma distância de 253,62m, até o ponto **P157**, de coordenadas **N 9.718.537,16m** e **E 587.487,77m** ; deste segue com azimute de $346^{\circ}45'02,81''$ por uma distância de 324,63m, até o ponto **P158**, de coordenadas **N 9.718.853,15m** e **E 587.413,37m** ; deste segue com azimute de $345^{\circ}44'04,24''$ por uma distância de 976,15m, até o ponto **P159**, de coordenadas **N 9.719.799,20m** e **E 587.172,83m** ; deste segue com azimute de $266^{\circ}49'23,48''$ por uma distância de 318,22m, até o ponto **P160**, de coordenadas **N 9.719.781,57m**



PREFEITURA DE SÃO LUÍS

SECRETARIA MUNICIPAL DE GOVERNO

MINUTA DE ANTEPROJETO DE LEI Nº _____ DE _____ DE 2019

e E 586.855,10m ; deste segue com azimute de 286°14'43,96" por uma distância de 98,06m, até o ponto **P161**, de coordenadas N 9.719.809,00m e E 586.760,95m ; deste segue com azimute de 297°46'12,36" por uma distância de 348,90m, até o ponto **P162**, de coordenadas N 9.719.971,56m e E 586.452,23m ; deste segue com azimute de 184°12'06,04" por uma distância de 3,29m, até o ponto **P163**, de coordenadas N 9.719.968,28m e E 586.451,99m ; deste segue com azimute de 121°28'34,18" por uma distância de 9,86m, até o ponto **P164**, de coordenadas N 9.719.963,13m e E 586.460,40m ; deste segue com azimute de 190°46'02,30" por uma distância de 190,31m, até o ponto **P165**, de coordenadas N 9.719.776,17m e E 586.424,85m ; deste segue com azimute de 271°55'13,20" por uma distância de 420,58m, até o ponto **P166**, de coordenadas N 9.719.790,26m e E 586.004,50m ; deste segue com azimute de 187°54'49,50" por uma distância de 51,23m, até o ponto **P167**, de coordenadas N 9.719.739,52m e E 585.997,45m ; deste segue com azimute de 301°41'03,05" por uma distância de 70,25m, até o ponto **P168**, de coordenadas N 9.719.776,42m e E 585.937,67m ; deste segue com azimute de 300°57'13,98" por uma distância de 621,24m, até o ponto **P169**, de coordenadas N 9.720.095,96m e E 585.404,90m ; deste segue com azimute de 307°47'10,07" por uma distância de 127,00m, até o ponto **P170**, de coordenadas N 9.720.173,77m e E 585.304,53m ; deste segue com azimute de 304°17'54,75" por uma distância de 128,23m, até o ponto **P171**, de coordenadas N 9.720.246,03m e E 585.198,59m ; deste segue com azimute de 24°47'36,99" por uma distância de 56,96m, até o ponto **P172**, de coordenadas N 9.720.297,75m e E 585.222,48m ; deste segue com azimute de 359°10'29,88" por uma distância de 147,02m, até o ponto **P173**, de coordenadas N 9.720.444,76m e E 585.220,37m ; deste segue com azimute de 86°05'58,22" por uma distância de 40,44m, até o ponto **P174**, de coordenadas N 9.720.447,51m e E 585.260,71m ; deste segue com azimute de 114°43'22,22" por uma distância de 190,62m, até o ponto **P175**, de coordenadas N 9.720.367,78m e E 585.433,86m ; deste segue com azimute de 11°18'35,76" por uma distância de 63,52m, até o ponto **P176**, de coordenadas N 9.720.430,07m e E 585.446,32m ; deste segue com azimute de 26°21'15,86" por uma distância de 151,52m, até o ponto **P177**, de coordenadas N 9.720.565,84m e E 585.513,58m ; deste segue com azimute de 95°35'57,62" por uma distância de 319,16m, até o ponto **P178**, de coordenadas N 9.720.534,70m e E 585.831,22m ; deste segue com azimute de 348°41'24,24" por uma distância de 50,81m, até o ponto **P179**, de coordenadas N 9.720.584,53m e E 585.821,26m ; deste segue com azimute de 1°14'43,31" por uma distância de 57,31m, até o ponto **P180**, de coordenadas N 9.720.641,83m e E 585.822,50m ; deste segue com azimute de 274°16'53,53" por uma distância de 233,59m, até o ponto **P181**, de coordenadas N 9.720.659,27m e E 585.589,57m ; deste segue com azimute de 33°06'40,83" por uma distância de 171,02m, até o ponto **P182**, de coordenadas N 9.720.802,52m e E 585.682,99m ; deste segue com azimute de 290°39'58,04" por uma distância de 151,77m, até o ponto **P183**, de coordenadas N 9.720.856,08m e E 585.540,99m ; deste segue com azimute de 214°16'16,11" por uma distância de 170,33m, até o ponto **P184**, de coordenadas N 9.720.715,32m e E 585.445,07m ; deste segue com azimute de 325°18'17,45" por uma distância de 59,09m, até o ponto **P185**, de coordenadas N 9.720.763,90m e E 585.411,44m ; deste segue com azimute de 237°08'39,40" por uma distância de 142,35m, até o ponto **P186**, de coordenadas N 9.720.686,67m e E 585.291,86m ; deste segue com azimute de 162°34'55,31" por uma distância de 66,58m, até o ponto **P187**, de coordenadas N 9.720.623,14m e E 585.311,79m ; deste segue com azimute de 232°41'45,79" por uma distância de 32,89m, até o ponto **P188**, de coordenadas N 9.720.603,21m e E 585.285,63m ; deste segue com azimute de 289°26'24,13" por uma distância de 22,46m, até o ponto **P189**, de coordenadas N 9.720.610,69m e E 585.264,45m ; deste segue com azimute de 275°11'39,94" por uma distância de 27,52m, até o ponto **P190**, de coordenadas N 9.720.613,18m e E 585.237,05m ; deste segue com azimute de 223°36'10,15" por uma distância de 36,12m, até o ponto **P191**, de coordenadas N 9.720.587,02m e E 585.212,13m ; deste segue com azimute de 183°34'34,80" por uma distância de 12,76m, até o ponto **P192**, de coordenadas N 9.720.574,28m e E 585.211,34m ; deste segue com azimute de 270°29'35,17" por uma distância de 100,61m, até o ponto **P193**, de coordenadas N 9.720.575,15m e E 585.110,74m ; deste segue com azimute de 304°28'20,88" por uma distância de 74,65m, até o ponto **P194**, de coordenadas N 9.720.617,40m e E 585.049,19m ; deste segue com azimute de 247°39'49,76" por uma distância de 69,98m, até o ponto **P195**, de coordenadas N 9.720.590,80m e E 584.984,46m ; deste segue com azimute de 178°49'47,60" por uma distância de 29,63m, até o ponto **P196**, de coordenadas N 9.720.561,18m e E 584.985,07m ; deste segue com azimute de 210°00'09,19" por uma distância de 163,33m, até o ponto **P197**, de coordenadas N 9.720.419,74m e E 584.903,39m ; deste segue com azimute de 301°41'56,42" por uma distância de 260,42m, até o ponto **P198**, de coordenadas N 9.720.556,57m e E 584.681,82m ; deste segue com azimute de 208°09'49,89" por uma distância de 87,84m, até o ponto **P199**, de coordenadas N 9.720.479,13m e E 584.640,36m ; deste segue com azimute de 193°52'35,33" por uma distância de 41,37m, até o ponto **P200**, de coordenadas N 9.720.438,97m e E 584.630,44m ; deste segue com azimute de 180°00'00,00" por uma distância de 48,84m, até o ponto **P201**, de coordenadas N 9.720.390,14m e E 584.630,44m ; deste segue com azimute de 173°00'47,44" por uma distância de 23,45m, até o ponto **P202**, de coordenadas N 9.720.366,86m e E 584.633,29m ; deste segue com azimute de



PREFEITURA DE SÃO LUÍS

SECRETARIA MUNICIPAL DE GOVERNO

MINUTA DE ANTEPROJETO DE LEI Nº _____ DE _____ DE 2019

159°20'07,70" por uma distância de 28,51m, até o ponto **P203**, de coordenadas **N 9.720.340,18m** e **E 584.643,36m** ; deste segue com azimute de 240°30'25,85" por uma distância de 7,30m, até o ponto **P204**, de coordenadas **N 9.720.336,59m** e **E 584.637,00m** ; deste segue com azimute de 173°00'47,44" por uma distância de 4,85m, até o ponto **P205**, de coordenadas **N 9.720.331,77m** e **E 584.637,59m** ; deste segue com azimute de 233°35'38,55" por uma distância de 174,06m, até o ponto **P206**, de coordenadas **N 9.720.228,46m** e **E 584.497,50m** ; deste segue com azimute de 133°04'23,75" por uma distância de 92,92m, até o ponto **P207**, de coordenadas **N 9.720.165,00m** e **E 584.565,38m** ; deste segue com azimute de 126°10'12,62" por uma distância de 46,13m, até o ponto **P208**, de coordenadas **N 9.720.137,78m** e **E 584.602,62m** ; deste segue com azimute de 103°20'35,47" por uma distância de 69,67m, até o ponto **P209**, de coordenadas **N 9.720.121,70m** e **E 584.670,41m** ; deste segue com azimute de 172°21'44,51" por uma distância de 0,71m, até o ponto **P210**, de coordenadas **N 9.720.120,99m** e **E 584.670,51m** ; deste segue com azimute de 100°46'31,57" por uma distância de 1,62m, até o ponto **P211**, de coordenadas **N 9.720.120,69m** e **E 584.672,10m** ; deste segue com azimute de 177°08'41,06" por uma distância de 18,46m, até o ponto **P212**, de coordenadas **N 9.720.102,26m** e **E 584.673,02m** ; deste segue com azimute de 172°21'44,51" por uma distância de 51,89m, até o ponto **P213**, de coordenadas **N 9.720.050,83m** e **E 584.679,92m** ; deste segue com azimute de 111°42'19,33" por uma distância de 91,84m, até o ponto **P214**, de coordenadas **N 9.720.016,86m** e **E 584.765,24m** ; deste segue com azimute de 168°18'43,60" por uma distância de 14,13m, até o ponto **P215**, de coordenadas **N 9.720.003,03m** e **E 584.768,10m** ; deste segue com azimute de 113°43'54,11" por uma distância de 13,72m, até o ponto **P216**, de coordenadas **N 9.719.997,51m** e **E 584.780,66m** ; deste segue com azimute de 177°16'17,01" por uma distância de 43,99m, até o ponto **P217**, de coordenadas **N 9.719.953,56m** e **E 584.782,76m** ; deste segue com azimute de 201°03'13,37" por uma distância de 94,19m, até o ponto **P218**, de coordenadas **N 9.719.865,66m** e **E 584.748,92m** ; deste segue com azimute de 195°03'29,25" por uma distância de 31,84m, até o ponto **P219**, de coordenadas **N 9.719.834,91m** e **E 584.740,65m** ; deste segue com azimute de 181°18'10,98" por uma distância de 79,06m, até o ponto **P220**, de coordenadas **N 9.719.755,87m** e **E 584.738,85m** ; deste segue com azimute de 161°10'34,57" por uma distância de 15,59m, até o ponto **P221**, de coordenadas **N 9.719.741,12m** e **E 584.743,88m** ; deste segue com azimute de 156°10'34,34" por uma distância de 49,85m, até o ponto **P222**, de coordenadas **N 9.719.695,52m** e **E 584.764,01m** ; deste segue com azimute de 136°55'12,74" por uma distância de 69,78m, até o ponto **P223**, de coordenadas **N 9.719.644,56m** e **E 584.811,67m** ; deste segue com azimute de 241°02'26,95" por uma distância de 0,90m, até o ponto **P224**, de coordenadas **N 9.719.644,12m** e **E 584.810,89m** ; deste segue com azimute de 132°35'23,89" por uma distância de 15,84m, até o ponto **P225**, de coordenadas **N 9.719.633,40m** e **E 584.822,55m** ; deste segue com azimute de 178°53'50,51" por uma distância de 108,83m, até o ponto **P226**, de coordenadas **N 9.719.524,58m** e **E 584.824,65m** ; deste segue com azimute de 296°32'44,61" por uma distância de 407,36m, até o ponto **P227**, de coordenadas **N 9.719.706,64m** e **E 584.460,23m** ; deste segue com azimute de 296°32'44,53" por uma distância de 56,19m, até o ponto **P228**, de coordenadas **N 9.719.731,75m** e **E 584.409,97m** ; deste segue com azimute de 320°41'12,92" por uma distância de 29,75m, até o ponto **P229**, de coordenadas **N 9.719.754,77m** e **E 584.391,12m** ; deste segue com azimute de 270°00'00,00" por uma distância de 33,51m, até o ponto **P230**, de coordenadas **N 9.719.754,77m** e **E 584.357,61m** ; deste segue com azimute de 270°00'00,00" por uma distância de 33,51m, até o ponto **P231**, de coordenadas **N 9.719.754,77m** e **E 584.324,10m** ; deste segue com azimute de 293°28'51,17" por uma distância de 52,52m, até o ponto **P232**, de coordenadas **N 9.719.775,69m** e **E 584.275,93m** ; deste segue com azimute de 279°59'58,74" por uma distância de 36,15m, até o ponto **P233**, de coordenadas **N 9.719.781,97m** e **E 584.240,32m** ; deste segue com azimute de 340°19'51,20" por uma distância de 16,12m, até o ponto **P234**, de coordenadas **N 9.719.797,16m** e **E 584.234,90m** ; deste segue com azimute de 264°47'07,19" por uma distância de 0,57m, até o ponto **P235**, de coordenadas **N 9.719.797,10m** e **E 584.234,33m** ; deste segue com azimute de 264°21'30,35" por uma distância de 0,97m, até o ponto **P236**, de coordenadas **N 9.719.797,01m** e **E 584.233,37m** ; deste segue com azimute de 264°18'41,36" por uma distância de 0,96m, até o ponto **P237**, de coordenadas **N 9.719.796,91m** e **E 584.232,42m** ; deste segue com azimute de 264°40'35,83" por uma distância de 0,94m, até o ponto **P238**, de coordenadas **N 9.719.796,83m** e **E 584.231,48m** ; deste segue com azimute de 265°25'24,02" por uma distância de 0,92m, até o ponto **P239**, de coordenadas **N 9.719.796,75m** e **E 584.230,57m** ; deste segue com azimute de 266°19'06,26" por uma distância de 0,91m, até o ponto **P240**, de coordenadas **N 9.719.796,69m** e **E 584.229,66m** ; deste segue com azimute de 267°15'41,47" por uma distância de 0,92m, até o ponto **P241**, de coordenadas **N 9.719.796,65m** e **E 584.228,73m** ; deste segue com azimute de 268°06'37,70" por uma distância de 0,94m, até o ponto **P242**, de coordenadas **N 9.719.796,62m** e **E 584.227,79m** ; deste segue com azimute de 268°29'29,40" por uma distância de 0,95m, até o ponto **P243**, de coordenadas **N 9.719.796,59m** e **E 584.226,84m** ; deste segue com azimute de 268°20'25,35" por uma distância de 0,94m, até o ponto **P244**, de coordenadas **N 9.719.796,57m** e **E 584.225,90m** ; deste segue com azimute de 267°38'19,53" por uma distância de 0,92m, até o ponto **P245**, de coordenadas **N 9.719.796,53m** e **E 584.224,98m**



PREFEITURA DE SÃO LUÍS

SECRETARIA MUNICIPAL DE GOVERNO

MINUTA DE ANTEPROJETO DE LEI Nº _____ DE _____ DE 2019

; deste segue com azimute de 266°21'27,45" por uma distância de 0,90m, até o ponto **P246**, de coordenadas N **9.719.796,47m** e E **584.224,09m** ; deste segue com azimute de 264°29'03,68" por uma distância de 0,89m, até o ponto **P247**, de coordenadas N **9.719.796,39m** e E **584.223,20m** ; deste segue com azimute de 267°38'31,30" por uma distância de 0,97m, até o ponto **P248**, de coordenadas N **9.719.796,35m** e E **584.222,24m** ; deste segue com azimute de 284°46'04,82" por uma distância de 1,60m, até o ponto **P249**, de coordenadas N **9.719.796,75m** e E **584.220,70m** ; deste segue com azimute de 296°17'03,22" por uma distância de 3,02m, até o ponto **P250**, de coordenadas N **9.719.798,09m** e E **584.217,99m** ; deste segue com azimute de 301°25'01,44" por uma distância de 4,86m, até o ponto **P251**, de coordenadas N **9.719.800,62m** e E **584.213,84m** ; deste segue com azimute de 304°04'21,61" por uma distância de 2,32m, até o ponto **P252**, de coordenadas N **9.719.801,92m** e E **584.211,92m** ; deste segue com azimute de 242°28'01,06" por uma distância de 34,10m, até o ponto **P253**, de coordenadas N **9.719.786,16m** e E **584.181,68m** ; deste segue com azimute de 206°35'03,87" por uma distância de 9,16m, até o ponto **P254**, de coordenadas N **9.719.777,96m** e E **584.177,58m** ; deste segue com azimute de 178°27'06,63" por uma distância de 9,56m, até o ponto **P255**, de coordenadas N **9.719.768,41m** e E **584.177,84m** ; deste segue com azimute de 190°42'47,24" por uma distância de 37,66m, até o ponto **P256**, de coordenadas N **9.719.731,41m** e E **584.170,84m** ; deste segue com azimute de 243°26'05,82" por uma distância de 24,69m, até o ponto **P257**, de coordenadas N **9.719.720,37m** e E **584.148,76m** ; deste segue com azimute de 206°35'03,87" por uma distância de 1,32m, até o ponto **P258**, de coordenadas N **9.719.719,19m** e E **584.148,17m** ; deste segue com azimute de 238°35'30,91" por uma distância de 44,17m, até o ponto **P259**, de coordenadas N **9.719.696,18m** e E **584.110,48m** ; deste segue com azimute de 311°09'43,26" por uma distância de 8,30m, até o ponto **P260**, de coordenadas N **9.719.701,64m** e E **584.104,23m** ; deste segue com azimute de 251°01'46,53" por uma distância de 9,93m, até o ponto **P261**, de coordenadas N **9.719.698,41m** e E **584.094,84m** ; deste segue com azimute de 329°20'43,08" por uma distância de 5,01m, até o ponto **P262**, de coordenadas N **9.719.702,72m** e E **584.092,29m** ; deste segue com azimute de 190°00'58,51" por uma distância de 27,89m, até o ponto **P263**, de coordenadas N **9.719.675,25m** e E **584.087,44m** ; deste segue com azimute de 276°20'05,58" por uma distância de 37,93m, até o ponto **P264**, de coordenadas N **9.719.679,44m** e E **584.049,74m** ; deste segue com azimute de 346°15'09,26" por uma distância de 96,94m, até o ponto **P265**, de coordenadas N **9.719.773,60m** e E **584.026,70m** ; deste segue com azimute de 69°19'13,87" por uma distância de 100,74m, até o ponto **P266**, de coordenadas N **9.719.809,17m** e E **584.120,95m** ; deste segue com azimute de 343°20'06,74" por uma distância de 66,02m, até o ponto **P267**, de coordenadas N **9.719.872,42m** e E **584.102,02m** ; deste segue com azimute de 345°25'01,41" por uma distância de 57,90m, até o ponto **P268**, de coordenadas N **9.719.928,45m** e E **584.087,44m** ; deste segue com azimute de 75°58'30,49" por uma distância de 155,43m, até o ponto **P269**, de coordenadas N **9.719.966,12m** e E **584.238,23m** ; deste segue com azimute de 341°57'05,33" por uma distância de 189,27m, até o ponto **P270**, de coordenadas N **9.720.146,08m** e E **584.179,59m** ; deste segue com azimute de 67°29'47,50" por uma distância de 92,95m, até o ponto **P271**, de coordenadas N **9.720.181,65m** e E **584.265,46m** ; deste segue com azimute de 359°53'13,45" por uma distância de 204,52m, até o ponto **P272**, de coordenadas N **9.720.386,17m** e E **584.265,05m** ; deste segue com azimute de 17°20'35,81" por uma distância de 387,27m, até o ponto **P273**, de coordenadas N **9.720.755,83m** e E **584.380,50m** ; deste segue com azimute de 301°44'21,08" por uma distância de 11,99m, até o ponto **P274**, de coordenadas N **9.720.762,14m** e E **584.370,30m** ; deste segue com azimute de 69°04'31,79" por uma distância de 142,53m, até o ponto **P275**, de coordenadas N **9.720.813,04m** e E **584.503,43m** ; deste segue com azimute de 358°43'37,09" por uma distância de 166,93m, até o ponto **P276**, de coordenadas N **9.720.979,93m** e E **584.499,72m** ; deste segue com azimute de 41°35'10,00" por uma distância de 101,04m, até o ponto **P277**, de coordenadas N **9.721.055,50m** e E **584.566,78m** ; deste segue com azimute de 7°23'46,59" por uma distância de 250,72m, até o ponto **P278**, de coordenadas N **9.721.304,14m** e E **584.599,06m** ; deste segue com azimute de 33°03'20,61" por uma distância de 108,43m, até o ponto **P279**, de coordenadas N **9.721.395,02m** e E **584.658,20m** ; deste segue com azimute de 117°27'57,62" por uma distância de 201,67m, até o ponto **P280**, de coordenadas N **9.721.302,01m** e E **584.837,14m** ; deste segue com azimute de 30°46'24,56" por uma distância de 147,92m, até o ponto **P281**, de coordenadas N **9.721.429,10m** e E **584.912,82m** ; deste segue com azimute de 32°10'14,24" por uma distância de 200,38m, até o ponto **P282**, de coordenadas N **9.721.598,71m** e E **585.019,51m** ; deste segue com azimute de 275°37'06,64" por uma distância de 136,52m, até o ponto **P283**, de coordenadas N **9.721.612,08m** e E **584.883,64m** ; deste segue com azimute de 260°55'53,83" por uma distância de 110,09m, até o ponto **P284**, de coordenadas N **9.721.594,73m** e E **584.774,93m** ; deste segue com azimute de 286°16'45,94" por uma distância de 225,01m, até o ponto **P285**, de coordenadas N **9.721.657,80m** e E **584.558,95m** ; deste segue com azimute de 15°15'18,43" por uma distância de 2,98m, até o ponto **P286**, de coordenadas N **9.721.660,67m** e E **584.559,73m** ; deste segue com azimute de 76°45'34,13" por uma distância de 337,43m, até o ponto **P287**, de coordenadas N **9.721.737,96m** e E **584.888,19m** ; deste segue com azimute de 23°31'04,66" por uma distância de 400,43m, até o



PREFEITURA DE SÃO LUÍS

SECRETARIA MUNICIPAL DE GOVERNO

MINUTA DE ANTEPROJETO DE LEI Nº _____ DE _____ DE 2019

ponto **P288**, de coordenadas **N 9.722.105,13m** e **E 585.047,98m** ; deste segue com azimute de $68^{\circ}15'15,31''$ por uma distância de 144,74m, até o ponto **P289**, de coordenadas **N 9.722.158,75m** e **E 585.182,42m** ; deste segue com azimute de $334^{\circ}44'03,58''$ por uma distância de 79,90m, até o ponto **P290**, de coordenadas **N 9.722.231,00m** e **E 585.148,32m** ; deste segue com azimute de $59^{\circ}57'05,57''$ por uma distância de 448,14m, até o ponto **P291**, de coordenadas **N 9.722.455,40m** e **E 585.536,23m** ; deste segue com azimute de $321^{\circ}22'04,51''$ por uma distância de 98,17m, até o ponto **P292**, de coordenadas **N 9.722.532,09m** e **E 585.474,94m** ; deste segue com azimute de $321^{\circ}00'44,64''$ por uma distância de 162,42m, até o ponto **P293**, de coordenadas **N 9.722.658,34m** e **E 585.372,75m** ; deste segue com azimute de $301^{\circ}38'47,14''$ por uma distância de 116,37m, até o ponto **P294**, de coordenadas **N 9.722.719,40m** e **E 585.273,68m** ; deste segue com azimute de $11^{\circ}41'21,73''$ por uma distância de 690,33m, até o ponto **P295**, de coordenadas **N 9.723.395,41m** e **E 585.413,54m** ; deste segue com azimute de $358^{\circ}55'08,67''$ por uma distância de 1.065,90m, até o ponto **P296**, de coordenadas **N 9.724.461,12m** e **E 585.393,44m** ; deste segue com azimute de $77^{\circ}04'56,77''$ por uma distância de 571,57m, até o ponto **P297**, de coordenadas **N 9.724.588,89m** e **E 585.950,54m** ; deste segue com azimute de $165^{\circ}40'40,19''$ por uma distância de 231,21m, até o ponto **P298**, de coordenadas **N 9.724.364,86m** e **E 586.007,74m** ; deste segue com azimute de $264^{\circ}35'14,92''$ por uma distância de 72,98m, até o ponto **P299**, de coordenadas **N 9.724.357,98m** e **E 585.935,08m** ; deste segue com azimute de $159^{\circ}44'01,03''$ por uma distância de 68,71m, até o ponto **P300**, de coordenadas **N 9.724.293,52m** e **E 585.958,88m** ; deste segue com azimute de $78^{\circ}30'16,60''$ por uma distância de 72,22m, até o ponto **P301**, de coordenadas **N 9.724.307,92m** e **E 586.029,66m** ; deste segue com azimute de $167^{\circ}51'40,84''$ por uma distância de 163,67m, até o ponto **P302**, de coordenadas **N 9.724.147,90m** e **E 586.064,08m** ; deste segue com azimute de $74^{\circ}36'22,76''$ por uma distância de 367,15m, até o ponto **P01**, onde teve início essa descrição.

ÁREA EM CONSOLIDAÇÃO - 2 - PARTE 05

Município : SÃO LUÍS U.F: MA - BR

Área (ha) : 327,7964

Perímetro (m) : 9393.69

LIMITES e CONFRONTANTES: Inicia-se a descrição deste perímetro no ponto **P01**, de coordenadas **N 9.723.758,75m** e **E 587.228,94m**; deste segue com azimute de $347^{\circ}23'12,98''$ por uma distância de 274,19m, até o ponto **P02**, de coordenadas **N 9.724.026,32m** e **E 587.169,06m** ; deste segue com azimute de $75^{\circ}18'02,04''$ por uma distância de 1.101,61m, até o ponto **P03**, de coordenadas **N 9.724.305,85m** e **E 588.234,62m** ; deste segue com azimute de $172^{\circ}48'12,33''$ por uma distância de 748,34m, até o ponto **P04**, de coordenadas **N 9.723.563,41m** e **E 588.328,36m** ; deste segue com azimute de $224^{\circ}40'31,52''$ por uma distância de 29,03m, até o ponto **P05**, de coordenadas **N 9.723.542,77m** e **E 588.307,95m** ; deste segue com azimute de $225^{\circ}12'43,61''$ por uma distância de 59,10m, até o ponto **P06**, de coordenadas **N 9.723.501,13m** e **E 588.266,01m** ; deste segue com azimute de $196^{\circ}41'57,28''$ por uma distância de 241,70m, até o ponto **P07**, de coordenadas **N 9.723.269,62m** e **E 588.196,55m** ; deste segue com azimute de $196^{\circ}35'14,42''$ por uma distância de 113,53m, até o ponto **P08**, de coordenadas **N 9.723.160,81m** e **E 588.164,14m** ; deste segue com azimute de $138^{\circ}34'34,80''$ por uma distância de 52,49m, até o ponto **P09**, de coordenadas **N 9.723.121,45m** e **E 588.198,87m** ; deste segue com azimute de $233^{\circ}31'50,76''$ por uma distância de 66,21m, até o ponto **P10**, de coordenadas **N 9.723.082,10m** e **E 588.145,62m** ; deste segue com azimute de $228^{\circ}00'46,04''$ por uma distância de 124,59m, até o ponto **P11**, de coordenadas **N 9.722.998,75m** e **E 588.053,02m** ; deste segue com azimute de $232^{\circ}55'36,94''$ por uma distância de 130,57m, até o ponto **P12**, de coordenadas **N 9.722.920,04m** e **E 587.948,84m** ; deste segue com azimute de $260^{\circ}57'37,86''$ por uma distância de 412,58m, até o ponto **P13**, de coordenadas **N 9.722.855,22m** e **E 587.541,38m** ; deste segue com azimute de $162^{\circ}22'54,62''$ por uma distância de 359,50m, até o ponto **P14**, de coordenadas **N 9.722.512,58m** e **E 587.650,19m** ; deste segue com azimute de $182^{\circ}07'15,95''$ por uma distância de 187,65m, até o ponto **P15**, de coordenadas **N 9.722.325,06m** e **E 587.643,24m** ; deste segue com azimute de $128^{\circ}02'49,35''$ por uma distância de 135,23m, até o ponto **P16**, de coordenadas **N 9.722.241,72m** e **E 587.749,74m** ; deste segue com azimute de $226^{\circ}15'43,48''$ por uma distância de 107,02m, até o ponto **P17**, de coordenadas **N 9.722.167,73m** e **E 587.672,42m** ; deste segue com azimute de $211^{\circ}15'06,53''$ por uma distância de 145,37m, até o ponto **P18**, de coordenadas **N 9.722.043,45m** e **E 587.597,00m** ; deste segue com azimute de $167^{\circ}17'52,72''$ por uma distância de 359,51m, até o ponto **P19**, de coordenadas **N 9.721.692,74m** e **E 587.676,05m** ; deste segue com azimute de $169^{\circ}45'54,71''$ por uma distância de 162,92m, até o ponto **P20**, de coordenadas **N 9.721.532,42m** e **E 587.704,99m** ; deste segue com azimute de $126^{\circ}52'11,63''$ por uma distância de 22,27m, até o ponto **P21**, de coordenadas **N 9.721.519,06m** e **E 587.722,81m** ; deste segue com azimute de $231^{\circ}08'07,29''$ por uma distância de 203,12m, até o ponto **P22**, de coordenadas **N**



PREFEITURA DE SÃO LUÍS

SECRETARIA MUNICIPAL DE GOVERNO

MINUTA DE ANTEPROJETO DE LEI Nº _____ DE _____ DE 2019

9.721.391,61m e E 587.564,66m ; deste segue com azimute de 143°01'15,11" por uma distância de 5,45m, até o ponto P23, de coordenadas N 9.721.387,25m e E 587.567,93m ; deste segue com azimute de 230°09'06,91" por uma distância de 126,50m, até o ponto P24, de coordenadas N 9.721.306,20m e E 587.470,81m ; deste segue com azimute de 230°59'54,27" por uma distância de 44,30m, até o ponto P25, de coordenadas N 9.721.278,32m e E 587.436,39m ; deste segue com azimute de 231°23'59,96" por uma distância de 396,10m, até o ponto P26, de coordenadas N 9.721.031,19m e E 587.126,82m ; deste segue com azimute de 229°32'29,90" por uma distância de 58,76m, até o ponto P27, de coordenadas N 9.720.993,07m e E 587.082,12m ; deste segue com azimute de 322°41'45,79" por uma distância de 7,53m, até o ponto P28, de coordenadas N 9.720.999,06m e E 587.077,55m ; deste segue com azimute de 231°08'07,29" por uma distância de 1,00m, até o ponto P29, de coordenadas N 9.720.998,43m e E 587.076,78m ; deste segue com azimute de 325°34'03,93" por uma distância de 279,87m, até o ponto P30, de coordenadas N 9.721.229,27m e E 586.918,53m ; deste segue com azimute de 230°57'49,20" por uma distância de 4,86m, até o ponto P31, de coordenadas N 9.721.226,21m e E 586.914,76m ; deste segue com azimute de 329°18'01,00" por uma distância de 51,83m, até o ponto P32, de coordenadas N 9.721.270,78m e E 586.888,29m ; deste segue com azimute de 283°36'01,95" por uma distância de 122,19m, até o ponto P33, de coordenadas N 9.721.299,51m e E 586.769,52m ; deste segue com azimute de 353°25'05,00" por uma distância de 50,14m, até o ponto P34, de coordenadas N 9.721.349,32m e E 586.763,78m ; deste segue com azimute de 99°37'11,02" por uma distância de 114,63m, até o ponto P35, de coordenadas N 9.721.330,16m e E 586.876,80m ; deste segue com azimute de 7°25'53,07" por uma distância de 88,86m, até o ponto P36, de coordenadas N 9.721.418,28m e E 586.888,29m ; deste segue com azimute de 276°10'12,63" por uma distância de 71,29m, até o ponto P37, de coordenadas N 9.721.425,94m e E 586.817,41m ; deste segue com azimute de 351°38'02,81" por uma distância de 130,93m, até o ponto P38, de coordenadas N 9.721.555,48m e E 586.798,37m ; deste segue com azimute de 16°33'25,46" por uma distância de 437,39m, até o ponto P39, de coordenadas N 9.721.974,74m e E 586.923,01m ; deste segue com azimute de 297°33'10,12" por uma distância de 112,90m, até o ponto P40, de coordenadas N 9.722.026,96m e E 586.822,91m ; deste segue com azimute de 68°35'13,31" por uma distância de 5,86m, até o ponto P41, de coordenadas N 9.722.029,10m e E 586.828,37m ; deste segue com azimute de 342°09'29,99" por uma distância de 1.001,37m, até o ponto P42, de coordenadas N 9.722.982,31m e E 586.521,57m ; deste segue com azimute de 14°38'17,80" por uma distância de 709,88m, até o ponto P43, de coordenadas N 9.723.669,15m e E 586.700,96m ; deste segue com azimute de 80°22'07,42" por uma distância de 535,52m, até o ponto P01, onde teve início essa descrição.

ÁREA EM CONSOLIDAÇÃO - 2 - PARTE 06

Município : SÃO LUÍS U.F: MA - BR

Área (ha) : 22,1628

Perímetro (m) : 3019.71

LIMITES e CONFRONTANTES: Inicia-se a descrição deste perímetro no ponto P01, de coordenadas N 9.722.709,44m e E 581.577,26m; deste segue com azimute de 144°46'17,04" por uma distância de 115,45m, até o ponto P02, de coordenadas N 9.722.615,13m e E 581.643,86m ; deste segue com azimute de 134°30'51,77" por uma distância de 90,64m, até o ponto P03, de coordenadas N 9.722.551,58m e E 581.708,49m ; deste segue com azimute de 157°56'38,85" por uma distância de 35,19m, até o ponto P04, de coordenadas N 9.722.518,97m e E 581.721,71m ; deste segue com azimute de 248°46'55,31" por uma distância de 44,27m, até o ponto P05, de coordenadas N 9.722.502,95m e E 581.680,44m ; deste segue com azimute de 185°31'39,14" por uma distância de 49,57m, até o ponto P06, de coordenadas N 9.722.453,60m e E 581.675,66m ; deste segue com azimute de 242°09'08,72" por uma distância de 31,80m, até o ponto P07, de coordenadas N 9.722.438,75m e E 581.647,54m ; deste segue com azimute de 159°58'52,46" por uma distância de 141,76m, até o ponto P08, de coordenadas N 9.722.305,56m e E 581.696,07m ; deste segue com azimute de 247°26'34,40" por uma distância de 316,07m, até o ponto P09, de coordenadas N 9.722.184,31m e E 581.404,18m ; deste segue com azimute de 153°05'29,84" por uma distância de 128,58m, até o ponto P10, de coordenadas N 9.722.069,65m e E 581.462,37m ; deste segue com azimute de 65°11'59,81" por uma distância de 148,11m, até o ponto P11, de coordenadas N 9.722.131,77m e E 581.596,82m ; deste segue com azimute de 244°14'46,01" por uma distância de 228,06m, até o ponto P12, de coordenadas N 9.722.032,68m e E 581.391,41m ; deste segue com azimute de 210°35'55,28" por uma distância de 96,76m, até o ponto P13, de coordenadas N 9.721.949,39m e E 581.342,15m ; deste segue com azimute de 270°23'31,37" por uma distância de 0,65m, até o ponto P14, de coordenadas N 9.721.949,39m e E 581.341,50m ; deste segue com azimute de 270°20'08,57" por uma distância de 1,00m, até o ponto P15, de coordenadas N



PREFEITURA DE SÃO LUÍS

SECRETARIA MUNICIPAL DE GOVERNO

MINUTA DE ANTEPROJETO DE LEI Nº _____ DE _____ DE 2019

9.721.949,40m e E 581.340,50m ; deste segue com azimute de 270°30'12,83" por uma distância de 1,00m, até o ponto **P16**, de coordenadas **N 9.721.949,41m e E 581.339,50m** ; deste segue com azimute de 270°53'42,62" por uma distância de 1,00m, até o ponto **P17**, de coordenadas **N 9.721.949,42m e E 581.338,50m** ; deste segue com azimute de 271°27'21,18" por uma distância de 1,00m, até o ponto **P18**, de coordenadas **N 9.721.949,45m e E 581.337,51m** ; deste segue com azimute de 272°00'55,59" por uma distância de 1,00m, até o ponto **P19**, de coordenadas **N 9.721.949,48m e E 581.336,51m** ; deste segue com azimute de 272°31'16,25" por uma distância de 1,00m, até o ponto **P20**, de coordenadas **N 9.721.949,53m e E 581.335,51m** ; deste segue com azimute de 273°01'17,78" por uma distância de 1,00m, até o ponto **P21**, de coordenadas **N 9.721.949,58m e E 581.334,51m** ; deste segue com azimute de 273°04'49,66" por uma distância de 1,00m, até o ponto **P22**, de coordenadas **N 9.721.949,63m e E 581.333,51m** ; deste segue com azimute de 272°41'20,47" por uma distância de 1,00m, até o ponto **P23**, de coordenadas **N 9.721.949,68m e E 581.332,51m** ; deste segue com azimute de 271°44'14,65" por uma distância de 1,00m, até o ponto **P24**, de coordenadas **N 9.721.949,71m e E 581.331,52m** ; deste segue com azimute de 269°36'24,48" por uma distância de 1,00m, até o ponto **P25**, de coordenadas **N 9.721.949,70m e E 581.330,52m** ; deste segue com azimute de 266°10'01,89" por uma distância de 0,99m, até o ponto **P26**, de coordenadas **N 9.721.949,64m e E 581.329,53m** ; deste segue com azimute de 261°36'51,84" por uma distância de 0,99m, até o ponto **P27**, de coordenadas **N 9.721.949,49m e E 581.328,55m** ; deste segue com azimute de 257°07'41,32" por uma distância de 0,99m, até o ponto **P28**, de coordenadas **N 9.721.949,27m e E 581.327,58m** ; deste segue com azimute de 252°47'04,88" por uma distância de 0,99m, até o ponto **P29**, de coordenadas **N 9.721.948,98m e E 581.326,64m** ; deste segue com azimute de 248°34'09,59" por uma distância de 0,98m, até o ponto **P30**, de coordenadas **N 9.721.948,62m e E 581.325,73m** ; deste segue com azimute de 243°46'07,70" por uma distância de 0,97m, até o ponto **P31**, de coordenadas **N 9.721.948,19m e E 581.324,85m** ; deste segue com azimute de 238°27'50,74" por uma distância de 0,97m, até o ponto **P32**, de coordenadas **N 9.721.947,68m e E 581.324,02m** ; deste segue com azimute de 232°49'12,09" por uma distância de 0,97m, até o ponto **P33**, de coordenadas **N 9.721.947,09m e E 581.323,25m** ; deste segue com azimute de 228°03'33,52" por uma distância de 0,98m, até o ponto **P34**, de coordenadas **N 9.721.946,44m e E 581.322,52m** ; deste segue com azimute de 224°26'26,32" por uma distância de 0,99m, até o ponto **P35**, de coordenadas **N 9.721.945,73m e E 581.321,82m** ; deste segue com azimute de 221°58'13,65" por uma distância de 0,99m, até o ponto **P36**, de coordenadas **N 9.721.944,99m e E 581.321,16m** ; deste segue com azimute de 220°54'21,22" por uma distância de 1,00m, até o ponto **P37**, de coordenadas **N 9.721.944,24m e E 581.320,51m** ; deste segue com azimute de 221°11'28,32" por uma distância de 1,00m, até o ponto **P38**, de coordenadas **N 9.721.943,49m e E 581.319,85m** ; deste segue com azimute de 222°39'42,79" por uma distância de 1,00m, até o ponto **P39**, de coordenadas **N 9.721.942,75m e E 581.319,17m** ; deste segue com azimute de 224°12'27,28" por uma distância de 1,00m, até o ponto **P40**, de coordenadas **N 9.721.942,04m e E 581.318,48m** ; deste segue com azimute de 225°35'38,12" por uma distância de 1,00m, até o ponto **P41**, de coordenadas **N 9.721.941,34m e E 581.317,76m** ; deste segue com azimute de 226°44'25,79" por uma distância de 1,00m, até o ponto **P42**, de coordenadas **N 9.721.940,65m e E 581.317,03m** ; deste segue com azimute de 227°58'16,19" por uma distância de 1,00m, até o ponto **P43**, de coordenadas **N 9.721.939,98m e E 581.316,29m** ; deste segue com azimute de 229°12'15,10" por uma distância de 1,00m, até o ponto **P44**, de coordenadas **N 9.721.939,33m e E 581.315,53m** ; deste segue com azimute de 230°33'10,70" por uma distância de 1,00m, até o ponto **P45**, de coordenadas **N 9.721.938,69m e E 581.314,76m** ; deste segue com azimute de 232°09'16,27" por uma distância de 1,00m, até o ponto **P46**, de coordenadas **N 9.721.938,08m e E 581.313,98m** ; deste segue com azimute de 234°03'48,89" por uma distância de 1,00m, até o ponto **P47**, de coordenadas **N 9.721.937,50m e E 581.313,17m** ; deste segue com azimute de 236°18'35,76" por uma distância de 0,99m, até o ponto **P48**, de coordenadas **N 9.721.936,95m e E 581.312,34m** ; deste segue com azimute de 238°40'09,18" por uma distância de 0,99m, até o ponto **P49**, de coordenadas **N 9.721.936,43m e E 581.311,49m** ; deste segue com azimute de 241°03'56,84" por uma distância de 0,99m, até o ponto **P50**, de coordenadas **N 9.721.935,95m e E 581.310,63m** ; deste segue com azimute de 243°30'37,10" por uma distância de 1,00m, até o ponto **P51**, de coordenadas **N 9.721.935,51m e E 581.309,73m** ; deste segue com azimute de 244°59'23,57" por uma distância de 1,00m, até o ponto **P52**, de coordenadas **N 9.721.935,08m e E 581.308,83m** ; deste segue com azimute de 245°42'48,79" por uma distância de 1,00m, até o ponto **P53**, de coordenadas **N 9.721.934,67m e E 581.307,92m** ; deste segue com azimute de 245°29'11,78" por uma distância de 1,00m, até o ponto **P54**, de coordenadas **N 9.721.934,26m e E 581.307,01m** ; deste segue com azimute de 245°24'44,89" por uma distância de 1,00m, até o ponto **P55**, de coordenadas **N 9.721.933,84m e E 581.306,10m** ; deste segue com azimute de 245°32'15,08" por uma distância de 1,00m, até o ponto **P56**, de coordenadas **N 9.721.933,43m e E 581.305,19m** ; deste segue com azimute de 245°50'18,99" por uma distância de 1,00m, até o ponto **P57**, de coordenadas **N 9.721.933,02m e E 581.304,28m** ; deste segue com azimute de 246°05'19,13" por uma distância de 1,00m, até o



PREFEITURA DE SÃO LUÍS

SECRETARIA MUNICIPAL DE GOVERNO

MINUTA DE ANTEPROJETO DE LEI Nº _____ DE _____ DE 2019

ponto **P58**, de coordenadas **N 9.721.932,61m** e **E 581.303,36m** ; deste segue com azimute de **246°24'44,09"** por uma distância de **1,00m**, até o ponto **P59**, de coordenadas **N 9.721.932,21m** e **E 581.302,45m** ; deste segue com azimute de **246°38'23,15"** por uma distância de **1,00m**, até o ponto **P60**, de coordenadas **N 9.721.931,82m** e **E 581.301,53m** ; deste segue com azimute de **247°02'38,73"** por uma distância de **1,00m**, até o ponto **P61**, de coordenadas **N 9.721.931,43m** e **E 581.300,61m** ; deste segue com azimute de **247°40'06,85"** por uma distância de **1,00m**, até o ponto **P62**, de coordenadas **N 9.721.931,05m** e **E 581.299,68m** ; deste segue com azimute de **248°26'53,03"** por uma distância de **1,00m**, até o ponto **P63**, de coordenadas **N 9.721.930,68m** e **E 581.298,75m** ; deste segue com azimute de **249°17'59,63"** por uma distância de **1,00m**, até o ponto **P64**, de coordenadas **N 9.721.930,33m** e **E 581.297,82m** ; deste segue com azimute de **250°14'13,01"** por uma distância de **1,00m**, até o ponto **P65**, de coordenadas **N 9.721.929,99m** e **E 581.296,88m** ; deste segue com azimute de **251°11'36,06"** por uma distância de **1,00m**, até o ponto **P66**, de coordenadas **N 9.721.929,67m** e **E 581.295,93m** ; deste segue com azimute de **251°54'04,87"** por uma distância de **1,00m**, até o ponto **P67**, de coordenadas **N 9.721.929,36m** e **E 581.294,98m** ; deste segue com azimute de **252°15'19,18"** por uma distância de **1,00m**, até o ponto **P68**, de coordenadas **N 9.721.929,05m** e **E 581.294,03m** ; deste segue com azimute de **252°15'19,18"** por uma distância de **1,00m**, até o ponto **P69**, de coordenadas **N 9.721.928,75m** e **E 581.293,08m** ; deste segue com azimute de **252°05'43,99"** por uma distância de **1,00m**, até o ponto **P70**, de coordenadas **N 9.721.928,44m** e **E 581.292,12m** ; deste segue com azimute de **251°40'16,39"** por uma distância de **1,00m**, até o ponto **P71**, de coordenadas **N 9.721.928,12m** e **E 581.291,18m** ; deste segue com azimute de **251°11'36,06"** por uma distância de **1,00m**, até o ponto **P72**, de coordenadas **N 9.721.927,80m** e **E 581.290,23m** ; deste segue com azimute de **251°04'09,49"** por uma distância de **1,00m**, até o ponto **P73**, de coordenadas **N 9.721.927,48m** e **E 581.289,28m** ; deste segue com azimute de **251°29'39,38"** por uma distância de **1,00m**, até o ponto **P74**, de coordenadas **N 9.721.927,16m** e **E 581.288,34m** ; deste segue com azimute de **252°14'17,72"** por uma distância de **1,00m**, até o ponto **P75**, de coordenadas **N 9.721.926,86m** e **E 581.287,38m** ; deste segue com azimute de **252°43'57,89"** por uma distância de **1,00m**, até o ponto **P76**, de coordenadas **N 9.721.926,56m** e **E 581.286,43m** ; deste segue com azimute de **252°35'33,03"** por uma distância de **1,00m**, até o ponto **P77**, de coordenadas **N 9.721.926,26m** e **E 581.285,48m** ; deste segue com azimute de **252°11'05,71"** por uma distância de **1,00m**, até o ponto **P78**, de coordenadas **N 9.721.925,95m** e **E 581.284,52m** ; deste segue com azimute de **251°13'42,00"** por uma distância de **1,00m**, até o ponto **P79**, de coordenadas **N 9.721.925,63m** e **E 581.283,58m** ; deste segue com azimute de **249°58'08,35"** por uma distância de **1,00m**, até o ponto **P80**, de coordenadas **N 9.721.925,29m** e **E 581.282,64m** ; deste segue com azimute de **248°13'47,37"** por uma distância de **1,00m**, até o ponto **P81**, de coordenadas **N 9.721.924,92m** e **E 581.281,72m** ; deste segue com azimute de **246°29'33,00"** por uma distância de **1,00m**, até o ponto **P82**, de coordenadas **N 9.721.924,52m** e **E 581.280,80m** ; deste segue com azimute de **244°35'14,00"** por uma distância de **1,00m**, até o ponto **P83**, de coordenadas **N 9.721.924,09m** e **E 581.279,90m** ; deste segue com azimute de **242°45'29,73"** por uma distância de **1,00m**, até o ponto **P84**, de coordenadas **N 9.721.923,64m** e **E 581.279,01m** ; deste segue com azimute de **241°37'51,44"** por uma distância de **1,00m**, até o ponto **P85**, de coordenadas **N 9.721.923,16m** e **E 581.278,13m** ; deste segue com azimute de **241°22'50,16"** por uma distância de **1,00m**, até o ponto **P86**, de coordenadas **N 9.721.922,68m** e **E 581.277,25m** ; deste segue com azimute de **241°52'52,95"** por uma distância de **1,00m**, até o ponto **P87**, de coordenadas **N 9.721.922,21m** e **E 581.276,37m** ; deste segue com azimute de **242°37'58,66"** por uma distância de **1,00m**, até o ponto **P88**, de coordenadas **N 9.721.921,75m** e **E 581.275,49m** ; deste segue com azimute de **243°39'37,17"** por uma distância de **1,00m**, até o ponto **P89**, de coordenadas **N 9.721.921,31m** e **E 581.274,59m** ; deste segue com azimute de **244°45'47,13"** por uma distância de **1,00m**, até o ponto **P90**, de coordenadas **N 9.721.920,89m** e **E 581.273,69m** ; deste segue com azimute de **245°42'48,79"** por uma distância de **1,00m**, até o ponto **P91**, de coordenadas **N 9.721.920,47m** e **E 581.272,78m** ; deste segue com azimute de **246°14'10,24"** por uma distância de **1,00m**, até o ponto **P92**, de coordenadas **N 9.721.920,07m** e **E 581.271,86m** ; deste segue com azimute de **246°41'28,16"** por uma distância de **1,00m**, até o ponto **P93**, de coordenadas **N 9.721.919,68m** e **E 581.270,94m** ; deste segue com azimute de **247°10'08,62"** por uma distância de **1,00m**, até o ponto **P94**, de coordenadas **N 9.721.919,29m** e **E 581.270,02m** ; deste segue com azimute de **248°01'18,65"** por uma distância de **1,00m**, até o ponto **P95**, de coordenadas **N 9.721.918,91m** e **E 581.269,09m** ; deste segue com azimute de **248°58'42,86"** por uma distância de **1,00m**, até o ponto **P96**, de coordenadas **N 9.721.918,56m** e **E 581.268,16m** ; deste segue com azimute de **249°42'21,69"** por uma distância de **1,00m**, até o ponto **P97**, de coordenadas **N 9.721.918,21m** e **E 581.267,22m** ; deste segue com azimute de **250°14'13,01"** por uma distância de **1,00m**, até o ponto **P98**, de coordenadas **N 9.721.917,87m** e **E 581.266,28m** ; deste segue com azimute de **250°25'57,83"** por uma distância de **1,00m**, até o ponto **P99**, de coordenadas **N 9.721.917,54m** e **E 581.265,34m** ; deste segue com azimute de **250°32'17,62"** por uma distância de **1,00m**, até o ponto **P100**, de coordenadas **N 9.721.917,20m** e **E 581.264,40m** ; deste segue com azimute de **250°36'34,63"** por



PREFEITURA DE SÃO LUÍS

SECRETARIA MUNICIPAL DE GOVERNO

MINUTA DE ANTEPROJETO DE LEI Nº _____ DE _____ DE 2019

uma distância de 1,00m, até o ponto **P101**, de coordenadas **N 9.721.916,87m** e **E 581.263,46m** ; deste segue com azimute de $250^{\circ}50'21,76''$ por uma distância de 1,00m, até o ponto **P102**, de coordenadas **N 9.721.916,54m** e **E 581.262,51m** ; deste segue com azimute de $251^{\circ}33'54,19''$ por uma distância de 1,00m, até o ponto **P103**, de coordenadas **N 9.721.916,23m** e **E 581.261,56m** ; deste segue com azimute de $253^{\circ}12'53,27''$ por uma distância de 1,00m, até o ponto **P104**, de coordenadas **N 9.721.915,94m** e **E 581.260,61m** ; deste segue com azimute de $255^{\circ}27'34,20''$ por uma distância de 1,00m, até o ponto **P105**, de coordenadas **N 9.721.915,69m** e **E 581.259,65m** ; deste segue com azimute de $258^{\circ}22'51,46''$ por uma distância de 0,99m, até o ponto **P106**, de coordenadas **N 9.721.915,49m** e **E 581.258,67m** ; deste segue com azimute de $261^{\circ}54'35,17''$ por uma distância de 0,99m, até o ponto **P107**, de coordenadas **N 9.721.915,35m** e **E 581.257,69m** ; deste segue com azimute de $265^{\circ}36'20,20''$ por uma distância de 0,99m, até o ponto **P108**, de coordenadas **N 9.721.915,27m** e **E 581.256,70m** ; deste segue com azimute de $268^{\circ}22'22,93''$ por uma distância de 1,00m, até o ponto **P109**, de coordenadas **N 9.721.915,24m** e **E 581.255,70m** ; deste segue com azimute de $269^{\circ}43'11,87''$ por uma distância de 1,00m, até o ponto **P110**, de coordenadas **N 9.721.915,24m** e **E 581.254,70m** ; deste segue com azimute de $270^{\circ}03'21,43''$ por uma distância de 1,00m, até o ponto **P111**, de coordenadas **N 9.721.915,24m** e **E 581.253,70m** ; deste segue com azimute de $270^{\circ}10'04,29''$ por uma distância de 1,00m, até o ponto **P112**, de coordenadas **N 9.721.915,24m** e **E 581.252,70m** ; deste segue com azimute de $270^{\circ}13'25,72''$ por uma distância de 1,00m, até o ponto **P113**, de coordenadas **N 9.721.915,25m** e **E 581.251,70m** ; deste segue com azimute de $270^{\circ}20'08,57''$ por uma distância de 1,00m, até o ponto **P114**, de coordenadas **N 9.721.915,25m** e **E 581.250,70m** ; deste segue com azimute de $270^{\circ}43'38,46''$ por uma distância de 1,00m, até o ponto **P115**, de coordenadas **N 9.721.915,27m** e **E 581.249,70m** ; deste segue com azimute de $271^{\circ}17'12,12''$ por uma distância de 1,00m, até o ponto **P116**, de coordenadas **N 9.721.915,29m** e **E 581.248,70m** ; deste segue com azimute de $272^{\circ}00'55,59''$ por uma distância de 1,00m, até o ponto **P117**, de coordenadas **N 9.721.915,32m** e **E 581.247,70m** ; deste segue com azimute de $272^{\circ}41'11,02''$ por uma distância de 1,00m, até o ponto **P118**, de coordenadas **N 9.721.915,37m** e **E 581.246,70m** ; deste segue com azimute de $273^{\circ}11'32,10''$ por uma distância de 1,00m, até o ponto **P119**, de coordenadas **N 9.721.915,43m** e **E 581.245,71m** ; deste segue com azimute de $273^{\circ}31'38,89''$ por uma distância de 1,00m, até o ponto **P120**, de coordenadas **N 9.721.915,49m** e **E 581.244,71m** ; deste segue com azimute de $274^{\circ}08'58,14''$ por uma distância de 1,00m, até o ponto **P121**, de coordenadas **N 9.721.915,56m** e **E 581.243,71m** ; deste segue com azimute de $275^{\circ}20'11,86''$ por uma distância de 1,00m, até o ponto **P122**, de coordenadas **N 9.721.915,65m** e **E 581.242,72m** ; deste segue com azimute de $276^{\circ}52'26,49''$ por uma distância de 1,00m, até o ponto **P123**, de coordenadas **N 9.721.915,77m** e **E 581.241,73m** ; deste segue com azimute de $279^{\circ}27'44,36''$ por uma distância de 0,99m, até o ponto **P124**, de coordenadas **N 9.721.915,94m** e **E 581.240,75m** ; deste segue com azimute de $283^{\circ}09'21,99''$ por uma distância de 0,99m, até o ponto **P125**, de coordenadas **N 9.721.916,16m** e **E 581.239,79m** ; deste segue com azimute de $287^{\circ}40'46,85''$ por uma distância de 0,98m, até o ponto **P126**, de coordenadas **N 9.721.916,46m** e **E 581.238,85m** ; deste segue com azimute de $292^{\circ}35'37,00''$ por uma distância de 0,98m, até o ponto **P127**, de coordenadas **N 9.721.916,84m** e **E 581.237,95m** ; deste segue com azimute de $297^{\circ}41'03,71''$ por uma distância de 0,98m, até o ponto **P128**, de coordenadas **N 9.721.917,29m** e **E 581.237,07m** ; deste segue com azimute de $302^{\circ}48'36,41''$ por uma distância de 0,99m, até o ponto **P129**, de coordenadas **N 9.721.917,83m** e **E 581.236,24m** ; deste segue com azimute de $307^{\circ}19'15,73''$ por uma distância de 0,99m, até o ponto **P130**, de coordenadas **N 9.721.918,43m** e **E 581.235,46m** ; deste segue com azimute de $310^{\circ}56'33,72''$ por uma distância de 1,00m, até o ponto **P131**, de coordenadas **N 9.721.919,08m** e **E 581.234,70m** ; deste segue com azimute de $313^{\circ}53'15,36''$ por uma distância de 1,00m, até o ponto **P132**, de coordenadas **N 9.721.919,77m** e **E 581.233,99m** ; deste segue com azimute de $316^{\circ}30'34,29''$ por uma distância de 1,00m, até o ponto **P133**, de coordenadas **N 9.721.920,50m** e **E 581.233,30m** ; deste segue com azimute de $318^{\circ}44'05,43''$ por uma distância de 1,00m, até o ponto **P134**, de coordenadas **N 9.721.921,24m** e **E 581.232,64m** ; deste segue com azimute de $320^{\circ}40'58,65''$ por uma distância de 1,00m, até o ponto **P135**, de coordenadas **N 9.721.922,02m** e **E 581.232,01m** ; deste segue com azimute de $321^{\circ}45'39,00''$ por uma distância de 1,00m, até o ponto **P136**, de coordenadas **N 9.721.922,80m** e **E 581.231,39m** ; deste segue com azimute de $321^{\circ}57'45,24''$ por uma distância de 1,00m, até o ponto **P137**, de coordenadas **N 9.721.923,58m** e **E 581.230,78m** ; deste segue com azimute de $321^{\circ}26'43,50''$ por uma distância de 1,00m, até o ponto **P138**, de coordenadas **N 9.721.924,36m** e **E 581.230,16m** ; deste segue com azimute de $320^{\circ}12'31,71''$ por uma distância de 1,00m, até o ponto **P139**, de coordenadas **N 9.721.925,13m** e **E 581.229,52m** ; deste segue com azimute de $318^{\circ}32'20,94''$ por uma distância de 1,00m, até o ponto **P140**, de coordenadas **N 9.721.925,88m** e **E 581.228,86m** ; deste segue com azimute de $316^{\circ}13'50,51''$ por uma distância de 1,00m, até o ponto **P141**, de coordenadas **N 9.721.926,60m** e **E 581.228,17m** ; deste segue com azimute de $313^{\circ}10'04,07''$ por uma distância de 0,99m, até o ponto **P142**, de coordenadas **N 9.721.927,27m** e **E 581.227,45m** ; deste segue com azimute de $309^{\circ}16'38,93''$ por uma distância de 0,99m, até o ponto **P143**, de coordenadas **N 9.721.927,90m** e **E 581.226,68m** ; deste segue com



PREFEITURA DE SÃO LUÍS

SECRETARIA MUNICIPAL DE GOVERNO

MINUTA DE ANTEPROJETO DE LEI Nº _____ DE _____ DE 2019

azimute de 304°36'51,70" por uma distância de 1,01m, até o ponto **P144**, de coordenadas **N 9.721.928,47m** e **E 581.225,85m** ; deste segue com azimute de 300°46'00,50" por uma distância de 1,12m, até o ponto **P145**, de coordenadas **N 9.721.929,05m** e **E 581.224,89m** ; deste segue com azimute de 298°26'29,06" por uma distância de 1,35m, até o ponto **P146**, de coordenadas **N 9.721.929,69m** e **E 581.223,70m** ; deste segue com azimute de 297°32'03,29" por uma distância de 1,63m, até o ponto **P147**, de coordenadas **N 9.721.930,44m** e **E 581.222,26m** ; deste segue com azimute de 296°59'46,96" por uma distância de 1,74m, até o ponto **P148**, de coordenadas **N 9.721.931,23m** e **E 581.220,71m** ; deste segue com azimute de 296°33'54,18" por uma distância de 1,63m, até o ponto **P149**, de coordenadas **N 9.721.931,96m** e **E 581.219,25m** ; deste segue com azimute de 296°04'59,79" por uma distância de 1,35m, até o ponto **P150**, de coordenadas **N 9.721.932,55m** e **E 581.218,04m** ; deste segue com azimute de 295°18'04,96" por uma distância de 1,13m, até o ponto **P151**, de coordenadas **N 9.721.933,04m** e **E 581.217,02m** ; deste segue com azimute de 294°21'10,83" por uma distância de 1,02m, até o ponto **P152**, de coordenadas **N 9.721.933,46m** e **E 581.216,09m** ; deste segue com azimute de 293°33'31,84" por uma distância de 1,00m, até o ponto **P153**, de coordenadas **N 9.721.933,85m** e **E 581.215,18m** ; deste segue com azimute de 292°59'08,15" por uma distância de 1,00m, até o ponto **P154**, de coordenadas **N 9.721.934,25m** e **E 581.214,26m** ; deste segue com azimute de 293°03'32,29" por uma distância de 1,00m, até o ponto **P155**, de coordenadas **N 9.721.934,64m** e **E 581.213,34m** ; deste segue com azimute de 293°22'56,79" por uma distância de 1,00m, até o ponto **P156**, de coordenadas **N 9.721.935,03m** e **E 581.212,42m** ; deste segue com azimute de 293°59'06,82" por uma distância de 1,00m, até o ponto **P157**, de coordenadas **N 9.721.935,44m** e **E 581.211,51m** ; deste segue com azimute de 294°54'43,29" por uma distância de 1,00m, até o ponto **P158**, de coordenadas **N 9.721.935,86m** e **E 581.210,60m** ; deste segue com azimute de 295°42'16,02" por uma distância de 1,02m, até o ponto **P159**, de coordenadas **N 9.721.936,30m** e **E 581.209,68m** ; deste segue com azimute de 295°54'00,50" por uma distância de 1,13m, até o ponto **P160**, de coordenadas **N 9.721.936,80m** e **E 581.208,67m** ; deste segue com azimute de 295°25'01,44" por uma distância de 1,35m, até o ponto **P161**, de coordenadas **N 9.721.937,38m** e **E 581.207,45m** ; deste segue com azimute de 294°41'28,32" por uma distância de 1,63m, até o ponto **P162**, de coordenadas **N 9.721.938,06m** e **E 581.205,97m** ; deste segue com azimute de 294°19'17,62" por uma distância de 1,74m, até o ponto **P163**, de coordenadas **N 9.721.938,77m** e **E 581.204,38m** ; deste segue com azimute de 294°09'15,06" por uma distância de 1,63m, até o ponto **P164**, de coordenadas **N 9.721.939,44m** e **E 581.202,89m** ; deste segue com azimute de 294°13'53,47" por uma distância de 1,35m, até o ponto **P165**, de coordenadas **N 9.721.939,99m** e **E 581.201,66m** ; deste segue com azimute de 293°48'59,79" por uma distância de 1,13m, até o ponto **P166**, de coordenadas **N 9.721.940,45m** e **E 581.200,63m** ; deste segue com azimute de 292°49'22,73" por uma distância de 1,02m, até o ponto **P167**, de coordenadas **N 9.721.940,85m** e **E 581.199,69m** ; deste segue com azimute de 291°31'13,43" por uma distância de 1,00m, até o ponto **P168**, de coordenadas **N 9.721.941,21m** e **E 581.198,76m** ; deste segue com azimute de 290°36'54,26" por uma distância de 1,00m, até o ponto **P169**, de coordenadas **N 9.721.941,56m** e **E 581.197,83m** ; deste segue com azimute de 290°25'06,33" por uma distância de 1,00m, até o ponto **P170**, de coordenadas **N 9.721.941,91m** e **E 581.196,89m** ; deste segue com azimute de 290°47'31,65" por uma distância de 1,00m, até o ponto **P171**, de coordenadas **N 9.721.942,27m** e **E 581.195,96m** ; deste segue com azimute de 291°22'30,56" por uma distância de 1,00m, até o ponto **P172**, de coordenadas **N 9.721.942,63m** e **E 581.195,03m** ; deste segue com azimute de 291°54'19,15" por uma distância de 1,00m, até o ponto **P173**, de coordenadas **N 9.721.943,00m** e **E 581.194,10m** ; deste segue com azimute de 292°37'58,00" por uma distância de 1,00m, até o ponto **P174**, de coordenadas **N 9.721.943,39m** e **E 581.193,18m** ; deste segue com azimute de 293°11'02,01" por uma distância de 1,00m, até o ponto **P175**, de coordenadas **N 9.721.943,78m** e **E 581.192,26m** ; deste segue com azimute de 293°48'32,25" por uma distância de 1,00m, até o ponto **P176**, de coordenadas **N 9.721.944,19m** e **E 581.191,34m** ; deste segue com azimute de 294°27'44,92" por uma distância de 1,00m, até o ponto **P177**, de coordenadas **N 9.721.944,60m** e **E 581.190,43m** ; deste segue com azimute de 295°09'44,54" por uma distância de 1,00m, até o ponto **P178**, de coordenadas **N 9.721.945,02m** e **E 581.189,53m** ; deste segue com azimute de 295°54'49,34" por uma distância de 1,00m, até o ponto **P179**, de coordenadas **N 9.721.945,46m** e **E 581.188,63m** ; deste segue com azimute de 296°39'54,94" por uma distância de 1,00m, até o ponto **P180**, de coordenadas **N 9.721.945,91m** e **E 581.187,74m** ; deste segue com azimute de 296°42'55,09" por uma distância de 1,00m, até o ponto **P181**, de coordenadas **N 9.721.946,36m** e **E 581.186,84m** ; deste segue com azimute de 295°59'18,97" por uma distância de 1,00m, até o ponto **P182**, de coordenadas **N 9.721.946,80m** e **E 581.185,95m** ; deste segue com azimute de 294°47'12,74" por uma distância de 1,00m, até o ponto **P183**, de coordenadas **N 9.721.947,21m** e **E 581.185,04m** ; deste segue com azimute de 294°18'34,16" por uma distância de 1,00m, até o ponto **P184**, de coordenadas **N 9.721.947,63m** e **E 581.184,13m** ; deste segue com azimute de 295°02'13,89" por uma distância de 1,00m, até o ponto **P185**, de coordenadas **N 9.721.948,05m** e **E 581.183,22m** ; deste segue com azimute de 296°29'23,50" por uma distância de 1,00m, até o ponto **P186**, de coordenadas **N 9.721.948,49m** e **E**



PREFEITURA DE SÃO LUÍS

SECRETARIA MUNICIPAL DE GOVERNO

MINUTA DE ANTEPROJETO DE LEI Nº _____ DE _____ DE 2019

581.182,33m ; deste segue com azimute de 297°52'05,31" por uma distância de 1,00m, até o ponto **P187**, de coordenadas **N 9.721.948,96m** e **E 581.181,45m** ; deste segue com azimute de 298°44'40,37" por uma distância de 1,00m, até o ponto **P188**, de coordenadas **N 9.721.949,44m** e **E 581.180,57m** ; deste segue com azimute de 299°08'49,67" por uma distância de 1,00m, até o ponto **P189**, de coordenadas **N 9.721.949,93m** e **E 581.179,70m** ; deste segue com azimute de 299°07'11,50" por uma distância de 1,00m, até o ponto **P190**, de coordenadas **N 9.721.950,41m** e **E 581.178,83m** ; deste segue com azimute de 298°32'36,37" por uma distância de 1,00m, até o ponto **P191**, de coordenadas **N 9.721.950,89m** e **E 581.177,95m** ; deste segue com azimute de 297°35'29,97" por uma distância de 1,00m, até o ponto **P192**, de coordenadas **N 9.721.951,35m** e **E 581.177,06m** ; deste segue com azimute de 296°35'24,34" por uma distância de 1,00m, até o ponto **P193**, de coordenadas **N 9.721.951,80m** e **E 581.176,17m** ; deste segue com azimute de 295°50'19,95" por uma distância de 1,00m, até o ponto **P194**, de coordenadas **N 9.721.952,24m** e **E 581.175,27m** ; deste segue com azimute de 295°05'16,47" por uma distância de 1,00m, até o ponto **P195**, de coordenadas **N 9.721.952,66m** e **E 581.174,36m** ; deste segue com azimute de 294°35'15,11" por uma distância de 1,00m, até o ponto **P196**, de coordenadas **N 9.721.953,08m** e **E 581.173,46m** ; deste segue com azimute de 294°17'11,21" por uma distância de 1,00m, até o ponto **P197**, de coordenadas **N 9.721.953,49m** e **E 581.172,54m** ; deste segue com azimute de 294°17'11,21" por uma distância de 1,00m, até o ponto **P198**, de coordenadas **N 9.721.953,90m** e **E 581.171,63m** ; deste segue com azimute de 294°26'21,58" por uma distância de 1,00m, até o ponto **P199**, de coordenadas **N 9.721.954,31m** e **E 581.170,72m** ; deste segue com azimute de 294°47'12,74" por uma distância de 1,00m, até o ponto **P200**, de coordenadas **N 9.721.954,73m** e **E 581.169,81m** ; deste segue com azimute de 295°23'19,55" por uma distância de 1,00m, até o ponto **P201**, de coordenadas **N 9.721.955,16m** e **E 581.168,91m** ; deste segue com azimute de 296°06'50,09" por uma distância de 1,00m, até o ponto **P202**, de coordenadas **N 9.721.955,60m** e **E 581.168,02m** ; deste segue com azimute de 297°00'56,15" por uma distância de 1,00m, até o ponto **P203**, de coordenadas **N 9.721.956,05m** e **E 581.167,12m** ; deste segue com azimute de 297°52'05,31" por uma distância de 1,00m, até o ponto **P204**, de coordenadas **N 9.721.956,52m** e **E 581.166,24m** ; deste segue com azimute de 297°40'02,06" por uma distância de 1,00m, até o ponto **P205**, de coordenadas **N 9.721.956,98m** e **E 581.165,36m** ; deste segue com azimute de 296°20'21,06" por uma distância de 1,00m, até o ponto **P206**, de coordenadas **N 9.721.957,43m** e **E 581.164,46m** ; deste segue com azimute de 294°04'55,32" por uma distância de 1,00m, até o ponto **P207**, de coordenadas **N 9.721.957,83m** e **E 581.163,55m** ; deste segue com azimute de 292°21'09,77" por uma distância de 1,00m, até o ponto **P208**, de coordenadas **N 9.721.958,21m** e **E 581.162,63m** ; deste segue com azimute de 291°33'06,97" por uma distância de 1,00m, até o ponto **P209**, de coordenadas **N 9.721.958,58m** e **E 581.161,70m** ; deste segue com azimute de 291°28'45,67" por uma distância de 1,00m, até o ponto **P210**, de coordenadas **N 9.721.958,95m** e **E 581.160,77m** ; deste segue com azimute de 291°25'38,18" por uma distância de 1,00m, até o ponto **P211**, de coordenadas **N 9.721.959,31m** e **E 581.159,84m** ; deste segue com azimute de 291°22'30,56" por uma distância de 1,00m, até o ponto **P212**, de coordenadas **N 9.721.959,68m** e **E 581.158,91m** ; deste segue com azimute de 291°10'41,12" por uma distância de 1,00m, até o ponto **P213**, de coordenadas **N 9.721.960,04m** e **E 581.157,97m** ; deste segue com azimute de 291°07'33,26" por uma distância de 1,00m, até o ponto **P214**, de coordenadas **N 9.721.960,40m** e **E 581.157,04m** ; deste segue com azimute de 291°11'53,95" por uma distância de 1,00m, até o ponto **P215**, de coordenadas **N 9.721.960,76m** e **E 581.156,11m** ; deste segue com azimute de 291°22'30,56" por uma distância de 1,00m, até o ponto **P216**, de coordenadas **N 9.721.961,12m** e **E 581.155,18m** ; deste segue com azimute de 291°43'43,17" por uma distância de 1,00m, até o ponto **P217**, de coordenadas **N 9.721.961,49m** e **E 581.154,25m** ; deste segue com azimute de 292°13'40,14" por uma distância de 1,00m, até o ponto **P218**, de coordenadas **N 9.721.961,87m** e **E 581.153,33m** ; deste segue com azimute de 292°45'27,49" por uma distância de 1,00m, até o ponto **P219**, de coordenadas **N 9.721.962,26m** e **E 581.152,40m** ; deste segue com azimute de 293°03'32,29" por uma distância de 1,00m, até o ponto **P220**, de coordenadas **N 9.721.962,65m** e **E 581.151,48m** ; deste segue com azimute de 292°56'02,70" por uma distância de 1,00m, até o ponto **P221**, de coordenadas **N 9.721.963,04m** e **E 581.150,56m** ; deste segue com azimute de 292°37'58,01" por uma distância de 1,00m, até o ponto **P222**, de coordenadas **N 9.721.963,43m** e **E 581.149,64m** ; deste segue com azimute de 292°27'22,50" por uma distância de 1,00m, até o ponto **P223**, de coordenadas **N 9.721.963,81m** e **E 581.148,72m** ; deste segue com azimute de 292°15'30,37" por uma distância de 1,00m, até o ponto **P224**, de coordenadas **N 9.721.964,19m** e **E 581.147,79m** ; deste segue com azimute de 292°15'30,37" por uma distância de 1,00m, até o ponto **P225**, de coordenadas **N 9.721.964,56m** e **E 581.146,86m** ; deste segue com azimute de 291°37'28,57" por uma distância de 1,00m, até o ponto **P226**, de coordenadas **N 9.721.964,93m** e **E 581.145,94m** ; deste segue com azimute de 290°30'36,37" por uma distância de 1,00m, até o ponto **P227**, de coordenadas **N 9.721.965,28m** e **E 581.145,00m** ; deste segue com azimute de 288°46'18,00" por uma distância de 1,00m, até o ponto **P228**, de coordenadas **N 9.721.965,60m** e **E 581.144,06m** ; deste segue com azimute de 287°22'14,71" por uma distância de 1,00m, até o ponto **P229**, de



PREFEITURA DE SÃO LUÍS

SECRETARIA MUNICIPAL DE GOVERNO

MINUTA DE ANTEPROJETO DE LEI Nº _____ DE _____ DE 2019

coordenadas N 9.721.965,90m e E 581.143,10m ; deste segue com azimute de 286°11'02,39" por uma distância de 1,00m, até o ponto P230, de coordenadas N 9.721.966,18m e E 581.142,15m ; deste segue com azimute de 285°24'26,21" por uma distância de 1,00m, até o ponto P231, de coordenadas N 9.721.966,45m e E 581.141,18m ; deste segue com azimute de 284°46'09,11" por uma distância de 1,00m, até o ponto P232, de coordenadas N 9.721.966,70m e E 581.140,21m ; deste segue com azimute de 284°21'42,98" por uma distância de 1,00m, até o ponto P233, de coordenadas N 9.721.966,95m e E 581.139,25m ; deste segue com azimute de 284°07'52,46" por uma distância de 1,00m, até o ponto P234, de coordenadas N 9.721.967,19m e E 581.138,28m ; deste segue com azimute de 284°01'21,60" por uma distância de 1,00m, até o ponto P235, de coordenadas N 9.721.967,44m e E 581.137,31m ; deste segue com azimute de 283°50'46,35" por uma distância de 1,00m, até o ponto P236, de coordenadas N 9.721.967,67m e E 581.136,34m ; deste segue com azimute de 283°54'01,93" por uma distância de 1,00m, até o ponto P237, de coordenadas N 9.721.967,91m e E 581.135,36m ; deste segue com azimute de 284°07'52,46" por uma distância de 1,00m, até o ponto P238, de coordenadas N 9.721.968,16m e E 581.134,40m ; deste segue com azimute de 284°50'15,45" por uma distância de 1,00m, até o ponto P239, de coordenadas N 9.721.968,41m e E 581.133,43m ; deste segue com azimute de 285°48'52,95" por uma distância de 1,00m, até o ponto P240, de coordenadas N 9.721.968,69m e E 581.132,47m ; deste segue com azimute de 286°37'46,42" por uma distância de 1,00m, até o ponto P241, de coordenadas N 9.721.968,97m e E 581.131,51m ; deste segue com azimute de 287°19'14,38" por uma distância de 1,00m, até o ponto P242, de coordenadas N 9.721.969,27m e E 581.130,55m ; deste segue com azimute de 287°52'06,18" por uma distância de 1,00m, até o ponto P243, de coordenadas N 9.721.969,58m e E 581.129,60m ; deste segue com azimute de 288°01'41,16" por uma distância de 1,00m, até o ponto P244, de coordenadas N 9.721.969,89m e E 581.128,65m ; deste segue com azimute de 288°02'43,54" por uma distância de 1,00m, até o ponto P245, de coordenadas N 9.721.970,20m e E 581.127,70m ; deste segue com azimute de 287°40'27,66" por uma distância de 1,00m, até o ponto P246, de coordenadas N 9.721.970,50m e E 581.126,75m ; deste segue com azimute de 287°09'37,25" por uma distância de 1,00m, até o ponto P247, de coordenadas N 9.721.970,80m e E 581.125,79m ; deste segue com azimute de 286°40'59,40" por uma distância de 1,00m, até o ponto P248, de coordenadas N 9.721.971,08m e E 581.124,84m ; deste segue com azimute de 286°02'43,16" por uma distância de 1,00m, até o ponto P249, de coordenadas N 9.721.971,36m e E 581.123,87m ; deste segue com azimute de 285°38'16,57" por uma distância de 1,00m, até o ponto P250, de coordenadas N 9.721.971,63m e E 581.122,91m ; deste segue com azimute de 285°28'34,13" por uma distância de 1,00m, até o ponto P251, de coordenadas N 9.721.971,90m e E 581.121,95m ; deste segue com azimute de 285°24'26,20" por uma distância de 1,00m, até o ponto P252, de coordenadas N 9.721.972,16m e E 581.120,98m ; deste segue com azimute de 285°38'16,57" por uma distância de 1,00m, até o ponto P253, de coordenadas N 9.721.972,43m e E 581.120,02m ; deste segue com azimute de 286°10'06,22" por uma distância de 1,00m, até o ponto P254, de coordenadas N 9.721.972,71m e E 581.119,06m ; deste segue com azimute de 286°49'21,56" por uma distância de 1,00m, até o ponto P255, de coordenadas N 9.721.973,00m e E 581.118,11m ; deste segue com azimute de 287°37'15,75" por uma distância de 1,00m, até o ponto P256, de coordenadas N 9.721.973,30m e E 581.117,15m ; deste segue com azimute de 288°22'54,77" por uma distância de 1,00m, até o ponto P257, de coordenadas N 9.721.973,62m e E 581.116,20m ; deste segue com azimute de 288°59'01,11" por uma distância de 1,00m, até o ponto P258, de coordenadas N 9.721.973,94m e E 581.115,26m ; deste segue com azimute de 288°25'02,02" por uma distância de 1,00m, até o ponto P259, de coordenadas N 9.721.974,26m e E 581.114,31m ; deste segue com azimute de 286°44'51,56" por uma distância de 1,00m, até o ponto P260, de coordenadas N 9.721.974,54m e E 581.113,36m ; deste segue com azimute de 284°00'32,42" por uma distância de 1,00m, até o ponto P261, de coordenadas N 9.721.974,78m e E 581.112,39m ; deste segue com azimute de 281°58'10,15" por uma distância de 1,00m, até o ponto P262, de coordenadas N 9.721.974,99m e E 581.111,41m ; deste segue com azimute de 280°52'14,61" por uma distância de 1,00m, até o ponto P263, de coordenadas N 9.721.975,18m e E 581.110,43m ; deste segue com azimute de 280°38'25,03" por uma distância de 1,00m, até o ponto P264, de coordenadas N 9.721.975,36m e E 581.109,45m ; deste segue com azimute de 280°52'14,61" por uma distância de 1,00m, até o ponto P265, de coordenadas N 9.721.975,55m e E 581.108,47m ; deste segue com azimute de 281°22'32,75" por uma distância de 1,00m, até o ponto P266, de coordenadas N 9.721.975,75m e E 581.107,49m ; deste segue com azimute de 282°08'01,97" por uma distância de 1,00m, até o ponto P267, de coordenadas N 9.721.975,96m e E 581.106,51m ; deste segue com azimute de 282°45'34,54" por uma distância de 1,00m, até o ponto P268, de coordenadas N 9.721.976,18m e E 581.105,54m ; deste segue com azimute de 283°03'27,43" por uma distância de 1,00m, até o ponto P269, de coordenadas N 9.721.976,41m e E 581.104,56m ; deste segue com azimute de 283°06'43,91" por uma distância de 1,00m, até o ponto P270, de coordenadas N 9.721.976,63m e E 581.103,59m ; deste segue com azimute de 282°29'54,17" por uma distância de 1,00m, até o ponto P271, de coordenadas N 9.721.976,85m e E 581.102,62m ; deste segue com azimute de 281°07'22,34" por uma distância de



PREFEITURA DE SÃO LUÍS

SECRETARIA MUNICIPAL DE GOVERNO

MINUTA DE ANTEPROJETO DE LEI Nº _____ DE _____ DE 2019

1,00m, até o ponto **P272**, de coordenadas **N 9.721.977,04m** e **E 581.101,64m** ; deste segue com azimute de $279^{\circ}11'08,08''$ por uma distância de 1,00m, até o ponto **P273**, de coordenadas **N 9.721.977,20m** e **E 581.100,65m** ; deste segue com azimute de $276^{\circ}58'43,62''$ por uma distância de 1,00m, até o ponto **P274**, de coordenadas **N 9.721.977,32m** e **E 581.099,67m** ; deste segue com azimute de $274^{\circ}39'40,15''$ por uma distância de 1,00m, até o ponto **P275**, de coordenadas **N 9.721.977,40m** e **E 581.098,67m** ; deste segue com azimute de $272^{\circ}11'22,76''$ por uma distância de 1,00m, até o ponto **P276**, de coordenadas **N 9.721.977,44m** e **E 581.097,68m** ; deste segue com azimute de $269^{\circ}19'31,08''$ por uma distância de 1,00m, até o ponto **P277**, de coordenadas **N 9.721.977,43m** e **E 581.096,68m** ; deste segue com azimute de $265^{\circ}52'41,55''$ por uma distância de 0,99m, até o ponto **P278**, de coordenadas **N 9.721.977,36m** e **E 581.095,69m** ; deste segue com azimute de $262^{\circ}18'03,33''$ por uma distância de 0,99m, até o ponto **P279**, de coordenadas **N 9.721.977,23m** e **E 581.094,71m** ; deste segue com azimute de $260^{\circ}04'25,52''$ por uma distância de 0,99m, até o ponto **P280**, de coordenadas **N 9.721.977,05m** e **E 581.093,73m** ; deste segue com azimute de $259^{\circ}34'27,09''$ por uma distância de 0,99m, até o ponto **P281**, de coordenadas **N 9.721.976,87m** e **E 581.092,76m** ; deste segue com azimute de $260^{\circ}26'08,92''$ por uma distância de 0,99m, até o ponto **P282**, de coordenadas **N 9.721.976,71m** e **E 581.091,78m** ; deste segue com azimute de $262^{\circ}02'13,48''$ por uma distância de 0,99m, até o ponto **P283**, de coordenadas **N 9.721.976,57m** e **E 581.090,79m** ; deste segue com azimute de $263^{\circ}54'52,04''$ por uma distância de 0,99m, até o ponto **P284**, de coordenadas **N 9.721.976,47m** e **E 581.089,80m** ; deste segue com azimute de $266^{\circ}03'45,17''$ por uma distância de 1,00m, até o ponto **P285**, de coordenadas **N 9.721.976,40m** e **E 581.088,81m** ; deste segue com azimute de $268^{\circ}08'55,58''$ por uma distância de 1,00m, até o ponto **P286**, de coordenadas **N 9.721.976,37m** e **E 581.087,81m** ; deste segue com azimute de $270^{\circ}00'00,00''$ por uma distância de 1,00m, até o ponto **P287**, de coordenadas **N 9.721.976,37m** e **E 581.086,81m** ; deste segue com azimute de $272^{\circ}01'24,05''$ por uma distância de 1,00m, até o ponto **P288**, de coordenadas **N 9.721.976,40m** e **E 581.085,82m** ; deste segue com azimute de $275^{\circ}10'07,51''$ por uma distância de 0,99m, até o ponto **P289**, de coordenadas **N 9.721.976,49m** e **E 581.084,84m** ; deste segue com azimute de $279^{\circ}57'52,46''$ por uma distância de 0,97m, até o ponto **P290**, de coordenadas **N 9.721.976,66m** e **E 581.083,88m** ; deste segue com azimute de $286^{\circ}07'19,77''$ por uma distância de 0,96m, até o ponto **P291**, de coordenadas **N 9.721.976,92m** e **E 581.082,96m** ; deste segue com azimute de $292^{\circ}23'22,95''$ por uma distância de 0,95m, até o ponto **P292**, de coordenadas **N 9.721.977,29m** e **E 581.082,08m** ; deste segue com azimute de $298^{\circ}27'59,02''$ por uma distância de 0,96m, até o ponto **P293**, de coordenadas **N 9.721.977,74m** e **E 581.081,24m** ; deste segue com azimute de $303^{\circ}45'13,75''$ por uma distância de 0,97m, até o ponto **P294**, de coordenadas **N 9.721.978,29m** e **E 581.080,43m** ; deste segue com azimute de $306^{\circ}59'40,74''$ por uma distância de 0,99m, até o ponto **P295**, de coordenadas **N 9.721.978,88m** e **E 581.079,64m** ; deste segue com azimute de $307^{\circ}57'31,16''$ por uma distância de 1,00m, até o ponto **P296**, de coordenadas **N 9.721.979,49m** e **E 581.078,85m** ; deste segue com azimute de $307^{\circ}19'07,78''$ por uma distância de 1,00m, até o ponto **P297**, de coordenadas **N 9.721.980,10m** e **E 581.078,06m** ; deste segue com azimute de $307^{\circ}23'50,96''$ por uma distância de 1,00m, até o ponto **P298**, de coordenadas **N 9.721.980,70m** e **E 581.077,27m** ; deste segue com azimute de $308^{\circ}59'35,06''$ por uma distância de 1,00m, até o ponto **P299**, de coordenadas **N 9.721.981,33m** e **E 581.076,49m** ; deste segue com azimute de $311^{\circ}32'24,67''$ por uma distância de 1,00m, até o ponto **P300**, de coordenadas **N 9.721.981,99m** e **E 581.075,75m** ; deste segue com azimute de $314^{\circ}10'02,59''$ por uma distância de 1,00m, até o ponto **P301**, de coordenadas **N 9.721.982,69m** e **E 581.075,03m** ; deste segue com azimute de $316^{\circ}35'12,25''$ por uma distância de 1,00m, até o ponto **P302**, de coordenadas **N 9.721.983,41m** e **E 581.074,35m** ; deste segue com azimute de $318^{\circ}53'35,85''$ por uma distância de 1,00m, até o ponto **P303**, de coordenadas **N 9.721.984,16m** e **E 581.073,69m** ; deste segue com azimute de $322^{\circ}01'34,43''$ por uma distância de 0,99m, até o ponto **P304**, de coordenadas **N 9.721.984,94m** e **E 581.073,08m** ; deste segue com azimute de $326^{\circ}12'00,07''$ por uma distância de 0,99m, até o ponto **P305**, de coordenadas **N 9.721.985,77m** e **E 581.072,53m** ; deste segue com azimute de $331^{\circ}01'21,30''$ por uma distância de 0,99m, até o ponto **P306**, de coordenadas **N 9.721.986,63m** e **E 581.072,05m** ; deste segue com azimute de $335^{\circ}29'25,14''$ por uma distância de 0,99m, até o ponto **P307**, de coordenadas **N 9.721.987,52m** e **E 581.071,64m** ; deste segue com azimute de $339^{\circ}16'17,68''$ por uma distância de 0,99m, até o ponto **P308**, de coordenadas **N 9.721.988,45m** e **E 581.071,29m** ; deste segue com azimute de $342^{\circ}27'36,81''$ por uma distância de 0,99m, até o ponto **P309**, de coordenadas **N 9.721.989,39m** e **E 581.071,00m** ; deste segue com azimute de $345^{\circ}47'55,67''$ por uma distância de 0,99m, até o ponto **P310**, de coordenadas **N 9.721.990,35m** e **E 581.070,75m** ; deste segue com azimute de $349^{\circ}21'21,63''$ por uma distância de 0,99m, até o ponto **P311**, de coordenadas **N 9.721.991,32m** e **E 581.070,57m** ; deste segue com azimute de $353^{\circ}02'34,60''$ por uma distância de 0,99m, até o ponto **P312**, de coordenadas **N 9.721.992,30m** e **E 581.070,45m** ; deste segue com azimute de $355^{\circ}46'56,22''$ por uma distância de 1,00m, até o ponto **P313**, de coordenadas **N 9.721.993,30m** e **E 581.070,38m** ; deste segue com azimute de $357^{\circ}35'26,65''$ por uma distância de 1,00m, até o ponto **P314**, de coordenadas **N 9.721.994,30m** e **E 581.070,34m** ; deste segue com azimute de



PREFEITURA DE SÃO LUÍS

SECRETARIA MUNICIPAL DE GOVERNO

MINUTA DE ANTEPROJETO DE LEI Nº _____ DE _____ DE 2019

358°29'22,64" por uma distância de 1,00m, até o ponto **P315**, de coordenadas **N 9.721.995,30m** e **E 581.070,31m** ; deste segue com azimute de 359°13'00,15" por uma distância de 1,00m, até o ponto **P316**, de coordenadas **N 9.721.996,30m** e **E 581.070,30m** ; deste segue com azimute de 0°06'43,25" por uma distância de 1,00m, até o ponto **P317**, de coordenadas **N 9.721.997,29m** e **E 581.070,30m** ; deste segue com azimute de 1°00'28,92" por uma distância de 1,00m, até o ponto **P318**, de coordenadas **N 9.721.998,29m** e **E 581.070,31m** ; deste segue com azimute de 2°28'03,49" por uma distância de 1,00m, até o ponto **P319**, de coordenadas **N 9.721.999,29m** e **E 581.070,36m** ; deste segue com azimute de 4°20'02,45" por uma distância de 1,00m, até o ponto **P320**, de coordenadas **N 9.722.000,28m** e **E 581.070,43m** ; deste segue com azimute de 6°39'25,99" por uma distância de 0,99m, até o ponto **P321**, de coordenadas **N 9.722.001,27m** e **E 581.070,55m** ; deste segue com azimute de 9°13'50,10" por uma distância de 0,99m, até o ponto **P322**, de coordenadas **N 9.722.002,25m** e **E 581.070,71m** ; deste segue com azimute de 11°44'26,59" por uma distância de 0,99m, até o ponto **P323**, de coordenadas **N 9.722.003,22m** e **E 581.070,91m** ; deste segue com azimute de 14°19'21,79" por uma distância de 0,99m, até o ponto **P324**, de coordenadas **N 9.722.004,19m** e **E 581.071,16m** ; deste segue com azimute de 16°11'02,39" por uma distância de 1,00m, até o ponto **P325**, de coordenadas **N 9.722.005,15m** e **E 581.071,43m** ; deste segue com azimute de 17°24'26,97" por uma distância de 1,00m, até o ponto **P326**, de coordenadas **N 9.722.006,10m** e **E 581.071,73m** ; deste segue com azimute de 17°58'29,62" por uma distância de 1,00m, até o ponto **P327**, de coordenadas **N 9.722.007,05m** e **E 581.072,04m** ; deste segue com azimute de 18°16'32,33" por uma distância de 1,00m, até o ponto **P328**, de coordenadas **N 9.722.008,00m** e **E 581.072,35m** ; deste segue com azimute de 18°20'47,01" por uma distância de 1,00m, até o ponto **P329**, de coordenadas **N 9.722.008,95m** e **E 581.072,67m** ; deste segue com azimute de 18°10'09,42" por uma distância de 1,00m, até o ponto **P330**, de coordenadas **N 9.722.009,90m** e **E 581.072,98m** ; deste segue com azimute de 17°15'49,09" por uma distância de 1,00m, até o ponto **P331**, de coordenadas **N 9.722.010,85m** e **E 581.073,28m** ; deste segue com azimute de 15°20'37,56" por uma distância de 1,00m, até o ponto **P332**, de coordenadas **N 9.722.011,81m** e **E 581.073,54m** ; deste segue com azimute de 12°50'20,65" por uma distância de 1,00m, até o ponto **P333**, de coordenadas **N 9.722.012,78m** e **E 581.073,76m** ; deste segue com azimute de 10°23'06,64" por uma distância de 1,00m, até o ponto **P334**, de coordenadas **N 9.722.013,76m** e **E 581.073,94m** ; deste segue com azimute de 8°09'13,97" por uma distância de 1,00m, até o ponto **P335**, de coordenadas **N 9.722.014,75m** e **E 581.074,08m** ; deste segue com azimute de 6°04'25,12" por uma distância de 1,00m, até o ponto **P336**, de coordenadas **N 9.722.015,74m** e **E 581.074,19m** ; deste segue com azimute de 4°12'48,92" por uma distância de 1,00m, até o ponto **P337**, de coordenadas **N 9.722.016,74m** e **E 581.074,26m** ; deste segue com azimute de 2°31'42,93" por uma distância de 1,00m, até o ponto **P338**, de coordenadas **N 9.722.017,73m** e **E 581.074,31m** ; deste segue com azimute de 0°53'48,93" por uma distância de 1,00m, até o ponto **P339**, de coordenadas **N 9.722.018,73m** e **E 581.074,32m** ; deste segue com azimute de 359°16'13,85" por uma distância de 1,00m, até o ponto **P340**, de coordenadas **N 9.722.019,73m** e **E 581.074,31m** ; deste segue com azimute de 357°31'56,51" por uma distância de 1,00m, até o ponto **P341**, de coordenadas **N 9.722.020,72m** e **E 581.074,27m** ; deste segue com azimute de 355°47'11,08" por uma distância de 1,00m, até o ponto **P342**, de coordenadas **N 9.722.021,72m** e **E 581.074,19m** ; deste segue com azimute de 353°45'10,26" por uma distância de 1,00m, até o ponto **P343**, de coordenadas **N 9.722.022,71m** e **E 581.074,08m** ; deste segue com azimute de 351°35'59,23" por uma distância de 1,00m, até o ponto **P344**, de coordenadas **N 9.722.023,69m** e **E 581.073,94m** ; deste segue com azimute de 349°13'05,98" por uma distância de 1,00m, até o ponto **P345**, de coordenadas **N 9.722.024,67m** e **E 581.073,75m** ; deste segue com azimute de 346°45'57,24" por uma distância de 1,00m, até o ponto **P346**, de coordenadas **N 9.722.025,64m** e **E 581.073,52m** ; deste segue com azimute de 344°23'09,01" por uma distância de 1,00m, até o ponto **P347**, de coordenadas **N 9.722.026,60m** e **E 581.073,26m** ; deste segue com azimute de 342°01'35,51" por uma distância de 1,00m, até o ponto **P348**, de coordenadas **N 9.722.027,55m** e **E 581.072,95m** ; deste segue com azimute de 340°22'34,92" por uma distância de 1,00m, até o ponto **P349**, de coordenadas **N 9.722.028,49m** e **E 581.072,61m** ; deste segue com azimute de 339°33'43,28" por uma distância de 1,00m, até o ponto **P350**, de coordenadas **N 9.722.029,43m** e **E 581.072,26m** ; deste segue com azimute de 339°24'16,70" por uma distância de 1,00m, até o ponto **P351**, de coordenadas **N 9.722.030,36m** e **E 581.071,91m** ; deste segue com azimute de 339°48'39,97" por uma distância de 1,00m, até o ponto **P352**, de coordenadas **N 9.722.031,30m** e **E 581.071,57m** ; deste segue com azimute de 340°43'52,09" por uma distância de 1,00m, até o ponto **P353**, de coordenadas **N 9.722.032,24m** e **E 581.071,24m** ; deste segue com azimute de 342°01'35,51" por uma distância de 1,00m, até o ponto **P354**, de coordenadas **N 9.722.033,19m** e **E 581.070,93m** ; deste segue com azimute de 344°03'16,58" por uma distância de 1,00m, até o ponto **P355**, de coordenadas **N 9.722.034,15m** e **E 581.070,66m** ; deste segue com azimute de 346°41'18,46" por uma distância de 0,99m, até o ponto **P356**, de coordenadas **N 9.722.035,11m** e **E 581.070,43m** ; deste segue com azimute de 350°16'37,93" por uma distância de 0,99m, até o ponto **P357**, de coordenadas **N 9.722.036,09m** e **E 581.070,26m**



PREFEITURA DE SÃO LUÍS

SECRETARIA MUNICIPAL DE GOVERNO

MINUTA DE ANTEPROJETO DE LEI Nº _____ DE _____ DE 2019

; deste segue com azimute de 355°38'42,72" por uma distância de 0,98m, até o ponto **P358**, de coordenadas N **9.722.037,06m** e E **581.070,19m** ; deste segue com azimute de 3°28'56,15" por uma distância de 0,96m, até o ponto **P359**, de coordenadas N **9.722.038,03m** e E **581.070,25m** ; deste segue com azimute de 12°54'43,61" por uma distância de 0,97m, até o ponto **P360**, de coordenadas N **9.722.038,97m** e E **581.070,46m** ; deste segue com azimute de 21°09'09,53" por uma distância de 0,98m, até o ponto **P361**, de coordenadas N **9.722.039,88m** e E **581.070,81m** ; deste segue com azimute de 27°51'42,50" por uma distância de 0,98m, até o ponto **P362**, de coordenadas N **9.722.040,75m** e E **581.071,27m** ; deste segue com azimute de 33°08'17,71" por uma distância de 0,98m, até o ponto **P363**, de coordenadas N **9.722.041,57m** e E **581.071,81m** ; deste segue com azimute de 37°04'26,68" por uma distância de 0,99m, até o ponto **P364**, de coordenadas N **9.722.042,36m** e E **581.072,41m** ; deste segue com azimute de 39°45'43,89" por uma distância de 0,99m, até o ponto **P365**, de coordenadas N **9.722.043,12m** e E **581.073,04m** ; deste segue com azimute de 41°15'35,92" por uma distância de 1,00m, até o ponto **P366**, de coordenadas N **9.722.043,87m** e E **581.073,70m** ; deste segue com azimute de 42°01'29,01" por uma distância de 1,00m, até o ponto **P367**, de coordenadas N **9.722.044,61m** e E **581.074,37m** ; deste segue com azimute de 42°16'11,74" por uma distância de 1,00m, até o ponto **P368**, de coordenadas N **9.722.045,35m** e E **581.075,04m** ; deste segue com azimute de 41°59'28,94" por uma distância de 1,00m, até o ponto **P369**, de coordenadas N **9.722.046,09m** e E **581.075,71m** ; deste segue com azimute de 41°38'00,74" por uma distância de 1,00m, até o ponto **P370**, de coordenadas N **9.722.046,84m** e E **581.076,37m** ; deste segue com azimute de 41°14'18,83" por uma distância de 1,00m, até o ponto **P371**, de coordenadas N **9.722.047,59m** e E **581.077,03m** ; deste segue com azimute de 40°48'05,79" por uma distância de 1,00m, até o ponto **P372**, de coordenadas N **9.722.048,35m** e E **581.077,68m** ; deste segue com azimute de 40°12'24,43" por uma distância de 1,00m, até o ponto **P373**, de coordenadas N **9.722.049,11m** e E **581.078,33m** ; deste segue com azimute de 39°22'05,55" por uma distância de 1,00m, até o ponto **P374**, de coordenadas N **9.722.049,89m** e E **581.078,96m** ; deste segue com azimute de 38°18'39,34" por uma distância de 1,00m, até o ponto **P375**, de coordenadas N **9.722.050,67m** e E **581.079,58m** ; deste segue com azimute de 37°23'14,46" por uma distância de 1,02m, até o ponto **P376**, de coordenadas N **9.722.051,48m** e E **581.080,20m** ; deste segue com azimute de 36°31'38,14" por uma distância de 1,05m, até o ponto **P377**, de coordenadas N **9.722.052,32m** e E **581.080,82m** ; deste segue com azimute de 35°49'50,53" por uma distância de 1,09m, até o ponto **P378**, de coordenadas N **9.722.053,20m** e E **581.081,46m** ; deste segue com azimute de 35°05'33,22" por uma distância de 1,14m, até o ponto **P379**, de coordenadas N **9.722.054,13m** e E **581.082,12m** ; deste segue com azimute de 34°17'00,18" por uma distância de 1,20m, até o ponto **P380**, de coordenadas N **9.722.055,13m** e E **581.082,79m** ; deste segue com azimute de 33°21'32,99" por uma distância de 1,27m, até o ponto **P381**, de coordenadas N **9.722.056,19m** e E **581.083,49m** ; deste segue com azimute de 31°52'57,74" por uma distância de 1,31m, até o ponto **P382**, de coordenadas N **9.722.057,29m** e E **581.084,18m** ; deste segue com azimute de 29°41'31,29" por uma distância de 1,31m, até o ponto **P383**, de coordenadas N **9.722.058,44m** e E **581.084,83m** ; deste segue com azimute de 26°56'58,49" por uma distância de 1,30m, até o ponto **P384**, de coordenadas N **9.722.059,60m** e E **581.085,42m** ; deste segue com azimute de 24°35'45,76" por uma distância de 1,31m, até o ponto **P385**, de coordenadas N **9.722.060,79m** e E **581.085,96m** ; deste segue com azimute de 23°03'04,68" por uma distância de 1,35m, até o ponto **P386**, de coordenadas N **9.722.062,02m** e E **581.086,49m** ; deste segue com azimute de 22°15'38,78" por uma distância de 1,40m, até o ponto **P387**, de coordenadas N **9.722.063,32m** e E **581.087,02m** ; deste segue com azimute de 22°02'22,77" por uma distância de 1,44m, até o ponto **P388**, de coordenadas N **9.722.064,66m** e E **581.087,56m** ; deste segue com azimute de 22°16'00,73" por uma distância de 1,45m, até o ponto **P389**, de coordenadas N **9.722.066,00m** e E **581.088,11m** ; deste segue com azimute de 22°49'47,53" por uma distância de 1,43m, até o ponto **P390**, de coordenadas N **9.722.067,32m** e E **581.088,67m** ; deste segue com azimute de 23°31'43,71" por uma distância de 1,40m, até o ponto **P391**, de coordenadas N **9.722.068,61m** e E **581.089,23m** ; deste segue com azimute de 24°19'39,50" por uma distância de 1,35m, até o ponto **P392**, de coordenadas N **9.722.069,84m** e E **581.089,79m** ; deste segue com azimute de 25°03'40,19" por uma distância de 1,30m, até o ponto **P393**, de coordenadas N **9.722.071,02m** e E **581.090,34m** ; deste segue com azimute de 25°30'04,40" por uma distância de 1,27m, até o ponto **P394**, de coordenadas N **9.722.072,16m** e E **581.090,88m** ; deste segue com azimute de 25°26'53,80" por uma distância de 1,28m, até o ponto **P395**, de coordenadas N **9.722.073,32m** e E **581.091,43m** ; deste segue com azimute de 24°54'22,14" por uma distância de 1,31m, até o ponto **P396**, de coordenadas N **9.722.074,51m** e E **581.091,98m** ; deste segue com azimute de 24°07'09,40" por uma distância de 1,34m, até o ponto **P397**, de coordenadas N **9.722.075,73m** e E **581.092,53m** ; deste segue com azimute de 23°11'15,93" por uma distância de 1,36m, até o ponto **P398**, de coordenadas N **9.722.076,98m** e E **581.093,07m** ; deste segue com azimute de 22°15'33,84" por uma distância de 1,36m, até o ponto **P399**, de coordenadas N **9.722.078,24m** e E **581.093,58m** ; deste segue com azimute de 22°10'54,49" por uma distância de 1,37m, até o ponto **P400**, de coordenadas N



PREFEITURA DE SÃO LUÍS

SECRETARIA MUNICIPAL DE GOVERNO

MINUTA DE ANTEPROJETO DE LEI Nº _____ DE _____ DE 2019

9.722.079,50m e E 581.094,10m ; deste segue com azimute de $23^{\circ}13'12,16''$ por uma distância de 1,37m, até o ponto **P401**, de coordenadas **N 9.722.080,76m e E 581.094,64m** ; deste segue com azimute de $25^{\circ}02'11,60''$ por uma distância de 1,38m, até o ponto **P402**, de coordenadas **N 9.722.082,01m e E 581.095,22m** ; deste segue com azimute de $26^{\circ}52'32,32''$ por uma distância de 1,37m, até o ponto **P403**, de coordenadas **N 9.722.083,23m e E 581.095,84m** ; deste segue com azimute de $28^{\circ}29'29,33''$ por uma distância de 1,35m, até o ponto **P404**, de coordenadas **N 9.722.084,42m e E 581.096,48m** ; deste segue com azimute de $29^{\circ}52'13,95''$ por uma distância de 1,33m, até o ponto **P405**, de coordenadas **N 9.722.085,56m e E 581.097,14m** ; deste segue com azimute de $31^{\circ}02'10,82''$ por uma distância de 1,32m, até o ponto **P406**, de coordenadas **N 9.722.086,70m e E 581.097,83m** ; deste segue com azimute de $31^{\circ}46'34,70''$ por uma distância de 1,35m, até o ponto **P407**, de coordenadas **N 9.722.087,84m e E 581.098,53m** ; deste segue com azimute de $32^{\circ}11'21,87''$ por uma distância de 1,39m, até o ponto **P408**, de coordenadas **N 9.722.089,02m e E 581.099,27m** ; deste segue com azimute de $32^{\circ}21'35,73''$ por uma distância de 1,39m, até o ponto **P409**, de coordenadas **N 9.722.090,19m e E 581.100,02m** ; deste segue com azimute de $32^{\circ}17'19,14''$ por uma distância de 1,34m, até o ponto **P410**, de coordenadas **N 9.722.091,32m e E 581.100,73m** ; deste segue com azimute de $31^{\circ}58'21,24''$ por uma distância de 1,27m, até o ponto **P411**, de coordenadas **N 9.722.092,39m e E 581.101,40m** ; deste segue com azimute de $31^{\circ}22'12,76''$ por uma distância de 1,25m, até o ponto **P412**, de coordenadas **N 9.722.093,46m e E 581.102,05m** ; deste segue com azimute de $30^{\circ}37'49,72''$ por uma distância de 1,32m, até o ponto **P413**, de coordenadas **N 9.722.094,60m e E 581.102,73m** ; deste segue com azimute de $29^{\circ}52'43,82''$ por uma distância de 1,45m, até o ponto **P414**, de coordenadas **N 9.722.095,86m e E 581.103,45m** ; deste segue com azimute de $29^{\circ}21'27,91''$ por uma distância de 1,51m, até o ponto **P415**, de coordenadas **N 9.722.097,17m e E 581.104,19m** ; deste segue com azimute de $28^{\circ}56'06,97''$ por uma distância de 1,46m, até o ponto **P416**, de coordenadas **N 9.722.098,45m e E 581.104,89m** ; deste segue com azimute de $28^{\circ}32'49,46''$ por uma distância de 1,34m, até o ponto **P417**, de coordenadas **N 9.722.099,62m e E 581.105,53m** ; deste segue com azimute de $28^{\circ}00'47,83''$ por uma distância de 1,28m, até o ponto **P418**, de coordenadas **N 9.722.100,75m e E 581.106,13m** ; deste segue com azimute de $27^{\circ}27'44,33''$ por uma distância de 1,31m, até o ponto **P419**, de coordenadas **N 9.722.101,92m e E 581.106,74m** ; deste segue com azimute de $26^{\circ}59'30,58''$ por uma distância de 1,41m, até o ponto **P420**, de coordenadas **N 9.722.103,17m e E 581.107,38m** ; deste segue com azimute de $26^{\circ}53'28,59''$ por uma distância de 1,46m, até o ponto **P421**, de coordenadas **N 9.722.104,47m e E 581.108,04m** ; deste segue com azimute de $27^{\circ}06'15,88''$ por uma distância de 1,44m, até o ponto **P422**, de coordenadas **N 9.722.105,75m e E 581.108,69m** ; deste segue com azimute de $27^{\circ}41'09,00''$ por uma distância de 1,36m, até o ponto **P423**, de coordenadas **N 9.722.106,96m e E 581.109,32m** ; deste segue com azimute de $27^{\circ}49'30,58''$ por uma distância de 1,29m, até o ponto **P424**, de coordenadas **N 9.722.108,10m e E 581.109,93m** ; deste segue com azimute de $27^{\circ}21'09,51''$ por uma distância de 1,24m, até o ponto **P425**, de coordenadas **N 9.722.109,20m e E 581.110,50m** ; deste segue com azimute de $26^{\circ}21'28,20''$ por uma distância de 1,21m, até o ponto **P426**, de coordenadas **N 9.722.110,28m e E 581.111,03m** ; deste segue com azimute de $25^{\circ}13'33,68''$ por uma distância de 1,20m, até o ponto **P427**, de coordenadas **N 9.722.111,36m e E 581.111,54m** ; deste segue com azimute de $24^{\circ}06'48,21''$ por uma distância de 1,20m, até o ponto **P428**, de coordenadas **N 9.722.112,46m e E 581.112,03m** ; deste segue com azimute de $23^{\circ}06'30,85''$ por uma distância de 1,22m, até o ponto **P429**, de coordenadas **N 9.722.113,59m e E 581.112,52m** ; deste segue com azimute de $22^{\circ}48'00,74''$ por uma distância de 1,22m, até o ponto **P430**, de coordenadas **N 9.722.114,71m e E 581.112,99m** ; deste segue com azimute de $23^{\circ}04'45,72''$ por uma distância de 1,17m, até o ponto **P431**, de coordenadas **N 9.722.115,79m e E 581.113,45m** ; deste segue com azimute de $23^{\circ}42'05,47''$ por uma distância de 1,11m, até o ponto **P432**, de coordenadas **N 9.722.116,80m e E 581.113,89m** ; deste segue com azimute de $23^{\circ}14'16,46''$ por uma distância de 1,12m, até o ponto **P433**, de coordenadas **N 9.722.117,83m e E 581.114,33m** ; deste segue com azimute de $21^{\circ}19'41,70''$ por uma distância de 1,23m, até o ponto **P434**, de coordenadas **N 9.722.118,98m e E 581.114,78m** ; deste segue com azimute de $19^{\circ}13'06,20''$ por uma distância de 1,40m, até o ponto **P435**, de coordenadas **N 9.722.120,30m e E 581.115,24m** ; deste segue com azimute de $18^{\circ}16'53,97''$ por uma distância de 1,50m, até o ponto **P436**, de coordenadas **N 9.722.121,73m e E 581.115,71m** ; deste segue com azimute de $18^{\circ}40'18,14''$ por uma distância de 1,49m, até o ponto **P437**, de coordenadas **N 9.722.123,14m e E 581.116,19m** ; deste segue com azimute de $20^{\circ}23'32,92''$ por uma distância de 1,40m, até o ponto **P438**, de coordenadas **N 9.722.124,46m e E 581.116,68m** ; deste segue com azimute de $23^{\circ}55'54,22''$ por uma distância de 1,29m, até o ponto **P439**, de coordenadas **N 9.722.125,64m e E 581.117,20m** ; deste segue com azimute de $29^{\circ}38'05,59''$ por uma distância de 1,20m, até o ponto **P440**, de coordenadas **N 9.722.126,68m e E 581.117,80m** ; deste segue com azimute de $37^{\circ}36'50,24''$ por uma distância de 1,13m, até o ponto **P441**, de coordenadas **N 9.722.127,57m e E 581.118,49m** ; deste segue com azimute de $45^{\circ}54'21,35''$ por uma distância de 1,09m, até o ponto **P442**, de coordenadas **N 9.722.128,33m e E 581.119,27m** ; deste segue com azimute de $53^{\circ}53'34,94''$ por uma distância de 1,09m, até o



PREFEITURA DE SÃO LUÍS

SECRETARIA MUNICIPAL DE GOVERNO

MINUTA DE ANTEPROJETO DE LEI Nº _____ DE _____ DE 2019

ponto **P443**, de coordenadas **N 9.722.128,97m** e **E 581.120,15m** ; deste segue com azimute de $60^{\circ}31'33,72''$ por uma distância de 1,10m, até o ponto **P444**, de coordenadas **N 9.722.129,51m** e **E 581.121,11m** ; deste segue com azimute de $64^{\circ}22'37,49''$ por uma distância de 1,12m, até o ponto **P445**, de coordenadas **N 9.722.130,00m** e **E 581.122,11m** ; deste segue com azimute de $65^{\circ}16'38,96''$ por uma distância de 1,11m, até o ponto **P446**, de coordenadas **N 9.722.130,46m** e **E 581.123,12m** ; deste segue com azimute de $63^{\circ}47'59,59''$ por uma distância de 1,10m, até o ponto **P447**, de coordenadas **N 9.722.130,95m** e **E 581.124,11m** ; deste segue com azimute de $62^{\circ}15'04,06''$ por uma distância de 1,08m, até o ponto **P448**, de coordenadas **N 9.722.131,45m** e **E 581.125,06m** ; deste segue com azimute de $61^{\circ}13'17,37''$ por uma distância de 1,06m, até o ponto **P449**, de coordenadas **N 9.722.131,96m** e **E 581.125,99m** ; deste segue com azimute de $61^{\circ}02'56,42''$ por uma distância de 1,05m, até o ponto **P450**, de coordenadas **N 9.722.132,47m** e **E 581.126,91m** ; deste segue com azimute de $63^{\circ}10'23,58''$ por uma distância de 1,05m, até o ponto **P451**, de coordenadas **N 9.722.132,94m** e **E 581.127,85m** ; deste segue com azimute de $67^{\circ}36'30,71''$ por uma distância de 1,07m, até o ponto **P452**, de coordenadas **N 9.722.133,35m** e **E 581.128,84m** ; deste segue com azimute de $73^{\circ}09'42,83''$ por uma distância de 1,12m, até o ponto **P453**, de coordenadas **N 9.722.133,68m** e **E 581.129,91m** ; deste segue com azimute de $76^{\circ}20'34,08''$ por uma distância de 1,15m, até o ponto **P454**, de coordenadas **N 9.722.133,95m** e **E 581.131,03m** ; deste segue com azimute de $76^{\circ}41'30,66''$ por uma distância de 1,14m, até o ponto **P455**, de coordenadas **N 9.722.134,21m** e **E 581.132,13m** ; deste segue com azimute de $74^{\circ}40'57,06''$ por uma distância de 1,10m, até o ponto **P456**, de coordenadas **N 9.722.134,50m** e **E 581.133,20m** ; deste segue com azimute de $72^{\circ}04'03,99''$ por uma distância de 1,09m, até o ponto **P457**, de coordenadas **N 9.722.134,84m** e **E 581.134,23m** ; deste segue com azimute de $69^{\circ}34'01,82''$ por uma distância de 1,12m, até o ponto **P458**, de coordenadas **N 9.722.135,23m** e **E 581.135,28m** ; deste segue com azimute de $67^{\circ}11'30,99''$ por uma distância de 1,17m, até o ponto **P459**, de coordenadas **N 9.722.135,68m** e **E 581.136,36m** ; deste segue com azimute de $63^{\circ}49'46,76''$ por uma distância de 1,20m, até o ponto **P460**, de coordenadas **N 9.722.136,21m** e **E 581.137,44m** ; deste segue com azimute de $59^{\circ}17'12,42''$ por uma distância de 1,23m, até o ponto **P461**, de coordenadas **N 9.722.136,83m** e **E 581.138,49m** ; deste segue com azimute de $53^{\circ}54'33,63''$ por uma distância de 1,24m, até o ponto **P462**, de coordenadas **N 9.722.137,56m** e **E 581.139,49m** ; deste segue com azimute de $49^{\circ}24'30,84''$ por uma distância de 1,23m, até o ponto **P463**, de coordenadas **N 9.722.138,36m** e **E 581.140,42m** ; deste segue com azimute de $46^{\circ}10'52,28''$ por uma distância de 1,21m, até o ponto **P464**, de coordenadas **N 9.722.139,20m** e **E 581.141,29m** ; deste segue com azimute de $43^{\circ}25'46,96''$ por uma distância de 1,16m, até o ponto **P465**, de coordenadas **N 9.722.140,04m** e **E 581.142,09m** ; deste segue com azimute de $38^{\circ}41'00,26''$ por uma distância de 1,11m, até o ponto **P466**, de coordenadas **N 9.722.140,91m** e **E 581.142,78m** ; deste segue com azimute de $31^{\circ}04'15,91''$ por uma distância de 1,07m, até o ponto **P467**, de coordenadas **N 9.722.141,83m** e **E 581.143,34m** ; deste segue com azimute de $21^{\circ}04'31,58''$ por uma distância de 1,06m, até o ponto **P468**, de coordenadas **N 9.722.142,81m** e **E 581.143,72m** ; deste segue com azimute de $10^{\circ}11'20,82''$ por uma distância de 1,04m, até o ponto **P469**, de coordenadas **N 9.722.143,84m** e **E 581.143,90m** ; deste segue com azimute de $358^{\circ}06'46,91''$ por uma distância de 1,01m, até o ponto **P470**, de coordenadas **N 9.722.144,84m** e **E 581.143,87m** ; deste segue com azimute de $344^{\circ}55'38,41''$ por uma distância de 1,00m, até o ponto **P471**, de coordenadas **N 9.722.145,80m** e **E 581.143,61m** ; deste segue com azimute de $333^{\circ}37'41,77''$ por uma distância de 1,04m, até o ponto **P472**, de coordenadas **N 9.722.146,73m** e **E 581.143,15m** ; deste segue com azimute de $325^{\circ}48'33,05''$ por uma distância de 1,12m, até o ponto **P473**, de coordenadas **N 9.722.147,65m** e **E 581.142,52m** ; deste segue com azimute de $321^{\circ}01'15,74''$ por uma distância de 1,20m, até o ponto **P474**, de coordenadas **N 9.722.148,59m** e **E 581.141,77m** ; deste segue com azimute de $317^{\circ}57'58,92''$ por uma distância de 1,25m, até o ponto **P475**, de coordenadas **N 9.722.149,52m** e **E 581.140,93m** ; deste segue com azimute de $315^{\circ}47'24,07''$ por uma distância de 1,25m, até o ponto **P476**, de coordenadas **N 9.722.150,42m** e **E 581.140,05m** ; deste segue com azimute de $314^{\circ}12'57,85''$ por uma distância de 1,21m, até o ponto **P477**, de coordenadas **N 9.722.151,27m** e **E 581.139,19m** ; deste segue com azimute de $312^{\circ}50'31,38''$ por uma distância de 1,19m, até o ponto **P478**, de coordenadas **N 9.722.152,08m** e **E 581.138,31m** ; deste segue com azimute de $311^{\circ}43'46,24''$ por uma distância de 1,21m, até o ponto **P479**, de coordenadas **N 9.722.152,88m** e **E 581.137,41m** ; deste segue com azimute de $310^{\circ}43'21,66''$ por uma distância de 1,25m, até o ponto **P480**, de coordenadas **N 9.722.153,70m** e **E 581.136,46m** ; deste segue com azimute de $309^{\circ}33'56,34''$ por uma distância de 1,25m, até o ponto **P481**, de coordenadas **N 9.722.154,50m** e **E 581.135,49m** ; deste segue com azimute de $307^{\circ}51'46,00''$ por uma distância de 1,21m, até o ponto **P482**, de coordenadas **N 9.722.155,24m** e **E 581.134,54m** ; deste segue com azimute de $305^{\circ}35'43,95''$ por uma distância de 1,12m, até o ponto **P483**, de coordenadas **N 9.722.155,89m** e **E 581.133,63m** ; deste segue com azimute de $303^{\circ}04'36,60''$ por uma distância de 1,06m, até o ponto **P484**, de coordenadas **N 9.722.156,47m** e **E 581.132,74m** ; deste segue com azimute de $300^{\circ}55'36,58''$ por uma distância de 1,04m, até o ponto **P485**, de coordenadas **N 9.722.157,00m** e **E 581.131,85m** ; deste segue com azimute de $299^{\circ}02'57,90''$ por



PREFEITURA DE SÃO LUÍS

SECRETARIA MUNICIPAL DE GOVERNO

MINUTA DE ANTEPROJETO DE LEI Nº _____ DE _____ DE 2019

uma distância de 1,05m, até o ponto **P486**, de coordenadas **N 9.722.157,51m** e **E 581.130,93m** ; deste segue com azimute de **297°25'54,06"** por uma distância de 1,07m, até o ponto **P487**, de coordenadas **N 9.722.158,01m** e **E 581.129,98m** ; deste segue com azimute de **296°02'28,67"** por uma distância de 1,10m, até o ponto **P488**, de coordenadas **N 9.722.158,49m** e **E 581.128,99m** ; deste segue com azimute de **294°58'30,49"** por uma distância de 1,13m, até o ponto **P489**, de coordenadas **N 9.722.158,97m** e **E 581.127,97m** ; deste segue com azimute de **294°20'09,03"** por uma distância de 1,16m, até o ponto **P490**, de coordenadas **N 9.722.159,44m** e **E 581.126,91m** ; deste segue com azimute de **294°10'54,44"** por uma distância de 1,17m, até o ponto **P491**, de coordenadas **N 9.722.159,92m** e **E 581.125,85m** ; deste segue com azimute de **294°36'25,80"** por uma distância de 1,16m, até o ponto **P492**, de coordenadas **N 9.722.160,40m** e **E 581.124,79m** ; deste segue com azimute de **295°19'15,91"** por uma distância de 1,17m, até o ponto **P493**, de coordenadas **N 9.722.160,90m** e **E 581.123,74m** ; deste segue com azimute de **296°32'37,99"** por uma distância de 1,18m, até o ponto **P494**, de coordenadas **N 9.722.161,43m** e **E 581.122,68m** ; deste segue com azimute de **298°04'50,44"** por uma distância de 1,21m, até o ponto **P495**, de coordenadas **N 9.722.162,00m** e **E 581.121,62m** ; deste segue com azimute de **300°05'44,11"** por uma distância de 1,23m, até o ponto **P496**, de coordenadas **N 9.722.162,61m** e **E 581.120,55m** ; deste segue com azimute de **302°32'36,81"** por uma distância de 1,25m, até o ponto **P497**, de coordenadas **N 9.722.163,28m** e **E 581.119,50m** ; deste segue com azimute de **305°19'13,07"** por uma distância de 1,26m, até o ponto **P498**, de coordenadas **N 9.722.164,01m** e **E 581.118,48m** ; deste segue com azimute de **308°00'03,39"** por uma distância de 1,25m, até o ponto **P499**, de coordenadas **N 9.722.164,78m** e **E 581.117,50m** ; deste segue com azimute de **310°36'58,80"** por uma distância de 1,21m, até o ponto **P500**, de coordenadas **N 9.722.165,57m** e **E 581.116,58m** ; deste segue com azimute de **313°29'26,74"** por uma distância de 1,15m, até o ponto **P501**, de coordenadas **N 9.722.166,36m** e **E 581.115,74m** ; deste segue com azimute de **317°15'22,55"** por uma distância de 1,11m, até o ponto **P502**, de coordenadas **N 9.722.167,17m** e **E 581.114,99m** ; deste segue com azimute de **322°03'55,87"** por uma distância de 1,07m, até o ponto **P503**, de coordenadas **N 9.722.168,02m** e **E 581.114,33m** ; deste segue com azimute de **328°02'02,52"** por uma distância de 1,05m, até o ponto **P504**, de coordenadas **N 9.722.168,91m** e **E 581.113,77m** ; deste segue com azimute de **336°06'35,70"** por uma distância de 1,02m, até o ponto **P505**, de coordenadas **N 9.722.169,84m** e **E 581.113,36m** ; deste segue com azimute de **347°17'30,46"** por uma distância de 0,98m, até o ponto **P506**, de coordenadas **N 9.722.170,80m** e **E 581.113,15m** ; deste segue com azimute de **0°48'24,95"** por uma distância de 0,97m, até o ponto **P507**, de coordenadas **N 9.722.171,77m** e **E 581.113,16m** ; deste segue com azimute de **11°30'27,83"** por uma distância de 1,00m, até o ponto **P508**, de coordenadas **N 9.722.172,75m** e **E 581.113,36m** ; deste segue com azimute de **18°15'50,10"** por uma distância de 1,03m, até o ponto **P509**, de coordenadas **N 9.722.173,73m** e **E 581.113,68m** ; deste segue com azimute de **22°07'34,80"** por uma distância de 1,06m, até o ponto **P510**, de coordenadas **N 9.722.174,71m** e **E 581.114,08m** ; deste segue com azimute de **25°59'55,39"** por uma distância de 1,06m, até o ponto **P511**, de coordenadas **N 9.722.175,66m** e **E 581.114,54m** ; deste segue com azimute de **30°52'53,50"** por uma distância de 1,05m, até o ponto **P512**, de coordenadas **N 9.722.176,56m** e **E 581.115,08m** ; deste segue com azimute de **36°35'18,43"** por uma distância de 1,03m, até o ponto **P513**, de coordenadas **N 9.722.177,40m** e **E 581.115,70m** ; deste segue com azimute de **42°31'01,87"** por uma distância de 1,02m, até o ponto **P514**, de coordenadas **N 9.722.178,15m** e **E 581.116,39m** ; deste segue com azimute de **48°21'26,27"** por uma distância de 1,01m, até o ponto **P515**, de coordenadas **N 9.722.178,82m** e **E 581.117,15m** ; deste segue com azimute de **53°42'59,13"** por uma distância de 1,01m, até o ponto **P516**, de coordenadas **N 9.722.179,42m** e **E 581.117,96m** ; deste segue com azimute de **57°24'23,98"** por uma distância de 1,02m, até o ponto **P517**, de coordenadas **N 9.722.179,97m** e **E 581.118,82m** ; deste segue com azimute de **58°46'28,33"** por uma distância de 1,03m, até o ponto **P518**, de coordenadas **N 9.722.180,50m** e **E 581.119,70m** ; deste segue com azimute de **58°46'33,53"** por uma distância de 1,03m, até o ponto **P519**, de coordenadas **N 9.722.181,04m** e **E 581.120,58m** ; deste segue com azimute de **59°52'47,00"** por uma distância de 1,04m, até o ponto **P520**, de coordenadas **N 9.722.181,56m** e **E 581.121,48m** ; deste segue com azimute de **62°32'27,27"** por uma distância de 1,04m, até o ponto **P521**, de coordenadas **N 9.722.182,03m** e **E 581.122,40m** ; deste segue com azimute de **66°42'59,19"** por uma distância de 1,04m, até o ponto **P522**, de coordenadas **N 9.722.182,44m** e **E 581.123,35m** ; deste segue com azimute de **71°19'46,86"** por uma distância de 1,05m, até o ponto **P523**, de coordenadas **N 9.722.182,78m** e **E 581.124,35m** ; deste segue com azimute de **75°54'03,85"** por uma distância de 1,08m, até o ponto **P524**, de coordenadas **N 9.722.183,04m** e **E 581.125,40m** ; deste segue com azimute de **80°26'27,32"** por uma distância de 1,14m, até o ponto **P525**, de coordenadas **N 9.722.183,23m** e **E 581.126,52m** ; deste segue com azimute de **84°24'54,40"** por uma distância de 1,28m, até o ponto **P526**, de coordenadas **N 9.722.183,36m** e **E 581.127,80m** ; deste segue com azimute de **87°17'09,23"** por uma distância de 1,53m, até o ponto **P527**, de coordenadas **N 9.722.183,43m** e **E 581.129,32m** ; deste segue com azimute de **89°02'20,25"** por uma distância de 1,80m, até o ponto **P528**, de coordenadas **N 9.722.183,46m** e **E 581.131,13m** ; deste segue com



PREFEITURA DE SÃO LUÍS

SECRETARIA MUNICIPAL DE GOVERNO

MINUTA DE ANTEPROJETO DE LEI Nº _____ DE _____ DE 2019

azimute de 89°45'51,61" por uma distância de 1,90m, até o ponto **P529**, de coordenadas N **9.722.183,47m** e E **581.133,03m** ; deste segue com azimute de 89°50'24,81" por uma distância de 1,75m, até o ponto **P530**, de coordenadas N **9.722.183,47m** e E **581.134,78m** ; deste segue com azimute de 89°19'53,45" por uma distância de 1,42m, até o ponto **P531**, de coordenadas N **9.722.183,49m** e E **581.136,20m** ; deste segue com azimute de 88°24'36,71" por uma distância de 1,16m, até o ponto **P532**, de coordenadas N **9.722.183,52m** e E **581.137,36m** ; deste segue com azimute de 87°26'48,32" por uma distância de 1,03m, até o ponto **P533**, de coordenadas N **9.722.183,57m** e E **581.138,39m** ; deste segue com azimute de 86°25'50,23" por uma distância de 1,00m, até o ponto **P534**, de coordenadas N **9.722.183,63m** e E **581.139,39m** ; deste segue com azimute de 84°57'44,86" por uma distância de 1,00m, até o ponto **P535**, de coordenadas N **9.722.183,72m** e E **581.140,39m** ; deste segue com azimute de 82°34'33,05" por uma distância de 1,00m, até o ponto **P536**, de coordenadas N **9.722.183,85m** e E **581.141,38m** ; deste segue com azimute de 79°42'00,58" por uma distância de 1,00m, até o ponto **P537**, de coordenadas N **9.722.184,03m** e E **581.142,36m** ; deste segue com azimute de 77°08'30,88" por uma distância de 1,01m, até o ponto **P538**, de coordenadas N **9.722.184,25m** e E **581.143,35m** ; deste segue com azimute de 75°06'11,56" por uma distância de 1,04m, até o ponto **P539**, de coordenadas N **9.722.184,52m** e E **581.144,36m** ; deste segue com azimute de 73°42'21,43" por uma distância de 1,06m, até o ponto **P540**, de coordenadas N **9.722.184,82m** e E **581.145,37m** ; deste segue com azimute de 72°39'22,56" por uma distância de 0,97m, até o ponto **P541**, de coordenadas N **9.722.185,11m** e E **581.146,30m** ; deste segue com azimute de 71°32'30,58" por uma distância de 0,76m, até o ponto **P542**, de coordenadas N **9.722.185,35m** e E **581.147,02m** ; deste segue com azimute de 68°00'47,94" por uma distância de 0,45m, até o ponto **P543**, de coordenadas N **9.722.185,52m** e E **581.147,44m** ; deste segue com azimute de 30°19'44,70" por uma distância de 0,17m, até o ponto **P544**, de coordenadas N **9.722.185,66m** e E **581.147,52m** ; deste segue com azimute de 305°44'32,82" por uma distância de 0,32m, até o ponto **P545**, de coordenadas N **9.722.185,84m** e E **581.147,27m** ; deste segue com azimute de 294°45'47,41" por uma distância de 0,65m, até o ponto **P546**, de coordenadas N **9.722.186,12m** e E **581.146,67m** ; deste segue com azimute de 290°17'28,63" por uma distância de 0,92m, até o ponto **P547**, de coordenadas N **9.722.186,44m** e E **581.145,82m** ; deste segue com azimute de 285°54'36,10" por uma distância de 1,09m, até o ponto **P548**, de coordenadas N **9.722.186,73m** e E **581.144,77m** ; deste segue com azimute de 282°23'02,57" por uma distância de 1,22m, até o ponto **P549**, de coordenadas N **9.722.186,99m** e E **581.143,58m** ; deste segue com azimute de 285°09'49,64" por uma distância de 1,50m, até o ponto **P550**, de coordenadas N **9.722.187,39m** e E **581.142,13m** ; deste segue com azimute de 291°28'21,25" por uma distância de 2,02m, até o ponto **P551**, de coordenadas N **9.722.188,13m** e E **581.140,25m** ; deste segue com azimute de 297°13'22,99" por uma distância de 2,66m, até o ponto **P552**, de coordenadas N **9.722.189,35m** e E **581.137,88m** ; deste segue com azimute de 300°41'32,88" por uma distância de 2,90m, até o ponto **P553**, de coordenadas N **9.722.190,83m** e E **581.135,39m** ; deste segue com azimute de 303°45'20,98" por uma distância de 2,60m, até o ponto **P554**, de coordenadas N **9.722.192,27m** e E **581.133,23m** ; deste segue com azimute de 308°31'48,65" por uma distância de 1,89m, até o ponto **P555**, de coordenadas N **9.722.193,44m** e E **581.131,75m** ; deste segue com azimute de 316°05'19,30" por uma distância de 1,34m, até o ponto **P556**, de coordenadas N **9.722.194,41m** e E **581.130,82m** ; deste segue com azimute de 324°06'26,40" por uma distância de 1,10m, até o ponto **P557**, de coordenadas N **9.722.195,30m** e E **581.130,18m** ; deste segue com azimute de 328°14'03,40" por uma distância de 1,09m, até o ponto **P558**, de coordenadas N **9.722.196,23m** e E **581.129,60m** ; deste segue com azimute de 330°37'14,99" por uma distância de 1,14m, até o ponto **P559**, de coordenadas N **9.722.197,22m** e E **581.129,04m** ; deste segue com azimute de 332°30'21,27" por uma distância de 1,21m, até o ponto **P560**, de coordenadas N **9.722.198,30m** e E **581.128,48m** ; deste segue com azimute de 333°38'47,96" por uma distância de 1,30m, até o ponto **P561**, de coordenadas N **9.722.199,46m** e E **581.127,91m** ; deste segue com azimute de 333°22'49,00" por uma distância de 1,37m, até o ponto **P562**, de coordenadas N **9.722.200,69m** e E **581.127,29m** ; deste segue com azimute de 331°45'56,73" por uma distância de 1,42m, até o ponto **P563**, de coordenadas N **9.722.201,94m** e E **581.126,62m** ; deste segue com azimute de 329°16'27,72" por uma distância de 1,45m, até o ponto **P564**, de coordenadas N **9.722.203,19m** e E **581.125,88m** ; deste segue com azimute de 327°53'58,46" por uma distância de 1,44m, até o ponto **P565**, de coordenadas N **9.722.204,41m** e E **581.125,11m** ; deste segue com azimute de 327°51'05,97" por uma distância de 1,37m, até o ponto **P566**, de coordenadas N **9.722.205,57m** e E **581.124,39m** ; deste segue com azimute de 329°06'15,93" por uma distância de 1,27m, até o ponto **P567**, de coordenadas N **9.722.206,65m** e E **581.123,74m** ; deste segue com azimute de 330°29'18,61" por uma distância de 1,19m, até o ponto **P568**, de coordenadas N **9.722.207,69m** e E **581.123,15m** ; deste segue com azimute de 331°19'39,07" por uma distância de 1,15m, até o ponto **P569**, de coordenadas N **9.722.208,70m** e E **581.122,60m** ; deste segue com azimute de 331°29'27,14" por uma distância de 1,15m, até o ponto **P570**, de coordenadas N **9.722.209,71m** e E **581.122,05m** ; deste segue com azimute de 330°23'22,93" por uma distância de 1,13m, até o ponto **P571**, de coordenadas N **9.722.210,69m** e E



PREFEITURA DE SÃO LUÍS

SECRETARIA MUNICIPAL DE GOVERNO

MINUTA DE ANTEPROJETO DE LEI Nº _____ DE _____ DE 2019

581.121,49m ; deste segue com azimute de 327°51'40,00" por uma distância de 1,11m, até o ponto **P572**, de coordenadas **N 9.722.211,63m** e **E 581.120,90m** ; deste segue com azimute de 324°03'58,05" por uma distância de 1,10m, até o ponto **P573**, de coordenadas **N 9.722.212,52m** e **E 581.120,25m** ; deste segue com azimute de 321°22'37,85" por uma distância de 1,18m, até o ponto **P574**, de coordenadas **N 9.722.213,45m** e **E 581.119,52m** ; deste segue com azimute de 320°22'19,12" por uma distância de 1,37m, até o ponto **P575**, de coordenadas **N 9.722.214,50m** e **E 581.118,64m** ; deste segue com azimute de 321°34'55,00" por uma distância de 1,66m, até o ponto **P576**, de coordenadas **N 9.722.215,81m** e **E 581.117,61m** ; deste segue com azimute de 326°19'03,13" por uma distância de 2,04m, até o ponto **P577**, de coordenadas **N 9.722.217,50m** e **E 581.116,48m** ; deste segue com azimute de 332°59'22,75" por uma distância de 2,53m, até o ponto **P578**, de coordenadas **N 9.722.219,76m** e **E 581.115,33m** ; deste segue com azimute de 339°24'34,74" por uma distância de 3,05m, até o ponto **P579**, de coordenadas **N 9.722.222,62m** e **E 581.114,25m** ; deste segue com azimute de 343°56'57,81" por uma distância de 3,21m, até o ponto **P580**, de coordenadas **N 9.722.225,70m** e **E 581.113,36m** ; deste segue com azimute de 348°22'31,01" por uma distância de 2,89m, até o ponto **P581**, de coordenadas **N 9.722.228,54m** e **E 581.112,78m** ; deste segue com azimute de 354°47'55,40" por uma distância de 2,22m, até o ponto **P582**, de coordenadas **N 9.722.230,75m** e **E 581.112,58m** ; deste segue com azimute de 2°37'30,68" por uma distância de 1,68m, até o ponto **P583**, de coordenadas **N 9.722.232,43m** e **E 581.112,66m** ; deste segue com azimute de 8°47'21,49" por uma distância de 1,38m, até o ponto **P584**, de coordenadas **N 9.722.233,80m** e **E 581.112,87m** ; deste segue com azimute de 10°11'20,52" por uma distância de 1,25m, até o ponto **P585**, de coordenadas **N 9.722.235,03m** e **E 581.113,09m** ; deste segue com azimute de 10°23'30,83" por uma distância de 1,21m, até o ponto **P586**, de coordenadas **N 9.722.236,22m** e **E 581.113,31m** ; deste segue com azimute de 10°26'53,29" por uma distância de 1,22m, até o ponto **P587**, de coordenadas **N 9.722.237,42m** e **E 581.113,53m** ; deste segue com azimute de 10°28'49,30" por uma distância de 1,28m, até o ponto **P588**, de coordenadas **N 9.722.238,68m** e **E 581.113,76m** ; deste segue com azimute de 10°44'55,95" por uma distância de 1,33m, até o ponto **P589**, de coordenadas **N 9.722.239,99m** e **E 581.114,01m** ; deste segue com azimute de 11°10'45,77" por uma distância de 1,34m, até o ponto **P590**, de coordenadas **N 9.722.241,31m** e **E 581.114,27m** ; deste segue com azimute de 12°09'54,11" por uma distância de 1,33m, até o ponto **P591**, de coordenadas **N 9.722.242,61m** e **E 581.114,55m** ; deste segue com azimute de 14°39'24,30" por uma distância de 1,31m, até o ponto **P592**, de coordenadas **N 9.722.243,88m** e **E 581.114,89m** ; deste segue com azimute de 19°05'36,57" por uma distância de 1,29m, até o ponto **P593**, de coordenadas **N 9.722.245,10m** e **E 581.115,31m** ; deste segue com azimute de 24°50'11,35" por uma distância de 1,27m, até o ponto **P594**, de coordenadas **N 9.722.246,26m** e **E 581.115,84m** ; deste segue com azimute de 29°06'38,66" por uma distância de 1,26m, até o ponto **P595**, de coordenadas **N 9.722.247,35m** e **E 581.116,45m** ; deste segue com azimute de 31°09'59,56" por uma distância de 1,23m, até o ponto **P596**, de coordenadas **N 9.722.248,41m** e **E 581.117,09m** ; deste segue com azimute de 31°16'41,08" por uma distância de 1,19m, até o ponto **P597**, de coordenadas **N 9.722.249,43m** e **E 581.117,71m** ; deste segue com azimute de 31°01'48,67" por uma distância de 1,16m, até o ponto **P598**, de coordenadas **N 9.722.250,42m** e **E 581.118,31m** ; deste segue com azimute de 30°39'25,20" por uma distância de 1,13m, até o ponto **P599**, de coordenadas **N 9.722.251,38m** e **E 581.118,88m** ; deste segue com azimute de 30°09'55,37" por uma distância de 1,11m, até o ponto **P600**, de coordenadas **N 9.722.252,34m** e **E 581.119,44m** ; deste segue com azimute de 29°39'43,93" por uma distância de 1,09m, até o ponto **P601**, de coordenadas **N 9.722.253,29m** e **E 581.119,98m** ; deste segue com azimute de 29°02'22,35" por uma distância de 1,08m, até o ponto **P602**, de coordenadas **N 9.722.254,23m** e **E 581.120,50m** ; deste segue com azimute de 28°22'02,02" por uma distância de 1,08m, até o ponto **P603**, de coordenadas **N 9.722.255,19m** e **E 581.121,02m** ; deste segue com azimute de 28°13'06,40" por uma distância de 1,10m, até o ponto **P604**, de coordenadas **N 9.722.256,16m** e **E 581.121,54m** ; deste segue com azimute de 28°35'13,86" por uma distância de 1,15m, até o ponto **P605**, de coordenadas **N 9.722.257,17m** e **E 581.122,09m** ; deste segue com azimute de 29°18'00,58" por uma distância de 1,22m, até o ponto **P606**, de coordenadas **N 9.722.258,23m** e **E 581.122,68m** ; deste segue com azimute de 29°35'38,98" por uma distância de 1,29m, até o ponto **P607**, de coordenadas **N 9.722.259,35m** e **E 581.123,32m** ; deste segue com azimute de 29°32'28,19" por uma distância de 1,36m, até o ponto **P608**, de coordenadas **N 9.722.260,54m** e **E 581.123,99m** ; deste segue com azimute de 29°11'29,25" por uma distância de 1,43m, até o ponto **P609**, de coordenadas **N 9.722.261,79m** e **E 581.124,69m** ; deste segue com azimute de 29°05'17,32" por uma distância de 1,46m, até o ponto **P610**, de coordenadas **N 9.722.263,06m** e **E 581.125,40m** ; deste segue com azimute de 29°19'33,74" por uma distância de 1,44m, até o ponto **P611**, de coordenadas **N 9.722.264,32m** e **E 581.126,10m** ; deste segue com azimute de 29°44'05,83" por uma distância de 1,40m, até o ponto **P612**, de coordenadas **N 9.722.265,53m** e **E 581.126,80m** ; deste segue com azimute de 29°34'16,53" por uma distância de 1,40m, até o ponto **P613**, de coordenadas **N 9.722.266,75m** e **E 581.127,49m** ; deste segue com azimute de 28°34'37,19" por uma distância de 1,47m, até o ponto **P614**, de



PREFEITURA DE SÃO LUÍS

SECRETARIA MUNICIPAL DE GOVERNO

MINUTA DE ANTEPROJETO DE LEI Nº _____ DE _____ DE 2019

coordenadas N **9.722.268,04m** e E **581.128,19m** ; deste segue com azimute de 27°15'43,22" por uma distância de 1,58m, até o ponto **P615**, de coordenadas N **9.722.269,44m** e E **581.128,91m** ; deste segue com azimute de 26°13'51,81" por uma distância de 1,65m, até o ponto **P616**, de coordenadas N **9.722.270,92m** e E **581.129,64m** ; deste segue com azimute de 25°32'00,07" por uma distância de 1,65m, até o ponto **P617**, de coordenadas N **9.722.272,41m** e E **581.130,35m** ; deste segue com azimute de 25°04'34,20" por uma distância de 1,60m, até o ponto **P618**, de coordenadas N **9.722.273,86m** e E **581.131,03m** ; deste segue com azimute de 25°06'49,69" por uma distância de 1,53m, até o ponto **P619**, de coordenadas N **9.722.275,25m** e E **581.131,68m** ; deste segue com azimute de 25°43'03,15" por uma distância de 1,48m, até o ponto **P620**, de coordenadas N **9.722.276,58m** e E **581.132,32m** ; deste segue com azimute de 26°49'41,79" por uma distância de 1,43m, até o ponto **P621**, de coordenadas N **9.722.277,85m** e E **581.132,97m** ; deste segue com azimute de 28°07'45,25" por uma distância de 1,39m, até o ponto **P622**, de coordenadas N **9.722.279,08m** e E **581.133,62m** ; deste segue com azimute de 29°28'05,57" por uma distância de 1,38m, até o ponto **P623**, de coordenadas N **9.722.280,28m** e E **581.134,30m** ; deste segue com azimute de 30°37'24,89" por uma distância de 1,38m, até o ponto **P624**, de coordenadas N **9.722.281,47m** e E **581.135,01m** ; deste segue com azimute de 30°57'49,52" por uma distância de 1,38m, até o ponto **P625**, de coordenadas N **9.722.282,65m** e E **581.135,72m** ; deste segue com azimute de 30°17'18,86" por uma distância de 1,38m, até o ponto **P626**, de coordenadas N **9.722.283,84m** e E **581.136,41m** ; deste segue com azimute de 28°59'56,32" por uma distância de 1,37m, até o ponto **P627**, de coordenadas N **9.722.285,04m** e E **581.137,08m** ; deste segue com azimute de 28°12'02,09" por uma distância de 1,36m, até o ponto **P628**, de coordenadas N **9.722.286,24m** e E **581.137,72m** ; deste segue com azimute de 28°19'53,05" por uma distância de 1,36m, até o ponto **P629**, de coordenadas N **9.722.287,44m** e E **581.138,36m** ; deste segue com azimute de 29°08'48,07" por uma distância de 1,36m, até o ponto **P630**, de coordenadas N **9.722.288,62m** e E **581.139,03m** ; deste segue com azimute de 30°01'09,01" por uma distância de 1,34m, até o ponto **P631**, de coordenadas N **9.722.289,78m** e E **581.139,70m** ; deste segue com azimute de 30°41'54,85" por uma distância de 1,30m, até o ponto **P632**, de coordenadas N **9.722.290,90m** e E **581.140,36m** ; deste segue com azimute de 31°18'25,94" por uma distância de 1,26m, até o ponto **P633**, de coordenadas N **9.722.291,98m** e E **581.141,02m** ; deste segue com azimute de 31°14'45,87" por uma distância de 1,26m, até o ponto **P634**, de coordenadas N **9.722.293,05m** e E **581.141,67m** ; deste segue com azimute de 30°39'26,79" por uma distância de 1,32m, até o ponto **P635**, de coordenadas N **9.722.294,19m** e E **581.142,34m** ; deste segue com azimute de 29°41'44,06" por uma distância de 1,41m, até o ponto **P636**, de coordenadas N **9.722.295,41m** e E **581.143,04m** ; deste segue com azimute de 28°57'35,01" por uma distância de 1,43m, até o ponto **P637**, de coordenadas N **9.722.296,66m** e E **581.143,73m** ; deste segue com azimute de 28°26'23,70" por uma distância de 1,36m, até o ponto **P638**, de coordenadas N **9.722.297,86m** e E **581.144,38m** ; deste segue com azimute de 28°16'33,89" por uma distância de 1,23m, até o ponto **P639**, de coordenadas N **9.722.298,94m** e E **581.144,96m** ; deste segue com azimute de 29°12'48,78" por uma distância de 1,16m, até o ponto **P640**, de coordenadas N **9.722.299,96m** e E **581.145,53m** ; deste segue com azimute de 31°32'57,43" por uma distância de 1,20m, até o ponto **P641**, de coordenadas N **9.722.300,98m** e E **581.146,15m** ; deste segue com azimute de 34°15'04,70" por uma distância de 1,30m, até o ponto **P642**, de coordenadas N **9.722.302,05m** e E **581.146,88m** ; deste segue com azimute de 36°06'46,75" por uma distância de 1,35m, até o ponto **P643**, de coordenadas N **9.722.303,14m** e E **581.147,68m** ; deste segue com azimute de 37°16'34,04" por uma distância de 1,29m, até o ponto **P644**, de coordenadas N **9.722.304,17m** e E **581.148,46m** ; deste segue com azimute de 38°13'16,92" por uma distância de 1,18m, até o ponto **P645**, de coordenadas N **9.722.305,09m** e E **581.149,19m** ; deste segue com azimute de 39°46'44,99" por uma distância de 1,09m, até o ponto **P646**, de coordenadas N **9.722.305,92m** e E **581.149,88m** ; deste segue com azimute de 42°07'48,20" por uma distância de 1,05m, até o ponto **P647**, de coordenadas N **9.722.306,70m** e E **581.150,59m** ; deste segue com azimute de 44°51'06,33" por uma distância de 1,07m, até o ponto **P648**, de coordenadas N **9.722.307,46m** e E **581.151,34m** ; deste segue com azimute de 46°40'20,62" por uma distância de 1,14m, até o ponto **P649**, de coordenadas N **9.722.308,24m** e E **581.152,17m** ; deste segue com azimute de 47°11'03,67" por uma distância de 1,25m, até o ponto **P650**, de coordenadas N **9.722.309,09m** e E **581.153,08m** ; deste segue com azimute de 46°47'46,12" por uma distância de 1,39m, até o ponto **P651**, de coordenadas N **9.722.310,04m** e E **581.154,09m** ; deste segue com azimute de 44°56'45,59" por uma distância de 1,47m, até o ponto **P652**, de coordenadas N **9.722.311,07m** e E **581.155,13m** ; deste segue com azimute de 41°40'17,95" por uma distância de 1,46m, até o ponto **P653**, de coordenadas N **9.722.312,17m** e E **581.156,10m** ; deste segue com azimute de 37°04'38,34" por uma distância de 1,40m, até o ponto **P654**, de coordenadas N **9.722.313,29m** e E **581.156,95m** ; deste segue com azimute de 34°00'57,14" por uma distância de 1,33m, até o ponto **P655**, de coordenadas N **9.722.314,39m** e E **581.157,69m** ; deste segue com azimute de 33°39'11,23" por uma distância de 1,26m, até o ponto **P656**, de coordenadas N **9.722.315,44m** e E **581.158,39m** ; deste segue com azimute de 35°52'41,04" por uma distância de



PREFEITURA DE SÃO LUÍS

SECRETARIA MUNICIPAL DE GOVERNO

MINUTA DE ANTEPROJETO DE LEI Nº _____ DE _____ DE 2019

1,18m, até o ponto **P657**, de coordenadas **N 9.722.316,40m** e **E 581.159,09m** ; deste segue com azimute de **38°43'46,89"** por uma distância de 1,13m, até o ponto **P658**, de coordenadas **N 9.722.317,28m** e **E 581.159,79m** ; deste segue com azimute de **41°38'16,19"** por uma distância de 1,08m, até o ponto **P659**, de coordenadas **N 9.722.318,09m** e **E 581.160,51m** ; deste segue com azimute de **44°21'52,75"** por uma distância de 1,06m, até o ponto **P660**, de coordenadas **N 9.722.318,85m** e **E 581.161,25m** ; deste segue com azimute de **46°21'11,49"** por uma distância de 1,05m, até o ponto **P661**, de coordenadas **N 9.722.319,57m** e **E 581.162,01m** ; deste segue com azimute de **47°25'40,50"** por uma distância de 1,06m, até o ponto **P662**, de coordenadas **N 9.722.320,29m** e **E 581.162,79m** ; deste segue com azimute de **47°42'19,62"** por uma distância de 1,08m, até o ponto **P663**, de coordenadas **N 9.722.321,02m** e **E 581.163,59m** ; deste segue com azimute de **47°49'37,65"** por uma distância de 1,12m, até o ponto **P664**, de coordenadas **N 9.722.321,77m** e **E 581.164,42m** ; deste segue com azimute de **47°58'12,83"** por uma distância de 1,17m, até o ponto **P665**, de coordenadas **N 9.722.322,55m** e **E 581.165,29m** ; deste segue com azimute de **48°07'02,87"** por uma distância de 1,23m, até o ponto **P666**, de coordenadas **N 9.722.323,38m** e **E 581.166,21m** ; deste segue com azimute de **48°15'57,48"** por uma distância de 1,25m, até o ponto **P667**, de coordenadas **N 9.722.324,21m** e **E 581.167,14m** ; deste segue com azimute de **48°29'34,44"** por uma distância de 1,21m, até o ponto **P668**, de coordenadas **N 9.722.325,01m** e **E 581.168,05m** ; deste segue com azimute de **48°35'52,44"** por uma distância de 1,14m, até o ponto **P669**, de coordenadas **N 9.722.325,77m** e **E 581.168,91m** ; deste segue com azimute de **48°22'59,45"** por uma distância de 1,11m, até o ponto **P670**, de coordenadas **N 9.722.326,51m** e **E 581.169,74m** ; deste segue com azimute de **47°40'59,63"** por uma distância de 1,14m, até o ponto **P671**, de coordenadas **N 9.722.327,27m** e **E 581.170,58m** ; deste segue com azimute de **46°48'19,03"** por uma distância de 1,21m, até o ponto **P672**, de coordenadas **N 9.722.328,10m** e **E 581.171,46m** ; deste segue com azimute de **46°32'59,40"** por uma distância de 1,28m, até o ponto **P673**, de coordenadas **N 9.722.328,97m** e **E 581.172,39m** ; deste segue com azimute de **46°57'09,03"** por uma distância de 1,34m, até o ponto **P674**, de coordenadas **N 9.722.329,89m** e **E 581.173,36m** ; deste segue com azimute de **47°46'51,00"** por uma distância de 1,38m, até o ponto **P675**, de coordenadas **N 9.722.330,81m** e **E 581.174,39m** ; deste segue com azimute de **48°22'23,63"** por uma distância de 1,37m, até o ponto **P676**, de coordenadas **N 9.722.331,73m** e **E 581.175,41m** ; deste segue com azimute de **48°45'27,62"** por uma distância de 1,31m, até o ponto **P677**, de coordenadas **N 9.722.332,59m** e **E 581.176,40m** ; deste segue com azimute de **48°49'38,04"** por uma distância de 1,20m, até o ponto **P678**, de coordenadas **N 9.722.333,38m** e **E 581.177,30m** ; deste segue com azimute de **48°54'41,66"** por uma distância de 1,13m, até o ponto **P679**, de coordenadas **N 9.722.334,12m** e **E 581.178,15m** ; deste segue com azimute de **49°04'50,19"** por uma distância de 1,13m, até o ponto **P680**, de coordenadas **N 9.722.334,86m** e **E 581.179,00m** ; deste segue com azimute de **49°13'34,80"** por uma distância de 1,16m, até o ponto **P681**, de coordenadas **N 9.722.335,62m** e **E 581.179,88m** ; deste segue com azimute de **49°20'14,46"** por uma distância de 1,19m, até o ponto **P682**, de coordenadas **N 9.722.336,39m** e **E 581.180,78m** ; deste segue com azimute de **49°26'22,66"** por uma distância de 1,19m, até o ponto **P683**, de coordenadas **N 9.722.337,16m** e **E 581.181,69m** ; deste segue com azimute de **49°32'00,58"** por uma distância de 1,17m, até o ponto **P684**, de coordenadas **N 9.722.337,92m** e **E 581.182,58m** ; deste segue com azimute de **49°41'45,23"** por uma distância de 1,16m, até o ponto **P685**, de coordenadas **N 9.722.338,68m** e **E 581.183,46m** ; deste segue com azimute de **49°58'11,07"** por uma distância de 1,18m, até o ponto **P686**, de coordenadas **N 9.722.339,44m** e **E 581.184,37m** ; deste segue com azimute de **50°12'01,23"** por uma distância de 1,21m, até o ponto **P687**, de coordenadas **N 9.722.340,21m** e **E 581.185,30m** ; deste segue com azimute de **50°21'42,39"** por uma distância de 1,24m, até o ponto **P688**, de coordenadas **N 9.722.341,00m** e **E 581.186,25m** ; deste segue com azimute de **50°18'47,16"** por uma distância de 1,27m, até o ponto **P689**, de coordenadas **N 9.722.341,81m** e **E 581.187,23m** ; deste segue com azimute de **50°11'19,96"** por uma distância de 1,29m, até o ponto **P690**, de coordenadas **N 9.722.342,64m** e **E 581.188,22m** ; deste segue com azimute de **50°20'50,56"** por uma distância de 1,31m, até o ponto **P691**, de coordenadas **N 9.722.343,48m** e **E 581.189,23m** ; deste segue com azimute de **50°58'46,11"** por uma distância de 1,33m, até o ponto **P692**, de coordenadas **N 9.722.344,31m** e **E 581.190,27m** ; deste segue com azimute de **51°49'35,23"** por uma distância de 1,35m, até o ponto **P693**, de coordenadas **N 9.722.345,15m** e **E 581.191,32m** ; deste segue com azimute de **52°22'30,54"** por uma distância de 1,33m, até o ponto **P694**, de coordenadas **N 9.722.345,96m** e **E 581.192,38m** ; deste segue com azimute de **52°34'20,07"** por uma distância de 1,28m, até o ponto **P695**, de coordenadas **N 9.722.346,74m** e **E 581.193,40m** ; deste segue com azimute de **52°24'31,88"** por uma distância de 1,21m, até o ponto **P696**, de coordenadas **N 9.722.347,48m** e **E 581.194,36m** ; deste segue com azimute de **52°22'11,27"** por uma distância de 1,16m, até o ponto **P697**, de coordenadas **N 9.722.348,19m** e **E 581.195,28m** ; deste segue com azimute de **52°25'53,07"** por uma distância de 1,15m, até o ponto **P698**, de coordenadas **N 9.722.348,89m** e **E 581.196,19m** ; deste segue com azimute de **52°38'37,20"** por uma distância de 1,17m, até o ponto **P699**, de coordenadas **N 9.722.349,61m** e **E 581.197,13m** ; deste segue com azimute de



PREFEITURA DE SÃO LUÍS

SECRETARIA MUNICIPAL DE GOVERNO

MINUTA DE ANTEPROJETO DE LEI Nº _____ DE _____ DE 2019

52°16'24,96" por uma distância de 1,19m, até o ponto **P700**, de coordenadas **N 9.722.350,33m** e **E 581.198,07m** ; deste segue com azimute de 51°16'00,18" por uma distância de 1,19m, até o ponto **P701**, de coordenadas **N 9.722.351,08m** e **E 581.199,00m** ; deste segue com azimute de 49°54'37,76" por uma distância de 1,19m, até o ponto **P702**, de coordenadas **N 9.722.351,84m** e **E 581.199,90m** ; deste segue com azimute de 49°01'38,44" por uma distância de 1,21m, até o ponto **P703**, de coordenadas **N 9.722.352,63m** e **E 581.200,82m** ; deste segue com azimute de 48°54'04,32" por uma distância de 1,27m, até o ponto **P704**, de coordenadas **N 9.722.353,47m** e **E 581.201,77m** ; deste segue com azimute de 49°22'34,32" por uma distância de 1,35m, até o ponto **P705**, de coordenadas **N 9.722.354,35m** e **E 581.202,80m** ; deste segue com azimute de 50°06'42,49" por uma distância de 1,39m, até o ponto **P706**, de coordenadas **N 9.722.355,24m** e **E 581.203,86m** ; deste segue com azimute de 51°11'14,04" por uma distância de 1,37m, até o ponto **P707**, de coordenadas **N 9.722.356,10m** e **E 581.204,93m** ; deste segue com azimute de 52°27'54,69" por uma distância de 1,31m, até o ponto **P708**, de coordenadas **N 9.722.356,90m** e **E 581.205,97m** ; deste segue com azimute de 53°41'46,43" por uma distância de 1,27m, até o ponto **P709**, de coordenadas **N 9.722.357,64m** e **E 581.206,99m** ; deste segue com azimute de 54°37'28,25" por uma distância de 1,24m, até o ponto **P710**, de coordenadas **N 9.722.358,36m** e **E 581.208,00m** ; deste segue com azimute de 55°17'36,24" por uma distância de 1,24m, até o ponto **P711**, de coordenadas **N 9.722.359,07m** e **E 581.209,02m** ; deste segue com azimute de 55°58'40,03" por uma distância de 1,21m, até o ponto **P712**, de coordenadas **N 9.722.359,75m** e **E 581.210,03m** ; deste segue com azimute de 56°48'55,13" por uma distância de 1,17m, até o ponto **P713**, de coordenadas **N 9.722.360,39m** e **E 581.211,00m** ; deste segue com azimute de 57°55'29,48" por uma distância de 1,11m, até o ponto **P714**, de coordenadas **N 9.722.360,97m** e **E 581.211,94m** ; deste segue com azimute de 59°21'57,19" por uma distância de 1,08m, até o ponto **P715**, de coordenadas **N 9.722.361,52m** e **E 581.212,87m** ; deste segue com azimute de 60°58'48,94" por uma distância de 1,09m, até o ponto **P716**, de coordenadas **N 9.722.362,05m** e **E 581.213,82m** ; deste segue com azimute de 62°32'03,42" por uma distância de 1,14m, até o ponto **P717**, de coordenadas **N 9.722.362,58m** e **E 581.214,83m** ; deste segue com azimute de 63°50'18,36" por uma distância de 1,18m, até o ponto **P718**, de coordenadas **N 9.722.363,10m** e **E 581.215,89m** ; deste segue com azimute de 64°42'42,11" por uma distância de 1,20m, até o ponto **P719**, de coordenadas **N 9.722.363,61m** e **E 581.216,97m** ; deste segue com azimute de 65°28'00,85" por uma distância de 1,19m, até o ponto **P720**, de coordenadas **N 9.722.364,10m** e **E 581.218,06m** ; deste segue com azimute de 66°34'32,48" por uma distância de 1,17m, até o ponto **P721**, de coordenadas **N 9.722.364,57m** e **E 581.219,13m** ; deste segue com azimute de 68°05'50,27" por uma distância de 1,13m, até o ponto **P722**, de coordenadas **N 9.722.364,99m** e **E 581.220,18m** ; deste segue com azimute de 70°13'36,07" por uma distância de 1,07m, até o ponto **P723**, de coordenadas **N 9.722.365,35m** e **E 581.221,19m** ; deste segue com azimute de 72°39'55,57" por uma distância de 1,03m, até o ponto **P724**, de coordenadas **N 9.722.365,66m** e **E 581.222,17m** ; deste segue com azimute de 75°19'06,60" por uma distância de 1,01m, até o ponto **P725**, de coordenadas **N 9.722.365,91m** e **E 581.223,15m** ; deste segue com azimute de 77°51'45,33" por uma distância de 1,01m, até o ponto **P726**, de coordenadas **N 9.722.366,13m** e **E 581.224,13m** ; deste segue com azimute de 80°15'18,92" por uma distância de 1,01m, até o ponto **P727**, de coordenadas **N 9.722.366,30m** e **E 581.225,13m** ; deste segue com azimute de 82°17'31,57" por uma distância de 1,01m, até o ponto **P728**, de coordenadas **N 9.722.366,43m** e **E 581.226,13m** ; deste segue com azimute de 83°56'00,12" por uma distância de 1,02m, até o ponto **P729**, de coordenadas **N 9.722.366,54m** e **E 581.227,14m** ; deste segue com azimute de 85°02'39,27" por uma distância de 1,04m, até o ponto **P730**, de coordenadas **N 9.722.366,63m** e **E 581.228,18m** ; deste segue com azimute de 85°21'22,34" por uma distância de 1,09m, até o ponto **P731**, de coordenadas **N 9.722.366,72m** e **E 581.229,26m** ; deste segue com azimute de 85°03'28,00" por uma distância de 1,14m, até o ponto **P732**, de coordenadas **N 9.722.366,82m** e **E 581.230,40m** ; deste segue com azimute de 84°52'40,09" por uma distância de 1,19m, até o ponto **P733**, de coordenadas **N 9.722.366,92m** e **E 581.231,59m** ; deste segue com azimute de 84°45'05,26" por uma distância de 1,22m, até o ponto **P734**, de coordenadas **N 9.722.367,03m** e **E 581.232,80m** ; deste segue com azimute de 84°47'05,61" por uma distância de 1,22m, até o ponto **P735**, de coordenadas **N 9.722.367,15m** e **E 581.234,02m** ; deste segue com azimute de 84°41'38,10" por uma distância de 1,22m, até o ponto **P736**, de coordenadas **N 9.722.367,26m** e **E 581.235,24m** ; deste segue com azimute de 84°32'08,74" por uma distância de 1,22m, até o ponto **P737**, de coordenadas **N 9.722.367,38m** e **E 581.236,45m** ; deste segue com azimute de 84°19'50,22" por uma distância de 1,22m, até o ponto **P738**, de coordenadas **N 9.722.367,50m** e **E 581.237,66m** ; deste segue com azimute de 84°24'12,03" por uma distância de 1,22m, até o ponto **P739**, de coordenadas **N 9.722.367,61m** e **E 581.238,88m** ; deste segue com azimute de 84°40'15,01" por uma distância de 1,24m, até o ponto **P740**, de coordenadas **N 9.722.367,73m** e **E 581.240,11m** ; deste segue com azimute de 85°08'27,95" por uma distância de 1,27m, até o ponto **P741**, de coordenadas **N 9.722.367,84m** e **E 581.241,38m** ; deste segue com azimute de 85°21'52,33" por uma distância de 1,27m, até o ponto **P742**, de coordenadas **N 9.722.367,94m** e **E 581.242,64m** ;



PREFEITURA DE SÃO LUÍS

SECRETARIA MUNICIPAL DE GOVERNO

MINUTA DE ANTEPROJETO DE LEI Nº _____ DE _____ DE 2019

deste segue com azimute de $85^{\circ}11'55,64''$ por uma distância de 1,24m, até o ponto **P743**, de coordenadas N **9.722.368,04m** e E **581.243,87m** ; deste segue com azimute de $84^{\circ}51'54,72''$ por uma distância de 1,19m, até o ponto **P744**, de coordenadas N **9.722.368,15m** e E **581.245,06m** ; deste segue com azimute de $85^{\circ}00'14,40''$ por uma distância de 1,20m, até o ponto **P745**, de coordenadas N **9.722.368,25m** e E **581.246,25m** ; deste segue com azimute de $85^{\circ}38'28,94''$ por uma distância de 1,28m, até o ponto **P746**, de coordenadas N **9.722.368,35m** e E **581.247,53m** ; deste segue com azimute de $86^{\circ}36'29,08''$ por uma distância de 1,42m, até o ponto **P747**, de coordenadas N **9.722.368,44m** e E **581.248,95m** ; deste segue com azimute de $87^{\circ}10'10,63''$ por uma distância de 1,48m, até o ponto **P748**, de coordenadas N **9.722.368,51m** e E **581.250,43m** ; deste segue com azimute de $87^{\circ}22'22,39''$ por uma distância de 1,45m, até o ponto **P749**, de coordenadas N **9.722.368,58m** e E **581.251,88m** ; deste segue com azimute de $87^{\circ}19'59,26''$ por uma distância de 1,34m, até o ponto **P750**, de coordenadas N **9.722.368,64m** e E **581.253,22m** ; deste segue com azimute de $87^{\circ}04'03,67''$ por uma distância de 1,28m, até o ponto **P751**, de coordenadas N **9.722.368,70m** e E **581.254,50m** ; deste segue com azimute de $86^{\circ}46'09,63''$ por uma distância de 1,28m, até o ponto **P752**, de coordenadas N **9.722.368,78m** e E **581.255,78m** ; deste segue com azimute de $86^{\circ}28'14,91''$ por uma distância de 1,33m, até o ponto **P753**, de coordenadas N **9.722.368,86m** e E **581.257,11m** ; deste segue com azimute de $86^{\circ}17'57,30''$ por uma distância de 1,35m, até o ponto **P754**, de coordenadas N **9.722.368,94m** e E **581.258,45m** ; deste segue com azimute de $86^{\circ}20'45,43''$ por uma distância de 1,30m, até o ponto **P755**, de coordenadas N **9.722.369,03m** e E **581.259,75m** ; deste segue com azimute de $86^{\circ}32'29,50''$ por uma distância de 1,21m, até o ponto **P756**, de coordenadas N **9.722.369,10m** e E **581.260,97m** ; deste segue com azimute de $86^{\circ}37'50,42''$ por uma distância de 1,15m, até o ponto **P757**, de coordenadas N **9.722.369,17m** e E **581.262,11m** ; deste segue com azimute de $86^{\circ}25'36,49''$ por uma distância de 1,11m, até o ponto **P758**, de coordenadas N **9.722.369,24m** e E **581.263,22m** ; deste segue com azimute de $86^{\circ}08'09,21''$ por uma distância de 1,12m, até o ponto **P759**, de coordenadas N **9.722.369,31m** e E **581.264,33m** ; deste segue com azimute de $86^{\circ}11'43,90''$ por uma distância de 1,16m, até o ponto **P760**, de coordenadas N **9.722.369,39m** e E **581.265,49m** ; deste segue com azimute de $86^{\circ}50'05,99''$ por uma distância de 1,26m, até o ponto **P761**, de coordenadas N **9.722.369,46m** e E **581.266,75m** ; deste segue com azimute de $87^{\circ}38'08,65''$ por uma distância de 1,40m, até o ponto **P762**, de coordenadas N **9.722.369,52m** e E **581.268,14m** ; deste segue com azimute de $88^{\circ}30'30,40''$ por uma distância de 1,58m, até o ponto **P763**, de coordenadas N **9.722.369,56m** e E **581.269,72m** ; deste segue com azimute de $89^{\circ}16'57,61''$ por uma distância de 1,79m, até o ponto **P764**, de coordenadas N **9.722.369,58m** e E **581.271,51m** ; deste segue com azimute de $89^{\circ}48'17,74''$ por uma distância de 2,01m, até o ponto **P765**, de coordenadas N **9.722.369,59m** e E **581.273,52m** ; deste segue com azimute de $90^{\circ}01'38,50''$ por uma distância de 2,04m, até o ponto **P766**, de coordenadas N **9.722.369,59m** e E **581.275,56m** ; deste segue com azimute de $89^{\circ}45'34,26''$ por uma distância de 1,86m, até o ponto **P767**, de coordenadas N **9.722.369,59m** e E **581.277,43m** ; deste segue com azimute de $89^{\circ}00'16,61''$ por uma distância de 1,52m, até o ponto **P768**, de coordenadas N **9.722.369,62m** e E **581.278,94m** ; deste segue com azimute de $87^{\circ}24'49,07''$ por uma distância de 1,26m, até o ponto **P769**, de coordenadas N **9.722.369,68m** e E **581.280,20m** ; deste segue com azimute de $85^{\circ}09'00,56''$ por uma distância de 1,13m, até o ponto **P770**, de coordenadas N **9.722.369,77m** e E **581.281,33m** ; deste segue com azimute de $82^{\circ}51'45,48''$ por uma distância de 1,12m, até o ponto **P771**, de coordenadas N **9.722.369,91m** e E **581.282,44m** ; deste segue com azimute de $81^{\circ}48'49,01''$ por uma distância de 1,12m, até o ponto **P772**, de coordenadas N **9.722.370,07m** e E **581.283,55m** ; deste segue com azimute de $81^{\circ}49'11,17''$ por uma distância de 1,10m, até o ponto **P773**, de coordenadas N **9.722.370,23m** e E **581.284,65m** ; deste segue com azimute de $82^{\circ}59'29,27''$ por uma distância de 1,07m, até o ponto **P774**, de coordenadas N **9.722.370,36m** e E **581.285,71m** ; deste segue com azimute de $84^{\circ}33'43,80''$ por uma distância de 1,06m, até o ponto **P775**, de coordenadas N **9.722.370,46m** e E **581.286,77m** ; deste segue com azimute de $86^{\circ}05'45,48''$ por uma distância de 1,08m, até o ponto **P776**, de coordenadas N **9.722.370,53m** e E **581.287,84m** ; deste segue com azimute de $87^{\circ}35'05,06''$ por uma distância de 1,11m, até o ponto **P777**, de coordenadas N **9.722.370,58m** e E **581.288,95m** ; deste segue com azimute de $88^{\circ}49'36,74''$ por uma distância de 1,14m, até o ponto **P778**, de coordenadas N **9.722.370,60m** e E **581.290,10m** ; deste segue com azimute de $89^{\circ}42'41,76''$ por uma distância de 1,16m, até o ponto **P779**, de coordenadas N **9.722.370,61m** e E **581.291,26m** ; deste segue com azimute de $90^{\circ}48'41,89''$ por uma distância de 1,17m, até o ponto **P780**, de coordenadas N **9.722.370,59m** e E **581.292,43m** ; deste segue com azimute de $94^{\circ}11'30,99''$ por uma distância de 1,16m, até o ponto **P781**, de coordenadas N **9.722.370,51m** e E **581.293,59m** ; deste segue com azimute de $100^{\circ}27'59,63''$ por uma distância de 1,15m, até o ponto **P782**, de coordenadas N **9.722.370,30m** e E **581.294,72m** ; deste segue com azimute de $108^{\circ}40'10,00''$ por uma distância de 1,13m, até o ponto **P783**, de coordenadas N **9.722.369,94m** e E **581.295,79m** ; deste segue com azimute de $114^{\circ}48'13,38''$ por uma distância de 1,09m, até o ponto **P784**, de coordenadas N **9.722.369,48m** e E **581.296,78m** ; deste segue com azimute de $118^{\circ}04'20,95''$ por uma distância de 1,01m, até o ponto **P785**, de coordenadas N



PREFEITURA DE SÃO LUÍS

SECRETARIA MUNICIPAL DE GOVERNO

MINUTA DE ANTEPROJETO DE LEI Nº _____ DE _____ DE 2019

9.722.369,00m e E 581.297,68m ; deste segue com azimute de $117^{\circ}57'28,75''$ por uma distância de 0,86m, até o ponto **P786**, de coordenadas **N 9.722.368,60m e E 581.298,44m** ; deste segue com azimute de $110^{\circ}30'45,83''$ por uma distância de 0,60m, até o ponto **P787**, de coordenadas **N 9.722.368,39m e E 581.299,01m** ; deste segue com azimute de $69^{\circ}14'20,52''$ por uma distância de 0,32m, até o ponto **P788**, de coordenadas **N 9.722.368,50m e E 581.299,31m** ; deste segue com azimute de $359^{\circ}08'35,90''$ por uma distância de 0,52m, até o ponto **P789**, de coordenadas **N 9.722.369,02m e E 581.299,30m** ; deste segue com azimute de $344^{\circ}21'54,79''$ por uma distância de 0,87m, até o ponto **P790**, de coordenadas **N 9.722.369,86m e E 581.299,06m** ; deste segue com azimute de $341^{\circ}10'51,49''$ por uma distância de 1,06m, até o ponto **P791**, de coordenadas **N 9.722.370,86m e E 581.298,72m** ; deste segue com azimute de $341^{\circ}09'01,20''$ por uma distância de 1,11m, até o ponto **P792**, de coordenadas **N 9.722.371,91m e E 581.298,36m** ; deste segue com azimute de $341^{\circ}19'33,56''$ por uma distância de 1,11m, até o ponto **P793**, de coordenadas **N 9.722.372,96m e E 581.298,01m** ; deste segue com azimute de $340^{\circ}46'05,52''$ por uma distância de 1,09m, até o ponto **P794**, de coordenadas **N 9.722.373,99m e E 581.297,65m** ; deste segue com azimute de $339^{\circ}35'57,77''$ por uma distância de 1,05m, até o ponto **P795**, de coordenadas **N 9.722.374,98m e E 581.297,28m** ; deste segue com azimute de $337^{\circ}18'06,14''$ por uma distância de 1,04m, até o ponto **P796**, de coordenadas **N 9.722.375,94m e E 581.296,88m** ; deste segue com azimute de $333^{\circ}56'58,69''$ por uma distância de 1,07m, até o ponto **P797**, de coordenadas **N 9.722.376,90m e E 581.296,41m** ; deste segue com azimute de $330^{\circ}24'33,50''$ por uma distância de 1,13m, até o ponto **P798**, de coordenadas **N 9.722.377,88m e E 581.295,85m** ; deste segue com azimute de $327^{\circ}48'04,52''$ por uma distância de 1,17m, até o ponto **P799**, de coordenadas **N 9.722.378,86m e E 581.295,23m** ; deste segue com azimute de $326^{\circ}21'44,95''$ por uma distância de 1,18m, até o ponto **P800**, de coordenadas **N 9.722.379,85m e E 581.294,58m** ; deste segue com azimute de $325^{\circ}47'31,97''$ por uma distância de 1,17m, até o ponto **P801**, de coordenadas **N 9.722.380,81m e E 581.293,92m** ; deste segue com azimute de $325^{\circ}42'07,74''$ por uma distância de 1,15m, até o ponto **P802**, de coordenadas **N 9.722.381,76m e E 581.293,27m** ; deste segue com azimute de $326^{\circ}06'09,15''$ por uma distância de 1,12m, até o ponto **P803**, de coordenadas **N 9.722.382,69m e E 581.292,65m** ; deste segue com azimute de $327^{\circ}10'32,23''$ por uma distância de 1,09m, até o ponto **P804**, de coordenadas **N 9.722.383,61m e E 581.292,06m** ; deste segue com azimute de $330^{\circ}16'04,90''$ por uma distância de 1,08m, até o ponto **P805**, de coordenadas **N 9.722.384,55m e E 581.291,52m** ; deste segue com azimute de $335^{\circ}30'15,91''$ por uma distância de 1,08m, até o ponto **P806**, de coordenadas **N 9.722.385,53m e E 581.291,08m** ; deste segue com azimute de $342^{\circ}17'17,67''$ por uma distância de 1,10m, até o ponto **P807**, de coordenadas **N 9.722.386,58m e E 581.290,74m** ; deste segue com azimute de $348^{\circ}32'35,63''$ por uma distância de 1,12m, até o ponto **P808**, de coordenadas **N 9.722.387,67m e E 581.290,52m** ; deste segue com azimute de $354^{\circ}12'54,36''$ por uma distância de 1,12m, até o ponto **P809**, de coordenadas **N 9.722.388,79m e E 581.290,41m** ; deste segue com azimute de $359^{\circ}38'54,59''$ por uma distância de 1,11m, até o ponto **P810**, de coordenadas **N 9.722.389,91m e E 581.290,40m** ; deste segue com azimute de $5^{\circ}00'24,96''$ por uma distância de 1,11m, até o ponto **P811**, de coordenadas **N 9.722.391,01m e E 581.290,50m** ; deste segue com azimute de $10^{\circ}12'53,51''$ por uma distância de 1,11m, até o ponto **P812**, de coordenadas **N 9.722.392,10m e E 581.290,69m** ; deste segue com azimute de $15^{\circ}00'07,01''$ por uma distância de 1,12m, até o ponto **P813**, de coordenadas **N 9.722.393,19m e E 581.290,98m** ; deste segue com azimute de $18^{\circ}41'56,34''$ por uma distância de 1,14m, até o ponto **P814**, de coordenadas **N 9.722.394,27m e E 581.291,35m** ; deste segue com azimute de $21^{\circ}05'23,11''$ por uma distância de 1,15m, até o ponto **P815**, de coordenadas **N 9.722.395,35m e E 581.291,76m** ; deste segue com azimute de $22^{\circ}31'37,51''$ por uma distância de 1,16m, até o ponto **P816**, de coordenadas **N 9.722.396,42m e E 581.292,21m** ; deste segue com azimute de $23^{\circ}49'08,59''$ por uma distância de 1,15m, até o ponto **P817**, de coordenadas **N 9.722.397,47m e E 581.292,67m** ; deste segue com azimute de $25^{\circ}10'27,96''$ por uma distância de 1,12m, até o ponto **P818**, de coordenadas **N 9.722.398,48m e E 581.293,15m** ; deste segue com azimute de $26^{\circ}50'46,10''$ por uma distância de 1,07m, até o ponto **P819**, de coordenadas **N 9.722.399,43m e E 581.293,63m** ; deste segue com azimute de $28^{\circ}43'06,16''$ por uma distância de 1,03m, até o ponto **P820**, de coordenadas **N 9.722.400,34m e E 581.294,13m** ; deste segue com azimute de $30^{\circ}42'36,11''$ por uma distância de 1,02m, até o ponto **P821**, de coordenadas **N 9.722.401,22m e E 581.294,65m** ; deste segue com azimute de $32^{\circ}49'37,42''$ por uma distância de 1,03m, até o ponto **P822**, de coordenadas **N 9.722.402,08m e E 581.295,20m** ; deste segue com azimute de $34^{\circ}43'33,47''$ por uma distância de 1,03m, até o ponto **P823**, de coordenadas **N 9.722.402,93m e E 581.295,79m** ; deste segue com azimute de $36^{\circ}30'57,93''$ por uma distância de 1,04m, até o ponto **P824**, de coordenadas **N 9.722.403,77m e E 581.296,41m** ; deste segue com azimute de $38^{\circ}19'22,00''$ por uma distância de 1,06m, até o ponto **P825**, de coordenadas **N 9.722.404,60m e E 581.297,07m** ; deste segue com azimute de $40^{\circ}39'21,10''$ por uma distância de 1,11m, até o ponto **P826**, de coordenadas **N 9.722.405,44m e E 581.297,80m** ; deste segue com azimute de $43^{\circ}19'33,34''$ por uma distância de 1,21m, até o ponto **P827**, de coordenadas **N 9.722.406,32m e E 581.298,62m** ; deste segue com azimute de $45^{\circ}59'10,37''$ por uma distância de 1,32m, até o



PREFEITURA DE SÃO LUÍS

SECRETARIA MUNICIPAL DE GOVERNO

MINUTA DE ANTEPROJETO DE LEI Nº _____ DE _____ DE 2019

ponto **P828**, de coordenadas **N 9.722.407,24m** e **E 581.299,58m** ; deste segue com azimute de **48°12'28,48"** por uma distância de **1,41m**, até o ponto **P829**, de coordenadas **N 9.722.408,18m** e **E 581.300,63m** ; deste segue com azimute de **50°03'54,01"** por uma distância de **1,44m**, até o ponto **P830**, de coordenadas **N 9.722.409,10m** e **E 581.301,73m** ; deste segue com azimute de **51°48'19,27"** por uma distância de **1,43m**, até o ponto **P831**, de coordenadas **N 9.722.409,98m** e **E 581.302,85m** ; deste segue com azimute de **53°00'41,91"** por uma distância de **1,42m**, até o ponto **P832**, de coordenadas **N 9.722.410,84m** e **E 581.303,98m** ; deste segue com azimute de **53°23'28,00"** por uma distância de **1,41m**, até o ponto **P833**, de coordenadas **N 9.722.411,68m** e **E 581.305,12m** ; deste segue com azimute de **53°19'12,87"** por uma distância de **1,41m**, até o ponto **P834**, de coordenadas **N 9.722.412,52m** e **E 581.306,25m** ; deste segue com azimute de **53°28'11,79"** por uma distância de **1,38m**, até o ponto **P835**, de coordenadas **N 9.722.413,35m** e **E 581.307,36m** ; deste segue com azimute de **54°10'53,18"** por uma distância de **1,32m**, até o ponto **P836**, de coordenadas **N 9.722.414,12m** e **E 581.308,43m** ; deste segue com azimute de **55°16'44,57"** por uma distância de **1,23m**, até o ponto **P837**, de coordenadas **N 9.722.414,82m** e **E 581.309,45m** ; deste segue com azimute de **56°24'57,02"** por uma distância de **1,17m**, até o ponto **P838**, de coordenadas **N 9.722.415,47m** e **E 581.310,42m** ; deste segue com azimute de **57°14'49,63"** por uma distância de **1,14m**, até o ponto **P839**, de coordenadas **N 9.722.416,09m** e **E 581.311,39m** ; deste segue com azimute de **57°42'32,76"** por uma distância de **1,14m**, até o ponto **P840**, de coordenadas **N 9.722.416,70m** e **E 581.312,35m** ; deste segue com azimute de **57°50'00,49"** por uma distância de **1,14m**, até o ponto **P841**, de coordenadas **N 9.722.417,31m** e **E 581.313,32m** ; deste segue com azimute de **57°44'38,67"** por uma distância de **1,14m**, até o ponto **P842**, de coordenadas **N 9.722.417,91m** e **E 581.314,28m** ; deste segue com azimute de **57°28'04,16"** por uma distância de **1,13m**, até o ponto **P843**, de coordenadas **N 9.722.418,52m** e **E 581.315,23m** ; deste segue com azimute de **57°14'15,99"** por uma distância de **1,12m**, até o ponto **P844**, de coordenadas **N 9.722.419,13m** e **E 581.316,17m** ; deste segue com azimute de **57°13'32,52"** por uma distância de **1,12m**, até o ponto **P845**, de coordenadas **N 9.722.419,73m** e **E 581.317,11m** ; deste segue com azimute de **57°20'01,33"** por uma distância de **1,12m**, até o ponto **P846**, de coordenadas **N 9.722.420,34m** e **E 581.318,05m** ; deste segue com azimute de **57°49'11,71"** por uma distância de **1,12m**, até o ponto **P847**, de coordenadas **N 9.722.420,93m** e **E 581.319,00m** ; deste segue com azimute de **58°31'13,96"** por uma distância de **1,12m**, até o ponto **P848**, de coordenadas **N 9.722.421,52m** e **E 581.319,95m** ; deste segue com azimute de **59°32'40,72"** por uma distância de **1,11m**, até o ponto **P849**, de coordenadas **N 9.722.422,08m** e **E 581.320,91m** ; deste segue com azimute de **59°58'43,59"** por uma distância de **1,13m**, até o ponto **P850**, de coordenadas **N 9.722.422,65m** e **E 581.321,89m** ; deste segue com azimute de **59°58'14,15"** por uma distância de **1,17m**, até o ponto **P851**, de coordenadas **N 9.722.423,23m** e **E 581.322,91m** ; deste segue com azimute de **59°25'59,54"** por uma distância de **1,23m**, até o ponto **P852**, de coordenadas **N 9.722.423,86m** e **E 581.323,97m** ; deste segue com azimute de **59°14'04,74"** por uma distância de **1,31m**, até o ponto **P853**, de coordenadas **N 9.722.424,53m** e **E 581.325,09m** ; deste segue com azimute de **59°24'35,01"** por uma distância de **1,39m**, até o ponto **P854**, de coordenadas **N 9.722.425,23m** e **E 581.326,28m** ; deste segue com azimute de **59°49'43,62"** por uma distância de **1,47m**, até o ponto **P855**, de coordenadas **N 9.722.425,97m** e **E 581.327,55m** ; deste segue com azimute de **59°56'11,68"** por uma distância de **1,48m**, até o ponto **P856**, de coordenadas **N 9.722.426,71m** e **E 581.328,83m** ; deste segue com azimute de **59°42'34,73"** por uma distância de **1,43m**, até o ponto **P857**, de coordenadas **N 9.722.427,43m** e **E 581.330,06m** ; deste segue com azimute de **59°10'03,44"** por uma distância de **1,31m**, até o ponto **P858**, de coordenadas **N 9.722.428,10m** e **E 581.331,19m** ; deste segue com azimute de **58°49'05,14"** por uma distância de **1,23m**, até o ponto **P859**, de coordenadas **N 9.722.428,74m** e **E 581.332,25m** ; deste segue com azimute de **58°53'00,90"** por uma distância de **1,19m**, até o ponto **P860**, de coordenadas **N 9.722.429,36m** e **E 581.333,27m** ; deste segue com azimute de **59°31'38,34"** por uma distância de **1,19m**, até o ponto **P861**, de coordenadas **N 9.722.429,96m** e **E 581.334,30m** ; deste segue com azimute de **61°00'01,98"** por uma distância de **1,18m**, até o ponto **P862**, de coordenadas **N 9.722.430,54m** e **E 581.335,33m** ; deste segue com azimute de **63°42'59,20"** por uma distância de **1,16m**, até o ponto **P863**, de coordenadas **N 9.722.431,05m** e **E 581.336,37m** ; deste segue com azimute de **67°24'24,59"** por uma distância de **1,13m**, até o ponto **P864**, de coordenadas **N 9.722.431,48m** e **E 581.337,41m** ; deste segue com azimute de **70°51'02,16"** por uma distância de **1,16m**, até o ponto **P865**, de coordenadas **N 9.722.431,86m** e **E 581.338,51m** ; deste segue com azimute de **73°16'31,75"** por uma distância de **1,27m**, até o ponto **P866**, de coordenadas **N 9.722.432,23m** e **E 581.339,73m** ; deste segue com azimute de **74°38'30,15"** por uma distância de **1,43m**, até o ponto **P867**, de coordenadas **N 9.722.432,61m** e **E 581.341,10m** ; deste segue com azimute de **75°24'31,08"** por uma distância de **1,52m**, até o ponto **P868**, de coordenadas **N 9.722.432,99m** e **E 581.342,57m** ; deste segue com azimute de **75°53'31,45"** por uma distância de **1,51m**, até o ponto **P869**, de coordenadas **N 9.722.433,36m** e **E 581.344,04m** ; deste segue com azimute de **76°15'58,52"** por uma distância de **1,44m**, até o ponto **P870**, de coordenadas **N 9.722.433,70m** e **E 581.345,43m** ; deste segue com azimute de **76°30'03,66"** por



PREFEITURA DE SÃO LUÍS

SECRETARIA MUNICIPAL DE GOVERNO

MINUTA DE ANTEPROJETO DE LEI Nº _____ DE _____ DE 2019

uma distância de 1,34m, até o ponto **P871**, de coordenadas **N 9.722.434,01m** e **E 581.346,73m** ; deste segue com azimute de **76°43'05,45"** por uma distância de 1,24m, até o ponto **P872**, de coordenadas **N 9.722.434,30m** e **E 581.347,94m** ; deste segue com azimute de **77°03'22,33"** por uma distância de 1,16m, até o ponto **P873**, de coordenadas **N 9.722.434,56m** e **E 581.349,07m** ; deste segue com azimute de **78°09'50,69"** por uma distância de 1,15m, até o ponto **P874**, de coordenadas **N 9.722.434,79m** e **E 581.350,19m** ; deste segue com azimute de **80°00'56,41"** por uma distância de 1,23m, até o ponto **P875**, de coordenadas **N 9.722.435,01m** e **E 581.351,41m** ; deste segue com azimute de **81°55'57,91"** por uma distância de 1,38m, até o ponto **P876**, de coordenadas **N 9.722.435,20m** e **E 581.352,78m** ; deste segue com azimute de **83°27'35,47"** por uma distância de 1,48m, até o ponto **P877**, de coordenadas **N 9.722.435,37m** e **E 581.354,25m** ; deste segue com azimute de **84°39'49,98"** por uma distância de 1,50m, até o ponto **P878**, de coordenadas **N 9.722.435,51m** e **E 581.355,75m** ; deste segue com azimute de **85°59'43,66"** por uma distância de 1,52m, até o ponto **P879**, de coordenadas **N 9.722.435,62m** e **E 581.357,27m** ; deste segue com azimute de **87°53'07,53"** por uma distância de 1,91m, até o ponto **P880**, de coordenadas **N 9.722.435,69m** e **E 581.359,17m** ; deste segue com azimute de **89°15'44,38"** por uma distância de 2,73m, até o ponto **P881**, de coordenadas **N 9.722.435,72m** e **E 581.361,90m** ; deste segue com azimute de **89°58'13,54"** por uma distância de 3,78m, até o ponto **P882**, de coordenadas **N 9.722.435,72m** e **E 581.365,69m** ; deste segue com azimute de **90°16'03,62"** por uma distância de 4,18m, até o ponto **P883**, de coordenadas **N 9.722.435,70m** e **E 581.369,87m** ; deste segue com azimute de **90°26'17,42"** por uma distância de 3,70m, até o ponto **P884**, de coordenadas **N 9.722.435,68m** e **E 581.373,57m** ; deste segue com azimute de **90°39'10,05"** por uma distância de 2,57m, até o ponto **P885**, de coordenadas **N 9.722.435,65m** e **E 581.376,14m** ; deste segue com azimute de **91°36'45,34"** por uma distância de 1,67m, até o ponto **P886**, de coordenadas **N 9.722.435,60m** e **E 581.377,81m** ; deste segue com azimute de **94°07'42,76"** por uma distância de 1,21m, até o ponto **P887**, de coordenadas **N 9.722.435,51m** e **E 581.379,01m** ; deste segue com azimute de **97°27'25,40"** por uma distância de 1,13m, até o ponto **P888**, de coordenadas **N 9.722.435,37m** e **E 581.380,13m** ; deste segue com azimute de **101°01'15,43"** por uma distância de 1,14m, até o ponto **P889**, de coordenadas **N 9.722.435,15m** e **E 581.381,25m** ; deste segue com azimute de **104°41'50,35"** por uma distância de 1,17m, até o ponto **P890**, de coordenadas **N 9.722.434,85m** e **E 581.382,38m** ; deste segue com azimute de **108°13'49,54"** por uma distância de 1,21m, até o ponto **P891**, de coordenadas **N 9.722.434,47m** e **E 581.383,53m** ; deste segue com azimute de **110°27'16,62"** por uma distância de 1,23m, até o ponto **P892**, de coordenadas **N 9.722.434,04m** e **E 581.384,68m** ; deste segue com azimute de **111°29'55,71"** por uma distância de 1,20m, até o ponto **P893**, de coordenadas **N 9.722.433,60m** e **E 581.385,80m** ; deste segue com azimute de **111°28'36,45"** por uma distância de 1,15m, até o ponto **P894**, de coordenadas **N 9.722.433,18m** e **E 581.386,87m** ; deste segue com azimute de **111°07'36,59"** por uma distância de 1,12m, até o ponto **P895**, de coordenadas **N 9.722.432,78m** e **E 581.387,92m** ; deste segue com azimute de **110°40'18,50"** por uma distância de 1,13m, até o ponto **P896**, de coordenadas **N 9.722.432,38m** e **E 581.388,98m** ; deste segue com azimute de **110°18'11,24"** por uma distância de 1,17m, até o ponto **P897**, de coordenadas **N 9.722.431,97m** e **E 581.390,07m** ; deste segue com azimute de **110°40'18,94"** por uma distância de 1,19m, até o ponto **P898**, de coordenadas **N 9.722.431,55m** e **E 581.391,18m** ; deste segue com azimute de **111°58'03,40"** por uma distância de 1,19m, até o ponto **P899**, de coordenadas **N 9.722.431,11m** e **E 581.392,28m** ; deste segue com azimute de **114°12'37,04"** por uma distância de 1,17m, até o ponto **P900**, de coordenadas **N 9.722.430,63m** e **E 581.393,35m** ; deste segue com azimute de **117°38'38,04"** por uma distância de 1,14m, até o ponto **P901**, de coordenadas **N 9.722.430,10m** e **E 581.394,35m** ; deste segue com azimute de **122°33'26,38"** por uma distância de 1,10m, até o ponto **P902**, de coordenadas **N 9.722.429,51m** e **E 581.395,28m** ; deste segue com azimute de **128°30'36,45"** por uma distância de 1,05m, até o ponto **P903**, de coordenadas **N 9.722.428,86m** e **E 581.396,10m** ; deste segue com azimute de **132°55'54,79"** por uma distância de 1,00m, até o ponto **P904**, de coordenadas **N 9.722.428,18m** e **E 581.396,83m** ; deste segue com azimute de **135°20'40,67"** por uma distância de 0,92m, até o ponto **P905**, de coordenadas **N 9.722.427,53m** e **E 581.397,48m** ; deste segue com azimute de **134°21'38,43"** por uma distância de 0,80m, até o ponto **P906**, de coordenadas **N 9.722.426,96m** e **E 581.398,05m** ; deste segue com azimute de **124°05'01,24"** por uma distância de 0,63m, até o ponto **P907**, de coordenadas **N 9.722.426,61m** e **E 581.398,57m** ; deste segue com azimute de **91°29'43,20"** por uma distância de 0,49m, até o ponto **P908**, de coordenadas **N 9.722.426,60m** e **E 581.399,06m** ; deste segue com azimute de **47°45'02,32"** por uma distância de 0,62m, até o ponto **P909**, de coordenadas **N 9.722.427,01m** e **E 581.399,52m** ; deste segue com azimute de **28°15'05,31"** por uma distância de 0,85m, até o ponto **P910**, de coordenadas **N 9.722.427,76m** e **E 581.399,92m** ; deste segue com azimute de **18°14'08,49"** por uma distância de 0,98m, até o ponto **P911**, de coordenadas **N 9.722.428,69m** e **E 581.400,22m** ; deste segue com azimute de **10°39'14,05"** por uma distância de 1,00m, até o ponto **P912**, de coordenadas **N 9.722.429,67m** e **E 581.400,41m** ; deste segue com azimute de **5°06'18,33"** por uma distância de 1,02m, até o ponto **P913**, de coordenadas **N 9.722.430,69m** e **E 581.400,50m** ; deste segue com



PREFEITURA DE SÃO LUÍS

SECRETARIA MUNICIPAL DE GOVERNO

MINUTA DE ANTEPROJETO DE LEI Nº _____ DE _____ DE 2019

azimute de 1°56'35,93" por uma distância de 1,04m, até o ponto **P914**, de coordenadas **N 9.722.431,73m** e **E 581.400,53m** ; deste segue com azimute de 0°41'31,93" por uma distância de 1,05m, até o ponto **P915**, de coordenadas **N 9.722.432,78m** e **E 581.400,55m** ; deste segue com azimute de 0°18'56,43" por uma distância de 1,06m, até o ponto **P916**, de coordenadas **N 9.722.433,84m** e **E 581.400,55m** ; deste segue com azimute de 0°25'01,45" por uma distância de 1,07m, até o ponto **P917**, de coordenadas **N 9.722.434,91m** e **E 581.400,56m** ; deste segue com azimute de 1°01'42,74" por uma distância de 1,09m, até o ponto **P918**, de coordenadas **N 9.722.436,00m** e **E 581.400,58m** ; deste segue com azimute de 1°17'10,38" por uma distância de 1,13m, até o ponto **P919**, de coordenadas **N 9.722.437,13m** e **E 581.400,61m** ; deste segue com azimute de 1°06'41,40" por uma distância de 1,21m, até o ponto **P920**, de coordenadas **N 9.722.438,34m** e **E 581.400,63m** ; deste segue com azimute de 0°54'06,78" por uma distância de 1,30m, até o ponto **P921**, de coordenadas **N 9.722.439,64m** e **E 581.400,65m** ; deste segue com azimute de 1°26'47,60" por uma distância de 1,35m, até o ponto **P922**, de coordenadas **N 9.722.441,00m** e **E 581.400,68m** ; deste segue com azimute de 2°59'50,92" por uma distância de 1,34m, até o ponto **P923**, de coordenadas **N 9.722.442,34m** e **E 581.400,75m** ; deste segue com azimute de 5°47'18,28" por uma distância de 1,29m, até o ponto **P924**, de coordenadas **N 9.722.443,62m** e **E 581.400,88m** ; deste segue com azimute de 10°33'58,82" por uma distância de 1,22m, até o ponto **P925**, de coordenadas **N 9.722.444,82m** e **E 581.401,11m** ; deste segue com azimute de 17°46'31,34" por uma distância de 1,18m, até o ponto **P926**, de coordenadas **N 9.722.445,95m** e **E 581.401,47m** ; deste segue com azimute de 26°24'48,10" por uma distância de 1,15m, até o ponto **P927**, de coordenadas **N 9.722.446,98m** e **E 581.401,98m** ; deste segue com azimute de 33°48'58,35" por uma distância de 1,11m, até o ponto **P928**, de coordenadas **N 9.722.447,90m** e **E 581.402,60m** ; deste segue com azimute de 39°53'52,20" por uma distância de 1,01m, até o ponto **P929**, de coordenadas **N 9.722.448,68m** e **E 581.403,25m** ; deste segue com azimute de 45°21'45,46" por uma distância de 0,87m, até o ponto **P930**, de coordenadas **N 9.722.449,29m** e **E 581.403,87m** ; deste segue com azimute de 50°40'07,96" por uma distância de 0,75m, até o ponto **P931**, de coordenadas **N 9.722.449,77m** e **E 581.404,45m** ; deste segue com azimute de 54°53'28,34" por uma distância de 0,67m, até o ponto **P932**, de coordenadas **N 9.722.450,15m** e **E 581.405,00m** ; deste segue com azimute de 57°59'06,22" por uma distância de 0,62m, até o ponto **P933**, de coordenadas **N 9.722.450,48m** e **E 581.405,52m** ; deste segue com azimute de 61°03'29,80" por uma distância de 0,67m, até o ponto **P934**, de coordenadas **N 9.722.450,81m** e **E 581.406,11m** ; deste segue com azimute de 63°40'22,57" por uma distância de 0,84m, até o ponto **P935**, de coordenadas **N 9.722.451,18m** e **E 581.406,87m** ; deste segue com azimute de 65°09'24,30" por uma distância de 1,09m, até o ponto **P936**, de coordenadas **N 9.722.451,64m** e **E 581.407,86m** ; deste segue com azimute de 66°20'35,32" por uma distância de 1,28m, até o ponto **P937**, de coordenadas **N 9.722.452,15m** e **E 581.409,03m** ; deste segue com azimute de 67°31'00,15" por uma distância de 1,39m, até o ponto **P938**, de coordenadas **N 9.722.452,68m** e **E 581.410,31m** ; deste segue com azimute de 68°51'15,32" por uma distância de 1,41m, até o ponto **P939**, de coordenadas **N 9.722.453,19m** e **E 581.411,63m** ; deste segue com azimute de 70°11'15,32" por uma distância de 1,40m, até o ponto **P940**, de coordenadas **N 9.722.453,67m** e **E 581.412,95m** ; deste segue com azimute de 71°28'27,45" por uma distância de 1,36m, até o ponto **P941**, de coordenadas **N 9.722.454,10m** e **E 581.414,24m** ; deste segue com azimute de 72°51'23,80" por uma distância de 1,32m, até o ponto **P942**, de coordenadas **N 9.722.454,49m** e **E 581.415,50m** ; deste segue com azimute de 74°34'45,35" por uma distância de 1,30m, até o ponto **P943**, de coordenadas **N 9.722.454,84m** e **E 581.416,75m** ; deste segue com azimute de 76°34'14,84" por uma distância de 1,34m, até o ponto **P944**, de coordenadas **N 9.722.455,15m** e **E 581.418,06m** ; deste segue com azimute de 78°23'41,61" por uma distância de 1,41m, até o ponto **P945**, de coordenadas **N 9.722.455,43m** e **E 581.419,44m** ; deste segue com azimute de 79°30'51,09" por uma distância de 1,44m, até o ponto **P946**, de coordenadas **N 9.722.455,69m** e **E 581.420,86m** ; deste segue com azimute de 79°57'09,52" por uma distância de 1,40m, até o ponto **P947**, de coordenadas **N 9.722.455,94m** e **E 581.422,23m** ; deste segue com azimute de 79°59'04,63" por uma distância de 1,31m, até o ponto **P948**, de coordenadas **N 9.722.456,17m** e **E 581.423,53m** ; deste segue com azimute de 80°53'31,16" por uma distância de 1,25m, até o ponto **P949**, de coordenadas **N 9.722.456,36m** e **E 581.424,76m** ; deste segue com azimute de 82°58'40,33" por uma distância de 1,21m, até o ponto **P950**, de coordenadas **N 9.722.456,51m** e **E 581.425,96m** ; deste segue com azimute de 86°10'03,04" por uma distância de 1,21m, até o ponto **P951**, de coordenadas **N 9.722.456,59m** e **E 581.427,17m** ; deste segue com azimute de 90°13'45,72" por uma distância de 1,22m, até o ponto **P952**, de coordenadas **N 9.722.456,59m** e **E 581.428,39m** ; deste segue com azimute de 95°20'35,00" por uma distância de 1,23m, até o ponto **P953**, de coordenadas **N 9.722.456,47m** e **E 581.429,61m** ; deste segue com azimute de 100°45'47,76" por uma distância de 1,24m, até o ponto **P954**, de coordenadas **N 9.722.456,24m** e **E 581.430,84m** ; deste segue com azimute de 104°55'01,75" por uma distância de 1,26m, até o ponto **P955**, de coordenadas **N 9.722.455,92m** e **E 581.432,06m** ; deste segue com azimute de 107°17'47,06" por uma distância de 1,27m, até o ponto **P956**, de coordenadas **N 9.722.455,54m** e **E**



PREFEITURA DE SÃO LUÍS

SECRETARIA MUNICIPAL DE GOVERNO

MINUTA DE ANTEPROJETO DE LEI Nº _____ DE _____ DE 2019

581.433,27m ; deste segue com azimute de $108^{\circ}06'04,87''$ por uma distância de 1,27m, até o ponto **P957**, de coordenadas **N 9.722.455,14m** e **E 581.434,48m** ; deste segue com azimute de $107^{\circ}12'31,66''$ por uma distância de 1,24m, até o ponto **P958**, de coordenadas **N 9.722.454,77m** e **E 581.435,67m** ; deste segue com azimute de $104^{\circ}22'10,64''$ por uma distância de 1,18m, até o ponto **P959**, de coordenadas **N 9.722.454,48m** e **E 581.436,81m** ; deste segue com azimute de $99^{\circ}40'09,85''$ por uma distância de 1,11m, até o ponto **P960**, de coordenadas **N 9.722.454,29m** e **E 581.437,91m** ; deste segue com azimute de $95^{\circ}14'27,18''$ por uma distância de 1,09m, até o ponto **P961**, de coordenadas **N 9.722.454,19m** e **E 581.438,99m** ; deste segue com azimute de $92^{\circ}28'28,24''$ por uma distância de 1,13m, até o ponto **P962**, de coordenadas **N 9.722.454,15m** e **E 581.440,12m** ; deste segue com azimute de $91^{\circ}14'54,16''$ por uma distância de 1,21m, até o ponto **P963**, de coordenadas **N 9.722.454,12m** e **E 581.441,33m** ; deste segue com azimute de $90^{\circ}29'35,32''$ por uma distância de 1,25m, até o ponto **P964**, de coordenadas **N 9.722.454,11m** e **E 581.442,58m** ; deste segue com azimute de $89^{\circ}46'19,54''$ por uma distância de 1,23m, até o ponto **P965**, de coordenadas **N 9.722.454,11m** e **E 581.443,81m** ; deste segue com azimute de $88^{\circ}54'00,48''$ por uma distância de 1,17m, até o ponto **P966**, de coordenadas **N 9.722.454,14m** e **E 581.444,98m** ; deste segue com azimute de $87^{\circ}18'04,27''$ por uma distância de 1,16m, até o ponto **P967**, de coordenadas **N 9.722.454,19m** e **E 581.446,14m** ; deste segue com azimute de $85^{\circ}04'25,22''$ por uma distância de 1,23m, até o ponto **P968**, de coordenadas **N 9.722.454,30m** e **E 581.447,36m** ; deste segue com azimute de $82^{\circ}47'34,80''$ por uma distância de 1,35m, até o ponto **P969**, de coordenadas **N 9.722.454,47m** e **E 581.448,71m** ; deste segue com azimute de $81^{\circ}14'12,03''$ por uma distância de 1,49m, até o ponto **P970**, de coordenadas **N 9.722.454,69m** e **E 581.450,18m** ; deste segue com azimute de $80^{\circ}30'12,23''$ por uma distância de 1,61m, até o ponto **P971**, de coordenadas **N 9.722.454,96m** e **E 581.451,77m** ; deste segue com azimute de $80^{\circ}06'32,64''$ por uma distância de 1,72m, até o ponto **P972**, de coordenadas **N 9.722.455,25m** e **E 581.453,46m** ; deste segue com azimute de $79^{\circ}33'45,09''$ por uma distância de 1,77m, até o ponto **P973**, de coordenadas **N 9.722.455,57m** e **E 581.455,20m** ; deste segue com azimute de $78^{\circ}43'37,89''$ por uma distância de 1,77m, até o ponto **P974**, de coordenadas **N 9.722.455,92m** e **E 581.456,94m** ; deste segue com azimute de $77^{\circ}31'50,70''$ por uma distância de 1,73m, até o ponto **P975**, de coordenadas **N 9.722.456,30m** e **E 581.458,63m** ; deste segue com azimute de $76^{\circ}29'01,46''$ por uma distância de 1,70m, até o ponto **P976**, de coordenadas **N 9.722.456,69m** e **E 581.460,28m** ; deste segue com azimute de $75^{\circ}44'45,14''$ por uma distância de 1,68m, até o ponto **P977**, de coordenadas **N 9.722.457,11m** e **E 581.461,91m** ; deste segue com azimute de $75^{\circ}15'41,47''$ por uma distância de 1,68m, até o ponto **P978**, de coordenadas **N 9.722.457,53m** e **E 581.463,54m** ; deste segue com azimute de $74^{\circ}57'35,27''$ por uma distância de 1,69m, até o ponto **P979**, de coordenadas **N 9.722.457,97m** e **E 581.465,17m** ; deste segue com azimute de $74^{\circ}48'19,93''$ por uma distância de 1,70m, até o ponto **P980**, de coordenadas **N 9.722.458,42m** e **E 581.466,81m** ; deste segue com azimute de $74^{\circ}42'27,02''$ por uma distância de 1,71m, até o ponto **P981**, de coordenadas **N 9.722.458,87m** e **E 581.468,45m** ; deste segue com azimute de $74^{\circ}21'18,72''$ por uma distância de 1,69m, até o ponto **P982**, de coordenadas **N 9.722.459,32m** e **E 581.470,08m** ; deste segue com azimute de $73^{\circ}38'42,92''$ por uma distância de 1,63m, até o ponto **P983**, de coordenadas **N 9.722.459,78m** e **E 581.471,65m** ; deste segue com azimute de $72^{\circ}38'06,86''$ por uma distância de 1,55m, até o ponto **P984**, de coordenadas **N 9.722.460,25m** e **E 581.473,13m** ; deste segue com azimute de $71^{\circ}53'11,76''$ por uma distância de 1,49m, até o ponto **P985**, de coordenadas **N 9.722.460,71m** e **E 581.474,54m** ; deste segue com azimute de $71^{\circ}30'12,63''$ por uma distância de 1,44m, até o ponto **P986**, de coordenadas **N 9.722.461,16m** e **E 581.475,91m** ; deste segue com azimute de $71^{\circ}34'39,29''$ por uma distância de 1,41m, até o ponto **P987**, de coordenadas **N 9.722.461,61m** e **E 581.477,25m** ; deste segue com azimute de $71^{\circ}29'25,26''$ por uma distância de 1,42m, até o ponto **P988**, de coordenadas **N 9.722.462,06m** e **E 581.478,59m** ; deste segue com azimute de $71^{\circ}15'52,01''$ por uma distância de 1,47m, até o ponto **P989**, de coordenadas **N 9.722.462,53m** e **E 581.479,99m** ; deste segue com azimute de $70^{\circ}53'26,68''$ por uma distância de 1,55m, até o ponto **P990**, de coordenadas **N 9.722.463,04m** e **E 581.481,45m** ; deste segue com azimute de $70^{\circ}32'40,44''$ por uma distância de 1,61m, até o ponto **P991**, de coordenadas **N 9.722.463,58m** e **E 581.482,97m** ; deste segue com azimute de $70^{\circ}21'19,03''$ por uma distância de 1,65m, até o ponto **P992**, de coordenadas **N 9.722.464,13m** e **E 581.484,53m** ; deste segue com azimute de $70^{\circ}22'15,25''$ por uma distância de 1,67m, até o ponto **P993**, de coordenadas **N 9.722.464,70m** e **E 581.486,10m** ; deste segue com azimute de $71^{\circ}09'37,69''$ por uma distância de 1,71m, até o ponto **P994**, de coordenadas **N 9.722.465,25m** e **E 581.487,72m** ; deste segue com azimute de $72^{\circ}49'36,73''$ por uma distância de 1,75m, até o ponto **P995**, de coordenadas **N 9.722.465,77m** e **E 581.489,39m** ; deste segue com azimute de $75^{\circ}01'07,64''$ por uma distância de 1,81m, até o ponto **P996**, de coordenadas **N 9.722.466,23m** e **E 581.491,14m** ; deste segue com azimute de $76^{\circ}55'56,18''$ por uma distância de 1,84m, até o ponto **P997**, de coordenadas **N 9.722.466,65m** e **E 581.492,93m** ; deste segue com azimute de $78^{\circ}26'57,95''$ por uma distância de 1,82m, até o ponto **P998**, de coordenadas **N 9.722.467,01m** e **E 581.494,72m** ; deste segue com azimute de $79^{\circ}36'17,79''$ por uma distância de 1,78m, até o ponto **P999**, de



PREFEITURA DE SÃO LUÍS

SECRETARIA MUNICIPAL DE GOVERNO

MINUTA DE ANTEPROJETO DE LEI Nº _____ DE _____ DE 2019

coordenadas N 9.722.467,33m e E 581.496,46m ; deste segue com azimute de 80°07'17,47" por uma distância de 1,70m, até o ponto **P1000**, de coordenadas N 9.722.467,63m e E 581.498,14m ; deste segue com azimute de 79°46'22,04" por uma distância de 1,61m, até o ponto **P1001**, de coordenadas N 9.722.467,91m e E 581.499,73m ; deste segue com azimute de 78°38'21,36" por uma distância de 1,51m, até o ponto **P1002**, de coordenadas N 9.722.468,21m e E 581.501,21m ; deste segue com azimute de 77°04'59,59" por uma distância de 1,45m, até o ponto **P1003**, de coordenadas N 9.722.468,53m e E 581.502,63m ; deste segue com azimute de 75°22'27,32" por uma distância de 1,45m, até o ponto **P1004**, de coordenadas N 9.722.468,90m e E 581.504,03m ; deste segue com azimute de 73°54'53,13" por uma distância de 1,48m, até o ponto **P1005**, de coordenadas N 9.722.469,31m e E 581.505,45m ; deste segue com azimute de 73°03'53,00" por uma distância de 1,50m, até o ponto **P1006**, de coordenadas N 9.722.469,75m e E 581.506,89m ; deste segue com azimute de 72°56'30,48" por uma distância de 1,48m, até o ponto **P1007**, de coordenadas N 9.722.470,18m e E 581.508,30m ; deste segue com azimute de 73°24'48,46" por uma distância de 1,43m, até o ponto **P1008**, de coordenadas N 9.722.470,59m e E 581.509,67m ; deste segue com azimute de 74°21'10,86" por uma distância de 1,37m, até o ponto **P1009**, de coordenadas N 9.722.470,96m e E 581.510,98m ; deste segue com azimute de 75°34'36,63" por uma distância de 1,30m, até o ponto **P1010**, de coordenadas N 9.722.471,28m e E 581.512,24m ; deste segue com azimute de 77°09'19,47" por uma distância de 1,23m, até o ponto **P1011**, de coordenadas N 9.722.471,55m e E 581.513,44m ; deste segue com azimute de 78°51'58,49" por uma distância de 1,18m, até o ponto **P1012**, de coordenadas N 9.722.471,78m e E 581.514,60m ; deste segue com azimute de 80°27'03,12" por uma distância de 1,17m, até o ponto **P1013**, de coordenadas N 9.722.471,98m e E 581.515,75m ; deste segue com azimute de 81°48'57,36" por uma distância de 1,17m, até o ponto **P1014**, de coordenadas N 9.722.472,14m e E 581.516,91m ; deste segue com azimute de 82°35'48,46" por uma distância de 1,20m, até o ponto **P1015**, de coordenadas N 9.722.472,30m e E 581.518,10m ; deste segue com azimute de 82°52'29,94" por uma distância de 1,24m, até o ponto **P1016**, de coordenadas N 9.722.472,45m e E 581.519,32m ; deste segue com azimute de 82°30'43,62" por uma distância de 1,28m, até o ponto **P1017**, de coordenadas N 9.722.472,62m e E 581.520,60m ; deste segue com azimute de 81°25'19,36" por uma distância de 1,29m, até o ponto **P1018**, de coordenadas N 9.722.472,81m e E 581.521,87m ; deste segue com azimute de 79°12'56,53" por uma distância de 1,25m, até o ponto **P1019**, de coordenadas N 9.722.473,04m e E 581.523,10m ; deste segue com azimute de 76°10'49,74" por uma distância de 1,19m, até o ponto **P1020**, de coordenadas N 9.722.473,33m e E 581.524,26m ; deste segue com azimute de 73°21'53,57" por uma distância de 1,17m, até o ponto **P1021**, de coordenadas N 9.722.473,66m e E 581.525,38m ; deste segue com azimute de 71°31'15,56" por uma distância de 1,20m, até o ponto **P1022**, de coordenadas N 9.722.474,05m e E 581.526,52m ; deste segue com azimute de 70°25'53,22" por uma distância de 1,28m, até o ponto **P1023**, de coordenadas N 9.722.474,47m e E 581.527,73m ; deste segue com azimute de 68°44'42,50" por uma distância de 1,33m, até o ponto **P1024**, de coordenadas N 9.722.474,96m e E 581.528,97m ; deste segue com azimute de 65°55'39,84" por uma distância de 1,35m, até o ponto **P1025**, de coordenadas N 9.722.475,51m e E 581.530,19m ; deste segue com azimute de 62°10'44,37" por uma distância de 1,33m, até o ponto **P1026**, de coordenadas N 9.722.476,13m e E 581.531,38m ; deste segue com azimute de 58°01'00,49" por uma distância de 1,34m, até o ponto **P1027**, de coordenadas N 9.722.476,84m e E 581.532,51m ; deste segue com azimute de 53°51'16,55" por uma distância de 1,36m, até o ponto **P1028**, de coordenadas N 9.722.477,64m e E 581.533,61m ; deste segue com azimute de 49°47'22,20" por uma distância de 1,40m, até o ponto **P1029**, de coordenadas N 9.722.478,54m e E 581.534,67m ; deste segue com azimute de 45°31'26,82" por uma distância de 1,43m, até o ponto **P1030**, de coordenadas N 9.722.479,55m e E 581.535,70m ; deste segue com azimute de 41°00'10,17" por uma distância de 1,47m, até o ponto **P1031**, de coordenadas N 9.722.480,65m e E 581.536,66m ; deste segue com azimute de 36°29'15,29" por uma distância de 1,49m, até o ponto **P1032**, de coordenadas N 9.722.481,85m e E 581.537,55m ; deste segue com azimute de 33°28'54,60" por uma distância de 1,49m, até o ponto **P1033**, de coordenadas N 9.722.483,10m e E 581.538,37m ; deste segue com azimute de 32°01'03,62" por uma distância de 1,45m, até o ponto **P1034**, de coordenadas N 9.722.484,32m e E 581.539,14m ; deste segue com azimute de 31°41'35,67" por uma distância de 1,37m, até o ponto **P1035**, de coordenadas N 9.722.485,49m e E 581.539,86m ; deste segue com azimute de 29°55'28,54" por uma distância de 1,27m, até o ponto **P1036**, de coordenadas N 9.722.486,59m e E 581.540,49m ; deste segue com azimute de 25°41'32,95" por uma distância de 1,18m, até o ponto **P1037**, de coordenadas N 9.722.487,65m e E 581.541,00m ; deste segue com azimute de 18°30'01,01" por uma distância de 1,08m, até o ponto **P1038**, de coordenadas N 9.722.488,68m e E 581.541,35m ; deste segue com azimute de 8°37'56,17" por uma distância de 1,01m, até o ponto **P1039**, de coordenadas N 9.722.489,68m e E 581.541,50m ; deste segue com azimute de 356°11'23,15" por uma distância de 0,97m, até o ponto **P1040**, de coordenadas N 9.722.490,64m e E 581.541,43m ; deste segue com azimute de 342°32'14,26" por uma distância de 0,98m, até o ponto **P1041**, de coordenadas N 9.722.491,58m e E 581.541,14m ; deste segue com azimute de 330°47'33,99" por uma distância de



PREFEITURA DE SÃO LUÍS

SECRETARIA MUNICIPAL DE GOVERNO

MINUTA DE ANTEPROJETO DE LEI Nº _____ DE _____ DE 2019

1,03m, até o ponto **P1042**, de coordenadas **N 9.722.492,48m** e **E 581.540,63m** ; deste segue com azimute de **321°37'09,03"** por uma distância de 1,10m, até o ponto **P1043**, de coordenadas **N 9.722.493,34m** e **E 581.539,95m** ; deste segue com azimute de **319°02'33,23"** por uma distância de 1,24m, até o ponto **P1044**, de coordenadas **N 9.722.494,28m** e **E 581.539,14m** ; deste segue com azimute de **332°35'04,15"** por uma distância de 1,85m, até o ponto **P1045**, de coordenadas **N 9.722.495,93m** e **E 581.538,28m** ; deste segue com azimute de **345°51'28,51"** por uma distância de 3,21m, até o ponto **P1046**, de coordenadas **N 9.722.499,03m** e **E 581.537,50m** ; deste segue com azimute de **352°58'10,10"** por uma distância de 4,99m, até o ponto **P1047**, de coordenadas **N 9.722.503,99m** e **E 581.536,89m** ; deste segue com azimute de **356°24'41,31"** por uma distância de 5,73m, até o ponto **P1048**, de coordenadas **N 9.722.509,71m** e **E 581.536,53m** ; deste segue com azimute de **359°39'55,20"** por uma distância de 5,02m, até o ponto **P1049**, de coordenadas **N 9.722.514,72m** e **E 581.536,50m** ; deste segue com azimute de **6°51'52,71"** por uma distância de 3,25m, até o ponto **P1050**, de coordenadas **N 9.722.517,95m** e **E 581.536,89m** ; deste segue com azimute de **27°28'38,24"** por uma distância de 2,08m, até o ponto **P1051**, de coordenadas **N 9.722.519,80m** e **E 581.537,85m** ; deste segue com azimute de **53°42'27,73"** por uma distância de 2,11m, até o ponto **P1052**, de coordenadas **N 9.722.521,05m** e **E 581.539,55m** ; deste segue com azimute de **63°04'07,13"** por uma distância de 2,80m, até o ponto **P1053**, de coordenadas **N 9.722.522,32m** e **E 581.542,05m** ; deste segue com azimute de **66°25'36,41"** por uma distância de 3,14m, até o ponto **P1054**, de coordenadas **N 9.722.523,57m** e **E 581.544,93m** ; deste segue com azimute de **68°57'10,30"** por uma distância de 2,92m, até o ponto **P1055**, de coordenadas **N 9.722.524,62m** e **E 581.547,65m** ; deste segue com azimute de **71°27'48,42"** por uma distância de 2,26m, até o ponto **P1056**, de coordenadas **N 9.722.525,34m** e **E 581.549,80m** ; deste segue com azimute de **70°29'51,19"** por uma distância de 1,64m, até o ponto **P1057**, de coordenadas **N 9.722.525,89m** e **E 581.551,35m** ; deste segue com azimute de **59°35'29,61"** por uma distância de 1,19m, até o ponto **P1058**, de coordenadas **N 9.722.526,49m** e **E 581.552,37m** ; deste segue com azimute de **36°01'24,00"** por uma distância de 1,02m, até o ponto **P1059**, de coordenadas **N 9.722.527,32m** e **E 581.552,97m** ; deste segue com azimute de **16°46'26,96"** por uma distância de 1,00m, até o ponto **P1060**, de coordenadas **N 9.722.528,28m** e **E 581.553,26m** ; deste segue com azimute de **6°28'35,19"** por uma distância de 0,95m, até o ponto **P1061**, de coordenadas **N 9.722.529,22m** e **E 581.553,37m** ; deste segue com azimute de **357°39'01,36"** por uma distância de 0,83m, até o ponto **P1062**, de coordenadas **N 9.722.530,06m** e **E 581.553,34m** ; deste segue com azimute de **328°48'34,62"** por uma distância de 0,93m, até o ponto **P1063**, de coordenadas **N 9.722.530,85m** e **E 581.552,85m** ; deste segue com azimute de **303°46'39,85"** por uma distância de 1,59m, até o ponto **P1064**, de coordenadas **N 9.722.531,74m** e **E 581.551,53m** ; deste segue com azimute de **294°00'53,67"** por uma distância de 2,60m, até o ponto **P1065**, de coordenadas **N 9.722.532,80m** e **E 581.549,15m** ; deste segue com azimute de **291°46'53,29"** por uma distância de 3,13m, até o ponto **P1066**, de coordenadas **N 9.722.533,96m** e **E 581.546,25m** ; deste segue com azimute de **292°53'42,73"** por uma distância de 2,95m, até o ponto **P1067**, de coordenadas **N 9.722.535,11m** e **E 581.543,53m** ; deste segue com azimute de **297°54'55,01"** por uma distância de 2,26m, até o ponto **P1068**, de coordenadas **N 9.722.536,16m** e **E 581.541,53m** ; deste segue com azimute de **305°44'43,61"** por uma distância de 1,72m, até o ponto **P1069**, de coordenadas **N 9.722.537,17m** e **E 581.540,13m** ; deste segue com azimute de **313°08'37,83"** por uma distância de 1,49m, até o ponto **P1070**, de coordenadas **N 9.722.538,19m** e **E 581.539,04m** ; deste segue com azimute de **316°59'35,69"** por uma distância de 1,49m, até o ponto **P1071**, de coordenadas **N 9.722.539,28m** e **E 581.538,03m** ; deste segue com azimute de **319°56'23,53"** por uma distância de 1,49m, até o ponto **P1072**, de coordenadas **N 9.722.540,42m** e **E 581.537,07m** ; deste segue com azimute de **323°23'05,83"** por uma distância de 1,45m, até o ponto **P1073**, de coordenadas **N 9.722.541,58m** e **E 581.536,20m** ; deste segue com azimute de **327°16'54,88"** por uma distância de 1,37m, até o ponto **P1074**, de coordenadas **N 9.722.542,74m** e **E 581.535,46m** ; deste segue com azimute de **330°20'08,40"** por uma distância de 1,29m, até o ponto **P1075**, de coordenadas **N 9.722.543,86m** e **E 581.534,82m** ; deste segue com azimute de **332°05'26,55"** por uma distância de 1,21m, até o ponto **P1076**, de coordenadas **N 9.722.544,93m** e **E 581.534,26m** ; deste segue com azimute de **332°22'22,11"** por uma distância de 1,13m, até o ponto **P1077**, de coordenadas **N 9.722.545,93m** e **E 581.533,73m** ; deste segue com azimute de **331°05'02,94"** por uma distância de 1,10m, até o ponto **P1078**, de coordenadas **N 9.722.546,89m** e **E 581.533,20m** ; deste segue com azimute de **328°28'05,25"** por uma distância de 1,11m, até o ponto **P1079**, de coordenadas **N 9.722.547,84m** e **E 581.532,62m** ; deste segue com azimute de **325°00'00,88"** por uma distância de 1,19m, até o ponto **P1080**, de coordenadas **N 9.722.548,81m** e **E 581.531,94m** ; deste segue com azimute de **321°39'34,26"** por uma distância de 1,29m, até o ponto **P1081**, de coordenadas **N 9.722.549,82m** e **E 581.531,14m** ; deste segue com azimute de **318°49'57,61"** por uma distância de 1,42m, até o ponto **P1082**, de coordenadas **N 9.722.550,89m** e **E 581.530,21m** ; deste segue com azimute de **316°16'06,67"** por uma distância de 1,56m, até o ponto **P1083**, de coordenadas **N 9.722.552,02m** e **E 581.529,13m** ; deste segue com azimute de **313°16'42,88"** por uma distância de 1,68m, até o ponto **P1084**, de coordenadas **N 9.722.553,17m** e **E 581.527,91m** ; deste segue com azimute de



PREFEITURA DE SÃO LUÍS

SECRETARIA MUNICIPAL DE GOVERNO

MINUTA DE ANTEPROJETO DE LEI Nº _____ DE _____ DE 2019

309°44'55,54" por uma distância de 1,77m, até o ponto **P1085**, de coordenadas **N 9.722.554,30m** e **E 581.526,55m** ; deste segue com azimute de 305°47'16,13" por uma distância de 1,82m, até o ponto **P1086**, de coordenadas **N 9.722.555,36m** e **E 581.525,07m** ; deste segue com azimute de 302°42'14,11" por uma distância de 1,83m, até o ponto **P1087**, de coordenadas **N 9.722.556,35m** e **E 581.523,54m** ; deste segue com azimute de 300°34'45,22" por uma distância de 1,77m, até o ponto **P1088**, de coordenadas **N 9.722.557,25m** e **E 581.522,01m** ; deste segue com azimute de 299°05'48,80" por uma distância de 1,67m, até o ponto **P1089**, de coordenadas **N 9.722.558,06m** e **E 581.520,55m** ; deste segue com azimute de 298°06'36,71" por uma distância de 1,57m, até o ponto **P1090**, de coordenadas **N 9.722.558,80m** e **E 581.519,17m** ; deste segue com azimute de 297°40'28,25" por uma distância de 1,49m, até o ponto **P1091**, de coordenadas **N 9.722.559,49m** e **E 581.517,85m** ; deste segue com azimute de 297°54'19,70" por uma distância de 1,42m, até o ponto **P1092**, de coordenadas **N 9.722.560,16m** e **E 581.516,60m** ; deste segue com azimute de 299°00'51,54" por uma distância de 1,35m, até o ponto **P1093**, de coordenadas **N 9.722.560,81m** e **E 581.515,42m** ; deste segue com azimute de 301°11'20,10" por uma distância de 1,28m, até o ponto **P1094**, de coordenadas **N 9.722.561,47m** e **E 581.514,32m** ; deste segue com azimute de 304°24'22,99" por uma distância de 1,21m, até o ponto **P1095**, de coordenadas **N 9.722.562,16m** e **E 581.513,32m** ; deste segue com azimute de 307°42'22,84" por uma distância de 1,16m, até o ponto **P1096**, de coordenadas **N 9.722.562,87m** e **E 581.512,40m** ; deste segue com azimute de 310°41'52,00" por uma distância de 1,13m, até o ponto **P1097**, de coordenadas **N 9.722.563,61m** e **E 581.511,54m** ; deste segue com azimute de 313°13'47,96" por uma distância de 1,12m, até o ponto **P1098**, de coordenadas **N 9.722.564,37m** e **E 581.510,73m** ; deste segue com azimute de 315°33'37,20" por uma distância de 1,13m, até o ponto **P1099**, de coordenadas **N 9.722.565,18m** e **E 581.509,94m** ; deste segue com azimute de 317°28'39,94" por uma distância de 1,17m, até o ponto **P1100**, de coordenadas **N 9.722.566,04m** e **E 581.509,15m** ; deste segue com azimute de 319°01'15,53" por uma distância de 1,22m, até o ponto **P1101**, de coordenadas **N 9.722.566,96m** e **E 581.508,35m** ; deste segue com azimute de 320°10'59,54" por uma distância de 1,28m, até o ponto **P1102**, de coordenadas **N 9.722.567,94m** e **E 581.507,53m** ; deste segue com azimute de 321°04'57,29" por uma distância de 1,32m, até o ponto **P1103**, de coordenadas **N 9.722.568,97m** e **E 581.506,70m** ; deste segue com azimute de 321°35'27,02" por uma distância de 1,36m, até o ponto **P1104**, de coordenadas **N 9.722.570,04m** e **E 581.505,85m** ; deste segue com azimute de 321°21'33,19" por uma distância de 1,38m, até o ponto **P1105**, de coordenadas **N 9.722.571,11m** e **E 581.504,99m** ; deste segue com azimute de 320°21'59,69" por uma distância de 1,37m, até o ponto **P1106**, de coordenadas **N 9.722.572,17m** e **E 581.504,12m** ; deste segue com azimute de 318°36'00,19" por uma distância de 1,35m, até o ponto **P1107**, de coordenadas **N 9.722.573,19m** e **E 581.503,22m** ; deste segue com azimute de 316°51'18,74" por uma distância de 1,34m, até o ponto **P1108**, de coordenadas **N 9.722.574,17m** e **E 581.502,30m** ; deste segue com azimute de 315°17'36,67" por uma distância de 1,35m, até o ponto **P1109**, de coordenadas **N 9.722.575,12m** e **E 581.501,36m** ; deste segue com azimute de 313°51'55,05" por uma distância de 1,36m, até o ponto **P1110**, de coordenadas **N 9.722.576,07m** e **E 581.500,38m** ; deste segue com azimute de 312°12'13,37" por uma distância de 1,34m, até o ponto **P1111**, de coordenadas **N 9.722.576,97m** e **E 581.499,38m** ; deste segue com azimute de 310°03'33,43" por uma distância de 1,30m, até o ponto **P1112**, de coordenadas **N 9.722.577,81m** e **E 581.498,39m** ; deste segue com azimute de 307°17'43,35" por uma distância de 1,24m, até o ponto **P1113**, de coordenadas **N 9.722.578,55m** e **E 581.497,40m** ; deste segue com azimute de 304°08'51,03" por uma distância de 1,22m, até o ponto **P1114**, de coordenadas **N 9.722.579,24m** e **E 581.496,39m** ; deste segue com azimute de 301°08'42,95" por uma distância de 1,27m, até o ponto **P1115**, de coordenadas **N 9.722.579,90m** e **E 581.495,31m** ; deste segue com azimute de 298°21'03,37" por uma distância de 1,36m, até o ponto **P1116**, de coordenadas **N 9.722.580,54m** e **E 581.494,11m** ; deste segue com azimute de 294°36'41,52" por uma distância de 1,41m, até o ponto **P1117**, de coordenadas **N 9.722.581,13m** e **E 581.492,83m** ; deste segue com azimute de 289°13'34,72" por uma distância de 1,41m, até o ponto **P1118**, de coordenadas **N 9.722.581,59m** e **E 581.491,50m** ; deste segue com azimute de 282°01'45,44" por uma distância de 1,37m, até o ponto **P1119**, de coordenadas **N 9.722.581,88m** e **E 581.490,15m** ; deste segue com azimute de 273°39'46,60" por uma distância de 1,33m, até o ponto **P1120**, de coordenadas **N 9.722.581,96m** e **E 581.488,83m** ; deste segue com azimute de 264°11'41,03" por uma distância de 1,29m, até o ponto **P1121**, de coordenadas **N 9.722.581,83m** e **E 581.487,54m** ; deste segue com azimute de 254°09'02,40" por uma distância de 1,28m, até o ponto **P1122**, de coordenadas **N 9.722.581,48m** e **E 581.486,31m** ; deste segue com azimute de 246°25'28,49" por uma distância de 1,31m, até o ponto **P1123**, de coordenadas **N 9.722.580,96m** e **E 581.485,11m** ; deste segue com azimute de 242°01'38,58" por uma distância de 1,35m, até o ponto **P1124**, de coordenadas **N 9.722.580,33m** e **E 581.483,92m** ; deste segue com azimute de 240°23'55,34" por uma distância de 1,40m, até o ponto **P1125**, de coordenadas **N 9.722.579,63m** e **E 581.482,70m** ; deste segue com azimute de 240°41'17,63" por uma distância de 1,46m, até o ponto **P1126**, de coordenadas **N 9.722.578,92m** e **E 581.481,43m** ; deste segue com azimute de 242°24'52,43" por uma distância de 1,52m, até o ponto **P1127**, de coordenadas **N 9.722.578,22m** e **E 581.480,08m**



PREFEITURA DE SÃO LUÍS

SECRETARIA MUNICIPAL DE GOVERNO

MINUTA DE ANTEPROJETO DE LEI Nº _____ DE _____ DE 2019

; deste segue com azimute de 245°22'20,76" por uma distância de 1,59m, até o ponto **P1128**, de coordenadas N **9.722.577,55m** e E **581.478,64m** ; deste segue com azimute de 249°27'50,01" por uma distância de 1,64m, até o ponto **P1129**, de coordenadas N **9.722.576,98m** e E **581.477,10m** ; deste segue com azimute de 254°36'39,40" por uma distância de 1,69m, até o ponto **P1130**, de coordenadas N **9.722.576,53m** e E **581.475,47m** ; deste segue com azimute de 260°21'01,26" por uma distância de 1,72m, até o ponto **P1131**, de coordenadas N **9.722.576,24m** e E **581.473,78m** ; deste segue com azimute de 265°00'42,93" por uma distância de 1,72m, até o ponto **P1132**, de coordenadas N **9.722.576,09m** e E **581.472,07m** ; deste segue com azimute de 268°21'17,26" por uma distância de 1,67m, até o ponto **P1133**, de coordenadas N **9.722.576,05m** e E **581.470,40m** ; deste segue com azimute de 270°55'20,38" por uma distância de 1,58m, até o ponto **P1134**, de coordenadas N **9.722.576,07m** e E **581.468,82m** ; deste segue com azimute de 273°44'16,13" por uma distância de 1,51m, até o ponto **P1135**, de coordenadas N **9.722.576,17m** e E **581.467,31m** ; deste segue com azimute de 276°54'40,42" por uma distância de 1,49m, até o ponto **P1136**, de coordenadas N **9.722.576,35m** e E **581.465,83m** ; deste segue com azimute de 280°02'24,46" por uma distância de 1,51m, até o ponto **P1137**, de coordenadas N **9.722.576,61m** e E **581.464,34m** ; deste segue com azimute de 282°11'27,24" por uma distância de 1,54m, até o ponto **P1138**, de coordenadas N **9.722.576,94m** e E **581.462,83m** ; deste segue com azimute de 283°23'32,99" por uma distância de 1,32m, até o ponto **P1139**, de coordenadas N **9.722.577,25m** e E **581.461,54m** ; deste segue com azimute de 69°26'38,24" por uma distância de 52,60m, até o ponto **P1140**, de coordenadas N **9.722.595,72m** e E **581.510,80m** ; deste segue com azimute de 329°38'05,37" por uma distância de 37,74m, até o ponto **P1141**, de coordenadas N **9.722.628,28m** e E **581.491,72m** ; deste segue com azimute de 325°11'16,12" por uma distância de 9,82m, até o ponto **P1142**, de coordenadas N **9.722.636,34m** e E **581.486,12m** ; deste segue com azimute de 51°16'02,47" por uma distância de 116,84m, até o ponto **P01**, onde teve início essa descrição.

ÁREA EM CONSOLIDAÇÃO - 2 - PARTE 07

Município : SÃO LUÍS U.F: MA - BR

Área (ha) : 70,7499

Perímetro (m) : 6712.04

LIMITES e CONFRONTANTES: Inicia-se a descrição deste perímetro no ponto **P01**, de coordenadas N **9.718.790,89m** e E **577.774,94m**; deste segue com azimute de 232°37'13,64" por uma distância de 34,23m, até o ponto **P02**, de coordenadas N **9.718.770,11m** e E **577.747,74m** ; deste segue com azimute de 222°45'18,14" por uma distância de 148,75m, até o ponto **P03**, de coordenadas N **9.718.660,88m** e E **577.646,75m** ; deste segue com azimute de 220°14'29,76" por uma distância de 453,40m, até o ponto **P04**, de coordenadas N **9.718.314,79m** e E **577.353,85m** ; deste segue com azimute de 311°59'33,30" por uma distância de 32,15m, até o ponto **P05**, de coordenadas N **9.718.336,29m** e E **577.329,96m** ; deste segue com azimute de 341°12'41,56" por uma distância de 35,73m, até o ponto **P06**, de coordenadas N **9.718.370,12m** e E **577.318,45m** ; deste segue com azimute de 29°16'30,91" por uma distância de 84,67m, até o ponto **P07**, de coordenadas N **9.718.443,98m** e E **577.359,85m** ; deste segue com azimute de 327°08'39,40" por uma distância de 63,94m, até o ponto **P08**, de coordenadas N **9.718.497,69m** e E **577.325,16m** ; deste segue com azimute de 353°25'05,00" por uma distância de 117,15m, até o ponto **P09**, de coordenadas N **9.718.614,07m** e E **577.311,73m** ; deste segue com azimute de 24°34'01,82" por uma distância de 75,06m, até o ponto **P10**, de coordenadas N **9.718.682,34m** e E **577.342,94m** ; deste segue com azimute de 338°45'38,46" por uma distância de 35,29m, até o ponto **P11**, de coordenadas N **9.718.715,23m** e E **577.330,16m** ; deste segue com azimute de 322°42'33,60" por uma distância de 154,16m, até o ponto **P12**, de coordenadas N **9.718.837,88m** e E **577.236,76m** ; deste segue com azimute de 336°22'14,24" por uma distância de 175,89m, até o ponto **P13**, de coordenadas N **9.718.999,02m** e E **577.166,26m** ; deste segue com azimute de 341°17'41,25" por uma distância de 150,04m, até o ponto **P14**, de coordenadas N **9.719.141,14m** e E **577.118,14m** ; deste segue com azimute de 14°12'57,07" por uma distância de 86,58m, até o ponto **P15**, de coordenadas N **9.719.225,07m** e E **577.139,40m** ; deste segue com azimute de 336°58'28,24" por uma distância de 48,64m, até o ponto **P16**, de coordenadas N **9.719.269,83m** e E **577.120,38m** ; deste segue com azimute de 51°04'20,84" por uma distância de 74,80m, até o ponto **P17**, de coordenadas N **9.719.316,83m** e E **577.178,57m** ; deste segue com azimute de 19°38'19,41" por uma distância de 61,37m, até o ponto **P18**, de coordenadas N **9.719.374,62m** e E **577.199,19m** ; deste segue com azimute de 359°03'54,68" por uma distância de 71,86m, até o ponto **P19**, de coordenadas N **9.719.446,48m** e E **577.198,02m** ; deste segue com azimute de 317°21'36,73" por uma distância de 245,13m, até o ponto **P20**, de coordenadas N **9.719.626,80m** e E **577.031,97m** ; deste segue com azimute de 11°11'42,40" por uma distância de 42,95m, até o ponto **P21**, de coordenadas N **9.719.668,93m** e E **577.040,31m** ;



PREFEITURA DE SÃO LUÍS

SECRETARIA MUNICIPAL DE GOVERNO

MINUTA DE ANTEPROJETO DE LEI Nº _____ DE _____ DE 2019

deste segue com azimute de 336°56'31,78" por uma distância de 120,91m, até o ponto **P22**, de coordenadas N **9.719.780,18m** e E **576.992,96m** ; deste segue com azimute de 304°22'49,23" por uma distância de 13,74m, até o ponto **P23**, de coordenadas N **9.719.787,94m** e E **576.981,62m** ; deste segue com azimute de 334°02'28,43" por uma distância de 94,59m, até o ponto **P24**, de coordenadas N **9.719.872,99m** e E **576.940,21m** ; deste segue com azimute de 344°44'41,57" por uma distância de 89,31m, até o ponto **P25**, de coordenadas N **9.719.959,15m** e E **576.916,71m** ; deste segue com azimute de 339°32'08,35" por uma distância de 1,23m, até o ponto **P26**, de coordenadas N **9.719.960,30m** e E **576.916,28m** ; deste segue com azimute de 336°56'31,78" por uma distância de 32,62m, até o ponto **P27**, de coordenadas N **9.719.990,32m** e E **576.903,51m** ; deste segue com azimute de 9°26'17,89" por uma distância de 2,96m, até o ponto **P28**, de coordenadas N **9.719.993,24m** e E **576.903,99m** ; deste segue com azimute de 339°32'08,35" por uma distância de 20,07m, até o ponto **P29**, de coordenadas N **9.720.012,04m** e E **576.896,98m** ; deste segue com azimute de 359°19'33,46" por uma distância de 95,41m, até o ponto **P30**, de coordenadas N **9.720.107,44m** e E **576.895,86m** ; deste segue com azimute de 359°08'52,15" por uma distância de 102,39m, até o ponto **P31**, de coordenadas N **9.720.209,82m** e E **576.894,33m** ; deste segue com azimute de 14°22'53,02" por uma distância de 45,05m, até o ponto **P32**, de coordenadas N **9.720.253,46m** e E **576.905,52m** ; deste segue com azimute de 33°34'38,75" por uma distância de 78,89m, até o ponto **P33**, de coordenadas N **9.720.319,18m** e E **576.949,15m** ; deste segue com azimute de 30°51'13,31" por uma distância de 28,17m, até o ponto **P34**, de coordenadas N **9.720.343,36m** e E **576.963,60m** ; deste segue com azimute de 101°02'27,38" por uma distância de 41,22m, até o ponto **P35**, de coordenadas N **9.720.335,47m** e E **577.004,05m** ; deste segue com azimute de 164°12'00,94" por uma distância de 0,41m, até o ponto **P36**, de coordenadas N **9.720.335,07m** e E **577.004,17m** ; deste segue com azimute de 55°45'58,15" por uma distância de 3,16m, até o ponto **P37**, de coordenadas N **9.720.336,85m** e E **577.006,78m** ; deste segue com azimute de 166°38'09,38" por uma distância de 49,09m, até o ponto **P38**, de coordenadas N **9.720.289,09m** e E **577.018,12m** ; deste segue com azimute de 151°13'52,07" por uma distância de 42,26m, até o ponto **P39**, de coordenadas N **9.720.252,04m** e E **577.038,46m** ; deste segue com azimute de 176°51'41,89" por uma distância de 71,78m, até o ponto **P40**, de coordenadas N **9.720.180,37m** e E **577.042,39m** ; deste segue com azimute de 169°44'05,14" por uma distância de 103,12m, até o ponto **P41**, de coordenadas N **9.720.078,90m** e E **577.060,77m** ; deste segue com azimute de 161°01'03,89" por uma distância de 174,65m, até o ponto **P42**, de coordenadas N **9.719.913,75m** e E **577.117,58m** ; deste segue com azimute de 147°36'01,74" por uma distância de 272,79m, até o ponto **P43**, de coordenadas N **9.719.683,42m** e E **577.263,75m** ; deste segue com azimute de 106°53'44,97" por uma distância de 72,42m, até o ponto **P44**, de coordenadas N **9.719.662,37m** e E **577.333,04m** ; deste segue com azimute de 106°53'44,97" por uma distância de 41,44m, até o ponto **P45**, de coordenadas N **9.719.650,33m** e E **577.372,69m** ; deste segue com azimute de 110°46'45,17" por uma distância de 138,85m, até o ponto **P46**, de coordenadas N **9.719.601,07m** e E **577.502,51m** ; deste segue com azimute de 133°22'11,51" por uma distância de 145,31m, até o ponto **P47**, de coordenadas N **9.719.501,29m** e E **577.608,14m** ; deste segue com azimute de 133°22'11,51" por uma distância de 4,21m, até o ponto **P48**, de coordenadas N **9.719.498,40m** e E **577.611,20m** ; deste segue com azimute de 152°57'18,61" por uma distância de 64,90m, até o ponto **P49**, de coordenadas N **9.719.440,60m** e E **577.640,70m** ; deste segue com azimute de 152°57'18,61" por uma distância de 90,59m, até o ponto **P50**, de coordenadas N **9.719.359,91m** e E **577.681,89m** ; deste segue com azimute de 172°39'19,03" por uma distância de 132,80m, até o ponto **P51**, de coordenadas N **9.719.228,20m** e E **577.698,87m** ; deste segue com azimute de 169°09'02,69" por uma distância de 77,61m, até o ponto **P52**, de coordenadas N **9.719.151,98m** e E **577.713,48m** ; deste segue com azimute de 169°09'02,69" por uma distância de 113,40m, até o ponto **P53**, de coordenadas N **9.719.040,61m** e E **577.734,82m** ; deste segue com azimute de 169°32'53,58" por uma distância de 149,11m, até o ponto **P54**, de coordenadas N **9.718.893,97m** e E **577.761,87m** ; deste segue com azimute de 134°58'32,96" por uma distância de 37,57m, até o ponto **P55**, de coordenadas N **9.718.867,42m** e E **577.788,45m** ; deste segue com azimute de 134°58'32,96" por uma distância de 82,47m, até o ponto **P56**, de coordenadas N **9.718.809,13m** e E **577.846,79m** ; deste segue com azimute de 256°31'36,73" por uma distância de 6,34m, até o ponto **P57**, de coordenadas N **9.718.807,65m** e E **577.840,63m** ; deste segue com azimute de 113°30'11,85" por uma distância de 155,08m, até o ponto **P58**, de coordenadas N **9.718.745,81m** e E **577.982,84m** ; deste segue com azimute de 100°21'31,67" por uma distância de 187,38m, até o ponto **P59**, de coordenadas N **9.718.712,11m** e E **578.167,17m** ; deste segue com azimute de 71°40'56,98" por uma distância de 162,40m, até o ponto **P60**, de coordenadas N **9.718.763,15m** e E **578.321,34m** ; deste segue com azimute de 66°01'17,92" por uma distância de 154,59m, até o ponto **P61**, de coordenadas N **9.718.825,97m** e E **578.462,58m** ; deste segue com azimute de 69°20'19,19" por uma distância de 109,74m, até o ponto **P62**, de coordenadas N **9.718.864,70m** e E **578.565,26m** ; deste segue com azimute de 242°45'51,34" por uma distância de 9,70m, até o ponto **P63**, de coordenadas N **9.718.860,26m** e E **578.556,64m** ; deste segue com azimute de 79°13'01,90" por uma distância de 8,97m, até o ponto **P64**, de coordenadas N



PREFEITURA DE SÃO LUÍS

SECRETARIA MUNICIPAL DE GOVERNO

MINUTA DE ANTEPROJETO DE LEI Nº _____ DE _____ DE 2019

9.718.861,94m e E 578.565,46m ; deste segue com azimute de 247°27'14,80" por uma distância de 100,27m, até o ponto **P65**, de coordenadas N 9.718.823,49m e E 578.472,85m ; deste segue com azimute de 245°53'02,86" por uma distância de 241,79m, até o ponto **P66**, de coordenadas N 9.718.724,70m e E 578.252,17m ; deste segue com azimute de 210°33'03,85" por uma distância de 76,76m, até o ponto **P67**, de coordenadas N 9.718.658,59m e E 578.213,15m ; deste segue com azimute de 180°20'31,36" por uma distância de 60,50m, até o ponto **P68**, de coordenadas N 9.718.598,09m e E 578.212,79m ; deste segue com azimute de 166°27'40,68" por uma distância de 68,04m, até o ponto **P69**, de coordenadas N 9.718.531,94m e E 578.228,71m ; deste segue com azimute de 315°29'22,65" por uma distância de 128,51m, até o ponto **P70**, de coordenadas N 9.718.623,58m e E 578.138,62m ; deste segue com azimute de 305°57'43,64" por uma distância de 165,08m, até o ponto **P71**, de coordenadas N 9.718.720,53m e E 578.005,00m ; deste segue com azimute de 273°09'22,95" por uma distância de 21,18m, até o ponto **P72**, de coordenadas N 9.718.721,69m e E 577.983,86m ; deste segue com azimute de 301°43'56,06" por uma distância de 68,63m, até o ponto **P73**, de coordenadas N 9.718.757,79m e E 577.925,49m ; deste segue com azimute de 299°58'12,60" por uma distância de 70,98m, até o ponto **P74**, de coordenadas N 9.718.793,25m e E 577.864,00m ; deste segue com azimute de 274°38'51,58" por uma distância de 52,02m, até o ponto **P75**, de coordenadas N 9.718.797,46m e E 577.812,15m ; deste segue com azimute de 259°58'51,14" por uma distância de 37,79m, até o ponto **P01**, onde teve início essa descrição.

ÁREA EM CONSOLIDAÇÃO - 2 - PARTE 08

Município : SÃO LUÍS U.F: MA - BR

Área (ha) : 20,0402

Perímetro (m) : 2953.73

LIMITES e CONFRONTANTES: Inicia-se a descrição deste perímetro no ponto **P01**, de coordenadas N 9.717.351,04m e E 583.035,56m; deste segue com azimute de 103°57'57,70" por uma distância de 126,86m, até o ponto **P02**, de coordenadas N 9.717.320,42m e E 583.158,67m ; deste segue com azimute de 350°56'49,98" por uma distância de 165,47m, até o ponto **P03**, de coordenadas N 9.717.483,83m e E 583.132,63m ; deste segue com azimute de 42°56'23,19" por uma distância de 78,91m, até o ponto **P04**, de coordenadas N 9.717.541,60m e E 583.186,39m ; deste segue com azimute de 127°13'00,74" por uma distância de 149,31m, até o ponto **P05**, de coordenadas N 9.717.451,29m e E 583.305,29m ; deste segue com azimute de 7°46'46,40" por uma distância de 8,28m, até o ponto **P06**, de coordenadas N 9.717.459,49m e E 583.306,41m ; deste segue com azimute de 216°16'14,50" por uma distância de 96,69m, até o ponto **P07**, de coordenadas N 9.717.381,54m e E 583.249,21m ; deste segue com azimute de 189°20'38,48" por uma distância de 22,50m, até o ponto **P08**, de coordenadas N 9.717.359,34m e E 583.245,55m ; deste segue com azimute de 184°30'57,10" por uma distância de 55,40m, até o ponto **P09**, de coordenadas N 9.717.304,11m e E 583.241,19m ; deste segue com azimute de 216°42'43,52" por uma distância de 88,89m, até o ponto **P10**, de coordenadas N 9.717.232,86m e E 583.188,05m ; deste segue com azimute de 187°50'29,57" por uma distância de 95,18m, até o ponto **P11**, de coordenadas N 9.717.138,56m e E 583.175,07m ; deste segue com azimute de 196°43'21,96" por uma distância de 104,99m, até o ponto **P12**, de coordenadas N 9.717.038,01m e E 583.144,86m ; deste segue com azimute de 229°22'38,72" por uma distância de 129,01m, até o ponto **P13**, de coordenadas N 9.716.954,01m e E 583.046,93m ; deste segue com azimute de 320°32'48,84" por uma distância de 67,81m, até o ponto **P14**, de coordenadas N 9.717.006,37m e E 583.003,85m ; deste segue com azimute de 223°34'30,25" por uma distância de 92,55m, até o ponto **P15**, de coordenadas N 9.716.939,32m e E 582.940,05m ; deste segue com azimute de 341°29'58,90" por uma distância de 178,71m, até o ponto **P16**, de coordenadas N 9.717.108,79m e E 582.883,35m ; deste segue com azimute de 49°59'15,48" por uma distância de 121,43m, até o ponto **P17**, de coordenadas N 9.717.186,87m e E 582.976,35m ; deste segue com azimute de 275°08'58,75" por uma distância de 42,22m, até o ponto **P18**, de coordenadas N 9.717.190,66m e E 582.934,30m ; deste segue com azimute de 265°28'34,33" por uma distância de 53,78m, até o ponto **P19**, de coordenadas N 9.717.186,41m e E 582.880,69m ; deste segue com azimute de 303°01'13,61" por uma distância de 38,64m, até o ponto **P20**, de coordenadas N 9.717.207,47m e E 582.848,29m ; deste segue com azimute de 288°15'10,18" por uma distância de 76,53m, até o ponto **P21**, de coordenadas N 9.717.231,44m e E 582.775,62m ; deste segue com azimute de 263°10'03,58" por uma distância de 27,42m, até o ponto **P22**, de coordenadas N 9.717.228,17m e E 582.748,40m ; deste segue com azimute de 248°25'11,13" por uma distância de 73,36m, até o ponto **P23**, de coordenadas N 9.717.201,19m e E 582.680,18m ; deste segue com azimute de 226°40'56,94" por uma distância de 94,46m, até o ponto **P24**, de coordenadas N 9.717.136,39m e E 582.611,45m ; deste segue com azimute de 248°39'04,15" por uma distância de 128,43m, até o ponto **P25**, de coordenadas N 9.717.089,63m e E



PREFEITURA DE SÃO LUÍS

SECRETARIA MUNICIPAL DE GOVERNO

MINUTA DE ANTEPROJETO DE LEI Nº _____ DE _____ DE 2019

582.491,83m ; deste segue com azimute de $1^{\circ}52'33,45''$ por uma distância de 50,40m, até o ponto **P26**, de coordenadas **N 9.717.140,01m** e **E 582.493,48m** ; deste segue com azimute de $356^{\circ}26'23,45''$ por uma distância de 54,66m, até o ponto **P27**, de coordenadas **N 9.717.194,56m** e **E 582.490,09m** ; deste segue com azimute de $8^{\circ}36'34,03''$ por uma distância de 43,49m, até o ponto **P28**, de coordenadas **N 9.717.237,57m** e **E 582.496,60m** ; deste segue com azimute de $4^{\circ}56'15,01''$ por uma distância de 43,99m, até o ponto **P29**, de coordenadas **N 9.717.281,39m** e **E 582.500,38m** ; deste segue com azimute de $67^{\circ}37'36,81''$ por uma distância de 60,38m, até o ponto **P30**, de coordenadas **N 9.717.304,37m** e **E 582.556,22m** ; deste segue com azimute de $49^{\circ}07'52,20''$ por uma distância de 68,76m, até o ponto **P31**, de coordenadas **N 9.717.349,36m** e **E 582.608,21m** ; deste segue com azimute de $48^{\circ}26'33,61''$ por uma distância de 110,82m, até o ponto **P32**, de coordenadas **N 9.717.422,88m** e **E 582.691,14m** ; deste segue com azimute de $78^{\circ}52'30,67''$ por uma distância de 89,57m, até o ponto **P33**, de coordenadas **N 9.717.440,16m** e **E 582.779,02m** ; deste segue com azimute de $160^{\circ}25'41,28''$ por uma distância de 83,83m, até o ponto **P34**, de coordenadas **N 9.717.361,17m** e **E 582.807,11m** ; deste segue com azimute de $80^{\circ}34'40,46''$ por uma distância de 73,38m, até o ponto **P35**, de coordenadas **N 9.717.373,18m** e **E 582.879,50m** ; deste segue com azimute de $98^{\circ}04'33,68''$ por uma distância de 157,62m, até o ponto **P01**, onde teve início essa descrição.

ÁREA EM CONSOLIDAÇÃO - 2 - PARTE 09

Município : SÃO LUÍS U.F: MA - BR

Área (ha) : 1.038,5225

Perímetro (m) : 25144.71

LIMITES e CONFRONTANTES: Inicia-se a descrição deste perímetro no ponto **P01**, de coordenadas **N 9.716.933,59m** e **E 585.403,82m**; deste segue com azimute de $172^{\circ}14'37,04''$ por uma distância de 135,08m, até o ponto **P02**, de coordenadas **N 9.716.799,75m** e **E 585.422,05m** ; deste segue com azimute de $103^{\circ}03'03,27''$ por uma distância de 33,74m, até o ponto **P03**, de coordenadas **N 9.716.792,13m** e **E 585.454,91m** ; deste segue com azimute de $194^{\circ}30'49,81''$ por uma distância de 69,32m, até o ponto **P04**, de coordenadas **N 9.716.725,02m** e **E 585.437,54m** ; deste segue com azimute de $103^{\circ}50'33,32''$ por uma distância de 364,78m, até o ponto **P05**, de coordenadas **N 9.716.637,75m** e **E 585.791,72m** ; deste segue com azimute de $103^{\circ}04'45,77''$ por uma distância de 1.712,72m, até o ponto **P06**, de coordenadas **N 9.716.250,16m** e **E 587.460,01m** ; deste segue com azimute de $171^{\circ}12'28,98''$ por uma distância de 83,18m, até o ponto **P07**, de coordenadas **N 9.716.167,95m** e **E 587.472,72m** ; deste segue com azimute de $99^{\circ}18'29,35''$ por uma distância de 56,58m, até o ponto **P08**, de coordenadas **N 9.716.158,80m** e **E 587.528,56m** ; deste segue com azimute de $170^{\circ}40'14,48''$ por uma distância de 17,70m, até o ponto **P09**, de coordenadas **N 9.716.141,33m** e **E 587.531,43m** ; deste segue com azimute de $90^{\circ}00'00,00''$ por uma distância de 47,33m, até o ponto **P10**, de coordenadas **N 9.716.141,33m** e **E 587.578,76m** ; deste segue com azimute de $156^{\circ}32'47,21''$ por uma distância de 63,44m, até o ponto **P11**, de coordenadas **N 9.716.083,13m** e **E 587.604,01m** ; deste segue com azimute de $114^{\circ}49'55,57''$ por uma distância de 180,09m, até o ponto **P12**, de coordenadas **N 9.716.007,50m** e **E 587.767,44m** ; deste segue com azimute de $183^{\circ}11'10,73''$ por uma distância de 194,04m, até o ponto **P13**, de coordenadas **N 9.715.813,76m** e **E 587.756,66m** ; deste segue com azimute de $99^{\circ}03'32,67''$ por uma distância de 172,62m, até o ponto **P14**, de coordenadas **N 9.715.786,58m** e **E 587.927,13m** ; deste segue com azimute de $74^{\circ}28'59,42''$ por uma distância de 151,60m, até o ponto **P15**, de coordenadas **N 9.715.827,14m** e **E 588.073,20m** ; deste segue com azimute de $8^{\circ}10'08,26''$ por uma distância de 404,88m, até o ponto **P16**, de coordenadas **N 9.716.227,91m** e **E 588.130,73m** ; deste segue com azimute de $106^{\circ}38'20,70''$ por uma distância de 51,84m, até o ponto **P17**, de coordenadas **N 9.716.213,06m** e **E 588.180,39m** ; deste segue com azimute de $95^{\circ}27'54,92''$ por uma distância de 14,94m, até o ponto **P18**, de coordenadas **N 9.716.211,64m** e **E 588.195,27m** ; deste segue com azimute de $95^{\circ}53'55,50''$ por uma distância de 0,24m, até o ponto **P19**, de coordenadas **N 9.716.211,62m** e **E 588.195,51m** ; deste segue com azimute de $93^{\circ}21'35,63''$ por uma distância de 35,86m, até o ponto **P20**, de coordenadas **N 9.716.209,51m** e **E 588.231,30m** ; deste segue com azimute de $71^{\circ}33'54,18''$ por uma distância de 137,42m, até o ponto **P21**, de coordenadas **N 9.716.252,97m** e **E 588.361,68m** ; deste segue com azimute de $70^{\circ}57'12,15''$ por uma distância de 71,52m, até o ponto **P22**, de coordenadas **N 9.716.276,31m** e **E 588.429,28m** ; deste segue com azimute de $69^{\circ}41'22,46''$ por uma distância de 81,18m, até o ponto **P23**, de coordenadas **N 9.716.304,49m** e **E 588.505,41m** ; deste segue com azimute de $69^{\circ}44'51,68''$ por uma distância de 34,54m, até o ponto **P24**, de coordenadas **N 9.716.316,44m** e **E 588.537,82m** ; deste segue com azimute de $69^{\circ}36'05,80''$ por uma distância de 32,82m, até o ponto **P25**, de coordenadas **N 9.716.327,89m** e **E 588.568,58m** ; deste segue com azimute de $67^{\circ}40'28,73''$ por uma distância de 22,57m, até o ponto **P26**, de



PREFEITURA DE SÃO LUÍS

SECRETARIA MUNICIPAL DE GOVERNO

MINUTA DE ANTEPROJETO DE LEI Nº _____ DE _____ DE 2019

coordenadas N **9.716.336,46m** e E **588.589,46m** ; deste segue com azimute de 48°03'24,73" por uma distância de 5,33m, até o ponto **P27**, de coordenadas N **9.716.340,02m** e E **588.593,42m** ; deste segue com azimute de 58°39'29,50" por uma distância de 2,63m, até o ponto **P28**, de coordenadas N **9.716.341,39m** e E **588.595,67m** ; deste segue com azimute de 46°39'31,40" por uma distância de 19,82m, até o ponto **P29**, de coordenadas N **9.716.354,99m** e E **588.610,08m** ; deste segue com azimute de 48°03'24,73" por uma distância de 11,20m, até o ponto **P30**, de coordenadas N **9.716.362,47m** e E **588.618,41m** ; deste segue com azimute de 46°37'52,72" por uma distância de 24,78m, até o ponto **P31**, de coordenadas N **9.716.379,49m** e E **588.636,43m** ; deste segue com azimute de 46°33'52,31" por uma distância de 23,91m, até o ponto **P32**, de coordenadas N **9.716.395,93m** e E **588.653,79m** ; deste segue com azimute de 46°33'53,34" por uma distância de 10,32m, até o ponto **P33**, de coordenadas N **9.716.403,02m** e E **588.661,28m** ; deste segue com azimute de 46°42'06,43" por uma distância de 36,16m, até o ponto **P34**, de coordenadas N **9.716.427,82m** e E **588.687,59m** ; deste segue com azimute de 47°00'10,34" por uma distância de 9,34m, até o ponto **P35**, de coordenadas N **9.716.434,19m** e E **588.694,42m** ; deste segue com azimute de 47°00'08,70" por uma distância de 26,90m, até o ponto **P36**, de coordenadas N **9.716.452,53m** e E **588.714,10m** ; deste segue com azimute de 47°00'08,80" por uma distância de 21,12m, até o ponto **P37**, de coordenadas N **9.716.466,94m** e E **588.729,55m** ; deste segue com azimute de 47°00'09,84" por uma distância de 9,56m, até o ponto **P38**, de coordenadas N **9.716.473,46m** e E **588.736,54m** ; deste segue com azimute de 47°31'07,27" por uma distância de 28,84m, até o ponto **P39**, de coordenadas N **9.716.492,94m** e E **588.757,81m** ; deste segue com azimute de 47°31'09,41" por uma distância de 3,09m, até o ponto **P40**, de coordenadas N **9.716.495,02m** e E **588.760,09m** ; deste segue com azimute de 56°57'23,86" por uma distância de 16,03m, até o ponto **P41**, de coordenadas N **9.716.503,77m** e E **588.773,53m** ; deste segue com azimute de 71°55'39,22" por uma distância de 22,91m, até o ponto **P42**, de coordenadas N **9.716.510,87m** e E **588.795,31m** ; deste segue com azimute de 74°08'02,97" por uma distância de 51,94m, até o ponto **P43**, de coordenadas N **9.716.525,07m** e E **588.845,27m** ; deste segue com azimute de 74°27'09,98" por uma distância de 21,15m, até o ponto **P44**, de coordenadas N **9.716.530,74m** e E **588.865,64m** ; deste segue com azimute de 74°42'56,12" por uma distância de 77,48m, até o ponto **P45**, de coordenadas N **9.716.551,17m** e E **588.940,39m** ; deste segue com azimute de 73°51'18,72" por uma distância de 200,93m, até o ponto **P46**, de coordenadas N **9.716.607,04m** e E **589.133,39m** ; deste segue com azimute de 74°44'58,21" por uma distância de 236,57m, até o ponto **P47**, de coordenadas N **9.716.669,26m** e E **589.361,62m** ; deste segue com azimute de 73°53'11,69" por uma distância de 70,47m, até o ponto **P48**, de coordenadas N **9.716.688,82m** e E **589.429,32m** ; deste segue com azimute de 164°50'52,20" por uma distância de 908,18m, até o ponto **P49**, de coordenadas N **9.715.812,22m** e E **589.666,71m** ; deste segue com azimute de 75°03'08,31" por uma distância de 66,60m, até o ponto **P50**, de coordenadas N **9.715.829,40m** e E **589.731,05m** ; deste segue com azimute de 251°08'31,72" por uma distância de 0,23m, até o ponto **P51**, de coordenadas N **9.715.829,32m** e E **589.730,83m** ; deste segue com azimute de 165°39'55,58" por uma distância de 165,09m, até o ponto **P52**, de coordenadas N **9.715.669,37m** e E **589.771,71m** ; deste segue com azimute de 175°21'13,95" por uma distância de 231,60m, até o ponto **P53**, de coordenadas N **9.715.438,53m** e E **589.790,47m** ; deste segue com azimute de 175°21'13,95" por uma distância de 10,79m, até o ponto **P54**, de coordenadas N **9.715.427,78m** e E **589.791,34m** ; deste segue com azimute de 272°06'29,55" por uma distância de 142,32m, até o ponto **P55**, de coordenadas N **9.715.433,02m** e E **589.649,12m** ; deste segue com azimute de 180°13'56,49" por uma distância de 376,04m, até o ponto **P56**, de coordenadas N **9.715.056,98m** e E **589.647,59m** ; deste segue com azimute de 271°13'18,10" por uma distância de 65,89m, até o ponto **P57**, de coordenadas N **9.715.058,38m** e E **589.581,72m** ; deste segue com azimute de 180°24'59,46" por uma distância de 376,90m, até o ponto **P58**, de coordenadas N **9.714.681,50m** e E **589.578,98m** ; deste segue com azimute de 269°58'31,78" por uma distância de 26,41m, até o ponto **P59**, de coordenadas N **9.714.681,48m** e E **589.552,57m** ; deste segue com azimute de 182°25'05,58" por uma distância de 250,68m, até o ponto **P60**, de coordenadas N **9.714.431,03m** e E **589.541,99m** ; deste segue com azimute de 180°49'55,44" por uma distância de 128,95m, até o ponto **P61**, de coordenadas N **9.714.302,09m** e E **589.540,12m** ; deste segue com azimute de 271°48'23,92" por uma distância de 1.919,32m, até o ponto **P62**, de coordenadas N **9.714.362,60m** e E **587.621,75m** ; deste segue com azimute de 271°27'13,83" por uma distância de 11,83m, até o ponto **P63**, de coordenadas N **9.714.362,90m** e E **587.609,92m** ; deste segue com azimute de 184°59'32,29" por uma distância de 1.113,05m, até o ponto **P64**, de coordenadas N **9.713.254,07m** e E **587.513,06m** ; deste segue com azimute de 205°20'10,04" por uma distância de 89,45m, até o ponto **P65**, de coordenadas N **9.713.173,22m** e E **587.474,78m** ; deste segue com azimute de 307°16'03,35" por uma distância de 680,10m, até o ponto **P66**, de coordenadas N **9.713.585,05m** e E **586.933,54m** ; deste segue com azimute de 16°19'24,03" por uma distância de 77,77m, até o ponto **P67**, de coordenadas N **9.713.659,68m** e E **586.955,40m** ; deste segue com azimute de 91°42'03,64" por uma distância de 64,88m, até o ponto **P68**, de coordenadas N **9.713.657,76m** e E **587.020,25m** ; deste segue com azimute de 15°02'52,02" por uma distância de



PREFEITURA DE SÃO LUÍS

SECRETARIA MUNICIPAL DE GOVERNO

MINUTA DE ANTEPROJETO DE LEI Nº _____ DE _____ DE 2019

616,21m, até o ponto **P69**, de coordenadas **N 9.714.252,84m** e **E 587.180,23m** ; deste segue com azimute de **312°03'20,44"** por uma distância de **1.767,08m**, até o ponto **P70**, de coordenadas **N 9.715.436,52m** e **E 585.868,19m** ; deste segue com azimute de **260°49'11,10"** por uma distância de **999,19m**, até o ponto **P71**, de coordenadas **N 9.715.277,11m** e **E 584.881,80m** ; deste segue com azimute de **338°32'14,02"** por uma distância de **165,73m**, até o ponto **P72**, de coordenadas **N 9.715.431,35m** e **E 584.821,16m** ; deste segue com azimute de **226°18'10,09"** por uma distância de **671,77m**, até o ponto **P73**, de coordenadas **N 9.714.967,26m** e **E 584.335,47m** ; deste segue com azimute de **339°54'35,85"** por uma distância de **308,53m**, até o ponto **P74**, de coordenadas **N 9.715.257,02m** e **E 584.229,49m** ; deste segue com azimute de **344°59'08,23"** por uma distância de **223,77m**, até o ponto **P75**, de coordenadas **N 9.715.473,15m** e **E 584.171,52m** ; deste segue com azimute de **262°40'36,35"** por uma distância de **1,74m**, até o ponto **P76**, de coordenadas **N 9.715.472,93m** e **E 584.169,79m** ; deste segue com azimute de **355°25'46,81"** por uma distância de **68,54m**, até o ponto **P77**, de coordenadas **N 9.715.541,25m** e **E 584.164,33m** ; deste segue com azimute de **353°58'32,97"** por uma distância de **200,42m**, até o ponto **P78**, de coordenadas **N 9.715.740,56m** e **E 584.143,30m** ; deste segue com azimute de **359°01'06,91"** por uma distância de **275,84m**, até o ponto **P79**, de coordenadas **N 9.716.016,36m** e **E 584.138,57m** ; deste segue com azimute de **334°22'45,29"** por uma distância de **308,72m**, até o ponto **P80**, de coordenadas **N 9.716.294,73m** e **E 584.005,08m** ; deste segue com azimute de **97°32'43,04"** por uma distância de **196,74m**, até o ponto **P81**, de coordenadas **N 9.716.268,90m** e **E 584.200,11m** ; deste segue com azimute de **83°49'34,65"** por uma distância de **205,90m**, até o ponto **P82**, de coordenadas **N 9.716.291,04m** e **E 584.404,82m** ; deste segue com azimute de **185°42'54,49"** por uma distância de **35,93m**, até o ponto **P83**, de coordenadas **N 9.716.255,29m** e **E 584.401,24m** ; deste segue com azimute de **151°07'07,64"** por uma distância de **143,83m**, até o ponto **P84**, de coordenadas **N 9.716.129,35m** e **E 584.470,71m** ; deste segue com azimute de **100°24'41,05"** por uma distância de **82,25m**, até o ponto **P85**, de coordenadas **N 9.716.114,48m** e **E 584.551,61m** ; deste segue com azimute de **52°45'38,42"** por uma distância de **149,39m**, até o ponto **P86**, de coordenadas **N 9.716.204,89m** e **E 584.670,54m** ; deste segue com azimute de **333°37'26,14"** por uma distância de **147,73m**, até o ponto **P87**, de coordenadas **N 9.716.337,24m** e **E 584.604,91m** ; deste segue com azimute de **2°05'28,83"** por uma distância de **261,32m**, até o ponto **P88**, de coordenadas **N 9.716.598,39m** e **E 584.614,44m** ; deste segue com azimute de **90°13'14,11"** por uma distância de **409,43m**, até o ponto **P89**, de coordenadas **N 9.716.596,81m** e **E 585.023,87m** ; deste segue com azimute de **317°45'45,88"** por uma distância de **209,20m**, até o ponto **P90**, de coordenadas **N 9.716.751,69m** e **E 584.883,25m** ; deste segue com azimute de **308°00'03,03"** por uma distância de **107,67m**, até o ponto **P91**, de coordenadas **N 9.716.817,98m** e **E 584.798,41m** ; deste segue com azimute de **268°35'47,85"** por uma distância de **188,45m**, até o ponto **P92**, de coordenadas **N 9.716.813,37m** e **E 584.610,01m** ; deste segue com azimute de **352°02'49,35"** por uma distância de **80,62m**, até o ponto **P93**, de coordenadas **N 9.716.893,21m** e **E 584.598,86m** ; deste segue com azimute de **0°38'50,33"** por uma distância de **197,49m**, até o ponto **P94**, de coordenadas **N 9.717.090,69m** e **E 584.601,09m** ; deste segue com azimute de **351°31'58,01"** por uma distância de **209,94m**, até o ponto **P95**, de coordenadas **N 9.717.298,34m** e **E 584.570,18m** ; deste segue com azimute de **328°04'12,79"** por uma distância de **119,98m**, até o ponto **P96**, de coordenadas **N 9.717.400,17m** e **E 584.506,72m** ; deste segue com azimute de **360°00'00,00"** por uma distância de **105,67m**, até o ponto **P97**, de coordenadas **N 9.717.505,85m** e **E 584.506,72m** ; deste segue com azimute de **17°38'59,10"** por uma distância de **122,99m**, até o ponto **P98**, de coordenadas **N 9.717.623,05m** e **E 584.544,01m** ; deste segue com azimute de **17°25'08,21"** por uma distância de **131,10m**, até o ponto **P99**, de coordenadas **N 9.717.748,14m** e **E 584.583,25m** ; deste segue com azimute de **3°30'46,03"** por uma distância de **69,17m**, até o ponto **P100**, de coordenadas **N 9.717.817,18m** e **E 584.587,49m** ; deste segue com azimute de **358°05'21,74"** por uma distância de **77,09m**, até o ponto **P101**, de coordenadas **N 9.717.894,23m** e **E 584.584,92m** ; deste segue com azimute de **354°17'04,14"** por uma distância de **103,25m**, até o ponto **P102**, de coordenadas **N 9.717.996,96m** e **E 584.574,64m** ; deste segue com azimute de **353°34'32,67"** por uma distância de **206,77m**, até o ponto **P103**, de coordenadas **N 9.718.202,43m** e **E 584.551,50m** ; deste segue com azimute de **0°39'30,37"** por uma distância de **34,84m**, até o ponto **P104**, de coordenadas **N 9.718.237,27m** e **E 584.551,90m** ; deste segue com azimute de **338°10'24,99"** por uma distância de **39,92m**, até o ponto **P105**, de coordenadas **N 9.718.274,33m** e **E 584.537,06m** ; deste segue com azimute de **65°48'14,80"** por uma distância de **135,51m**, até o ponto **P106**, de coordenadas **N 9.718.329,87m** e **E 584.660,67m** ; deste segue com azimute de **96°53'01,43"** por uma distância de **48,16m**, até o ponto **P107**, de coordenadas **N 9.718.324,10m** e **E 584.708,48m** ; deste segue com azimute de **99°06'06,34"** por uma distância de **71,35m**, até o ponto **P108**, de coordenadas **N 9.718.312,81m** e **E 584.778,93m** ; deste segue com azimute de **73°17'10,60"** por uma distância de **34,74m**, até o ponto **P109**, de coordenadas **N 9.718.322,81m** e **E 584.812,21m** ; deste segue com azimute de **50°51'09,62"** por uma distância de **32,91m**, até o ponto **P110**, de coordenadas **N 9.718.343,59m** e **E 584.837,73m** ; deste segue com azimute de **45°23'56,05"** por uma distância de **52,62m**, até o ponto **P111**, de coordenadas **N 9.718.380,53m** e **E 584.875,20m** ; deste segue com



PREFEITURA DE SÃO LUÍS

SECRETARIA MUNICIPAL DE GOVERNO

MINUTA DE ANTEPROJETO DE LEI Nº _____ DE _____ DE 2019

azimute de 93°17'35,87" por uma distância de 113,68m, até o ponto **P112**, de coordenadas **N 9.718.374,00m** e **E 584.988,69m** ; deste segue com azimute de 140°41'16,87" por uma distância de 116,08m, até o ponto **P113**, de coordenadas **N 9.718.284,19m** e **E 585.062,23m** ; deste segue com azimute de 154°48'50,88" por uma distância de 429,77m, até o ponto **P114**, de coordenadas **N 9.717.895,28m** e **E 585.245,12m** ; deste segue com azimute de 149°42'30,79" por uma distância de 167,15m, até o ponto **P115**, de coordenadas **N 9.717.750,95m** e **E 585.329,43m** ; deste segue com azimute de 123°56'47,83" por uma distância de 67,22m, até o ponto **P116**, de coordenadas **N 9.717.713,41m** e **E 585.385,19m** ; deste segue com azimute de 97°40'21,14" por uma distância de 77,38m, até o ponto **P117**, de coordenadas **N 9.717.703,08m** e **E 585.461,88m** ; deste segue com azimute de 179°53'20,35" por uma distância de 101,08m, até o ponto **P118**, de coordenadas **N 9.717.602,00m** e **E 585.462,07m** ; deste segue com azimute de 286°14'05,53" por uma distância de 220,23m, até o ponto **P119**, de coordenadas **N 9.717.663,57m** e **E 585.250,63m** ; deste segue com azimute de 295°26'26,79" por uma distância de 20,81m, até o ponto **P120**, de coordenadas **N 9.717.672,51m** e **E 585.231,84m** ; deste segue com azimute de 352°53'05,12" por uma distância de 54,18m, até o ponto **P121**, de coordenadas **N 9.717.726,27m** e **E 585.225,13m** ; deste segue com azimute de 291°10'56,26" por uma distância de 105,53m, até o ponto **P122**, de coordenadas **N 9.717.764,40m** e **E 585.126,73m** ; deste segue com azimute de 266°22'15,97" por uma distância de 38,08m, até o ponto **P123**, de coordenadas **N 9.717.761,99m** e **E 585.088,73m** ; deste segue com azimute de 282°04'15,52" por uma distância de 216,95m, até o ponto **P124**, de coordenadas **N 9.717.807,36m** e **E 584.876,58m** ; deste segue com azimute de 193°50'46,19" por uma distância de 188,29m, até o ponto **P125**, de coordenadas **N 9.717.624,54m** e **E 584.831,52m** ; deste segue com azimute de 92°58'48,68" por uma distância de 52,70m, até o ponto **P126**, de coordenadas **N 9.717.621,80m** e **E 584.884,15m** ; deste segue com azimute de 169°07'27,63" por uma distância de 47,28m, até o ponto **P127**, de coordenadas **N 9.717.575,37m** e **E 584.893,07m** ; deste segue com azimute de 151°52'17,52" por uma distância de 93,92m, até o ponto **P128**, de coordenadas **N 9.717.492,54m** e **E 584.937,35m** ; deste segue com azimute de 267°05'16,61" por uma distância de 55,90m, até o ponto **P129**, de coordenadas **N 9.717.489,70m** e **E 584.881,52m** ; deste segue com azimute de 182°31'56,60" por uma distância de 46,49m, até o ponto **P130**, de coordenadas **N 9.717.443,26m** e **E 584.879,46m** ; deste segue com azimute de 285°54'49,34" por uma distância de 59,86m, até o ponto **P131**, de coordenadas **N 9.717.459,67m** e **E 584.821,90m** ; deste segue com azimute de 196°35'37,90" por uma distância de 186,03m, até o ponto **P132**, de coordenadas **N 9.717.281,39m** e **E 584.768,77m** ; deste segue com azimute de 93°38'49,48" por uma distância de 145,68m, até o ponto **P133**, de coordenadas **N 9.717.272,12m** e **E 584.914,16m** ; deste segue com azimute de 206°20'53,35" por uma distância de 51,98m, até o ponto **P134**, de coordenadas **N 9.717.225,54m** e **E 584.891,09m** ; deste segue com azimute de 268°10'12,86" por uma distância de 51,05m, até o ponto **P135**, de coordenadas **N 9.717.223,91m** e **E 584.840,06m** ; deste segue com azimute de 180°00'00,00" por uma distância de 120,16m, até o ponto **P136**, de coordenadas **N 9.717.103,75m** e **E 584.840,06m** ; deste segue com azimute de 101°43'00,55" por uma distância de 143,03m, até o ponto **P137**, de coordenadas **N 9.717.074,70m** e **E 584.980,12m** ; deste segue com azimute de 174°54'51,27" por uma distância de 22,12m, até o ponto **P138**, de coordenadas **N 9.717.052,67m** e **E 584.982,08m** ; deste segue com azimute de 99°36'30,81" por uma distância de 237,14m, até o ponto **P139**, de coordenadas **N 9.717.013,09m** e **E 585.215,89m** ; deste segue com azimute de 187°33'47,98" por uma distância de 174,87m, até o ponto **P140**, de coordenadas **N 9.716.839,74m** e **E 585.192,87m** ; deste segue com azimute de 92°38'01,72" por uma distância de 29,11m, até o ponto **P141**, de coordenadas **N 9.716.838,41m** e **E 585.221,95m** ; deste segue com azimute de 10°08'52,28" por uma distância de 102,28m, até o ponto **P142**, de coordenadas **N 9.716.939,09m** e **E 585.239,97m** ; deste segue com azimute de 83°28'04,18" por uma distância de 33,43m, até o ponto **P143**, de coordenadas **N 9.716.942,89m** e **E 585.273,19m** ; deste segue com azimute de 31°18'41,01" por uma distância de 28,57m, até o ponto **P144**, de coordenadas **N 9.716.967,30m** e **E 585.288,04m** ; deste segue com azimute de 106°13'59,58" por uma distância de 120,59m, até o ponto **P01**, onde teve início essa descrição.

ÁREA EM CONSOLIDAÇÃO - 2 - PARTE 10

Município : SÃO LUÍS U.F: MA - BR

Área (ha) : 37,0506

Perímetro (m) : 2659.36

LIMITES e CONFRONTANTES: Inicia-se a descrição deste perímetro no ponto **P01**, de coordenadas **N 9.717.219,27m** e **E 585.665,92m**; deste segue com azimute de 105°18'21,03" por uma distância de 101,04m, até o ponto **P02**, de coordenadas **N 9.717.192,60m** e **E 585.763,38m** ; deste segue com azimute de 356°17'12,86" por uma distância de 526,05m, até o ponto **P03**, de coordenadas **N 9.717.717,54m** e **E 585.729,31m** ; deste segue com



PREFEITURA DE SÃO LUÍS

SECRETARIA MUNICIPAL DE GOVERNO

MINUTA DE ANTEPROJETO DE LEI Nº _____ DE _____ DE 2019

azimute de 87°38'47,91" por uma distância de 422,64m, até o ponto **P04**, de coordenadas N **9.717.734,90m** e E **586.151,59m** ; deste segue com azimute de 175°53'41,12" por uma distância de 599,00m, até o ponto **P05**, de coordenadas N **9.717.137,43m** e E **586.194,48m** ; deste segue com azimute de 206°24'52,49" por uma distância de 53,42m, até o ponto **P06**, de coordenadas N **9.717.089,59m** e E **586.170,71m** ; deste segue com azimute de 219°29'19,36" por uma distância de 287,14m, até o ponto **P07**, de coordenadas N **9.716.867,99m** e E **585.988,11m** ; deste segue com azimute de 284°06'19,43" por uma distância de 407,72m, até o ponto **P08**, de coordenadas N **9.716.967,35m** e E **585.592,69m** ; deste segue com azimute de 16°12'35,35" por uma distância de 262,35m, até o ponto **P01**, onde teve início essa descrição.

ÁREA EM CONSOLIDAÇÃO - 2 - PARTE 11

Município : SÃO LUÍS U.F: MA - BR

Área (ha) : 50,2416

Perímetro (m) : 4556.28

LIMITES e CONFRONTANTES: Inicia-se a descrição deste perímetro no ponto **P01**, de coordenadas N **9.711.448,42m** e E **581.219,59m**; deste segue com azimute de 137°43'40,20" por uma distância de 90,20m, até o ponto **P02**, de coordenadas N **9.711.381,67m** e E **581.280,27m** ; deste segue com azimute de 183°28'47,70" por uma distância de 80,73m, até o ponto **P03**, de coordenadas N **9.711.301,09m** e E **581.275,37m** ; deste segue com azimute de 188°53'20,82" por uma distância de 53,81m, até o ponto **P04**, de coordenadas N **9.711.247,93m** e E **581.267,05m** ; deste segue com azimute de 204°40'46,09" por uma distância de 96,30m, até o ponto **P05**, de coordenadas N **9.711.160,43m** e E **581.226,84m** ; deste segue com azimute de 210°21'28,00" por uma distância de 114,41m, até o ponto **P06**, de coordenadas N **9.711.061,71m** e E **581.169,02m** ; deste segue com azimute de 218°29'34,07" por uma distância de 129,42m, até o ponto **P07**, de coordenadas N **9.710.960,41m** e E **581.088,47m** ; deste segue com azimute de 217°24'51,65" por uma distância de 99,43m, até o ponto **P08**, de coordenadas N **9.710.881,44m** e E **581.028,06m** ; deste segue com azimute de 225°53'52,93" por uma distância de 88,85m, até o ponto **P09**, de coordenadas N **9.710.819,60m** e E **580.964,25m** ; deste segue com azimute de 218°39'04,55" por uma distância de 72,55m, até o ponto **P10**, de coordenadas N **9.710.762,95m** e E **580.918,94m** ; deste segue com azimute de 225°39'06,39" por uma distância de 105,66m, até o ponto **P11**, de coordenadas N **9.710.689,09m** e E **580.843,38m** ; deste segue com azimute de 232°29'57,81" por uma distância de 59,28m, até o ponto **P12**, de coordenadas N **9.710.653,00m** e E **580.796,35m** ; deste segue com azimute de 222°30'12,17" por uma distância de 37,27m, até o ponto **P13**, de coordenadas N **9.710.625,52m** e E **580.771,17m** ; deste segue com azimute de 230°59'41,98" por uma distância de 51,87m, até o ponto **P14**, de coordenadas N **9.710.592,87m** e E **580.730,86m** ; deste segue com azimute de 225°28'22,82" por uma distância de 122,47m, até o ponto **P15**, de coordenadas N **9.710.506,99m** e E **580.643,55m** ; deste segue com azimute de 226°38'28,80" por uma distância de 120,09m, até o ponto **P16**, de coordenadas N **9.710.424,54m** e E **580.556,23m** ; deste segue com azimute de 227°15'44,48" por uma distância de 70,88m, até o ponto **P17**, de coordenadas N **9.710.376,44m** e E **580.504,18m** ; deste segue com azimute de 252°43'45,64" por uma distância de 29,60m, até o ponto **P18**, de coordenadas N **9.710.367,66m** e E **580.475,91m** ; deste segue com azimute de 152°20'00,12" por uma distância de 56,63m, até o ponto **P19**, de coordenadas N **9.710.317,50m** e E **580.502,21m** ; deste segue com azimute de 90°00'00,00" por uma distância de 94,05m, até o ponto **P20**, de coordenadas N **9.710.317,50m** e E **580.596,26m** ; deste segue com azimute de 33°13'54,16" por uma distância de 125,41m, até o ponto **P21**, de coordenadas N **9.710.422,40m** e E **580.664,98m** ; deste segue com azimute de 54°37'30,89" por uma distância de 443,63m, até o ponto **P22**, de coordenadas N **9.710.679,23m** e E **581.026,71m** ; deste segue com azimute de 56°36'41,35" por uma distância de 190,62m, até o ponto **P23**, de coordenadas N **9.710.784,13m** e E **581.185,87m** ; deste segue com azimute de 40°47'28,41" por uma distância de 459,23m, até o ponto **P24**, de coordenadas N **9.711.131,81m** e E **581.485,89m** ; deste segue com azimute de 38°12'39,69" por uma distância de 164,86m, até o ponto **P25**, de coordenadas N **9.711.261,35m** e E **581.587,87m** ; deste segue com azimute de 30°48'56,55" por uma distância de 182,93m, até o ponto **P26**, de coordenadas N **9.711.418,45m** e E **581.681,58m** ; deste segue com azimute de 15°15'18,52" por uma distância de 157,13m, até o ponto **P27**, de coordenadas N **9.711.570,04m** e E **581.722,92m** ; deste segue com azimute de 14°09'48,00" por uma distância de 155,69m, até o ponto **P28**, de coordenadas N **9.711.721,00m** e E **581.761,01m** ; deste segue com azimute de 303°23'14,40" por uma distância de 123,36m, até o ponto **P29**, de coordenadas N **9.711.788,89m** e E **581.658,01m** ; deste segue com azimute de 244°14'33,40" por uma distância de 34,25m, até o ponto **P30**, de coordenadas N **9.711.774,00m** e E **581.627,17m** ; deste segue com azimute de 264°35'54,00" por uma distância de 18,51m, até o ponto **P31**, de coordenadas N **9.711.772,26m** e E **581.608,73m** ; deste segue com



PREFEITURA DE SÃO LUÍS

SECRETARIA MUNICIPAL DE GOVERNO

MINUTA DE ANTEPROJETO DE LEI Nº _____ DE _____ DE 2019

azimute de 291°17'52,70" por uma distância de 23,40m, até o ponto **P32**, de coordenadas **N 9.711.780,76m** e **E 581.586,93m** ; deste segue com azimute de 314°21'28,39" por uma distância de 63,40m, até o ponto **P33**, de coordenadas **N 9.711.825,08m** e **E 581.541,61m** ; deste segue com azimute de 302°28'11,49" por uma distância de 99,57m, até o ponto **P34**, de coordenadas **N 9.711.878,54m** e **E 581.457,60m** ; deste segue com azimute de 265°28'22,74" por uma distância de 112,50m, até o ponto **P35**, de coordenadas **N 9.711.869,66m** e **E 581.345,45m** ; deste segue com azimute de 260°42'09,94" por uma distância de 103,39m, até o ponto **P36**, de coordenadas **N 9.711.852,95m** e **E 581.243,42m** ; deste segue com azimute de 241°04'49,35" por uma distância de 116,49m, até o ponto **P37**, de coordenadas **N 9.711.796,62m** e **E 581.141,45m** ; deste segue com azimute de 215°00'10,36" por uma distância de 83,89m, até o ponto **P38**, de coordenadas **N 9.711.727,90m** e **E 581.093,33m** ; deste segue com azimute de 181°24'55,90" por uma distância de 86,89m, até o ponto **P39**, de coordenadas **N 9.711.641,04m** e **E 581.091,19m** ; deste segue com azimute de 155°40'56,17" por uma distância de 92,67m, até o ponto **P40**, de coordenadas **N 9.711.556,59m** e **E 581.129,35m** ; deste segue com azimute de 155°06'42,79" por uma distância de 65,94m, até o ponto **P41**, de coordenadas **N 9.711.496,78m** e **E 581.157,09m** ; deste segue com azimute de 127°43'55,06" por uma distância de 79,02m, até o ponto **P01**, onde teve início essa descrição.

ÁREA EM CONSOLIDAÇÃO - 2 - PARTE 12

Município : SÃO LUÍS U.F: MA - BR

Área (ha) : 499,8422

Perímetro (m) : 12042.37

LIMITES e CONFRONTANTES: Inicia-se a descrição deste perímetro no ponto **P01**, de coordenadas **N 9.710.555,85m** e **E 582.772,85m**; deste segue com azimute de 97°16'01,04" por uma distância de 1.201,97m, até o ponto **P02**, de coordenadas **N 9.710.403,80m** e **E 583.965,17m** ; deste segue com azimute de 126°03'26,09" por uma distância de 1.128,42m, até o ponto **P03**, de coordenadas **N 9.709.739,63m** e **E 584.877,41m** ; deste segue com azimute de 43°21'48,32" por uma distância de 154,36m, até o ponto **P04**, de coordenadas **N 9.709.851,85m** e **E 584.983,40m** ; deste segue com azimute de 147°14'49,03" por uma distância de 23,59m, até o ponto **P05**, de coordenadas **N 9.709.832,01m** e **E 584.996,16m** ; deste segue com azimute de 140°10'30,77" por uma distância de 27,13m, até o ponto **P06**, de coordenadas **N 9.709.811,17m** e **E 585.013,54m** ; deste segue com azimute de 141°19'17,19" por uma distância de 22,24m, até o ponto **P07**, de coordenadas **N 9.709.793,81m** e **E 585.027,44m** ; deste segue com azimute de 90°00'00,00" por uma distância de 31,28m, até o ponto **P08**, de coordenadas **N 9.709.793,81m** e **E 585.058,72m** ; deste segue com azimute de 78°41'50,36" por uma distância de 17,72m, até o ponto **P09**, de coordenadas **N 9.709.797,28m** e **E 585.076,10m** ; deste segue com azimute de 65°14'23,17" por uma distância de 24,88m, até o ponto **P10**, de coordenadas **N 9.709.807,70m** e **E 585.098,69m** ; deste segue com azimute de 53°08'55,49" por uma distância de 34,75m, até o ponto **P11**, de coordenadas **N 9.709.828,54m** e **E 585.126,50m** ; deste segue com azimute de 46°39'21,97" por uma distância de 43,01m, até o ponto **P12**, de coordenadas **N 9.709.858,06m** e **E 585.157,78m** ; deste segue com azimute de 33°42'29,85" por uma distância de 25,05m, até o ponto **P13**, de coordenadas **N 9.709.878,90m** e **E 585.171,68m** ; deste segue com azimute de 66°03'06,70" por uma distância de 34,23m, até o ponto **P14**, de coordenadas **N 9.709.892,79m** e **E 585.202,96m** ; deste segue com azimute de 87°57'21,79" por uma distância de 48,69m, até o ponto **P15**, de coordenadas **N 9.709.894,53m** e **E 585.251,61m** ; deste segue com azimute de 128°38'27,26" por uma distância de 22,25m, até o ponto **P16**, de coordenadas **N 9.709.880,64m** e **E 585.268,99m** ; deste segue com azimute de 132°41'23,15" por uma distância de 30,73m, até o ponto **P17**, de coordenadas **N 9.709.859,80m** e **E 585.291,58m** ; deste segue com azimute de 168°40'57,52" por uma distância de 35,42m, até o ponto **P18**, de coordenadas **N 9.709.825,07m** e **E 585.298,53m** ; deste segue com azimute de 144°59'22,31" por uma distância de 21,20m, até o ponto **P19**, de coordenadas **N 9.709.807,70m** e **E 585.310,70m** ; deste segue com azimute de 151°32'26,75" por uma distância de 47,41m, até o ponto **P20**, de coordenadas **N 9.709.766,02m** e **E 585.333,29m** ; deste segue com azimute de 151°40'59,22" por uma distância de 25,64m, até o ponto **P21**, de coordenadas **N 9.709.743,45m** e **E 585.345,45m** ; deste segue com azimute de 150°37'31,78" por uma distância de 31,88m, até o ponto **P22**, de coordenadas **N 9.709.715,66m** e **E 585.361,09m** ; deste segue com azimute de 157°36'21,69" por uma distância de 31,93m, até o ponto **P23**, de coordenadas **N 9.709.686,14m** e **E 585.373,26m** ; deste segue com azimute de 147°42'24,31" por uma distância de 39,03m, até o ponto **P24**, de coordenadas **N 9.709.653,15m** e **E 585.394,11m** ; deste segue com azimute de 42°53'54,01" por uma distância de 33,19m, até o ponto **P25**, de coordenadas **N 9.709.677,46m** e **E 585.416,70m** ; deste segue com azimute de 28°19'00,41" por uma distância de 25,64m, até o ponto **P26**, de coordenadas **N 9.709.700,03m** e **E 585.428,86m** ; deste segue com azimute de 35°33'22,56" por uma distância de



PREFEITURA DE SÃO LUÍS

SECRETARIA MUNICIPAL DE GOVERNO

MINUTA DE ANTEPROJETO DE LEI Nº _____ DE _____ DE 2019

44,83m, até o ponto **P27**, de coordenadas **N 9.709.736,50m** e **E 585.454,93m** ; deste segue com azimute de $15^{\circ}57'20,07''$ por uma distância de 25,29m, até o ponto **P28**, de coordenadas **N 9.709.760,81m** e **E 585.461,88m** ; deste segue com azimute de $70^{\circ}01'46,22''$ por uma distância de 20,34m, até o ponto **P29**, de coordenadas **N 9.709.767,76m** e **E 585.481,00m** ; deste segue com azimute de $109^{\circ}58'14,24''$ por uma distância de 40,68m, até o ponto **P30**, de coordenadas **N 9.709.753,87m** e **E 585.519,23m** ; deste segue com azimute de $86^{\circ}59'21,10''$ por uma distância de 33,06m, até o ponto **P31**, de coordenadas **N 9.709.755,60m** e **E 585.552,24m** ; deste segue com azimute de $81^{\circ}28'29,58''$ por uma distância de 35,14m, até o ponto **P32**, de coordenadas **N 9.709.760,81m** e **E 585.587,00m** ; deste segue com azimute de $139^{\circ}44'40,03''$ por uma distância de 29,58m, até o ponto **P33**, de coordenadas **N 9.709.738,24m** e **E 585.606,11m** ; deste segue com azimute de $138^{\circ}47'40,78''$ por uma distância de 55,40m, até o ponto **P34**, de coordenadas **N 9.709.696,56m** e **E 585.642,61m** ; deste segue com azimute de $140^{\circ}41'29,39''$ por uma distância de 24,69m, até o ponto **P35**, de coordenadas **N 9.709.677,46m** e **E 585.658,25m** ; deste segue com azimute de $127^{\circ}32'58,74''$ por uma distância de 28,49m, até o ponto **P36**, de coordenadas **N 9.709.660,09m** e **E 585.680,84m** ; deste segue com azimute de $154^{\circ}09'49,54''$ por uma distância de 59,81m, até o ponto **P37**, de coordenadas **N 9.709.606,26m** e **E 585.706,90m** ; deste segue com azimute de $134^{\circ}58'49,49''$ por uma distância de 49,13m, até o ponto **P38**, de coordenadas **N 9.709.571,53m** e **E 585.741,66m** ; deste segue com azimute de $169^{\circ}27'40,18''$ por uma distância de 57,37m, até o ponto **P39**, de coordenadas **N 9.709.515,13m** e **E 585.752,15m** ; deste segue com azimute de $203^{\circ}58'37,48''$ por uma distância de 34,21m, até o ponto **P40**, de coordenadas **N 9.709.483,87m** e **E 585.738,25m** ; deste segue com azimute de $183^{\circ}48'59,86''$ por uma distância de 26,11m, até o ponto **P41**, de coordenadas **N 9.709.457,82m** e **E 585.736,51m** ; deste segue com azimute de $194^{\circ}56'29,05''$ por uma distância de 26,96m, até o ponto **P42**, de coordenadas **N 9.709.431,77m** e **E 585.729,56m** ; deste segue com azimute de $264^{\circ}48'32,11''$ por uma distância de 19,19m, até o ponto **P43**, de coordenadas **N 9.709.430,04m** e **E 585.710,44m** ; deste segue com azimute de $290^{\circ}32'35,05''$ por uma distância de 29,69m, até o ponto **P44**, de coordenadas **N 9.709.440,46m** e **E 585.682,64m** ; deste segue com azimute de $233^{\circ}59'28,71''$ por uma distância de 23,63m, até o ponto **P45**, de coordenadas **N 9.709.426,56m** e **E 585.663,53m** ; deste segue com azimute de $167^{\circ}53'50,45''$ por uma distância de 24,86m, até o ponto **P46**, de coordenadas **N 9.709.402,25m** e **E 585.668,74m** ; deste segue com azimute de $146^{\circ}17'30,05''$ por uma distância de 18,79m, até o ponto **P47**, de coordenadas **N 9.709.386,62m** e **E 585.679,17m** ; deste segue com azimute de $102^{\circ}31'13,68''$ por uma distância de 32,04m, até o ponto **P48**, de coordenadas **N 9.709.379,68m** e **E 585.710,44m** ; deste segue com azimute de $29^{\circ}04'15,54''$ por uma distância de 17,88m, até o ponto **P49**, de coordenadas **N 9.709.395,31m** e **E 585.719,13m** ; deste segue com azimute de $100^{\circ}17'52,57''$ por uma distância de 19,43m, até o ponto **P50**, de coordenadas **N 9.709.391,83m** e **E 585.738,25m** ; deste segue com azimute de $119^{\circ}02'16,86''$ por uma distância de 17,89m, até o ponto **P51**, de coordenadas **N 9.709.383,15m** e **E 585.753,89m** ; deste segue com azimute de $138^{\circ}20'50,30''$ por uma distância de 20,92m, até o ponto **P52**, de coordenadas **N 9.709.367,52m** e **E 585.767,79m** ; deste segue com azimute de $194^{\circ}45'10,95''$ por uma distância de 34,12m, até o ponto **P53**, de coordenadas **N 9.709.334,53m** e **E 585.759,10m** ; deste segue com azimute de $175^{\circ}35'54,06''$ por uma distância de 45,28m, até o ponto **P54**, de coordenadas **N 9.709.289,38m** e **E 585.762,58m** ; deste segue com azimute de $176^{\circ}25'16,55''$ por uma distância de 27,84m, até o ponto **P55**, de coordenadas **N 9.709.261,59m** e **E 585.764,31m** ; deste segue com azimute de $247^{\circ}10'48,61''$ por uma distância de 35,82m, até o ponto **P56**, de coordenadas **N 9.709.247,70m** e **E 585.731,30m** ; deste segue com azimute de $267^{\circ}47'56,31''$ por uma distância de 45,21m, até o ponto **P57**, de coordenadas **N 9.709.245,96m** e **E 585.686,12m** ; deste segue com azimute de $270^{\circ}00'00,00''$ por uma distância de 33,02m, até o ponto **P58**, de coordenadas **N 9.709.245,96m** e **E 585.653,10m** ; deste segue com azimute de $180^{\circ}00'00,00''$ por uma distância de 13,89m, até o ponto **P59**, de coordenadas **N 9.709.232,07m** e **E 585.653,10m** ; deste segue com azimute de $106^{\circ}22'44,57''$ por uma distância de 30,79m, até o ponto **P60**, de coordenadas **N 9.709.223,39m** e **E 585.682,64m** ; deste segue com azimute de $96^{\circ}20'09,13''$ por uma distância de 31,47m, até o ponto **P61**, de coordenadas **N 9.709.219,91m** e **E 585.713,92m** ; deste segue com azimute de $123^{\circ}40'19,77''$ por uma distância de 37,59m, até o ponto **P62**, de coordenadas **N 9.709.199,07m** e **E 585.745,20m** ; deste segue com azimute de $138^{\circ}37'58,21''$ por uma distância de 57,85m, até o ponto **P63**, de coordenadas **N 9.709.155,66m** e **E 585.783,43m** ; deste segue com azimute de $147^{\circ}42'24,31''$ por uma distância de 39,03m, até o ponto **P64**, de coordenadas **N 9.709.122,67m** e **E 585.804,28m** ; deste segue com azimute de $168^{\circ}06'11,71''$ por uma distância de 33,72m, até o ponto **P65**, de coordenadas **N 9.709.089,67m** e **E 585.811,23m** ; deste segue com azimute de $155^{\circ}32'29,59''$ por uma distância de 41,97m, até o ponto **P66**, de coordenadas **N 9.709.051,47m** e **E 585.828,61m** ; deste segue com azimute de $143^{\circ}57'14,09''$ por uma distância de 47,25m, até o ponto **P67**, de coordenadas **N 9.709.013,26m** e **E 585.856,42m** ; deste segue com azimute de $147^{\circ}21'47,30''$ por uma distância de 51,55m, até o ponto **P68**, de coordenadas **N 9.708.969,85m** e **E 585.884,22m** ; deste segue com azimute de $151^{\circ}44'25,67''$ por uma distância de 73,56m, até o ponto **P69**, de coordenadas **N 9.708.905,06m** e **E 585.919,05m** ; deste segue com azimute de



PREFEITURA DE SÃO LUÍS

SECRETARIA MUNICIPAL DE GOVERNO

MINUTA DE ANTEPROJETO DE LEI Nº _____ DE _____ DE 2019

166°59'47,37" por uma distância de 23,17m, até o ponto **P70**, de coordenadas **N 9.708.882,48m** e **E 585.924,26m** ; deste segue com azimute de 209°45'42,08" por uma distância de 42,01m, até o ponto **P71**, de coordenadas **N 9.708.846,01m** e **E 585.903,41m** ; deste segue com azimute de 239°33'05,55" por uma distância de 68,54m, até o ponto **P72**, de coordenadas **N 9.708.811,28m** e **E 585.844,32m** ; deste segue com azimute de 212°45'10,97" por uma distância de 28,91m, até o ponto **P73**, de coordenadas **N 9.708.786,97m** e **E 585.828,68m** ; deste segue com azimute de 255°58'22,75" por uma distância de 42,99m, até o ponto **P74**, de coordenadas **N 9.708.776,55m** e **E 585.786,98m** ; deste segue com azimute de 211°37'29,86" por uma distância de 26,51m, até o ponto **P75**, de coordenadas **N 9.708.753,97m** e **E 585.773,08m** ; deste segue com azimute de 215°51'22,23" por uma distância de 38,57m, até o ponto **P76**, de coordenadas **N 9.708.722,72m** e **E 585.750,49m** ; deste segue com azimute de 208°19'02,03" por uma distância de 25,64m, até o ponto **P77**, de coordenadas **N 9.708.700,14m** e **E 585.738,32m** ; deste segue com azimute de 233°32'57,82" por uma distância de 49,69m, até o ponto **P78**, de coordenadas **N 9.708.670,62m** e **E 585.698,35m** ; deste segue com azimute de 270°00'00,00" por uma distância de 41,71m, até o ponto **P79**, de coordenadas **N 9.708.670,62m** e **E 585.656,65m** ; deste segue com azimute de 239°03'12,05" por uma distância de 40,52m, até o ponto **P80**, de coordenadas **N 9.708.649,78m** e **E 585.621,89m** ; deste segue com azimute de 253°05'00,08" por uma distância de 41,78m, até o ponto **P81**, de coordenadas **N 9.708.637,63m** e **E 585.581,92m** ; deste segue com azimute de 255°23'19,36" por uma distância de 41,30m, até o ponto **P82**, de coordenadas **N 9.708.627,21m** e **E 585.541,96m** ; deste segue com azimute de 296°32'57,56" por uma distância de 38,85m, até o ponto **P83**, de coordenadas **N 9.708.644,57m** e **E 585.507,20m** ; deste segue com azimute de 304°21'43,82" por uma distância de 40,00m, até o ponto **P84**, de coordenadas **N 9.708.667,15m** e **E 585.474,18m** ; deste segue com azimute de 218°40'44,08" por uma distância de 22,24m, até o ponto **P85**, de coordenadas **N 9.708.649,78m** e **E 585.460,28m** ; deste segue com azimute de 149°01'07,89" por uma distância de 20,26m, até o ponto **P86**, de coordenadas **N 9.708.632,42m** e **E 585.470,71m** ; deste segue com azimute de 180°00'00,00" por uma distância de 31,26m, até o ponto **P87**, de coordenadas **N 9.708.601,16m** e **E 585.470,71m** ; deste segue com azimute de 219°18'31,12" por uma distância de 24,69m, até o ponto **P88**, de coordenadas **N 9.708.582,06m** e **E 585.455,07m** ; deste segue com azimute de 254°56'28,65" por uma distância de 93,58m, até o ponto **P89**, de coordenadas **N 9.708.557,74m** e **E 585.364,71m** ; deste segue com azimute de 216°53'19,26" por uma distância de 26,05m, até o ponto **P90**, de coordenadas **N 9.708.536,90m** e **E 585.349,07m** ; deste segue com azimute de 212°55'23,23" por uma distância de 35,17m, até o ponto **P91**, de coordenadas **N 9.708.507,38m** e **E 585.329,95m** ; deste segue com azimute de 277°58'33,59" por uma distância de 62,31m, até o ponto **P92**, de coordenadas **N 9.708.516,03m** e **E 585.268,25m** ; deste segue com azimute de 301°35'24,75" por uma distância de 30,49m, até o ponto **P93**, de coordenadas **N 9.708.532,00m** e **E 585.242,28m** ; deste segue com azimute de 306°51'03,97" por uma distância de 49,93m, até o ponto **P94**, de coordenadas **N 9.708.561,94m** e **E 585.202,33m** ; deste segue com azimute de 306°00'31,77" por uma distância de 54,33m, até o ponto **P95**, de coordenadas **N 9.708.593,88m** e **E 585.158,38m** ; deste segue com azimute de 337°49'11,93" por uma distância de 58,20m, até o ponto **P96**, de coordenadas **N 9.708.647,78m** e **E 585.136,41m** ; deste segue com azimute de 339°53'31,88" por uma distância de 87,15m, até o ponto **P97**, de coordenadas **N 9.708.729,62m** e **E 585.106,45m** ; deste segue com azimute de 16°30'54,12" por uma distância de 56,22m, até o ponto **P98**, de coordenadas **N 9.708.783,51m** e **E 585.122,43m** ; deste segue com azimute de 346°45'03,12" por uma distância de 34,86m, até o ponto **P99**, de coordenadas **N 9.708.817,45m** e **E 585.114,44m** ; deste segue com azimute de 265°14'22,38" por uma distância de 24,05m, até o ponto **P100**, de coordenadas **N 9.708.815,45m** e **E 585.090,47m** ; deste segue com azimute de 196°16'14,26" por uma distância de 49,91m, até o ponto **P101**, de coordenadas **N 9.708.767,55m** e **E 585.076,48m** ; deste segue com azimute de 223°10'18,57" por uma distância de 87,59m, até o ponto **P102**, de coordenadas **N 9.708.703,67m** e **E 585.016,56m** ; deste segue com azimute de 171°27'48,64" por uma distância de 40,37m, até o ponto **P103**, de coordenadas **N 9.708.663,74m** e **E 585.022,55m** ; deste segue com azimute de 192°21'29,30" por uma distância de 74,69m, até o ponto **P104**, de coordenadas **N 9.708.590,78m** e **E 585.006,56m** ; deste segue com azimute de 150°31'26,80" por uma distância de 54,01m, até o ponto **P105**, de coordenadas **N 9.708.543,76m** e **E 585.033,14m** ; deste segue com azimute de 135°00'00,00" por uma distância de 34,69m, até o ponto **P106**, de coordenadas **N 9.708.519,23m** e **E 585.057,67m** ; deste segue com azimute de 119°32'19,62" por uma distância de 70,49m, até o ponto **P107**, de coordenadas **N 9.708.484,47m** e **E 585.119,01m** ; deste segue com azimute de 165°57'49,52" por uma distância de 25,29m, até o ponto **P108**, de coordenadas **N 9.708.459,94m** e **E 585.125,14m** ; deste segue com azimute de 235°29'29,32" por uma distância de 39,69m, até o ponto **P109**, de coordenadas **N 9.708.437,45m** e **E 585.092,43m** ; deste segue com azimute de 259°49'28,16" por uma distância de 81,00m, até o ponto **P110**, de coordenadas **N 9.708.423,14m** e **E 585.012,70m** ; deste segue com azimute de 282°05'41,13" por uma distância de 58,54m, até o ponto **P111**, de coordenadas **N 9.708.435,41m** e **E 584.955,45m** ; deste segue com azimute de 263°25'05,00" por uma distância de 53,51m, até o ponto **P112**, de coordenadas **N 9.708.429,28m** e **E 584.902,30m**



PREFEITURA DE SÃO LUÍS

SECRETARIA MUNICIPAL DE GOVERNO

MINUTA DE ANTEPROJETO DE LEI Nº _____ DE _____ DE 2019

; deste segue com azimute de 241°23'22,35" por uma distância de 51,23m, até o ponto **P113**, de coordenadas N **9.708.404,74m** e E **584.857,32m** ; deste segue com azimute de 233°44'46,18" por uma distância de 38,03m, até o ponto **P114**, de coordenadas N **9.708.382,26m** e E **584.826,66m** ; deste segue com azimute de 275°42'38,14" por uma distância de 41,09m, até o ponto **P115**, de coordenadas N **9.708.386,34m** e E **584.785,77m** ; deste segue com azimute de 270°00'00,00" por uma distância de 49,07m, até o ponto **P116**, de coordenadas N **9.708.386,34m** e E **584.736,71m** ; deste segue com azimute de 298°48'38,86" por uma distância de 46,66m, até o ponto **P117**, de coordenadas N **9.708.408,83m** e E **584.695,82m** ; deste segue com azimute de 325°29'29,32" por uma distância de 39,69m, até o ponto **P118**, de coordenadas N **9.708.441,54m** e E **584.673,33m** ; deste segue com azimute de 236°18'35,76" por uma distância de 36,86m, até o ponto **P119**, de coordenadas N **9.708.421,10m** e E **584.642,67m** ; deste segue com azimute de 228°21'59,26" por uma distância de 49,24m, até o ponto **P120**, de coordenadas N **9.708.388,39m** e E **584.605,87m** ; deste segue com azimute de 242°14'29,25" por uma distância de 43,89m, até o ponto **P121**, de coordenadas N **9.708.367,94m** e E **584.567,02m** ; deste segue com azimute de 296°33'54,18" por uma distância de 27,43m, até o ponto **P122**, de coordenadas N **9.708.380,21m** e E **584.542,49m** ; deste segue com azimute de 7°07'30,06" por uma distância de 49,45m, até o ponto **P123**, de coordenadas N **9.708.429,28m** e E **584.548,62m** ; deste segue com azimute de 289°10'44,43" por uma distância de 49,78m, até o ponto **P124**, de coordenadas N **9.708.445,63m** e E **584.501,60m** ; deste segue com azimute de 324°27'44,36" por uma distância de 52,76m, até o ponto **P125**, de coordenadas N **9.708.488,56m** e E **584.470,94m** ; deste segue com azimute de 278°58'21,46" por uma distância de 39,32m, até o ponto **P126**, de coordenadas N **9.708.494,70m** e E **584.432,09m** ; deste segue com azimute de 255°57'49,52" por uma distância de 25,29m, até o ponto **P127**, de coordenadas N **9.708.488,56m** e E **584.407,56m** ; deste segue com azimute de 180°00'00,00" por uma distância de 44,98m, até o ponto **P128**, de coordenadas N **9.708.443,59m** e E **584.407,56m** ; deste segue com azimute de 218°39'35,31" por uma distância de 39,27m, até o ponto **P129**, de coordenadas N **9.708.412,92m** e E **584.383,03m** ; deste segue com azimute de 251°33'54,18" por uma distância de 64,65m, até o ponto **P130**, de coordenadas N **9.708.392,48m** e E **584.321,70m** ; deste segue com azimute de 260°54'35,00" por uma distância de 103,52m, até o ponto **P131**, de coordenadas N **9.708.376,12m** e E **584.219,48m** ; deste segue com azimute de 276°10'12,63" por uma distância de 76,08m, até o ponto **P132**, de coordenadas N **9.708.384,30m** e E **584.143,84m** ; deste segue com azimute de 291°15'01,82" por uma distância de 39,48m, até o ponto **P133**, de coordenadas N **9.708.398,61m** e E **584.107,04m** ; deste segue com azimute de 329°25'14,78" por uma distância de 52,24m, até o ponto **P134**, de coordenadas N **9.708.443,59m** e E **584.080,46m** ; deste segue com azimute de 262°38'51,43" por uma distância de 63,90m, até o ponto **P135**, de coordenadas N **9.708.435,41m** e E **584.017,09m** ; deste segue com azimute de 328°44'10,57" por uma distância de 66,97m, até o ponto **P136**, de coordenadas N **9.708.492,65m** e E **583.982,33m** ; deste segue com azimute de 340°58'27,82" por uma distância de 62,71m, até o ponto **P137**, de coordenadas N **9.708.551,94m** e E **583.961,89m** ; deste segue com azimute de 342°43'06,61" por uma distância de 96,35m, até o ponto **P138**, de coordenadas N **9.708.643,94m** e E **583.933,27m** ; deste segue com azimute de 4°53'56,73" por uma distância de 71,82m, até o ponto **P139**, de coordenadas N **9.708.715,49m** e E **583.939,40m** ; deste segue com azimute de 352°52'29,94" por uma distância de 49,45m, até o ponto **P140**, de coordenadas N **9.708.764,55m** e E **583.933,27m** ; deste segue com azimute de 342°15'19,18" por uma distância de 53,66m, até o ponto **P141**, de coordenadas N **9.708.815,66m** e E **583.916,91m** ; deste segue com azimute de 335°41'43,62" por uma distância de 69,54m, até o ponto **P142**, de coordenadas N **9.708.879,04m** e E **583.888,29m** ; deste segue com azimute de 340°27'48,04" por uma distância de 67,25m, até o ponto **P143**, de coordenadas N **9.708.942,41m** e E **583.865,80m** ; deste segue com azimute de 239°44'36,83" por uma distância de 56,80m, até o ponto **P144**, de coordenadas N **9.708.913,79m** e E **583.816,74m** ; deste segue com azimute de 191°18'35,76" por uma distância de 52,12m, até o ponto **P145**, de coordenadas N **9.708.862,68m** e E **583.806,52m** ; deste segue com azimute de 179°06'17,37" por uma distância de 130,86m, até o ponto **P146**, de coordenadas N **9.708.731,84m** e E **583.808,56m** ; deste segue com azimute de 180°00'00,00" por uma distância de 37,18m, até o ponto **P147**, de coordenadas N **9.708.694,67m** e E **583.808,56m** ; deste segue com azimute de 173°54'42,10" por uma distância de 42,52m, até o ponto **P148**, de coordenadas N **9.708.652,38m** e E **583.813,07m** ; deste segue com azimute de 173°33'01,68" por uma distância de 115,73m, até o ponto **P149**, de coordenadas N **9.708.537,38m** e E **583.826,07m** ; deste segue com azimute de 178°25'50,32" por uma distância de 106,36m, até o ponto **P150**, de coordenadas N **9.708.431,06m** e E **583.828,98m** ; deste segue com azimute de 306°21'33,82" por uma distância de 2.126,26m, até o ponto **P151**, de coordenadas N **9.709.691,61m** e E **582.116,67m** ; deste segue com azimute de 37°12'28,52" por uma distância de 1.085,11m, até o ponto **P01**, onde teve início essa descrição.



PREFEITURA DE SÃO LUÍS

SECRETARIA MUNICIPAL DE GOVERNO

MINUTA DE ANTEPROJETO DE LEI Nº _____ DE _____ DE 2019

ÁREA EM CONSOLIDAÇÃO - 2 - PARTE 13

Município : SÃO LUÍS U.F: MA - BR

Área (ha) : 4.834,5885

Perímetro (m) : 117051.24

LIMITES e CONFRONTANTES: Inicia-se a descrição deste perímetro no ponto **P01**, de coordenadas N **9.712.805,56m** e E **575.920,71m**; deste segue com azimute de $199^{\circ}40'43,83''$ por uma distância de 103,29m, até o ponto **P02**, de coordenadas N **9.712.708,30m** e E **575.885,93m** ; deste segue com azimute de $227^{\circ}22'46,31''$ por uma distância de 71,93m, até o ponto **P03**, de coordenadas N **9.712.659,59m** e E **575.833,00m** ; deste segue com azimute de $187^{\circ}46'13,04''$ por uma distância de 33,47m, até o ponto **P04**, de coordenadas N **9.712.626,43m** e E **575.828,47m** ; deste segue com azimute de $147^{\circ}30'41,18''$ por uma distância de 29,18m, até o ponto **P05**, de coordenadas N **9.712.601,81m** e E **575.844,15m** ; deste segue com azimute de $100^{\circ}00'03,96''$ por uma distância de 26,65m, até o ponto **P06**, de coordenadas N **9.712.597,18m** e E **575.870,39m** ; deste segue com azimute de $81^{\circ}53'44,86''$ por uma distância de 89,45m, até o ponto **P07**, de coordenadas N **9.712.609,79m** e E **575.958,95m** ; deste segue com azimute de $92^{\circ}51'37,44''$ por uma distância de 50,49m, até o ponto **P08**, de coordenadas N **9.712.607,27m** e E **576.009,37m** ; deste segue com azimute de $103^{\circ}29'11,81''$ por uma distância de 20,84m, até o ponto **P09**, de coordenadas N **9.712.602,41m** e E **576.029,64m** ; deste segue com azimute de $164^{\circ}16'53,14''$ por uma distância de 1.688,95m, até o ponto **P10**, de coordenadas N **9.710.976,62m** e E **576.487,20m** ; deste segue com azimute de $227^{\circ}29'25,82''$ por uma distância de 99,84m, até o ponto **P11**, de coordenadas N **9.710.909,16m** e E **576.413,60m** ; deste segue com azimute de $78^{\circ}48'16,44''$ por uma distância de 89,40m, até o ponto **P12**, de coordenadas N **9.710.926,52m** e E **576.501,30m** ; deste segue com azimute de $164^{\circ}16'53,14''$ por uma distância de 399,04m, até o ponto **P13**, de coordenadas N **9.710.542,40m** e E **576.609,40m** ; deste segue com azimute de $163^{\circ}56'14,80''$ por uma distância de 1.895,07m, até o ponto **P14**, de coordenadas N **9.708.721,31m** e E **577.133,75m** ; deste segue com azimute de $170^{\circ}58'20,59''$ por uma distância de 1.384,50m, até o ponto **P15**, de coordenadas N **9.707.353,97m** e E **577.350,99m** ; deste segue com azimute de $150^{\circ}27'40,38''$ por uma distância de 440,64m, até o ponto **P16**, de coordenadas N **9.706.970,60m** e E **577.568,23m** ; deste segue com azimute de $145^{\circ}00'28,73''$ por uma distância de 1.403,88m, até o ponto **P17**, de coordenadas N **9.705.820,50m** e E **578.373,30m** ; deste segue com azimute de $232^{\circ}35'40,72''$ por uma distância de 273,48m, até o ponto **P18**, de coordenadas N **9.705.654,37m** e E **578.156,06m** ; deste segue com azimute de $184^{\circ}45'49,11''$ por uma distância de 461,64m, até o ponto **P19**, de coordenadas N **9.705.194,33m** e E **578.117,72m** ; deste segue com azimute de $208^{\circ}18'02,72''$ por uma distância de 188,68m, até o ponto **P20**, de coordenadas N **9.705.028,20m** e E **578.028,27m** ; deste segue com azimute de $238^{\circ}34'13,56''$ por uma distância de 269,57m, até o ponto **P21**, de coordenadas N **9.704.887,63m** e E **577.798,25m** ; deste segue com azimute de $190^{\circ}44'20,03''$ por uma distância de 754,39m, até o ponto **P22**, de coordenadas N **9.704.146,46m** e E **577.657,68m** ; deste segue com azimute de $348^{\circ}55'47,27''$ por uma distância de 2.395,90m, até o ponto **P23**, de coordenadas N **9.706.497,78m** e E **577.197,64m** ; deste segue com azimute de $333^{\circ}26'05,82''$ por uma distância de 800,09m, até o ponto **P24**, de coordenadas N **9.707.213,40m** e E **576.839,83m** ; deste segue com azimute de $252^{\circ}28'27,95''$ por uma distância de 509,24m, até o ponto **P25**, de coordenadas N **9.707.060,05m** e E **576.354,23m** ; deste segue com azimute de $172^{\circ}52'29,94''$ por uma distância de 130,44m, até o ponto **P26**, de coordenadas N **9.706.930,62m** e E **576.370,41m** ; deste segue com azimute de $219^{\circ}07'17,00''$ por uma distância de 18,92m, até o ponto **P27**, de coordenadas N **9.706.915,94m** e E **576.358,48m** ; deste segue com azimute de $211^{\circ}13'52,65''$ por uma distância de 11,97m, até o ponto **P28**, de coordenadas N **9.706.905,71m** e E **576.352,27m** ; deste segue com azimute de $197^{\circ}00'51,84''$ por uma distância de 18,91m, até o ponto **P29**, de coordenadas N **9.706.887,62m** e E **576.346,74m** ; deste segue com azimute de $183^{\circ}44'47,62''$ por uma distância de 18,98m, até o ponto **P30**, de coordenadas N **9.706.868,68m** e E **576.345,50m** ; deste segue com azimute de $187^{\circ}09'46,39''$ por uma distância de 19,96m, até o ponto **P31**, de coordenadas N **9.706.848,87m** e E **576.343,01m** ; deste segue com azimute de $197^{\circ}59'43,48''$ por uma distância de 22,76m, até o ponto **P32**, de coordenadas N **9.706.827,22m** e E **576.335,98m** ; deste segue com azimute de $208^{\circ}13'30,66''$ por uma distância de 15,00m, até o ponto **P33**, de coordenadas N **9.706.814,01m** e E **576.328,88m** ; deste segue com azimute de $218^{\circ}40'21,31''$ por uma distância de 33,55m, até o ponto **P34**, de coordenadas N **9.706.787,81m** e E **576.307,91m** ; deste segue com azimute de $226^{\circ}45'09,39''$ por uma distância de 24,67m, até o ponto **P35**, de coordenadas N **9.706.770,91m** e E **576.289,95m** ; deste segue com azimute de $231^{\circ}05'57,57''$ por uma distância de 11,15m, até o ponto **P36**, de coordenadas N **9.706.763,91m** e E **576.281,27m** ; deste segue com azimute de $203^{\circ}45'43,47''$ por uma distância de 7,38m, até o ponto **P37**, de coordenadas N **9.706.757,15m** e E **576.278,30m** ; deste segue com azimute de $148^{\circ}16'57,67''$ por uma distância de 49,68m, até o ponto **P38**, de coordenadas N **9.706.714,90m** e E



PREFEITURA DE SÃO LUÍS

SECRETARIA MUNICIPAL DE GOVERNO

MINUTA DE ANTEPROJETO DE LEI Nº _____ DE _____ DE 2019

576.304,41m ; deste segue com azimute de $152^{\circ}02'52,25''$ por uma distância de 33,70m, até o ponto **P39**, de coordenadas **N 9.706.685,12m** e **E 576.320,21m** ; deste segue com azimute de $168^{\circ}10'45,39''$ por uma distância de 23,98m, até o ponto **P40**, de coordenadas **N 9.706.661,66m** e **E 576.325,12m** ; deste segue com azimute de $185^{\circ}05'59,47''$ por uma distância de 26,19m, até o ponto **P41**, de coordenadas **N 9.706.635,58m** e **E 576.322,79m** ; deste segue com azimute de $199^{\circ}38'41,57''$ por uma distância de 14,23m, até o ponto **P42**, de coordenadas **N 9.706.622,17m** e **E 576.318,01m** ; deste segue com azimute de $214^{\circ}17'54,61''$ por uma distância de 20,72m, até o ponto **P43**, de coordenadas **N 9.706.605,06m** e **E 576.306,33m** ; deste segue com azimute de $219^{\circ}56'14,80''$ por uma distância de 16,70m, até o ponto **P44**, de coordenadas **N 9.706.592,26m** e **E 576.295,62m** ; deste segue com azimute de $223^{\circ}07'12,06''$ por uma distância de 6,73m, até o ponto **P45**, de coordenadas **N 9.706.587,34m** e **E 576.291,01m** ; deste segue com azimute de $294^{\circ}27'15,01''$ por uma distância de 41,01m, até o ponto **P46**, de coordenadas **N 9.706.604,32m** e **E 576.253,68m** ; deste segue com azimute de $294^{\circ}27'15,62''$ por uma distância de 665,60m, até o ponto **P47**, de coordenadas **N 9.706.879,86m** e **E 575.647,79m** ; deste segue com azimute de $232^{\circ}46'42,60''$ por uma distância de 401,67m, até o ponto **P48**, de coordenadas **N 9.706.636,88m** e **E 575.327,93m** ; deste segue com azimute de $271^{\circ}39'07,88''$ por uma distância de 579,78m, até o ponto **P49**, de coordenadas **N 9.706.653,60m** e **E 574.748,39m** ; deste segue com azimute de $249^{\circ}05'30,13''$ por uma distância de 67,26m, até o ponto **P50**, de coordenadas **N 9.706.629,60m** e **E 574.685,56m** ; deste segue com azimute de $323^{\circ}19'57,22''$ por uma distância de 364,48m, até o ponto **P51**, de coordenadas **N 9.706.921,95m** e **E 574.467,90m** ; deste segue com azimute de $16^{\circ}15'36,74''$ por uma distância de 67,73m, até o ponto **P52**, de coordenadas **N 9.706.986,97m** e **E 574.486,86m** ; deste segue com azimute de $241^{\circ}25'31,42''$ por uma distância de 172,76m, até o ponto **P53**, de coordenadas **N 9.706.904,34m** e **E 574.335,15m** ; deste segue com azimute de $241^{\circ}37'41,96''$ por uma distância de 518,82m, até o ponto **P54**, de coordenadas **N 9.706.657,80m** e **E 573.878,64m** ; deste segue com azimute de $243^{\circ}05'44,12''$ por uma distância de 613,69m, até o ponto **P55**, de coordenadas **N 9.706.380,10m** e **E 573.331,38m** ; deste segue com azimute de $242^{\circ}42'01,54''$ por uma distância de 330,80m, até o ponto **P56**, de coordenadas **N 9.706.228,39m** e **E 573.037,43m** ; deste segue com azimute de $258^{\circ}41'24,24''$ por uma distância de 248,66m, até o ponto **P57**, de coordenadas **N 9.706.179,62m** e **E 572.793,60m** ; deste segue com azimute de $171^{\circ}01'38,54''$ por uma distância de 78,17m, até o ponto **P58**, de coordenadas **N 9.706.102,41m** e **E 572.805,79m** ; deste segue com azimute de $173^{\circ}51'30,91''$ por uma distância de 128,37m, até o ponto **P59**, de coordenadas **N 9.705.974,78m** e **E 572.819,52m** ; deste segue com azimute de $190^{\circ}12'24,79''$ por uma distância de 23,02m, até o ponto **P60**, de coordenadas **N 9.705.952,13m** e **E 572.815,44m** ; deste segue com azimute de $174^{\circ}16'51,98''$ por uma distância de 12,91m, até o ponto **P61**, de coordenadas **N 9.705.939,29m** e **E 572.816,73m** ; deste segue com azimute de $166^{\circ}53'06,32''$ por uma distância de 30,41m, até o ponto **P62**, de coordenadas **N 9.705.909,67m** e **E 572.823,63m** ; deste segue com azimute de $173^{\circ}20'41,30''$ por uma distância de 12,77m, até o ponto **P63**, de coordenadas **N 9.705.896,99m** e **E 572.825,11m** ; deste segue com azimute de $181^{\circ}24'45,53''$ por uma distância de 34,98m, até o ponto **P64**, de coordenadas **N 9.705.862,02m** e **E 572.824,25m** ; deste segue com azimute de $188^{\circ}03'06,91''$ por uma distância de 26,26m, até o ponto **P65**, de coordenadas **N 9.705.836,02m** e **E 572.820,57m** ; deste segue com azimute de $185^{\circ}07'08,28''$ por uma distância de 22,76m, até o ponto **P66**, de coordenadas **N 9.705.813,35m** e **E 572.818,54m** ; deste segue com azimute de $172^{\circ}27'43,31''$ por uma distância de 23,57m, até o ponto **P67**, de coordenadas **N 9.705.789,98m** e **E 572.821,63m** ; deste segue com azimute de $163^{\circ}38'54,45''$ por uma distância de 21,95m, até o ponto **P68**, de coordenadas **N 9.705.768,92m** e **E 572.827,81m** ; deste segue com azimute de $163^{\circ}23'41,58''$ por uma distância de 31,22m, até o ponto **P69**, de coordenadas **N 9.705.739,01m** e **E 572.836,73m** ; deste segue com azimute de $172^{\circ}04'35,60''$ por uma distância de 30,96m, até o ponto **P70**, de coordenadas **N 9.705.708,34m** e **E 572.841,00m** ; deste segue com azimute de $174^{\circ}11'23,05''$ por uma distância de 25,04m, até o ponto **P71**, de coordenadas **N 9.705.683,43m** e **E 572.843,53m** ; deste segue com azimute de $164^{\circ}27'25,73''$ por uma distância de 16,90m, até o ponto **P72**, de coordenadas **N 9.705.667,14m** e **E 572.848,06m** ; deste segue com azimute de $155^{\circ}54'16,63''$ por uma distância de 21,50m, até o ponto **P73**, de coordenadas **N 9.705.647,52m** e **E 572.856,84m** ; deste segue com azimute de $151^{\circ}58'04,92''$ por uma distância de 17,54m, até o ponto **P74**, de coordenadas **N 9.705.632,04m** e **E 572.865,08m** ; deste segue com azimute de $158^{\circ}40'13,87''$ por uma distância de 30,45m, até o ponto **P75**, de coordenadas **N 9.705.603,67m** e **E 572.876,16m** ; deste segue com azimute de $167^{\circ}08'54,42''$ por uma distância de 35,44m, até o ponto **P76**, de coordenadas **N 9.705.569,11m** e **E 572.884,04m** ; deste segue com azimute de $159^{\circ}24'23,81''$ por uma distância de 30,56m, até o ponto **P77**, de coordenadas **N 9.705.540,51m** e **E 572.894,79m** ; deste segue com azimute de $172^{\circ}05'08,69''$ por uma distância de 20,19m, até o ponto **P78**, de coordenadas **N 9.705.520,51m** e **E 572.897,57m** ; deste segue com azimute de $198^{\circ}30'17,17''$ por uma distância de 19,73m, até o ponto **P79**, de coordenadas **N 9.705.501,79m** e **E 572.891,31m** ; deste segue com azimute de $213^{\circ}15'31,12''$ por uma distância de 14,97m, até o ponto **P80**, de coordenadas **N 9.705.489,28m** e **E 572.883,10m** ; deste segue com azimute de $228^{\circ}59'55,76''$ por uma distância de 45,22m, até o ponto **P81**, de



PREFEITURA DE SÃO LUÍS

SECRETARIA MUNICIPAL DE GOVERNO

MINUTA DE ANTEPROJETO DE LEI Nº _____ DE _____ DE 2019

coordenadas N 9.705.459,61m e E 572.848,97m ; deste segue com azimute de 224°40'46,85" por uma distância de 31,55m, até o ponto **P82**, de coordenadas N 9.705.437,17m e E 572.826,78m ; deste segue com azimute de 224°40'46,85" por uma distância de 17,76m, até o ponto **P83**, de coordenadas N 9.705.424,54m e E 572.814,29m ; deste segue com azimute de 232°11'41,76" por uma distância de 16,63m, até o ponto **P84**, de coordenadas N 9.705.414,35m e E 572.801,16m ; deste segue com azimute de 250°16'02,35" por uma distância de 8,42m, até o ponto **P85**, de coordenadas N 9.705.411,51m e E 572.793,23m ; deste segue com azimute de 262°08'43,91" por uma distância de 9,53m, até o ponto **P86**, de coordenadas N 9.705.410,21m e E 572.783,79m ; deste segue com azimute de 277°30'41,97" por uma distância de 17,27m, até o ponto **P87**, de coordenadas N 9.705.412,46m e E 572.766,67m ; deste segue com azimute de 289°06'57,33" por uma distância de 17,81m, até o ponto **P88**, de coordenadas N 9.705.418,30m e E 572.749,84m ; deste segue com azimute de 295°20'09,16" por uma distância de 45,75m, até o ponto **P89**, de coordenadas N 9.705.437,87m e E 572.708,49m ; deste segue com azimute de 288°03'31,75" por uma distância de 11,75m, até o ponto **P90**, de coordenadas N 9.705.441,51m e E 572.697,32m ; deste segue com azimute de 241°11'58,63" por uma distância de 11,48m, até o ponto **P91**, de coordenadas N 9.705.435,98m e E 572.687,26m ; deste segue com azimute de 173°26'06,71" por uma distância de 15,89m, até o ponto **P92**, de coordenadas N 9.705.420,19m e E 572.689,07m ; deste segue com azimute de 163°55'04,53" por uma distância de 61,44m, até o ponto **P93**, de coordenadas N 9.705.361,16m e E 572.706,10m ; deste segue com azimute de 174°37'58,72" por uma distância de 35,22m, até o ponto **P94**, de coordenadas N 9.705.326,09m e E 572.709,39m ; deste segue com azimute de 186°45'18,06" por uma distância de 40,11m, até o ponto **P95**, de coordenadas N 9.705.286,26m e E 572.704,67m ; deste segue com azimute de 198°04'44,97" por uma distância de 23,37m, até o ponto **P96**, de coordenadas N 9.705.264,04m e E 572.697,42m ; deste segue com azimute de 213°02'44,81" por uma distância de 21,31m, até o ponto **P97**, de coordenadas N 9.705.246,18m e E 572.685,80m ; deste segue com azimute de 218°53'20,88" por uma distância de 23,31m, até o ponto **P98**, de coordenadas N 9.705.228,04m e E 572.671,16m ; deste segue com azimute de 214°44'29,22" por uma distância de 17,10m, até o ponto **P99**, de coordenadas N 9.705.213,98m e E 572.661,42m ; deste segue com azimute de 206°27'30,70" por uma distância de 12,63m, até o ponto **P100**, de coordenadas N 9.705.202,68m e E 572.655,79m ; deste segue com azimute de 191°26'04,47" por uma distância de 42,59m, até o ponto **P101**, de coordenadas N 9.705.160,93m e E 572.647,35m ; deste segue com azimute de 201°41'50,28" por uma distância de 12,79m, até o ponto **P102**, de coordenadas N 9.705.149,04m e E 572.642,62m ; deste segue com azimute de 212°16'53,60" por uma distância de 10,31m, até o ponto **P103**, de coordenadas N 9.705.140,33m e E 572.637,11m ; deste segue com azimute de 218°49'38,51" por uma distância de 15,77m, até o ponto **P104**, de coordenadas N 9.705.128,04m e E 572.627,22m ; deste segue com azimute de 218°01'45,89" por uma distância de 21,46m, até o ponto **P105**, de coordenadas N 9.705.111,14m e E 572.614,01m ; deste segue com azimute de 210°08'26,42" por uma distância de 24,99m, até o ponto **P106**, de coordenadas N 9.705.089,53m e E 572.601,46m ; deste segue com azimute de 215°20'10,63" por uma distância de 21,10m, até o ponto **P107**, de coordenadas N 9.705.072,32m e E 572.589,25m ; deste segue com azimute de 223°15'54,38" por uma distância de 21,30m, até o ponto **P108**, de coordenadas N 9.705.056,80m e E 572.574,65m ; deste segue com azimute de 226°24'50,28" por uma distância de 17,27m, até o ponto **P109**, de coordenadas N 9.705.044,89m e E 572.562,14m ; deste segue com azimute de 229°59'29,12" por uma distância de 19,09m, até o ponto **P110**, de coordenadas N 9.705.032,62m e E 572.547,52m ; deste segue com azimute de 237°57'54,40" por uma distância de 19,35m, até o ponto **P111**, de coordenadas N 9.705.022,36m e E 572.531,11m ; deste segue com azimute de 241°59'35,14" por uma distância de 21,78m, até o ponto **P112**, de coordenadas N 9.705.012,13m e E 572.511,89m ; deste segue com azimute de 247°03'11,12" por uma distância de 13,26m, até o ponto **P113**, de coordenadas N 9.705.006,96m e E 572.499,67m ; deste segue com azimute de 252°31'51,29" por uma distância de 17,66m, até o ponto **P114**, de coordenadas N 9.705.001,66m e E 572.482,82m ; deste segue com azimute de 257°33'48,21" por uma distância de 21,56m, até o ponto **P115**, de coordenadas N 9.704.997,01m e E 572.461,77m ; deste segue com azimute de 258°37'16,26" por uma distância de 13,01m, até o ponto **P116**, de coordenadas N 9.704.994,45m e E 572.449,02m ; deste segue com azimute de 256°38'10,51" por uma distância de 17,63m, até o ponto **P117**, de coordenadas N 9.704.990,37m e E 572.431,87m ; deste segue com azimute de 254°10'32,51" por uma distância de 23,85m, até o ponto **P118**, de coordenadas N 9.704.983,87m e E 572.408,92m ; deste segue com azimute de 254°46'58,17" por uma distância de 10,73m, até o ponto **P119**, de coordenadas N 9.704.981,05m e E 572.398,57m ; deste segue com azimute de 262°52'08,15" por uma distância de 17,03m, até o ponto **P120**, de coordenadas N 9.704.978,94m e E 572.381,67m ; deste segue com azimute de 269°58'28,21" por uma distância de 12,69m, até o ponto **P121**, de coordenadas N 9.704.978,93m e E 572.368,98m ; deste segue com azimute de 277°02'40,06" por uma distância de 11,16m, até o ponto **P122**, de coordenadas N 9.704.980,30m e E 572.357,90m ; deste segue com azimute de 281°02'09,58" por uma distância de 9,69m, até o ponto **P123**, de coordenadas N 9.704.982,16m e E 572.348,39m ; deste segue com azimute de 281°54'37,47" por uma distância de



PREFEITURA DE SÃO LUÍS

SECRETARIA MUNICIPAL DE GOVERNO

MINUTA DE ANTEPROJETO DE LEI Nº _____ DE _____ DE 2019

5,29m, até o ponto **P124**, de coordenadas **N 9.704.983,25m** e **E 572.343,21m** ; deste segue com azimute de $271^{\circ}47'18,03''$ por uma distância de 11,75m, até o ponto **P125**, de coordenadas **N 9.704.983,62m** e **E 572.331,47m** ; deste segue com azimute de $214^{\circ}09'28,90''$ por uma distância de 10,11m, até o ponto **P126**, de coordenadas **N 9.704.975,25m** e **E 572.325,79m** ; deste segue com azimute de $185^{\circ}07'13,00''$ por uma distância de 14,07m, até o ponto **P127**, de coordenadas **N 9.704.961,24m** e **E 572.324,54m** ; deste segue com azimute de $149^{\circ}53'11,40''$ por uma distância de 18,36m, até o ponto **P128**, de coordenadas **N 9.704.945,36m** e **E 572.333,75m** ; deste segue com azimute de $147^{\circ}50'15,72''$ por uma distância de 17,47m, até o ponto **P129**, de coordenadas **N 9.704.930,57m** e **E 572.343,05m** ; deste segue com azimute de $151^{\circ}32'11,22''$ por uma distância de 17,04m, até o ponto **P130**, de coordenadas **N 9.704.915,58m** e **E 572.351,17m** ; deste segue com azimute de $156^{\circ}17'17,42''$ por uma distância de 10,45m, até o ponto **P131**, de coordenadas **N 9.704.906,02m** e **E 572.355,37m** ; deste segue com azimute de $161^{\circ}53'55,16''$ por uma distância de 11,28m, até o ponto **P132**, de coordenadas **N 9.704.895,29m** e **E 572.358,88m** ; deste segue com azimute de $171^{\circ}00'49,54''$ por uma distância de 15,71m, até o ponto **P133**, de coordenadas **N 9.704.879,78m** e **E 572.361,33m** ; deste segue com azimute de $183^{\circ}15'28,80''$ por uma distância de 12,54m, até o ponto **P134**, de coordenadas **N 9.704.867,26m** e **E 572.360,62m** ; deste segue com azimute de $192^{\circ}31'32,48''$ por uma distância de 12,73m, até o ponto **P135**, de coordenadas **N 9.704.854,83m** e **E 572.357,86m** ; deste segue com azimute de $201^{\circ}51'21,37''$ por uma distância de 12,96m, até o ponto **P136**, de coordenadas **N 9.704.842,80m** e **E 572.353,03m** ; deste segue com azimute de $209^{\circ}09'46,64''$ por uma distância de 21,67m, até o ponto **P137**, de coordenadas **N 9.704.823,88m** e **E 572.342,47m** ; deste segue com azimute de $215^{\circ}57'45,83''$ por uma distância de 21,43m, até o ponto **P138**, de coordenadas **N 9.704.806,53m** e **E 572.329,89m** ; deste segue com azimute de $223^{\circ}30'08,69''$ por uma distância de 26,53m, até o ponto **P139**, de coordenadas **N 9.704.787,29m** e **E 572.311,63m** ; deste segue com azimute de $229^{\circ}10'16,78''$ por uma distância de 17,87m, até o ponto **P140**, de coordenadas **N 9.704.775,60m** e **E 572.298,10m** ; deste segue com azimute de $233^{\circ}18'23,60''$ por uma distância de 22,04m, até o ponto **P141**, de coordenadas **N 9.704.762,43m** e **E 572.280,43m** ; deste segue com azimute de $240^{\circ}01'44,09''$ por uma distância de 13,01m, até o ponto **P142**, de coordenadas **N 9.704.755,93m** e **E 572.269,15m** ; deste segue com azimute de $246^{\circ}44'52,57''$ por uma distância de 8,66m, até o ponto **P143**, de coordenadas **N 9.704.752,51m** e **E 572.261,19m** ; deste segue com azimute de $253^{\circ}03'03,53''$ por uma distância de 8,69m, até o ponto **P144**, de coordenadas **N 9.704.749,98m** e **E 572.252,88m** ; deste segue com azimute de $261^{\circ}35'04,26''$ por uma distância de 17,18m, até o ponto **P145**, de coordenadas **N 9.704.747,46m** e **E 572.235,89m** ; deste segue com azimute de $269^{\circ}56'33,70''$ por uma distância de 8,39m, até o ponto **P146**, de coordenadas **N 9.704.747,45m** e **E 572.227,49m** ; deste segue com azimute de $277^{\circ}15'02,43''$ por uma distância de 12,41m, até o ponto **P147**, de coordenadas **N 9.704.749,02m** e **E 572.215,18m** ; deste segue com azimute de $289^{\circ}19'08,89''$ por uma distância de 16,59m, até o ponto **P148**, de coordenadas **N 9.704.754,51m** e **E 572.199,52m** ; deste segue com azimute de $300^{\circ}27'49,68''$ por uma distância de 25,38m, até o ponto **P149**, de coordenadas **N 9.704.767,38m** e **E 572.177,64m** ; deste segue com azimute de $301^{\circ}58'22,58''$ por uma distância de 12,79m, até o ponto **P150**, de coordenadas **N 9.704.774,15m** e **E 572.166,79m** ; deste segue com azimute de $300^{\circ}18'46,40''$ por uma distância de 17,08m, até o ponto **P151**, de coordenadas **N 9.704.782,78m** e **E 572.152,04m** ; deste segue com azimute de $301^{\circ}56'46,24''$ por uma distância de 12,89m, até o ponto **P152**, de coordenadas **N 9.704.789,59m** e **E 572.141,11m** ; deste segue com azimute de $300^{\circ}47'32,50''$ por uma distância de 25,94m, até o ponto **P153**, de coordenadas **N 9.704.802,87m** e **E 572.118,83m** ; deste segue com azimute de $292^{\circ}01'38,06''$ por uma distância de 12,85m, até o ponto **P154**, de coordenadas **N 9.704.807,69m** e **E 572.106,92m** ; deste segue com azimute de $282^{\circ}09'40,56''$ por uma distância de 20,72m, até o ponto **P155**, de coordenadas **N 9.704.812,05m** e **E 572.086,67m** ; deste segue com azimute de $258^{\circ}44'13,02''$ por uma distância de 16,26m, até o ponto **P156**, de coordenadas **N 9.704.808,88m** e **E 572.070,72m** ; deste segue com azimute de $247^{\circ}53'00,78''$ por uma distância de 38,86m, até o ponto **P157**, de coordenadas **N 9.704.794,25m** e **E 572.034,72m** ; deste segue com azimute de $234^{\circ}19'59,50''$ por uma distância de 10,81m, até o ponto **P158**, de coordenadas **N 9.704.787,94m** e **E 572.025,93m** ; deste segue com azimute de $216^{\circ}56'41,02''$ por uma distância de 15,61m, até o ponto **P159**, de coordenadas **N 9.704.775,47m** e **E 572.016,55m** ; deste segue com azimute de $215^{\circ}42'22,09''$ por uma distância de 15,05m, até o ponto **P160**, de coordenadas **N 9.704.763,24m** e **E 572.007,76m** ; deste segue com azimute de $221^{\circ}37'35,05''$ por uma distância de 11,63m, até o ponto **P161**, de coordenadas **N 9.704.754,55m** e **E 572.000,04m** ; deste segue com azimute de $228^{\circ}03'49,42''$ por uma distância de 11,07m, até o ponto **P162**, de coordenadas **N 9.704.747,15m** e **E 571.991,80m** ; deste segue com azimute de $233^{\circ}19'19,46''$ por uma distância de 13,74m, até o ponto **P163**, de coordenadas **N 9.704.738,94m** e **E 571.980,78m** ; deste segue com azimute de $238^{\circ}41'31,13''$ por uma distância de 13,63m, até o ponto **P164**, de coordenadas **N 9.704.731,85m** e **E 571.969,13m** ; deste segue com azimute de $241^{\circ}47'20,56''$ por uma distância de 6,62m, até o ponto **P165**, de coordenadas **N 9.704.728,72m** e **E 571.963,29m** ; deste segue com azimute de $251^{\circ}13'32,52''$ por uma distância de 11,80m, até o ponto **P166**, de coordenadas **N 9.704.724,93m** e **E 571.952,12m** ; deste segue com azimute de



PREFEITURA DE SÃO LUÍS

SECRETARIA MUNICIPAL DE GOVERNO

MINUTA DE ANTEPROJETO DE LEI Nº _____ DE _____ DE 2019

265°22'35,51" por uma distância de 17,04m, até o ponto **P167**, de coordenadas **N 9.704.723,55m** e **E 571.935,14m** ; deste segue com azimute de 275°03'06,48" por uma distância de 17,51m, até o ponto **P168**, de coordenadas **N 9.704.725,09m** e **E 571.917,70m** ; deste segue com azimute de 268°34'19,57" por uma distância de 17,30m, até o ponto **P169**, de coordenadas **N 9.704.724,66m** e **E 571.900,40m** ; deste segue com azimute de 261°36'02,44" por uma distância de 17,20m, até o ponto **P170**, de coordenadas **N 9.704.722,15m** e **E 571.883,38m** ; deste segue com azimute de 267°37'26,42" por uma distância de 25,57m, até o ponto **P171**, de coordenadas **N 9.704.721,09m** e **E 571.857,83m** ; deste segue com azimute de 270°50'34,06" por uma distância de 26,06m, até o ponto **P172**, de coordenadas **N 9.704.721,47m** e **E 571.831,78m** ; deste segue com azimute de 276°48'49,58" por uma distância de 17,47m, até o ponto **P173**, de coordenadas **N 9.704.723,55m** e **E 571.814,43m** ; deste segue com azimute de 287°38'56,28" por uma distância de 17,10m, até o ponto **P174**, de coordenadas **N 9.704.728,73m** e **E 571.798,13m** ; deste segue com azimute de 297°11'27,91" por uma distância de 28,69m, até o ponto **P175**, de coordenadas **N 9.704.741,84m** e **E 571.772,61m** ; deste segue com azimute de 303°36'17,31" por uma distância de 19,49m, até o ponto **P176**, de coordenadas **N 9.704.752,63m** e **E 571.756,38m** ; deste segue com azimute de 312°13'47,97" por uma distância de 34,38m, até o ponto **P177**, de coordenadas **N 9.704.775,73m** e **E 571.730,93m** ; deste segue com azimute de 305°46'13,80" por uma distância de 12,60m, até o ponto **P178**, de coordenadas **N 9.704.783,09m** e **E 571.720,71m** ; deste segue com azimute de 297°12'51,28" por uma distância de 21,57m, até o ponto **P179**, de coordenadas **N 9.704.792,96m** e **E 571.701,53m** ; deste segue com azimute de 295°58'39,89" por uma distância de 17,65m, até o ponto **P180**, de coordenadas **N 9.704.800,69m** e **E 571.685,67m** ; deste segue com azimute de 301°44'22,43" por uma distância de 17,60m, até o ponto **P181**, de coordenadas **N 9.704.809,94m** e **E 571.670,70m** ; deste segue com azimute de 310°00'50,78" por uma distância de 21,85m, até o ponto **P182**, de coordenadas **N 9.704.823,99m** e **E 571.653,96m** ; deste segue com azimute de 314°48'27,75" por uma distância de 34,30m, até o ponto **P183**, de coordenadas **N 9.704.848,16m** e **E 571.629,63m** ; deste segue com azimute de 322°32'41,82" por uma distância de 12,97m, até o ponto **P184**, de coordenadas **N 9.704.858,46m** e **E 571.621,75m** ; deste segue com azimute de 336°06'15,74" por uma distância de 25,93m, até o ponto **P185**, de coordenadas **N 9.704.882,17m** e **E 571.611,24m** ; deste segue com azimute de 352°18'56,60" por uma distância de 14,59m, até o ponto **P186**, de coordenadas **N 9.704.896,63m** e **E 571.609,29m** ; deste segue com azimute de 2°21'34,80" por uma distância de 10,80m, até o ponto **P187**, de coordenadas **N 9.704.907,42m** e **E 571.609,73m** ; deste segue com azimute de 8°49'44,73" por uma distância de 12,60m, até o ponto **P188**, de coordenadas **N 9.704.919,87m** e **E 571.611,67m** ; deste segue com azimute de 19°24'42,81" por uma distância de 16,46m, até o ponto **P189**, de coordenadas **N 9.704.935,39m** e **E 571.617,14m** ; deste segue com azimute de 33°30'48,80" por uma distância de 6,65m, até o ponto **P190**, de coordenadas **N 9.704.940,94m** e **E 571.620,81m** ; deste segue com azimute de 21°51'44,78" por uma distância de 11,42m, até o ponto **P191**, de coordenadas **N 9.704.951,54m** e **E 571.625,06m** ; deste segue com azimute de 341°48'16,08" por uma distância de 16,70m, até o ponto **P192**, de coordenadas **N 9.704.967,40m** e **E 571.619,85m** ; deste segue com azimute de 332°36'28,00" por uma distância de 21,06m, até o ponto **P193**, de coordenadas **N 9.704.986,10m** e **E 571.610,16m** ; deste segue com azimute de 343°49'16,13" por uma distância de 12,95m, até o ponto **P194**, de coordenadas **N 9.704.998,54m** e **E 571.606,55m** ; deste segue com azimute de 358°50'22,38" por uma distância de 17,12m, até o ponto **P195**, de coordenadas **N 9.705.015,65m** e **E 571.606,20m** ; deste segue com azimute de 13°56'41,23" por uma distância de 16,99m, até o ponto **P196**, de coordenadas **N 9.705.032,15m** e **E 571.610,30m** ; deste segue com azimute de 22°38'05,73" por uma distância de 11,20m, até o ponto **P197**, de coordenadas **N 9.705.042,49m** e **E 571.614,61m** ; deste segue com azimute de 22°10'38,17" por uma distância de 9,69m, até o ponto **P198**, de coordenadas **N 9.705.051,46m** e **E 571.618,27m** ; deste segue com azimute de 13°50'15,20" por uma distância de 16,82m, até o ponto **P199**, de coordenadas **N 9.705.067,79m** e **E 571.622,29m** ; deste segue com azimute de 4°25'34,41" por uma distância de 17,30m, até o ponto **P200**, de coordenadas **N 9.705.085,04m** e **E 571.623,63m** ; deste segue com azimute de 1°50'31,20" por uma distância de 21,77m, até o ponto **P201**, de coordenadas **N 9.705.106,79m** e **E 571.624,32m** ; deste segue com azimute de 6°19'46,26" por uma distância de 34,54m, até o ponto **P202**, de coordenadas **N 9.705.141,12m** e **E 571.628,13m** ; deste segue com azimute de 0°52'23,64" por uma distância de 16,65m, até o ponto **P203**, de coordenadas **N 9.705.157,77m** e **E 571.628,39m** ; deste segue com azimute de 348°43'18,12" por uma distância de 12,43m, até o ponto **P204**, de coordenadas **N 9.705.169,96m** e **E 571.625,95m** ; deste segue com azimute de 344°15'59,74" por uma distância de 42,66m, até o ponto **P205**, de coordenadas **N 9.705.211,02m** e **E 571.614,39m** ; deste segue com azimute de 354°09'31,43" por uma distância de 16,86m, até o ponto **P206**, de coordenadas **N 9.705.227,79m** e **E 571.612,67m** ; deste segue com azimute de 4°30'55,99" por uma distância de 12,80m, até o ponto **P207**, de coordenadas **N 9.705.240,54m** e **E 571.613,68m** ; deste segue com azimute de 12°44'11,43" por uma distância de 17,76m, até o ponto **P208**, de coordenadas **N 9.705.257,87m** e **E 571.617,60m** ; deste segue com azimute de 15°42'36,80" por uma distância de 22,64m, até o ponto **P209**, de coordenadas **N 9.705.279,67m** e **E 571.623,73m**



PREFEITURA DE SÃO LUÍS

SECRETARIA MUNICIPAL DE GOVERNO

MINUTA DE ANTEPROJETO DE LEI Nº _____ DE _____ DE 2019

; deste segue com azimute de 20°17'23,51" por uma distância de 13,45m, até o ponto **P210**, de coordenadas N **9.705.292,28m** e E **571.628,39m** ; deste segue com azimute de 27°25'13,14" por uma distância de 16,11m, até o ponto **P211**, de coordenadas N **9.705.306,58m** e E **571.635,81m** ; deste segue com azimute de 37°35'29,70" por uma distância de 28,01m, até o ponto **P212**, de coordenadas N **9.705.328,78m** e E **571.652,90m** ; deste segue com azimute de 47°45'36,43" por uma distância de 52,25m, até o ponto **P213**, de coordenadas N **9.705.363,90m** e E **571.691,58m** ; deste segue com azimute de 49°27'14,44" por uma distância de 22,31m, até o ponto **P214**, de coordenadas N **9.705.378,40m** e E **571.708,53m** ; deste segue com azimute de 56°57'40,46" por uma distância de 17,38m, até o ponto **P215**, de coordenadas N **9.705.387,88m** e E **571.723,10m** ; deste segue com azimute de 65°54'52,71" por uma distância de 12,82m, até o ponto **P216**, de coordenadas N **9.705.393,11m** e E **571.734,81m** ; deste segue com azimute de 75°33'01,88" por uma distância de 12,70m, até o ponto **P217**, de coordenadas N **9.705.396,28m** e E **571.747,11m** ; deste segue com azimute de 84°27'34,69" por uma distância de 8,34m, até o ponto **P218**, de coordenadas N **9.705.397,09m** e E **571.755,41m** ; deste segue com azimute de 94°35'47,95" por uma distância de 10,52m, até o ponto **P219**, de coordenadas N **9.705.396,24m** e E **571.765,90m** ; deste segue com azimute de 103°21'19,88" por uma distância de 23,00m, até o ponto **P220**, de coordenadas N **9.705.390,93m** e E **571.788,28m** ; deste segue com azimute de 96°49'32,32" por uma distância de 14,30m, até o ponto **P221**, de coordenadas N **9.705.389,23m** e E **571.802,47m** ; deste segue com azimute de 84°56'03,76" por uma distância de 14,70m, até o ponto **P222**, de coordenadas N **9.705.390,53m** e E **571.817,11m** ; deste segue com azimute de 69°46'02,97" por uma distância de 25,71m, até o ponto **P223**, de coordenadas N **9.705.399,42m** e E **571.841,24m** ; deste segue com azimute de 63°48'08,96" por uma distância de 26,48m, até o ponto **P224**, de coordenadas N **9.705.411,11m** e E **571.865,00m** ; deste segue com azimute de 61°58'32,63" por uma distância de 30,01m, até o ponto **P225**, de coordenadas N **9.705.425,21m** e E **571.891,49m** ; deste segue com azimute de 57°23'26,40" por uma distância de 22,54m, até o ponto **P226**, de coordenadas N **9.705.437,36m** e E **571.910,48m** ; deste segue com azimute de 61°02'06,86" por uma distância de 21,52m, até o ponto **P227**, de coordenadas N **9.705.447,78m** e E **571.929,30m** ; deste segue com azimute de 64°59'44,20" por uma distância de 19,12m, até o ponto **P228**, de coordenadas N **9.705.455,86m** e E **571.946,63m** ; deste segue com azimute de 65°42'39,93" por uma distância de 42,38m, até o ponto **P229**, de coordenadas N **9.705.473,29m** e E **571.985,26m** ; deste segue com azimute de 65°03'06,05" por uma distância de 25,90m, até o ponto **P230**, de coordenadas N **9.705.484,22m** e E **572.008,74m** ; deste segue com azimute de 58°07'48,13" por uma distância de 37,94m, até o ponto **P231**, de coordenadas N **9.705.504,25m** e E **572.040,96m** ; deste segue com azimute de 52°04'59,71" por uma distância de 27,45m, até o ponto **P232**, de coordenadas N **9.705.521,12m** e E **572.062,61m** ; deste segue com azimute de 51°18'38,04" por uma distância de 33,38m, até o ponto **P233**, de coordenadas N **9.705.541,98m** e E **572.088,67m** ; deste segue com azimute de 50°00'52,18" por uma distância de 10,41m, até o ponto **P234**, de coordenadas N **9.705.548,67m** e E **572.096,65m** ; deste segue com azimute de 56°23'12,78" por uma distância de 37,37m, até o ponto **P235**, de coordenadas N **9.705.569,36m** e E **572.127,77m** ; deste segue com azimute de 51°09'26,89" por uma distância de 12,80m, até o ponto **P236**, de coordenadas N **9.705.577,39m** e E **572.137,74m** ; deste segue com azimute de 45°18'54,86" por uma distância de 16,86m, até o ponto **P237**, de coordenadas N **9.705.589,24m** e E **572.149,72m** ; deste segue com azimute de 37°34'50,92" por uma distância de 12,47m, até o ponto **P238**, de coordenadas N **9.705.599,12m** e E **572.157,33m** ; deste segue com azimute de 26°57'19,41" por uma distância de 16,82m, até o ponto **P239**, de coordenadas N **9.705.614,12m** e E **572.164,95m** ; deste segue com azimute de 20°54'42,82" por uma distância de 25,52m, até o ponto **P240**, de coordenadas N **9.705.637,96m** e E **572.174,06m** ; deste segue com azimute de 12°56'37,47" por uma distância de 7,92m, até o ponto **P241**, de coordenadas N **9.705.645,68m** e E **572.175,84m** ; deste segue com azimute de 356°28'07,09" por uma distância de 11,41m, até o ponto **P242**, de coordenadas N **9.705.657,07m** e E **572.175,13m** ; deste segue com azimute de 333°17'45,01" por uma distância de 14,19m, até o ponto **P243**, de coordenadas N **9.705.669,75m** e E **572.168,76m** ; deste segue com azimute de 320°25'26,96" por uma distância de 19,36m, até o ponto **P244**, de coordenadas N **9.705.684,67m** e E **572.156,42m** ; deste segue com azimute de 327°27'52,59" por uma distância de 8,43m, até o ponto **P245**, de coordenadas N **9.705.691,78m** e E **572.151,89m** ; deste segue com azimute de 344°25'08,09" por uma distância de 12,62m, até o ponto **P246**, de coordenadas N **9.705.703,93m** e E **572.148,50m** ; deste segue com azimute de 357°40'35,74" por uma distância de 8,56m, até o ponto **P247**, de coordenadas N **9.705.712,48m** e E **572.148,15m** ; deste segue com azimute de 8°37'00,48" por uma distância de 12,91m, até o ponto **P248**, de coordenadas N **9.705.725,24m** e E **572.150,09m** ; deste segue com azimute de 17°12'07,27" por uma distância de 30,16m, até o ponto **P249**, de coordenadas N **9.705.754,05m** e E **572.159,01m** ; deste segue com azimute de 16°56'00,39" por uma distância de 40,08m, até o ponto **P250**, de coordenadas N **9.705.792,40m** e E **572.170,68m** ; deste segue com azimute de 23°40'13,61" por uma distância de 22,29m, até o ponto **P251**, de coordenadas N **9.705.812,81m** e E **572.179,63m** ; deste segue com azimute de 30°46'46,88" por uma distância de 25,90m, até o ponto **P252**, de coordenadas N



PREFEITURA DE SÃO LUÍS

SECRETARIA MUNICIPAL DE GOVERNO

MINUTA DE ANTEPROJETO DE LEI Nº _____ DE _____ DE 2019

9.705.835,07m e E 572.192,88m ; deste segue com azimute de 37°08'04,45" por uma distância de 17,13m, até o ponto **P253**, de coordenadas **N 9.705.848,72m e E 572.203,22m** ; deste segue com azimute de 45°18'17,44" por uma distância de 17,23m, até o ponto **P254**, de coordenadas **N 9.705.860,84m e E 572.215,47m** ; deste segue com azimute de 55°21'37,11" por uma distância de 17,66m, até o ponto **P255**, de coordenadas **N 9.705.870,88m e E 572.230,01m** ; deste segue com azimute de 62°26'41,84" por uma distância de 20,22m, até o ponto **P256**, de coordenadas **N 9.705.880,24m e E 572.247,93m** ; deste segue com azimute de 67°23'49,25" por uma distância de 24,20m, até o ponto **P257**, de coordenadas **N 9.705.889,54m e E 572.270,28m** ; deste segue com azimute de 72°46'52,53" por uma distância de 23,34m, até o ponto **P258**, de coordenadas **N 9.705.896,45m e E 572.292,57m** ; deste segue com azimute de 73°54'25,22" por uma distância de 34,00m, até o ponto **P259**, de coordenadas **N 9.705.905,87m e E 572.325,24m** ; deste segue com azimute de 308°27'36,78" por uma distância de 10,52m, até o ponto **P260**, de coordenadas **N 9.705.912,42m e E 572.317,00m** ; deste segue com azimute de 279°17'27,87" por uma distância de 22,42m, até o ponto **P261**, de coordenadas **N 9.705.916,04m e E 572.294,87m** ; deste segue com azimute de 275°59'03,97" por uma distância de 12,61m, até o ponto **P262**, de coordenadas **N 9.705.917,35m e E 572.282,33m** ; deste segue com azimute de 281°50'13,19" por uma distância de 12,66m, até o ponto **P263**, de coordenadas **N 9.705.919,95m e E 572.269,94m** ; deste segue com azimute de 291°19'49,41" por uma distância de 12,46m, até o ponto **P264**, de coordenadas **N 9.705.924,48m e E 572.258,33m** ; deste segue com azimute de 304°32'17,81" por uma distância de 8,22m, até o ponto **P265**, de coordenadas **N 9.705.929,14m e E 572.251,56m** ; deste segue com azimute de 317°08'17,15" por uma distância de 9,78m, até o ponto **P266**, de coordenadas **N 9.705.936,31m e E 572.244,90m** ; deste segue com azimute de 330°23'29,38" por uma distância de 10,73m, até o ponto **P267**, de coordenadas **N 9.705.945,64m e E 572.239,60m** ; deste segue com azimute de 342°10'26,97" por uma distância de 16,99m, até o ponto **P268**, de coordenadas **N 9.705.961,82m e E 572.234,40m** ; deste segue com azimute de 344°06'25,43" por uma distância de 31,69m, até o ponto **P269**, de coordenadas **N 9.705.992,29m e E 572.225,72m** ; deste segue com azimute de 345°54'43,52" por uma distância de 33,18m, até o ponto **P270**, de coordenadas **N 9.706.024,48m e E 572.217,65m** ; deste segue com azimute de 327°41'21,36" por uma distância de 13,37m, até o ponto **P271**, de coordenadas **N 9.706.035,78m e E 572.210,50m** ; deste segue com azimute de 301°32'59,10" por uma distância de 9,44m, até o ponto **P272**, de coordenadas **N 9.706.040,72m e E 572.202,45m** ; deste segue com azimute de 277°46'39,73" por uma distância de 12,35m, até o ponto **P273**, de coordenadas **N 9.706.042,39m e E 572.190,22m** ; deste segue com azimute de 263°56'53,39" por uma distância de 21,44m, até o ponto **P274**, de coordenadas **N 9.706.040,13m e E 572.168,90m** ; deste segue com azimute de 251°02'23,37" por uma distância de 17,37m, até o ponto **P275**, de coordenadas **N 9.706.034,48m e E 572.152,47m** ; deste segue com azimute de 241°40'41,16" por uma distância de 17,56m, até o ponto **P276**, de coordenadas **N 9.706.026,15m e E 572.137,01m** ; deste segue com azimute de 232°51'39,14" por uma distância de 26,25m, até o ponto **P277**, de coordenadas **N 9.706.010,31m e E 572.116,09m** ; deste segue com azimute de 225°19'28,46" por uma distância de 31,46m, até o ponto **P278**, de coordenadas **N 9.705.988,19m e E 572.093,72m** ; deste segue com azimute de 222°09'26,18" por uma distância de 26,99m, até o ponto **P279**, de coordenadas **N 9.705.968,18m e E 572.075,60m** ; deste segue com azimute de 217°41'41,99" por uma distância de 39,46m, até o ponto **P280**, de coordenadas **N 9.705.936,96m e E 572.051,47m** ; deste segue com azimute de 209°56'13,41" por uma distância de 30,75m, até o ponto **P281**, de coordenadas **N 9.705.910,31m e E 572.036,13m** ; deste segue com azimute de 216°53'09,11" por uma distância de 17,39m, até o ponto **P282**, de coordenadas **N 9.705.896,41m e E 572.025,69m** ; deste segue com azimute de 223°13'15,31" por uma distância de 26,40m, até o ponto **P283**, de coordenadas **N 9.705.877,17m e E 572.007,62m** ; deste segue com azimute de 220°56'19,22" por uma distância de 28,03m, até o ponto **P284**, de coordenadas **N 9.705.856,00m e E 571.989,25m** ; deste segue com azimute de 225°45'05,83" por uma distância de 10,47m, até o ponto **P285**, de coordenadas **N 9.705.848,70m e E 571.981,75m** ; deste segue com azimute de 227°04'20,83" por uma distância de 39,55m, até o ponto **P286**, de coordenadas **N 9.705.821,76m e E 571.952,80m** ; deste segue com azimute de 227°04'20,83" por uma distância de 39,55m, até o ponto **P287**, de coordenadas **N 9.705.794,82m e E 571.923,84m** ; deste segue com azimute de 222°17'48,86" por uma distância de 69,82m, até o ponto **P288**, de coordenadas **N 9.705.743,18m e E 571.876,85m** ; deste segue com azimute de 233°32'26,68" por uma distância de 16,87m, até o ponto **P289**, de coordenadas **N 9.705.733,15m e E 571.863,28m** ; deste segue com azimute de 242°43'49,35" por uma distância de 15,56m, até o ponto **P290**, de coordenadas **N 9.705.726,03m e E 571.849,45m** ; deste segue com azimute de 254°10'30,82" por uma distância de 11,31m, até o ponto **P291**, de coordenadas **N 9.705.722,94m e E 571.838,57m** ; deste segue com azimute de 262°10'49,73" por uma distância de 11,92m, até o ponto **P292**, de coordenadas **N 9.705.721,32m e E 571.826,76m** ; deste segue com azimute de 269°33'53,86" por uma distância de 16,92m, até o ponto **P293**, de coordenadas **N 9.705.721,19m e E 571.809,85m** ; deste segue com azimute de 280°57'43,37" por uma distância de 12,56m, até o ponto **P294**, de coordenadas **N 9.705.723,58m e E 571.797,51m** ; deste segue com azimute de 293°56'03,61" por uma distância de 8,35m, até o



PREFEITURA DE SÃO LUÍS

SECRETARIA MUNICIPAL DE GOVERNO

MINUTA DE ANTEPROJETO DE LEI Nº _____ DE _____ DE 2019

ponto **P295**, de coordenadas **N 9.705.726,97m** e **E 571.789,88m** ; deste segue com azimute de **305°20'27,86"** por uma distância de **12,72m**, até o ponto **P296**, de coordenadas **N 9.705.734,33m** e **E 571.779,51m** ; deste segue com azimute de **314°08'57,74"** por uma distância de **11,16m**, até o ponto **P297**, de coordenadas **N 9.705.742,10m** e **E 571.771,50m** ; deste segue com azimute de **323°56'27,37"** por uma distância de **7,75m**, até o ponto **P298**, de coordenadas **N 9.705.748,37m** e **E 571.766,93m** ; deste segue com azimute de **335°00'10,68"** por uma distância de **6,01m**, até o ponto **P299**, de coordenadas **N 9.705.753,81m** e **E 571.764,39m** ; deste segue com azimute de **351°38'51,40"** por uma distância de **11,74m**, até o ponto **P300**, de coordenadas **N 9.705.765,43m** e **E 571.762,69m** ; deste segue com azimute de **12°17'18,03"** por uma distância de **12,28m**, até o ponto **P301**, de coordenadas **N 9.705.777,43m** e **E 571.765,30m** ; deste segue com azimute de **32°42'10,22"** por uma distância de **9,00m**, até o ponto **P302**, de coordenadas **N 9.705.785,00m** e **E 571.770,17m** ; deste segue com azimute de **38°15'05,06"** por uma distância de **21,71m**, até o ponto **P303**, de coordenadas **N 9.705.802,05m** e **E 571.783,61m** ; deste segue com azimute de **42°02'44,28"** por uma distância de **21,46m**, até o ponto **P304**, de coordenadas **N 9.705.817,99m** e **E 571.797,98m** ; deste segue com azimute de **41°50'46,47"** por uma distância de **12,83m**, até o ponto **P305**, de coordenadas **N 9.705.827,55m** e **E 571.806,54m** ; deste segue com azimute de **36°36'07,05"** por uma distância de **8,26m**, até o ponto **P306**, de coordenadas **N 9.705.834,18m** e **E 571.811,47m** ; deste segue com azimute de **25°18'26,57"** por uma distância de **7,84m**, até o ponto **P307**, de coordenadas **N 9.705.841,26m** e **E 571.814,81m** ; deste segue com azimute de **8°54'44,86"** por uma distância de **10,89m**, até o ponto **P308**, de coordenadas **N 9.705.852,02m** e **E 571.816,50m** ; deste segue com azimute de **348°51'40,49"** por uma distância de **17,78m**, até o ponto **P309**, de coordenadas **N 9.705.869,46m** e **E 571.813,07m** ; deste segue com azimute de **347°14'53,98"** por uma distância de **16,99m**, até o ponto **P310**, de coordenadas **N 9.705.886,03m** e **E 571.809,32m** ; deste segue com azimute de **356°31'53,51"** por uma distância de **20,87m**, até o ponto **P311**, de coordenadas **N 9.705.906,86m** e **E 571.808,06m** ; deste segue com azimute de **0°12'39,78"** por uma distância de **8,39m**, até o ponto **P312**, de coordenadas **N 9.705.915,25m** e **E 571.808,09m** ; deste segue com azimute de **358°57'51,68"** por uma distância de **8,29m**, até o ponto **P313**, de coordenadas **N 9.705.923,54m** e **E 571.807,94m** ; deste segue com azimute de **351°32'14,80"** por uma distância de **7,59m**, até o ponto **P314**, de coordenadas **N 9.705.931,05m** e **E 571.806,82m** ; deste segue com azimute de **333°18'34,06"** por uma distância de **10,39m**, até o ponto **P315**, de coordenadas **N 9.705.940,33m** e **E 571.802,15m** ; deste segue com azimute de **273°47'15,73"** por uma distância de **14,57m**, até o ponto **P316**, de coordenadas **N 9.705.941,29m** e **E 571.787,62m** ; deste segue com azimute de **253°59'39,16"** por uma distância de **11,51m**, até o ponto **P317**, de coordenadas **N 9.705.938,12m** e **E 571.776,55m** ; deste segue com azimute de **230°18'00,02"** por uma distância de **23,63m**, até o ponto **P318**, de coordenadas **N 9.705.923,02m** e **E 571.758,37m** ; deste segue com azimute de **224°16'03,91"** por uma distância de **16,80m**, até o ponto **P319**, de coordenadas **N 9.705.910,99m** e **E 571.746,64m** ; deste segue com azimute de **216°41'15,34"** por uma distância de **13,22m**, até o ponto **P320**, de coordenadas **N 9.705.900,39m** e **E 571.738,74m** ; deste segue com azimute de **232°02'23,62"** por uma distância de **17,82m**, até o ponto **P321**, de coordenadas **N 9.705.889,43m** e **E 571.724,69m** ; deste segue com azimute de **232°14'13,11"** por uma distância de **24,19m**, até o ponto **P322**, de coordenadas **N 9.705.874,62m** e **E 571.705,57m** ; deste segue com azimute de **227°49'32,38"** por uma distância de **15,39m**, até o ponto **P323**, de coordenadas **N 9.705.864,28m** e **E 571.694,16m** ; deste segue com azimute de **216°32'15,44"** por uma distância de **11,82m**, até o ponto **P324**, de coordenadas **N 9.705.854,79m** e **E 571.687,12m** ; deste segue com azimute de **203°45'24,33"** por uma distância de **14,37m**, até o ponto **P325**, de coordenadas **N 9.705.841,63m** e **E 571.681,34m** ; deste segue com azimute de **203°45'24,33"** por uma distância de **18,83m**, até o ponto **P326**, de coordenadas **N 9.705.824,40m** e **E 571.673,75m** ; deste segue com azimute de **216°12'04,93"** por uma distância de **9,22m**, até o ponto **P327**, de coordenadas **N 9.705.816,96m** e **E 571.668,30m** ; deste segue com azimute de **234°31'03,88"** por uma distância de **4,45m**, até o ponto **P328**, de coordenadas **N 9.705.814,37m** e **E 571.664,68m** ; deste segue com azimute de **260°11'04,95"** por uma distância de **9,85m**, até o ponto **P329**, de coordenadas **N 9.705.812,69m** e **E 571.654,97m** ; deste segue com azimute de **274°38'11,32"** por uma distância de **8,10m**, até o ponto **P330**, de coordenadas **N 9.705.813,35m** e **E 571.646,89m** ; deste segue com azimute de **283°03'45,95"** por uma distância de **19,06m**, até o ponto **P331**, de coordenadas **N 9.705.817,66m** e **E 571.628,32m** ; deste segue com azimute de **294°50'18,38"** por uma distância de **10,41m**, até o ponto **P332**, de coordenadas **N 9.705.822,03m** e **E 571.618,88m** ; deste segue com azimute de **309°13'04,22"** por uma distância de **8,19m**, até o ponto **P333**, de coordenadas **N 9.705.827,21m** e **E 571.612,54m** ; deste segue com azimute de **324°31'30,49"** por uma distância de **12,32m**, até o ponto **P334**, de coordenadas **N 9.705.837,24m** e **E 571.605,39m** ; deste segue com azimute de **338°03'13,79"** por uma distância de **12,30m**, até o ponto **P335**, de coordenadas **N 9.705.848,64m** e **E 571.600,79m** ; deste segue com azimute de **349°33'42,43"** por uma distância de **8,26m**, até o ponto **P336**, de coordenadas **N 9.705.856,77m** e **E 571.599,30m** ; deste segue com azimute de **358°23'11,34"** por uma distância de **16,74m**, até o ponto **P337**, de coordenadas **N 9.705.873,51m** e **E 571.598,82m** ; deste segue com azimute de **1°47'51,28"** por



PREFEITURA DE SÃO LUÍS

SECRETARIA MUNICIPAL DE GOVERNO

MINUTA DE ANTEPROJETO DE LEI Nº _____ DE _____ DE 2019

uma distância de 22,39m, até o ponto **P338**, de coordenadas **N 9.705.895,89m** e **E 571.599,53m** ; deste segue com azimute de 358°10'22,29" por uma distância de 10,94m, até o ponto **P339**, de coordenadas **N 9.705.906,82m** e **E 571.599,18m** ; deste segue com azimute de 11°47'39,66" por uma distância de 9,12m, até o ponto **P340**, de coordenadas **N 9.705.915,74m** e **E 571.601,04m** ; deste segue com azimute de 29°01'27,48" por uma distância de 15,04m, até o ponto **P341**, de coordenadas **N 9.705.928,90m** e **E 571.608,34m** ; deste segue com azimute de 34°09'18,71" por uma distância de 12,89m, até o ponto **P342**, de coordenadas **N 9.705.939,56m** e **E 571.615,58m** ; deste segue com azimute de 29°59'05,63" por uma distância de 12,81m, até o ponto **P343**, de coordenadas **N 9.705.950,66m** e **E 571.621,98m** ; deste segue com azimute de 26°55'18,46" por uma distância de 24,82m, até o ponto **P344**, de coordenadas **N 9.705.972,79m** e **E 571.633,22m** ; deste segue com azimute de 42°59'00,41" por uma distância de 7,46m, até o ponto **P345**, de coordenadas **N 9.705.978,25m** e **E 571.638,31m** ; deste segue com azimute de 65°06'39,24" por uma distância de 27,62m, até o ponto **P346**, de coordenadas **N 9.705.989,88m** e **E 571.663,36m** ; deste segue com azimute de 34°25'40,80" por uma distância de 16,97m, até o ponto **P347**, de coordenadas **N 9.706.003,87m** e **E 571.672,96m** ; deste segue com azimute de 25°44'22,12" por uma distância de 13,13m, até o ponto **P348**, de coordenadas **N 9.706.015,70m** e **E 571.678,66m** ; deste segue com azimute de 16°38'32,03" por uma distância de 13,05m, até o ponto **P349**, de coordenadas **N 9.706.028,21m** e **E 571.682,40m** ; deste segue com azimute de 8°12'06,71" por uma distância de 12,97m, até o ponto **P350**, de coordenadas **N 9.706.041,05m** e **E 571.684,25m** ; deste segue com azimute de 3°26'38,18" por uma distância de 12,91m, até o ponto **P351**, de coordenadas **N 9.706.053,94m** e **E 571.685,02m** ; deste segue com azimute de 6°59'04,46" por uma distância de 12,69m, até o ponto **P352**, de coordenadas **N 9.706.066,53m** e **E 571.686,57m** ; deste segue com azimute de 7°59'36,13" por uma distância de 14,19m, até o ponto **P353**, de coordenadas **N 9.706.080,59m** e **E 571.688,54m** ; deste segue com azimute de 357°13'07,99" por uma distância de 14,89m, até o ponto **P354**, de coordenadas **N 9.706.095,46m** e **E 571.687,82m** ; deste segue com azimute de 343°45'17,85" por uma distância de 10,62m, até o ponto **P355**, de coordenadas **N 9.706.105,66m** e **E 571.684,85m** ; deste segue com azimute de 327°45'12,44" por uma distância de 14,06m, até o ponto **P356**, de coordenadas **N 9.706.117,55m** e **E 571.677,35m** ; deste segue com azimute de 313°56'23,74" por uma distância de 11,69m, até o ponto **P357**, de coordenadas **N 9.706.125,66m** e **E 571.668,93m** ; deste segue com azimute de 302°23'37,55" por uma distância de 17,88m, até o ponto **P358**, de coordenadas **N 9.706.135,23m** e **E 571.653,83m** ; deste segue com azimute de 303°03'55,81" por uma distância de 21,39m, até o ponto **P359**, de coordenadas **N 9.706.146,91m** e **E 571.635,91m** ; deste segue com azimute de 310°27'51,11" por uma distância de 14,98m, até o ponto **P360**, de coordenadas **N 9.706.156,62m** e **E 571.624,51m** ; deste segue com azimute de 318°03'52,13" por uma distância de 12,57m, até o ponto **P361**, de coordenadas **N 9.706.165,97m** e **E 571.616,12m** ; deste segue com azimute de 330°06'34,34" por uma distância de 9,89m, até o ponto **P362**, de coordenadas **N 9.706.174,55m** e **E 571.611,19m** ; deste segue com azimute de 352°04'08,91" por uma distância de 11,64m, até o ponto **P363**, de coordenadas **N 9.706.186,08m** e **E 571.609,58m** ; deste segue com azimute de 10°22'30,06" por uma distância de 7,78m, até o ponto **P364**, de coordenadas **N 9.706.193,73m** e **E 571.610,98m** ; deste segue com azimute de 28°51'08,22" por uma distância de 12,03m, até o ponto **P365**, de coordenadas **N 9.706.204,26m** e **E 571.616,78m** ; deste segue com azimute de 46°34'12,42" por uma distância de 21,95m, até o ponto **P366**, de coordenadas **N 9.706.219,35m** e **E 571.632,72m** ; deste segue com azimute de 51°56'37,26" por uma distância de 21,66m, até o ponto **P367**, de coordenadas **N 9.706.232,70m** e **E 571.649,77m** ; deste segue com azimute de 63°54'15,80" por uma distância de 12,83m, até o ponto **P368**, de coordenadas **N 9.706.238,34m** e **E 571.661,30m** ; deste segue com azimute de 74°24'34,64" por uma distância de 15,02m, até o ponto **P369**, de coordenadas **N 9.706.242,38m** e **E 571.675,77m** ; deste segue com azimute de 85°51'50,07" por uma distância de 17,14m, até o ponto **P370**, de coordenadas **N 9.706.243,62m** e **E 571.692,87m** ; deste segue com azimute de 92°56'22,05" por uma distância de 15,59m, até o ponto **P371**, de coordenadas **N 9.706.242,82m** e **E 571.708,44m** ; deste segue com azimute de 98°12'47,77" por uma distância de 17,43m, até o ponto **P372**, de coordenadas **N 9.706.240,33m** e **E 571.725,69m** ; deste segue com azimute de 104°01'28,73" por uma distância de 13,05m, até o ponto **P373**, de coordenadas **N 9.706.237,16m** e **E 571.738,35m** ; deste segue com azimute de 112°35'22,23" por uma distância de 17,10m, até o ponto **P374**, de coordenadas **N 9.706.230,60m** e **E 571.754,13m** ; deste segue com azimute de 123°03'57,77" por uma distância de 12,70m, até o ponto **P375**, de coordenadas **N 9.706.223,67m** e **E 571.764,77m** ; deste segue com azimute de 131°55'31,89" por uma distância de 19,68m, até o ponto **P376**, de coordenadas **N 9.706.210,52m** e **E 571.779,42m** ; deste segue com azimute de 121°18'19,54" por uma distância de 7,63m, até o ponto **P377**, de coordenadas **N 9.706.206,56m** e **E 571.785,93m** ; deste segue com azimute de 347°49'50,67" por uma distância de 11,90m, até o ponto **P378**, de coordenadas **N 9.706.218,19m** e **E 571.783,42m** ; deste segue com azimute de 340°31'08,40" por uma distância de 20,06m, até o ponto **P379**, de coordenadas **N 9.706.237,10m** e **E 571.776,74m** ; deste segue com azimute de 347°14'23,36" por uma distância de 11,87m, até o ponto **P380**, de coordenadas **N 9.706.248,67m** e **E 571.774,11m** ; deste segue com



PREFEITURA DE SÃO LUÍS

SECRETARIA MUNICIPAL DE GOVERNO

MINUTA DE ANTEPROJETO DE LEI Nº _____ DE _____ DE 2019

azimute de 11°33'19,88" por uma distância de 17,06m, até o ponto **P381**, de coordenadas **N 9.706.265,38m** e **E 571.777,53m** ; deste segue com azimute de 30°41'52,42" por uma distância de 14,62m, até o ponto **P382**, de coordenadas **N 9.706.277,95m** e **E 571.784,99m** ; deste segue com azimute de 46°23'23,47" por uma distância de 13,59m, até o ponto **P383**, de coordenadas **N 9.706.287,33m** e **E 571.794,84m** ; deste segue com azimute de 57°14'06,62" por uma distância de 37,77m, até o ponto **P384**, de coordenadas **N 9.706.307,77m** e **E 571.826,59m** ; deste segue com azimute de 61°23'02,41" por uma distância de 62,65m, até o ponto **P385**, de coordenadas **N 9.706.337,77m** e **E 571.881,59m** ; deste segue com azimute de 76°39'30,99" por uma distância de 20,85m, até o ponto **P386**, de coordenadas **N 9.706.342,58m** e **E 571.901,87m** ; deste segue com azimute de 101°25'09,02" por uma distância de 15,29m, até o ponto **P387**, de coordenadas **N 9.706.339,56m** e **E 571.916,86m** ; deste segue com azimute de 131°16'24,06" por uma distância de 15,77m, até o ponto **P388**, de coordenadas **N 9.706.329,15m** e **E 571.928,72m** ; deste segue com azimute de 151°24'13,27" por uma distância de 17,13m, até o ponto **P389**, de coordenadas **N 9.706.314,12m** e **E 571.936,91m** ; deste segue com azimute de 163°54'26,49" por uma distância de 31,39m, até o ponto **P390**, de coordenadas **N 9.706.283,96m** e **E 571.945,61m** ; deste segue com azimute de 167°46'21,43" por uma distância de 48,65m, até o ponto **P391**, de coordenadas **N 9.706.236,41m** e **E 571.955,92m** ; deste segue com azimute de 161°27'41,88" por uma distância de 16,98m, até o ponto **P392**, de coordenadas **N 9.706.220,31m** e **E 571.961,32m** ; deste segue com azimute de 152°32'17,70" por uma distância de 8,18m, até o ponto **P393**, de coordenadas **N 9.706.213,05m** e **E 571.965,09m** ; deste segue com azimute de 134°30'14,36" por uma distância de 15,18m, até o ponto **P394**, de coordenadas **N 9.706.202,41m** e **E 571.975,91m** ; deste segue com azimute de 99°53'23,13" por uma distância de 18,71m, até o ponto **P395**, de coordenadas **N 9.706.199,20m** e **E 571.994,35m** ; deste segue com azimute de 37°14'07,70" por uma distância de 28,64m, até o ponto **P396**, de coordenadas **N 9.706.222,00m** e **E 572.011,68m** ; deste segue com azimute de 19°18'28,64" por uma distância de 26,20m, até o ponto **P397**, de coordenadas **N 9.706.246,73m** e **E 572.020,34m** ; deste segue com azimute de 21°58'35,62" por uma distância de 24,50m, até o ponto **P398**, de coordenadas **N 9.706.269,45m** e **E 572.029,51m** ; deste segue com azimute de 27°26'56,93" por uma distância de 14,94m, até o ponto **P399**, de coordenadas **N 9.706.282,71m** e **E 572.036,40m** ; deste segue com azimute de 39°39'58,43" por uma distância de 15,54m, até o ponto **P400**, de coordenadas **N 9.706.294,67m** e **E 572.046,32m** ; deste segue com azimute de 27°48'44,78" por uma distância de 10,97m, até o ponto **P401**, de coordenadas **N 9.706.304,37m** e **E 572.051,43m** ; deste segue com azimute de 4°15'28,46" por uma distância de 11,69m, até o ponto **P402**, de coordenadas **N 9.706.316,03m** e **E 572.052,30m** ; deste segue com azimute de 340°06'20,70" por uma distância de 19,49m, até o ponto **P403**, de coordenadas **N 9.706.334,36m** e **E 572.045,67m** ; deste segue com azimute de 349°19'09,09" por uma distância de 22,93m, até o ponto **P404**, de coordenadas **N 9.706.356,90m** e **E 572.041,42m** ; deste segue com azimute de 7°48'16,47" por uma distância de 15,79m, até o ponto **P405**, de coordenadas **N 9.706.372,54m** e **E 572.043,56m** ; deste segue com azimute de 27°21'01,60" por uma distância de 15,84m, até o ponto **P406**, de coordenadas **N 9.706.386,62m** e **E 572.050,84m** ; deste segue com azimute de 40°59'50,02" por uma distância de 25,62m, até o ponto **P407**, de coordenadas **N 9.706.405,95m** e **E 572.067,65m** ; deste segue com azimute de 65°02'59,87" por uma distância de 30,99m, até o ponto **P408**, de coordenadas **N 9.706.419,02m** e **E 572.095,74m** ; deste segue com azimute de 84°24'29,99" por uma distância de 17,33m, até o ponto **P409**, de coordenadas **N 9.706.420,71m** e **E 572.112,99m** ; deste segue com azimute de 103°34'30,43" por uma distância de 30,96m, até o ponto **P410**, de coordenadas **N 9.706.413,44m** e **E 572.143,09m** ; deste segue com azimute de 118°10'51,33" por uma distância de 22,14m, até o ponto **P411**, de coordenadas **N 9.706.402,99m** e **E 572.162,61m** ; deste segue com azimute de 122°03'22,58" por uma distância de 33,08m, até o ponto **P412**, de coordenadas **N 9.706.385,43m** e **E 572.190,64m** ; deste segue com azimute de 129°41'17,41" por uma distância de 16,02m, até o ponto **P413**, de coordenadas **N 9.706.375,20m** e **E 572.202,97m** ; deste segue com azimute de 145°57'32,80" por uma distância de 10,60m, até o ponto **P414**, de coordenadas **N 9.706.366,42m** e **E 572.208,90m** ; deste segue com azimute de 154°37'05,64" por uma distância de 15,39m, até o ponto **P415**, de coordenadas **N 9.706.352,51m** e **E 572.215,50m** ; deste segue com azimute de 165°05'18,16" por uma distância de 37,81m, até o ponto **P416**, de coordenadas **N 9.706.315,97m** e **E 572.225,23m** ; deste segue com azimute de 171°41'25,55" por uma distância de 25,77m, até o ponto **P417**, de coordenadas **N 9.706.290,47m** e **E 572.228,96m** ; deste segue com azimute de 178°45'02,80" por uma distância de 21,10m, até o ponto **P418**, de coordenadas **N 9.706.269,37m** e **E 572.229,42m** ; deste segue com azimute de 192°44'20,72" por uma distância de 16,84m, até o ponto **P419**, de coordenadas **N 9.706.252,94m** e **E 572.225,70m** ; deste segue com azimute de 201°47'14,36" por uma distância de 13,02m, até o ponto **P420**, de coordenadas **N 9.706.240,85m** e **E 572.220,87m** ; deste segue com azimute de 198°36'54,04" por uma distância de 21,46m, até o ponto **P421**, de coordenadas **N 9.706.220,52m** e **E 572.214,02m** ; deste segue com azimute de 184°47'36,26" por uma distância de 16,49m, até o ponto **P422**, de coordenadas **N 9.706.204,09m** e **E 572.212,64m** ; deste segue com azimute de 164°49'39,62" por uma distância de 12,79m, até o ponto **P423**, de coordenadas **N 9.706.191,74m** e **E**



PREFEITURA DE SÃO LUÍS

SECRETARIA MUNICIPAL DE GOVERNO

MINUTA DE ANTEPROJETO DE LEI Nº _____ DE _____ DE 2019

572.215,99m ; deste segue com azimute de $121^{\circ}37'03,42''$ por uma distância de 10,48m, até o ponto **P424**, de coordenadas **N 9.706.186,24m** e **E 572.224,92m** ; deste segue com azimute de $66^{\circ}27'14,30''$ por uma distância de 18,44m, até o ponto **P425**, de coordenadas **N 9.706.193,61m** e **E 572.241,82m** ; deste segue com azimute de $36^{\circ}26'15,05''$ por uma distância de 17,04m, até o ponto **P426**, de coordenadas **N 9.706.207,32m** e **E 572.251,95m** ; deste segue com azimute de $32^{\circ}19'45,53''$ por uma distância de 38,89m, até o ponto **P427**, de coordenadas **N 9.706.240,18m** e **E 572.272,74m** ; deste segue com azimute de $49^{\circ}29'49,47''$ por uma distância de 20,30m, até o ponto **P428**, de coordenadas **N 9.706.253,37m** e **E 572.288,18m** ; deste segue com azimute de $66^{\circ}22'46,04''$ por uma distância de 27,34m, até o ponto **P429**, de coordenadas **N 9.706.264,32m** e **E 572.313,23m** ; deste segue com azimute de $83^{\circ}24'43,20''$ por uma distância de 27,73m, até o ponto **P430**, de coordenadas **N 9.706.267,50m** e **E 572.340,78m** ; deste segue com azimute de $88^{\circ}19'39,16''$ por uma distância de 11,70m, até o ponto **P431**, de coordenadas **N 9.706.267,85m** e **E 572.352,47m** ; deste segue com azimute de $54^{\circ}36'11,86''$ por uma distância de 14,19m, até o ponto **P432**, de coordenadas **N 9.706.276,07m** e **E 572.364,04m** ; deste segue com azimute de $15^{\circ}41'56,83''$ por uma distância de 10,54m, até o ponto **P433**, de coordenadas **N 9.706.286,22m** e **E 572.366,90m** ; deste segue com azimute de $353^{\circ}47'30,22''$ por uma distância de 11,34m, até o ponto **P434**, de coordenadas **N 9.706.297,49m** e **E 572.365,67m** ; deste segue com azimute de $353^{\circ}47'30,22''$ por uma distância de 12,33m, até o ponto **P435**, de coordenadas **N 9.706.309,75m** e **E 572.364,34m** ; deste segue com azimute de $16^{\circ}32'53,87''$ por uma distância de 19,32m, até o ponto **P436**, de coordenadas **N 9.706.328,27m** e **E 572.369,84m** ; deste segue com azimute de $24^{\circ}49'41,68''$ por uma distância de 41,36m, até o ponto **P437**, de coordenadas **N 9.706.365,81m** e **E 572.387,21m** ; deste segue com azimute de $34^{\circ}10'42,96''$ por uma distância de 51,85m, até o ponto **P438**, de coordenadas **N 9.706.408,70m** e **E 572.416,33m** ; deste segue com azimute de $34^{\circ}48'33,81''$ por uma distância de 28,58m, até o ponto **P439**, de coordenadas **N 9.706.432,17m** e **E 572.432,65m** ; deste segue com azimute de $46^{\circ}46'56,23''$ por uma distância de 25,51m, até o ponto **P440**, de coordenadas **N 9.706.449,64m** e **E 572.451,24m** ; deste segue com azimute de $71^{\circ}01'47,70''$ por uma distância de 47,39m, até o ponto **P441**, de coordenadas **N 9.706.465,05m** e **E 572.496,06m** ; deste segue com azimute de $75^{\circ}35'04,78''$ por uma distância de 35,50m, até o ponto **P442**, de coordenadas **N 9.706.473,89m** e **E 572.530,44m** ; deste segue com azimute de $73^{\circ}06'13,54''$ por uma distância de 26,18m, até o ponto **P443**, de coordenadas **N 9.706.481,50m** e **E 572.555,49m** ; deste segue com azimute de $63^{\circ}52'21,19''$ por uma distância de 21,13m, até o ponto **P444**, de coordenadas **N 9.706.490,80m** e **E 572.574,47m** ; deste segue com azimute de $46^{\circ}39'27,61''$ por uma distância de 20,60m, até o ponto **P445**, de coordenadas **N 9.706.504,94m** e **E 572.589,45m** ; deste segue com azimute de $34^{\circ}44'10,90''$ por uma distância de 21,09m, até o ponto **P446**, de coordenadas **N 9.706.522,27m** e **E 572.601,46m** ; deste segue com azimute de $20^{\circ}16'22,42''$ por uma distância de 11,72m, até o ponto **P447**, de coordenadas **N 9.706.533,27m** e **E 572.605,52m** ; deste segue com azimute de $349^{\circ}54'40,23''$ por uma distância de 14,89m, até o ponto **P448**, de coordenadas **N 9.706.547,92m** e **E 572.602,92m** ; deste segue com azimute de $328^{\circ}16'07,79''$ por uma distância de 21,11m, até o ponto **P449**, de coordenadas **N 9.706.565,88m** e **E 572.591,81m** ; deste segue com azimute de $333^{\circ}31'29,71''$ por uma distância de 25,45m, até o ponto **P450**, de coordenadas **N 9.706.588,66m** e **E 572.580,46m** ; deste segue com azimute de $357^{\circ}05'53,45''$ por uma distância de 15,33m, até o ponto **P451**, de coordenadas **N 9.706.603,97m** e **E 572.579,69m** ; deste segue com azimute de $17^{\circ}42'44,47''$ por uma distância de 8,89m, até o ponto **P452**, de coordenadas **N 9.706.612,44m** e **E 572.582,39m** ; deste segue com azimute de $44^{\circ}51'29,38''$ por uma distância de 11,78m, até o ponto **P453**, de coordenadas **N 9.706.620,79m** e **E 572.590,70m** ; deste segue com azimute de $58^{\circ}20'34,91''$ por uma distância de 19,91m, até o ponto **P454**, de coordenadas **N 9.706.631,24m** e **E 572.607,65m** ; deste segue com azimute de $62^{\circ}21'03,89''$ por uma distância de 27,48m, até o ponto **P455**, de coordenadas **N 9.706.643,99m** e **E 572.631,99m** ; deste segue com azimute de $49^{\circ}04'10,44''$ por uma distância de 21,21m, até o ponto **P456**, de coordenadas **N 9.706.657,89m** e **E 572.648,01m** ; deste segue com azimute de $80^{\circ}33'35,48''$ por uma distância de 22,02m, até o ponto **P457**, de coordenadas **N 9.706.661,50m** e **E 572.669,74m** ; deste segue com azimute de $63^{\circ}22'07,83''$ por uma distância de 37,54m, até o ponto **P458**, de coordenadas **N 9.706.678,33m** e **E 572.703,29m** ; deste segue com azimute de $66^{\circ}54'46,28''$ por uma distância de 43,82m, até o ponto **P459**, de coordenadas **N 9.706.695,51m** e **E 572.743,60m** ; deste segue com azimute de $72^{\circ}29'10,70''$ por uma distância de 38,96m, até o ponto **P460**, de coordenadas **N 9.706.707,23m** e **E 572.780,75m** ; deste segue com azimute de $76^{\circ}52'29,89''$ por uma distância de 39,16m, até o ponto **P461**, de coordenadas **N 9.706.716,13m** e **E 572.818,89m** ; deste segue com azimute de $90^{\circ}36'40,24''$ por uma distância de 16,75m, até o ponto **P462**, de coordenadas **N 9.706.715,95m** e **E 572.835,64m** ; deste segue com azimute de $100^{\circ}34'09,64''$ por uma distância de 20,82m, até o ponto **P463**, de coordenadas **N 9.706.712,13m** e **E 572.856,11m** ; deste segue com azimute de $96^{\circ}09'57,32''$ por uma distância de 16,90m, até o ponto **P464**, de coordenadas **N 9.706.710,31m** e **E 572.872,91m** ; deste segue com azimute de $83^{\circ}26'49,79''$ por uma distância de 21,53m, até o ponto **P465**, de coordenadas **N 9.706.712,77m** e **E 572.894,30m** ; deste segue com azimute de $69^{\circ}21'14,72''$ por uma distância de 16,29m, até o ponto **P466**, de



PREFEITURA DE SÃO LUÍS

SECRETARIA MUNICIPAL DE GOVERNO

MINUTA DE ANTEPROJETO DE LEI Nº _____ DE _____ DE 2019

coordenadas N **9.706.718,51m** e E **572.909,54m** ; deste segue com azimute de 37°32'20,98" por uma distância de 18,65m, até o ponto **P467**, de coordenadas N **9.706.733,30m** e E **572.920,91m** ; deste segue com azimute de 350°28'55,96" por uma distância de 10,00m, até o ponto **P468**, de coordenadas N **9.706.743,17m** e E **572.919,25m** ; deste segue com azimute de 317°20'08,56" por uma distância de 28,41m, até o ponto **P469**, de coordenadas N **9.706.764,06m** e E **572.900,00m** ; deste segue com azimute de 323°39'34,56" por uma distância de 32,70m, até o ponto **P470**, de coordenadas N **9.706.790,41m** e E **572.880,62m** ; deste segue com azimute de 316°27'01,71" por uma distância de 35,45m, até o ponto **P471**, de coordenadas N **9.706.816,10m** e E **572.856,20m** ; deste segue com azimute de 310°29'36,38" por uma distância de 29,94m, até o ponto **P472**, de coordenadas N **9.706.835,54m** e E **572.833,42m** ; deste segue com azimute de 319°53'27,36" por uma distância de 15,61m, até o ponto **P473**, de coordenadas N **9.706.847,48m** e E **572.823,37m** ; deste segue com azimute de 350°33'41,31" por uma distância de 14,05m, até o ponto **P474**, de coordenadas N **9.706.861,34m** e E **572.821,06m** ; deste segue com azimute de 22°20'59,12" por uma distância de 14,79m, até o ponto **P475**, de coordenadas N **9.706.875,02m** e E **572.826,69m** ; deste segue com azimute de 43°01'03,32" por uma distância de 66,58m, até o ponto **P476**, de coordenadas N **9.706.923,70m** e E **572.872,12m** ; deste segue com azimute de 17°57'30,47" por uma distância de 6,54m, até o ponto **P477**, de coordenadas N **9.706.929,92m** e E **572.874,13m** ; deste segue com azimute de 278°29'34,50" por uma distância de 18,43m, até o ponto **P478**, de coordenadas N **9.706.932,64m** e E **572.855,90m** ; deste segue com azimute de 265°29'47,91" por uma distância de 22,14m, até o ponto **P479**, de coordenadas N **9.706.930,91m** e E **572.833,83m** ; deste segue com azimute de 271°09'17,16" por uma distância de 37,25m, até o ponto **P480**, de coordenadas N **9.706.931,66m** e E **572.796,59m** ; deste segue com azimute de 268°39'49,68" por uma distância de 35,31m, até o ponto **P481**, de coordenadas N **9.706.930,83m** e E **572.761,29m** ; deste segue com azimute de 259°03'18,68" por uma distância de 77,81m, até o ponto **P482**, de coordenadas N **9.706.916,06m** e E **572.684,90m** ; deste segue com azimute de 270°00'00,00" por uma distância de 29,97m, até o ponto **P483**, de coordenadas N **9.706.916,06m** e E **572.654,93m** ; deste segue com azimute de 284°07'57,98" por uma distância de 21,60m, até o ponto **P484**, de coordenadas N **9.706.921,33m** e E **572.633,98m** ; deste segue com azimute de 286°19'38,71" por uma distância de 39,24m, até o ponto **P485**, de coordenadas N **9.706.932,37m** e E **572.596,32m** ; deste segue com azimute de 285°51'08,38" por uma distância de 17,22m, até o ponto **P486**, de coordenadas N **9.706.937,07m** e E **572.579,76m** ; deste segue com azimute de 293°32'48,60" por uma distância de 21,38m, até o ponto **P487**, de coordenadas N **9.706.945,61m** e E **572.560,16m** ; deste segue com azimute de 305°15'31,41" por uma distância de 38,34m, até o ponto **P488**, de coordenadas N **9.706.967,74m** e E **572.528,85m** ; deste segue com azimute de 311°40'51,21" por uma distância de 42,53m, até o ponto **P489**, de coordenadas N **9.706.996,03m** e E **572.497,09m** ; deste segue com azimute de 296°49'42,56" por uma distância de 13,08m, até o ponto **P490**, de coordenadas N **9.707.001,93m** e E **572.485,42m** ; deste segue com azimute de 259°06'26,63" por uma distância de 20,98m, até o ponto **P491**, de coordenadas N **9.706.997,96m** e E **572.464,82m** ; deste segue com azimute de 253°29'16,08" por uma distância de 26,23m, até o ponto **P492**, de coordenadas N **9.706.990,51m** e E **572.439,67m** ; deste segue com azimute de 291°37'35,96" por uma distância de 14,19m, até o ponto **P493**, de coordenadas N **9.706.995,74m** e E **572.426,47m** ; deste segue com azimute de 7°03'14,14" por uma distância de 50,01m, até o ponto **P494**, de coordenadas N **9.707.045,37m** e E **572.432,61m** ; deste segue com azimute de 13°30'16,90" por uma distância de 39,55m, até o ponto **P495**, de coordenadas N **9.707.083,83m** e E **572.441,85m** ; deste segue com azimute de 14°15'33,92" por uma distância de 33,55m, até o ponto **P496**, de coordenadas N **9.707.116,34m** e E **572.450,11m** ; deste segue com azimute de 18°37'33,70" por uma distância de 29,32m, até o ponto **P497**, de coordenadas N **9.707.144,12m** e E **572.459,48m** ; deste segue com azimute de 22°03'54,08" por uma distância de 41,70m, até o ponto **P498**, de coordenadas N **9.707.182,77m** e E **572.475,14m** ; deste segue com azimute de 3°38'38,48" por uma distância de 16,75m, até o ponto **P499**, de coordenadas N **9.707.199,49m** e E **572.476,21m** ; deste segue com azimute de 315°05'57,60" por uma distância de 14,85m, até o ponto **P500**, de coordenadas N **9.707.210,01m** e E **572.465,72m** ; deste segue com azimute de 305°54'19,76" por uma distância de 98,08m, até o ponto **P501**, de coordenadas N **9.707.267,53m** e E **572.386,28m** ; deste segue com azimute de 345°57'36,03" por uma distância de 20,15m, até o ponto **P502**, de coordenadas N **9.707.287,08m** e E **572.381,39m** ; deste segue com azimute de 1°42'53,83" por uma distância de 24,81m, até o ponto **P503**, de coordenadas N **9.707.311,88m** e E **572.382,14m** ; deste segue com azimute de 21°44'09,88" por uma distância de 33,21m, até o ponto **P504**, de coordenadas N **9.707.342,73m** e E **572.394,44m** ; deste segue com azimute de 5°58'37,52" por uma distância de 19,92m, até o ponto **P505**, de coordenadas N **9.707.362,55m** e E **572.396,51m** ; deste segue com azimute de 11°38'28,11" por uma distância de 15,70m, até o ponto **P506**, de coordenadas N **9.707.377,92m** e E **572.399,68m** ; deste segue com azimute de 40°53'52,96" por uma distância de 37,57m, até o ponto **P507**, de coordenadas N **9.707.406,33m** e E **572.424,28m** ; deste segue com azimute de 53°31'10,05" por uma distância de 142,12m, até o ponto **P508**, de coordenadas N **9.707.490,83m** e E **572.538,56m** ; deste segue com azimute de 95°21'20,97" por uma distância de



PREFEITURA DE SÃO LUÍS

SECRETARIA MUNICIPAL DE GOVERNO

MINUTA DE ANTEPROJETO DE LEI Nº _____ DE _____ DE 2019

53,12m, até o ponto **P509**, de coordenadas **N 9.707.485,87m** e **E 572.591,45m** ; deste segue com azimute de $117^{\circ}24'27,27''$ por uma distância de 50,27m, até o ponto **P510**, de coordenadas **N 9.707.462,73m** e **E 572.636,08m** ; deste segue com azimute de $145^{\circ}00'28,73''$ por uma distância de 80,70m, até o ponto **P511**, de coordenadas **N 9.707.396,61m** e **E 572.682,36m** ; deste segue com azimute de $165^{\circ}10'24,67''$ por uma distância de 53,37m, até o ponto **P512**, de coordenadas **N 9.707.345,02m** e **E 572.696,01m** ; deste segue com azimute de $144^{\circ}25'26,94''$ por uma distância de 64,60m, até o ponto **P513**, de coordenadas **N 9.707.292,48m** e **E 572.733,60m** ; deste segue com azimute de $128^{\circ}39'35,31''$ por uma distância de 31,75m, até o ponto **P514**, de coordenadas **N 9.707.272,64m** e **E 572.758,39m** ; deste segue com azimute de $99^{\circ}27'44,36''$ por uma distância de 30,16m, até o ponto **P515**, de coordenadas **N 9.707.267,68m** e **E 572.788,14m** ; deste segue com azimute de $74^{\circ}37'25,50''$ por uma distância de 68,57m, até o ponto **P516**, de coordenadas **N 9.707.285,87m** e **E 572.854,26m** ; deste segue com azimute de $53^{\circ}07'48,37''$ por uma distância de 123,97m, até o ponto **P517**, de coordenadas **N 9.707.360,25m** e **E 572.953,43m** ; deste segue com azimute de $75^{\circ}57'49,52''$ por uma distância de 88,60m, até o ponto **P518**, de coordenadas **N 9.707.381,73m** e **E 573.039,38m** ; deste segue com azimute de $38^{\circ}59'27,58''$ por uma distância de 44,66m, até o ponto **P519**, de coordenadas **N 9.707.416,45m** e **E 573.067,48m** ; deste segue com azimute de $15^{\circ}56'43,43''$ por uma distância de 72,20m, até o ponto **P520**, de coordenadas **N 9.707.485,87m** e **E 573.087,32m** ; deste segue com azimute de $7^{\circ}07'30,06''$ por uma distância de 39,98m, até o ponto **P521**, de coordenadas **N 9.707.525,54m** e **E 573.092,28m** ; deste segue com azimute de $76^{\circ}36'27,01''$ por uma distância de 35,68m, até o ponto **P522**, de coordenadas **N 9.707.533,80m** e **E 573.126,99m** ; deste segue com azimute de $89^{\circ}05'26,23''$ por uma distância de 104,15m, até o ponto **P523**, de coordenadas **N 9.707.535,45m** e **E 573.231,12m** ; deste segue com azimute de $60^{\circ}45'04,23''$ por uma distância de 47,36m, até o ponto **P524**, de coordenadas **N 9.707.558,60m** e **E 573.272,44m** ; deste segue com azimute de $29^{\circ}03'16,57''$ por uma distância de 51,05m, até o ponto **P525**, de coordenadas **N 9.707.603,22m** e **E 573.297,24m** ; deste segue com azimute de $39^{\circ}33'34,80''$ por uma distância de 49,31m, até o ponto **P526**, de coordenadas **N 9.707.641,24m** e **E 573.328,64m** ; deste segue com azimute de $58^{\circ}40'16,71''$ por uma distância de 44,51m, até o ponto **P527**, de coordenadas **N 9.707.664,38m** e **E 573.366,66m** ; deste segue com azimute de $97^{\circ}40'00,50''$ por uma distância de 86,73m, até o ponto **P528**, de coordenadas **N 9.707.652,81m** e **E 573.452,61m** ; deste segue com azimute de $144^{\circ}17'35,91''$ por uma distância de 65,14m, até o ponto **P529**, de coordenadas **N 9.707.599,92m** e **E 573.490,63m** ; deste segue com azimute de $159^{\circ}46'30,51''$ por uma distância de 66,94m, até o ponto **P530**, de coordenadas **N 9.707.537,11m** e **E 573.513,77m** ; deste segue com azimute de $184^{\circ}45'49,11''$ por uma distância de 39,81m, até o ponto **P531**, de coordenadas **N 9.707.497,44m** e **E 573.510,46m** ; deste segue com azimute de $180^{\circ}00'00,00''$ por uma distância de 44,63m, até o ponto **P532**, de coordenadas **N 9.707.452,81m** e **E 573.510,46m** ; deste segue com azimute de $207^{\circ}38'45,51''$ por uma distância de 39,18m, até o ponto **P533**, de coordenadas **N 9.707.418,10m** e **E 573.492,28m** ; deste segue com azimute de $157^{\circ}41'37,66''$ por uma distância de 69,68m, até o ponto **P534**, de coordenadas **N 9.707.353,64m** e **E 573.518,73m** ; deste segue com azimute de $163^{\circ}32'23,95''$ por uma distância de 75,84m, até o ponto **P535**, de coordenadas **N 9.707.280,91m** e **E 573.540,21m** ; deste segue com azimute de $60^{\circ}38'32,09''$ por uma distância de 30,34m, até o ponto **P536**, de coordenadas **N 9.707.295,78m** e **E 573.566,66m** ; deste segue com azimute de $34^{\circ}45'52,52''$ por uma distância de 27,59m, até o ponto **P537**, de coordenadas **N 9.707.318,45m** e **E 573.582,39m** ; deste segue com azimute de $7^{\circ}16'15,30''$ por uma distância de 36,51m, até o ponto **P538**, de coordenadas **N 9.707.354,66m** e **E 573.587,01m** ; deste segue com azimute de $26^{\circ}33'36,95''$ por uma distância de 46,90m, até o ponto **P539**, de coordenadas **N 9.707.396,61m** e **E 573.607,98m** ; deste segue com azimute de $40^{\circ}54'51,78''$ por uma distância de 65,62m, até o ponto **P540**, de coordenadas **N 9.707.446,20m** e **E 573.650,96m** ; deste segue com azimute de $90^{\circ}00'00,00''$ por uma distância de 18,18m, até o ponto **P541**, de coordenadas **N 9.707.446,20m** e **E 573.669,14m** ; deste segue com azimute de $121^{\circ}45'34,13''$ por uma distância de 40,82m, até o ponto **P542**, de coordenadas **N 9.707.424,71m** e **E 573.703,85m** ; deste segue com azimute de $8^{\circ}25'37,09''$ por uma distância de 45,12m, até o ponto **P543**, de coordenadas **N 9.707.469,34m** e **E 573.710,46m** ; deste segue com azimute de $353^{\circ}09'26,02''$ por uma distância de 166,48m, até o ponto **P544**, de coordenadas **N 9.707.634,63m** e **E 573.690,63m** ; deste segue com azimute de $321^{\circ}47'20,31''$ por uma distância de 98,87m, até o ponto **P545**, de coordenadas **N 9.707.712,31m** e **E 573.629,47m** ; deste segue com azimute de $289^{\circ}10'44,43''$ por uma distância de 40,25m, até o ponto **P546**, de coordenadas **N 9.707.725,54m** e **E 573.591,45m** ; deste segue com azimute de $309^{\circ}48'20,06''$ por uma distância de 25,82m, até o ponto **P547**, de coordenadas **N 9.707.742,07m** e **E 573.571,62m** ; deste segue com azimute de $21^{\circ}02'15,04''$ por uma distância de 23,02m, até o ponto **P548**, de coordenadas **N 9.707.763,55m** e **E 573.579,88m** ; deste segue com azimute de $70^{\circ}27'48,04''$ por uma distância de 54,37m, até o ponto **P549**, de coordenadas **N 9.707.781,74m** e **E 573.631,12m** ; deste segue com azimute de $85^{\circ}49'57,06''$ por uma distância de 18,46m, até o ponto **P550**, de coordenadas **N 9.707.783,08m** e **E 573.649,53m** ; deste segue com azimute de $32^{\circ}48'47,04''$ por uma distância de 9,80m, até o ponto **P551**, de coordenadas **N 9.707.791,32m** e **E 573.654,84m** ; deste segue com azimute de



PREFEITURA DE SÃO LUÍS

SECRETARIA MUNICIPAL DE GOVERNO

MINUTA DE ANTEPROJETO DE LEI Nº _____ DE _____ DE 2019

61°22'41,51" por uma distância de 40,31m, até o ponto **P552**, de coordenadas **N 9.707.810,63m** e **E 573.690,23m** ; deste segue com azimute de 63°10'37,17" por uma distância de 53,14m, até o ponto **P553**, de coordenadas **N 9.707.834,61m** e **E 573.737,65m** ; deste segue com azimute de 64°18'39,75" por uma distância de 40,07m, até o ponto **P554**, de coordenadas **N 9.707.851,98m** e **E 573.773,76m** ; deste segue com azimute de 78°06'56,80" por uma distância de 26,61m, até o ponto **P555**, de coordenadas **N 9.707.857,46m** e **E 573.799,80m** ; deste segue com azimute de 83°30'59,15" por uma distância de 52,07m, até o ponto **P556**, de coordenadas **N 9.707.863,34m** e **E 573.851,54m** ; deste segue com azimute de 98°11'33,06" por uma distância de 25,96m, até o ponto **P557**, de coordenadas **N 9.707.859,64m** e **E 573.877,24m** ; deste segue com azimute de 138°26'04,36" por uma distância de 26,56m, até o ponto **P558**, de coordenadas **N 9.707.839,77m** e **E 573.894,86m** ; deste segue com azimute de 152°38'05,52" por uma distância de 25,30m, até o ponto **P559**, de coordenadas **N 9.707.817,30m** e **E 573.906,49m** ; deste segue com azimute de 140°45'47,59" por uma distância de 25,28m, até o ponto **P560**, de coordenadas **N 9.707.797,72m** e **E 573.922,48m** ; deste segue com azimute de 120°19'39,14" por uma distância de 26,10m, até o ponto **P561**, de coordenadas **N 9.707.784,54m** e **E 573.945,01m** ; deste segue com azimute de 118°30'07,27" por uma distância de 51,87m, até o ponto **P562**, de coordenadas **N 9.707.759,79m** e **E 573.990,59m** ; deste segue com azimute de 136°57'03,20" por uma distância de 25,55m, até o ponto **P563**, de coordenadas **N 9.707.741,12m** e **E 574.008,03m** ; deste segue com azimute de 157°29'47,30" por uma distância de 25,00m, até o ponto **P564**, de coordenadas **N 9.707.718,02m** e **E 574.017,60m** ; deste segue com azimute de 177°44'42,59" por uma distância de 51,85m, até o ponto **P565**, de coordenadas **N 9.707.666,21m** e **E 574.019,64m** ; deste segue com azimute de 157°47'59,90" por uma distância de 37,63m, até o ponto **P566**, de coordenadas **N 9.707.631,36m** e **E 574.033,86m** ; deste segue com azimute de 148°31'07,15" por uma distância de 25,44m, até o ponto **P567**, de coordenadas **N 9.707.609,67m** e **E 574.047,15m** ; deste segue com azimute de 140°40'39,98" por uma distância de 39,92m, até o ponto **P568**, de coordenadas **N 9.707.578,79m** e **E 574.072,44m** ; deste segue com azimute de 134°29'17,73" por uma distância de 38,79m, até o ponto **P569**, de coordenadas **N 9.707.551,60m** e **E 574.100,12m** ; deste segue com azimute de 138°21'05,78" por uma distância de 40,03m, até o ponto **P570**, de coordenadas **N 9.707.521,69m** e **E 574.126,72m** ; deste segue com azimute de 129°24'31,56" por uma distância de 39,01m, até o ponto **P571**, de coordenadas **N 9.707.496,92m** e **E 574.156,86m** ; deste segue com azimute de 119°47'18,92" por uma distância de 65,85m, até o ponto **P572**, de coordenadas **N 9.707.464,21m** e **E 574.214,01m** ; deste segue com azimute de 133°59'20,08" por uma distância de 26,05m, até o ponto **P573**, de coordenadas **N 9.707.446,12m** e **E 574.232,75m** ; deste segue com azimute de 117°00'54,64" por uma distância de 51,80m, até o ponto **P574**, de coordenadas **N 9.707.422,59m** e **E 574.278,90m** ; deste segue com azimute de 94°05'22,58" por uma distância de 51,18m, até o ponto **P575**, de coordenadas **N 9.707.418,94m** e **E 574.329,95m** ; deste segue com azimute de 53°45'20,53" por uma distância de 25,83m, até o ponto **P576**, de coordenadas **N 9.707.434,21m** e **E 574.350,78m** ; deste segue com azimute de 327°59'46,31" por uma distância de 73,98m, até o ponto **P577**, de coordenadas **N 9.707.496,94m** e **E 574.311,58m** ; deste segue com azimute de 333°13'10,24" por uma distância de 31,45m, até o ponto **P578**, de coordenadas **N 9.707.525,02m** e **E 574.297,41m** ; deste segue com azimute de 347°02'41,99" por uma distância de 22,19m, até o ponto **P579**, de coordenadas **N 9.707.546,64m** e **E 574.292,43m** ; deste segue com azimute de 29°44'11,53" por uma distância de 25,54m, até o ponto **P580**, de coordenadas **N 9.707.568,82m** e **E 574.305,10m** ; deste segue com azimute de 19°15'03,01" por uma distância de 26,21m, até o ponto **P581**, de coordenadas **N 9.707.593,56m** e **E 574.313,74m** ; deste segue com azimute de 345°28'16,57" por uma distância de 12,56m, até o ponto **P582**, de coordenadas **N 9.707.605,71m** e **E 574.310,59m** ; deste segue com azimute de 336°51'24,24" por uma distância de 17,84m, até o ponto **P583**, de coordenadas **N 9.707.622,12m** e **E 574.303,58m** ; deste segue com azimute de 317°45'02,66" por uma distância de 15,51m, até o ponto **P584**, de coordenadas **N 9.707.633,60m** e **E 574.293,16m** ; deste segue com azimute de 326°45'18,64" por uma distância de 15,04m, até o ponto **P585**, de coordenadas **N 9.707.646,17m** e **E 574.284,91m** ; deste segue com azimute de 333°26'31,88" por uma distância de 37,92m, até o ponto **P586**, de coordenadas **N 9.707.680,09m** e **E 574.267,96m** ; deste segue com azimute de 331°57'23,55" por uma distância de 40,60m, até o ponto **P587**, de coordenadas **N 9.707.715,92m** e **E 574.248,87m** ; deste segue com azimute de 328°31'40,75" por uma distância de 22,91m, até o ponto **P588**, de coordenadas **N 9.707.735,46m** e **E 574.236,91m** ; deste segue com azimute de 332°00'01,88" por uma distância de 30,10m, até o ponto **P589**, de coordenadas **N 9.707.762,03m** e **E 574.222,78m** ; deste segue com azimute de 317°08'22,03" por uma distância de 17,12m, até o ponto **P590**, de coordenadas **N 9.707.774,59m** e **E 574.211,14m** ; deste segue com azimute de 323°12'30,41" por uma distância de 13,86m, até o ponto **P591**, de coordenadas **N 9.707.785,68m** e **E 574.202,84m** ; deste segue com azimute de 326°31'13,51" por uma distância de 16,68m, até o ponto **P592**, de coordenadas **N 9.707.799,60m** e **E 574.193,63m** ; deste segue com azimute de 1°06'24,54" por uma distância de 50,51m, até o ponto **P593**, de coordenadas **N 9.707.850,10m** e **E 574.194,61m** ; deste segue com azimute de 333°23'02,79" por uma distância de 7,20m, até o ponto **P594**, de coordenadas **N 9.707.856,54m** e **E 574.191,38m**



PREFEITURA DE SÃO LUÍS

SECRETARIA MUNICIPAL DE GOVERNO

MINUTA DE ANTEPROJETO DE LEI Nº _____ DE _____ DE 2019

; deste segue com azimute de 347°52'41,66" por uma distância de 13,22m, até o ponto **P595**, de coordenadas N **9.707.869,46m** e E **574.188,61m** ; deste segue com azimute de 1°04'15,71" por uma distância de 47,38m, até o ponto **P596**, de coordenadas N **9.707.916,84m** e E **574.189,49m** ; deste segue com azimute de 333°04'29,82" por uma distância de 17,18m, até o ponto **P597**, de coordenadas N **9.707.932,16m** e E **574.181,71m** ; deste segue com azimute de 23°56'04,34" por uma distância de 14,16m, até o ponto **P598**, de coordenadas N **9.707.945,10m** e E **574.187,46m** ; deste segue com azimute de 333°33'51,64" por uma distância de 14,74m, até o ponto **P599**, de coordenadas N **9.707.958,30m** e E **574.180,90m** ; deste segue com azimute de 35°02'00,56" por uma distância de 14,23m, até o ponto **P600**, de coordenadas N **9.707.969,96m** e E **574.189,06m** ; deste segue com azimute de 331°01'52,79" por uma distância de 16,47m, até o ponto **P601**, de coordenadas N **9.707.984,36m** e E **574.181,09m** ; deste segue com azimute de 8°06'52,73" por uma distância de 18,72m, até o ponto **P602**, de coordenadas N **9.708.002,90m** e E **574.183,73m** ; deste segue com azimute de 42°28'21,50" por uma distância de 9,58m, até o ponto **P603**, de coordenadas N **9.708.009,96m** e E **574.190,20m** ; deste segue com azimute de 1°58'53,29" por uma distância de 19,42m, até o ponto **P604**, de coordenadas N **9.708.029,37m** e E **574.190,87m** ; deste segue com azimute de 32°26'59,50" por uma distância de 19,13m, até o ponto **P605**, de coordenadas N **9.708.045,51m** e E **574.201,13m** ; deste segue com azimute de 110°11'40,87" por uma distância de 37,65m, até o ponto **P606**, de coordenadas N **9.708.032,52m** e E **574.236,46m** ; deste segue com azimute de 70°43'13,34" por uma distância de 26,62m, até o ponto **P607**, de coordenadas N **9.708.041,31m** e E **574.261,60m** ; deste segue com azimute de 48°36'27,70" por uma distância de 46,85m, até o ponto **P608**, de coordenadas N **9.708.072,29m** e E **574.296,75m** ; deste segue com azimute de 50°34'19,43" por uma distância de 31,17m, até o ponto **P609**, de coordenadas N **9.708.092,09m** e E **574.320,82m** ; deste segue com azimute de 62°12'19,74" por uma distância de 25,22m, até o ponto **P610**, de coordenadas N **9.708.103,85m** e E **574.343,13m** ; deste segue com azimute de 79°52'47,84" por uma distância de 30,44m, até o ponto **P611**, de coordenadas N **9.708.109,19m** e E **574.373,10m** ; deste segue com azimute de 87°43'20,17" por uma distância de 22,93m, até o ponto **P612**, de coordenadas N **9.708.110,11m** e E **574.396,01m** ; deste segue com azimute de 81°59'38,09" por uma distância de 22,60m, até o ponto **P613**, de coordenadas N **9.708.113,25m** e E **574.418,40m** ; deste segue com azimute de 86°48'10,72" por uma distância de 30,51m, até o ponto **P614**, de coordenadas N **9.708.114,96m** e E **574.448,86m** ; deste segue com azimute de 107°26'25,46" por uma distância de 25,32m, até o ponto **P615**, de coordenadas N **9.708.107,37m** e E **574.473,02m** ; deste segue com azimute de 125°34'46,33" por uma distância de 76,38m, até o ponto **P616**, de coordenadas N **9.708.062,93m** e E **574.535,14m** ; deste segue com azimute de 142°44'21,46" por uma distância de 26,10m, até o ponto **P617**, de coordenadas N **9.708.042,16m** e E **574.550,94m** ; deste segue com azimute de 163°12'07,26" por uma distância de 26,68m, até o ponto **P618**, de coordenadas N **9.708.016,62m** e E **574.558,65m** ; deste segue com azimute de 179°51'20,84" por uma distância de 51,65m, até o ponto **P619**, de coordenadas N **9.707.964,97m** e E **574.558,78m** ; deste segue com azimute de 141°27'53,99" por uma distância de 25,81m, até o ponto **P620**, de coordenadas N **9.707.944,78m** e E **574.574,86m** ; deste segue com azimute de 29°40'36,41" por uma distância de 25,05m, até o ponto **P621**, de coordenadas N **9.707.966,54m** e E **574.587,26m** ; deste segue com azimute de 16°04'39,12" por uma distância de 54,58m, até o ponto **P622**, de coordenadas N **9.708.018,98m** e E **574.602,38m** ; deste segue com azimute de 19°17'34,16" por uma distância de 48,56m, até o ponto **P623**, de coordenadas N **9.708.064,82m** e E **574.618,42m** ; deste segue com azimute de 38°23'17,12" por uma distância de 22,12m, até o ponto **P624**, de coordenadas N **9.708.082,15m** e E **574.632,16m** ; deste segue com azimute de 59°40'24,03" por uma distância de 31,10m, até o ponto **P625**, de coordenadas N **9.708.097,86m** e E **574.659,00m** ; deste segue com azimute de 80°55'00,98" por uma distância de 25,08m, até o ponto **P626**, de coordenadas N **9.708.101,82m** e E **574.683,77m** ; deste segue com azimute de 290°55'10,78" por uma distância de 104,02m, até o ponto **P627**, de coordenadas N **9.708.138,96m** e E **574.586,61m** ; deste segue com azimute de 304°52'00,56" por uma distância de 25,12m, até o ponto **P628**, de coordenadas N **9.708.153,32m** e E **574.566,00m** ; deste segue com azimute de 301°28'28,14" por uma distância de 25,40m, até o ponto **P629**, de coordenadas N **9.708.166,58m** e E **574.544,34m** ; deste segue com azimute de 295°37'45,62" por uma distância de 26,56m, até o ponto **P630**, de coordenadas N **9.708.178,07m** e E **574.520,39m** ; deste segue com azimute de 294°42'55,86" por uma distância de 21,48m, até o ponto **P631**, de coordenadas N **9.708.187,05m** e E **574.500,88m** ; deste segue com azimute de 304°05'38,21" por uma distância de 28,33m, até o ponto **P632**, de coordenadas N **9.708.202,93m** e E **574.477,42m** ; deste segue com azimute de 323°26'32,48" por uma distância de 14,47m, até o ponto **P633**, de coordenadas N **9.708.214,55m** e E **574.468,81m** ; deste segue com azimute de 289°53'03,05" por uma distância de 21,63m, até o ponto **P634**, de coordenadas N **9.708.221,91m** e E **574.448,46m** ; deste segue com azimute de 301°57'33,36" por uma distância de 33,29m, até o ponto **P635**, de coordenadas N **9.708.239,52m** e E **574.420,22m** ; deste segue com azimute de 293°18'24,05" por uma distância de 13,98m, até o ponto **P636**, de coordenadas N **9.708.245,06m** e E **574.407,38m** ; deste segue com azimute de 312°57'29,14" por uma distância de 31,03m, até o ponto **P637**, de coordenadas N



PREFEITURA DE SÃO LUÍS

SECRETARIA MUNICIPAL DE GOVERNO

MINUTA DE ANTEPROJETO DE LEI Nº _____ DE _____ DE 2019

9.708.266,20m e E 574.384,68m ; deste segue com azimute de 328°49'13,12" por uma distância de 11,33m, até o ponto P638, de coordenadas N 9.708.275,89m e E 574.378,81m ; deste segue com azimute de 344°28'53,24" por uma distância de 26,85m, até o ponto P639, de coordenadas N 9.708.301,76m e E 574.371,63m ; deste segue com azimute de 336°42'25,85" por uma distância de 8,68m, até o ponto P640, de coordenadas N 9.708.309,74m e E 574.368,19m ; deste segue com azimute de 356°39'16,17" por uma distância de 20,57m, até o ponto P641, de coordenadas N 9.708.330,27m e E 574.366,99m ; deste segue com azimute de 341°29'03,14" por uma distância de 14,19m, até o ponto P642, de coordenadas N 9.708.343,73m e E 574.362,49m ; deste segue com azimute de 344°24'41,90" por uma distância de 31,20m, até o ponto P643, de coordenadas N 9.708.373,78m e E 574.354,10m ; deste segue com azimute de 334°37'51,34" por uma distância de 24,88m, até o ponto P644, de coordenadas N 9.708.396,26m e E 574.343,44m ; deste segue com azimute de 338°14'49,20" por uma distância de 28,86m, até o ponto P645, de coordenadas N 9.708.423,06m e E 574.332,75m ; deste segue com azimute de 346°46'16,44" por uma distância de 28,85m, até o ponto P646, de coordenadas N 9.708.451,15m e E 574.326,15m ; deste segue com azimute de 351°55'28,84" por uma distância de 29,85m, até o ponto P647, de coordenadas N 9.708.480,70m e E 574.321,95m ; deste segue com azimute de 336°25'13,82" por uma distância de 17,95m, até o ponto P648, de coordenadas N 9.708.497,15m e E 574.314,77m ; deste segue com azimute de 341°22'15,19" por uma distância de 15,38m, até o ponto P649, de coordenadas N 9.708.511,72m e E 574.309,86m ; deste segue com azimute de 337°59'33,21" por uma distância de 19,18m, até o ponto P650, de coordenadas N 9.708.529,50m e E 574.302,67m ; deste segue com azimute de 337°15'07,71" por uma distância de 19,53m, até o ponto P651, de coordenadas N 9.708.547,51m e E 574.295,12m ; deste segue com azimute de 335°54'27,99" por uma distância de 29,47m, até o ponto P652, de coordenadas N 9.708.574,41m e E 574.283,09m ; deste segue com azimute de 326°57'50,62" por uma distância de 56,57m, até o ponto P653, de coordenadas N 9.708.621,84m e E 574.252,25m ; deste segue com azimute de 258°08'36,57" por uma distância de 25,70m, até o ponto P654, de coordenadas N 9.708.616,56m e E 574.227,10m ; deste segue com azimute de 213°07'05,71" por uma distância de 66,42m, até o ponto P655, de coordenadas N 9.708.560,93m e E 574.190,81m ; deste segue com azimute de 238°51'38,24" por uma distância de 25,18m, até o ponto P656, de coordenadas N 9.708.547,91m e E 574.169,26m ; deste segue com azimute de 212°59'28,39" por uma distância de 21,70m, até o ponto P657, de coordenadas N 9.708.529,70m e E 574.157,45m ; deste segue com azimute de 200°32'00,19" por uma distância de 59,70m, até o ponto P658, de coordenadas N 9.708.473,79m e E 574.136,51m ; deste segue com azimute de 208°57'56,22" por uma distância de 21,64m, até o ponto P659, de coordenadas N 9.708.454,86m e E 574.126,02m ; deste segue com azimute de 212°45'49,32" por uma distância de 25,39m, até o ponto P660, de coordenadas N 9.708.433,51m e E 574.112,28m ; deste segue com azimute de 219°35'35,46" por uma distância de 25,21m, até o ponto P661, de coordenadas N 9.708.414,08m e E 574.096,21m ; deste segue com azimute de 232°57'25,08" por uma distância de 56,23m, até o ponto P662, de coordenadas N 9.708.380,20m e E 574.051,33m ; deste segue com azimute de 234°37'43,02" por uma distância de 36,85m, até o ponto P663, de coordenadas N 9.708.358,87m e E 574.021,29m ; deste segue com azimute de 234°37'43,02" por uma distância de 23,19m, até o ponto P664, de coordenadas N 9.708.345,45m e E 574.002,38m ; deste segue com azimute de 228°51'52,21" por uma distância de 20,01m, até o ponto P665, de coordenadas N 9.708.332,28m e E 573.987,30m ; deste segue com azimute de 224°16'59,82" por uma distância de 18,50m, até o ponto P666, de coordenadas N 9.708.319,03m e E 573.974,38m ; deste segue com azimute de 219°46'49,69" por uma distância de 41,59m, até o ponto P667, de coordenadas N 9.708.287,07m e E 573.947,77m ; deste segue com azimute de 219°46'49,69" por uma distância de 33,85m, até o ponto P668, de coordenadas N 9.708.261,05m e E 573.926,11m ; deste segue com azimute de 227°13'58,23" por uma distância de 30,06m, até o ponto P669, de coordenadas N 9.708.240,65m e E 573.904,04m ; deste segue com azimute de 221°04'27,76" por uma distância de 31,96m, até o ponto P670, de coordenadas N 9.708.216,55m e E 573.883,05m ; deste segue com azimute de 219°31'44,64" por uma distância de 72,35m, até o ponto P671, de coordenadas N 9.708.160,75m e E 573.836,99m ; deste segue com azimute de 216°09'10,15" por uma distância de 26,53m, até o ponto P672, de coordenadas N 9.708.139,33m e E 573.821,34m ; deste segue com azimute de 231°48'49,62" por uma distância de 26,64m, até o ponto P673, de coordenadas N 9.708.122,86m e E 573.800,40m ; deste segue com azimute de 258°14'57,26" por uma distância de 31,77m, até o ponto P674, de coordenadas N 9.708.116,39m e E 573.769,30m ; deste segue com azimute de 268°02'09,84" por uma distância de 40,69m, até o ponto P675, de coordenadas N 9.708.114,99m e E 573.728,63m ; deste segue com azimute de 272°54'34,25" por uma distância de 30,44m, até o ponto P676, de coordenadas N 9.708.116,54m e E 573.698,22m ; deste segue com azimute de 289°37'32,39" por uma distância de 48,43m, até o ponto P677, de coordenadas N 9.708.132,80m e E 573.652,61m ; deste segue com azimute de 260°02'27,92" por uma distância de 28,43m, até o ponto P678, de coordenadas N 9.708.127,89m e E 573.624,60m ; deste segue com azimute de 246°54'39,03" por uma distância de 50,48m, até o ponto P679, de coordenadas N 9.708.108,09m e E 573.578,17m ; deste segue com azimute de 236°05'00,06" por uma distância de 55,62m, até o



PREFEITURA DE SÃO LUÍS

SECRETARIA MUNICIPAL DE GOVERNO

MINUTA DE ANTEPROJETO DE LEI Nº _____ DE _____ DE 2019

ponto **P680**, de coordenadas **N 9.708.077,06m** e **E 573.532,01m** ; deste segue com azimute de **247°18'01,48"** por uma distância de **26,54m**, até o ponto **P681**, de coordenadas **N 9.708.066,82m** e **E 573.507,53m** ; deste segue com azimute de **221°03'30,32"** por uma distância de **24,72m**, até o ponto **P682**, de coordenadas **N 9.708.048,17m** e **E 573.491,30m** ; deste segue com azimute de **326°28'13,98"** por uma distância de **17,07m**, até o ponto **P683**, de coordenadas **N 9.708.062,41m** e **E 573.481,86m** ; deste segue com azimute de **218°55'19,50"** por uma distância de **24,76m**, até o ponto **P684**, de coordenadas **N 9.708.043,14m** e **E 573.466,31m** ; deste segue com azimute de **333°59'29,62"** por uma distância de **22,27m**, até o ponto **P685**, de coordenadas **N 9.708.063,16m** e **E 573.456,54m** ; deste segue com azimute de **283°57'01,73"** por uma distância de **25,92m**, até o ponto **P686**, de coordenadas **N 9.708.069,41m** e **E 573.431,38m** ; deste segue com azimute de **172°37'01,82"** por uma distância de **19,10m**, até o ponto **P687**, de coordenadas **N 9.708.050,46m** e **E 573.433,84m** ; deste segue com azimute de **276°36'27,63"** por uma distância de **116,66m**, até o ponto **P688**, de coordenadas **N 9.708.063,88m** e **E 573.317,96m** ; deste segue com azimute de **43°45'14,42"** por uma distância de **88,21m**, até o ponto **P689**, de coordenadas **N 9.708.127,60m** e **E 573.378,95m** ; deste segue com azimute de **309°45'51,77"** por uma distância de **15,01m**, até o ponto **P690**, de coordenadas **N 9.708.137,20m** e **E 573.367,42m** ; deste segue com azimute de **24°15'10,31"** por uma distância de **17,09m**, até o ponto **P691**, de coordenadas **N 9.708.152,78m** e **E 573.374,43m** ; deste segue com azimute de **352°50'23,17"** por uma distância de **26,23m**, até o ponto **P692**, de coordenadas **N 9.708.178,81m** e **E 573.371,16m** ; deste segue com azimute de **4°13'59,66"** por uma distância de **26,82m**, até o ponto **P693**, de coordenadas **N 9.708.205,56m** e **E 573.373,14m** ; deste segue com azimute de **24°23'34,10"** por uma distância de **103,83m**, até o ponto **P694**, de coordenadas **N 9.708.300,12m** e **E 573.416,02m** ; deste segue com azimute de **342°09'30,59"** por uma distância de **24,12m**, até o ponto **P695**, de coordenadas **N 9.708.323,08m** e **E 573.408,63m** ; deste segue com azimute de **92°48'03,80"** por uma distância de **20,05m**, até o ponto **P696**, de coordenadas **N 9.708.322,10m** e **E 573.428,66m** ; deste segue com azimute de **338°12'49,95"** por uma distância de **20,88m**, até o ponto **P697**, de coordenadas **N 9.708.341,49m** e **E 573.420,91m** ; deste segue com azimute de **38°13'57,93"** por uma distância de **25,56m**, até o ponto **P698**, de coordenadas **N 9.708.361,57m** e **E 573.436,73m** ; deste segue com azimute de **52°36'41,40"** por uma distância de **25,41m**, até o ponto **P699**, de coordenadas **N 9.708.377,00m** e **E 573.456,92m** ; deste segue com azimute de **109°50'31,22"** por uma distância de **51,00m**, até o ponto **P700**, de coordenadas **N 9.708.359,69m** e **E 573.504,89m** ; deste segue com azimute de **59°53'02,09"** por uma distância de **25,27m**, até o ponto **P701**, de coordenadas **N 9.708.372,37m** e **E 573.526,75m** ; deste segue com azimute de **0°36'56,44"** por uma distância de **39,05m**, até o ponto **P702**, de coordenadas **N 9.708.411,41m** e **E 573.527,17m** ; deste segue com azimute de **61°32'09,28"** por uma distância de **27,91m**, até o ponto **P703**, de coordenadas **N 9.708.424,71m** e **E 573.551,71m** ; deste segue com azimute de **106°42'11,22"** por uma distância de **36,24m**, até o ponto **P704**, de coordenadas **N 9.708.414,30m** e **E 573.586,42m** ; deste segue com azimute de **58°03'13,76"** por uma distância de **69,01m**, até o ponto **P705**, de coordenadas **N 9.708.450,81m** e **E 573.644,98m** ; deste segue com azimute de **41°01'37,51"** por uma distância de **37,45m**, até o ponto **P706**, de coordenadas **N 9.708.479,06m** e **E 573.669,57m** ; deste segue com azimute de **31°41'19,42"** por uma distância de **69,29m**, até o ponto **P707**, de coordenadas **N 9.708.538,02m** e **E 573.705,96m** ; deste segue com azimute de **25°28'32,70"** por uma distância de **53,18m**, até o ponto **P708**, de coordenadas **N 9.708.586,03m** e **E 573.728,84m** ; deste segue com azimute de **36°25'20,75"** por uma distância de **24,74m**, até o ponto **P709**, de coordenadas **N 9.708.605,94m** e **E 573.743,53m** ; deste segue com azimute de **39°49'37,33"** por uma distância de **25,64m**, até o ponto **P710**, de coordenadas **N 9.708.625,63m** e **E 573.759,95m** ; deste segue com azimute de **33°08'02,23"** por uma distância de **25,92m**, até o ponto **P711**, de coordenadas **N 9.708.647,34m** e **E 573.774,12m** ; deste segue com azimute de **42°10'33,10"** por uma distância de **12,83m**, até o ponto **P712**, de coordenadas **N 9.708.656,85m** e **E 573.782,74m** ; deste segue com azimute de **53°04'04,02"** por uma distância de **24,77m**, até o ponto **P713**, de coordenadas **N 9.708.671,73m** e **E 573.802,53m** ; deste segue com azimute de **69°48'47,11"** por uma distância de **43,37m**, até o ponto **P714**, de coordenadas **N 9.708.686,70m** e **E 573.843,23m** ; deste segue com azimute de **54°11'30,93"** por uma distância de **83,75m**, até o ponto **P715**, de coordenadas **N 9.708.735,70m** e **E 573.911,15m** ; deste segue com azimute de **357°27'51,94"** por uma distância de **27,59m**, até o ponto **P716**, de coordenadas **N 9.708.763,26m** e **E 573.909,93m** ; deste segue com azimute de **348°55'49,83"** por uma distância de **50,00m**, até o ponto **P717**, de coordenadas **N 9.708.812,33m** e **E 573.900,33m** ; deste segue com azimute de **20°22'09,53"** por uma distância de **25,86m**, até o ponto **P718**, de coordenadas **N 9.708.836,57m** e **E 573.909,33m** ; deste segue com azimute de **0°14'41,81"** por uma distância de **25,54m**, até o ponto **P719**, de coordenadas **N 9.708.862,11m** e **E 573.909,44m** ; deste segue com azimute de **270°14'41,81"** por uma distância de **25,65m**, até o ponto **P720**, de coordenadas **N 9.708.862,22m** e **E 573.883,79m** ; deste segue com azimute de **277°47'52,68"** por uma distância de **55,52m**, até o ponto **P721**, de coordenadas **N 9.708.869,75m** e **E 573.828,79m** ; deste segue com azimute de **305°41'48,25"** por uma distância de **17,53m**, até o ponto **P722**, de coordenadas **N 9.708.879,98m** e **E 573.814,55m** ; deste segue com azimute de **313°38'28,04"** por



PREFEITURA DE SÃO LUÍS

SECRETARIA MUNICIPAL DE GOVERNO

MINUTA DE ANTEPROJETO DE LEI Nº _____ DE _____ DE 2019

uma distância de 20,19m, até o ponto **P723**, de coordenadas **N 9.708.893,91m** e **E 573.799,94m** ; deste segue com azimute de 350°29'49,71" por uma distância de 7,30m, até o ponto **P724**, de coordenadas **N 9.708.901,11m** e **E 573.798,74m** ; deste segue com azimute de 322°12'53,31" por uma distância de 24,14m, até o ponto **P725**, de coordenadas **N 9.708.920,19m** e **E 573.783,95m** ; deste segue com azimute de 341°56'51,94" por uma distância de 27,98m, até o ponto **P726**, de coordenadas **N 9.708.946,79m** e **E 573.775,28m** ; deste segue com azimute de 329°55'53,68" por uma distância de 48,00m, até o ponto **P727**, de coordenadas **N 9.708.988,33m** e **E 573.751,23m** ; deste segue com azimute de 278°48'33,05" por uma distância de 25,37m, até o ponto **P728**, de coordenadas **N 9.708.992,21m** e **E 573.726,16m** ; deste segue com azimute de 207°40'06,03" por uma distância de 25,18m, até o ponto **P729**, de coordenadas **N 9.708.969,92m** e **E 573.714,47m** ; deste segue com azimute de 214°22'32,43" por uma distância de 21,47m, até o ponto **P730**, de coordenadas **N 9.708.952,20m** e **E 573.702,35m** ; deste segue com azimute de 209°02'54,98" por uma distância de 30,43m, até o ponto **P731**, de coordenadas **N 9.708.925,59m** e **E 573.687,57m** ; deste segue com azimute de 186°20'59,80" por uma distância de 90,19m, até o ponto **P732**, de coordenadas **N 9.708.835,96m** e **E 573.677,59m** ; deste segue com azimute de 215°24'45,09" por uma distância de 32,08m, até o ponto **P733**, de coordenadas **N 9.708.809,81m** e **E 573.659,01m** ; deste segue com azimute de 232°56'39,27" por uma distância de 15,98m, até o ponto **P734**, de coordenadas **N 9.708.800,18m** e **E 573.646,26m** ; deste segue com azimute de 268°16'52,38" por uma distância de 17,29m, até o ponto **P735**, de coordenadas **N 9.708.799,67m** e **E 573.628,97m** ; deste segue com azimute de 264°32'24,15" por uma distância de 54,17m, até o ponto **P736**, de coordenadas **N 9.708.794,51m** e **E 573.575,05m** ; deste segue com azimute de 313°06'42,52" por uma distância de 7,54m, até o ponto **P737**, de coordenadas **N 9.708.799,67m** e **E 573.569,54m** ; deste segue com azimute de 267°20'18,64" por uma distância de 18,86m, até o ponto **P738**, de coordenadas **N 9.708.798,79m** e **E 573.550,71m** ; deste segue com azimute de 305°32'36,49" por uma distância de 14,79m, até o ponto **P739**, de coordenadas **N 9.708.807,39m** e **E 573.538,67m** ; deste segue com azimute de 272°57'59,47" por uma distância de 29,16m, até o ponto **P740**, de coordenadas **N 9.708.808,89m** e **E 573.509,56m** ; deste segue com azimute de 234°21'35,79" por uma distância de 9,75m, até o ponto **P741**, de coordenadas **N 9.708.803,21m** e **E 573.501,63m** ; deste segue com azimute de 305°03'26,07" por uma distância de 20,70m, até o ponto **P742**, de coordenadas **N 9.708.815,10m** e **E 573.484,69m** ; deste segue com azimute de 259°23'30,73" por uma distância de 8,25m, até o ponto **P743**, de coordenadas **N 9.708.813,59m** e **E 573.476,58m** ; deste segue com azimute de 314°31'29,41" por uma distância de 20,63m, até o ponto **P744**, de coordenadas **N 9.708.828,05m** e **E 573.461,87m** ; deste segue com azimute de 305°42'57,89" por uma distância de 7,04m, até o ponto **P745**, de coordenadas **N 9.708.832,16m** e **E 573.456,16m** ; deste segue com azimute de 315°58'26,32" por uma distância de 17,66m, até o ponto **P746**, de coordenadas **N 9.708.844,86m** e **E 573.443,89m** ; deste segue com azimute de 19°38'08,63" por uma distância de 9,26m, até o ponto **P747**, de coordenadas **N 9.708.853,58m** e **E 573.447,00m** ; deste segue com azimute de 342°56'43,83" por uma distância de 19,76m, até o ponto **P748**, de coordenadas **N 9.708.872,47m** e **E 573.441,20m** ; deste segue com azimute de 333°46'18,82" por uma distância de 28,09m, até o ponto **P749**, de coordenadas **N 9.708.897,67m** e **E 573.428,79m** ; deste segue com azimute de 265°45'41,06" por uma distância de 25,99m, até o ponto **P750**, de coordenadas **N 9.708.895,75m** e **E 573.402,87m** ; deste segue com azimute de 272°24'50,81" por uma distância de 28,30m, até o ponto **P751**, de coordenadas **N 9.708.896,95m** e **E 573.374,59m** ; deste segue com azimute de 290°15'08,48" por uma distância de 21,44m, até o ponto **P752**, de coordenadas **N 9.708.904,37m** e **E 573.354,48m** ; deste segue com azimute de 297°00'07,58" por uma distância de 59,11m, até o ponto **P753**, de coordenadas **N 9.708.931,20m** e **E 573.301,81m** ; deste segue com azimute de 316°01'02,81" por uma distância de 34,66m, até o ponto **P754**, de coordenadas **N 9.708.956,14m** e **E 573.277,74m** ; deste segue com azimute de 329°54'06,31" por uma distância de 45,99m, até o ponto **P755**, de coordenadas **N 9.708.995,93m** e **E 573.254,68m** ; deste segue com azimute de 341°39'48,69" por uma distância de 43,33m, até o ponto **P756**, de coordenadas **N 9.709.037,06m** e **E 573.241,04m** ; deste segue com azimute de 0°40'58,44" por uma distância de 26,76m, até o ponto **P757**, de coordenadas **N 9.709.063,82m** e **E 573.241,36m** ; deste segue com azimute de 24°18'25,58" por uma distância de 13,18m, até o ponto **P758**, de coordenadas **N 9.709.075,84m** e **E 573.246,79m** ; deste segue com azimute de 29°44'02,21" por uma distância de 46,47m, até o ponto **P759**, de coordenadas **N 9.709.116,19m** e **E 573.269,84m** ; deste segue com azimute de 43°45'45,47" por uma distância de 44,06m, até o ponto **P760**, de coordenadas **N 9.709.148,01m** e **E 573.300,32m** ; deste segue com azimute de 62°35'27,91" por uma distância de 23,62m, até o ponto **P761**, de coordenadas **N 9.709.158,89m** e **E 573.321,29m** ; deste segue com azimute de 76°38'49,24" por uma distância de 28,00m, até o ponto **P762**, de coordenadas **N 9.709.165,35m** e **E 573.348,53m** ; deste segue com azimute de 106°59'42,67" por uma distância de 26,52m, até o ponto **P763**, de coordenadas **N 9.709.157,60m** e **E 573.373,89m** ; deste segue com azimute de 129°42'23,18" por uma distância de 26,20m, até o ponto **P764**, de coordenadas **N 9.709.140,87m** e **E 573.394,05m** ; deste segue com azimute de 96°30'27,10" por uma distância de 57,31m, até o ponto **P765**, de coordenadas **N 9.709.134,37m** e **E 573.450,98m** ; deste segue com



PREFEITURA DE SÃO LUÍS

SECRETARIA MUNICIPAL DE GOVERNO

MINUTA DE ANTEPROJETO DE LEI Nº _____ DE _____ DE 2019

azimute de 6°30'27,10" por uma distância de 25,95m, até o ponto **P766**, de coordenadas **N 9.709.160,15m** e **E 573.453,92m** ; deste segue com azimute de 349°03'11,70" por uma distância de 26,30m, até o ponto **P767**, de coordenadas **N 9.709.185,97m** e **E 573.448,93m** ; deste segue com azimute de 41°15'41,08" por uma distância de 26,28m, até o ponto **P768**, de coordenadas **N 9.709.205,72m** e **E 573.466,26m** ; deste segue com azimute de 58°52'55,52" por uma distância de 75,46m, até o ponto **P769**, de coordenadas **N 9.709.244,72m** e **E 573.530,86m** ; deste segue com azimute de 30°22'19,29" por uma distância de 29,26m, até o ponto **P770**, de coordenadas **N 9.709.269,97m** e **E 573.545,66m** ; deste segue com azimute de 287°57'14,05" por uma distância de 74,42m, até o ponto **P771**, de coordenadas **N 9.709.292,91m** e **E 573.474,86m** ; deste segue com azimute de 301°10'02,69" por uma distância de 28,99m, até o ponto **P772**, de coordenadas **N 9.709.307,92m** e **E 573.450,05m** ; deste segue com azimute de 321°26'02,82" por uma distância de 25,91m, até o ponto **P773**, de coordenadas **N 9.709.328,18m** e **E 573.433,90m** ; deste segue com azimute de 338°06'35,74" por uma distância de 26,64m, até o ponto **P774**, de coordenadas **N 9.709.352,89m** e **E 573.423,97m** ; deste segue com azimute de 342°59'45,99" por uma distância de 25,27m, até o ponto **P775**, de coordenadas **N 9.709.377,06m** e **E 573.416,58m** ; deste segue com azimute de 6°22'04,99" por uma distância de 26,34m, até o ponto **P776**, de coordenadas **N 9.709.403,25m** e **E 573.419,50m** ; deste segue com azimute de 37°57'30,68" por uma distância de 13,82m, até o ponto **P777**, de coordenadas **N 9.709.414,14m** e **E 573.428,00m** ; deste segue com azimute de 42°29'23,54" por uma distância de 30,29m, até o ponto **P778**, de coordenadas **N 9.709.436,47m** e **E 573.448,45m** ; deste segue com azimute de 45°18'40,44" por uma distância de 33,21m, até o ponto **P779**, de coordenadas **N 9.709.459,83m** e **E 573.472,07m** ; deste segue com azimute de 54°00'31,71" por uma distância de 25,61m, até o ponto **P780**, de coordenadas **N 9.709.474,88m** e **E 573.492,79m** ; deste segue com azimute de 68°54'07,21" por uma distância de 26,05m, até o ponto **P781**, de coordenadas **N 9.709.484,26m** e **E 573.517,09m** ; deste segue com azimute de 354°02'48,03" por uma distância de 34,69m, até o ponto **P782**, de coordenadas **N 9.709.518,76m** e **E 573.513,49m** ; deste segue com azimute de 28°41'35,18" por uma distância de 11,63m, até o ponto **P783**, de coordenadas **N 9.709.528,96m** e **E 573.519,08m** ; deste segue com azimute de 39°58'38,32" por uma distância de 16,90m, até o ponto **P784**, de coordenadas **N 9.709.541,92m** e **E 573.529,94m** ; deste segue com azimute de 50°22'12,65" por uma distância de 20,68m, até o ponto **P785**, de coordenadas **N 9.709.555,11m** e **E 573.545,87m** ; deste segue com azimute de 61°42'35,80" por uma distância de 23,00m, até o ponto **P786**, de coordenadas **N 9.709.566,01m** e **E 573.566,12m** ; deste segue com azimute de 78°18'16,18" por uma distância de 25,54m, até o ponto **P787**, de coordenadas **N 9.709.571,19m** e **E 573.591,13m** ; deste segue com azimute de 91°12'34,17" por uma distância de 19,81m, até o ponto **P788**, de coordenadas **N 9.709.570,77m** e **E 573.610,94m** ; deste segue com azimute de 102°56'12,67" por uma distância de 25,33m, até o ponto **P789**, de coordenadas **N 9.709.565,10m** e **E 573.635,62m** ; deste segue com azimute de 111°43'59,88" por uma distância de 27,52m, até o ponto **P790**, de coordenadas **N 9.709.554,91m** e **E 573.661,19m** ; deste segue com azimute de 120°36'01,81" por uma distância de 30,78m, até o ponto **P791**, de coordenadas **N 9.709.539,24m** e **E 573.687,68m** ; deste segue com azimute de 128°31'13,47" por uma distância de 25,23m, até o ponto **P792**, de coordenadas **N 9.709.523,53m** e **E 573.707,42m** ; deste segue com azimute de 136°34'36,60" por uma distância de 37,86m, até o ponto **P793**, de coordenadas **N 9.709.496,03m** e **E 573.733,44m** ; deste segue com azimute de 143°59'14,26" por uma distância de 29,58m, até o ponto **P794**, de coordenadas **N 9.709.472,10m** e **E 573.750,83m** ; deste segue com azimute de 147°31'05,07" por uma distância de 29,07m, até o ponto **P795**, de coordenadas **N 9.709.447,58m** e **E 573.766,44m** ; deste segue com azimute de 159°22'58,92" por uma distância de 36,58m, até o ponto **P796**, de coordenadas **N 9.709.413,35m** e **E 573.779,32m** ; deste segue com azimute de 167°16'59,11" por uma distância de 36,34m, até o ponto **P797**, de coordenadas **N 9.709.377,90m** e **E 573.787,32m** ; deste segue com azimute de 195°35'59,62" por uma distância de 47,47m, até o ponto **P798**, de coordenadas **N 9.709.332,17m** e **E 573.774,56m** ; deste segue com azimute de 188°00'53,41" por uma distância de 31,72m, até o ponto **P799**, de coordenadas **N 9.709.300,76m** e **E 573.770,13m** ; deste segue com azimute de 49°54'22,08" por uma distância de 21,96m, até o ponto **P800**, de coordenadas **N 9.709.314,90m** e **E 573.786,93m** ; deste segue com azimute de 59°18'38,41" por uma distância de 29,25m, até o ponto **P801**, de coordenadas **N 9.709.329,83m** e **E 573.812,08m** ; deste segue com azimute de 74°50'43,76" por uma distância de 25,97m, até o ponto **P802**, de coordenadas **N 9.709.336,62m** e **E 573.837,15m** ; deste segue com azimute de 92°55'02,71" por uma distância de 25,00m, até o ponto **P803**, de coordenadas **N 9.709.335,34m** e **E 573.862,12m** ; deste segue com azimute de 117°22'43,58" por uma distância de 53,97m, até o ponto **P804**, de coordenadas **N 9.709.310,53m** e **E 573.910,04m** ; deste segue com azimute de 315°08'43,96" por uma distância de 25,05m, até o ponto **P805**, de coordenadas **N 9.709.328,29m** e **E 573.892,37m** ; deste segue com azimute de 283°07'55,30" por uma distância de 31,06m, até o ponto **P806**, de coordenadas **N 9.709.335,34m** e **E 573.862,12m** ; deste segue com azimute de 2°55'02,71" por uma distância de 23,60m, até o ponto **P807**, de coordenadas **N 9.709.358,92m** e **E 573.863,32m** ; deste segue com azimute de 340°38'02,58" por uma distância de 16,15m, até o ponto **P808**, de coordenadas **N 9.709.374,15m** e **E**



PREFEITURA DE SÃO LUÍS

SECRETARIA MUNICIPAL DE GOVERNO

MINUTA DE ANTEPROJETO DE LEI Nº _____ DE _____ DE 2019

573.857,97m ; deste segue com azimute de $347^{\circ}11'52,18''$ por uma distância de 45,10m, até o ponto **P809**, de coordenadas **N 9.709.418,14m** e **E 573.847,97m** ; deste segue com azimute de $342^{\circ}13'35,42''$ por uma distância de 51,50m, até o ponto **P810**, de coordenadas **N 9.709.467,18m** e **E 573.832,25m** ; deste segue com azimute de $334^{\circ}49'59,86''$ por uma distância de 29,46m, até o ponto **P811**, de coordenadas **N 9.709.493,84m** e **E 573.819,73m** ; deste segue com azimute de $331^{\circ}00'58,25''$ por uma distância de 54,48m, até o ponto **P812**, de coordenadas **N 9.709.541,49m** e **E 573.793,33m** ; deste segue com azimute de $325^{\circ}59'23,13''$ por uma distância de 48,03m, até o ponto **P813**, de coordenadas **N 9.709.581,31m** e **E 573.766,46m** ; deste segue com azimute de $341^{\circ}38'14,29''$ por uma distância de 25,08m, até o ponto **P814**, de coordenadas **N 9.709.605,11m** e **E 573.758,56m** ; deste segue com azimute de $359^{\circ}20'05,27''$ por uma distância de 26,70m, até o ponto **P815**, de coordenadas **N 9.709.631,81m** e **E 573.758,25m** ; deste segue com azimute de $42^{\circ}21'21,52''$ por uma distância de 25,29m, até o ponto **P816**, de coordenadas **N 9.709.650,50m** e **E 573.775,29m** ; deste segue com azimute de $61^{\circ}50'42,76''$ por uma distância de 50,78m, até o ponto **P817**, de coordenadas **N 9.709.674,46m** e **E 573.820,06m** ; deste segue com azimute de $84^{\circ}25'30,77''$ por uma distância de 26,87m, até o ponto **P818**, de coordenadas **N 9.709.677,07m** e **E 573.846,80m** ; deste segue com azimute de $127^{\circ}54'12,78''$ por uma distância de 26,39m, até o ponto **P819**, de coordenadas **N 9.709.660,86m** e **E 573.867,62m** ; deste segue com azimute de $173^{\circ}47'41,56''$ por uma distância de 103,53m, até o ponto **P820**, de coordenadas **N 9.709.557,94m** e **E 573.878,81m** ; deste segue com azimute de $128^{\circ}51'49,62''$ por uma distância de 25,01m, até o ponto **P821**, de coordenadas **N 9.709.542,25m** e **E 573.898,28m** ; deste segue com azimute de $60^{\circ}14'08,15''$ por uma distância de 25,48m, até o ponto **P822**, de coordenadas **N 9.709.554,90m** e **E 573.920,40m** ; deste segue com azimute de $41^{\circ}05'59,54''$ por uma distância de 19,57m, até o ponto **P823**, de coordenadas **N 9.709.569,65m** e **E 573.933,27m** ; deste segue com azimute de $47^{\circ}01'46,38''$ por uma distância de 32,20m, até o ponto **P824**, de coordenadas **N 9.709.591,60m** e **E 573.956,83m** ; deste segue com azimute de $61^{\circ}01'33,71''$ por uma distância de 20,34m, até o ponto **P825**, de coordenadas **N 9.709.601,45m** e **E 573.974,63m** ; deste segue com azimute de $69^{\circ}04'01,24''$ por uma distância de 45,55m, até o ponto **P826**, de coordenadas **N 9.709.617,73m** e **E 574.017,18m** ; deste segue com azimute de $66^{\circ}12'34,64''$ por uma distância de 92,61m, até o ponto **P827**, de coordenadas **N 9.709.655,09m** e **E 574.101,92m** ; deste segue com azimute de $91^{\circ}20'31,04''$ por uma distância de 127,24m, até o ponto **P828**, de coordenadas **N 9.709.652,11m** e **E 574.229,13m** ; deste segue com azimute de $65^{\circ}03'21,57''$ por uma distância de 35,71m, até o ponto **P829**, de coordenadas **N 9.709.667,17m** e **E 574.261,51m** ; deste segue com azimute de $76^{\circ}11'22,10''$ por uma distância de 42,48m, até o ponto **P830**, de coordenadas **N 9.709.677,31m** e **E 574.302,76m** ; deste segue com azimute de $90^{\circ}18'26,53''$ por uma distância de 31,40m, até o ponto **P831**, de coordenadas **N 9.709.677,14m** e **E 574.334,16m** ; deste segue com azimute de $104^{\circ}46'54,41''$ por uma distância de 23,69m, até o ponto **P832**, de coordenadas **N 9.709.671,09m** e **E 574.357,06m** ; deste segue com azimute de $97^{\circ}58'38,87''$ por uma distância de 23,48m, até o ponto **P833**, de coordenadas **N 9.709.667,84m** e **E 574.380,31m** ; deste segue com azimute de $89^{\circ}39'12,45''$ por uma distância de 79,36m, até o ponto **P834**, de coordenadas **N 9.709.668,32m** e **E 574.459,67m** ; deste segue com azimute de $103^{\circ}45'41,09''$ por uma distância de 54,10m, até o ponto **P835**, de coordenadas **N 9.709.655,45m** e **E 574.512,22m** ; deste segue com azimute de $100^{\circ}12'35,30''$ por uma distância de 36,89m, até o ponto **P836**, de coordenadas **N 9.709.648,91m** e **E 574.548,53m** ; deste segue com azimute de $102^{\circ}38'55,31''$ por uma distância de 39,19m, até o ponto **P837**, de coordenadas **N 9.709.640,33m** e **E 574.586,77m** ; deste segue com azimute de $114^{\circ}04'23,51''$ por uma distância de 32,52m, até o ponto **P838**, de coordenadas **N 9.709.627,06m** e **E 574.616,47m** ; deste segue com azimute de $131^{\circ}33'46,25''$ por uma distância de 25,14m, até o ponto **P839**, de coordenadas **N 9.709.610,38m** e **E 574.635,28m** ; deste segue com azimute de $146^{\circ}59'58,18''$ por uma distância de 18,82m, até o ponto **P840**, de coordenadas **N 9.709.594,59m** e **E 574.645,53m** ; deste segue com azimute de $167^{\circ}16'48,69''$ por uma distância de 9,87m, até o ponto **P841**, de coordenadas **N 9.709.584,96m** e **E 574.647,71m** ; deste segue com azimute de $180^{\circ}00'00,00''$ por uma distância de 19,97m, até o ponto **P842**, de coordenadas **N 9.709.564,99m** e **E 574.647,71m** ; deste segue com azimute de $203^{\circ}27'32,46''$ por uma distância de 26,03m, até o ponto **P843**, de coordenadas **N 9.709.541,12m** e **E 574.637,34m** ; deste segue com azimute de $192^{\circ}15'56,50''$ por uma distância de 26,45m, até o ponto **P844**, de coordenadas **N 9.709.515,27m** e **E 574.631,72m** ; deste segue com azimute de $66^{\circ}52'11,39''$ por uma distância de 57,18m, até o ponto **P845**, de coordenadas **N 9.709.537,73m** e **E 574.684,30m** ; deste segue com azimute de $39^{\circ}57'49,59''$ por uma distância de 51,47m, até o ponto **P846**, de coordenadas **N 9.709.577,18m** e **E 574.717,36m** ; deste segue com azimute de $68^{\circ}05'18,10''$ por uma distância de 49,23m, até o ponto **P847**, de coordenadas **N 9.709.595,55m** e **E 574.763,03m** ; deste segue com azimute de $82^{\circ}03'31,25''$ por uma distância de 57,35m, até o ponto **P848**, de coordenadas **N 9.709.603,47m** e **E 574.819,84m** ; deste segue com azimute de $93^{\circ}27'05,96''$ por uma distância de 22,86m, até o ponto **P849**, de coordenadas **N 9.709.602,09m** e **E 574.842,66m** ; deste segue com azimute de $102^{\circ}53'05,10''$ por uma distância de 22,91m, até o ponto **P850**, de coordenadas **N 9.709.596,99m** e **E 574.864,98m** ; deste segue com azimute de $84^{\circ}45'19,23''$ por uma distância de 22,09m, até o ponto **P851**, de



PREFEITURA DE SÃO LUÍS

SECRETARIA MUNICIPAL DE GOVERNO

MINUTA DE ANTEPROJETO DE LEI Nº _____ DE _____ DE 2019

coordenadas N **9.709.599,00m** e E **574.886,98m** ; deste segue com azimute de 72°12'17,40" por uma distância de 15,68m, até o ponto **P852**, de coordenadas N **9.709.603,80m** e E **574.901,90m** ; deste segue com azimute de 35°40'05,31" por uma distância de 26,31m, até o ponto **P853**, de coordenadas N **9.709.625,17m** e E **574.917,24m** ; deste segue com azimute de 39°13'02,81" por uma distância de 37,76m, até o ponto **P854**, de coordenadas N **9.709.654,42m** e E **574.941,12m** ; deste segue com azimute de 54°55'59,92" por uma distância de 25,37m, até o ponto **P855**, de coordenadas N **9.709.669,00m** e E **574.961,89m** ; deste segue com azimute de 43°31'02,19" por uma distância de 28,88m, até o ponto **P856**, de coordenadas N **9.709.689,95m** e E **574.981,77m** ; deste segue com azimute de 294°46'08,32" por uma distância de 12,98m, até o ponto **P857**, de coordenadas N **9.709.695,39m** e E **574.969,98m** ; deste segue com azimute de 285°45'56,13" por uma distância de 29,32m, até o ponto **P858**, de coordenadas N **9.709.703,35m** e E **574.941,77m** ; deste segue com azimute de 266°49'05,63" por uma distância de 24,21m, até o ponto **P859**, de coordenadas N **9.709.702,01m** e E **574.917,60m** ; deste segue com azimute de 259°08'31,21" por uma distância de 58,73m, até o ponto **P860**, de coordenadas N **9.709.690,95m** e E **574.859,93m** ; deste segue com azimute de 239°19'57,42" por uma distância de 62,58m, até o ponto **P861**, de coordenadas N **9.709.659,02m** e E **574.806,10m** ; deste segue com azimute de 244°02'35,77" por uma distância de 38,26m, até o ponto **P862**, de coordenadas N **9.709.642,28m** e E **574.771,70m** ; deste segue com azimute de 264°36'25,38" por uma distância de 18,71m, até o ponto **P863**, de coordenadas N **9.709.640,52m** e E **574.753,07m** ; deste segue com azimute de 280°54'18,32" por uma distância de 38,72m, até o ponto **P864**, de coordenadas N **9.709.647,85m** e E **574.715,05m** ; deste segue com azimute de 288°21'10,66" por uma distância de 26,52m, até o ponto **P865**, de coordenadas N **9.709.656,20m** e E **574.689,88m** ; deste segue com azimute de 304°54'19,39" por uma distância de 45,04m, até o ponto **P866**, de coordenadas N **9.709.681,97m** e E **574.652,94m** ; deste segue com azimute de 297°33'52,16" por uma distância de 36,59m, até o ponto **P867**, de coordenadas N **9.709.698,91m** e E **574.620,50m** ; deste segue com azimute de 287°55'56,52" por uma distância de 20,07m, até o ponto **P868**, de coordenadas N **9.709.705,09m** e E **574.601,40m** ; deste segue com azimute de 357°07'44,15" por uma distância de 101,31m, até o ponto **P869**, de coordenadas N **9.709.806,27m** e E **574.596,33m** ; deste segue com azimute de 59°06'33,65" por uma distância de 51,09m, até o ponto **P870**, de coordenadas N **9.709.832,50m** e E **574.640,17m** ; deste segue com azimute de 53°35'52,71" por uma distância de 72,26m, até o ponto **P871**, de coordenadas N **9.709.875,38m** e E **574.698,34m** ; deste segue com azimute de 57°00'47,10" por uma distância de 26,33m, até o ponto **P872**, de coordenadas N **9.709.889,71m** e E **574.720,42m** ; deste segue com azimute de 57°00'47,28" por uma distância de 6,16m, até o ponto **P873**, de coordenadas N **9.709.893,07m** e E **574.725,58m** ; deste segue com azimute de 7°42'29,08" por uma distância de 25,72m, até o ponto **P874**, de coordenadas N **9.709.918,56m** e E **574.729,03m** ; deste segue com azimute de 263°03'50,79" por uma distância de 47,24m, até o ponto **P875**, de coordenadas N **9.709.912,85m** e E **574.682,14m** ; deste segue com azimute de 254°49'23,74" por uma distância de 29,81m, até o ponto **P876**, de coordenadas N **9.709.905,05m** e E **574.653,37m** ; deste segue com azimute de 248°54'53,48" por uma distância de 25,10m, até o ponto **P877**, de coordenadas N **9.709.896,02m** e E **574.629,95m** ; deste segue com azimute de 256°01'48,36" por uma distância de 25,18m, até o ponto **P878**, de coordenadas N **9.709.889,94m** e E **574.605,50m** ; deste segue com azimute de 231°12'24,56" por uma distância de 51,67m, até o ponto **P879**, de coordenadas N **9.709.857,57m** e E **574.565,24m** ; deste segue com azimute de 234°45'28,06" por uma distância de 51,40m, até o ponto **P880**, de coordenadas N **9.709.827,91m** e E **574.523,26m** ; deste segue com azimute de 256°31'37,11" por uma distância de 25,15m, até o ponto **P881**, de coordenadas N **9.709.822,05m** e E **574.498,80m** ; deste segue com azimute de 271°09'03,20" por uma distância de 77,18m, até o ponto **P882**, de coordenadas N **9.709.823,60m** e E **574.421,63m** ; deste segue com azimute de 291°29'29,39" por uma distância de 25,08m, até o ponto **P883**, de coordenadas N **9.709.832,79m** e E **574.398,29m** ; deste segue com azimute de 325°07'31,99" por uma distância de 26,02m, até o ponto **P884**, de coordenadas N **9.709.854,14m** e E **574.383,41m** ; deste segue com azimute de 339°19'09,64" por uma distância de 26,96m, até o ponto **P885**, de coordenadas N **9.709.879,36m** e E **574.373,89m** ; deste segue com azimute de 359°22'22,01" por uma distância de 77,63m, até o ponto **P886**, de coordenadas N **9.709.956,99m** e E **574.373,05m** ; deste segue com azimute de 6°30'55,34" por uma distância de 50,59m, até o ponto **P887**, de coordenadas N **9.710.007,25m** e E **574.378,79m** ; deste segue com azimute de 334°02'57,36" por uma distância de 25,02m, até o ponto **P888**, de coordenadas N **9.710.029,75m** e E **574.367,84m** ; deste segue com azimute de 232°52'47,45" por uma distância de 25,17m, até o ponto **P889**, de coordenadas N **9.710.014,56m** e E **574.347,77m** ; deste segue com azimute de 215°36'49,30" por uma distância de 50,90m, até o ponto **P890**, de coordenadas N **9.709.973,18m** e E **574.318,12m** ; deste segue com azimute de 206°01'22,85" por uma distância de 48,26m, até o ponto **P891**, de coordenadas N **9.709.929,81m** e E **574.296,95m** ; deste segue com azimute de 214°14'58,52" por uma distância de 28,50m, até o ponto **P892**, de coordenadas N **9.709.906,26m** e E **574.280,91m** ; deste segue com azimute de 236°03'23,20" por uma distância de 84,66m, até o ponto **P893**, de coordenadas N **9.709.858,99m** e E **574.210,69m** ; deste segue com azimute de 284°11'49,06" por uma distância de



PREFEITURA DE SÃO LUÍS

SECRETARIA MUNICIPAL DE GOVERNO

MINUTA DE ANTEPROJETO DE LEI Nº _____ DE _____ DE 2019

69,34m, até o ponto **P894**, de coordenadas **N 9.709.875,99m** e **E 574.143,46m** ; deste segue com azimute de **287°58'12,60"** por uma distância de **31,88m**, até o ponto **P895**, de coordenadas **N 9.709.885,83m** e **E 574.113,13m** ; deste segue com azimute de **292°22'39,51"** por uma distância de **61,32m**, até o ponto **P896**, de coordenadas **N 9.709.909,17m** e **E 574.056,43m** ; deste segue com azimute de **282°20'21,08"** por uma distância de **20,88m**, até o ponto **P897**, de coordenadas **N 9.709.913,64m** e **E 574.036,03m** ; deste segue com azimute de **238°08'11,89"** por uma distância de **19,78m**, até o ponto **P898**, de coordenadas **N 9.709.903,19m** e **E 574.019,23m** ; deste segue com azimute de **242°08'43,84"** por uma distância de **19,09m**, até o ponto **P899**, de coordenadas **N 9.709.894,28m** e **E 574.002,36m** ; deste segue com azimute de **248°09'07,01"** por uma distância de **26,13m**, até o ponto **P900**, de coordenadas **N 9.709.884,55m** e **E 573.978,10m** ; deste segue com azimute de **261°32'43,79"** por uma distância de **30,02m**, até o ponto **P901**, de coordenadas **N 9.709.880,14m** e **E 573.948,41m** ; deste segue com azimute de **274°34'50,47"** por uma distância de **34,17m**, até o ponto **P902**, de coordenadas **N 9.709.882,87m** e **E 573.914,35m** ; deste segue com azimute de **304°34'59,50"** por uma distância de **26,52m**, até o ponto **P903**, de coordenadas **N 9.709.897,92m** e **E 573.892,52m** ; deste segue com azimute de **3°30'18,90"** por uma distância de **51,85m**, até o ponto **P904**, de coordenadas **N 9.709.949,67m** e **E 573.895,69m** ; deste segue com azimute de **21°39'01,23"** por uma distância de **26,10m**, até o ponto **P905**, de coordenadas **N 9.709.973,93m** e **E 573.905,31m** ; deste segue com azimute de **26°24'43,51"** por uma distância de **26,80m**, até o ponto **P906**, de coordenadas **N 9.709.997,93m** e **E 573.917,23m** ; deste segue com azimute de **12°46'35,59"** por uma distância de **43,73m**, até o ponto **P907**, de coordenadas **N 9.710.040,57m** e **E 573.926,90m** ; deste segue com azimute de **11°56'15,76"** por uma distância de **39,03m**, até o ponto **P908**, de coordenadas **N 9.710.078,76m** e **E 573.934,98m** ; deste segue com azimute de **10°26'41,47"** por uma distância de **47,61m**, até o ponto **P909**, de coordenadas **N 9.710.125,57m** e **E 573.943,61m** ; deste segue com azimute de **316°11'13,14"** por uma distância de **28,65m**, até o ponto **P910**, de coordenadas **N 9.710.146,25m** e **E 573.923,77m** ; deste segue com azimute de **298°18'53,16"** por uma distância de **19,19m**, até o ponto **P911**, de coordenadas **N 9.710.155,35m** e **E 573.906,89m** ; deste segue com azimute de **324°42'21,14"** por uma distância de **19,13m**, até o ponto **P912**, de coordenadas **N 9.710.170,96m** e **E 573.895,83m** ; deste segue com azimute de **219°26'13,68"** por uma distância de **52,59m**, até o ponto **P913**, de coordenadas **N 9.710.130,34m** e **E 573.862,43m** ; deste segue com azimute de **239°06'38,02"** por uma distância de **48,38m**, até o ponto **P914**, de coordenadas **N 9.710.105,50m** e **E 573.820,91m** ; deste segue com azimute de **241°57'05,51"** por uma distância de **28,37m**, até o ponto **P915**, de coordenadas **N 9.710.092,16m** e **E 573.795,86m** ; deste segue com azimute de **229°53'56,71"** por uma distância de **25,34m**, até o ponto **P916**, de coordenadas **N 9.710.075,84m** e **E 573.776,48m** ; deste segue com azimute de **205°29'49,08"** por uma distância de **120,40m**, até o ponto **P917**, de coordenadas **N 9.709.967,16m** e **E 573.724,66m** ; deste segue com azimute de **210°25'06,37"** por uma distância de **26,31m**, até o ponto **P918**, de coordenadas **N 9.709.944,47m** e **E 573.711,33m** ; deste segue com azimute de **220°14'37,10"** por uma distância de **28,61m**, até o ponto **P919**, de coordenadas **N 9.709.922,63m** e **E 573.692,85m** ; deste segue com azimute de **229°45'02,83"** por uma distância de **32,28m**, até o ponto **P920**, de coordenadas **N 9.709.901,78m** e **E 573.668,21m** ; deste segue com azimute de **248°25'28,79"** por uma distância de **26,84m**, até o ponto **P921**, de coordenadas **N 9.709.891,91m** e **E 573.643,26m** ; deste segue com azimute de **270°48'09,74"** por uma distância de **82,09m**, até o ponto **P922**, de coordenadas **N 9.709.893,06m** e **E 573.561,18m** ; deste segue com azimute de **295°06'29,11"** por uma distância de **19,22m**, até o ponto **P923**, de coordenadas **N 9.709.901,21m** e **E 573.543,77m** ; deste segue com azimute de **315°06'30,85"** por uma distância de **5,49m**, até o ponto **P924**, de coordenadas **N 9.709.905,10m** e **E 573.539,90m** ; deste segue com azimute de **352°45'26,34"** por uma distância de **5,53m**, até o ponto **P925**, de coordenadas **N 9.709.910,59m** e **E 573.539,20m** ; deste segue com azimute de **8°43'02,39"** por uma distância de **43,06m**, até o ponto **P926**, de coordenadas **N 9.709.953,16m** e **E 573.545,73m** ; deste segue com azimute de **13°47'07,55"** por uma distância de **33,36m**, até o ponto **P927**, de coordenadas **N 9.709.985,56m** e **E 573.553,68m** ; deste segue com azimute de **26°57'03,86"** por uma distância de **38,50m**, até o ponto **P928**, de coordenadas **N 9.710.019,88m** e **E 573.571,12m** ; deste segue com azimute de **6°46'25,19"** por uma distância de **25,69m**, até o ponto **P929**, de coordenadas **N 9.710.045,39m** e **E 573.574,15m** ; deste segue com azimute de **319°05'30,34"** por uma distância de **25,87m**, até o ponto **P930**, de coordenadas **N 9.710.064,94m** e **E 573.557,22m** ; deste segue com azimute de **332°04'30,46"** por uma distância de **25,07m**, até o ponto **P931**, de coordenadas **N 9.710.087,09m** e **E 573.545,48m** ; deste segue com azimute de **356°41'55,84"** por uma distância de **25,18m**, até o ponto **P932**, de coordenadas **N 9.710.112,23m** e **E 573.544,02m** ; deste segue com azimute de **273°05'43,51"** por uma distância de **25,56m**, até o ponto **P933**, de coordenadas **N 9.710.113,61m** e **E 573.518,51m** ; deste segue com azimute de **258°46'25,58"** por uma distância de **25,58m**, até o ponto **P934**, de coordenadas **N 9.710.108,63m** e **E 573.493,41m** ; deste segue com azimute de **290°17'56,44"** por uma distância de **25,86m**, até o ponto **P935**, de coordenadas **N 9.710.117,60m** e **E 573.469,16m** ; deste segue com azimute de **338°52'30,70"** por uma distância de **51,75m**, até o ponto **P936**, de coordenadas **N 9.710.165,87m** e **E 573.450,52m** ; deste segue com azimute de



PREFEITURA DE SÃO LUÍS

SECRETARIA MUNICIPAL DE GOVERNO

MINUTA DE ANTEPROJETO DE LEI Nº _____ DE _____ DE 2019

334°46'33,48" por uma distância de 20,59m, até o ponto **P937**, de coordenadas **N 9.710.184,49m** e **E 573.441,74m** ; deste segue com azimute de 337°32'48,65" por uma distância de 31,20m, até o ponto **P938**, de coordenadas **N 9.710.213,33m** e **E 573.429,82m** ; deste segue com azimute de 340°05'25,37" por uma distância de 25,31m, até o ponto **P939**, de coordenadas **N 9.710.237,13m** e **E 573.421,20m** ; deste segue com azimute de 6°22'37,30" por uma distância de 25,75m, até o ponto **P940**, de coordenadas **N 9.710.262,72m** e **E 573.424,06m** ; deste segue com azimute de 33°42'10,87" por uma distância de 25,01m, até o ponto **P941**, de coordenadas **N 9.710.283,53m** e **E 573.437,94m** ; deste segue com azimute de 58°41'43,24" por uma distância de 27,12m, até o ponto **P942**, de coordenadas **N 9.710.297,62m** e **E 573.461,11m** ; deste segue com azimute de 70°24'33,56" por uma distância de 25,08m, até o ponto **P943**, de coordenadas **N 9.710.306,03m** e **E 573.484,74m** ; deste segue com azimute de 53°44'22,78" por uma distância de 113,18m, até o ponto **P944**, de coordenadas **N 9.710.372,97m** e **E 573.576,01m** ; deste segue com azimute de 80°27'02,41" por uma distância de 27,06m, até o ponto **P945**, de coordenadas **N 9.710.377,46m** e **E 573.602,70m** ; deste segue com azimute de 16°25'00,74" por uma distância de 25,86m, até o ponto **P946**, de coordenadas **N 9.710.402,27m** e **E 573.610,00m** ; deste segue com azimute de 346°17'58,15" por uma distância de 17,62m, até o ponto **P947**, de coordenadas **N 9.710.419,38m** e **E 573.605,83m** ; deste segue com azimute de 346°00'49,30" por uma distância de 34,50m, até o ponto **P948**, de coordenadas **N 9.710.452,86m** e **E 573.597,49m** ; deste segue com azimute de 350°13'17,27" por uma distância de 25,91m, até o ponto **P949**, de coordenadas **N 9.710.478,39m** e **E 573.593,09m** ; deste segue com azimute de 359°08'44,52" por uma distância de 25,48m, até o ponto **P950**, de coordenadas **N 9.710.503,87m** e **E 573.592,71m** ; deste segue com azimute de 348°21'41,59" por uma distância de 22,21m, até o ponto **P951**, de coordenadas **N 9.710.525,62m** e **E 573.588,24m** ; deste segue com azimute de 357°10'10,94" por uma distância de 28,15m, até o ponto **P952**, de coordenadas **N 9.710.553,74m** e **E 573.586,84m** ; deste segue com azimute de 13°08'04,00" por uma distância de 15,90m, até o ponto **P953**, de coordenadas **N 9.710.569,22m** e **E 573.590,46m** ; deste segue com azimute de 13°08'05,28" por uma distância de 22,78m, até o ponto **P954**, de coordenadas **N 9.710.591,41m** e **E 573.595,64m** ; deste segue com azimute de 36°51'12,57" por uma distância de 27,79m, até o ponto **P955**, de coordenadas **N 9.710.613,65m** e **E 573.612,31m** ; deste segue com azimute de 264°22'40,81" por uma distância de 28,38m, até o ponto **P956**, de coordenadas **N 9.710.610,87m** e **E 573.584,07m** ; deste segue com azimute de 222°49'05,77" por uma distância de 34,74m, até o ponto **P957**, de coordenadas **N 9.710.585,39m** e **E 573.560,46m** ; deste segue com azimute de 230°51'08,77" por uma distância de 35,23m, até o ponto **P958**, de coordenadas **N 9.710.563,15m** e **E 573.533,14m** ; deste segue com azimute de 217°37'56,01" por uma distância de 23,76m, até o ponto **P959**, de coordenadas **N 9.710.544,33m** e **E 573.518,62m** ; deste segue com azimute de 246°16'30,93" por uma distância de 25,90m, até o ponto **P960**, de coordenadas **N 9.710.533,91m** e **E 573.494,92m** ; deste segue com azimute de 258°25'11,37" por uma distância de 26,15m, até o ponto **P961**, de coordenadas **N 9.710.528,66m** e **E 573.469,29m** ; deste segue com azimute de 216°41'19,48" por uma distância de 25,98m, até o ponto **P962**, de coordenadas **N 9.710.507,83m** e **E 573.453,78m** ; deste segue com azimute de 229°15'47,81" por uma distância de 26,16m, até o ponto **P963**, de coordenadas **N 9.710.490,76m** e **E 573.433,96m** ; deste segue com azimute de 246°11'58,34" por uma distância de 25,13m, até o ponto **P964**, de coordenadas **N 9.710.480,62m** e **E 573.410,97m** ; deste segue com azimute de 225°27'16,84" por uma distância de 52,57m, até o ponto **P965**, de coordenadas **N 9.710.443,74m** e **E 573.373,50m** ; deste segue com azimute de 237°14'29,52" por uma distância de 25,08m, até o ponto **P966**, de coordenadas **N 9.710.430,17m** e **E 573.352,40m** ; deste segue com azimute de 260°32'14,78" por uma distância de 26,58m, até o ponto **P967**, de coordenadas **N 9.710.425,80m** e **E 573.326,18m** ; deste segue com azimute de 284°25'47,13" por uma distância de 25,80m, até o ponto **P968**, de coordenadas **N 9.710.432,23m** e **E 573.301,19m** ; deste segue com azimute de 302°53'41,82" por uma distância de 38,37m, até o ponto **P969**, de coordenadas **N 9.710.453,07m** e **E 573.268,98m** ; deste segue com azimute de 310°56'57,40" por uma distância de 20,06m, até o ponto **P970**, de coordenadas **N 9.710.466,22m** e **E 573.253,82m** ; deste segue com azimute de 322°03'27,99" por uma distância de 18,84m, até o ponto **P971**, de coordenadas **N 9.710.481,08m** e **E 573.242,23m** ; deste segue com azimute de 338°45'54,61" por uma distância de 26,48m, até o ponto **P972**, de coordenadas **N 9.710.505,76m** e **E 573.232,64m** ; deste segue com azimute de 339°38'06,41" por uma distância de 26,29m, até o ponto **P973**, de coordenadas **N 9.710.530,41m** e **E 573.223,49m** ; deste segue com azimute de 344°04'57,99" por uma distância de 25,56m, até o ponto **P974**, de coordenadas **N 9.710.554,99m** e **E 573.216,49m** ; deste segue com azimute de 352°05'41,56" por uma distância de 29,85m, até o ponto **P975**, de coordenadas **N 9.710.584,55m** e **E 573.212,38m** ; deste segue com azimute de 1°05'08,13" por uma distância de 98,47m, até o ponto **P976**, de coordenadas **N 9.710.683,01m** e **E 573.214,24m** ; deste segue com azimute de 357°47'33,07" por uma distância de 25,44m, até o ponto **P977**, de coordenadas **N 9.710.708,43m** e **E 573.213,27m** ; deste segue com azimute de 9°53'43,14" por uma distância de 102,65m, até o ponto **P978**, de coordenadas **N 9.710.809,55m** e **E 573.230,90m** ; deste segue com azimute de 314°29'43,34" por uma distância de 25,70m, até o ponto **P979**, de coordenadas **N 9.710.827,56m** e **E 573.212,57m**



PREFEITURA DE SÃO LUÍS

SECRETARIA MUNICIPAL DE GOVERNO

MINUTA DE ANTEPROJETO DE LEI Nº _____ DE _____ DE 2019

; deste segue com azimute de 249°31'46,91" por uma distância de 21,88m, até o ponto **P980**, de coordenadas N **9.710.819,90m** e E **573.192,07m** ; deste segue com azimute de 215°33'23,75" por uma distância de 11,65m, até o ponto **P981**, de coordenadas N **9.710.810,43m** e E **573.185,30m** ; deste segue com azimute de 235°42'29,31" por uma distância de 43,82m, até o ponto **P982**, de coordenadas N **9.710.785,74m** e E **573.149,10m** ; deste segue com azimute de 195°23'43,97" por uma distância de 90,08m, até o ponto **P983**, de coordenadas N **9.710.698,89m** e E **573.125,19m** ; deste segue com azimute de 190°18'16,99" por uma distância de 42,22m, até o ponto **P984**, de coordenadas N **9.710.657,35m** e E **573.117,63m** ; deste segue com azimute de 202°59'19,48" por uma distância de 45,12m, até o ponto **P985**, de coordenadas N **9.710.615,82m** e E **573.100,01m** ; deste segue com azimute de 215°13'03,32" por uma distância de 78,58m, até o ponto **P986**, de coordenadas N **9.710.551,62m** e E **573.054,70m** ; deste segue com azimute de 231°00'32,93" por uma distância de 34,01m, até o ponto **P987**, de coordenadas N **9.710.530,22m** e E **573.028,26m** ; deste segue com azimute de 217°52'29,36" por uma distância de 28,70m, até o ponto **P988**, de coordenadas N **9.710.507,57m** e E **573.010,64m** ; deste segue com azimute de 238°53'38,52" por uma distância de 68,42m, até o ponto **P989**, de coordenadas N **9.710.472,22m** e E **572.952,06m** ; deste segue com azimute de 240°56'19,23" por uma distância de 26,74m, até o ponto **P990**, de coordenadas N **9.710.459,23m** e E **572.928,69m** ; deste segue com azimute de 237°22'58,21" por uma distância de 17,28m, até o ponto **P991**, de coordenadas N **9.710.449,92m** e E **572.914,14m** ; deste segue com azimute de 207°50'00,50" por uma distância de 15,37m, até o ponto **P992**, de coordenadas N **9.710.436,32m** e E **572.906,96m** ; deste segue com azimute de 174°59'11,96" por uma distância de 16,97m, até o ponto **P993**, de coordenadas N **9.710.419,41m** e E **572.908,44m** ; deste segue com azimute de 124°59'02,33" por uma distância de 28,94m, até o ponto **P994**, de coordenadas N **9.710.402,82m** e E **572.932,15m** ; deste segue com azimute de 118°22'35,58" por uma distância de 26,30m, até o ponto **P995**, de coordenadas N **9.710.390,32m** e E **572.955,29m** ; deste segue com azimute de 96°26'04,48" por uma distância de 39,97m, até o ponto **P996**, de coordenadas N **9.710.385,84m** e E **572.995,01m** ; deste segue com azimute de 117°45'04,08" por uma distância de 16,27m, até o ponto **P997**, de coordenadas N **9.710.378,27m** e E **573.009,40m** ; deste segue com azimute de 133°16'44,91" por uma distância de 33,88m, até o ponto **P998**, de coordenadas N **9.710.355,04m** e E **573.034,07m** ; deste segue com azimute de 123°01'52,28" por uma distância de 17,28m, até o ponto **P999**, de coordenadas N **9.710.345,62m** e E **573.048,56m** ; deste segue com azimute de 121°22'16,91" por uma distância de 17,34m, até o ponto **P1000**, de coordenadas N **9.710.336,59m** e E **573.063,37m** ; deste segue com azimute de 128°23'19,48" por uma distância de 12,69m, até o ponto **P1001**, de coordenadas N **9.710.328,71m** e E **573.073,31m** ; deste segue com azimute de 140°47'20,38" por uma distância de 25,04m, até o ponto **P1002**, de coordenadas N **9.710.309,31m** e E **573.089,14m** ; deste segue com azimute de 152°15'27,05" por uma distância de 21,22m, até o ponto **P1003**, de coordenadas N **9.710.290,53m** e E **573.099,02m** ; deste segue com azimute de 151°56'46,49" por uma distância de 17,25m, até o ponto **P1004**, de coordenadas N **9.710.275,31m** e E **573.107,13m** ; deste segue com azimute de 145°56'01,14" por uma distância de 17,38m, até o ponto **P1005**, de coordenadas N **9.710.260,91m** e E **573.116,87m** ; deste segue com azimute de 136°50'14,12" por uma distância de 25,92m, até o ponto **P1006**, de coordenadas N **9.710.242,01m** e E **573.134,60m** ; deste segue com azimute de 127°56'41,36" por uma distância de 34,44m, até o ponto **P1007**, de coordenadas N **9.710.220,83m** e E **573.161,76m** ; deste segue com azimute de 138°01'27,86" por uma distância de 16,98m, até o ponto **P1008**, de coordenadas N **9.710.208,20m** e E **573.173,12m** ; deste segue com azimute de 153°32'55,10" por uma distância de 17,06m, até o ponto **P1009**, de coordenadas N **9.710.192,93m** e E **573.180,71m** ; deste segue com azimute de 169°08'25,92" por uma distância de 29,72m, até o ponto **P1010**, de coordenadas N **9.710.163,75m** e E **573.186,31m** ; deste segue com azimute de 178°06'35,11" por uma distância de 78,74m, até o ponto **P1011**, de coordenadas N **9.710.085,05m** e E **573.188,91m** ; deste segue com azimute de 175°23'58,08" por uma distância de 53,40m, até o ponto **P1012**, de coordenadas N **9.710.031,82m** e E **573.193,19m** ; deste segue com azimute de 177°51'02,55" por uma distância de 26,35m, até o ponto **P1013**, de coordenadas N **9.710.005,49m** e E **573.194,18m** ; deste segue com azimute de 184°28'22,29" por uma distância de 13,27m, até o ponto **P1014**, de coordenadas N **9.709.992,27m** e E **573.193,15m** ; deste segue com azimute de 189°21'34,66" por uma distância de 17,68m, até o ponto **P1015**, de coordenadas N **9.709.974,82m** e E **573.190,27m** ; deste segue com azimute de 186°50'23,05" por uma distância de 16,87m, até o ponto **P1016**, de coordenadas N **9.709.958,07m** e E **573.188,26m** ; deste segue com azimute de 167°15'15,73" por uma distância de 16,17m, até o ponto **P1017**, de coordenadas N **9.709.942,30m** e E **573.191,83m** ; deste segue com azimute de 133°06'52,47" por uma distância de 26,09m, até o ponto **P1018**, de coordenadas N **9.709.924,47m** e E **573.210,88m** ; deste segue com azimute de 120°05'24,25" por uma distância de 38,88m, até o ponto **P1019**, de coordenadas N **9.709.904,97m** e E **573.244,52m** ; deste segue com azimute de 126°04'17,42" por uma distância de 16,81m, até o ponto **P1020**, de coordenadas N **9.709.895,07m** e E **573.258,11m** ; deste segue com azimute de 140°07'32,17" por uma distância de 20,43m, até o ponto **P1021**, de coordenadas N **9.709.879,39m** e E



PREFEITURA DE SÃO LUÍS

SECRETARIA MUNICIPAL DE GOVERNO

MINUTA DE ANTEPROJETO DE LEI Nº _____ DE _____ DE 2019

573.271,21m ; deste segue com azimute de $147^{\circ}46'53,00''$ por uma distância de 20,88m, até o ponto **P1022**, de coordenadas **N 9.709.861,73m** e **E 573.282,34m** ; deste segue com azimute de $148^{\circ}54'21,26''$ por uma distância de 16,93m, até o ponto **P1023**, de coordenadas **N 9.709.847,23m** e **E 573.291,08m** ; deste segue com azimute de $157^{\circ}08'29,22''$ por uma distância de 30,25m, até o ponto **P1024**, de coordenadas **N 9.709.819,35m** e **E 573.302,83m** ; deste segue com azimute de $173^{\circ}00'54,14''$ por uma distância de 17,86m, até o ponto **P1025**, de coordenadas **N 9.709.801,63m** e **E 573.305,01m** ; deste segue com azimute de $193^{\circ}07'37,33''$ por uma distância de 10,45m, até o ponto **P1026**, de coordenadas **N 9.709.791,45m** e **E 573.302,63m** ; deste segue com azimute de $205^{\circ}26'05,48''$ por uma distância de 11,54m, até o ponto **P1027**, de coordenadas **N 9.709.781,03m** e **E 573.297,68m** ; deste segue com azimute de $219^{\circ}01'11,73''$ por uma distância de 16,62m, até o ponto **P1028**, de coordenadas **N 9.709.768,11m** e **E 573.287,21m** ; deste segue com azimute de $243^{\circ}52'22,16''$ por uma distância de 9,86m, até o ponto **P1029**, de coordenadas **N 9.709.763,77m** e **E 573.278,36m** ; deste segue com azimute de $265^{\circ}06'20,38''$ por uma distância de 24,09m, até o ponto **P1030**, de coordenadas **N 9.709.761,72m** e **E 573.254,36m** ; deste segue com azimute de $261^{\circ}32'10,11''$ por uma distância de 31,05m, até o ponto **P1031**, de coordenadas **N 9.709.757,15m** e **E 573.223,65m** ; deste segue com azimute de $244^{\circ}36'11,02''$ por uma distância de 19,30m, até o ponto **P1032**, de coordenadas **N 9.709.748,87m** e **E 573.206,21m** ; deste segue com azimute de $235^{\circ}46'42,46''$ por uma distância de 17,78m, até o ponto **P1033**, de coordenadas **N 9.709.738,87m** e **E 573.191,51m** ; deste segue com azimute de $227^{\circ}55'46,30''$ por uma distância de 28,72m, até o ponto **P1034**, de coordenadas **N 9.709.719,63m** e **E 573.170,19m** ; deste segue com azimute de $226^{\circ}51'57,12''$ por uma distância de 21,73m, até o ponto **P1035**, de coordenadas **N 9.709.704,77m** e **E 573.154,34m** ; deste segue com azimute de $224^{\circ}25'58,92''$ por uma distância de 21,63m, até o ponto **P1036**, de coordenadas **N 9.709.689,32m** e **E 573.139,19m** ; deste segue com azimute de $228^{\circ}30'37,68''$ por uma distância de 17,35m, até o ponto **P1037**, de coordenadas **N 9.709.677,83m** e **E 573.126,20m** ; deste segue com azimute de $234^{\circ}11'46,42''$ por uma distância de 13,13m, até o ponto **P1038**, de coordenadas **N 9.709.670,15m** e **E 573.115,55m** ; deste segue com azimute de $240^{\circ}25'35,04''$ por uma distância de 13,22m, até o ponto **P1039**, de coordenadas **N 9.709.663,63m** e **E 573.104,05m** ; deste segue com azimute de $245^{\circ}34'56,27''$ por uma distância de 13,13m, até o ponto **P1040**, de coordenadas **N 9.709.658,20m** e **E 573.092,10m** ; deste segue com azimute de $253^{\circ}49'14,61''$ por uma distância de 21,35m, até o ponto **P1041**, de coordenadas **N 9.709.652,25m** e **E 573.071,59m** ; deste segue com azimute de $259^{\circ}54'32,66''$ por uma distância de 13,38m, até o ponto **P1042**, de coordenadas **N 9.709.649,90m** e **E 573.058,42m** ; deste segue com azimute de $264^{\circ}23'48,29''$ por uma distância de 16,44m, até o ponto **P1043**, de coordenadas **N 9.709.648,30m** e **E 573.042,06m** ; deste segue com azimute de $269^{\circ}52'29,92''$ por uma distância de 43,55m, até o ponto **P1044**, de coordenadas **N 9.709.648,20m** e **E 572.998,51m** ; deste segue com azimute de $264^{\circ}09'18,44''$ por uma distância de 47,61m, até o ponto **P1045**, de coordenadas **N 9.709.643,36m** e **E 572.951,14m** ; deste segue com azimute de $273^{\circ}25'04,16''$ por uma distância de 16,53m, até o ponto **P1046**, de coordenadas **N 9.709.644,34m** e **E 572.934,65m** ; deste segue com azimute de $287^{\circ}49'41,83''$ por uma distância de 12,46m, até o ponto **P1047**, de coordenadas **N 9.709.648,16m** e **E 572.922,78m** ; deste segue com azimute de $303^{\circ}38'21,74''$ por uma distância de 17,03m, até o ponto **P1048**, de coordenadas **N 9.709.657,59m** e **E 572.908,61m** ; deste segue com azimute de $315^{\circ}45'10,41''$ por uma distância de 17,68m, até o ponto **P1049**, de coordenadas **N 9.709.670,25m** e **E 572.896,27m** ; deste segue com azimute de $320^{\circ}45'23,02''$ por uma distância de 35,46m, até o ponto **P1050**, de coordenadas **N 9.709.697,71m** e **E 572.873,84m** ; deste segue com azimute de $325^{\circ}43'37,19''$ por uma distância de 26,07m, até o ponto **P1051**, de coordenadas **N 9.709.719,25m** e **E 572.859,16m** ; deste segue com azimute de $336^{\circ}38'51,64''$ por uma distância de 17,44m, até o ponto **P1052**, de coordenadas **N 9.709.735,27m** e **E 572.852,25m** ; deste segue com azimute de $342^{\circ}51'41,73''$ por uma distância de 16,71m, até o ponto **P1053**, de coordenadas **N 9.709.751,24m** e **E 572.847,32m** ; deste segue com azimute de $327^{\circ}24'47,38''$ por uma distância de 12,35m, até o ponto **P1054**, de coordenadas **N 9.709.761,64m** e **E 572.840,67m** ; deste segue com azimute de $302^{\circ}03'02,55''$ por uma distância de 14,59m, até o ponto **P1055**, de coordenadas **N 9.709.769,38m** e **E 572.828,31m** ; deste segue com azimute de $304^{\circ}30'33,78''$ por uma distância de 11,71m, até o ponto **P1056**, de coordenadas **N 9.709.776,02m** e **E 572.818,66m** ; deste segue com azimute de $312^{\circ}24'01,97''$ por uma distância de 25,70m, até o ponto **P1057**, de coordenadas **N 9.709.793,35m** e **E 572.799,68m** ; deste segue com azimute de $313^{\circ}02'19,84''$ por uma distância de 28,59m, até o ponto **P1058**, de coordenadas **N 9.709.812,86m** e **E 572.778,79m** ; deste segue com azimute de $303^{\circ}06'08,19''$ por uma distância de 19,31m, até o ponto **P1059**, de coordenadas **N 9.709.823,41m** e **E 572.762,61m** ; deste segue com azimute de $284^{\circ}09'47,52''$ por uma distância de 20,76m, até o ponto **P1060**, de coordenadas **N 9.709.828,48m** e **E 572.742,48m** ; deste segue com azimute de $261^{\circ}20'37,41''$ por uma distância de 15,45m, até o ponto **P1061**, de coordenadas **N 9.709.826,16m** e **E 572.727,21m** ; deste segue com azimute de $204^{\circ}02'57,19''$ por uma distância de 31,25m, até o ponto **P1062**, de coordenadas **N 9.709.797,63m** e **E 572.714,48m** ; deste segue com azimute de



PREFEITURA DE SÃO LUÍS

SECRETARIA MUNICIPAL DE GOVERNO

MINUTA DE ANTEPROJETO DE LEI Nº _____ DE _____ DE 2019

210°30'11,65" por uma distância de 13,25m, até o ponto **P1063**, de coordenadas **N 9.709.786,21m** e **E 572.707,75m** ; deste segue com azimute de 200°47'13,14" por uma distância de 17,19m, até o ponto **P1064**, de coordenadas **N 9.709.770,14m** e **E 572.701,65m** ; deste segue com azimute de 194°53'31,56" por uma distância de 25,27m, até o ponto **P1065**, de coordenadas **N 9.709.745,72m** e **E 572.695,16m** ; deste segue com azimute de 172°34'46,69" por uma distância de 33,76m, até o ponto **P1066**, de coordenadas **N 9.709.712,24m** e **E 572.699,52m** ; deste segue com azimute de 157°12'57,13" por uma distância de 64,99m, até o ponto **P1067**, de coordenadas **N 9.709.652,33m** e **E 572.724,69m** ; deste segue com azimute de 151°56'31,00" por uma distância de 40,92m, até o ponto **P1068**, de coordenadas **N 9.709.616,21m** e **E 572.743,93m** ; deste segue com azimute de 147°21'28,94" por uma distância de 27,57m, até o ponto **P1069**, de coordenadas **N 9.709.592,99m** e **E 572.758,81m** ; deste segue com azimute de 151°57'16,32" por uma distância de 25,18m, até o ponto **P1070**, de coordenadas **N 9.709.570,77m** e **E 572.770,64m** ; deste segue com azimute de 169°25'18,98" por uma distância de 16,01m, até o ponto **P1071**, de coordenadas **N 9.709.555,04m** e **E 572.773,58m** ; deste segue com azimute de 195°01'08,55" por uma distância de 11,49m, até o ponto **P1072**, de coordenadas **N 9.709.543,94m** e **E 572.770,60m** ; deste segue com azimute de 221°24'39,29" por uma distância de 12,18m, até o ponto **P1073**, de coordenadas **N 9.709.534,80m** e **E 572.762,55m** ; deste segue com azimute de 237°07'21,26" por uma distância de 12,57m, até o ponto **P1074**, de coordenadas **N 9.709.527,98m** e **E 572.751,99m** ; deste segue com azimute de 252°40'11,50" por uma distância de 12,77m, até o ponto **P1075**, de coordenadas **N 9.709.524,18m** e **E 572.739,80m** ; deste segue com azimute de 261°17'48,54" por uma distância de 8,50m, até o ponto **P1076**, de coordenadas **N 9.709.522,89m** e **E 572.731,40m** ; deste segue com azimute de 270°17'38,44" por uma distância de 16,89m, até o ponto **P1077**, de coordenadas **N 9.709.522,98m** e **E 572.714,51m** ; deste segue com azimute de 280°45'30,48" por uma distância de 25,37m, até o ponto **P1078**, de coordenadas **N 9.709.527,71m** e **E 572.689,58m** ; deste segue com azimute de 288°56'49,27" por uma distância de 29,77m, até o ponto **P1079**, de coordenadas **N 9.709.537,38m** e **E 572.661,42m** ; deste segue com azimute de 291°34'32,52" por uma distância de 30,20m, até o ponto **P1080**, de coordenadas **N 9.709.548,49m** e **E 572.633,34m** ; deste segue com azimute de 284°39'48,02" por uma distância de 20,88m, até o ponto **P1081**, de coordenadas **N 9.709.553,77m** e **E 572.613,14m** ; deste segue com azimute de 254°14'40,81" por uma distância de 14,57m, até o ponto **P1082**, de coordenadas **N 9.709.549,81m** e **E 572.599,12m** ; deste segue com azimute de 222°03'33,61" por uma distância de 9,24m, até o ponto **P1083**, de coordenadas **N 9.709.542,96m** e **E 572.592,93m** ; deste segue com azimute de 148°54'37,09" por uma distância de 23,25m, até o ponto **P1084**, de coordenadas **N 9.709.523,04m** e **E 572.604,94m** ; deste segue com azimute de 144°56'59,56" por uma distância de 12,80m, até o ponto **P1085**, de coordenadas **N 9.709.512,56m** e **E 572.612,29m** ; deste segue com azimute de 153°09'36,45" por uma distância de 16,75m, até o ponto **P1086**, de coordenadas **N 9.709.497,62m** e **E 572.619,85m** ; deste segue com azimute de 174°09'30,58" por uma distância de 11,45m, até o ponto **P1087**, de coordenadas **N 9.709.486,23m** e **E 572.621,02m** ; deste segue com azimute de 200°49'43,72" por uma distância de 10,98m, até o ponto **P1088**, de coordenadas **N 9.709.475,97m** e **E 572.617,11m** ; deste segue com azimute de 228°42'39,88" por uma distância de 12,19m, até o ponto **P1089**, de coordenadas **N 9.709.467,93m** e **E 572.607,96m** ; deste segue com azimute de 243°39'08,30" por uma distância de 16,84m, até o ponto **P1090**, de coordenadas **N 9.709.460,45m** e **E 572.592,86m** ; deste segue com azimute de 254°43'04,69" por uma distância de 25,89m, até o ponto **P1091**, de coordenadas **N 9.709.453,63m** e **E 572.567,88m** ; deste segue com azimute de 253°00'24,41" por uma distância de 17,49m, até o ponto **P1092**, de coordenadas **N 9.709.448,52m** e **E 572.551,16m** ; deste segue com azimute de 240°27'17,48" por uma distância de 21,49m, até o ponto **P1093**, de coordenadas **N 9.709.437,92m** e **E 572.532,46m** ; deste segue com azimute de 221°09'42,41" por uma distância de 11,64m, até o ponto **P1094**, de coordenadas **N 9.709.429,16m** e **E 572.524,80m** ; deste segue com azimute de 200°40'23,88" por uma distância de 10,48m, até o ponto **P1095**, de coordenadas **N 9.709.419,36m** e **E 572.521,10m** ; deste segue com azimute de 100°41'37,78" por uma distância de 20,47m, até o ponto **P1096**, de coordenadas **N 9.709.415,56m** e **E 572.541,22m** ; deste segue com azimute de 96°31'33,05" por uma distância de 16,98m, até o ponto **P1097**, de coordenadas **N 9.709.413,63m** e **E 572.558,09m** ; deste segue com azimute de 88°34'55,91" por uma distância de 50,25m, até o ponto **P1098**, de coordenadas **N 9.709.414,87m** e **E 572.608,33m** ; deste segue com azimute de 98°02'05,92" por uma distância de 38,34m, até o ponto **P1099**, de coordenadas **N 9.709.409,51m** e **E 572.646,29m** ; deste segue com azimute de 96°08'11,26" por uma distância de 90,71m, até o ponto **P1100**, de coordenadas **N 9.709.399,82m** e **E 572.736,47m** ; deste segue com azimute de 85°34'55,57" por uma distância de 21,02m, até o ponto **P1101**, de coordenadas **N 9.709.401,44m** e **E 572.757,43m** ; deste segue com azimute de 69°22'17,65" por uma distância de 16,51m, até o ponto **P1102**, de coordenadas **N 9.709.407,25m** e **E 572.772,88m** ; deste segue com azimute de 57°10'45,64" por uma distância de 33,58m, até o ponto **P1103**, de coordenadas **N 9.709.425,45m** e **E 572.801,10m** ; deste segue com azimute de 65°43'15,80" por uma distância de 16,56m, até o ponto **P1104**, de



PREFEITURA DE SÃO LUÍS

SECRETARIA MUNICIPAL DE GOVERNO

MINUTA DE ANTEPROJETO DE LEI Nº _____ DE _____ DE 2019

coordenadas N 9.709.432,26m e E 572.816,20m ; deste segue com azimute de 78°25'09,30" por uma distância de 12,43m, até o ponto P1105, de coordenadas N 9.709.434,76m e E 572.828,38m ; deste segue com azimute de 97°17'49,26" por uma distância de 20,94m, até o ponto P1106, de coordenadas N 9.709.432,10m e E 572.849,15m ; deste segue com azimute de 113°43'04,86" por uma distância de 51,51m, até o ponto P1107, de coordenadas N 9.709.411,38m e E 572.896,30m ; deste segue com azimute de 127°57'18,36" por uma distância de 16,80m, até o ponto P1108, de coordenadas N 9.709.401,05m e E 572.909,55m ; deste segue com azimute de 143°09'06,91" por uma distância de 12,47m, até o ponto P1109, de coordenadas N 9.709.391,07m e E 572.917,03m ; deste segue com azimute de 161°51'46,58" por uma distância de 21,04m, até o ponto P1110, de coordenadas N 9.709.371,08m e E 572.923,58m ; deste segue com azimute de 178°26'55,61" por uma distância de 29,94m, até o ponto P1111, de coordenadas N 9.709.341,15m e E 572.924,39m ; deste segue com azimute de 191°34'56,51" por uma distância de 25,64m, até o ponto P1112, de coordenadas N 9.709.316,03m e E 572.919,24m ; deste segue com azimute de 200°24'19,23" por uma distância de 25,69m, até o ponto P1113, de coordenadas N 9.709.291,95m e E 572.910,28m ; deste segue com azimute de 211°17'58,21" por uma distância de 29,48m, até o ponto P1114, de coordenadas N 9.709.266,76m e E 572.894,97m ; deste segue com azimute de 220°20'54,89" por uma distância de 25,21m, até o ponto P1115, de coordenadas N 9.709.247,55m e E 572.878,65m ; deste segue com azimute de 227°12'55,72" por uma distância de 21,36m, até o ponto P1116, de coordenadas N 9.709.233,04m e E 572.862,97m ; deste segue com azimute de 236°39'10,74" por uma distância de 21,64m, até o ponto P1117, de coordenadas N 9.709.221,15m e E 572.844,89m ; deste segue com azimute de 247°38'36,15" por uma distância de 21,39m, até o ponto P1118, de coordenadas N 9.709.213,01m e E 572.825,11m ; deste segue com azimute de 259°01'29,30" por uma distância de 16,77m, até o ponto P1119, de coordenadas N 9.709.209,82m e E 572.808,64m ; deste segue com azimute de 267°50'45,90" por uma distância de 16,72m, até o ponto P1120, de coordenadas N 9.709.209,19m e E 572.791,94m ; deste segue com azimute de 273°06'44,94" por uma distância de 38,99m, até o ponto P1121, de coordenadas N 9.709.211,30m e E 572.753,00m ; deste segue com azimute de 263°56'03,58" por uma distância de 25,13m, até o ponto P1122, de coordenadas N 9.709.208,65m e E 572.728,02m ; deste segue com azimute de 255°27'52,90" por uma distância de 12,09m, até o ponto P1123, de coordenadas N 9.709.205,62m e E 572.716,32m ; deste segue com azimute de 228°29'59,15" por uma distância de 10,35m, até o ponto P1124, de coordenadas N 9.709.198,76m e E 572.708,57m ; deste segue com azimute de 191°02'05,47" por uma distância de 18,51m, até o ponto P1125, de coordenadas N 9.709.180,59m e E 572.705,03m ; deste segue com azimute de 147°56'57,89" por uma distância de 20,48m, até o ponto P1126, de coordenadas N 9.709.163,24m e E 572.715,89m ; deste segue com azimute de 151°49'00,17" por uma distância de 34,31m, até o ponto P1127, de coordenadas N 9.709.133,00m e E 572.732,10m ; deste segue com azimute de 158°06'14,95" por uma distância de 17,11m, até o ponto P1128, de coordenadas N 9.709.117,13m e E 572.738,48m ; deste segue com azimute de 161°39'47,87" por uma distância de 25,70m, até o ponto P1129, de coordenadas N 9.709.092,73m e E 572.746,56m ; deste segue com azimute de 165°28'51,27" por uma distância de 21,27m, até o ponto P1130, de coordenadas N 9.709.072,15m e E 572.751,89m ; deste segue com azimute de 169°35'10,04" por uma distância de 16,86m, até o ponto P1131, de coordenadas N 9.709.055,57m e E 572.754,94m ; deste segue com azimute de 176°16'56,62" por uma distância de 16,85m, até o ponto P1132, de coordenadas N 9.709.038,75m e E 572.756,03m ; deste segue com azimute de 187°13'44,92" por uma distância de 17,13m, até o ponto P1133, de coordenadas N 9.709.021,75m e E 572.753,88m ; deste segue com azimute de 199°52'17,74" por uma distância de 17,02m, até o ponto P1134, de coordenadas N 9.709.005,75m e E 572.748,09m ; deste segue com azimute de 213°03'17,00" por uma distância de 43,06m, até o ponto P1135, de coordenadas N 9.708.969,65m e E 572.724,60m ; deste segue com azimute de 206°35'04,89" por uma distância de 37,90m, até o ponto P1136, de coordenadas N 9.708.935,76m e E 572.707,64m ; deste segue com azimute de 203°41'14,81" por uma distância de 73,53m, até o ponto P1137, de coordenadas N 9.708.868,43m e E 572.678,10m ; deste segue com azimute de 216°25'21,50" por uma distância de 36,48m, até o ponto P1138, de coordenadas N 9.708.839,07m e E 572.656,44m ; deste segue com azimute de 211°47'46,64" por uma distância de 26,36m, até o ponto P1139, de coordenadas N 9.708.816,67m e E 572.642,55m ; deste segue com azimute de 287°13'22,48" por uma distância de 4,78m, até o ponto P1140, de coordenadas N 9.708.818,08m e E 572.637,98m ; deste segue com azimute de 315°48'38,04" por uma distância de 24,24m, até o ponto P1141, de coordenadas N 9.708.835,46m e E 572.621,09m ; deste segue com azimute de 298°31'54,17" por uma distância de 15,63m, até o ponto P1142, de coordenadas N 9.708.842,93m e E 572.607,35m ; deste segue com azimute de 283°54'17,63" por uma distância de 20,45m, até o ponto P1143, de coordenadas N 9.708.847,84m e E 572.587,50m ; deste segue com azimute de 223°21'13,95" por uma distância de 42,20m, até o ponto P1144, de coordenadas N 9.708.817,15m e E 572.558,53m ; deste segue com azimute de 247°29'33,45" por uma distância de 27,60m, até o ponto P1145, de coordenadas N 9.708.806,59m e E 572.533,03m ; deste segue com azimute de 242°42'32,59" por uma distância de



PREFEITURA DE SÃO LUÍS

SECRETARIA MUNICIPAL DE GOVERNO

MINUTA DE ANTEPROJETO DE LEI Nº _____ DE _____ DE 2019

12,61m, até o ponto **P1146**, de coordenadas **N 9.708.800,81m** e **E 572.521,83m** ; deste segue com azimute de **283°00'04,04"** por uma distância de **6,57m**, até o ponto **P1147**, de coordenadas **N 9.708.802,28m** e **E 572.515,43m** ; deste segue com azimute de **307°55'48,29"** por uma distância de **2,54m**, até o ponto **P1148**, de coordenadas **N 9.708.803,85m** e **E 572.513,42m** ; deste segue com azimute de **324°32'40,15"** por uma distância de **10,60m**, até o ponto **P1149**, de coordenadas **N 9.708.812,48m** e **E 572.507,27m** ; deste segue com azimute de **318°57'54,33"** por uma distância de **20,07m**, até o ponto **P1150**, de coordenadas **N 9.708.827,62m** e **E 572.494,09m** ; deste segue com azimute de **297°09'05,06"** por uma distância de **23,81m**, até o ponto **P1151**, de coordenadas **N 9.708.838,49m** e **E 572.472,91m** ; deste segue com azimute de **305°36'22,91"** por uma distância de **7,33m**, até o ponto **P1152**, de coordenadas **N 9.708.842,76m** e **E 572.466,95m** ; deste segue com azimute de **315°14'41,68"** por uma distância de **24,31m**, até o ponto **P1153**, de coordenadas **N 9.708.860,02m** e **E 572.449,83m** ; deste segue com azimute de **320°20'31,81"** por uma distância de **11,56m**, até o ponto **P1154**, de coordenadas **N 9.708.868,92m** e **E 572.442,45m** ; deste segue com azimute de **342°53'02,53"** por uma distância de **6,68m**, até o ponto **P1155**, de coordenadas **N 9.708.875,31m** e **E 572.440,49m** ; deste segue com azimute de **11°30'32,55"** por uma distância de **7,26m**, até o ponto **P1156**, de coordenadas **N 9.708.882,42m** e **E 572.441,93m** ; deste segue com azimute de **21°41'50,85"** por uma distância de **21,78m**, até o ponto **P1157**, de coordenadas **N 9.708.902,66m** e **E 572.449,99m** ; deste segue com azimute de **6°21'30,45"** por uma distância de **21,88m**, até o ponto **P1158**, de coordenadas **N 9.708.924,41m** e **E 572.452,41m** ; deste segue com azimute de **3°17'26,36"** por uma distância de **26,17m**, até o ponto **P1159**, de coordenadas **N 9.708.950,54m** e **E 572.453,91m** ; deste segue com azimute de **355°43'27,76"** por uma distância de **14,83m**, até o ponto **P1160**, de coordenadas **N 9.708.965,33m** e **E 572.452,81m** ; deste segue com azimute de **302°24'01,83"** por uma distância de **7,41m**, até o ponto **P1161**, de coordenadas **N 9.708.969,30m** e **E 572.446,55m** ; deste segue com azimute de **221°34'49,38"** por uma distância de **33,67m**, até o ponto **P1162**, de coordenadas **N 9.708.944,11m** e **E 572.424,21m** ; deste segue com azimute de **217°05'05,54"** por uma distância de **34,10m**, até o ponto **P1163**, de coordenadas **N 9.708.916,91m** e **E 572.403,64m** ; deste segue com azimute de **206°15'49,86"** por uma distância de **30,21m**, até o ponto **P1164**, de coordenadas **N 9.708.889,82m** e **E 572.390,28m** ; deste segue com azimute de **200°29'16,02"** por uma distância de **43,32m**, até o ponto **P1165**, de coordenadas **N 9.708.849,24m** e **E 572.375,11m** ; deste segue com azimute de **197°02'31,72"** por uma distância de **25,20m**, até o ponto **P1166**, de coordenadas **N 9.708.825,14m** e **E 572.367,73m** ; deste segue com azimute de **184°35'00,54"** por uma distância de **21,58m**, até o ponto **P1167**, de coordenadas **N 9.708.803,63m** e **E 572.366,00m** ; deste segue com azimute de **234°34'41,57"** por uma distância de **15,07m**, até o ponto **P1168**, de coordenadas **N 9.708.794,90m** e **E 572.353,72m** ; deste segue com azimute de **204°56'02,86"** por uma distância de **10,62m**, até o ponto **P1169**, de coordenadas **N 9.708.785,27m** e **E 572.349,25m** ; deste segue com azimute de **244°32'01,08"** por uma distância de **4,48m**, até o ponto **P1170**, de coordenadas **N 9.708.783,34m** e **E 572.345,20m** ; deste segue com azimute de **282°03'04,76"** por uma distância de **24,61m**, até o ponto **P1171**, de coordenadas **N 9.708.788,48m** e **E 572.321,14m** ; deste segue com azimute de **291°47'39,45"** por uma distância de **19,71m**, até o ponto **P1172**, de coordenadas **N 9.708.795,80m** e **E 572.302,84m** ; deste segue com azimute de **309°35'43,74"** por uma distância de **8,35m**, até o ponto **P1173**, de coordenadas **N 9.708.801,12m** e **E 572.296,40m** ; deste segue com azimute de **324°54'33,91"** por uma distância de **26,33m**, até o ponto **P1174**, de coordenadas **N 9.708.822,67m** e **E 572.281,27m** ; deste segue com azimute de **333°38'16,81"** por uma distância de **26,55m**, até o ponto **P1175**, de coordenadas **N 9.708.846,45m** e **E 572.269,48m** ; deste segue com azimute de **335°33'55,62"** por uma distância de **34,62m**, até o ponto **P1176**, de coordenadas **N 9.708.877,97m** e **E 572.255,16m** ; deste segue com azimute de **326°05'38,49"** por uma distância de **42,61m**, até o ponto **P1177**, de coordenadas **N 9.708.913,34m** e **E 572.231,39m** ; deste segue com azimute de **326°20'56,74"** por uma distância de **86,38m**, até o ponto **P1178**, de coordenadas **N 9.708.985,24m** e **E 572.183,52m** ; deste segue com azimute de **332°19'48,19"** por uma distância de **21,61m**, até o ponto **P1179**, de coordenadas **N 9.709.004,38m** e **E 572.173,48m** ; deste segue com azimute de **345°50'46,01"** por uma distância de **17,23m**, até o ponto **P1180**, de coordenadas **N 9.709.021,09m** e **E 572.169,27m** ; deste segue com azimute de **357°37'32,28"** por uma distância de **12,89m**, até o ponto **P1181**, de coordenadas **N 9.709.033,97m** e **E 572.168,74m** ; deste segue com azimute de **9°59'23,94"** por uma distância de **12,91m**, até o ponto **P1182**, de coordenadas **N 9.709.046,68m** e **E 572.170,98m** ; deste segue com azimute de **25°11'06,64"** por uma distância de **34,69m**, até o ponto **P1183**, de coordenadas **N 9.709.078,08m** e **E 572.185,74m** ; deste segue com azimute de **33°00'31,24"** por uma distância de **29,94m**, até o ponto **P1184**, de coordenadas **N 9.709.103,18m** e **E 572.202,05m** ; deste segue com azimute de **36°29'22,39"** por uma distância de **43,60m**, até o ponto **P1185**, de coordenadas **N 9.709.138,24m** e **E 572.227,98m** ; deste segue com azimute de **24°29'56,65"** por uma distância de **29,99m**, até o ponto **P1186**, de coordenadas **N 9.709.165,53m** e **E 572.240,41m** ; deste segue com azimute de **8°46'44,87"** por uma distância de **33,65m**, até o ponto **P1187**, de coordenadas **N 9.709.198,79m** e **E 572.245,55m** ; deste segue com azimute de **359°59'49,46"** por uma distância de **25,08m**, até o ponto **P1188**, de



PREFEITURA DE SÃO LUÍS

SECRETARIA MUNICIPAL DE GOVERNO

MINUTA DE ANTEPROJETO DE LEI Nº _____ DE _____ DE 2019

coordenadas N **9.709.223,87m** e E **572.245,55m** ; deste segue com azimute de 348°14'02,05" por uma distância de 12,30m, até o ponto **P1189**, de coordenadas N **9.709.235,91m** e E **572.243,04m** ; deste segue com azimute de 333°54'30,45" por uma distância de 10,40m, até o ponto **P1190**, de coordenadas N **9.709.245,25m** e E **572.238,47m** ; deste segue com azimute de 313°14'04,22" por uma distância de 54,89m, até o ponto **P1191**, de coordenadas N **9.709.282,85m** e E **572.198,48m** ; deste segue com azimute de 316°33'51,14" por uma distância de 18,04m, até o ponto **P1192**, de coordenadas N **9.709.295,95m** e E **572.186,07m** ; deste segue com azimute de 286°41'41,10" por uma distância de 14,02m, até o ponto **P1193**, de coordenadas N **9.709.299,97m** e E **572.172,65m** ; deste segue com azimute de 250°00'51,10" por uma distância de 16,05m, até o ponto **P1194**, de coordenadas N **9.709.294,49m** e E **572.157,57m** ; deste segue com azimute de 226°06'07,37" por uma distância de 17,75m, até o ponto **P1195**, de coordenadas N **9.709.282,18m** e E **572.144,78m** ; deste segue com azimute de 171°31'06,06" por uma distância de 13,76m, até o ponto **P1196**, de coordenadas N **9.709.268,58m** e E **572.146,81m** ; deste segue com azimute de 83°00'32,88" por uma distância de 40,24m, até o ponto **P1197**, de coordenadas N **9.709.273,47m** e E **572.186,74m** ; deste segue com azimute de 188°24'42,52" por uma distância de 11,15m, até o ponto **P1198**, de coordenadas N **9.709.262,44m** e E **572.185,11m** ; deste segue com azimute de 198°44'19,20" por uma distância de 16,98m, até o ponto **P1199**, de coordenadas N **9.709.246,36m** e E **572.179,66m** ; deste segue com azimute de 181°25'28,59" por uma distância de 36,25m, até o ponto **P1200**, de coordenadas N **9.709.210,13m** e E **572.178,76m** ; deste segue com azimute de 197°16'43,23" por uma distância de 38,05m, até o ponto **P1201**, de coordenadas N **9.709.173,80m** e E **572.167,46m** ; deste segue com azimute de 230°48'16,00" por uma distância de 28,20m, até o ponto **P1202**, de coordenadas N **9.709.155,97m** e E **572.145,60m** ; deste segue com azimute de 263°50'54,18" por uma distância de 33,84m, até o ponto **P1203**, de coordenadas N **9.709.152,35m** e E **572.111,95m** ; deste segue com azimute de 304°48'36,60" por uma distância de 40,10m, até o ponto **P1204**, de coordenadas N **9.709.175,24m** e E **572.079,02m** ; deste segue com azimute de 351°38'48,59" por uma distância de 37,49m, até o ponto **P1205**, de coordenadas N **9.709.212,33m** e E **572.073,58m** ; deste segue com azimute de 16°08'09,39" por uma distância de 33,28m, até o ponto **P1206**, de coordenadas N **9.709.244,31m** e E **572.082,83m** ; deste segue com azimute de 352°10'21,73" por uma distância de 23,06m, até o ponto **P1207**, de coordenadas N **9.709.267,15m** e E **572.079,69m** ; deste segue com azimute de 309°01'45,46" por uma distância de 40,43m, até o ponto **P1208**, de coordenadas N **9.709.292,61m** e E **572.048,28m** ; deste segue com azimute de 332°09'34,38" por uma distância de 45,32m, até o ponto **P1209**, de coordenadas N **9.709.332,68m** e E **572.027,12m** ; deste segue com azimute de 1°49'22,66" por uma distância de 21,52m, até o ponto **P1210**, de coordenadas N **9.709.354,19m** e E **572.027,80m** ; deste segue com azimute de 9°32'45,50" por uma distância de 56,16m, até o ponto **P1211**, de coordenadas N **9.709.409,58m** e E **572.037,11m** ; deste segue com azimute de 18°53'05,47" por uma distância de 32,88m, até o ponto **P1212**, de coordenadas N **9.709.440,69m** e E **572.047,76m** ; deste segue com azimute de 349°32'32,98" por uma distância de 14,11m, até o ponto **P1213**, de coordenadas N **9.709.454,56m** e E **572.045,20m** ; deste segue com azimute de 312°29'00,76" por uma distância de 29,53m, até o ponto **P1214**, de coordenadas N **9.709.474,51m** e E **572.023,42m** ; deste segue com azimute de 327°54'44,63" por uma distância de 23,30m, até o ponto **P1215**, de coordenadas N **9.709.494,24m** e E **572.011,04m** ; deste segue com azimute de 5°18'26,78" por uma distância de 41,42m, até o ponto **P1216**, de coordenadas N **9.709.535,49m** e E **572.014,88m** ; deste segue com azimute de 333°05'45,26" por uma distância de 22,58m, até o ponto **P1217**, de coordenadas N **9.709.555,62m** e E **572.004,66m** ; deste segue com azimute de 308°56'55,61" por uma distância de 46,14m, até o ponto **P1218**, de coordenadas N **9.709.584,63m** e E **571.968,78m** ; deste segue com azimute de 319°34'02,43" por uma distância de 33,27m, até o ponto **P1219**, de coordenadas N **9.709.609,95m** e E **571.947,20m** ; deste segue com azimute de 14°48'17,82" por uma distância de 16,89m, até o ponto **P1220**, de coordenadas N **9.709.626,28m** e E **571.951,51m** ; deste segue com azimute de 43°52'31,22" por uma distância de 29,63m, até o ponto **P1221**, de coordenadas N **9.709.647,64m** e E **571.972,05m** ; deste segue com azimute de 37°31'09,58" por uma distância de 21,41m, até o ponto **P1222**, de coordenadas N **9.709.664,62m** e E **571.985,09m** ; deste segue com azimute de 344°37'20,38" por uma distância de 25,39m, até o ponto **P1223**, de coordenadas N **9.709.689,10m** e E **571.978,36m** ; deste segue com azimute de 320°36'55,28" por uma distância de 36,24m, até o ponto **P1224**, de coordenadas N **9.709.717,12m** e E **571.955,36m** ; deste segue com azimute de 265°53'02,34" por uma distância de 21,02m, até o ponto **P1225**, de coordenadas N **9.709.715,61m** e E **571.934,39m** ; deste segue com azimute de 200°07'33,65" por uma distância de 34,21m, até o ponto **P1226**, de coordenadas N **9.709.683,48m** e E **571.922,62m** ; deste segue com azimute de 185°21'09,34" por uma distância de 55,33m, até o ponto **P1227**, de coordenadas N **9.709.628,39m** e E **571.917,46m** ; deste segue com azimute de 188°44'33,04" por uma distância de 36,05m, até o ponto **P1228**, de coordenadas N **9.709.592,76m** e E **571.911,98m** ; deste segue com azimute de 244°08'57,88" por uma distância de 26,08m, até o ponto **P1229**, de coordenadas N **9.709.581,38m** e E **571.888,50m** ; deste segue com azimute de 238°03'15,50" por uma distância de



PREFEITURA DE SÃO LUÍS

SECRETARIA MUNICIPAL DE GOVERNO

MINUTA DE ANTEPROJETO DE LEI Nº _____ DE _____ DE 2019

23,61m, até o ponto **P1230**, de coordenadas **N 9.709.568,89m** e **E 571.868,47m** ; deste segue com azimute de **181°47'55,55"** por uma distância de 23,40m, até o ponto **P1231**, de coordenadas **N 9.709.545,51m** e **E 571.867,74m** ; deste segue com azimute de **129°10'12,94"** por uma distância de 32,32m, até o ponto **P1232**, de coordenadas **N 9.709.525,10m** e **E 571.892,79m** ; deste segue com azimute de **150°45'39,56"** por uma distância de 28,58m, até o ponto **P1233**, de coordenadas **N 9.709.500,16m** e **E 571.906,75m** ; deste segue com azimute de **182°13'48,82"** por uma distância de 51,17m, até o ponto **P1234**, de coordenadas **N 9.709.449,03m** e **E 571.904,76m** ; deste segue com azimute de **195°09'24,46"** por uma distância de 46,45m, até o ponto **P1235**, de coordenadas **N 9.709.404,19m** e **E 571.892,62m** ; deste segue com azimute de **221°47'56,29"** por uma distância de 28,58m, até o ponto **P1236**, de coordenadas **N 9.709.382,89m** e **E 571.873,57m** ; deste segue com azimute de **262°59'11,92"** por uma distância de 39,76m, até o ponto **P1237**, de coordenadas **N 9.709.378,03m** e **E 571.834,11m** ; deste segue com azimute de **294°08'47,84"** por uma distância de 25,68m, até o ponto **P1238**, de coordenadas **N 9.709.388,54m** e **E 571.810,68m** ; deste segue com azimute de **309°14'05,99"** por uma distância de 39,51m, até o ponto **P1239**, de coordenadas **N 9.709.413,53m** e **E 571.780,07m** ; deste segue com azimute de **311°28'41,13"** por uma distância de 59,04m, até o ponto **P1240**, de coordenadas **N 9.709.452,64m** e **E 571.735,84m** ; deste segue com azimute de **295°53'47,51"** por uma distância de 22,27m, até o ponto **P1241**, de coordenadas **N 9.709.462,36m** e **E 571.715,80m** ; deste segue com azimute de **255°15'57,65"** por uma distância de 27,08m, até o ponto **P1242**, de coordenadas **N 9.709.455,48m** e **E 571.689,61m** ; deste segue com azimute de **240°48'55,67"** por uma distância de 17,70m, até o ponto **P1243**, de coordenadas **N 9.709.446,85m** e **E 571.674,16m** ; deste segue com azimute de **181°33'16,23"** por uma distância de 18,24m, até o ponto **P1244**, de coordenadas **N 9.709.428,61m** e **E 571.673,67m** ; deste segue com azimute de **169°42'27,88"** por uma distância de 34,58m, até o ponto **P1245**, de coordenadas **N 9.709.394,59m** e **E 571.679,85m** ; deste segue com azimute de **179°49'19,98"** por uma distância de 56,08m, até o ponto **P1246**, de coordenadas **N 9.709.338,51m** e **E 571.680,02m** ; deste segue com azimute de **186°49'01,70"** por uma distância de 81,90m, até o ponto **P1247**, de coordenadas **N 9.709.257,18m** e **E 571.670,30m** ; deste segue com azimute de **167°39'59,11"** por uma distância de 25,15m, até o ponto **P1248**, de coordenadas **N 9.709.232,61m** e **E 571.675,67m** ; deste segue com azimute de **157°11'01,62"** por uma distância de 35,51m, até o ponto **P1249**, de coordenadas **N 9.709.199,88m** e **E 571.689,44m** ; deste segue com azimute de **143°50'31,35"** por uma distância de 33,05m, até o ponto **P1250**, de coordenadas **N 9.709.173,20m** e **E 571.708,94m** ; deste segue com azimute de **69°26'37,17"** por uma distância de 37,27m, até o ponto **P1251**, de coordenadas **N 9.709.186,29m** e **E 571.743,84m** ; deste segue com azimute de **54°11'26,89"** por uma distância de 27,98m, até o ponto **P1252**, de coordenadas **N 9.709.202,66m** e **E 571.766,53m** ; deste segue com azimute de **123°11'28,96"** por uma distância de 13,65m, até o ponto **P1253**, de coordenadas **N 9.709.195,18m** e **E 571.777,95m** ; deste segue com azimute de **118°35'04,34"** por uma distância de 17,86m, até o ponto **P1254**, de coordenadas **N 9.709.186,64m** e **E 571.793,64m** ; deste segue com azimute de **127°23'33,14"** por uma distância de 20,27m, até o ponto **P1255**, de coordenadas **N 9.709.174,33m** e **E 571.809,74m** ; deste segue com azimute de **166°07'00,00"** por uma distância de 27,35m, até o ponto **P1256**, de coordenadas **N 9.709.147,78m** e **E 571.816,30m** ; deste segue com azimute de **193°35'49,52"** por uma distância de 110,77m, até o ponto **P1257**, de coordenadas **N 9.709.040,11m** e **E 571.790,26m** ; deste segue com azimute de **175°20'08,16"** por uma distância de 60,38m, até o ponto **P1258**, de coordenadas **N 9.708.979,93m** e **E 571.795,17m** ; deste segue com azimute de **184°13'29,37"** por uma distância de 31,12m, até o ponto **P1259**, de coordenadas **N 9.708.948,90m** e **E 571.792,88m** ; deste segue com azimute de **217°14'28,23"** por uma distância de 24,18m, até o ponto **P1260**, de coordenadas **N 9.708.929,64m** e **E 571.778,24m** ; deste segue com azimute de **270°12'40,23"** por uma distância de 29,66m, até o ponto **P1261**, de coordenadas **N 9.708.929,75m** e **E 571.748,58m** ; deste segue com azimute de **310°34'33,39"** por uma distância de 32,12m, até o ponto **P1262**, de coordenadas **N 9.708.950,65m** e **E 571.724,18m** ; deste segue com azimute de **325°32'21,32"** por uma distância de 42,54m, até o ponto **P1263**, de coordenadas **N 9.708.985,72m** e **E 571.700,11m** ; deste segue com azimute de **324°27'51,56"** por uma distância de 47,58m, até o ponto **P1264**, de coordenadas **N 9.709.024,44m** e **E 571.672,46m** ; deste segue com azimute de **318°43'42,66"** por uma distância de 29,68m, até o ponto **P1265**, de coordenadas **N 9.709.046,74m** e **E 571.652,88m** ; deste segue com azimute de **305°53'17,51"** por uma distância de 33,66m, até o ponto **P1266**, de coordenadas **N 9.709.066,47m** e **E 571.625,61m** ; deste segue com azimute de **302°58'29,51"** por uma distância de 97,33m, até o ponto **P1267**, de coordenadas **N 9.709.119,45m** e **E 571.543,96m** ; deste segue com azimute de **277°28'08,28"** por uma distância de 29,10m, até o ponto **P1268**, de coordenadas **N 9.709.123,23m** e **E 571.515,11m** ; deste segue com azimute de **245°45'41,05"** por uma distância de 28,32m, até o ponto **P1269**, de coordenadas **N 9.709.111,61m** e **E 571.489,29m** ; deste segue com azimute de **227°11'49,60"** por uma distância de 25,79m, até o ponto **P1270**, de coordenadas **N 9.709.094,09m** e **E 571.470,37m** ; deste segue com azimute de **282°10'01,58"** por uma distância de 22,48m, até o ponto **P1271**, de coordenadas **N 9.709.098,82m** e **E**



PREFEITURA DE SÃO LUÍS

SECRETARIA MUNICIPAL DE GOVERNO

MINUTA DE ANTEPROJETO DE LEI Nº _____ DE _____ DE 2019

571.448,40m ; deste segue com azimute de $328^{\circ}08'29,80''$ por uma distância de 12,11m, até o ponto **P1272**, de coordenadas **N 9.709.109,11m** e **E 571.442,01m** ; deste segue com azimute de $5^{\circ}00'48,23''$ por uma distância de 35,70m, até o ponto **P1273**, de coordenadas **N 9.709.144,67m** e **E 571.445,13m** ; deste segue com azimute de $14^{\circ}02'37,96''$ por uma distância de 48,00m, até o ponto **P1274**, de coordenadas **N 9.709.191,24m** e **E 571.456,77m** ; deste segue com azimute de $6^{\circ}10'12,48''$ por uma distância de 115,72m, até o ponto **P1275**, de coordenadas **N 9.709.306,29m** e **E 571.469,21m** ; deste segue com azimute de $358^{\circ}58'37,10''$ por uma distância de 87,08m, até o ponto **P1276**, de coordenadas **N 9.709.393,35m** e **E 571.467,66m** ; deste segue com azimute de $348^{\circ}52'58,83''$ por uma distância de 114,57m, até o ponto **P1277**, de coordenadas **N 9.709.505,78m** e **E 571.445,56m** ; deste segue com azimute de $293^{\circ}24'03,48''$ por uma distância de 7,70m, até o ponto **P1278**, de coordenadas **N 9.709.508,83m** e **E 571.438,50m** ; deste segue com azimute de $319^{\circ}02'36,99''$ por uma distância de 16,91m, até o ponto **P1279**, de coordenadas **N 9.709.521,61m** e **E 571.427,41m** ; deste segue com azimute de $339^{\circ}12'12,50''$ por uma distância de 31,57m, até o ponto **P1280**, de coordenadas **N 9.709.551,12m** e **E 571.416,20m** ; deste segue com azimute de $333^{\circ}15'54,77''$ por uma distância de 46,24m, até o ponto **P1281**, de coordenadas **N 9.709.592,42m** e **E 571.395,40m** ; deste segue com azimute de $357^{\circ}30'13,47''$ por uma distância de 51,20m, até o ponto **P1282**, de coordenadas **N 9.709.643,57m** e **E 571.393,17m** ; deste segue com azimute de $285^{\circ}43'11,26''$ por uma distância de 13,99m, até o ponto **P1283**, de coordenadas **N 9.709.647,36m** e **E 571.379,71m** ; deste segue com azimute de $356^{\circ}55'40,93''$ por uma distância de 19,19m, até o ponto **P1284**, de coordenadas **N 9.709.666,52m** e **E 571.378,68m** ; deste segue com azimute de $74^{\circ}53'36,14''$ por uma distância de 11,80m, até o ponto **P1285**, de coordenadas **N 9.709.669,60m** e **E 571.390,07m** ; deste segue com azimute de $359^{\circ}04'36,56''$ por uma distância de 25,45m, até o ponto **P1286**, de coordenadas **N 9.709.695,05m** e **E 571.389,65m** ; deste segue com azimute de $72^{\circ}27'01,38''$ por uma distância de 25,17m, até o ponto **P1287**, de coordenadas **N 9.709.702,64m** e **E 571.413,65m** ; deste segue com azimute de $301^{\circ}26'31,48''$ por uma distância de 26,51m, até o ponto **P1288**, de coordenadas **N 9.709.716,47m** e **E 571.391,04m** ; deste segue com azimute de $327^{\circ}58'23,05''$ por uma distância de 25,51m, até o ponto **P1289**, de coordenadas **N 9.709.738,10m** e **E 571.377,51m** ; deste segue com azimute de $293^{\circ}06'51,87''$ por uma distância de 18,28m, até o ponto **P1290**, de coordenadas **N 9.709.745,27m** e **E 571.360,69m** ; deste segue com azimute de $3^{\circ}50'40,58''$ por uma distância de 13,75m, até o ponto **P1291**, de coordenadas **N 9.709.758,99m** e **E 571.361,62m** ; deste segue com azimute de $321^{\circ}45'20,09''$ por uma distância de 36,02m, até o ponto **P1292**, de coordenadas **N 9.709.787,27m** e **E 571.339,32m** ; deste segue com azimute de $278^{\circ}12'22,11''$ por uma distância de 10,75m, até o ponto **P1293**, de coordenadas **N 9.709.788,81m** e **E 571.328,68m** ; deste segue com azimute de $8^{\circ}12'19,65''$ por uma distância de 9,98m, até o ponto **P1294**, de coordenadas **N 9.709.798,69m** e **E 571.330,10m** ; deste segue com azimute de $293^{\circ}15'31,54''$ por uma distância de 18,62m, até o ponto **P1295**, de coordenadas **N 9.709.806,04m** e **E 571.313,00m** ; deste segue com azimute de $325^{\circ}17'28,98''$ por uma distância de 2,76m, até o ponto **P1296**, de coordenadas **N 9.709.808,31m** e **E 571.311,43m** ; deste segue com azimute de $22^{\circ}58'05,50''$ por uma distância de 12,63m, até o ponto **P1297**, de coordenadas **N 9.709.819,94m** e **E 571.316,35m** ; deste segue com azimute de $305^{\circ}35'22,78''$ por uma distância de 13,47m, até o ponto **P1298**, de coordenadas **N 9.709.827,77m** e **E 571.305,40m** ; deste segue com azimute de $324^{\circ}25'05,04''$ por uma distância de 6,32m, até o ponto **P1299**, de coordenadas **N 9.709.832,91m** e **E 571.301,73m** ; deste segue com azimute de $31^{\circ}35'03,71''$ por uma distância de 13,52m, até o ponto **P1300**, de coordenadas **N 9.709.844,43m** e **E 571.308,80m** ; deste segue com azimute de $340^{\circ}19'00,06''$ por uma distância de 12,75m, até o ponto **P1301**, de coordenadas **N 9.709.856,43m** e **E 571.304,51m** ; deste segue com azimute de $25^{\circ}55'19,06''$ por uma distância de 15,13m, até o ponto **P1302**, de coordenadas **N 9.709.870,05m** e **E 571.311,13m** ; deste segue com azimute de $353^{\circ}14'26,22''$ por uma distância de 13,79m, até o ponto **P1303**, de coordenadas **N 9.709.883,74m** e **E 571.309,50m** ; deste segue com azimute de $23^{\circ}43'09,11''$ por uma distância de 64,87m, até o ponto **P1304**, de coordenadas **N 9.709.943,13m** e **E 571.335,60m** ; deste segue com azimute de $47^{\circ}05'55,31''$ por uma distância de 26,65m, até o ponto **P1305**, de coordenadas **N 9.709.961,27m** e **E 571.355,11m** ; deste segue com azimute de $84^{\circ}00'19,22''$ por uma distância de 25,09m, até o ponto **P1306**, de coordenadas **N 9.709.963,89m** e **E 571.380,06m** ; deste segue com azimute de $106^{\circ}38'21,87''$ por uma distância de 30,65m, até o ponto **P1307**, de coordenadas **N 9.709.955,11m** e **E 571.409,43m** ; deste segue com azimute de $112^{\circ}44'02,02''$ por uma distância de 73,47m, até o ponto **P1308**, de coordenadas **N 9.709.926,72m** e **E 571.477,19m** ; deste segue com azimute de $101^{\circ}55'27,58''$ por uma distância de 36,40m, até o ponto **P1309**, de coordenadas **N 9.709.919,20m** e **E 571.512,81m** ; deste segue com azimute de $63^{\circ}10'44,56''$ por uma distância de 29,08m, até o ponto **P1310**, de coordenadas **N 9.709.932,32m** e **E 571.538,75m** ; deste segue com azimute de $335^{\circ}53'02,88''$ por uma distância de 8,69m, até o ponto **P1311**, de coordenadas **N 9.709.940,25m** e **E 571.535,21m** ; deste segue com azimute de $226^{\circ}46'46,22''$ por uma distância de 30,74m, até o ponto **P1312**, de coordenadas **N 9.709.919,20m** e **E 571.512,81m** ; deste segue com azimute de $346^{\circ}13'03,04''$ por uma distância de 54,74m, até o ponto **P1313**, de coordenadas **N 9.709.972,36m** e **E 571.499,76m** ; deste segue com azimute de $311^{\circ}32'01,46''$ por



PREFEITURA DE SÃO LUÍS

SECRETARIA MUNICIPAL DE GOVERNO

MINUTA DE ANTEPROJETO DE LEI Nº _____ DE _____ DE 2019

uma distância de 21,44m, até o ponto **P1314**, de coordenadas **N 9.709.986,57m** e **E 571.483,72m** ; deste segue com azimute de 319°35'49,98" por uma distância de 31,52m, até o ponto **P1315**, de coordenadas **N 9.710.010,58m** e **E 571.463,29m** ; deste segue com azimute de 346°11'32,94" por uma distância de 26,73m, até o ponto **P1316**, de coordenadas **N 9.710.036,54m** e **E 571.456,91m** ; deste segue com azimute de 11°03'19,22" por uma distância de 25,19m, até o ponto **P1317**, de coordenadas **N 9.710.061,26m** e **E 571.461,73m** ; deste segue com azimute de 21°48'11,50" por uma distância de 35,26m, até o ponto **P1318**, de coordenadas **N 9.710.094,00m** e **E 571.474,83m** ; deste segue com azimute de 35°14'33,33" por uma distância de 43,00m, até o ponto **P1319**, de coordenadas **N 9.710.129,12m** e **E 571.499,65m** ; deste segue com azimute de 41°41'08,83" por uma distância de 25,44m, até o ponto **P1320**, de coordenadas **N 9.710.148,12m** e **E 571.516,57m** ; deste segue com azimute de 23°17'32,78" por uma distância de 26,40m, até o ponto **P1321**, de coordenadas **N 9.710.172,37m** e **E 571.527,00m** ; deste segue com azimute de 353°38'44,61" por uma distância de 26,38m, até o ponto **P1322**, de coordenadas **N 9.710.198,59m** e **E 571.524,09m** ; deste segue com azimute de 342°24'52,55" por uma distância de 26,21m, até o ponto **P1323**, de coordenadas **N 9.710.223,58m** e **E 571.516,16m** ; deste segue com azimute de 340°37'59,53" por uma distância de 26,63m, até o ponto **P1324**, de coordenadas **N 9.710.248,70m** e **E 571.507,33m** ; deste segue com azimute de 351°19'19,00" por uma distância de 26,78m, até o ponto **P1325**, de coordenadas **N 9.710.275,17m** e **E 571.503,29m** ; deste segue com azimute de 12°30'18,85" por uma distância de 16,48m, até o ponto **P1326**, de coordenadas **N 9.710.291,25m** e **E 571.506,86m** ; deste segue com azimute de 19°03'27,65" por uma distância de 21,77m, até o ponto **P1327**, de coordenadas **N 9.710.311,83m** e **E 571.513,97m** ; deste segue com azimute de 23°53'42,69" por uma distância de 12,58m, até o ponto **P1328**, de coordenadas **N 9.710.323,33m** e **E 571.519,06m** ; deste segue com azimute de 41°38'35,86" por uma distância de 12,92m, até o ponto **P1329**, de coordenadas **N 9.710.332,98m** e **E 571.527,65m** ; deste segue com azimute de 48°02'55,29" por uma distância de 26,19m, até o ponto **P1330**, de coordenadas **N 9.710.350,49m** e **E 571.547,13m** ; deste segue com azimute de 62°18'35,44" por uma distância de 39,97m, até o ponto **P1331**, de coordenadas **N 9.710.369,07m** e **E 571.582,53m** ; deste segue com azimute de 79°31'50,18" por uma distância de 32,77m, até o ponto **P1332**, de coordenadas **N 9.710.375,02m** e **E 571.614,75m** ; deste segue com azimute de 92°47'04,97" por uma distância de 46,95m, até o ponto **P1333**, de coordenadas **N 9.710.372,74m** e **E 571.661,65m** ; deste segue com azimute de 89°36'32,97" por uma distância de 28,84m, até o ponto **P1334**, de coordenadas **N 9.710.372,94m** e **E 571.690,48m** ; deste segue com azimute de 99°52'27,11" por uma distância de 23,05m, até o ponto **P1335**, de coordenadas **N 9.710.368,98m** e **E 571.713,19m** ; deste segue com azimute de 105°56'52,48" por uma distância de 24,45m, até o ponto **P1336**, de coordenadas **N 9.710.362,27m** e **E 571.736,70m** ; deste segue com azimute de 112°58'01,58" por uma distância de 30,84m, até o ponto **P1337**, de coordenadas **N 9.710.350,23m** e **E 571.765,09m** ; deste segue com azimute de 128°49'12,40" por uma distância de 23,29m, até o ponto **P1338**, de coordenadas **N 9.710.335,64m** e **E 571.783,23m** ; deste segue com azimute de 147°46'49,56" por uma distância de 12,21m, até o ponto **P1339**, de coordenadas **N 9.710.325,31m** e **E 571.789,74m** ; deste segue com azimute de 149°07'41,12" por uma distância de 25,22m, até o ponto **P1340**, de coordenadas **N 9.710.303,66m** e **E 571.802,68m** ; deste segue com azimute de 152°47'06,28" por uma distância de 15,90m, até o ponto **P1341**, de coordenadas **N 9.710.289,52m** e **E 571.809,96m** ; deste segue com azimute de 161°45'42,58" por uma distância de 50,61m, até o ponto **P1342**, de coordenadas **N 9.710.241,46m** e **E 571.825,80m** ; deste segue com azimute de 140°56'04,16" por uma distância de 26,47m, até o ponto **P1343**, de coordenadas **N 9.710.220,91m** e **E 571.842,48m** ; deste segue com azimute de 99°49'59,06" por uma distância de 30,98m, até o ponto **P1344**, de coordenadas **N 9.710.215,62m** e **E 571.872,99m** ; deste segue com azimute de 342°52'30,33" por uma distância de 42,04m, até o ponto **P1345**, de coordenadas **N 9.710.255,80m** e **E 571.860,61m** ; deste segue com azimute de 25°32'48,53" por uma distância de 26,18m, até o ponto **P1346**, de coordenadas **N 9.710.279,42m** e **E 571.871,90m** ; deste segue com azimute de 343°42'57,06" por uma distância de 25,53m, até o ponto **P1347**, de coordenadas **N 9.710.303,93m** e **E 571.864,74m** ; deste segue com azimute de 303°46'42,32" por uma distância de 50,40m, até o ponto **P1348**, de coordenadas **N 9.710.331,95m** e **E 571.822,85m** ; deste segue com azimute de 316°55'15,27" por uma distância de 30,84m, até o ponto **P1349**, de coordenadas **N 9.710.354,48m** e **E 571.801,79m** ; deste segue com azimute de 327°40'44,55" por uma distância de 36,56m, até o ponto **P1350**, de coordenadas **N 9.710.385,37m** e **E 571.782,24m** ; deste segue com azimute de 336°26'09,61" por uma distância de 36,76m, até o ponto **P1351**, de coordenadas **N 9.710.419,07m** e **E 571.767,54m** ; deste segue com azimute de 239°05'39,29" por uma distância de 89,81m, até o ponto **P1352**, de coordenadas **N 9.710.372,94m** e **E 571.690,48m** ; deste segue com azimute de 17°35'37,36" por uma distância de 54,62m, até o ponto **P1353**, de coordenadas **N 9.710.425,00m** e **E 571.706,99m** ; deste segue com azimute de 16°30'32,31" por uma distância de 79,83m, até o ponto **P1354**, de coordenadas **N 9.710.501,54m** e **E 571.729,68m** ; deste segue com azimute de 16°30'32,46" por uma distância de 39,89m, até o ponto **P1355**, de coordenadas **N 9.710.539,79m** e **E 571.741,02m** ; deste segue com azimute de 38°42'14,93" por uma distância de 26,37m, até o



PREFEITURA DE SÃO LUÍS

SECRETARIA MUNICIPAL DE GOVERNO

MINUTA DE ANTEPROJETO DE LEI Nº _____ DE _____ DE 2019

ponto **P1356**, de coordenadas **N 9.710.560,37m** e **E 571.757,51m** ; deste segue com azimute de $354^{\circ}32'24,41''$ por uma distância de 38,20m, até o ponto **P1357**, de coordenadas **N 9.710.598,40m** e **E 571.753,87m** ; deste segue com azimute de $347^{\circ}04'03,43''$ por uma distância de 44,49m, até o ponto **P1358**, de coordenadas **N 9.710.641,76m** e **E 571.743,91m** ; deste segue com azimute de $319^{\circ}39'30,78''$ por uma distância de 40,35m, até o ponto **P1359**, de coordenadas **N 9.710.672,51m** e **E 571.717,79m** ; deste segue com azimute de $287^{\circ}34'51,92''$ por uma distância de 42,90m, até o ponto **P1360**, de coordenadas **N 9.710.685,47m** e **E 571.676,90m** ; deste segue com azimute de $295^{\circ}54'27,51''$ por uma distância de 62,95m, até o ponto **P1361**, de coordenadas **N 9.710.712,97m** e **E 571.620,27m** ; deste segue com azimute de $301^{\circ}13'43,47''$ por uma distância de 107,28m, até o ponto **P1362**, de coordenadas **N 9.710.768,60m** e **E 571.528,54m** ; deste segue com azimute de $282^{\circ}47'37,53''$ por uma distância de 38,59m, até o ponto **P1363**, de coordenadas **N 9.710.777,14m** e **E 571.490,90m** ; deste segue com azimute de $289^{\circ}27'25,63''$ por uma distância de 50,25m, até o ponto **P1364**, de coordenadas **N 9.710.793,88m** e **E 571.443,52m** ; deste segue com azimute de $339^{\circ}54'08,92''$ por uma distância de 36,94m, até o ponto **P1365**, de coordenadas **N 9.710.828,58m** e **E 571.430,83m** ; deste segue com azimute de $9^{\circ}32'41,94''$ por uma distância de 51,08m, até o ponto **P1366**, de coordenadas **N 9.710.878,95m** e **E 571.439,29m** ; deste segue com azimute de $3^{\circ}44'30,72''$ por uma distância de 59,25m, até o ponto **P1367**, de coordenadas **N 9.710.938,07m** e **E 571.443,16m** ; deste segue com azimute de $258^{\circ}19'38,51''$ por uma distância de 31,22m, até o ponto **P1368**, de coordenadas **N 9.710.931,76m** e **E 571.412,59m** ; deste segue com azimute de $233^{\circ}12'34,10''$ por uma distância de 63,62m, até o ponto **P1369**, de coordenadas **N 9.710.893,65m** e **E 571.361,63m** ; deste segue com azimute de $238^{\circ}30'49,49''$ por uma distância de 84,25m, até o ponto **P1370**, de coordenadas **N 9.710.849,65m** e **E 571.289,79m** ; deste segue com azimute de $192^{\circ}31'44,31''$ por uma distância de 45,14m, até o ponto **P1371**, de coordenadas **N 9.710.805,59m** e **E 571.280,00m** ; deste segue com azimute de $185^{\circ}50'02,16''$ por uma distância de 108,45m, até o ponto **P1372**, de coordenadas **N 9.710.697,70m** e **E 571.268,98m** ; deste segue com azimute de $145^{\circ}29'29,21''$ por uma distância de 80,83m, até o ponto **P1373**, de coordenadas **N 9.710.631,09m** e **E 571.314,77m** ; deste segue com azimute de $175^{\circ}45'49,74''$ por uma distância de 28,18m, até o ponto **P1374**, de coordenadas **N 9.710.602,99m** e **E 571.316,85m** ; deste segue com azimute de $180^{\circ}56'54,80''$ por uma distância de 85,93m, até o ponto **P1375**, de coordenadas **N 9.710.517,07m** e **E 571.315,43m** ; deste segue com azimute de $184^{\circ}57'38,31''$ por uma distância de 80,36m, até o ponto **P1376**, de coordenadas **N 9.710.437,01m** e **E 571.308,48m** ; deste segue com azimute de $188^{\circ}51'40,41''$ por uma distância de 94,29m, até o ponto **P1377**, de coordenadas **N 9.710.343,84m** e **E 571.293,95m** ; deste segue com azimute de $210^{\circ}27'55,76''$ por uma distância de 82,11m, até o ponto **P1378**, de coordenadas **N 9.710.273,07m** e **E 571.252,32m** ; deste segue com azimute de $189^{\circ}16'21,36''$ por uma distância de 103,35m, até o ponto **P1379**, de coordenadas **N 9.710.171,07m** e **E 571.235,67m** ; deste segue com azimute de $167^{\circ}19'10,94''$ por uma distância de 85,34m, até o ponto **P1380**, de coordenadas **N 9.710.087,81m** e **E 571.254,40m** ; deste segue com azimute de $147^{\circ}50'51,58''$ por uma distância de 86,05m, até o ponto **P1381**, de coordenadas **N 9.710.014,96m** e **E 571.300,20m** ; deste segue com azimute de $173^{\circ}59'28,71''$ por uma distância de 19,88m, até o ponto **P1382**, de coordenadas **N 9.709.995,18m** e **E 571.302,28m** ; deste segue com azimute de $228^{\circ}48'49,74''$ por uma distância de 33,19m, até o ponto **P1383**, de coordenadas **N 9.709.973,33m** e **E 571.277,30m** ; deste segue com azimute de $315^{\circ}00'00,00''$ por uma distância de 11,77m, até o ponto **P1384**, de coordenadas **N 9.709.981,65m** e **E 571.268,98m** ; deste segue com azimute de $334^{\circ}56'02,28''$ por uma distância de 92,64m, até o ponto **P1385**, de coordenadas **N 9.710.065,57m** e **E 571.229,73m** ; deste segue com azimute de $339^{\circ}24'28,42''$ por uma distância de 105,82m, até o ponto **P1386**, de coordenadas **N 9.710.164,63m** e **E 571.192,51m** ; deste segue com azimute de $354^{\circ}16'23,71''$ por uma distância de 36,81m, até o ponto **P1387**, de coordenadas **N 9.710.201,26m** e **E 571.188,84m** ; deste segue com azimute de $2^{\circ}29'22,46''$ por uma distância de 23,96m, até o ponto **P1388**, de coordenadas **N 9.710.225,19m** e **E 571.189,88m** ; deste segue com azimute de $17^{\circ}43'04,41''$ por uma distância de 100,39m, até o ponto **P1389**, de coordenadas **N 9.710.320,82m** e **E 571.220,43m** ; deste segue com azimute de $12^{\circ}44'42,85''$ por uma distância de 165,95m, até o ponto **P1390**, de coordenadas **N 9.710.482,69m** e **E 571.257,04m** ; deste segue com azimute de $356^{\circ}20'52,28''$ por uma distância de 98,03m, até o ponto **P1391**, de coordenadas **N 9.710.580,52m** e **E 571.250,80m** ; deste segue com azimute de $332^{\circ}00'05,40''$ por uma distância de 64,61m, até o ponto **P1392**, de coordenadas **N 9.710.637,56m** e **E 571.220,47m** ; deste segue com azimute de $340^{\circ}35'14,75''$ por uma distância de 65,32m, até o ponto **P1393**, de coordenadas **N 9.710.699,16m** e **E 571.198,76m** ; deste segue com azimute de $355^{\circ}36'04,50''$ por uma distância de 54,28m, até o ponto **P1394**, de coordenadas **N 9.710.753,28m** e **E 571.194,60m** ; deste segue com azimute de $54^{\circ}31'46,92''$ por uma distância de 47,88m, até o ponto **P1395**, de coordenadas **N 9.710.781,07m** e **E 571.233,59m** ; deste segue com azimute de $36^{\circ}25'51,31''$ por uma distância de 54,33m, até o ponto **P1396**, de coordenadas **N 9.710.824,78m** e **E 571.265,86m** ; deste segue com azimute de $34^{\circ}00'38,30''$ por uma distância de 69,76m, até o ponto **P1397**, de coordenadas **N 9.710.882,61m** e **E 571.304,88m** ; deste segue com azimute de $25^{\circ}34'53,46''$ por



PREFEITURA DE SÃO LUÍS

SECRETARIA MUNICIPAL DE GOVERNO

MINUTA DE ANTEPROJETO DE LEI Nº _____ DE _____ DE 2019

uma distância de 201,28m, até o ponto **P1398**, de coordenadas **N 9.711.064,16m** e **E 571.391,79m** ; deste segue com azimute de $20^{\circ}39'09,25''$ por uma distância de 289,18m, até o ponto **P1399**, de coordenadas **N 9.711.334,76m** e **E 571.493,78m** ; deste segue com azimute de $29^{\circ}56'06,21''$ por uma distância de 372,20m, até o ponto **P1400**, de coordenadas **N 9.711.657,30m** e **E 571.679,52m** ; deste segue com azimute de $28^{\circ}13'50,32''$ por uma distância de 123,79m, até o ponto **P1401**, de coordenadas **N 9.711.766,36m** e **E 571.738,07m** ; deste segue com azimute de $23^{\circ}27'32,33''$ por uma distância de 92,24m, até o ponto **P1402**, de coordenadas **N 9.711.850,97m** e **E 571.774,79m** ; deste segue com azimute de $42^{\circ}16'24,68''$ por uma distância de 30,94m, até o ponto **P1403**, de coordenadas **N 9.711.873,87m** e **E 571.795,60m** ; deste segue com azimute de $75^{\circ}57'50,74''$ por uma distância de 25,06m, até o ponto **P1404**, de coordenadas **N 9.711.879,95m** e **E 571.819,91m** ; deste segue com azimute de $95^{\circ}40'27,86''$ por uma distância de 40,41m, até o ponto **P1405**, de coordenadas **N 9.711.875,95m** e **E 571.860,13m** ; deste segue com azimute de $157^{\circ}37'10,58''$ por uma distância de 38,27m, até o ponto **P1406**, de coordenadas **N 9.711.840,57m** e **E 571.874,70m** ; deste segue com azimute de $228^{\circ}42'55,23''$ por uma distância de 113,57m, até o ponto **P1407**, de coordenadas **N 9.711.765,63m** e **E 571.789,36m** ; deste segue com azimute de $214^{\circ}54'42,50''$ por uma distância de 121,84m, até o ponto **P1408**, de coordenadas **N 9.711.665,72m** e **E 571.719,63m** ; deste segue com azimute de $181^{\circ}08'45,03''$ por uma distância de 52,05m, até o ponto **P1409**, de coordenadas **N 9.711.613,68m** e **E 571.718,59m** ; deste segue com azimute de $102^{\circ}05'40,56''$ por uma distância de 29,80m, até o ponto **P1410**, de coordenadas **N 9.711.607,44m** e **E 571.747,73m** ; deste segue com azimute de $74^{\circ}48'50,96''$ por uma distância de 37,74m, até o ponto **P1411**, de coordenadas **N 9.711.617,32m** e **E 571.784,16m** ; deste segue com azimute de $82^{\circ}14'05,97''$ por uma distância de 34,66m, até o ponto **P1412**, de coordenadas **N 9.711.622,01m** e **E 571.818,50m** ; deste segue com azimute de $140^{\circ}42'38,37''$ por uma distância de 29,58m, até o ponto **P1413**, de coordenadas **N 9.711.599,11m** e **E 571.837,24m** ; deste segue com azimute de $214^{\circ}41'42,86''$ por uma distância de 26,24m, até o ponto **P1414**, de coordenadas **N 9.711.577,53m** e **E 571.822,30m** ; deste segue com azimute de $197^{\circ}51'10,36''$ por uma distância de 42,94m, até o ponto **P1415**, de coordenadas **N 9.711.536,66m** e **E 571.809,13m** ; deste segue com azimute de $185^{\circ}42'37,95''$ por uma distância de 73,22m, até o ponto **P1416**, de coordenadas **N 9.711.463,81m** e **E 571.801,85m** ; deste segue com azimute de $219^{\circ}48'20,52''$ por uma distância de 48,77m, até o ponto **P1417**, de coordenadas **N 9.711.426,34m** e **E 571.770,63m** ; deste segue com azimute de $167^{\circ}11'43,85''$ por uma distância de 46,96m, até o ponto **P1418**, de coordenadas **N 9.711.380,55m** e **E 571.781,03m** ; deste segue com azimute de $161^{\circ}33'54,57''$ por uma distância de 72,41m, até o ponto **P1419**, de coordenadas **N 9.711.311,86m** e **E 571.803,93m** ; deste segue com azimute de $98^{\circ}07'48,55''$ por uma distância de 29,44m, até o ponto **P1420**, de coordenadas **N 9.711.307,70m** e **E 571.833,07m** ; deste segue com azimute de $106^{\circ}41'56,22''$ por uma distância de 43,46m, até o ponto **P1421**, de coordenadas **N 9.711.295,21m** e **E 571.874,70m** ; deste segue com azimute de $130^{\circ}54'52,55''$ por uma distância de 41,32m, até o ponto **P1422**, de coordenadas **N 9.711.268,15m** e **E 571.905,93m** ; deste segue com azimute de $211^{\circ}19'43,54''$ por uma distância de 56,05m, até o ponto **P1423**, de coordenadas **N 9.711.220,27m** e **E 571.876,78m** ; deste segue com azimute de $142^{\circ}01'57,84''$ por uma distância de 44,15m, até o ponto **P1424**, de coordenadas **N 9.711.185,46m** e **E 571.903,95m** ; deste segue com azimute de $72^{\circ}15'28,33''$ por uma distância de 80,38m, até o ponto **P1425**, de coordenadas **N 9.711.209,96m** e **E 571.980,51m** ; deste segue com azimute de $68^{\circ}26'06,42''$ por uma distância de 51,72m, até o ponto **P1426**, de coordenadas **N 9.711.228,97m** e **E 572.028,60m** ; deste segue com azimute de $115^{\circ}25'35,49''$ por uma distância de 64,60m, até o ponto **P1427**, de coordenadas **N 9.711.201,23m** e **E 572.086,94m** ; deste segue com azimute de $133^{\circ}27'45,15''$ por uma distância de 39,67m, até o ponto **P1428**, de coordenadas **N 9.711.173,95m** e **E 572.115,74m** ; deste segue com azimute de $141^{\circ}01'30,57''$ por uma distância de 51,40m, até o ponto **P1429**, de coordenadas **N 9.711.133,99m** e **E 572.148,06m** ; deste segue com azimute de $150^{\circ}47'04,79''$ por uma distância de 50,58m, até o ponto **P1430**, de coordenadas **N 9.711.089,84m** e **E 572.172,76m** ; deste segue com azimute de $154^{\circ}29'37,60''$ por uma distância de 51,07m, até o ponto **P1431**, de coordenadas **N 9.711.043,75m** e **E 572.194,74m** ; deste segue com azimute de $22^{\circ}43'41,05''$ por uma distância de 26,06m, até o ponto **P1432**, de coordenadas **N 9.711.067,79m** e **E 572.204,82m** ; deste segue com azimute de $348^{\circ}48'46,25''$ por uma distância de 26,54m, até o ponto **P1433**, de coordenadas **N 9.711.093,83m** e **E 572.199,67m** ; deste segue com azimute de $357^{\circ}19'02,50''$ por uma distância de 38,03m, até o ponto **P1434**, de coordenadas **N 9.711.131,82m** e **E 572.197,89m** ; deste segue com azimute de $348^{\circ}01'06,49''$ por uma distância de 25,67m, até o ponto **P1435**, de coordenadas **N 9.711.156,93m** e **E 572.192,56m** ; deste segue com azimute de $5^{\circ}28'58,98''$ por uma distância de 23,70m, até o ponto **P1436**, de coordenadas **N 9.711.180,53m** e **E 572.194,82m** ; deste segue com azimute de $30^{\circ}50'49,03''$ por uma distância de 13,06m, até o ponto **P1437**, de coordenadas **N 9.711.191,74m** e **E 572.201,52m** ; deste segue com azimute de $56^{\circ}14'52,40''$ por uma distância de 21,32m, até o ponto **P1438**, de coordenadas **N 9.711.203,58m** e **E 572.219,24m** ; deste segue com azimute de $319^{\circ}33'24,83''$ por uma distância de 49,47m, até o ponto **P1439**, de coordenadas **N 9.711.241,23m** e **E 572.187,15m** ; deste segue com azimute de $337^{\circ}56'55,42''$ por uma distância de 35,64m, até o ponto **P1440**, de



PREFEITURA DE SÃO LUÍS

SECRETARIA MUNICIPAL DE GOVERNO

MINUTA DE ANTEPROJETO DE LEI Nº _____ DE _____ DE 2019

coordenadas N 9.711.274,27m e E 572.173,77m ; deste segue com azimute de 351°18'57,55" por uma distância de 55,61m, até o ponto P1441, de coordenadas N 9.711.329,24m e E 572.165,37m ; deste segue com azimute de 4°18'04,33" por uma distância de 47,91m, até o ponto P1442, de coordenadas N 9.711.377,01m e E 572.168,97m ; deste segue com azimute de 20°33'09,98" por uma distância de 43,41m, até o ponto P1443, de coordenadas N 9.711.417,66m e E 572.184,21m ; deste segue com azimute de 40°50'04,70" por uma distância de 55,76m, até o ponto P1444, de coordenadas N 9.711.459,85m e E 572.220,67m ; deste segue com azimute de 57°30'53,21" por uma distância de 64,50m, até o ponto P1445, de coordenadas N 9.711.494,49m e E 572.275,08m ; deste segue com azimute de 92°53'49,91" por uma distância de 57,66m, até o ponto P1446, de coordenadas N 9.711.491,58m e E 572.332,67m ; deste segue com azimute de 3°31'09,03" por uma distância de 4,53m, até o ponto P1447, de coordenadas N 9.711.496,10m e E 572.332,94m ; deste segue com azimute de 20°32'44,04" por uma distância de 47,19m, até o ponto P1448, de coordenadas N 9.711.540,28m e E 572.349,51m ; deste segue com azimute de 44°41'57,77" por uma distância de 20,22m, até o ponto P1449, de coordenadas N 9.711.554,66m e E 572.363,73m ; deste segue com azimute de 62°15'16,67" por uma distância de 64,78m, até o ponto P1450, de coordenadas N 9.711.584,81m e E 572.421,06m ; deste segue com azimute de 53°34'15,97" por uma distância de 93,26m, até o ponto P1451, de coordenadas N 9.711.640,20m e E 572.496,10m ; deste segue com azimute de 50°09'18,23" por uma distância de 65,14m, até o ponto P1452, de coordenadas N 9.711.681,93m e E 572.546,11m ; deste segue com azimute de 26°03'31,39" por uma distância de 25,39m, até o ponto P1453, de coordenadas N 9.711.704,74m e E 572.557,26m ; deste segue com azimute de 355°28'18,24" por uma distância de 31,52m, até o ponto P1454, de coordenadas N 9.711.736,16m e E 572.554,77m ; deste segue com azimute de 332°03'42,13" por uma distância de 15,74m, até o ponto P1455, de coordenadas N 9.711.750,06m e E 572.547,40m ; deste segue com azimute de 356°39'48,28" por uma distância de 27,02m, até o ponto P1456, de coordenadas N 9.711.777,03m e E 572.545,83m ; deste segue com azimute de 16°54'11,10" por uma distância de 43,85m, até o ponto P1457, de coordenadas N 9.711.818,98m e E 572.558,58m ; deste segue com azimute de 14°49'32,59" por uma distância de 30,30m, até o ponto P1458, de coordenadas N 9.711.848,28m e E 572.566,33m ; deste segue com azimute de 0°25'28,12" por uma distância de 41,13m, até o ponto P1459, de coordenadas N 9.711.889,40m e E 572.566,64m ; deste segue com azimute de 336°02'07,30" por uma distância de 40,97m, até o ponto P1460, de coordenadas N 9.711.926,84m e E 572.550,00m ; deste segue com azimute de 356°29'16,23" por uma distância de 43,15m, até o ponto P1461, de coordenadas N 9.711.969,91m e E 572.547,35m ; deste segue com azimute de 23°00'51,85" por uma distância de 47,68m, até o ponto P1462, de coordenadas N 9.712.013,79m e E 572.566,00m ; deste segue com azimute de 45°32'19,29" por uma distância de 19,90m, até o ponto P1463, de coordenadas N 9.712.027,73m e E 572.580,20m ; deste segue com azimute de 84°21'04,22" por uma distância de 33,02m, até o ponto P1464, de coordenadas N 9.712.030,98m e E 572.613,06m ; deste segue com azimute de 120°49'29,61" por uma distância de 43,05m, até o ponto P1465, de coordenadas N 9.712.008,92m e E 572.650,03m ; deste segue com azimute de 134°55'16,98" por uma distância de 62,12m, até o ponto P1466, de coordenadas N 9.711.965,06m e E 572.694,02m ; deste segue com azimute de 115°27'00,63" por uma distância de 35,02m, até o ponto P1467, de coordenadas N 9.711.950,01m e E 572.725,64m ; deste segue com azimute de 96°56'08,38" por uma distância de 31,81m, até o ponto P1468, de coordenadas N 9.711.946,17m e E 572.757,22m ; deste segue com azimute de 123°08'41,40" por uma distância de 7,65m, até o ponto P1469, de coordenadas N 9.711.941,98m e E 572.763,62m ; deste segue com azimute de 138°18'42,54" por uma distância de 41,64m, até o ponto P1470, de coordenadas N 9.711.910,89m e E 572.791,31m ; deste segue com azimute de 105°57'18,36" por uma distância de 16,24m, até o ponto P1471, de coordenadas N 9.711.906,42m e E 572.806,92m ; deste segue com azimute de 53°28'07,80" por uma distância de 39,37m, até o ponto P1472, de coordenadas N 9.711.929,86m e E 572.838,56m ; deste segue com azimute de 71°19'14,63" por uma distância de 12,60m, até o ponto P1473, de coordenadas N 9.711.933,89m e E 572.850,49m ; deste segue com azimute de 88°11'32,94" por uma distância de 10,11m, até o ponto P1474, de coordenadas N 9.711.934,21m e E 572.860,59m ; deste segue com azimute de 90°00'00,00" por uma distância de 10,75m, até o ponto P1475, de coordenadas N 9.711.934,21m e E 572.871,34m ; deste segue com azimute de 116°07'52,44" por uma distância de 15,77m, até o ponto P1476, de coordenadas N 9.711.927,27m e E 572.885,50m ; deste segue com azimute de 137°42'56,63" por uma distância de 16,81m, até o ponto P1477, de coordenadas N 9.711.914,83m e E 572.896,81m ; deste segue com azimute de 168°57'58,14" por uma distância de 32,31m, até o ponto P1478, de coordenadas N 9.711.883,12m e E 572.903,00m ; deste segue com azimute de 208°56'28,91" por uma distância de 28,14m, até o ponto P1479, de coordenadas N 9.711.858,50m e E 572.889,38m ; deste segue com azimute de 237°14'09,65" por uma distância de 34,48m, até o ponto P1480, de coordenadas N 9.711.839,84m e E 572.860,39m ; deste segue com azimute de 240°58'57,22" por uma distância de 70,62m, até o ponto P1481, de coordenadas N 9.711.805,58m e E 572.798,64m ; deste segue com azimute de 223°14'41,05" por uma distância de 52,03m, até o ponto P1482, de coordenadas N 9.711.767,69m e E



PREFEITURA DE SÃO LUÍS

SECRETARIA MUNICIPAL DE GOVERNO

MINUTA DE ANTEPROJETO DE LEI Nº _____ DE _____ DE 2019

572.762,99m ; deste segue com azimute de 207°21'28,97" por uma distância de 39,31m, até o ponto **P1483**, de coordenadas N 9.711.732,77m e E 572.744,93m ; deste segue com azimute de 191°07'05,67" por uma distância de 22,04m, até o ponto **P1484**, de coordenadas N 9.711.711,14m e E 572.740,68m ; deste segue com azimute de 175°29'04,27" por uma distância de 25,33m, até o ponto **P1485**, de coordenadas N 9.711.685,89m e E 572.742,67m ; deste segue com azimute de 152°40'14,47" por uma distância de 17,14m, até o ponto **P1486**, de coordenadas N 9.711.670,66m e E 572.750,54m ; deste segue com azimute de 118°01'55,36" por uma distância de 16,68m, até o ponto **P1487**, de coordenadas N 9.711.662,82m e E 572.765,27m ; deste segue com azimute de 52°37'32,76" por uma distância de 23,40m, até o ponto **P1488**, de coordenadas N 9.711.677,02m e E 572.783,86m ; deste segue com azimute de 41°28'33,22" por uma distância de 13,37m, até o ponto **P1489**, de coordenadas N 9.711.687,04m e E 572.792,72m ; deste segue com azimute de 50°52'42,16" por uma distância de 31,10m, até o ponto **P1490**, de coordenadas N 9.711.706,67m e E 572.816,85m ; deste segue com azimute de 60°28'30,49" por uma distância de 18,67m, até o ponto **P1491**, de coordenadas N 9.711.715,87m e E 572.833,09m ; deste segue com azimute de 72°14'46,75" por uma distância de 24,49m, até o ponto **P1492**, de coordenadas N 9.711.723,33m e E 572.856,41m ; deste segue com azimute de 84°21'10,38" por uma distância de 19,78m, até o ponto **P1493**, de coordenadas N 9.711.725,28m e E 572.876,10m ; deste segue com azimute de 111°39'44,79" por uma distância de 28,17m, até o ponto **P1494**, de coordenadas N 9.711.714,88m e E 572.902,28m ; deste segue com azimute de 99°08'01,00" por uma distância de 38,31m, até o ponto **P1495**, de coordenadas N 9.711.708,80m e E 572.940,10m ; deste segue com azimute de 108°23'51,93" por uma distância de 9,01m, até o ponto **P1496**, de coordenadas N 9.711.705,96m e E 572.948,65m ; deste segue com azimute de 119°30'00,62" por uma distância de 9,64m, até o ponto **P1497**, de coordenadas N 9.711.701,21m e E 572.957,05m ; deste segue com azimute de 132°00'56,17" por uma distância de 16,85m, até o ponto **P1498**, de coordenadas N 9.711.689,93m e E 572.969,56m ; deste segue com azimute de 167°32'44,95" por uma distância de 8,74m, até o ponto **P1499**, de coordenadas N 9.711.681,40m e E 572.971,45m ; deste segue com azimute de 205°10'08,19" por uma distância de 5,41m, até o ponto **P1500**, de coordenadas N 9.711.676,50m e E 572.969,15m ; deste segue com azimute de 210°15'30,90" por uma distância de 16,30m, até o ponto **P1501**, de coordenadas N 9.711.662,43m e E 572.960,94m ; deste segue com azimute de 214°17'50,50" por uma distância de 27,11m, até o ponto **P1502**, de coordenadas N 9.711.640,03m e E 572.945,66m ; deste segue com azimute de 205°25'01,86" por uma distância de 22,16m, até o ponto **P1503**, de coordenadas N 9.711.620,01m e E 572.936,15m ; deste segue com azimute de 187°26'18,59" por uma distância de 34,06m, até o ponto **P1504**, de coordenadas N 9.711.586,24m e E 572.931,74m ; deste segue com azimute de 185°55'26,59" por uma distância de 26,10m, até o ponto **P1505**, de coordenadas N 9.711.560,27m e E 572.929,05m ; deste segue com azimute de 188°49'02,06" por uma distância de 17,15m, até o ponto **P1506**, de coordenadas N 9.711.543,32m e E 572.926,42m ; deste segue com azimute de 197°14'07,90" por uma distância de 20,91m, até o ponto **P1507**, de coordenadas N 9.711.523,35m e E 572.920,22m ; deste segue com azimute de 208°23'52,73" por uma distância de 29,36m, até o ponto **P1508**, de coordenadas N 9.711.497,53m e E 572.906,26m ; deste segue com azimute de 214°07'43,63" por uma distância de 29,86m, até o ponto **P1509**, de coordenadas N 9.711.472,81m e E 572.889,50m ; deste segue com azimute de 220°30'21,28" por uma distância de 57,75m, até o ponto **P1510**, de coordenadas N 9.711.428,90m e E 572.851,99m ; deste segue com azimute de 167°52'58,65" por uma distância de 28,11m, até o ponto **P1511**, de coordenadas N 9.711.401,41m e E 572.857,89m ; deste segue com azimute de 184°31'04,63" por uma distância de 10,41m, até o ponto **P1512**, de coordenadas N 9.711.391,03m e E 572.857,07m ; deste segue com azimute de 203°52'21,78" por uma distância de 22,92m, até o ponto **P1513**, de coordenadas N 9.711.370,06m e E 572.847,79m ; deste segue com azimute de 42°34'50,53" por uma distância de 8,85m, até o ponto **P1514**, de coordenadas N 9.711.376,58m e E 572.853,78m ; deste segue com azimute de 73°16'52,00" por uma distância de 9,12m, até o ponto **P1515**, de coordenadas N 9.711.379,20m e E 572.862,52m ; deste segue com azimute de 114°49'00,65" por uma distância de 13,77m, até o ponto **P1516**, de coordenadas N 9.711.373,42m e E 572.875,02m ; deste segue com azimute de 110°22'06,61" por uma distância de 20,85m, até o ponto **P1517**, de coordenadas N 9.711.366,17m e E 572.894,57m ; deste segue com azimute de 99°52'38,87" por uma distância de 17,59m, até o ponto **P1518**, de coordenadas N 9.711.363,15m e E 572.911,90m ; deste segue com azimute de 108°19'34,37" por uma distância de 20,38m, até o ponto **P1519**, de coordenadas N 9.711.356,74m e E 572.931,24m ; deste segue com azimute de 126°58'31,12" por uma distância de 55,54m, até o ponto **P1520**, de coordenadas N 9.711.323,33m e E 572.975,62m ; deste segue com azimute de 84°55'50,98" por uma distância de 19,61m, até o ponto **P1521**, de coordenadas N 9.711.325,07m e E 572.995,15m ; deste segue com azimute de 67°32'33,46" por uma distância de 24,77m, até o ponto **P1522**, de coordenadas N 9.711.334,53m e E 573.018,05m ; deste segue com azimute de 54°13'19,81" por uma distância de 9,76m, até o ponto **P1523**, de coordenadas N 9.711.340,24m e E 573.025,97m ; deste segue com azimute de 24°40'33,11" por uma distância de 18,15m, até o ponto **P1524**, de coordenadas N 9.711.356,73m e E 573.033,54m ; deste segue



PREFEITURA DE SÃO LUÍS

SECRETARIA MUNICIPAL DE GOVERNO

MINUTA DE ANTEPROJETO DE LEI Nº _____ DE _____ DE 2019

com azimute de 338°35'02,88" por uma distância de 76,99m, até o ponto **P1525**, de coordenadas **N 9.711.428,40m** e **E 573.005,43m** ; deste segue com azimute de 311°18'55,00" por uma distância de 26,71m, até o ponto **P1526**, de coordenadas **N 9.711.446,04m** e **E 572.985,37m** ; deste segue com azimute de 36°48'20,56" por uma distância de 18,29m, até o ponto **P1527**, de coordenadas **N 9.711.460,68m** e **E 572.996,33m** ; deste segue com azimute de 16°35'13,69" por uma distância de 42,32m, até o ponto **P1528**, de coordenadas **N 9.711.501,24m** e **E 573.008,42m** ; deste segue com azimute de 28°51'21,87" por uma distância de 30,45m, até o ponto **P1529**, de coordenadas **N 9.711.527,91m** e **E 573.023,11m** ; deste segue com azimute de 25°37'32,03" por uma distância de 34,35m, até o ponto **P1530**, de coordenadas **N 9.711.558,88m** e **E 573.037,97m** ; deste segue com azimute de 44°18'49,30" por uma distância de 43,99m, até o ponto **P1531**, de coordenadas **N 9.711.590,36m** e **E 573.068,70m** ; deste segue com azimute de 48°50'55,43" por uma distância de 26,91m, até o ponto **P1532**, de coordenadas **N 9.711.608,07m** e **E 573.088,96m** ; deste segue com azimute de 39°43'00,49" por uma distância de 18,99m, até o ponto **P1533**, de coordenadas **N 9.711.622,68m** e **E 573.101,10m** ; deste segue com azimute de 39°42'55,19" por uma distância de 3,66m, até o ponto **P1534**, de coordenadas **N 9.711.625,49m** e **E 573.103,43m** ; deste segue com azimute de 25°36'22,27" por uma distância de 29,16m, até o ponto **P1535**, de coordenadas **N 9.711.651,78m** e **E 573.116,04m** ; deste segue com azimute de 16°06'30,79" por uma distância de 51,65m, até o ponto **P1536**, de coordenadas **N 9.711.701,40m** e **E 573.130,37m** ; deste segue com azimute de 11°10'15,56" por uma distância de 59,05m, até o ponto **P1537**, de coordenadas **N 9.711.759,34m** e **E 573.141,81m** ; deste segue com azimute de 28°42'08,27" por uma distância de 16,74m, até o ponto **P1538**, de coordenadas **N 9.711.774,02m** e **E 573.149,84m** ; deste segue com azimute de 34°21'37,28" por uma distância de 47,85m, até o ponto **P1539**, de coordenadas **N 9.711.813,52m** e **E 573.176,85m** ; deste segue com azimute de 34°48'39,16" por uma distância de 32,83m, até o ponto **P1540**, de coordenadas **N 9.711.840,48m** e **E 573.195,60m** ; deste segue com azimute de 28°25'03,44" por uma distância de 69,67m, até o ponto **P1541**, de coordenadas **N 9.711.901,75m** e **E 573.228,75m** ; deste segue com azimute de 8°21'47,77" por uma distância de 20,93m, até o ponto **P1542**, de coordenadas **N 9.711.922,46m** e **E 573.231,79m** ; deste segue com azimute de 342°05'30,33" por uma distância de 11,73m, até o ponto **P1543**, de coordenadas **N 9.711.933,61m** e **E 573.228,19m** ; deste segue com azimute de 304°38'16,10" por uma distância de 20,02m, até o ponto **P1544**, de coordenadas **N 9.711.944,99m** e **E 573.211,72m** ; deste segue com azimute de 285°37'11,66" por uma distância de 18,15m, até o ponto **P1545**, de coordenadas **N 9.711.949,88m** e **E 573.194,24m** ; deste segue com azimute de 288°46'51,69" por uma distância de 13,04m, até o ponto **P1546**, de coordenadas **N 9.711.954,08m** e **E 573.181,89m** ; deste segue com azimute de 309°12'42,26" por uma distância de 11,89m, até o ponto **P1547**, de coordenadas **N 9.711.961,59m** e **E 573.172,68m** ; deste segue com azimute de 333°05'47,56" por uma distância de 11,72m, até o ponto **P1548**, de coordenadas **N 9.711.972,04m** e **E 573.167,38m** ; deste segue com azimute de 4°51'57,83" por uma distância de 11,19m, até o ponto **P1549**, de coordenadas **N 9.711.983,19m** e **E 573.168,33m** ; deste segue com azimute de 30°19'18,89" por uma distância de 36,95m, até o ponto **P1550**, de coordenadas **N 9.712.015,08m** e **E 573.186,98m** ; deste segue com azimute de 27°43'09,38" por uma distância de 80,00m, até o ponto **P1551**, de coordenadas **N 9.712.085,90m** e **E 573.224,20m** ; deste segue com azimute de 37°05'08,02" por uma distância de 35,05m, até o ponto **P1552**, de coordenadas **N 9.712.113,86m** e **E 573.245,33m** ; deste segue com azimute de 37°30'29,69" por uma distância de 25,12m, até o ponto **P1553**, de coordenadas **N 9.712.133,78m** e **E 573.260,62m** ; deste segue com azimute de 38°25'44,40" por uma distância de 33,88m, até o ponto **P1554**, de coordenadas **N 9.712.160,33m** e **E 573.281,68m** ; deste segue com azimute de 49°00'30,75" por uma distância de 16,99m, até o ponto **P1555**, de coordenadas **N 9.712.171,47m** e **E 573.294,51m** ; deste segue com azimute de 63°08'55,77" por uma distância de 20,89m, até o ponto **P1556**, de coordenadas **N 9.712.180,91m** e **E 573.313,14m** ; deste segue com azimute de 71°42'45,90" por uma distância de 25,19m, até o ponto **P1557**, de coordenadas **N 9.712.188,81m** e **E 573.337,06m** ; deste segue com azimute de 73°49'05,93" por uma distância de 17,30m, até o ponto **P1558**, de coordenadas **N 9.712.193,63m** e **E 573.353,67m** ; deste segue com azimute de 77°55'03,77" por uma distância de 22,90m, até o ponto **P1559**, de coordenadas **N 9.712.198,43m** e **E 573.376,06m** ; deste segue com azimute de 83°51'18,90" por uma distância de 23,35m, até o ponto **P1560**, de coordenadas **N 9.712.200,92m** e **E 573.399,28m** ; deste segue com azimute de 94°50'33,50" por uma distância de 13,19m, até o ponto **P1561**, de coordenadas **N 9.712.199,81m** e **E 573.412,42m** ; deste segue com azimute de 109°19'23,39" por uma distância de 12,65m, até o ponto **P1562**, de coordenadas **N 9.712.195,63m** e **E 573.424,35m** ; deste segue com azimute de 127°19'25,74" por uma distância de 12,78m, até o ponto **P1563**, de coordenadas **N 9.712.187,88m** e **E 573.434,52m** ; deste segue com azimute de 138°44'37,59" por uma distância de 17,35m, até o ponto **P1564**, de coordenadas **N 9.712.174,83m** e **E 573.445,96m** ; deste segue com azimute de 144°07'36,65" por uma distância de 27,07m, até o ponto **P1565**, de coordenadas **N 9.712.152,90m** e **E 573.461,82m** ; deste segue com azimute de 146°48'55,31" por uma distância de 27,84m, até o ponto **P1566**, de coordenadas **N 9.712.129,59m** e **E 573.477,06m** ; deste segue com azimute de 152°45'29,18" por uma distância de 27,37m, até o ponto **P1567**, de



PREFEITURA DE SÃO LUÍS

SECRETARIA MUNICIPAL DE GOVERNO

MINUTA DE ANTEPROJETO DE LEI Nº _____ DE _____ DE 2019

coordenadas N 9.712.105,26m e E 573.489,59m ; deste segue com azimute de 156°34'06,75" por uma distância de 22,32m, até o ponto P1568, de coordenadas N 9.712.084,78m e E 573.498,47m ; deste segue com azimute de 156°31'14,20" por uma distância de 26,82m, até o ponto P1569, de coordenadas N 9.712.060,18m e E 573.509,15m ; deste segue com azimute de 152°36'36,07" por uma distância de 48,01m, até o ponto P1570, de coordenadas N 9.712.017,55m e E 573.531,24m ; deste segue com azimute de 151°21'05,11" por uma distância de 43,53m, até o ponto P1571, de coordenadas N 9.711.979,35m e E 573.552,11m ; deste segue com azimute de 159°13'40,11" por uma distância de 18,03m, até o ponto P1572, de coordenadas N 9.711.962,49m e E 573.558,51m ; deste segue com azimute de 171°04'37,59" por uma distância de 22,67m, até o ponto P1573, de coordenadas N 9.711.940,10m e E 573.562,02m ; deste segue com azimute de 178°58'36,68" por uma distância de 17,63m, até o ponto P1574, de coordenadas N 9.711.922,47m e E 573.562,34m ; deste segue com azimute de 177°15'43,61" por uma distância de 21,67m, até o ponto P1575, de coordenadas N 9.711.900,82m e E 573.563,37m ; deste segue com azimute de 172°18'24,11" por uma distância de 20,54m, até o ponto P1576, de coordenadas N 9.711.880,47m e E 573.566,12m ; deste segue com azimute de 157°33'21,90" por uma distância de 13,11m, até o ponto P1577, de coordenadas N 9.711.868,35m e E 573.571,13m ; deste segue com azimute de 105°47'16,44" por uma distância de 21,98m, até o ponto P1578, de coordenadas N 9.711.862,38m e E 573.592,27m ; deste segue com azimute de 86°17'19,34" por uma distância de 25,99m, até o ponto P1579, de coordenadas N 9.711.864,06m e E 573.618,21m ; deste segue com azimute de 94°02'28,27" por uma distância de 17,20m, até o ponto P1580, de coordenadas N 9.711.862,85m e E 573.635,37m ; deste segue com azimute de 117°38'08,32" por uma distância de 18,19m, até o ponto P1581, de coordenadas N 9.711.854,41m e E 573.651,48m ; deste segue com azimute de 63°46'15,51" por uma distância de 15,96m, até o ponto P1582, de coordenadas N 9.711.861,46m e E 573.665,80m ; deste segue com azimute de 18°10'26,91" por uma distância de 57,31m, até o ponto P1583, de coordenadas N 9.711.915,91m e E 573.683,68m ; deste segue com azimute de 28°37'48,20" por uma distância de 27,72m, até o ponto P1584, de coordenadas N 9.711.940,24m e E 573.696,96m ; deste segue com azimute de 32°47'02,86" por uma distância de 27,61m, até o ponto P1585, de coordenadas N 9.711.963,45m e E 573.711,91m ; deste segue com azimute de 38°58'26,20" por uma distância de 16,60m, até o ponto P1586, de coordenadas N 9.711.976,36m e E 573.722,35m ; deste segue com azimute de 57°39'16,13" por uma distância de 15,82m, até o ponto P1587, de coordenadas N 9.711.984,82m e E 573.735,72m ; deste segue com azimute de 70°17'43,45" por uma distância de 4,23m, até o ponto P1588, de coordenadas N 9.711.986,25m e E 573.739,70m ; deste segue com azimute de 89°06'21,35" por uma distância de 3,41m, até o ponto P1589, de coordenadas N 9.711.986,30m e E 573.743,11m ; deste segue com azimute de 96°32'21,90" por uma distância de 7,36m, até o ponto P1590, de coordenadas N 9.711.985,46m e E 573.750,42m ; deste segue com azimute de 113°37'18,33" por uma distância de 7,59m, até o ponto P1591, de coordenadas N 9.711.982,42m e E 573.757,38m ; deste segue com azimute de 127°22'41,68" por uma distância de 12,11m, até o ponto P1592, de coordenadas N 9.711.975,07m e E 573.767,01m ; deste segue com azimute de 136°47'01,03" por uma distância de 8,35m, até o ponto P1593, de coordenadas N 9.711.968,98m e E 573.772,73m ; deste segue com azimute de 144°01'35,68" por uma distância de 21,19m, até o ponto P1594, de coordenadas N 9.711.951,83m e E 573.785,17m ; deste segue com azimute de 147°45'07,64" por uma distância de 25,89m, até o ponto P1595, de coordenadas N 9.711.929,93m e E 573.798,99m ; deste segue com azimute de 144°37'42,82" por uma distância de 19,11m, até o ponto P1596, de coordenadas N 9.711.914,35m e E 573.810,05m ; deste segue com azimute de 130°24'29,21" por uma distância de 21,77m, até o ponto P1597, de coordenadas N 9.711.900,24m e E 573.826,63m ; deste segue com azimute de 129°14'24,61" por uma distância de 12,21m, até o ponto P1598, de coordenadas N 9.711.892,51m e E 573.836,09m ; deste segue com azimute de 119°55'18,29" por uma distância de 14,38m, até o ponto P1599, de coordenadas N 9.711.885,34m e E 573.848,55m ; deste segue com azimute de 99°26'24,92" por uma distância de 18,24m, até o ponto P1600, de coordenadas N 9.711.882,35m e E 573.866,54m ; deste segue com azimute de 69°44'02,64" por uma distância de 21,35m, até o ponto P1601, de coordenadas N 9.711.889,74m e E 573.886,57m ; deste segue com azimute de 49°37'51,59" por uma distância de 70,90m, até o ponto P1602, de coordenadas N 9.711.935,66m e E 573.940,59m ; deste segue com azimute de 29°24'02,11" por uma distância de 17,47m, até o ponto P1603, de coordenadas N 9.711.950,89m e E 573.949,16m ; deste segue com azimute de 16°31'34,59" por uma distância de 16,25m, até o ponto P1604, de coordenadas N 9.711.966,47m e E 573.953,79m ; deste segue com azimute de 358°24'24,67" por uma distância de 20,62m, até o ponto P1605, de coordenadas N 9.711.987,08m e E 573.953,21m ; deste segue com azimute de 312°26'03,67" por uma distância de 20,97m, até o ponto P1606, de coordenadas N 9.712.001,23m e E 573.937,74m ; deste segue com azimute de 307°24'59,82" por uma distância de 16,04m, até o ponto P1607, de coordenadas N 9.712.010,97m e E 573.925,00m ; deste segue com azimute de 315°27'40,11" por uma distância de 12,67m, até o ponto P1608, de coordenadas N 9.712.020,00m e E 573.916,12m ; deste segue com azimute de 343°33'57,67" por uma distância de 13,18m, até o ponto P1609, de



PREFEITURA DE SÃO LUÍS

SECRETARIA MUNICIPAL DE GOVERNO

MINUTA DE ANTEPROJETO DE LEI Nº _____ DE _____ DE 2019

coordenadas N 9.712.032,64m e E 573.912,39m ; deste segue com azimute de 12°04'48,74" por uma distância de 6,08m, até o ponto P1610, de coordenadas N 9.712.038,58m e E 573.913,66m ; deste segue com azimute de 34°46'37,56" por uma distância de 10,60m, até o ponto P1611, de coordenadas N 9.712.047,29m e E 573.919,71m ; deste segue com azimute de 49°20'39,15" por uma distância de 11,91m, até o ponto P1612, de coordenadas N 9.712.055,05m e E 573.928,74m ; deste segue com azimute de 62°49'47,44" por uma distância de 14,10m, até o ponto P1613, de coordenadas N 9.712.061,49m e E 573.941,29m ; deste segue com azimute de 73°54'49,28" por uma distância de 18,20m, até o ponto P1614, de coordenadas N 9.712.066,53m e E 573.958,77m ; deste segue com azimute de 73°53'45,05" por uma distância de 12,01m, até o ponto P1615, de coordenadas N 9.712.069,86m e E 573.970,31m ; deste segue com azimute de 62°07'34,57" por uma distância de 13,00m, até o ponto P1616, de coordenadas N 9.712.075,94m e E 573.981,80m ; deste segue com azimute de 45°37'25,61" por uma distância de 12,84m, até o ponto P1617, de coordenadas N 9.712.084,91m e E 573.990,97m ; deste segue com azimute de 29°46'35,14" por uma distância de 13,32m, até o ponto P1618, de coordenadas N 9.712.096,48m e E 573.997,59m ; deste segue com azimute de 324°50'02,40" por uma distância de 18,64m, até o ponto P1619, de coordenadas N 9.712.111,71m e E 573.986,86m ; deste segue com azimute de 287°32'23,42" por uma distância de 22,54m, até o ponto P1620, de coordenadas N 9.712.118,51m e E 573.965,36m ; deste segue com azimute de 275°30'47,96" por uma distância de 15,11m, até o ponto P1621, de coordenadas N 9.712.119,96m e E 573.950,33m ; deste segue com azimute de 260°40'37,07" por uma distância de 26,60m, até o ponto P1622, de coordenadas N 9.712.115,65m e E 573.924,08m ; deste segue com azimute de 265°39'23,70" por uma distância de 16,84m, até o ponto P1623, de coordenadas N 9.712.114,37m e E 573.907,28m ; deste segue com azimute de 272°00'22,07" por uma distância de 16,98m, até o ponto P1624, de coordenadas N 9.712.114,97m e E 573.890,31m ; deste segue com azimute de 281°11'36,03" por uma distância de 16,95m, até o ponto P1625, de coordenadas N 9.712.118,26m e E 573.873,68m ; deste segue com azimute de 295°45'29,58" por uma distância de 21,48m, até o ponto P1626, de coordenadas N 9.712.127,60m e E 573.854,33m ; deste segue com azimute de 303°19'58,40" por uma distância de 21,43m, até o ponto P1627, de coordenadas N 9.712.139,37m e E 573.836,42m ; deste segue com azimute de 315°24'10,23" por uma distância de 25,40m, até o ponto P1628, de coordenadas N 9.712.157,46m e E 573.818,59m ; deste segue com azimute de 329°13'01,37" por uma distância de 17,12m, até o ponto P1629, de coordenadas N 9.712.172,17m e E 573.809,83m ; deste segue com azimute de 341°22'42,53" por uma distância de 12,74m, até o ponto P1630, de coordenadas N 9.712.184,24m e E 573.805,76m ; deste segue com azimute de 353°15'43,77" por uma distância de 12,67m, até o ponto P1631, de coordenadas N 9.712.196,82m e E 573.804,27m ; deste segue com azimute de 11°07'19,20" por uma distância de 12,33m, até o ponto P1632, de coordenadas N 9.712.208,92m e E 573.806,65m ; deste segue com azimute de 28°07'19,86" por uma distância de 10,86m, até o ponto P1633, de coordenadas N 9.712.218,50m e E 573.811,77m ; deste segue com azimute de 42°26'29,05" por uma distância de 9,35m, até o ponto P1634, de coordenadas N 9.712.225,40m e E 573.818,08m ; deste segue com azimute de 50°16'35,08" por uma distância de 12,76m, até o ponto P1635, de coordenadas N 9.712.233,56m e E 573.827,89m ; deste segue com azimute de 46°03'23,72" por uma distância de 16,58m, até o ponto P1636, de coordenadas N 9.712.245,06m e E 573.839,83m ; deste segue com azimute de 26°49'56,57" por uma distância de 11,64m, até o ponto P1637, de coordenadas N 9.712.255,45m e E 573.845,08m ; deste segue com azimute de 357°40'45,35" por uma distância de 11,78m, até o ponto P1638, de coordenadas N 9.712.267,22m e E 573.844,61m ; deste segue com azimute de 253°34'16,43" por uma distância de 18,71m, até o ponto P1639, de coordenadas N 9.712.261,92m e E 573.826,66m ; deste segue com azimute de 276°46'59,00" por uma distância de 11,24m, até o ponto P1640, de coordenadas N 9.712.263,25m e E 573.815,49m ; deste segue com azimute de 281°15'24,70" por uma distância de 16,70m, até o ponto P1641, de coordenadas N 9.712.266,51m e E 573.799,12m ; deste segue com azimute de 253°43'56,17" por uma distância de 19,61m, até o ponto P1642, de coordenadas N 9.712.261,02m e E 573.780,29m ; deste segue com azimute de 224°19'23,75" por uma distância de 17,32m, até o ponto P1643, de coordenadas N 9.712.248,63m e E 573.768,19m ; deste segue com azimute de 210°29'00,21" por uma distância de 25,55m, até o ponto P1644, de coordenadas N 9.712.226,61m e E 573.755,23m ; deste segue com azimute de 206°39'49,92" por uma distância de 18,58m, até o ponto P1645, de coordenadas N 9.712.210,00m e E 573.746,89m ; deste segue com azimute de 208°35'54,48" por uma distância de 20,66m, até o ponto P1646, de coordenadas N 9.712.191,86m e E 573.737,00m ; deste segue com azimute de 212°46'24,95" por uma distância de 21,23m, até o ponto P1647, de coordenadas N 9.712.174,01m e E 573.725,50m ; deste segue com azimute de 221°32'00,45" por uma distância de 18,58m, até o ponto P1648, de coordenadas N 9.712.160,10m e E 573.713,18m ; deste segue com azimute de 242°28'44,82" por uma distância de 21,17m, até o ponto P1649, de coordenadas N 9.712.150,31m e E 573.694,40m ; deste segue com azimute de 263°48'16,66" por uma distância de 12,44m, até o ponto P1650, de coordenadas N 9.712.148,97m e E 573.682,04m ; deste segue com azimute de 290°29'56,20" por uma distância de 24,19m, até o ponto P1651, de



PREFEITURA DE SÃO LUÍS

SECRETARIA MUNICIPAL DE GOVERNO

MINUTA DE ANTEPROJETO DE LEI Nº _____ DE _____ DE 2019

coordenadas N 9.712.157,44m e E 573.659,38m ; deste segue com azimute de 317°10'19,74" por uma distância de 21,06m, até o ponto **P1652**, de coordenadas N 9.712.172,89m e E 573.645,06m ; deste segue com azimute de 327°13'23,40" por uma distância de 12,98m, até o ponto **P1653**, de coordenadas N 9.712.183,80m e E 573.638,04m ; deste segue com azimute de 335°59'57,30" por uma distância de 26,20m, até o ponto **P1654**, de coordenadas N 9.712.207,73m e E 573.627,38m ; deste segue com azimute de 352°14'35,82" por uma distância de 25,95m, até o ponto **P1655**, de coordenadas N 9.712.233,45m e E 573.623,88m ; deste segue com azimute de 3°30'55,88" por uma distância de 21,63m, até o ponto **P1656**, de coordenadas N 9.712.255,04m e E 573.625,21m ; deste segue com azimute de 353°20'17,99" por uma distância de 38,51m, até o ponto **P1657**, de coordenadas N 9.712.293,29m e E 573.620,74m ; deste segue com azimute de 348°27'05,19" por uma distância de 26,20m, até o ponto **P1658**, de coordenadas N 9.712.318,96m e E 573.615,49m ; deste segue com azimute de 352°36'39,05" por uma distância de 13,01m, até o ponto **P1659**, de coordenadas N 9.712.331,86m e E 573.613,82m ; deste segue com azimute de 357°57'53,78" por uma distância de 25,72m, até o ponto **P1660**, de coordenadas N 9.712.357,56m e E 573.612,91m ; deste segue com azimute de 5°53'13,13" por uma distância de 25,61m, até o ponto **P1661**, de coordenadas N 9.712.383,04m e E 573.615,53m ; deste segue com azimute de 18°15'15,21" por uma distância de 43,79m, até o ponto **P1662**, de coordenadas N 9.712.424,62m e E 573.629,25m ; deste segue com azimute de 8°28'21,72" por uma distância de 47,46m, até o ponto **P1663**, de coordenadas N 9.712.471,56m e E 573.636,24m ; deste segue com azimute de 22°36'39,85" por uma distância de 17,07m, até o ponto **P1664**, de coordenadas N 9.712.487,32m e E 573.642,80m ; deste segue com azimute de 31°13'03,39" por uma distância de 22,33m, até o ponto **P1665**, de coordenadas N 9.712.506,41m e E 573.654,37m ; deste segue com azimute de 24°29'43,87" por uma distância de 22,91m, até o ponto **P1666**, de coordenadas N 9.712.527,26m e E 573.663,87m ; deste segue com azimute de 0°08'35,13" por uma distância de 28,18m, até o ponto **P1667**, de coordenadas N 9.712.555,44m e E 573.663,94m ; deste segue com azimute de 8°06'19,00" por uma distância de 16,79m, até o ponto **P1668**, de coordenadas N 9.712.572,07m e E 573.666,31m ; deste segue com azimute de 22°22'44,77" por uma distância de 17,32m, até o ponto **P1669**, de coordenadas N 9.712.588,08m e E 573.672,90m ; deste segue com azimute de 25°55'02,88" por uma distância de 22,31m, até o ponto **P1670**, de coordenadas N 9.712.608,14m e E 573.682,65m ; deste segue com azimute de 15°26'23,61" por uma distância de 21,85m, até o ponto **P1671**, de coordenadas N 9.712.629,20m e E 573.688,47m ; deste segue com azimute de 3°34'51,89" por uma distância de 22,67m, até o ponto **P1672**, de coordenadas N 9.712.651,82m e E 573.689,89m ; deste segue com azimute de 342°15'07,95" por uma distância de 27,62m, até o ponto **P1673**, de coordenadas N 9.712.678,13m e E 573.681,47m ; deste segue com azimute de 348°03'34,23" por uma distância de 14,49m, até o ponto **P1674**, de coordenadas N 9.712.692,31m e E 573.678,47m ; deste segue com azimute de 352°52'29,84" por uma distância de 14,83m, até o ponto **P1675**, de coordenadas N 9.712.707,02m e E 573.676,63m ; deste segue com azimute de 359°49'33,45" por uma distância de 13,02m, até o ponto **P1676**, de coordenadas N 9.712.720,04m e E 573.676,59m ; deste segue com azimute de 16°03'33,17" por uma distância de 15,96m, até o ponto **P1677**, de coordenadas N 9.712.735,38m e E 573.681,00m ; deste segue com azimute de 27°40'58,16" por uma distância de 18,70m, até o ponto **P1678**, de coordenadas N 9.712.751,93m e E 573.689,69m ; deste segue com azimute de 39°26'50,60" por uma distância de 17,23m, até o ponto **P1679**, de coordenadas N 9.712.765,24m e E 573.700,64m ; deste segue com azimute de 50°07'31,02" por uma distância de 9,64m, até o ponto **P1680**, de coordenadas N 9.712.771,42m e E 573.708,04m ; deste segue com azimute de 59°43'01,35" por uma distância de 8,72m, até o ponto **P1681**, de coordenadas N 9.712.775,82m e E 573.715,57m ; deste segue com azimute de 68°32'05,60" por uma distância de 12,63m, até o ponto **P1682**, de coordenadas N 9.712.780,45m e E 573.727,33m ; deste segue com azimute de 78°33'54,48" por uma distância de 12,64m, até o ponto **P1683**, de coordenadas N 9.712.782,95m e E 573.739,72m ; deste segue com azimute de 86°39'09,04" por uma distância de 12,70m, até o ponto **P1684**, de coordenadas N 9.712.783,69m e E 573.752,40m ; deste segue com azimute de 95°06'26,61" por uma distância de 12,86m, até o ponto **P1685**, de coordenadas N 9.712.782,55m e E 573.765,21m ; deste segue com azimute de 99°52'22,97" por uma distância de 21,62m, até o ponto **P1686**, de coordenadas N 9.712.778,84m e E 573.786,51m ; deste segue com azimute de 95°29'49,85" por uma distância de 17,11m, até o ponto **P1687**, de coordenadas N 9.712.777,20m e E 573.803,54m ; deste segue com azimute de 85°01'11,92" por uma distância de 16,94m, até o ponto **P1688**, de coordenadas N 9.712.778,67m e E 573.820,42m ; deste segue com azimute de 73°52'30,11" por uma distância de 12,49m, até o ponto **P1689**, de coordenadas N 9.712.782,14m e E 573.832,42m ; deste segue com azimute de 60°51'54,81" por uma distância de 12,03m, até o ponto **P1690**, de coordenadas N 9.712.788,00m e E 573.842,93m ; deste segue com azimute de 43°31'45,48" por uma distância de 8,27m, até o ponto **P1691**, de coordenadas N 9.712.794,00m e E 573.848,63m ; deste segue com azimute de 34°47'35,62" por uma distância de 34,38m, até o ponto **P1692**, de coordenadas N 9.712.822,23m e E 573.868,25m ; deste segue com azimute de 34°50'08,56" por uma distância de 21,78m, até o ponto **P1693**, de coordenadas N 9.712.840,11m e E 573.880,69m ; deste segue com azimute de 27°06'37,04" por



PREFEITURA DE SÃO LUÍS

SECRETARIA MUNICIPAL DE GOVERNO

MINUTA DE ANTEPROJETO DE LEI Nº _____ DE _____ DE 2019

uma distância de 17,67m, até o ponto **P1694**, de coordenadas **N 9.712.855,83m** e **E 573.888,74m** ; deste segue com azimute de $0^{\circ}24'31,50''$ por uma distância de 18,93m, até o ponto **P1695**, de coordenadas **N 9.712.874,77m** e **E 573.888,87m** ; deste segue com azimute de $319^{\circ}08'39,84''$ por uma distância de 15,02m, até o ponto **P1696**, de coordenadas **N 9.712.886,13m** e **E 573.879,05m** ; deste segue com azimute de $286^{\circ}51'11,88''$ por uma distância de 15,01m, até o ponto **P1697**, de coordenadas **N 9.712.890,48m** e **E 573.864,68m** ; deste segue com azimute de $262^{\circ}54'44,86''$ por uma distância de 16,41m, até o ponto **P1698**, de coordenadas **N 9.712.888,46m** e **E 573.848,39m** ; deste segue com azimute de $258^{\circ}08'59,53''$ por uma distância de 16,95m, até o ponto **P1699**, de coordenadas **N 9.712.884,98m** e **E 573.831,80m** ; deste segue com azimute de $253^{\circ}56'39,62''$ por uma distância de 36,93m, até o ponto **P1700**, de coordenadas **N 9.712.874,76m** e **E 573.796,31m** ; deste segue com azimute de $267^{\circ}35'26,02''$ por uma distância de 21,37m, até o ponto **P1701**, de coordenadas **N 9.712.873,87m** e **E 573.774,96m** ; deste segue com azimute de $266^{\circ}31'27,15''$ por uma distância de 23,87m, até o ponto **P1702**, de coordenadas **N 9.712.872,42m** e **E 573.751,13m** ; deste segue com azimute de $252^{\circ}57'35,35''$ por uma distância de 3,33m, até o ponto **P1703**, de coordenadas **N 9.712.871,44m** e **E 573.747,95m** ; deste segue com azimute de $252^{\circ}57'32,78''$ por uma distância de 8,83m, até o ponto **P1704**, de coordenadas **N 9.712.868,86m** e **E 573.739,51m** ; deste segue com azimute de $238^{\circ}51'08,63''$ por uma distância de 18,29m, até o ponto **P1705**, de coordenadas **N 9.712.859,39m** e **E 573.723,85m** ; deste segue com azimute de $226^{\circ}01'59,57''$ por uma distância de 19,11m, até o ponto **P1706**, de coordenadas **N 9.712.846,13m** e **E 573.710,10m** ; deste segue com azimute de $224^{\circ}22'04,91''$ por uma distância de 12,72m, até o ponto **P1707**, de coordenadas **N 9.712.837,03m** e **E 573.701,21m** ; deste segue com azimute de $228^{\circ}57'24,10''$ por uma distância de 15,37m, até o ponto **P1708**, de coordenadas **N 9.712.826,94m** e **E 573.689,61m** ; deste segue com azimute de $239^{\circ}00'43,67''$ por uma distância de 16,89m, até o ponto **P1709**, de coordenadas **N 9.712.818,24m** e **E 573.675,13m** ; deste segue com azimute de $245^{\circ}42'35,94''$ por uma distância de 14,62m, até o ponto **P1710**, de coordenadas **N 9.712.812,23m** e **E 573.661,81m** ; deste segue com azimute de $249^{\circ}38'08,38''$ por uma distância de 25,69m, até o ponto **P1711**, de coordenadas **N 9.712.803,29m** e **E 573.637,72m** ; deste segue com azimute de $253^{\circ}43'28,02''$ por uma distância de 26,14m, até o ponto **P1712**, de coordenadas **N 9.712.795,96m** e **E 573.612,62m** ; deste segue com azimute de $255^{\circ}18'09,52''$ por uma distância de 21,31m, até o ponto **P1713**, de coordenadas **N 9.712.790,56m** e **E 573.592,01m** ; deste segue com azimute de $250^{\circ}30'25,41''$ por uma distância de 12,65m, até o ponto **P1714**, de coordenadas **N 9.712.786,33m** e **E 573.580,08m** ; deste segue com azimute de $243^{\circ}29'38,97''$ por uma distância de 17,35m, até o ponto **P1715**, de coordenadas **N 9.712.778,59m** e **E 573.564,55m** ; deste segue com azimute de $236^{\circ}59'46,29''$ por uma distância de 24,49m, até o ponto **P1716**, de coordenadas **N 9.712.765,25m** e **E 573.544,02m** ; deste segue com azimute de $222^{\circ}28'37,52''$ por uma distância de 50,27m, até o ponto **P1717**, de coordenadas **N 9.712.728,17m** e **E 573.510,07m** ; deste segue com azimute de $227^{\circ}23'43,22''$ por uma distância de 31,57m, até o ponto **P1718**, de coordenadas **N 9.712.706,80m** e **E 573.486,83m** ; deste segue com azimute de $231^{\circ}10'50,53''$ por uma distância de 46,20m, até o ponto **P1719**, de coordenadas **N 9.712.677,84m** e **E 573.450,84m** ; deste segue com azimute de $230^{\circ}37'01,95''$ por uma distância de 44,20m, até o ponto **P1720**, de coordenadas **N 9.712.649,80m** e **E 573.416,68m** ; deste segue com azimute de $233^{\circ}52'25,33''$ por uma distância de 30,04m, até o ponto **P1721**, de coordenadas **N 9.712.632,09m** e **E 573.392,42m** ; deste segue com azimute de $236^{\circ}33'38,49''$ por uma distância de 68,52m, até o ponto **P1722**, de coordenadas **N 9.712.594,33m** e **E 573.335,24m** ; deste segue com azimute de $221^{\circ}04'49,53''$ por uma distância de 24,18m, até o ponto **P1723**, de coordenadas **N 9.712.576,10m** e **E 573.319,35m** ; deste segue com azimute de $203^{\circ}09'11,63''$ por uma distância de 20,90m, até o ponto **P1724**, de coordenadas **N 9.712.556,88m** e **E 573.311,13m** ; deste segue com azimute de $185^{\circ}58'04,05''$ por uma distância de 21,43m, até o ponto **P1725**, de coordenadas **N 9.712.535,57m** e **E 573.308,90m** ; deste segue com azimute de $191^{\circ}37'37,63''$ por uma distância de 19,31m, até o ponto **P1726**, de coordenadas **N 9.712.516,66m** e **E 573.305,01m** ; deste segue com azimute de $198^{\circ}37'57,17''$ por uma distância de 12,64m, até o ponto **P1727**, de coordenadas **N 9.712.504,68m** e **E 573.300,97m** ; deste segue com azimute de $207^{\circ}56'27,60''$ por uma distância de 12,78m, até o ponto **P1728**, de coordenadas **N 9.712.493,39m** e **E 573.294,98m** ; deste segue com azimute de $218^{\circ}41'48,97''$ por uma distância de 12,65m, até o ponto **P1729**, de coordenadas **N 9.712.483,52m** e **E 573.287,08m** ; deste segue com azimute de $235^{\circ}54'13,99''$ por uma distância de 17,32m, até o ponto **P1730**, de coordenadas **N 9.712.473,81m** e **E 573.272,73m** ; deste segue com azimute de $250^{\circ}27'28,07''$ por uma distância de 17,91m, até o ponto **P1731**, de coordenadas **N 9.712.467,82m** e **E 573.255,85m** ; deste segue com azimute de $258^{\circ}56'23,16''$ por uma distância de 17,95m, até o ponto **P1732**, de coordenadas **N 9.712.464,37m** e **E 573.238,23m** ; deste segue com azimute de $257^{\circ}20'32,33''$ por uma distância de 19,75m, até o ponto **P1733**, de coordenadas **N 9.712.460,05m** e **E 573.218,96m** ; deste segue com azimute de $241^{\circ}32'03,58''$ por uma distância de 13,61m, até o ponto **P1734**, de coordenadas **N 9.712.453,56m** e **E 573.207,00m** ; deste segue com azimute de $227^{\circ}04'29,45''$ por uma distância de 47,77m, até o ponto **P1735**, de coordenadas **N 9.712.421,02m** e **E**



PREFEITURA DE SÃO LUÍS

SECRETARIA MUNICIPAL DE GOVERNO

MINUTA DE ANTEPROJETO DE LEI Nº _____ DE _____ DE 2019

573.172,02m ; deste segue com azimute de $231^{\circ}09'23,88''$ por uma distância de 30,61m, até o ponto **P1736**, de coordenadas **N 9.712.401,83m** e **E 573.148,18m** ; deste segue com azimute de $239^{\circ}08'36,41''$ por uma distância de 18,99m, até o ponto **P1737**, de coordenadas **N 9.712.392,09m** e **E 573.131,88m** ; deste segue com azimute de $245^{\circ}52'34,07''$ por uma distância de 10,83m, até o ponto **P1738**, de coordenadas **N 9.712.387,66m** e **E 573.121,99m** ; deste segue com azimute de $252^{\circ}20'18,82''$ por uma distância de 12,96m, até o ponto **P1739**, de coordenadas **N 9.712.383,73m** e **E 573.109,65m** ; deste segue com azimute de $262^{\circ}11'59,33''$ por uma distância de 15,24m, até o ponto **P1740**, de coordenadas **N 9.712.381,66m** e **E 573.094,55m** ; deste segue com azimute de $272^{\circ}28'02,20''$ por uma distância de 20,88m, até o ponto **P1741**, de coordenadas **N 9.712.382,56m** e **E 573.073,68m** ; deste segue com azimute de $290^{\circ}50'20,66''$ por uma distância de 16,66m, até o ponto **P1742**, de coordenadas **N 9.712.388,49m** e **E 573.058,11m** ; deste segue com azimute de $318^{\circ}05'15,76''$ por uma distância de 19,93m, até o ponto **P1743**, de coordenadas **N 9.712.403,32m** e **E 573.044,80m** ; deste segue com azimute de $327^{\circ}20'57,00''$ por uma distância de 18,68m, até o ponto **P1744**, de coordenadas **N 9.712.419,05m** e **E 573.034,72m** ; deste segue com azimute de $355^{\circ}43'17,36''$ por uma distância de 12,25m, até o ponto **P1745**, de coordenadas **N 9.712.431,26m** e **E 573.033,81m** ; deste segue com azimute de $334^{\circ}33'26,40''$ por uma distância de 11,76m, até o ponto **P1746**, de coordenadas **N 9.712.441,88m** e **E 573.028,75m** ; deste segue com azimute de $0^{\circ}01'18,45''$ por uma distância de 8,67m, até o ponto **P1747**, de coordenadas **N 9.712.450,55m** e **E 573.028,76m** ; deste segue com azimute de $30^{\circ}29'31,35''$ por uma distância de 8,71m, até o ponto **P1748**, de coordenadas **N 9.712.458,06m** e **E 573.033,18m** ; deste segue com azimute de $15^{\circ}10'07,79''$ por uma distância de 18,26m, até o ponto **P1749**, de coordenadas **N 9.712.475,68m** e **E 573.037,96m** ; deste segue com azimute de $8^{\circ}18'01,56''$ por uma distância de 21,79m, até o ponto **P1750**, de coordenadas **N 9.712.497,25m** e **E 573.041,10m** ; deste segue com azimute de $4^{\circ}23'11,31''$ por uma distância de 12,98m, até o ponto **P1751**, de coordenadas **N 9.712.510,19m** e **E 573.042,10m** ; deste segue com azimute de $348^{\circ}39'40,63''$ por uma distância de 12,15m, até o ponto **P1752**, de coordenadas **N 9.712.522,11m** e **E 573.039,71m** ; deste segue com azimute de $331^{\circ}38'58,24''$ por uma distância de 11,48m, até o ponto **P1753**, de coordenadas **N 9.712.532,21m** e **E 573.034,26m** ; deste segue com azimute de $291^{\circ}52'36,76''$ por uma distância de 19,36m, até o ponto **P1754**, de coordenadas **N 9.712.539,42m** e **E 573.016,29m** ; deste segue com azimute de $266^{\circ}17'28,33''$ por uma distância de 27,68m, até o ponto **P1755**, de coordenadas **N 9.712.537,63m** e **E 572.988,66m** ; deste segue com azimute de $256^{\circ}24'33,30''$ por uma distância de 22,08m, até o ponto **P1756**, de coordenadas **N 9.712.532,44m** e **E 572.967,21m** ; deste segue com azimute de $249^{\circ}53'24,64''$ por uma distância de 29,26m, até o ponto **P1757**, de coordenadas **N 9.712.522,39m** e **E 572.939,73m** ; deste segue com azimute de $259^{\circ}38'49,32''$ por uma distância de 16,18m, até o ponto **P1758**, de coordenadas **N 9.712.519,48m** e **E 572.923,82m** ; deste segue com azimute de $270^{\circ}37'34,04''$ por uma distância de 30,02m, até o ponto **P1759**, de coordenadas **N 9.712.519,81m** e **E 572.893,80m** ; deste segue com azimute de $246^{\circ}07'31,42''$ por uma distância de 8,55m, até o ponto **P1760**, de coordenadas **N 9.712.516,35m** e **E 572.885,98m** ; deste segue com azimute de $278^{\circ}28'34,34''$ por uma distância de 30,18m, até o ponto **P1761**, de coordenadas **N 9.712.520,79m** e **E 572.856,13m** ; deste segue com azimute de $260^{\circ}18'36,29''$ por uma distância de 14,62m, até o ponto **P1762**, de coordenadas **N 9.712.518,33m** e **E 572.841,72m** ; deste segue com azimute de $311^{\circ}40'10,43''$ por uma distância de 9,84m, até o ponto **P1763**, de coordenadas **N 9.712.524,87m** e **E 572.834,37m** ; deste segue com azimute de $339^{\circ}35'11,19''$ por uma distância de 9,62m, até o ponto **P1764**, de coordenadas **N 9.712.533,89m** e **E 572.831,02m** ; deste segue com azimute de $354^{\circ}45'45,40''$ por uma distância de 12,22m, até o ponto **P1765**, de coordenadas **N 9.712.546,06m** e **E 572.829,90m** ; deste segue com azimute de $359^{\circ}28'58,10''$ por uma distância de 12,79m, até o ponto **P1766**, de coordenadas **N 9.712.558,85m** e **E 572.829,79m** ; deste segue com azimute de $4^{\circ}58'57,46''$ por uma distância de 12,86m, até o ponto **P1767**, de coordenadas **N 9.712.571,66m** e **E 572.830,90m** ; deste segue com azimute de $11^{\circ}00'09,28''$ por uma distância de 10,98m, até o ponto **P1768**, de coordenadas **N 9.712.582,43m** e **E 572.833,00m** ; deste segue com azimute de $22^{\circ}22'28,84''$ por uma distância de 15,06m, até o ponto **P1769**, de coordenadas **N 9.712.596,36m** e **E 572.838,73m** ; deste segue com azimute de $40^{\circ}14'53,50''$ por uma distância de 12,27m, até o ponto **P1770**, de coordenadas **N 9.712.605,72m** e **E 572.846,66m** ; deste segue com azimute de $56^{\circ}59'14,17''$ por uma distância de 16,81m, até o ponto **P1771**, de coordenadas **N 9.712.614,88m** e **E 572.860,75m** ; deste segue com azimute de $58^{\circ}56'48,77''$ por uma distância de 8,58m, até o ponto **P1772**, de coordenadas **N 9.712.619,31m** e **E 572.868,10m** ; deste segue com azimute de $47^{\circ}56'32,91''$ por uma distância de 17,28m, até o ponto **P1773**, de coordenadas **N 9.712.630,88m** e **E 572.880,93m** ; deste segue com azimute de $3^{\circ}18'00,72''$ por uma distância de 19,51m, até o ponto **P1774**, de coordenadas **N 9.712.650,36m** e **E 572.882,05m** ; deste segue com azimute de $333^{\circ}34'02,00''$ por uma distância de 25,03m, até o ponto **P1775**, de coordenadas **N 9.712.672,77m** e **E 572.870,91m** ; deste segue com azimute de $324^{\circ}25'50,14''$ por uma distância de 21,87m, até o ponto **P1776**, de coordenadas **N 9.712.690,56m** e **E 572.858,19m** ; deste segue com azimute de $316^{\circ}54'18,23''$ por uma distância de 12,98m, até o ponto **P1777**, de coordenadas **N 9.712.700,04m** e **E 572.849,32m** ; deste segue



PREFEITURA DE SÃO LUÍS

SECRETARIA MUNICIPAL DE GOVERNO

MINUTA DE ANTEPROJETO DE LEI Nº _____ DE _____ DE 2019

com azimute de 309°05'35,58" por uma distância de 21,94m, até o ponto **P1778**, de coordenadas **N 9.712.713,88m** e **E 572.832,30m** ; deste segue com azimute de 301°23'38,99" por uma distância de 22,38m, até o ponto **P1779**, de coordenadas **N 9.712.725,54m** e **E 572.813,19m** ; deste segue com azimute de 302°58'09,29" por uma distância de 13,58m, até o ponto **P1780**, de coordenadas **N 9.712.732,93m** e **E 572.801,79m** ; deste segue com azimute de 310°00'01,76" por uma distância de 13,39m, até o ponto **P1781**, de coordenadas **N 9.712.741,53m** e **E 572.791,54m** ; deste segue com azimute de 317°38'19,52" por uma distância de 8,72m, até o ponto **P1782**, de coordenadas **N 9.712.747,98m** e **E 572.785,66m** ; deste segue com azimute de 329°12'23,40" por uma distância de 17,13m, até o ponto **P1783**, de coordenadas **N 9.712.762,69m** e **E 572.776,89m** ; deste segue com azimute de 345°14'53,09" por uma distância de 21,74m, até o ponto **P1784**, de coordenadas **N 9.712.783,72m** e **E 572.771,36m** ; deste segue com azimute de 356°33'27,71" por uma distância de 17,48m, até o ponto **P1785**, de coordenadas **N 9.712.801,17m** e **E 572.770,31m** ; deste segue com azimute de 6°27'57,41" por uma distância de 21,18m, até o ponto **P1786**, de coordenadas **N 9.712.822,21m** e **E 572.772,69m** ; deste segue com azimute de 19°30'57,28" por uma distância de 21,06m, até o ponto **P1787**, de coordenadas **N 9.712.842,07m** e **E 572.779,73m** ; deste segue com azimute de 31°47'06,82" por uma distância de 15,84m, até o ponto **P1788**, de coordenadas **N 9.712.855,53m** e **E 572.788,07m** ; deste segue com azimute de 42°07'27,11" por uma distância de 19,79m, até o ponto **P1789**, de coordenadas **N 9.712.870,21m** e **E 572.801,34m** ; deste segue com azimute de 61°36'13,59" por uma distância de 19,32m, até o ponto **P1790**, de coordenadas **N 9.712.879,39m** e **E 572.818,34m** ; deste segue com azimute de 85°33'10,77" por uma distância de 15,91m, até o ponto **P1791**, de coordenadas **N 9.712.880,63m** e **E 572.834,21m** ; deste segue com azimute de 92°42'05,72" por uma distância de 18,47m, até o ponto **P1792**, de coordenadas **N 9.712.879,76m** e **E 572.852,65m** ; deste segue com azimute de 85°47'02,37" por uma distância de 16,43m, até o ponto **P1793**, de coordenadas **N 9.712.880,97m** e **E 572.869,04m** ; deste segue com azimute de 78°03'47,16" por uma distância de 21,58m, até o ponto **P1794**, de coordenadas **N 9.712.885,43m** e **E 572.890,15m** ; deste segue com azimute de 87°29'46,59" por uma distância de 18,46m, até o ponto **P1795**, de coordenadas **N 9.712.886,23m** e **E 572.908,59m** ; deste segue com azimute de 100°35'57,70" por uma distância de 19,57m, até o ponto **P1796**, de coordenadas **N 9.712.882,63m** e **E 572.927,83m** ; deste segue com azimute de 118°39'24,90" por uma distância de 11,58m, até o ponto **P1797**, de coordenadas **N 9.712.877,08m** e **E 572.937,99m** ; deste segue com azimute de 143°08'56,17" por uma distância de 6,94m, até o ponto **P1798**, de coordenadas **N 9.712.871,53m** e **E 572.942,15m** ; deste segue com azimute de 157°38'20,09" por uma distância de 25,73m, até o ponto **P1799**, de coordenadas **N 9.712.847,73m** e **E 572.951,94m** ; deste segue com azimute de 159°43'31,95" por uma distância de 11,93m, até o ponto **P1800**, de coordenadas **N 9.712.836,54m** e **E 572.956,07m** ; deste segue com azimute de 127°21'23,12" por uma distância de 16,69m, até o ponto **P1801**, de coordenadas **N 9.712.826,42m** e **E 572.969,34m** ; deste segue com azimute de 87°41'03,35" por uma distância de 18,53m, até o ponto **P1802**, de coordenadas **N 9.712.827,16m** e **E 572.987,86m** ; deste segue com azimute de 49°48'09,07" por uma distância de 24,62m, até o ponto **P1803**, de coordenadas **N 9.712.843,05m** e **E 573.006,66m** ; deste segue com azimute de 42°54'45,32" por uma distância de 12,41m, até o ponto **P1804**, de coordenadas **N 9.712.852,14m** e **E 573.015,11m** ; deste segue com azimute de 52°48'51,89" por uma distância de 16,47m, até o ponto **P1805**, de coordenadas **N 9.712.862,10m** e **E 573.028,24m** ; deste segue com azimute de 65°20'47,48" por uma distância de 12,57m, até o ponto **P1806**, de coordenadas **N 9.712.867,34m** e **E 573.039,66m** ; deste segue com azimute de 74°25'36,97" por uma distância de 42,94m, até o ponto **P1807**, de coordenadas **N 9.712.878,87m** e **E 573.081,03m** ; deste segue com azimute de 62°59'49,92" por uma distância de 21,98m, até o ponto **P1808**, de coordenadas **N 9.712.888,85m** e **E 573.100,61m** ; deste segue com azimute de 57°11'32,36" por uma distância de 17,64m, até o ponto **P1809**, de coordenadas **N 9.712.898,41m** e **E 573.115,44m** ; deste segue com azimute de 48°32'33,36" por uma distância de 21,30m, até o ponto **P1810**, de coordenadas **N 9.712.912,52m** e **E 573.131,41m** ; deste segue com azimute de 5°49'31,95" por uma distância de 23,87m, até o ponto **P1811**, de coordenadas **N 9.712.936,27m** e **E 573.133,83m** ; deste segue com azimute de 353°31'26,48" por uma distância de 26,39m, até o ponto **P1812**, de coordenadas **N 9.712.962,49m** e **E 573.130,85m** ; deste segue com azimute de 349°49'35,60" por uma distância de 13,28m, até o ponto **P1813**, de coordenadas **N 9.712.975,56m** e **E 573.128,51m** ; deste segue com azimute de 354°16'40,47" por uma distância de 21,76m, até o ponto **P1814**, de coordenadas **N 9.712.997,21m** e **E 573.126,34m** ; deste segue com azimute de 3°22'44,10" por uma distância de 8,54m, até o ponto **P1815**, de coordenadas **N 9.713.005,74m** e **E 573.126,84m** ; deste segue com azimute de 13°29'06,91" por uma distância de 22,51m, até o ponto **P1816**, de coordenadas **N 9.713.027,63m** e **E 573.132,09m** ; deste segue com azimute de 10°39'06,03" por uma distância de 15,63m, até o ponto **P1817**, de coordenadas **N 9.713.042,99m** e **E 573.134,98m** ; deste segue com azimute de 355°49'56,09" por uma distância de 17,52m, até o ponto **P1818**, de coordenadas **N 9.713.060,46m** e **E 573.133,71m** ; deste segue com azimute de 341°45'21,78" por uma distância de 17,12m, até o ponto **P1819**, de coordenadas **N 9.713.076,72m** e **E 573.128,35m** ; deste segue com azimute de 332°26'10,19" por uma distância de



PREFEITURA DE SÃO LUÍS

SECRETARIA MUNICIPAL DE GOVERNO

MINUTA DE ANTEPROJETO DE LEI Nº _____ DE _____ DE 2019

33,77m, até o ponto **P1820**, de coordenadas **N 9.713.106,66m** e **E 573.112,72m** ; deste segue com azimute de **344°58'59,44"** por uma distância de 12,64m, até o ponto **P1821**, de coordenadas **N 9.713.118,87m** e **E 573.109,45m** ; deste segue com azimute de **360°00'00,00"** por uma distância de 13,04m, até o ponto **P1822**, de coordenadas **N 9.713.131,91m** e **E 573.109,45m** ; deste segue com azimute de **9°50'19,39"** por uma distância de 15,13m, até o ponto **P1823**, de coordenadas **N 9.713.146,82m** e **E 573.112,03m** ; deste segue com azimute de **5°24'34,89"** por uma distância de 16,52m, até o ponto **P1824**, de coordenadas **N 9.713.163,26m** e **E 573.113,59m** ; deste segue com azimute de **339°44'23,80"** por uma distância de 17,13m, até o ponto **P1825**, de coordenadas **N 9.713.179,34m** e **E 573.107,66m** ; deste segue com azimute de **319°56'52,69"** por uma distância de 26,98m, até o ponto **P1826**, de coordenadas **N 9.713.199,99m** e **E 573.090,30m** ; deste segue com azimute de **321°50'34,04"** por uma distância de 12,33m, até o ponto **P1827**, de coordenadas **N 9.713.209,69m** e **E 573.082,68m** ; deste segue com azimute de **332°02'10,62"** por uma distância de 12,42m, até o ponto **P1828**, de coordenadas **N 9.713.220,66m** e **E 573.076,85m** ; deste segue com azimute de **346°53'18,82"** por uma distância de 12,18m, até o ponto **P1829**, de coordenadas **N 9.713.232,52m** e **E 573.074,09m** ; deste segue com azimute de **9°19'34,13"** por uma distância de 11,99m, até o ponto **P1830**, de coordenadas **N 9.713.244,35m** e **E 573.076,03m** ; deste segue com azimute de **34°01'52,93"** por uma distância de 15,66m, até o ponto **P1831**, de coordenadas **N 9.713.257,34m** e **E 573.084,80m** ; deste segue com azimute de **60°47'12,80"** por uma distância de 11,49m, até o ponto **P1832**, de coordenadas **N 9.713.262,94m** e **E 573.094,83m** ; deste segue com azimute de **90°19'15,11"** por uma distância de 11,63m, até o ponto **P1833**, de coordenadas **N 9.713.262,88m** e **E 573.106,46m** ; deste segue com azimute de **106°03'54,85"** por uma distância de 13,68m, até o ponto **P1834**, de coordenadas **N 9.713.259,09m** e **E 573.119,61m** ; deste segue com azimute de **113°35'40,36"** por uma distância de 15,69m, até o ponto **P1835**, de coordenadas **N 9.713.252,81m** e **E 573.133,98m** ; deste segue com azimute de **111°40'27,74"** por uma distância de 21,60m, até o ponto **P1836**, de coordenadas **N 9.713.244,84m** e **E 573.154,05m** ; deste segue com azimute de **107°40'32,27"** por uma distância de 22,01m, até o ponto **P1837**, de coordenadas **N 9.713.238,15m** e **E 573.175,03m** ; deste segue com azimute de **111°42'21,61"** por uma distância de 21,71m, até o ponto **P1838**, de coordenadas **N 9.713.230,12m** e **E 573.195,20m** ; deste segue com azimute de **121°40'29,78"** por uma distância de 13,99m, até o ponto **P1839**, de coordenadas **N 9.713.222,78m** e **E 573.207,11m** ; deste segue com azimute de **131°43'20,08"** por uma distância de 15,76m, até o ponto **P1840**, de coordenadas **N 9.713.212,29m** e **E 573.218,87m** ; deste segue com azimute de **138°02'21,30"** por uma distância de 17,20m, até o ponto **P1841**, de coordenadas **N 9.713.199,50m** e **E 573.230,37m** ; deste segue com azimute de **134°52'08,75"** por uma distância de 17,30m, até o ponto **P1842**, de coordenadas **N 9.713.187,29m** e **E 573.242,64m** ; deste segue com azimute de **127°00'38,43"** por uma distância de 13,81m, até o ponto **P1843**, de coordenadas **N 9.713.178,98m** e **E 573.253,66m** ; deste segue com azimute de **112°17'26,81"** por uma distância de 21,59m, até o ponto **P1844**, de coordenadas **N 9.713.170,79m** e **E 573.273,64m** ; deste segue com azimute de **104°20'44,48"** por uma distância de 25,61m, até o ponto **P1845**, de coordenadas **N 9.713.164,44m** e **E 573.298,45m** ; deste segue com azimute de **79°33'56,45"** por uma distância de 15,28m, até o ponto **P1846**, de coordenadas **N 9.713.167,21m** e **E 573.313,48m** ; deste segue com azimute de **36°22'22,65"** por uma distância de 13,08m, até o ponto **P1847**, de coordenadas **N 9.713.177,75m** e **E 573.321,24m** ; deste segue com azimute de **0°14'09,81"** por uma distância de 16,01m, até o ponto **P1848**, de coordenadas **N 9.713.193,76m** e **E 573.321,30m** ; deste segue com azimute de **353°12'50,62"** por uma distância de 16,91m, até o ponto **P1849**, de coordenadas **N 9.713.210,55m** e **E 573.319,31m** ; deste segue com azimute de **359°20'38,19"** por uma distância de 21,10m, até o ponto **P1850**, de coordenadas **N 9.713.231,65m** e **E 573.319,06m** ; deste segue com azimute de **5°18'23,60"** por uma distância de 23,15m, até o ponto **P1851**, de coordenadas **N 9.713.254,69m** e **E 573.321,20m** ; deste segue com azimute de **17°16'36,69"** por uma distância de 14,48m, até o ponto **P1852**, de coordenadas **N 9.713.268,53m** e **E 573.325,51m** ; deste segue com azimute de **47°33'34,15"** por uma distância de 14,63m, até o ponto **P1853**, de coordenadas **N 9.713.278,40m** e **E 573.336,31m** ; deste segue com azimute de **57°08'58,95"** por uma distância de 30,68m, até o ponto **P1854**, de coordenadas **N 9.713.295,05m** e **E 573.362,08m** ; deste segue com azimute de **49°24'15,28"** por uma distância de 28,01m, até o ponto **P1855**, de coordenadas **N 9.713.313,27m** e **E 573.383,35m** ; deste segue com azimute de **48°21'46,09"** por uma distância de 29,47m, até o ponto **P1856**, de coordenadas **N 9.713.332,85m** e **E 573.405,37m** ; deste segue com azimute de **52°39'36,06"** por uma distância de 23,84m, até o ponto **P1857**, de coordenadas **N 9.713.347,31m** e **E 573.424,33m** ; deste segue com azimute de **60°07'17,82"** por uma distância de 16,62m, até o ponto **P1858**, de coordenadas **N 9.713.355,59m** e **E 573.438,74m** ; deste segue com azimute de **65°00'46,32"** por uma distância de 27,25m, até o ponto **P1859**, de coordenadas **N 9.713.367,10m** e **E 573.463,43m** ; deste segue com azimute de **66°10'05,16"** por uma distância de 21,75m, até o ponto **P1860**, de coordenadas **N 9.713.375,89m** e **E 573.483,33m** ; deste segue com azimute de **64°37'29,01"** por uma distância de 41,79m, até o ponto **P1861**, de coordenadas **N 9.713.393,79m** e **E 573.521,09m** ; deste segue com azimute de **56°51'51,04"** por uma distância de 14,29m, até o ponto **P1862**, de coordenadas **N**



PREFEITURA DE SÃO LUÍS

SECRETARIA MUNICIPAL DE GOVERNO

MINUTA DE ANTEPROJETO DE LEI Nº _____ DE _____ DE 2019

9.713.401,61m e E 573.533,05m ; deste segue com azimute de 47°24'05,40" por uma distância de 17,66m, até o ponto **P1863**, de coordenadas N 9.713.413,56m e E 573.546,05m ; deste segue com azimute de 24°52'46,58" por uma distância de 19,82m, até o ponto **P1864**, de coordenadas N 9.713.431,54m e E 573.554,39m ; deste segue com azimute de 14°13'24,30" por uma distância de 22,99m, até o ponto **P1865**, de coordenadas N 9.713.453,82m e E 573.560,04m ; deste segue com azimute de 357°59'02,31" por uma distância de 32,54m, até o ponto **P1866**, de coordenadas N 9.713.486,35m e E 573.558,89m ; deste segue com azimute de 344°53'04,65" por uma distância de 20,95m, até o ponto **P1867**, de coordenadas N 9.713.506,57m e E 573.553,43m ; deste segue com azimute de 318°54'23,32" por uma distância de 24,26m, até o ponto **P1868**, de coordenadas N 9.713.524,86m e E 573.537,48m ; deste segue com azimute de 305°38'37,51" por uma distância de 28,48m, até o ponto **P1869**, de coordenadas N 9.713.541,45m e E 573.514,34m ; deste segue com azimute de 298°33'09,12" por uma distância de 17,02m, até o ponto **P1870**, de coordenadas N 9.713.549,59m e E 573.499,39m ; deste segue com azimute de 290°37'17,84" por uma distância de 21,21m, até o ponto **P1871**, de coordenadas N 9.713.557,06m e E 573.479,54m ; deste segue com azimute de 286°22'39,51" por uma distância de 22,08m, até o ponto **P1872**, de coordenadas N 9.713.563,29m e E 573.458,35m ; deste segue com azimute de 283°20'40,05" por uma distância de 22,16m, até o ponto **P1873**, de coordenadas N 9.713.568,40m e E 573.436,79m ; deste segue com azimute de 273°23'40,44" por uma distância de 16,39m, até o ponto **P1874**, de coordenadas N 9.713.569,37m e E 573.420,43m ; deste segue com azimute de 256°48'21,21" por uma distância de 20,70m, até o ponto **P1875**, de coordenadas N 9.713.564,65m e E 573.400,28m ; deste segue com azimute de 233°50'59,58" por uma distância de 57,28m, até o ponto **P1876**, de coordenadas N 9.713.530,86m e E 573.354,03m ; deste segue com azimute de 260°30'53,94" por uma distância de 20,06m, até o ponto **P1877**, de coordenadas N 9.713.527,55m e E 573.334,24m ; deste segue com azimute de 271°21'21,50" por uma distância de 13,14m, até o ponto **P1878**, de coordenadas N 9.713.527,86m e E 573.321,10m ; deste segue com azimute de 265°51'02,39" por uma distância de 30,84m, até o ponto **P1879**, de coordenadas N 9.713.525,63m e E 573.290,34m ; deste segue com azimute de 240°44'21,30" por uma distância de 13,06m, até o ponto **P1880**, de coordenadas N 9.713.519,25m e E 573.278,94m ; deste segue com azimute de 266°23'08,86" por uma distância de 25,28m, até o ponto **P1881**, de coordenadas N 9.713.517,65m e E 573.253,71m ; deste segue com azimute de 284°57'29,19" por uma distância de 24,98m, até o ponto **P1882**, de coordenadas N 9.713.524,10m e E 573.229,58m ; deste segue com azimute de 309°14'23,14" por uma distância de 15,95m, até o ponto **P1883**, de coordenadas N 9.713.534,19m e E 573.217,22m ; deste segue com azimute de 321°34'03,17" por uma distância de 25,52m, até o ponto **P1884**, de coordenadas N 9.713.554,18m e E 573.201,36m ; deste segue com azimute de 324°06'06,05" por uma distância de 13,07m, até o ponto **P1885**, de coordenadas N 9.713.564,77m e E 573.193,70m ; deste segue com azimute de 333°45'20,38" por uma distância de 21,71m, até o ponto **P1886**, de coordenadas N 9.713.584,24m e E 573.184,09m ; deste segue com azimute de 345°55'58,36" por uma distância de 12,96m, até o ponto **P1887**, de coordenadas N 9.713.596,82m e E 573.180,94m ; deste segue com azimute de 354°12'10,09" por uma distância de 8,74m, até o ponto **P1888**, de coordenadas N 9.713.605,52m e E 573.180,06m ; deste segue com azimute de 0°20'13,19" por uma distância de 22,22m, até o ponto **P1889**, de coordenadas N 9.713.627,73m e E 573.180,19m ; deste segue com azimute de 5°43'32,66" por uma distância de 17,55m, até o ponto **P1890**, de coordenadas N 9.713.645,20m e E 573.181,94m ; deste segue com azimute de 14°20'18,21" por uma distância de 21,02m, até o ponto **P1891**, de coordenadas N 9.713.665,56m e E 573.187,15m ; deste segue com azimute de 27°45'00,69" por uma distância de 12,39m, até o ponto **P1892**, de coordenadas N 9.713.676,52m e E 573.192,91m ; deste segue com azimute de 32°26'43,44" por uma distância de 11,75m, até o ponto **P1893**, de coordenadas N 9.713.686,44m e E 573.199,22m ; deste segue com azimute de 26°41'25,07" por uma distância de 9,53m, até o ponto **P1894**, de coordenadas N 9.713.694,95m e E 573.203,50m ; deste segue com azimute de 358°29'28,71" por uma distância de 8,05m, até o ponto **P1895**, de coordenadas N 9.713.703,00m e E 573.203,29m ; deste segue com azimute de 299°52'33,54" por uma distância de 23,32m, até o ponto **P1896**, de coordenadas N 9.713.714,62m e E 573.183,07m ; deste segue com azimute de 279°40'39,52" por uma distância de 19,98m, até o ponto **P1897**, de coordenadas N 9.713.717,98m e E 573.163,37m ; deste segue com azimute de 261°47'16,71" por uma distância de 16,58m, até o ponto **P1898**, de coordenadas N 9.713.715,61m e E 573.146,96m ; deste segue com azimute de 237°08'59,20" por uma distância de 21,65m, até o ponto **P1899**, de coordenadas N 9.713.703,86m e E 573.128,77m ; deste segue com azimute de 208°23'12,72" por uma distância de 24,16m, até o ponto **P1900**, de coordenadas N 9.713.682,61m e E 573.117,29m ; deste segue com azimute de 200°29'06,04" por uma distância de 21,38m, até o ponto **P1901**, de coordenadas N 9.713.662,58m e E 573.109,80m ; deste segue com azimute de 190°12'09,10" por uma distância de 25,35m, até o ponto **P1902**, de coordenadas N 9.713.637,64m e E 573.105,31m ; deste segue com azimute de 183°39'07,63" por uma distância de 28,36m, até o ponto **P1903**, de coordenadas N 9.713.609,34m e E 573.103,51m ; deste segue com azimute de 189°01'01,74" por uma distância de



PREFEITURA DE SÃO LUÍS

SECRETARIA MUNICIPAL DE GOVERNO

MINUTA DE ANTEPROJETO DE LEI Nº _____ DE _____ DE 2019

25,60m, até o ponto **P1904**, de coordenadas N **9.713.584,05m** e E **573.099,50m** ; deste segue com azimute de $195^{\circ}15'50,51''$ por uma distância de 25,68m, até o ponto **P1905**, de coordenadas N **9.713.559,28m** e E **573.092,74m** ; deste segue com azimute de $205^{\circ}03'33,81''$ por uma distância de 21,18m, até o ponto **P1906**, de coordenadas N **9.713.540,09m** e E **573.083,76m** ; deste segue com azimute de $210^{\circ}40'59,02''$ por uma distância de 17,54m, até o ponto **P1907**, de coordenadas N **9.713.525,01m** e E **573.074,81m** ; deste segue com azimute de $212^{\circ}29'07,71''$ por uma distância de 20,07m, até o ponto **P1908**, de coordenadas N **9.713.508,08m** e E **573.064,03m** ; deste segue com azimute de $212^{\circ}29'10,30''$ por uma distância de 14,98m, até o ponto **P1909**, de coordenadas N **9.713.495,44m** e E **573.055,99m** ; deste segue com azimute de $222^{\circ}12'06,16''$ por uma distância de 20,53m, até o ponto **P1910**, de coordenadas N **9.713.480,23m** e E **573.042,19m** ; deste segue com azimute de $229^{\circ}51'59,29''$ por uma distância de 14,56m, até o ponto **P1911**, de coordenadas N **9.713.470,85m** e E **573.031,06m** ; deste segue com azimute de $241^{\circ}21'46,55''$ por uma distância de 19,54m, até o ponto **P1912**, de coordenadas N **9.713.461,48m** e E **573.013,91m** ; deste segue com azimute de $255^{\circ}19'00,68''$ por uma distância de 12,67m, até o ponto **P1913**, de coordenadas N **9.713.458,27m** e E **573.001,66m** ; deste segue com azimute de $265^{\circ}52'12,83''$ por uma distância de 12,78m, até o ponto **P1914**, de coordenadas N **9.713.457,35m** e E **572.988,91m** ; deste segue com azimute de $269^{\circ}09'43,97''$ por uma distância de 12,76m, até o ponto **P1915**, de coordenadas N **9.713.457,16m** e E **572.976,15m** ; deste segue com azimute de $274^{\circ}13'54,46''$ por uma distância de 16,76m, até o ponto **P1916**, de coordenadas N **9.713.458,40m** e E **572.959,44m** ; deste segue com azimute de $286^{\circ}56'04,41''$ por uma distância de 16,50m, até o ponto **P1917**, de coordenadas N **9.713.463,21m** e E **572.943,66m** ; deste segue com azimute de $307^{\circ}46'36,23''$ por uma distância de 12,23m, até o ponto **P1918**, de coordenadas N **9.713.470,70m** e E **572.933,99m** ; deste segue com azimute de $330^{\circ}20'50,50''$ por uma distância de 25,82m, até o ponto **P1919**, de coordenadas N **9.713.493,13m** e E **572.921,22m** ; deste segue com azimute de $341^{\circ}21'14,74''$ por uma distância de 22,17m, até o ponto **P1920**, de coordenadas N **9.713.514,14m** e E **572.914,13m** ; deste segue com azimute de $335^{\circ}33'27,02''$ por uma distância de 13,27m, até o ponto **P1921**, de coordenadas N **9.713.526,22m** e E **572.908,64m** ; deste segue com azimute de $318^{\circ}36'31,51''$ por uma distância de 11,42m, até o ponto **P1922**, de coordenadas N **9.713.534,79m** e E **572.901,09m** ; deste segue com azimute de $275^{\circ}37'51,12''$ por uma distância de 15,21m, até o ponto **P1923**, de coordenadas N **9.713.536,28m** e E **572.885,96m** ; deste segue com azimute de $239^{\circ}52'06,77''$ por uma distância de 25,50m, até o ponto **P1924**, de coordenadas N **9.713.523,48m** e E **572.863,90m** ; deste segue com azimute de $250^{\circ}38'15,77''$ por uma distância de 20,99m, até o ponto **P1925**, de coordenadas N **9.713.516,52m** e E **572.844,10m** ; deste segue com azimute de $257^{\circ}17'13,89''$ por uma distância de 17,00m, até o ponto **P1926**, de coordenadas N **9.713.512,78m** e E **572.827,51m** ; deste segue com azimute de $246^{\circ}02'58,56''$ por uma distância de 21,44m, até o ponto **P1927**, de coordenadas N **9.713.504,08m** e E **572.807,92m** ; deste segue com azimute de $222^{\circ}55'40,27''$ por uma distância de 23,01m, até o ponto **P1928**, de coordenadas N **9.713.487,23m** e E **572.792,25m** ; deste segue com azimute de $213^{\circ}12'19,85''$ por uma distância de 16,96m, até o ponto **P1929**, de coordenadas N **9.713.473,03m** e E **572.782,96m** ; deste segue com azimute de $218^{\circ}31'00,54''$ por uma distância de 9,66m, até o ponto **P1930**, de coordenadas N **9.713.465,47m** e E **572.776,94m** ; deste segue com azimute de $228^{\circ}58'26,42''$ por uma distância de 11,00m, até o ponto **P1931**, de coordenadas N **9.713.458,25m** e E **572.768,64m** ; deste segue com azimute de $239^{\circ}26'19,56''$ por uma distância de 12,05m, até o ponto **P1932**, de coordenadas N **9.713.452,13m** e E **572.758,27m** ; deste segue com azimute de $252^{\circ}45'29,92''$ por uma distância de 17,06m, até o ponto **P1933**, de coordenadas N **9.713.447,07m** e E **572.741,98m** ; deste segue com azimute de $278^{\circ}18'59,27''$ por uma distância de 6,56m, até o ponto **P1934**, de coordenadas N **9.713.448,02m** e E **572.735,49m** ; deste segue com azimute de $293^{\circ}49'15,31''$ por uma distância de 11,03m, até o ponto **P1935**, de coordenadas N **9.713.452,48m** e E **572.725,39m** ; deste segue com azimute de $309^{\circ}31'46,61''$ por uma distância de 26,34m, até o ponto **P1936**, de coordenadas N **9.713.469,24m** e E **572.705,08m** ; deste segue com azimute de $308^{\circ}26'31,58''$ por uma distância de 17,77m, até o ponto **P1937**, de coordenadas N **9.713.480,29m** e E **572.691,16m** ; deste segue com azimute de $312^{\circ}20'41,66''$ por uma distância de 13,06m, até o ponto **P1938**, de coordenadas N **9.713.489,08m** e E **572.681,51m** ; deste segue com azimute de $325^{\circ}23'43,38''$ por uma distância de 16,45m, até o ponto **P1939**, de coordenadas N **9.713.502,62m** e E **572.672,17m** ; deste segue com azimute de $338^{\circ}46'00,58''$ por uma distância de 14,64m, até o ponto **P1940**, de coordenadas N **9.713.516,27m** e E **572.666,87m** ; deste segue com azimute de $347^{\circ}03'35,37''$ por uma distância de 21,29m, até o ponto **P1941**, de coordenadas N **9.713.537,01m** e E **572.662,10m** ; deste segue com azimute de $244^{\circ}15'57,63''$ por uma distância de 21,74m, até o ponto **P1942**, de coordenadas N **9.713.527,57m** e E **572.642,52m** ; deste segue com azimute de $227^{\circ}06'59,47''$ por uma distância de 8,80m, até o ponto **P1943**, de coordenadas N **9.713.521,58m** e E **572.636,07m** ; deste segue com azimute de $183^{\circ}45'47,92''$ por uma distância de 21,22m, até o ponto **P1944**, de coordenadas N **9.713.500,41m** e E **572.634,68m** ; deste segue com azimute de $186^{\circ}59'12,94''$ por uma distância de 15,17m, até o ponto **P1945**, de



PREFEITURA DE SÃO LUÍS

SECRETARIA MUNICIPAL DE GOVERNO

MINUTA DE ANTEPROJETO DE LEI Nº _____ DE _____ DE 2019

coordenadas N **9.713.485,35m** e E **572.632,83m** ; deste segue com azimute de 187°29'47,06" por uma distância de 12,65m, até o ponto **P1946**, de coordenadas N **9.713.472,81m** e E **572.631,18m** ; deste segue com azimute de 185°12'09,72" por uma distância de 12,94m, até o ponto **P1947**, de coordenadas N **9.713.459,93m** e E **572.630,01m** ; deste segue com azimute de 180°59'02,31" por uma distância de 13,12m, até o ponto **P1948**, de coordenadas N **9.713.446,81m** e E **572.629,78m** ; deste segue com azimute de 175°11'42,85" por uma distância de 13,48m, até o ponto **P1949**, de coordenadas N **9.713.433,38m** e E **572.630,91m** ; deste segue com azimute de 175°39'04,60" por uma distância de 13,37m, até o ponto **P1950**, de coordenadas N **9.713.420,04m** e E **572.631,92m** ; deste segue com azimute de 184°00'44,88" por uma distância de 12,71m, até o ponto **P1951**, de coordenadas N **9.713.407,37m** e E **572.631,04m** ; deste segue com azimute de 194°37'45,73" por uma distância de 12,30m, até o ponto **P1952**, de coordenadas N **9.713.395,47m** e E **572.627,93m** ; deste segue com azimute de 207°23'12,45" por uma distância de 8,17m, até o ponto **P1953**, de coordenadas N **9.713.388,21m** e E **572.624,17m** ; deste segue com azimute de 217°52'56,45" por uma distância de 8,12m, até o ponto **P1954**, de coordenadas N **9.713.381,80m** e E **572.619,18m** ; deste segue com azimute de 229°32'16,40" por uma distância de 8,03m, até o ponto **P1955**, de coordenadas N **9.713.376,59m** e E **572.613,08m** ; deste segue com azimute de 245°57'59,53" por uma distância de 12,01m, até o ponto **P1956**, de coordenadas N **9.713.371,70m** e E **572.602,11m** ; deste segue com azimute de 264°05'53,77" por uma distância de 20,34m, até o ponto **P1957**, de coordenadas N **9.713.369,61m** e E **572.581,88m** ; deste segue com azimute de 280°19'57,60" por uma distância de 12,43m, até o ponto **P1958**, de coordenadas N **9.713.371,84m** e E **572.569,65m** ; deste segue com azimute de 287°30'37,95" por uma distância de 8,42m, até o ponto **P1959**, de coordenadas N **9.713.374,38m** e E **572.561,62m** ; deste segue com azimute de 290°58'24,16" por uma distância de 12,78m, até o ponto **P1960**, de coordenadas N **9.713.378,95m** e E **572.549,69m** ; deste segue com azimute de 284°57'20,63" por uma distância de 17,23m, até o ponto **P1961**, de coordenadas N **9.713.383,40m** e E **572.533,04m** ; deste segue com azimute de 258°43'41,88" por uma distância de 13,92m, até o ponto **P1962**, de coordenadas N **9.713.380,68m** e E **572.519,39m** ; deste segue com azimute de 227°48'11,03" por uma distância de 14,43m, até o ponto **P1963**, de coordenadas N **9.713.370,99m** e E **572.508,70m** ; deste segue com azimute de 180°50'36,73" por uma distância de 20,20m, até o ponto **P1964**, de coordenadas N **9.713.350,79m** e E **572.508,40m** ; deste segue com azimute de 144°15'33,73" por uma distância de 20,09m, até o ponto **P1965**, de coordenadas N **9.713.334,48m** e E **572.520,13m** ; deste segue com azimute de 127°34'26,22" por uma distância de 24,55m, até o ponto **P1966**, de coordenadas N **9.713.319,51m** e E **572.539,59m** ; deste segue com azimute de 127°38'24,24" por uma distância de 18,40m, até o ponto **P1967**, de coordenadas N **9.713.308,27m** e E **572.554,16m** ; deste segue com azimute de 124°23'02,42" por uma distância de 25,39m, até o ponto **P1968**, de coordenadas N **9.713.293,93m** e E **572.575,12m** ; deste segue com azimute de 132°57'15,42" por uma distância de 16,07m, até o ponto **P1969**, de coordenadas N **9.713.282,98m** e E **572.586,88m** ; deste segue com azimute de 144°15'47,14" por uma distância de 17,17m, até o ponto **P1970**, de coordenadas N **9.713.269,05m** e E **572.596,91m** ; deste segue com azimute de 154°08'26,50" por uma distância de 13,20m, até o ponto **P1971**, de coordenadas N **9.713.257,17m** e E **572.602,66m** ; deste segue com azimute de 163°11'36,01" por uma distância de 13,21m, até o ponto **P1972**, de coordenadas N **9.713.244,52m** e E **572.606,48m** ; deste segue com azimute de 171°06'50,94" por uma distância de 12,96m, até o ponto **P1973**, de coordenadas N **9.713.231,71m** e E **572.608,48m** ; deste segue com azimute de 181°36'13,62" por uma distância de 8,39m, até o ponto **P1974**, de coordenadas N **9.713.223,32m** e E **572.608,25m** ; deste segue com azimute de 195°23'15,19" por uma distância de 12,20m, até o ponto **P1975**, de coordenadas N **9.713.211,56m** e E **572.605,01m** ; deste segue com azimute de 209°26'45,15" por uma distância de 7,94m, até o ponto **P1976**, de coordenadas N **9.713.204,64m** e E **572.601,11m** ; deste segue com azimute de 224°16'07,10" por uma distância de 9,63m, até o ponto **P1977**, de coordenadas N **9.713.197,75m** e E **572.594,39m** ; deste segue com azimute de 243°13'01,23" por uma distância de 14,38m, até o ponto **P1978**, de coordenadas N **9.713.191,27m** e E **572.581,55m** ; deste segue com azimute de 261°06'29,15" por uma distância de 16,39m, até o ponto **P1979**, de coordenadas N **9.713.188,74m** e E **572.565,35m** ; deste segue com azimute de 274°46'09,62" por uma distância de 16,82m, até o ponto **P1980**, de coordenadas N **9.713.190,13m** e E **572.548,59m** ; deste segue com azimute de 281°23'17,29" por uma distância de 12,92m, até o ponto **P1981**, de coordenadas N **9.713.192,68m** e E **572.535,93m** ; deste segue com azimute de 283°01'36,72" por uma distância de 12,85m, até o ponto **P1982**, de coordenadas N **9.713.195,58m** e E **572.523,41m** ; deste segue com azimute de 278°08'32,03" por uma distância de 16,56m, até o ponto **P1983**, de coordenadas N **9.713.197,93m** e E **572.507,02m** ; deste segue com azimute de 263°52'17,05" por uma distância de 16,29m, até o ponto **P1984**, de coordenadas N **9.713.196,19m** e E **572.490,83m** ; deste segue com azimute de 254°27'26,56" por uma distância de 16,82m, até o ponto **P1985**, de coordenadas N **9.713.191,68m** e E **572.474,63m** ; deste segue com azimute de 254°39'25,78" por uma distância de 8,46m, até o ponto **P1986**, de coordenadas N **9.713.189,44m** e E **572.466,47m** ; deste segue com azimute de



PREFEITURA DE SÃO LUÍS

SECRETARIA MUNICIPAL DE GOVERNO

MINUTA DE ANTEPROJETO DE LEI Nº _____ DE _____ DE 2019

258°44'43,59" por uma distância de 12,58m, até o ponto **P1987**, de coordenadas **N 9.713.186,99m** e **E 572.454,12m** ; deste segue com azimute de 268°30'40,58" por uma distância de 12,49m, até o ponto **P1988**, de coordenadas **N 9.713.186,66m** e **E 572.441,64m** ; deste segue com azimute de 276°48'48,01" por uma distância de 16,79m, até o ponto **P1989**, de coordenadas **N 9.713.188,65m** e **E 572.424,97m** ; deste segue com azimute de 280°48'50,76" por uma distância de 21,10m, até o ponto **P1990**, de coordenadas **N 9.713.192,61m** e **E 572.404,24m** ; deste segue com azimute de 274°42'05,31" por uma distância de 25,09m, até o ponto **P1991**, de coordenadas **N 9.713.194,67m** e **E 572.379,23m** ; deste segue com azimute de 276°00'33,01" por uma distância de 16,70m, até o ponto **P1992**, de coordenadas **N 9.713.196,42m** e **E 572.362,63m** ; deste segue com azimute de 287°18'44,53" por uma distância de 12,53m, até o ponto **P1993**, de coordenadas **N 9.713.200,15m** e **E 572.350,67m** ; deste segue com azimute de 301°37'46,06" por uma distância de 17,04m, até o ponto **P1994**, de coordenadas **N 9.713.209,08m** e **E 572.336,16m** ; deste segue com azimute de 313°59'40,89" por uma distância de 8,59m, até o ponto **P1995**, de coordenadas **N 9.713.215,05m** e **E 572.329,98m** ; deste segue com azimute de 322°55'03,19" por uma distância de 8,47m, até o ponto **P1996**, de coordenadas **N 9.713.221,80m** e **E 572.324,87m** ; deste segue com azimute de 333°37'59,60" por uma distância de 8,23m, até o ponto **P1997**, de coordenadas **N 9.713.229,18m** e **E 572.321,22m** ; deste segue com azimute de 346°38'07,35" por uma distância de 8,02m, até o ponto **P1998**, de coordenadas **N 9.713.236,98m** e **E 572.319,36m** ; deste segue com azimute de 1°03'47,60" por uma distância de 7,85m, até o ponto **P1999**, de coordenadas **N 9.713.244,83m** e **E 572.319,51m** ; deste segue com azimute de 24°49'24,66" por uma distância de 14,98m, até o ponto **P2000**, de coordenadas **N 9.713.258,43m** e **E 572.325,80m** ; deste segue com azimute de 50°37'24,39" por uma distância de 24,65m, até o ponto **P2001**, de coordenadas **N 9.713.274,07m** e **E 572.344,85m** ; deste segue com azimute de 45°12'57,43" por uma distância de 12,84m, até o ponto **P2002**, de coordenadas **N 9.713.283,11m** e **E 572.353,96m** ; deste segue com azimute de 32°19'27,08" por uma distância de 15,07m, até o ponto **P2003**, de coordenadas **N 9.713.295,84m** e **E 572.362,02m** ; deste segue com azimute de 12°33'00,09" por uma distância de 27,43m, até o ponto **P2004**, de coordenadas **N 9.713.322,61m** e **E 572.367,98m** ; deste segue com azimute de 8°52'59,44" por uma distância de 9,69m, até o ponto **P2005**, de coordenadas **N 9.713.332,19m** e **E 572.369,47m** ; deste segue com azimute de 358°23'37,93" por uma distância de 17,12m, até o ponto **P2006**, de coordenadas **N 9.713.349,30m** e **E 572.368,99m** ; deste segue com azimute de 333°50'42,71" por uma distância de 21,77m, até o ponto **P2007**, de coordenadas **N 9.713.368,84m** e **E 572.359,40m** ; deste segue com azimute de 296°58'34,15" por uma distância de 21,21m, até o ponto **P2008**, de coordenadas **N 9.713.378,46m** e **E 572.340,50m** ; deste segue com azimute de 276°08'08,43" por uma distância de 16,73m, até o ponto **P2009**, de coordenadas **N 9.713.380,25m** e **E 572.323,86m** ; deste segue com azimute de 282°35'36,14" por uma distância de 17,74m, até o ponto **P2010**, de coordenadas **N 9.713.384,12m** e **E 572.306,55m** ; deste segue com azimute de 283°48'48,39" por uma distância de 24,99m, até o ponto **P2011**, de coordenadas **N 9.713.390,08m** e **E 572.282,28m** ; deste segue com azimute de 294°30'02,81" por uma distância de 22,57m, até o ponto **P2012**, de coordenadas **N 9.713.399,44m** e **E 572.261,74m** ; deste segue com azimute de 301°34'22,04" por uma distância de 19,73m, até o ponto **P2013**, de coordenadas **N 9.713.409,78m** e **E 572.244,93m** ; deste segue com azimute de 316°57'07,66" por uma distância de 17,02m, até o ponto **P2014**, de coordenadas **N 9.713.422,22m** e **E 572.233,31m** ; deste segue com azimute de 328°47'07,54" por uma distância de 25,67m, até o ponto **P2015**, de coordenadas **N 9.713.444,17m** e **E 572.220,00m** ; deste segue com azimute de 336°13'17,16" por uma distância de 13,00m, até o ponto **P2016**, de coordenadas **N 9.713.456,06m** e **E 572.214,76m** ; deste segue com azimute de 337°38'03,65" por uma distância de 17,48m, até o ponto **P2017**, de coordenadas **N 9.713.472,23m** e **E 572.208,11m** ; deste segue com azimute de 331°41'31,29" por uma distância de 12,83m, até o ponto **P2018**, de coordenadas **N 9.713.483,52m** e **E 572.202,03m** ; deste segue com azimute de 331°41'34,74" por uma distância de 12,83m, até o ponto **P2019**, de coordenadas **N 9.713.494,81m** e **E 572.195,95m** ; deste segue com azimute de 334°51'52,96" por uma distância de 17,59m, até o ponto **P2020**, de coordenadas **N 9.713.510,74m** e **E 572.188,47m** ; deste segue com azimute de 342°41'28,33" por uma distância de 11,93m, até o ponto **P2021**, de coordenadas **N 9.713.522,13m** e **E 572.184,93m** ; deste segue com azimute de 354°14'00,12" por uma distância de 27,76m, até o ponto **P2022**, de coordenadas **N 9.713.549,75m** e **E 572.182,14m** ; deste segue com azimute de 359°11'22,70" por uma distância de 33,92m, até o ponto **P2023**, de coordenadas **N 9.713.583,67m** e **E 572.181,66m** ; deste segue com azimute de 0°29'08,53" por uma distância de 25,46m, até o ponto **P2024**, de coordenadas **N 9.713.609,13m** e **E 572.181,87m** ; deste segue com azimute de 4°36'02,08" por uma distância de 46,30m, até o ponto **P2025**, de coordenadas **N 9.713.655,28m** e **E 572.185,59m** ; deste segue com azimute de 358°12'33,06" por uma distância de 17,85m, até o ponto **P2026**, de coordenadas **N 9.713.673,12m** e **E 572.185,03m** ; deste segue com azimute de 346°40'57,15" por uma distância de 27,57m, até o ponto **P2027**, de coordenadas **N 9.713.699,94m** e **E 572.178,68m** ; deste segue com azimute de 351°22'40,56" por uma distância de 21,40m, até o ponto **P2028**, de coordenadas **N 9.713.721,10m** e **E 572.175,47m** ; deste segue



PREFEITURA DE SÃO LUÍS

SECRETARIA MUNICIPAL DE GOVERNO

MINUTA DE ANTEPROJETO DE LEI Nº _____ DE _____ DE 2019

com azimute de 3°35'49,51" por uma distância de 9,61m, até o ponto **P2029**, de coordenadas **N 9.713.730,69m** e **E 572.176,07m** ; deste segue com azimute de 36°35'48,93" por uma distância de 13,48m, até o ponto **P2030**, de coordenadas **N 9.713.741,51m** e **E 572.184,11m** ; deste segue com azimute de 56°09'05,69" por uma distância de 20,10m, até o ponto **P2031**, de coordenadas **N 9.713.752,71m** e **E 572.200,81m** ; deste segue com azimute de 75°14'55,00" por uma distância de 16,44m, até o ponto **P2032**, de coordenadas **N 9.713.756,89m** e **E 572.216,71m** ; deste segue com azimute de 97°35'44,21" por uma distância de 11,42m, até o ponto **P2033**, de coordenadas **N 9.713.755,38m** e **E 572.228,03m** ; deste segue com azimute de 117°48'08,92" por uma distância de 7,95m, até o ponto **P2034**, de coordenadas **N 9.713.751,68m** e **E 572.235,06m** ; deste segue com azimute de 132°36'12,97" por uma distância de 12,72m, até o ponto **P2035**, de coordenadas **N 9.713.743,06m** e **E 572.244,42m** ; deste segue com azimute de 146°21'03,41" por uma distância de 13,22m, até o ponto **P2036**, de coordenadas **N 9.713.732,06m** e **E 572.251,75m** ; deste segue com azimute de 151°30'06,28" por uma distância de 21,87m, até o ponto **P2037**, de coordenadas **N 9.713.712,84m** e **E 572.262,18m** ; deste segue com azimute de 148°46'44,10" por uma distância de 13,72m, até o ponto **P2038**, de coordenadas **N 9.713.701,10m** e **E 572.269,29m** ; deste segue com azimute de 134°40'56,51" por uma distância de 12,57m, até o ponto **P2039**, de coordenadas **N 9.713.692,27m** e **E 572.278,23m** ; deste segue com azimute de 117°46'34,90" por uma distância de 12,35m, até o ponto **P2040**, de coordenadas **N 9.713.686,51m** e **E 572.289,15m** ; deste segue com azimute de 84°51'16,34" por uma distância de 15,38m, até o ponto **P2041**, de coordenadas **N 9.713.687,89m** e **E 572.304,47m** ; deste segue com azimute de 53°02'10,62" por uma distância de 17,23m, até o ponto **P2042**, de coordenadas **N 9.713.698,25m** e **E 572.318,23m** ; deste segue com azimute de 23°22'45,05" por uma distância de 24,82m, até o ponto **P2043**, de coordenadas **N 9.713.721,04m** e **E 572.328,08m** ; deste segue com azimute de 19°34'17,82" por uma distância de 17,12m, até o ponto **P2044**, de coordenadas **N 9.713.737,16m** e **E 572.333,82m** ; deste segue com azimute de 82°07'27,92" por uma distância de 19,96m, até o ponto **P2045**, de coordenadas **N 9.713.739,90m** e **E 572.353,59m** ; deste segue com azimute de 314°09'51,85" por uma distância de 18,72m, até o ponto **P2046**, de coordenadas **N 9.713.752,94m** e **E 572.340,16m** ; deste segue com azimute de 26°38'39,40" por uma distância de 21,10m, até o ponto **P2047**, de coordenadas **N 9.713.771,81m** e **E 572.349,62m** ; deste segue com azimute de 33°09'57,93" por uma distância de 12,54m, até o ponto **P2048**, de coordenadas **N 9.713.782,30m** e **E 572.356,48m** ; deste segue com azimute de 38°54'16,50" por uma distância de 8,35m, até o ponto **P2049**, de coordenadas **N 9.713.788,80m** e **E 572.361,72m** ; deste segue com azimute de 47°24'38,45" por uma distância de 12,41m, até o ponto **P2050**, de coordenadas **N 9.713.797,20m** e **E 572.370,86m** ; deste segue com azimute de 62°28'15,30" por uma distância de 8,18m, até o ponto **P2051**, de coordenadas **N 9.713.800,98m** e **E 572.378,11m** ; deste segue com azimute de 76°49'49,92" por uma distância de 8,40m, até o ponto **P2052**, de coordenadas **N 9.713.802,89m** e **E 572.386,29m** ; deste segue com azimute de 90°15'27,95" por uma distância de 13,30m, até o ponto **P2053**, de coordenadas **N 9.713.802,83m** e **E 572.399,59m** ; deste segue com azimute de 100°14'47,70" por uma distância de 53,43m, até o ponto **P2054**, de coordenadas **N 9.713.793,33m** e **E 572.452,17m** ; deste segue com azimute de 101°57'19,46" por uma distância de 26,03m, até o ponto **P2055**, de coordenadas **N 9.713.787,93m** e **E 572.477,63m** ; deste segue com azimute de 112°08'05,84" por uma distância de 12,58m, até o ponto **P2056**, de coordenadas **N 9.713.783,20m** e **E 572.489,28m** ; deste segue com azimute de 126°51'45,84" por uma distância de 12,30m, até o ponto **P2057**, de coordenadas **N 9.713.775,82m** e **E 572.499,12m** ; deste segue com azimute de 144°39'56,23" por uma distância de 16,68m, até o ponto **P2058**, de coordenadas **N 9.713.762,21m** e **E 572.508,77m** ; deste segue com azimute de 160°50'30,54" por uma distância de 29,96m, até o ponto **P2059**, de coordenadas **N 9.713.733,91m** e **E 572.518,60m** ; deste segue com azimute de 145°05'44,81" por uma distância de 15,17m, até o ponto **P2060**, de coordenadas **N 9.713.721,47m** e **E 572.527,28m** ; deste segue com azimute de 113°53'45,12" por uma distância de 20,91m, até o ponto **P2061**, de coordenadas **N 9.713.713,00m** e **E 572.546,40m** ; deste segue com azimute de 112°33'27,58" por uma distância de 12,69m, até o ponto **P2062**, de coordenadas **N 9.713.708,13m** e **E 572.558,12m** ; deste segue com azimute de 118°22'56,43" por uma distância de 16,73m, até o ponto **P2063**, de coordenadas **N 9.713.700,18m** e **E 572.572,84m** ; deste segue com azimute de 126°09'25,10" por uma distância de 8,33m, até o ponto **P2064**, de coordenadas **N 9.713.695,26m** e **E 572.579,56m** ; deste segue com azimute de 133°59'33,43" por uma distância de 16,76m, até o ponto **P2065**, de coordenadas **N 9.713.683,62m** e **E 572.591,62m** ; deste segue com azimute de 141°33'32,54" por uma distância de 12,87m, até o ponto **P2066**, de coordenadas **N 9.713.673,54m** e **E 572.599,62m** ; deste segue com azimute de 145°16'31,02" por uma distância de 17,56m, até o ponto **P2067**, de coordenadas **N 9.713.659,11m** e **E 572.609,62m** ; deste segue com azimute de 147°34'02,02" por uma distância de 13,27m, até o ponto **P2068**, de coordenadas **N 9.713.647,91m** e **E 572.616,74m** ; deste segue com azimute de 149°43'41,40" por uma distância de 12,83m, até o ponto **P2069**, de coordenadas **N 9.713.636,83m** e **E 572.623,21m** ; deste segue com azimute de 153°05'17,65" por uma distância de 7,87m, até o ponto **P2070**, de coordenadas **N 9.713.629,81m** e **E 572.626,77m** ; deste segue com azimute de



PREFEITURA DE SÃO LUÍS

SECRETARIA MUNICIPAL DE GOVERNO

MINUTA DE ANTEPROJETO DE LEI Nº _____ DE _____ DE 2019

159°08'17,51" por uma distância de 10,24m, até o ponto **P2071**, de coordenadas **N 9.713.620,24m** e **E 572.630,41m** ; deste segue com azimute de 169°09'02,34" por uma distância de 7,85m, até o ponto **P2072**, de coordenadas **N 9.713.612,53m** e **E 572.631,89m** ; deste segue com azimute de 173°11'25,53" por uma distância de 8,21m, até o ponto **P2073**, de coordenadas **N 9.713.604,38m** e **E 572.632,87m** ; deste segue com azimute de 118°24'09,46" por uma distância de 10,14m, até o ponto **P2074**, de coordenadas **N 9.713.599,55m** e **E 572.641,79m** ; deste segue com azimute de 81°40'30,77" por uma distância de 18,72m, até o ponto **P2075**, de coordenadas **N 9.713.602,26m** e **E 572.660,31m** ; deste segue com azimute de 354°28'12,52" por uma distância de 19,16m, até o ponto **P2076**, de coordenadas **N 9.713.621,33m** e **E 572.658,47m** ; deste segue com azimute de 358°18'11,38" por uma distância de 15,71m, até o ponto **P2077**, de coordenadas **N 9.713.637,03m** e **E 572.658,00m** ; deste segue com azimute de 359°56'51,77" por uma distância de 46,55m, até o ponto **P2078**, de coordenadas **N 9.713.683,58m** e **E 572.657,96m** ; deste segue com azimute de 6°26'16,04" por uma distância de 8,53m, até o ponto **P2079**, de coordenadas **N 9.713.692,05m** e **E 572.658,92m** ; deste segue com azimute de 13°38'31,02" por uma distância de 13,05m, até o ponto **P2080**, de coordenadas **N 9.713.704,74m** e **E 572.661,99m** ; deste segue com azimute de 24°32'15,00" por uma distância de 17,24m, até o ponto **P2081**, de coordenadas **N 9.713.720,42m** e **E 572.669,16m** ; deste segue com azimute de 36°48'29,77" por uma distância de 12,72m, até o ponto **P2082**, de coordenadas **N 9.713.730,61m** e **E 572.676,78m** ; deste segue com azimute de 48°40'08,22" por uma distância de 17,60m, até o ponto **P2083**, de coordenadas **N 9.713.742,23m** e **E 572.689,99m** ; deste segue com azimute de 62°34'50,23" por uma distância de 20,46m, até o ponto **P2084**, de coordenadas **N 9.713.751,65m** e **E 572.708,15m** ; deste segue com azimute de 73°45'32,41" por uma distância de 25,92m, até o ponto **P2085**, de coordenadas **N 9.713.758,90m** e **E 572.733,04m** ; deste segue com azimute de 75°29'03,83" por uma distância de 21,21m, até o ponto **P2086**, de coordenadas **N 9.713.764,22m** e **E 572.753,57m** ; deste segue com azimute de 85°29'41,88" por uma distância de 16,80m, até o ponto **P2087**, de coordenadas **N 9.713.765,54m** e **E 572.770,32m** ; deste segue com azimute de 92°15'19,69" por uma distância de 17,30m, até o ponto **P2088**, de coordenadas **N 9.713.764,85m** e **E 572.787,61m** ; deste segue com azimute de 96°24'49,64" por uma distância de 17,73m, até o ponto **P2089**, de coordenadas **N 9.713.762,87m** e **E 572.805,23m** ; deste segue com azimute de 99°46'15,06" por uma distância de 22,16m, até o ponto **P2090**, de coordenadas **N 9.713.759,11m** e **E 572.827,07m** ; deste segue com azimute de 97°38'25,64" por uma distância de 10,49m, até o ponto **P2091**, de coordenadas **N 9.713.757,72m** e **E 572.837,46m** ; deste segue com azimute de 93°42'20,24" por uma distância de 15,18m, até o ponto **P2092**, de coordenadas **N 9.713.756,74m** e **E 572.852,60m** ; deste segue com azimute de 89°58'33,12" por uma distância de 12,61m, até o ponto **P2093**, de coordenadas **N 9.713.756,74m** e **E 572.865,21m** ; deste segue com azimute de 84°01'00,70" por uma distância de 12,98m, até o ponto **P2094**, de coordenadas **N 9.713.758,10m** e **E 572.878,12m** ; deste segue com azimute de 63°19'59,51" por uma distância de 15,95m, até o ponto **P2095**, de coordenadas **N 9.713.765,26m** e **E 572.892,38m** ; deste segue com azimute de 31°54'12,05" por uma distância de 16,03m, até o ponto **P2096**, de coordenadas **N 9.713.778,86m** e **E 572.900,85m** ; deste segue com azimute de 343°25'20,85" por uma distância de 17,14m, até o ponto **P2097**, de coordenadas **N 9.713.795,29m** e **E 572.895,96m** ; deste segue com azimute de 316°30'14,39" por uma distância de 15,89m, até o ponto **P2098**, de coordenadas **N 9.713.806,82m** e **E 572.885,03m** ; deste segue com azimute de 295°16'52,22" por uma distância de 18,81m, até o ponto **P2099**, de coordenadas **N 9.713.814,85m** e **E 572.868,01m** ; deste segue com azimute de 285°10'59,46" por uma distância de 26,18m, até o ponto **P2100**, de coordenadas **N 9.713.821,71m** e **E 572.842,75m** ; deste segue com azimute de 287°51'41,07" por uma distância de 24,79m, até o ponto **P2101**, de coordenadas **N 9.713.829,31m** e **E 572.819,15m** ; deste segue com azimute de 302°47'05,37" por uma distância de 12,19m, até o ponto **P2102**, de coordenadas **N 9.713.835,91m** e **E 572.808,90m** ; deste segue com azimute de 333°05'58,52" por uma distância de 20,19m, até o ponto **P2103**, de coordenadas **N 9.713.853,92m** e **E 572.799,77m** ; deste segue com azimute de 348°21'41,85" por uma distância de 14,92m, até o ponto **P2104**, de coordenadas **N 9.713.868,53m** e **E 572.796,76m** ; deste segue com azimute de 358°23'49,11" por uma distância de 18,87m, até o ponto **P2105**, de coordenadas **N 9.713.887,39m** e **E 572.796,23m** ; deste segue com azimute de 17°13'13,53" por uma distância de 9,23m, até o ponto **P2106**, de coordenadas **N 9.713.896,21m** e **E 572.798,96m** ; deste segue com azimute de 27°02'55,57" por uma distância de 11,03m, até o ponto **P2107**, de coordenadas **N 9.713.906,03m** e **E 572.803,98m** ; deste segue com azimute de 33°05'08,72" por uma distância de 12,69m, até o ponto **P2108**, de coordenadas **N 9.713.916,66m** e **E 572.810,91m** ; deste segue com azimute de 34°42'26,53" por uma distância de 12,80m, até o ponto **P2109**, de coordenadas **N 9.713.927,18m** e **E 572.818,20m** ; deste segue com azimute de 30°50'15,16" por uma distância de 12,94m, até o ponto **P2110**, de coordenadas **N 9.713.938,29m** e **E 572.824,83m** ; deste segue com azimute de 22°48'48,19" por uma distância de 13,95m, até o ponto **P2111**, de coordenadas **N 9.713.951,15m** e **E 572.830,24m** ; deste segue com azimute de 355°26'58,29" por uma distância de 14,89m, até o ponto **P2112**, de coordenadas **N 9.713.966,00m** e **E 572.829,06m** ; deste segue com azimute de 335°10'41,59" por uma distância de



PREFEITURA DE SÃO LUÍS

SECRETARIA MUNICIPAL DE GOVERNO

MINUTA DE ANTEPROJETO DE LEI Nº _____ DE _____ DE 2019

11,36m, até o ponto **P2113**, de coordenadas **N 9.713.976,31m** e **E 572.824,29m** ; deste segue com azimute de **306°10'03,95"** por uma distância de 17,44m, até o ponto **P2114**, de coordenadas **N 9.713.986,60m** e **E 572.810,21m** ; deste segue com azimute de **259°32'08,00"** por uma distância de 19,67m, até o ponto **P2115**, de coordenadas **N 9.713.983,03m** e **E 572.790,86m** ; deste segue com azimute de **219°19'50,75"** por uma distância de 19,43m, até o ponto **P2116**, de coordenadas **N 9.713.968,00m** e **E 572.778,55m** ; deste segue com azimute de **203°27'26,92"** por uma distância de 29,23m, até o ponto **P2117**, de coordenadas **N 9.713.941,18m** e **E 572.766,91m** ; deste segue com azimute de **211°34'00,99"** por uma distância de 12,66m, até o ponto **P2118**, de coordenadas **N 9.713.930,39m** e **E 572.760,28m** ; deste segue com azimute de **223°33'49,21"** por uma distância de 8,45m, até o ponto **P2119**, de coordenadas **N 9.713.924,27m** e **E 572.754,46m** ; deste segue com azimute de **232°59'32,15"** por uma distância de 29,87m, até o ponto **P2120**, de coordenadas **N 9.713.906,29m** e **E 572.730,61m** ; deste segue com azimute de **229°13'44,75"** por uma distância de 14,21m, até o ponto **P2121**, de coordenadas **N 9.713.897,02m** e **E 572.719,85m** ; deste segue com azimute de **221°17'03,97"** por uma distância de 32,51m, até o ponto **P2122**, de coordenadas **N 9.713.872,58m** e **E 572.698,40m** ; deste segue com azimute de **228°31'27,72"** por uma distância de 15,32m, até o ponto **P2123**, de coordenadas **N 9.713.862,44m** e **E 572.686,92m** ; deste segue com azimute de **243°25'42,08"** por uma distância de 22,53m, até o ponto **P2124**, de coordenadas **N 9.713.852,36m** e **E 572.666,76m** ; deste segue com azimute de **258°57'24,24"** por uma distância de 20,94m, até o ponto **P2125**, de coordenadas **N 9.713.848,35m** e **E 572.646,21m** ; deste segue com azimute de **269°44'28,74"** por uma distância de 18,80m, até o ponto **P2126**, de coordenadas **N 9.713.848,26m** e **E 572.627,41m** ; deste segue com azimute de **280°18'22,50"** por uma distância de 14,72m, até o ponto **P2127**, de coordenadas **N 9.713.850,89m** e **E 572.612,93m** ; deste segue com azimute de **296°06'02,23"** por uma distância de 16,59m, até o ponto **P2128**, de coordenadas **N 9.713.858,19m** e **E 572.598,03m** ; deste segue com azimute de **306°39'21,04"** por uma distância de 16,86m, até o ponto **P2129**, de coordenadas **N 9.713.868,26m** e **E 572.584,50m** ; deste segue com azimute de **313°53'08,26"** por uma distância de 42,80m, até o ponto **P2130**, de coordenadas **N 9.713.897,93m** e **E 572.553,66m** ; deste segue com azimute de **316°51'34,12"** por uma distância de 44,47m, até o ponto **P2131**, de coordenadas **N 9.713.930,38m** e **E 572.523,25m** ; deste segue com azimute de **317°25'12,81"** por uma distância de 29,36m, até o ponto **P2132**, de coordenadas **N 9.713.952,00m** e **E 572.503,39m** ; deste segue com azimute de **323°53'26,58"** por uma distância de 15,53m, até o ponto **P2133**, de coordenadas **N 9.713.964,54m** e **E 572.494,23m** ; deste segue com azimute de **334°15'07,84"** por uma distância de 12,32m, até o ponto **P2134**, de coordenadas **N 9.713.975,64m** e **E 572.488,88m** ; deste segue com azimute de **344°35'05,90"** por uma distância de 16,60m, até o ponto **P2135**, de coordenadas **N 9.713.991,64m** e **E 572.484,47m** ; deste segue com azimute de **353°56'30,21"** por uma distância de 14,56m, até o ponto **P2136**, de coordenadas **N 9.714.006,12m** e **E 572.482,93m** ; deste segue com azimute de **0°16'33,04"** por uma distância de 44,46m, até o ponto **P2137**, de coordenadas **N 9.714.050,58m** e **E 572.483,15m** ; deste segue com azimute de **345°18'12,93"** por uma distância de 16,37m, até o ponto **P2138**, de coordenadas **N 9.714.066,42m** e **E 572.478,99m** ; deste segue com azimute de **335°33'08,16"** por uma distância de 21,06m, até o ponto **P2139**, de coordenadas **N 9.714.085,59m** e **E 572.470,28m** ; deste segue com azimute de **333°25'46,89"** por uma distância de 17,56m, até o ponto **P2140**, de coordenadas **N 9.714.101,29m** e **E 572.462,42m** ; deste segue com azimute de **328°05'47,89"** por uma distância de 27,44m, até o ponto **P2141**, de coordenadas **N 9.714.124,59m** e **E 572.447,92m** ; deste segue com azimute de **324°00'06,11"** por uma distância de 22,09m, até o ponto **P2142**, de coordenadas **N 9.714.142,46m** e **E 572.434,94m** ; deste segue com azimute de **322°15'55,26"** por uma distância de 26,60m, até o ponto **P2143**, de coordenadas **N 9.714.163,50m** e **E 572.418,65m** ; deste segue com azimute de **323°17'58,11"** por uma distância de 17,88m, até o ponto **P2144**, de coordenadas **N 9.714.177,84m** e **E 572.407,97m** ; deste segue com azimute de **329°11'38,61"** por uma distância de 21,84m, até o ponto **P2145**, de coordenadas **N 9.714.196,60m** e **E 572.396,78m** ; deste segue com azimute de **340°47'42,35"** por uma distância de 13,49m, até o ponto **P2146**, de coordenadas **N 9.714.209,33m** e **E 572.392,35m** ; deste segue com azimute de **350°53'20,52"** por uma distância de 11,66m, até o ponto **P2147**, de coordenadas **N 9.714.220,84m** e **E 572.390,50m** ; deste segue com azimute de **3°32'10,89"** por uma distância de 8,12m, até o ponto **P2148**, de coordenadas **N 9.714.228,95m** e **E 572.391,00m** ; deste segue com azimute de **22°19'17,05"** por uma distância de 11,82m, até o ponto **P2149**, de coordenadas **N 9.714.239,89m** e **E 572.395,49m** ; deste segue com azimute de **39°53'09,45"** por uma distância de 8,04m, até o ponto **P2150**, de coordenadas **N 9.714.246,06m** e **E 572.400,65m** ; deste segue com azimute de **52°35'20,92"** por uma distância de 8,23m, até o ponto **P2151**, de coordenadas **N 9.714.251,06m** e **E 572.407,19m** ; deste segue com azimute de **65°20'28,47"** por uma distância de 12,45m, até o ponto **P2152**, de coordenadas **N 9.714.256,25m** e **E 572.418,50m** ; deste segue com azimute de **77°17'19,89"** por uma distância de 8,44m, até o ponto **P2153**, de coordenadas **N 9.714.258,11m** e **E 572.426,73m** ; deste segue com azimute de **85°24'56,76"** por uma distância de 17,38m, até o ponto **P2154**, de coordenadas **N 9.714.259,50m** e **E**



PREFEITURA DE SÃO LUÍS

SECRETARIA MUNICIPAL DE GOVERNO

MINUTA DE ANTEPROJETO DE LEI Nº _____ DE _____ DE 2019

572.444,05m ; deste segue com azimute de $91^{\circ}24'23,93''$ por uma distância de 26,53m, até o ponto **P2155**, de coordenadas **N 9.714.258,85m** e **E 572.470,57m** ; deste segue com azimute de $93^{\circ}10'57,97''$ por uma distância de 13,07m, até o ponto **P2156**, de coordenadas **N 9.714.258,12m** e **E 572.483,62m** ; deste segue com azimute de $94^{\circ}31'08,41''$ por uma distância de 17,27m, até o ponto **P2157**, de coordenadas **N 9.714.256,76m** e **E 572.500,84m** ; deste segue com azimute de $98^{\circ}51'37,88''$ por uma distância de 16,90m, até o ponto **P2158**, de coordenadas **N 9.714.254,16m** e **E 572.517,53m** ; deste segue com azimute de $103^{\circ}43'08,06''$ por uma distância de 11,54m, até o ponto **P2159**, de coordenadas **N 9.714.251,42m** e **E 572.528,74m** ; deste segue com azimute de $101^{\circ}10'35,70''$ por uma distância de 18,38m, até o ponto **P2160**, de coordenadas **N 9.714.247,86m** e **E 572.546,78m** ; deste segue com azimute de $94^{\circ}37'02,97''$ por uma distância de 13,79m, até o ponto **P2161**, de coordenadas **N 9.714.246,75m** e **E 572.560,52m** ; deste segue com azimute de $85^{\circ}51'11,32''$ por uma distância de 13,82m, até o ponto **P2162**, de coordenadas **N 9.714.247,75m** e **E 572.574,30m** ; deste segue com azimute de $69^{\circ}37'08,15''$ por uma distância de 19,02m, até o ponto **P2163**, de coordenadas **N 9.714.254,37m** e **E 572.592,14m** ; deste segue com azimute de $30^{\circ}07'28,58''$ por uma distância de 19,65m, até o ponto **P2164**, de coordenadas **N 9.714.271,37m** e **E 572.602,00m** ; deste segue com azimute de $13^{\circ}12'48,25''$ por uma distância de 17,52m, até o ponto **P2165**, de coordenadas **N 9.714.288,43m** e **E 572.606,01m** ; deste segue com azimute de $1^{\circ}57'33,17''$ por uma distância de 17,76m, até o ponto **P2166**, de coordenadas **N 9.714.306,18m** e **E 572.606,61m** ; deste segue com azimute de $354^{\circ}26'59,62''$ por uma distância de 13,15m, até o ponto **P2167**, de coordenadas **N 9.714.319,26m** e **E 572.605,34m** ; deste segue com azimute de $347^{\circ}29'25,12''$ por uma distância de 28,03m, até o ponto **P2168**, de coordenadas **N 9.714.346,63m** e **E 572.599,27m** ; deste segue com azimute de $345^{\circ}46'13,53''$ por uma distância de 8,30m, até o ponto **P2169**, de coordenadas **N 9.714.354,68m** e **E 572.597,23m** ; deste segue com azimute de $350^{\circ}52'13,19''$ por uma distância de 9,50m, até o ponto **P2170**, de coordenadas **N 9.714.364,06m** e **E 572.595,72m** ; deste segue com azimute de $1^{\circ}48'27,99''$ por uma distância de 10,01m, até o ponto **P2171**, de coordenadas **N 9.714.374,06m** e **E 572.596,04m** ; deste segue com azimute de $16^{\circ}03'40,48''$ por uma distância de 11,22m, até o ponto **P2172**, de coordenadas **N 9.714.384,84m** e **E 572.599,14m** ; deste segue com azimute de $28^{\circ}29'31,80''$ por uma distância de 12,35m, até o ponto **P2173**, de coordenadas **N 9.714.395,69m** e **E 572.605,03m** ; deste segue com azimute de $36^{\circ}44'44,27''$ por uma distância de 8,40m, até o ponto **P2174**, de coordenadas **N 9.714.402,42m** e **E 572.610,06m** ; deste segue com azimute de $47^{\circ}54'23,19''$ por uma distância de 11,31m, até o ponto **P2175**, de coordenadas **N 9.714.410,00m** e **E 572.618,45m** ; deste segue com azimute de $67^{\circ}52'51,68''$ por uma distância de 12,26m, até o ponto **P2176**, de coordenadas **N 9.714.414,62m** e **E 572.629,81m** ; deste segue com azimute de $85^{\circ}23'36,21''$ por uma distância de 8,64m, até o ponto **P2177**, de coordenadas **N 9.714.415,31m** e **E 572.638,42m** ; deste segue com azimute de $97^{\circ}23'08,95''$ por uma distância de 17,23m, até o ponto **P2178**, de coordenadas **N 9.714.413,10m** e **E 572.655,51m** ; deste segue com azimute de $102^{\circ}18'57,28''$ por uma distância de 18,50m, até o ponto **P2179**, de coordenadas **N 9.714.409,15m** e **E 572.673,58m** ; deste segue com azimute de $96^{\circ}57'34,31''$ por uma distância de 16,55m, até o ponto **P2180**, de coordenadas **N 9.714.407,15m** e **E 572.690,01m** ; deste segue com azimute de $86^{\circ}49'13,40''$ por uma distância de 15,00m, até o ponto **P2181**, de coordenadas **N 9.714.407,98m** e **E 572.704,98m** ; deste segue com azimute de $75^{\circ}30'42,05''$ por uma distância de 21,31m, até o ponto **P2182**, de coordenadas **N 9.714.413,31m** e **E 572.725,61m** ; deste segue com azimute de $359^{\circ}50'24,16''$ por uma distância de 8,68m, até o ponto **P2183**, de coordenadas **N 9.714.421,99m** e **E 572.725,59m** ; deste segue com azimute de $336^{\circ}50'42,61''$ por uma distância de 26,09m, até o ponto **P2184**, de coordenadas **N 9.714.445,97m** e **E 572.715,33m** ; deste segue com azimute de $338^{\circ}09'28,63''$ por uma distância de 19,08m, até o ponto **P2185**, de coordenadas **N 9.714.463,68m** e **E 572.708,23m** ; deste segue com azimute de $343^{\circ}33'22,74''$ por uma distância de 12,58m, até o ponto **P2186**, de coordenadas **N 9.714.475,75m** e **E 572.704,67m** ; deste segue com azimute de $351^{\circ}08'20,41''$ por uma distância de 16,74m, até o ponto **P2187**, de coordenadas **N 9.714.492,29m** e **E 572.702,09m** ; deste segue com azimute de $356^{\circ}38'40,41''$ por uma distância de 20,95m, até o ponto **P2188**, de coordenadas **N 9.714.513,20m** e **E 572.700,87m** ; deste segue com azimute de $350^{\circ}37'02,60''$ por uma distância de 17,51m, até o ponto **P2189**, de coordenadas **N 9.714.530,48m** e **E 572.698,01m** ; deste segue com azimute de $342^{\circ}30'46,59''$ por uma distância de 22,79m, até o ponto **P2190**, de coordenadas **N 9.714.552,22m** e **E 572.691,16m** ; deste segue com azimute de $338^{\circ}38'36,18''$ por uma distância de 20,64m, até o ponto **P2191**, de coordenadas **N 9.714.571,44m** e **E 572.683,65m** ; deste segue com azimute de $332^{\circ}08'44,98''$ por uma distância de 21,14m, até o ponto **P2192**, de coordenadas **N 9.714.590,13m** e **E 572.673,77m** ; deste segue com azimute de $316^{\circ}42'11,34''$ por uma distância de 15,11m, até o ponto **P2193**, de coordenadas **N 9.714.601,13m** e **E 572.663,41m** ; deste segue com azimute de $299^{\circ}07'20,71''$ por uma distância de 20,02m, até o ponto **P2194**, de coordenadas **N 9.714.610,87m** e **E 572.645,92m** ; deste segue com azimute de $308^{\circ}02'38,02''$ por uma distância de 10,68m, até o ponto **P2195**, de coordenadas **N 9.714.617,45m** e **E 572.637,51m** ; deste segue com azimute de $337^{\circ}02'52,36''$ por uma distância de 10,03m, até o ponto **P2196**, de coordenadas **N 9.714.626,69m** e **E 572.633,60m** ; deste segue com azimute de



PREFEITURA DE SÃO LUÍS

SECRETARIA MUNICIPAL DE GOVERNO

MINUTA DE ANTEPROJETO DE LEI Nº _____ DE _____ DE 2019

359°12'18,96" por uma distância de 9,52m, até o ponto **P2197**, de coordenadas **N 9.714.636,20m** e **E 572.633,47m** ; deste segue com azimute de 12°42'35,09" por uma distância de 8,52m, até o ponto **P2198**, de coordenadas **N 9.714.644,52m** e **E 572.635,34m** ; deste segue com azimute de 31°19'24,54" por uma distância de 9,05m, até o ponto **P2199**, de coordenadas **N 9.714.652,24m** e **E 572.640,04m** ; deste segue com azimute de 62°41'02,07" por uma distância de 7,42m, até o ponto **P2200**, de coordenadas **N 9.714.655,65m** e **E 572.646,64m** ; deste segue com azimute de 92°15'50,58" por uma distância de 12,15m, até o ponto **P2201**, de coordenadas **N 9.714.655,17m** e **E 572.658,77m** ; deste segue com azimute de 97°55'27,86" por uma distância de 8,67m, até o ponto **P2202**, de coordenadas **N 9.714.653,98m** e **E 572.667,36m** ; deste segue com azimute de 92°36'58,24" por uma distância de 17,19m, até o ponto **P2203**, de coordenadas **N 9.714.653,19m** e **E 572.684,53m** ; deste segue com azimute de 81°53'16,67" por uma distância de 30,88m, até o ponto **P2204**, de coordenadas **N 9.714.657,55m** e **E 572.715,10m** ; deste segue com azimute de 96°25'59,18" por uma distância de 12,13m, até o ponto **P2205**, de coordenadas **N 9.714.656,19m** e **E 572.727,16m** ; deste segue com azimute de 89°30'04,14" por uma distância de 14,22m, até o ponto **P2206**, de coordenadas **N 9.714.656,31m** e **E 572.741,38m** ; deste segue com azimute de 83°24'35,58" por uma distância de 33,34m, até o ponto **P2207**, de coordenadas **N 9.714.660,14m** e **E 572.774,50m** ; deste segue com azimute de 71°04'32,96" por uma distância de 16,40m, até o ponto **P2208**, de coordenadas **N 9.714.665,46m** e **E 572.790,02m** ; deste segue com azimute de 52°08'44,08" por uma distância de 18,56m, até o ponto **P2209**, de coordenadas **N 9.714.676,85m** e **E 572.804,67m** ; deste segue com azimute de 32°30'19,60" por uma distância de 35,34m, até o ponto **P2210**, de coordenadas **N 9.714.706,65m** e **E 572.823,66m** ; deste segue com azimute de 39°03'55,39" por uma distância de 12,76m, até o ponto **P2211**, de coordenadas **N 9.714.716,56m** e **E 572.831,70m** ; deste segue com azimute de 45°32'29,77" por uma distância de 42,01m, até o ponto **P2212**, de coordenadas **N 9.714.745,99m** e **E 572.861,69m** ; deste segue com azimute de 31°25'13,46" por uma distância de 14,93m, até o ponto **P2213**, de coordenadas **N 9.714.758,73m** e **E 572.869,47m** ; deste segue com azimute de 12°24'06,47" por uma distância de 42,38m, até o ponto **P2214**, de coordenadas **N 9.714.800,11m** e **E 572.878,57m** ; deste segue com azimute de 360°00'00,00" por uma distância de 9,29m, até o ponto **P2215**, de coordenadas **N 9.714.809,41m** e **E 572.878,57m** ; deste segue com azimute de 318°06'10,37" por uma distância de 25,80m, até o ponto **P2216**, de coordenadas **N 9.714.828,61m** e **E 572.861,35m** ; deste segue com azimute de 321°37'06,35" por uma distância de 21,63m, até o ponto **P2217**, de coordenadas **N 9.714.845,57m** e **E 572.847,91m** ; deste segue com azimute de 322°36'09,96" por uma distância de 23,23m, até o ponto **P2218**, de coordenadas **N 9.714.864,03m** e **E 572.833,80m** ; deste segue com azimute de 318°52'05,85" por uma distância de 29,37m, até o ponto **P2219**, de coordenadas **N 9.714.886,15m** e **E 572.814,48m** ; deste segue com azimute de 306°58'15,74" por uma distância de 21,22m, até o ponto **P2220**, de coordenadas **N 9.714.898,91m** e **E 572.797,53m** ; deste segue com azimute de 284°23'59,12" por uma distância de 19,03m, até o ponto **P2221**, de coordenadas **N 9.714.903,64m** e **E 572.779,10m** ; deste segue com azimute de 255°43'46,75" por uma distância de 23,06m, até o ponto **P2222**, de coordenadas **N 9.714.897,96m** e **E 572.756,75m** ; deste segue com azimute de 264°34'04,13" por uma distância de 13,23m, até o ponto **P2223**, de coordenadas **N 9.714.896,71m** e **E 572.743,58m** ; deste segue com azimute de 272°44'53,20" por uma distância de 10,16m, até o ponto **P2224**, de coordenadas **N 9.714.897,19m** e **E 572.733,43m** ; deste segue com azimute de 280°05'48,81" por uma distância de 13,95m, até o ponto **P2225**, de coordenadas **N 9.714.899,64m** e **E 572.719,69m** ; deste segue com azimute de 281°51'30,74" por uma distância de 12,98m, até o ponto **P2226**, de coordenadas **N 9.714.902,31m** e **E 572.706,99m** ; deste segue com azimute de 273°53'01,10" por uma distância de 16,68m, até o ponto **P2227**, de coordenadas **N 9.714.903,44m** e **E 572.690,35m** ; deste segue com azimute de 264°33'10,17" por uma distância de 20,90m, até o ponto **P2228**, de coordenadas **N 9.714.901,45m** e **E 572.669,54m** ; deste segue com azimute de 262°25'42,62" por uma distância de 34,50m, até o ponto **P2229**, de coordenadas **N 9.714.896,91m** e **E 572.635,34m** ; deste segue com azimute de 268°33'51,23" por uma distância de 17,39m, até o ponto **P2230**, de coordenadas **N 9.714.896,47m** e **E 572.617,95m** ; deste segue com azimute de 273°41'55,77" por uma distância de 15,31m, até o ponto **P2231**, de coordenadas **N 9.714.897,46m** e **E 572.602,67m** ; deste segue com azimute de 275°31'40,06" por uma distância de 17,27m, até o ponto **P2232**, de coordenadas **N 9.714.899,12m** e **E 572.585,48m** ; deste segue com azimute de 279°28'20,73" por uma distância de 27,20m, até o ponto **P2233**, de coordenadas **N 9.714.903,60m** e **E 572.558,65m** ; deste segue com azimute de 269°12'51,97" por uma distância de 16,30m, até o ponto **P2234**, de coordenadas **N 9.714.903,38m** e **E 572.542,35m** ; deste segue com azimute de 237°48'16,28" por uma distância de 14,90m, até o ponto **P2235**, de coordenadas **N 9.714.895,44m** e **E 572.529,74m** ; deste segue com azimute de 209°50'09,95" por uma distância de 15,49m, até o ponto **P2236**, de coordenadas **N 9.714.882,00m** e **E 572.522,03m** ; deste segue com azimute de 188°54'55,79" por uma distância de 21,11m, até o ponto **P2237**, de coordenadas **N 9.714.861,15m** e **E 572.518,76m** ; deste segue com azimute de 189°53'33,43" por uma distância de 8,41m, até o ponto **P2238**, de coordenadas **N 9.714.852,86m** e **E 572.517,32m** ; deste segue com azimute de



PREFEITURA DE SÃO LUÍS

SECRETARIA MUNICIPAL DE GOVERNO

MINUTA DE ANTEPROJETO DE LEI Nº _____ DE _____ DE 2019

193°57'39,89" por uma distância de 8,34m, até o ponto **P2239**, de coordenadas **N 9.714.844,77m** e **E 572.515,30m** ; deste segue com azimute de 200°03'24,29" por uma distância de 12,47m, até o ponto **P2240**, de coordenadas **N 9.714.833,05m** e **E 572.511,03m** ; deste segue com azimute de 206°59'53,19" por uma distância de 16,82m, até o ponto **P2241**, de coordenadas **N 9.714.818,07m** e **E 572.503,39m** ; deste segue com azimute de 209°29'52,32" por uma distância de 23,03m, até o ponto **P2242**, de coordenadas **N 9.714.798,02m** e **E 572.492,05m** ; deste segue com azimute de 206°35'19,79" por uma distância de 19,93m, até o ponto **P2243**, de coordenadas **N 9.714.780,20m** e **E 572.483,13m** ; deste segue com azimute de 200°48'11,94" por uma distância de 20,24m, até o ponto **P2244**, de coordenadas **N 9.714.761,28m** e **E 572.475,94m** ; deste segue com azimute de 187°48'18,22" por uma distância de 18,20m, até o ponto **P2245**, de coordenadas **N 9.714.743,25m** e **E 572.473,47m** ; deste segue com azimute de 197°48'48,41" por uma distância de 9,22m, até o ponto **P2246**, de coordenadas **N 9.714.734,47m** e **E 572.470,65m** ; deste segue com azimute de 213°11'26,10" por uma distância de 10,84m, até o ponto **P2247**, de coordenadas **N 9.714.725,40m** e **E 572.464,72m** ; deste segue com azimute de 224°06'27,95" por uma distância de 9,13m, até o ponto **P2248**, de coordenadas **N 9.714.718,85m** e **E 572.458,37m** ; deste segue com azimute de 233°30'06,72" por uma distância de 12,63m, até o ponto **P2249**, de coordenadas **N 9.714.711,34m** e **E 572.448,22m** ; deste segue com azimute de 244°08'12,16" por uma distância de 11,56m, até o ponto **P2250**, de coordenadas **N 9.714.706,29m** e **E 572.437,81m** ; deste segue com azimute de 260°22'31,12" por uma distância de 12,93m, até o ponto **P2251**, de coordenadas **N 9.714.704,13m** e **E 572.425,06m** ; deste segue com azimute de 270°53'05,82" por uma distância de 14,03m, até o ponto **P2252**, de coordenadas **N 9.714.704,35m** e **E 572.411,03m** ; deste segue com azimute de 265°47'48,15" por uma distância de 10,08m, até o ponto **P2253**, de coordenadas **N 9.714.703,61m** e **E 572.400,98m** ; deste segue com azimute de 250°41'42,28" por uma distância de 15,01m, até o ponto **P2254**, de coordenadas **N 9.714.698,65m** e **E 572.386,81m** ; deste segue com azimute de 226°15'10,73" por uma distância de 25,89m, até o ponto **P2255**, de coordenadas **N 9.714.680,74m** e **E 572.368,10m** ; deste segue com azimute de 219°09'14,06" por uma distância de 26,68m, até o ponto **P2256**, de coordenadas **N 9.714.660,05m** e **E 572.351,26m** ; deste segue com azimute de 226°07'41,78" por uma distância de 17,41m, até o ponto **P2257**, de coordenadas **N 9.714.647,99m** e **E 572.338,71m** ; deste segue com azimute de 231°29'00,09" por uma distância de 17,45m, até o ponto **P2258**, de coordenadas **N 9.714.637,12m** e **E 572.325,06m** ; deste segue com azimute de 238°20'20,09" por uma distância de 17,14m, até o ponto **P2259**, de coordenadas **N 9.714.628,13m** e **E 572.310,47m** ; deste segue com azimute de 246°06'52,39" por uma distância de 21,39m, até o ponto **P2260**, de coordenadas **N 9.714.619,46m** e **E 572.290,90m** ; deste segue com azimute de 249°59'26,19" por uma distância de 21,86m, até o ponto **P2261**, de coordenadas **N 9.714.611,98m** e **E 572.270,36m** ; deste segue com azimute de 253°56'15,99" por uma distância de 19,12m, até o ponto **P2262**, de coordenadas **N 9.714.606,69m** e **E 572.251,99m** ; deste segue com azimute de 260°15'23,76" por uma distância de 19,46m, até o ponto **P2263**, de coordenadas **N 9.714.603,40m** e **E 572.232,81m** ; deste segue com azimute de 266°04'39,26" por uma distância de 17,22m, até o ponto **P2264**, de coordenadas **N 9.714.602,22m** e **E 572.215,64m** ; deste segue com azimute de 270°47'13,18" por uma distância de 13,33m, até o ponto **P2265**, de coordenadas **N 9.714.602,41m** e **E 572.202,31m** ; deste segue com azimute de 279°30'57,89" por uma distância de 9,63m, até o ponto **P2266**, de coordenadas **N 9.714.604,00m** e **E 572.192,82m** ; deste segue com azimute de 289°18'36,96" por uma distância de 10,81m, até o ponto **P2267**, de coordenadas **N 9.714.607,57m** e **E 572.182,62m** ; deste segue com azimute de 298°20'13,68" por uma distância de 11,77m, até o ponto **P2268**, de coordenadas **N 9.714.613,16m** e **E 572.172,26m** ; deste segue com azimute de 308°45'05,18" por uma distância de 17,12m, até o ponto **P2269**, de coordenadas **N 9.714.623,87m** e **E 572.158,91m** ; deste segue com azimute de 324°20'53,65" por uma distância de 9,46m, até o ponto **P2270**, de coordenadas **N 9.714.631,56m** e **E 572.153,39m** ; deste segue com azimute de 327°44'15,76" por uma distância de 14,97m, até o ponto **P2271**, de coordenadas **N 9.714.644,22m** e **E 572.145,40m** ; deste segue com azimute de 273°35'07,95" por uma distância de 22,36m, até o ponto **P2272**, de coordenadas **N 9.714.645,62m** e **E 572.123,08m** ; deste segue com azimute de 274°07'57,99" por uma distância de 29,84m, até o ponto **P2273**, de coordenadas **N 9.714.647,77m** e **E 572.093,32m** ; deste segue com azimute de 275°29'14,70" por uma distância de 30,08m, até o ponto **P2274**, de coordenadas **N 9.714.650,65m** e **E 572.063,38m** ; deste segue com azimute de 266°18'42,35" por uma distância de 21,52m, até o ponto **P2275**, de coordenadas **N 9.714.649,26m** e **E 572.041,91m** ; deste segue com azimute de 275°20'47,49" por uma distância de 14,28m, até o ponto **P2276**, de coordenadas **N 9.714.650,59m** e **E 572.027,69m** ; deste segue com azimute de 290°51'28,97" por uma distância de 13,09m, até o ponto **P2277**, de coordenadas **N 9.714.655,26m** e **E 572.015,46m** ; deste segue com azimute de 299°41'38,65" por uma distância de 17,34m, até o ponto **P2278**, de coordenadas **N 9.714.663,84m** e **E 572.000,40m** ; deste segue com azimute de 304°12'34,23" por uma distância de 23,46m, até o ponto **P2279**, de coordenadas **N 9.714.677,03m** e **E 571.980,99m** ; deste segue com azimute de 309°21'00,12" por uma distância de 24,27m, até o ponto **P2280**, de coordenadas **N 9.714.692,42m** e **E**



PREFEITURA DE SÃO LUÍS

SECRETARIA MUNICIPAL DE GOVERNO

MINUTA DE ANTEPROJETO DE LEI Nº _____ DE _____ DE 2019

571.962,23m ; deste segue com azimute de $355^{\circ}19'16,73''$ por uma distância de 6,02m, até o ponto **P2281**, de coordenadas **N 9.714.698,42m** e **E 571.961,74m** ; deste segue com azimute de $4^{\circ}39'32,69''$ por uma distância de 9,07m, até o ponto **P2282**, de coordenadas **N 9.714.707,46m** e **E 571.962,47m** ; deste segue com azimute de $8^{\circ}28'40,27''$ por uma distância de 23,80m, até o ponto **P2283**, de coordenadas **N 9.714.731,01m** e **E 571.965,98m** ; deste segue com azimute de $18^{\circ}57'54,58''$ por uma distância de 16,74m, até o ponto **P2284**, de coordenadas **N 9.714.746,84m** e **E 571.971,42m** ; deste segue com azimute de $31^{\circ}26'17,94''$ por uma distância de 14,80m, até o ponto **P2285**, de coordenadas **N 9.714.759,46m** e **E 571.979,14m** ; deste segue com azimute de $39^{\circ}12'31,44''$ por uma distância de 27,45m, até o ponto **P2286**, de coordenadas **N 9.714.780,73m** e **E 571.996,49m** ; deste segue com azimute de $29^{\circ}20'13,39''$ por uma distância de 14,22m, até o ponto **P2287**, de coordenadas **N 9.714.793,13m** e **E 572.003,46m** ; deste segue com azimute de $2^{\circ}55'00,69''$ por uma distância de 13,86m, até o ponto **P2288**, de coordenadas **N 9.714.806,97m** e **E 572.004,17m** ; deste segue com azimute de $317^{\circ}09'15,10''$ por uma distância de 20,32m, até o ponto **P2289**, de coordenadas **N 9.714.821,87m** e **E 571.990,34m** ; deste segue com azimute de $301^{\circ}04'38,18''$ por uma distância de 43,67m, até o ponto **P2290**, de coordenadas **N 9.714.844,42m** e **E 571.952,94m** ; deste segue com azimute de $305^{\circ}59'09,51''$ por uma distância de 28,78m, até o ponto **P2291**, de coordenadas **N 9.714.861,33m** e **E 571.929,65m** ; deste segue com azimute de $318^{\circ}16'00,63''$ por uma distância de 15,32m, até o ponto **P2292**, de coordenadas **N 9.714.872,76m** e **E 571.919,46m** ; deste segue com azimute de $329^{\circ}55'14,35''$ por uma distância de 9,72m, até o ponto **P2293**, de coordenadas **N 9.714.881,17m** e **E 571.914,58m** ; deste segue com azimute de $344^{\circ}15'42,69''$ por uma distância de 9,62m, até o ponto **P2294**, de coordenadas **N 9.714.890,43m** e **E 571.911,98m** ; deste segue com azimute de $357^{\circ}14'07,88''$ por uma distância de 13,50m, até o ponto **P2295**, de coordenadas **N 9.714.903,91m** e **E 571.911,32m** ; deste segue com azimute de $4^{\circ}44'11,25''$ por uma distância de 6,41m, até o ponto **P2296**, de coordenadas **N 9.714.910,30m** e **E 571.911,85m** ; deste segue com azimute de $13^{\circ}04'35,18''$ por uma distância de 8,28m, até o ponto **P2297**, de coordenadas **N 9.714.918,36m** e **E 571.913,73m** ; deste segue com azimute de $18^{\circ}50'59,43''$ por uma distância de 18,03m, até o ponto **P2298**, de coordenadas **N 9.714.935,43m** e **E 571.919,55m** ; deste segue com azimute de $17^{\circ}06'09,18''$ por uma distância de 21,60m, até o ponto **P2299**, de coordenadas **N 9.714.956,07m** e **E 571.925,90m** ; deste segue com azimute de $351^{\circ}35'24,02''$ por uma distância de 39,78m, até o ponto **P2300**, de coordenadas **N 9.714.995,43m** e **E 571.920,09m** ; deste segue com azimute de $6^{\circ}18'33,30''$ por uma distância de 25,35m, até o ponto **P2301**, de coordenadas **N 9.715.020,63m** e **E 571.922,87m** ; deste segue com azimute de $24^{\circ}54'03,91''$ por uma distância de 21,38m, até o ponto **P2302**, de coordenadas **N 9.715.040,02m** e **E 571.931,87m** ; deste segue com azimute de $29^{\circ}19'26,36''$ por uma distância de 28,69m, até o ponto **P2303**, de coordenadas **N 9.715.065,03m** e **E 571.945,92m** ; deste segue com azimute de $22^{\circ}38'06,62''$ por uma distância de 48,77m, até o ponto **P2304**, de coordenadas **N 9.715.110,04m** e **E 571.964,69m** ; deste segue com azimute de $5^{\circ}04'24,99''$ por uma distância de 22,34m, até o ponto **P2305**, de coordenadas **N 9.715.132,29m** e **E 571.966,67m** ; deste segue com azimute de $336^{\circ}30'28,61''$ por uma distância de 20,64m, até o ponto **P2306**, de coordenadas **N 9.715.151,22m** e **E 571.958,44m** ; deste segue com azimute de $325^{\circ}55'19,54''$ por uma distância de 30,32m, até o ponto **P2307**, de coordenadas **N 9.715.176,33m** e **E 571.941,45m** ; deste segue com azimute de $322^{\circ}47'08,17''$ por uma distância de 49,48m, até o ponto **P2308**, de coordenadas **N 9.715.215,73m** e **E 571.911,53m** ; deste segue com azimute de $321^{\circ}48'12,57''$ por uma distância de 13,96m, até o ponto **P2309**, de coordenadas **N 9.715.226,70m** e **E 571.902,90m** ; deste segue com azimute de $331^{\circ}09'13,14''$ por uma distância de 17,52m, até o ponto **P2310**, de coordenadas **N 9.715.242,05m** e **E 571.894,45m** ; deste segue com azimute de $336^{\circ}39'43,71''$ por uma distância de 21,65m, até o ponto **P2311**, de coordenadas **N 9.715.261,93m** e **E 571.885,87m** ; deste segue com azimute de $307^{\circ}45'55,90''$ por uma distância de 11,72m, até o ponto **P2312**, de coordenadas **N 9.715.269,11m** e **E 571.876,60m** ; deste segue com azimute de $260^{\circ}18'50,41''$ por uma distância de 18,18m, até o ponto **P2313**, de coordenadas **N 9.715.266,05m** e **E 571.858,68m** ; deste segue com azimute de $260^{\circ}36'49,79''$ por uma distância de 12,72m, até o ponto **P2314**, de coordenadas **N 9.715.263,97m** e **E 571.846,13m** ; deste segue com azimute de $272^{\circ}21'55,04''$ por uma distância de 8,18m, até o ponto **P2315**, de coordenadas **N 9.715.264,31m** e **E 571.837,95m** ; deste segue com azimute de $284^{\circ}49'41,37''$ por uma distância de 9,35m, até o ponto **P2316**, de coordenadas **N 9.715.266,71m** e **E 571.828,91m** ; deste segue com azimute de $294^{\circ}25'40,55''$ por uma distância de 11,58m, até o ponto **P2317**, de coordenadas **N 9.715.271,49m** e **E 571.818,37m** ; deste segue com azimute de $300^{\circ}38'35,04''$ por uma distância de 38,39m, até o ponto **P2318**, de coordenadas **N 9.715.291,06m** e **E 571.785,34m** ; deste segue com azimute de $303^{\circ}35'37,94''$ por uma distância de 37,49m, até o ponto **P2319**, de coordenadas **N 9.715.311,80m** e **E 571.754,11m** ; deste segue com azimute de $291^{\circ}36'16,72''$ por uma distância de 21,16m, até o ponto **P2320**, de coordenadas **N 9.715.319,59m** e **E 571.734,44m** ; deste segue com azimute de $337^{\circ}15'34,12''$ por uma distância de 155,32m, até o ponto **P2321**, de coordenadas **N 9.715.462,84m** e **E 571.674,40m** ; deste segue com azimute de $334^{\circ}39'13,68''$ por uma distância de 53,57m, até o ponto **P2322**, de coordenadas **N 9.715.511,25m** e **E 571.651,46m** ; deste segue com azimute de



PREFEITURA DE SÃO LUÍS

SECRETARIA MUNICIPAL DE GOVERNO

MINUTA DE ANTEPROJETO DE LEI Nº _____ DE _____ DE 2019

292°55'55,70" por uma distância de 71,94m, até o ponto **P2323**, de coordenadas **N 9.715.539,28m** e **E 571.585,21m** ; deste segue com azimute de 270°00'00,00" por uma distância de 53,51m, até o ponto **P2324**, de coordenadas **N 9.715.539,28m** e **E 571.531,70m** ; deste segue com azimute de 286°15'36,98" por uma distância de 63,70m, até o ponto **P2325**, de coordenadas **N 9.715.557,12m** e **E 571.470,55m** ; deste segue com azimute de 331°55'38,64" por uma distância de 43,32m, até o ponto **P2326**, de coordenadas **N 9.715.595,34m** e **E 571.450,16m** ; deste segue com azimute de 350°32'15,64" por uma distância de 62,00m, até o ponto **P2327**, de coordenadas **N 9.715.656,49m** e **E 571.439,97m** ; deste segue com azimute de 339°26'39,18" por uma distância de 43,54m, até o ponto **P2328**, de coordenadas **N 9.715.697,26m** e **E 571.424,68m** ; deste segue com azimute de 299°28'32,78" por uma distância de 67,32m, até o ponto **P2329**, de coordenadas **N 9.715.730,39m** e **E 571.366,08m** ; deste segue com azimute de 248°11'55,14" por uma distância de 54,89m, até o ponto **P2330**, de coordenadas **N 9.715.710,00m** e **E 571.315,12m** ; deste segue com azimute de 205°01'00,96" por uma distância de 42,18m, até o ponto **P2331**, de coordenadas **N 9.715.671,78m** e **E 571.297,28m** ; deste segue com azimute de 240°15'18,35" por uma distância de 82,17m, até o ponto **P2332**, de coordenadas **N 9.715.631,01m** e **E 571.225,93m** ; deste segue com azimute de 275°42'37,72" por uma distância de 51,22m, até o ponto **P2333**, de coordenadas **N 9.715.636,11m** e **E 571.174,97m** ; deste segue com azimute de 233°58'21,46" por uma distância de 34,66m, até o ponto **P2334**, de coordenadas **N 9.715.615,72m** e **E 571.146,94m** ; deste segue com azimute de 247°37'11,86" por uma distância de 93,69m, até o ponto **P2335**, de coordenadas **N 9.715.580,05m** e **E 571.060,31m** ; deste segue com azimute de 160°01'00,82" por uma distância de 29,82m, até o ponto **P2336**, de coordenadas **N 9.715.552,02m** e **E 571.070,50m** ; deste segue com azimute de 153°26'05,82" por uma distância de 45,58m, até o ponto **P2337**, de coordenadas **N 9.715.511,25m** e **E 571.090,88m** ; deste segue com azimute de 167°28'15,83" por uma distância de 70,48m, até o ponto **P2338**, de coordenadas **N 9.715.442,45m** e **E 571.106,17m** ; deste segue com azimute de 129°05'38,45" por uma distância de 52,53m, até o ponto **P2339**, de coordenadas **N 9.715.409,33m** e **E 571.146,94m** ; deste segue com azimute de 187°07'30,16" por uma distância de 143,80m, até o ponto **P2340**, de coordenadas **N 9.715.266,64m** e **E 571.129,10m** ; deste segue com azimute de 203°57'45,16" por uma distância de 50,19m, até o ponto **P2341**, de coordenadas **N 9.715.220,77m** e **E 571.108,72m** ; deste segue com azimute de 215°21'45,00" por uma distância de 96,86m, até o ponto **P2342**, de coordenadas **N 9.715.141,78m** e **E 571.052,66m** ; deste segue com azimute de 295°24'28,08" por uma distância de 112,84m, até o ponto **P2343**, de coordenadas **N 9.715.190,19m** e **E 570.950,74m** ; deste segue com azimute de 281°18'35,80" por uma distância de 51,97m, até o ponto **P2344**, de coordenadas **N 9.715.200,39m** e **E 570.899,78m** ; deste segue com azimute de 335°22'35,00" por uma distância de 67,27m, até o ponto **P2345**, de coordenadas **N 9.715.261,54m** e **E 570.871,75m** ; deste segue com azimute de 303°01'25,75" por uma distância de 60,78m, até o ponto **P2346**, de coordenadas **N 9.715.294,66m** e **E 570.820,79m** ; deste segue com azimute de 319°38'07,69" por uma distância de 66,88m, até o ponto **P2347**, de coordenadas **N 9.715.345,63m** e **E 570.777,47m** ; deste segue com azimute de 223°09'08,76" por uma distância de 55,88m, até o ponto **P2348**, de coordenadas **N 9.715.304,86m** e **E 570.739,25m** ; deste segue com azimute de 227°33'49,64" por uma distância de 120,84m, até o ponto **P2349**, de coordenadas **N 9.715.223,32m** e **E 570.650,06m** ; deste segue com azimute de 218°06'27,28" por uma distância de 165,16m, até o ponto **P2350**, de coordenadas **N 9.715.093,37m** e **E 570.548,14m** ; deste segue com azimute de 190°57'14,41" por uma distância de 80,46m, até o ponto **P2351**, de coordenadas **N 9.715.014,37m** e **E 570.532,85m** ; deste segue com azimute de 226°50'51,08" por uma distância de 55,88m, até o ponto **P2352**, de coordenadas **N 9.714.976,15m** e **E 570.492,08m** ; deste segue com azimute de 236°18'36,01" por uma distância de 55,12m, até o ponto **P2353**, de coordenadas **N 9.714.945,58m** e **E 570.446,22m** ; deste segue com azimute de 224°59'60,00" por uma distância de 43,24m, até o ponto **P2354**, de coordenadas **N 9.714.915,00m** e **E 570.415,64m** ; deste segue com azimute de 194°44'36,55" por uma distância de 100,12m, até o ponto **P2355**, de coordenadas **N 9.714.818,17m** e **E 570.390,16m** ; deste segue com azimute de 237°31'44,23" por uma distância de 66,45m, até o ponto **P2356**, de coordenadas **N 9.714.782,50m** e **E 570.334,10m** ; deste segue com azimute de 179°59'60,00" por uma distância de 25,48m, até o ponto **P2357**, de coordenadas **N 9.714.757,02m** e **E 570.334,10m** ; deste segue com azimute de 212°44'06,24" por uma distância de 42,41m, até o ponto **P2358**, de coordenadas **N 9.714.721,34m** e **E 570.311,17m** ; deste segue com azimute de 270°00'00,00" por uma distância de 40,77m, até o ponto **P2359**, de coordenadas **N 9.714.721,34m** e **E 570.270,40m** ; deste segue com azimute de 232°19'48,02" por uma distância de 94,38m, até o ponto **P2360**, de coordenadas **N 9.714.663,67m** e **E 570.195,69m** ; deste segue com azimute de 358°56'32,87" por uma distância de 646,40m, até o ponto **P2361**, de coordenadas **N 9.715.309,95m** e **E 570.183,76m** ; deste segue com azimute de 36°52'12,42" por uma distância de 50,96m, até o ponto **P2362**, de coordenadas **N 9.715.350,72m** e **E 570.214,34m** ; deste segue com azimute de 33°41'23,86" por uma distância de 36,75m, até o ponto **P2363**, de coordenadas **N 9.715.381,30m** e **E 570.234,72m** ; deste segue com azimute de 8°44'46,76" por uma distância de 33,52m, até o



PREFEITURA DE SÃO LUÍS

SECRETARIA MUNICIPAL DE GOVERNO

MINUTA DE ANTEPROJETO DE LEI Nº _____ DE _____ DE 2019

ponto **P2364**, de coordenadas **N 9.715.414,43m** e **E 570.239,82m** ; deste segue com azimute de **22°22'48,84"** por uma distância de **46,85m**, até o ponto **P2365**, de coordenadas **N 9.715.457,74m** e **E 570.257,66m** ; deste segue com azimute de **90°00'00,00"** por uma distância de **30,58m**, até o ponto **P2366**, de coordenadas **N 9.715.457,74m** e **E 570.288,23m** ; deste segue com azimute de **68°57'45,16"** por uma distância de **35,49m**, até o ponto **P2367**, de coordenadas **N 9.715.470,48m** e **E 570.321,36m** ; deste segue com azimute de **8°44'46,16"** por uma distância de **67,03m**, até o ponto **P2368**, de coordenadas **N 9.715.536,73m** e **E 570.331,55m** ; deste segue com azimute de **29°44'41,88"** por uma distância de **41,09m**, até o ponto **P2369**, de coordenadas **N 9.715.572,41m** e **E 570.351,94m** ; deste segue com azimute de **26°33'53,75"** por uma distância de **51,28m**, até o ponto **P2370**, de coordenadas **N 9.715.618,27m** e **E 570.374,87m** ; deste segue com azimute de **360°00'00,00"** por uma distância de **28,03m**, até o ponto **P2371**, de coordenadas **N 9.715.646,30m** e **E 570.374,87m** ; deste segue com azimute de **287°39'00,78"** por uma distância de **58,83m**, até o ponto **P2372**, de coordenadas **N 9.715.664,14m** e **E 570.318,81m** ; deste segue com azimute de **333°26'05,82"** por uma distância de **22,79m**, até o ponto **P2373**, de coordenadas **N 9.715.684,52m** e **E 570.308,62m** ; deste segue com azimute de **274°23'55,70"** por uma distância de **66,45m**, até o ponto **P2374**, de coordenadas **N 9.715.689,62m** e **E 570.242,37m** ; deste segue com azimute de **329°20'57,60"** por uma distância de **79,97m**, até o ponto **P2375**, de coordenadas **N 9.715.758,42m** e **E 570.201,60m** ; deste segue com azimute de **49°42'28,51"** por uma distância de **153,67m**, até o ponto **P2376**, de coordenadas **N 9.715.857,79m** e **E 570.318,81m** ; deste segue com azimute de **12°59'39,65"** por uma distância de **34,00m**, até o ponto **P2377**, de coordenadas **N 9.715.890,92m** e **E 570.326,45m** ; deste segue com azimute de **296°33'54,18"** por uma distância de **22,79m**, até o ponto **P2378**, de coordenadas **N 9.715.901,11m** e **E 570.306,07m** ; deste segue com azimute de **337°22'48,69"** por uma distância de **33,13m**, até o ponto **P2379**, de coordenadas **N 9.715.931,69m** e **E 570.293,33m** ; deste segue com azimute de **42°16'25,97"** por uma distância de **37,88m**, até o ponto **P2380**, de coordenadas **N 9.715.959,72m** e **E 570.318,81m** ; deste segue com azimute de **34°12'56,58"** por uma distância de **77,04m**, até o ponto **P2381**, de coordenadas **N 9.716.023,42m** e **E 570.362,13m** ; deste segue com azimute de **47°29'22,17"** por uma distância de **41,48m**, até o ponto **P2382**, de coordenadas **N 9.716.051,45m** e **E 570.392,71m** ; deste segue com azimute de **341°33'54,40"** por uma distância de **72,52m**, até o ponto **P2383**, de coordenadas **N 9.716.120,25m** e **E 570.369,77m** ; deste segue com azimute de **3°00'45,76"** por uma distância de **48,48m**, até o ponto **P2384**, de coordenadas **N 9.716.168,66m** e **E 570.372,32m** ; deste segue com azimute de **14°37'14,90"** por uma distância de **60,57m**, até o ponto **P2385**, de coordenadas **N 9.716.227,27m** e **E 570.387,61m** ; deste segue com azimute de **10°18'18,32"** por uma distância de **28,49m**, até o ponto **P2386**, de coordenadas **N 9.716.255,30m** e **E 570.392,71m** ; deste segue com azimute de **8°07'48,63"** por uma distância de **54,05m**, até o ponto **P2387**, de coordenadas **N 9.716.308,81m** e **E 570.400,35m** ; deste segue com azimute de **24°46'29,73"** por uma distância de **72,97m**, até o ponto **P2388**, de coordenadas **N 9.716.375,06m** e **E 570.430,93m** ; deste segue com azimute de **51°37'57,45"** por uma distância de **78,00m**, até o ponto **P2389**, de coordenadas **N 9.716.423,47m** e **E 570.492,08m** ; deste segue com azimute de **68°11'55,15"** por uma distância de **41,17m**, até o ponto **P2390**, de coordenadas **N 9.716.438,76m** e **E 570.530,30m** ; deste segue com azimute de **49°45'49,26"** por uma distância de **43,39m**, até o ponto **P2391**, de coordenadas **N 9.716.466,79m** e **E 570.563,43m** ; deste segue com azimute de **360°00'00,00"** por uma distância de **33,13m**, até o ponto **P2392**, de coordenadas **N 9.716.499,91m** e **E 570.563,43m** ; deste segue com azimute de **320°42'37,82"** por uma distância de **36,22m**, até o ponto **P2393**, de coordenadas **N 9.716.527,94m** e **E 570.540,49m** ; deste segue com azimute de **275°26'24,75"** por uma distância de **53,75m**, até o ponto **P2394**, de coordenadas **N 9.716.533,04m** e **E 570.486,98m** ; deste segue com azimute de **304°59'31,76"** por uma distância de **93,31m**, até o ponto **P2395**, de coordenadas **N 9.716.586,55m** e **E 570.410,54m** ; deste segue com azimute de **295°58'27,46"** por uma distância de **110,54m**, até o ponto **P2396**, de coordenadas **N 9.716.634,96m** e **E 570.311,17m** ; deste segue com azimute de **301°25'46,31"** por uma distância de **53,75m**, até o ponto **P2397**, de coordenadas **N 9.716.662,99m** e **E 570.265,30m** ; deste segue com azimute de **252°38'45,79"** por uma distância de **42,71m**, até o ponto **P2398**, de coordenadas **N 9.716.650,25m** e **E 570.224,53m** ; deste segue com azimute de **260°08'02,99"** por uma distância de **59,49m**, até o ponto **P2399**, de coordenadas **N 9.716.640,06m** e **E 570.165,92m** ; deste segue com azimute de **247°53'26,25"** por uma distância de **88,01m**, até o ponto **P2400**, de coordenadas **N 9.716.606,93m** e **E 570.084,39m** ; deste segue com azimute de **230°00'47,02"** por uma distância de **103,10m**, até o ponto **P2401**, de coordenadas **N 9.716.540,68m** e **E 570.005,39m** ; deste segue com azimute de **246°22'14,50"** por uma distância de **89,00m**, até o ponto **P2402**, de coordenadas **N 9.716.505,01m** e **E 569.923,86m** ; deste segue com azimute de **243°53'09,76"** por uma distância de **144,73m**, até o ponto **P2403**, de coordenadas **N 9.716.441,31m** e **E 569.793,90m** ; deste segue com azimute de **255°44'07,91"** por uma distância de **155,12m**, até o ponto **P2404**, de coordenadas **N 9.716.403,09m** e **E 569.643,57m** ; deste segue com azimute de **235°29'28,88"** por uma distância de **49,47m**, até o ponto **P2405**, de coordenadas **N 9.716.375,06m** e **E 569.602,80m** ; deste segue com azimute de **198°26'05,85"** por uma distância de **112,81m**, até o ponto **P2406**, de



PREFEITURA DE SÃO LUÍS

SECRETARIA MUNICIPAL DE GOVERNO

MINUTA DE ANTEPROJETO DE LEI Nº _____ DE _____ DE 2019

coordenadas N **9.716.268,04m** e E **569.567,12m** ; deste segue com azimute de 209°28'33,31" por uma distância de 67,32m, até o ponto **P2407**, de coordenadas N **9.716.209,43m** e E **569.534,00m** ; deste segue com azimute de 218°22'03,17" por uma distância de 78,00m, até o ponto **P2408**, de coordenadas N **9.716.148,28m** e E **569.485,58m** ; deste segue com azimute de 242°01'13,47" por uma distância de 92,33m, até o ponto **P2409**, de coordenadas N **9.716.104,96m** e E **569.404,04m** ; deste segue com azimute de 269°16'01,01" por uma distância de 118,41m, até o ponto **P2410**, de coordenadas N **9.716.103,44m** e E **569.285,65m** ; deste segue com azimute de 222°55'43,11" por uma distância de 13,77m, até o ponto **P2411**, de coordenadas N **9.716.093,36m** e E **569.276,27m** ; deste segue com azimute de 300°02'57,64" por uma distância de 19,76m, até o ponto **P2412**, de coordenadas N **9.716.103,26m** e E **569.259,16m** ; deste segue com azimute de 248°45'51,15" por uma distância de 17,39m, até o ponto **P2413**, de coordenadas N **9.716.096,96m** e E **569.242,96m** ; deste segue com azimute de 314°58'41,80" por uma distância de 17,64m, até o ponto **P2414**, de coordenadas N **9.716.109,43m** e E **569.230,48m** ; deste segue com azimute de 226°59'49,11" por uma distância de 78,96m, até o ponto **P2415**, de coordenadas N **9.716.055,58m** e E **569.172,73m** ; deste segue com azimute de 223°39'29,46" por uma distância de 53,47m, até o ponto **P2416**, de coordenadas N **9.716.016,89m** e E **569.135,81m** ; deste segue com azimute de 227°50'15,35" por uma distância de 38,87m, até o ponto **P2417**, de coordenadas N **9.715.990,80m** e E **569.107,00m** ; deste segue com azimute de 340°19'58,75" por uma distância de 13,38m, até o ponto **P2418**, de coordenadas N **9.716.003,40m** e E **569.102,50m** ; deste segue com azimute de 42°46'34,73" por uma distância de 64,96m, até o ponto **P2419**, de coordenadas N **9.716.051,08m** e E **569.146,62m** ; deste segue com azimute de 34°02'23,90" por uma distância de 43,43m, até o ponto **P2420**, de coordenadas N **9.716.087,07m** e E **569.170,93m** ; deste segue com azimute de 19°11'34,88" por uma distância de 21,91m, até o ponto **P2421**, de coordenadas N **9.716.107,76m** e E **569.178,13m** ; deste segue com azimute de 3°54'12,38" por uma distância de 119,03m, até o ponto **P2422**, de coordenadas N **9.716.226,51m** e E **569.186,23m** ; deste segue com azimute de 6°10'30,59" por uma distância de 41,22m, até o ponto **P2423**, de coordenadas N **9.716.267,49m** e E **569.190,67m** ; deste segue com azimute de 254°03'58,66" por uma distância de 41,13m, até o ponto **P2424**, de coordenadas N **9.716.256,20m** e E **569.151,12m** ; deste segue com azimute de 296°32'50,20" por uma distância de 16,10m, até o ponto **P2425**, de coordenadas N **9.716.263,40m** e E **569.136,71m** ; deste segue com azimute de 36°10'45,84" por uma distância de 28,98m, até o ponto **P2426**, de coordenadas N **9.716.286,79m** e E **569.153,82m** ; deste segue com azimute de 43°23'07,80" por uma distância de 24,96m, até o ponto **P2427**, de coordenadas N **9.716.304,93m** e E **569.170,96m** ; deste segue com azimute de 14°02'48,51" por uma distância de 33,24m, até o ponto **P2428**, de coordenadas N **9.716.337,17m** e E **569.179,03m** ; deste segue com azimute de 346°59'47,15" por uma distância de 12,00m, até o ponto **P2429**, de coordenadas N **9.716.348,87m** e E **569.176,33m** ; deste segue com azimute de 239°14'07,11" por uma distância de 49,25m, até o ponto **P2430**, de coordenadas N **9.716.323,68m** e E **569.134,01m** ; deste segue com azimute de 251°55'46,58" por uma distância de 46,41m, até o ponto **P2431**, de coordenadas N **9.716.309,28m** e E **569.089,90m** ; deste segue com azimute de 221°54'00,37" por uma distância de 35,05m, até o ponto **P2432**, de coordenadas N **9.716.283,19m** e E **569.066,49m** ; deste segue com azimute de 308°04'03,75" por uma distância de 42,31m, até o ponto **P2433**, de coordenadas N **9.716.309,28m** e E **569.033,17m** ; deste segue com azimute de 314°58'37,07" por uma distância de 8,91m, até o ponto **P2434**, de coordenadas N **9.716.315,58m** e E **569.026,87m** ; deste segue com azimute de 49°25'14,49" por uma distância de 41,49m, até o ponto **P2435**, de coordenadas N **9.716.342,57m** e E **569.058,38m** ; deste segue com azimute de 68°52'29,53" por uma distância de 72,39m, até o ponto **P2436**, de coordenadas N **9.716.368,66m** e E **569.125,91m** ; deste segue com azimute de 67°07'31,16" por uma distância de 87,95m, até o ponto **P2437**, de coordenadas N **9.716.402,85m** e E **569.206,94m** ; deste segue com azimute de 58°00'53,30" por uma distância de 33,97m, até o ponto **P2438**, de coordenadas N **9.716.420,84m** e E **569.235,75m** ; deste segue com azimute de 10°00'55,66" por uma distância de 31,06m, até o ponto **P2439**, de coordenadas N **9.716.451,43m** e E **569.241,16m** ; deste segue com azimute de 73°37'20,59" por uma distância de 31,91m, até o ponto **P2440**, de coordenadas N **9.716.460,43m** e E **569.271,77m** ; deste segue com azimute de 72°54'32,28" por uma distância de 12,25m, até o ponto **P2441**, de coordenadas N **9.716.464,02m** e E **569.283,47m** ; deste segue com azimute de 40°03'08,65" por uma distância de 29,38m, até o ponto **P2442**, de coordenadas N **9.716.486,52m** e E **569.302,38m** ; deste segue com azimute de 354°05'20,62" por uma distância de 33,05m, até o ponto **P2443**, de coordenadas N **9.716.519,39m** e E **569.298,98m** ; deste segue com azimute de 276°11'55,83" por uma distância de 45,48m, até o ponto **P2444**, de coordenadas N **9.716.524,30m** e E **569.253,76m** ; deste segue com azimute de 279°53'47,87" por uma distância de 57,58m, até o ponto **P2445**, de coordenadas N **9.716.534,20m** e E **569.197,04m** ; deste segue com azimute de 289°25'33,78" por uma distância de 16,23m, até o ponto **P2446**, de coordenadas N **9.716.539,60m** e E **569.181,73m** ; deste segue com azimute de 345°57'09,40" por uma distância de 14,84m, até o ponto **P2447**, de coordenadas N **9.716.553,99m** e E **569.178,13m** ; deste segue com azimute de 51°51'53,10" por uma distância de 16,03m, até o ponto **P2448**, de coordenadas N **9.716.563,89m** e E **569.190,74m**



PREFEITURA DE SÃO LUÍS

SECRETARIA MUNICIPAL DE GOVERNO

MINUTA DE ANTEPROJETO DE LEI Nº _____ DE _____ DE 2019

; deste segue com azimute de 105°14'38,37" por uma distância de 51,33m, até o ponto **P2449**, de coordenadas N **9.716.550,39m** e E **569.240,25m** ; deste segue com azimute de 88°52'38,72" por uma distância de 45,93m, até o ponto **P2450**, de coordenadas N **9.716.551,29m** e E **569.286,17m** ; deste segue com azimute de 107°38'13,98" por uma distância de 41,57m, até o ponto **P2451**, de coordenadas N **9.716.538,70m** e E **569.325,79m** ; deste segue com azimute de 95°26'11,16" por uma distância de 23,34m, até o ponto **P2452**, de coordenadas N **9.716.536,49m** e E **569.349,02m** ; deste segue com azimute de 40°56'11,12" por uma distância de 36,64m, até o ponto **P2453**, de coordenadas N **9.716.564,16m** e E **569.373,03m** ; deste segue com azimute de 17°32'18,64" por uma distância de 19,53m, até o ponto **P2454**, de coordenadas N **9.716.582,78m** e E **569.378,91m** ; deste segue com azimute de 80°32'41,84" por uma distância de 20,86m, até o ponto **P2455**, de coordenadas N **9.716.586,21m** e E **569.399,48m** ; deste segue com azimute de 64°22'35,48" por uma distância de 44,09m, até o ponto **P2456**, de coordenadas N **9.716.605,27m** e E **569.439,23m** ; deste segue com azimute de 79°23'16,23" por uma distância de 5,33m, até o ponto **P2457**, de coordenadas N **9.716.606,25m** e E **569.444,47m** ; deste segue com azimute de 116°32'49,87" por uma distância de 34,40m, até o ponto **P2458**, de coordenadas N **9.716.590,88m** e E **569.475,25m** ; deste segue com azimute de 58°35'22,86" por uma distância de 18,99m, até o ponto **P2459**, de coordenadas N **9.716.600,77m** e E **569.491,46m** ; deste segue com azimute de 140°41'24,45" por uma distância de 12,79m, até o ponto **P2460**, de coordenadas N **9.716.590,88m** e E **569.499,56m** ; deste segue com azimute de 20°20'14,40" por uma distância de 25,91m, até o ponto **P2461**, de coordenadas N **9.716.615,17m** e E **569.508,56m** ; deste segue com azimute de 24°19'17,11" por uma distância de 30,61m, até o ponto **P2462**, de coordenadas N **9.716.643,06m** e E **569.521,17m** ; deste segue com azimute de 66°16'00,94" por uma distância de 24,59m, até o ponto **P2463**, de coordenadas N **9.716.652,95m** e E **569.543,68m** ; deste segue com azimute de 130°34'44,69" por uma distância de 8,30m, até o ponto **P2464**, de coordenadas N **9.716.647,56m** e E **569.549,98m** ; deste segue com azimute de 31°43'14,89" por uma distância de 35,96m, até o ponto **P2465**, de coordenadas N **9.716.678,14m** e E **569.568,89m** ; deste segue com azimute de 4°05'21,11" por uma distância de 25,25m, até o ponto **P2466**, de coordenadas N **9.716.703,33m** e E **569.570,69m** ; deste segue com azimute de 23°45'56,90" por uma distância de 24,58m, até o ponto **P2467**, de coordenadas N **9.716.725,83m** e E **569.580,59m** ; deste segue com azimute de 36°53'28,99" por uma distância de 18,00m, até o ponto **P2468**, de coordenadas N **9.716.740,22m** e E **569.591,39m** ; deste segue com azimute de 90°00'00,00" por uma distância de 16,21m, até o ponto **P2469**, de coordenadas N **9.716.740,22m** e E **569.607,60m** ; deste segue com azimute de 349°06'23,76" por uma distância de 23,82m, até o ponto **P2470**, de coordenadas N **9.716.763,61m** e E **569.603,10m** ; deste segue com azimute de 93°10'40,16" por uma distância de 16,23m, até o ponto **P2471**, de coordenadas N **9.716.762,71m** e E **569.619,31m** ; deste segue com azimute de 134°58'39,57" por uma distância de 28,00m, até o ponto **P2472**, de coordenadas N **9.716.742,92m** e E **569.639,11m** ; deste segue com azimute de 119°02'09,49" por uma distância de 18,54m, até o ponto **P2473**, de coordenadas N **9.716.733,92m** e E **569.655,32m** ; deste segue com azimute de 22°38'07,73" por uma distância de 23,39m, até o ponto **P2474**, de coordenadas N **9.716.755,51m** e E **569.664,32m** ; deste segue com azimute de 49°39'25,83" por uma distância de 23,63m, até o ponto **P2475**, de coordenadas N **9.716.770,81m** e E **569.682,33m** ; deste segue com azimute de 53°09'05,20" por uma distância de 13,50m, até o ponto **P2476**, de coordenadas N **9.716.778,91m** e E **569.693,14m** ; deste segue com azimute de 354°48'05,60" por uma distância de 19,87m, até o ponto **P2477**, de coordenadas N **9.716.798,70m** e E **569.691,33m** ; deste segue com azimute de 19°27'16,82" por uma distância de 16,22m, até o ponto **P2478**, de coordenadas N **9.716.813,99m** e E **569.696,74m** ; deste segue com azimute de 309°38'45,38" por uma distância de 47,94m, até o ponto **P2479**, de coordenadas N **9.716.844,58m** e E **569.659,82m** ; deste segue com azimute de 298°05'41,58" por uma distância de 74,51m, até o ponto **P2480**, de coordenadas N **9.716.879,67m** e E **569.594,10m** ; deste segue com azimute de 298°40'34,57" por uma distância de 97,49m, até o ponto **P2481**, de coordenadas N **9.716.926,45m** e E **569.508,56m** ; deste segue com azimute de 295°45'06,97" por uma distância de 173,94m, até o ponto **P2482**, de coordenadas N **9.717.002,02m** e E **569.351,90m** ; deste segue com azimute de 294°06'42,77" por uma distância de 94,70m, até o ponto **P2483**, de coordenadas N **9.717.040,71m** e E **569.265,46m** ; deste segue com azimute de 295°25'19,62" por uma distância de 184,42m, até o ponto **P2484**, de coordenadas N **9.717.119,88m** e E **569.098,90m** ; deste segue com azimute de 3°10'58,15" por uma distância de 16,22m, até o ponto **P2485**, de coordenadas N **9.717.136,07m** e E **569.099,80m** ; deste segue com azimute de 11°19'05,20" por uma distância de 32,11m, até o ponto **P2486**, de coordenadas N **9.717.167,56m** e E **569.106,10m** ; deste segue com azimute de 39°11'06,32" por uma distância de 143,93m, até o ponto **P2487**, de coordenadas N **9.717.279,12m** e E **569.197,04m** ; deste segue com azimute de 139°22'34,70" por uma distância de 16,59m, até o ponto **P2488**, de coordenadas N **9.717.266,52m** e E **569.207,84m** ; deste segue com azimute de 218°01'46,66" por uma distância de 135,92m, até o ponto **P2489**, de coordenadas N **9.717.159,46m** e E **569.124,11m** ; deste segue com azimute de 149°59'57,12" por uma distância de 27,01m, até o ponto **P2490**, de coordenadas N **9.717.136,07m** e E **569.137,61m** ; deste segue com azimute de 117°15'15,65" por uma distância de 326,12m, até o ponto **P2491**,



PREFEITURA DE SÃO LUÍS

SECRETARIA MUNICIPAL DE GOVERNO

MINUTA DE ANTEPROJETO DE LEI Nº _____ DE _____ DE 2019

de coordenadas N 9.716.986,73m e E 569.427,53m ; deste segue com azimute de 117°55'21,09" por uma distância de 184,44m, até o ponto P2492, de coordenadas N 9.716.900,36m e E 569.590,49m ; deste segue com azimute de 118°55'16,42" por uma distância de 174,87m, até o ponto P2493, de coordenadas N 9.716.815,79m e E 569.743,56m ; deste segue com azimute de 118°08'51,73" por uma distância de 129,68m, até o ponto P2494, de coordenadas N 9.716.754,62m e E 569.857,90m ; deste segue com azimute de 121°08'22,84" por uma distância de 45,23m, até o ponto P2495, de coordenadas N 9.716.731,22m e E 569.896,62m ; deste segue com azimute de 98°44'20,72" por uma distância de 23,68m, até o ponto P2496, de coordenadas N 9.716.727,63m e E 569.920,03m ; deste segue com azimute de 68°12'50,76" por uma distância de 43,63m, até o ponto P2497, de coordenadas N 9.716.743,82m e E 569.960,54m ; deste segue com azimute de 81°52'33,65" por uma distância de 95,50m, até o ponto P2498, de coordenadas N 9.716.757,31m e E 570.055,08m ; deste segue com azimute de 71°34'42,37" por uma distância de 37,01m, até o ponto P2499, de coordenadas N 9.716.769,01m e E 570.090,19m ; deste segue com azimute de 84°24'18,85" por uma distância de 46,14m, até o ponto P2500, de coordenadas N 9.716.773,51m e E 570.136,11m ; deste segue com azimute de 70°26'26,99" por uma distância de 43,00m, até o ponto P2501, de coordenadas N 9.716.787,90m e E 570.176,63m ; deste segue com azimute de 76°42'39,74" por uma distância de 50,88m, até o ponto P2502, de coordenadas N 9.716.799,60m e E 570.226,15m ; deste segue com azimute de 74°29'14,30" por uma distância de 100,91m, até o ponto P2503, de coordenadas N 9.716.826,59m e E 570.323,39m ; deste segue com azimute de 63°27'09,91" por uma distância de 48,31m, até o ponto P2504, de coordenadas N 9.716.848,18m e E 570.366,60m ; deste segue com azimute de 60°57'51,21" por uma distância de 37,07m, até o ponto P2505, de coordenadas N 9.716.866,17m e E 570.399,02m ; deste segue com azimute de 37°35'23,90" por uma distância de 29,52m, até o ponto P2506, de coordenadas N 9.716.889,56m e E 570.417,02m ; deste segue com azimute de 58°15'37,53" por uma distância de 111,16m, até o ponto P2507, de coordenadas N 9.716.948,04m e E 570.511,56m ; deste segue com azimute de 60°05'15,14" por uma distância de 34,28m, até o ponto P2508, de coordenadas N 9.716.965,14m e E 570.541,27m ; deste segue com azimute de 58°11'32,67" por uma distância de 30,72m, até o ponto P2509, de coordenadas N 9.716.981,33m e E 570.567,38m ; deste segue com azimute de 71°34'42,36" por uma distância de 31,32m, até o ponto P2510, de coordenadas N 9.716.991,23m e E 570.597,10m ; deste segue com azimute de 98°44'19,43" por uma distância de 11,84m, até o ponto P2511, de coordenadas N 9.716.989,43m e E 570.608,80m ; deste segue com azimute de 45°01'20,93" por uma distância de 17,82m, até o ponto P2512, de coordenadas N 9.717.002,02m e E 570.621,40m ; deste segue com azimute de 356°10'58,68" por uma distância de 27,05m, até o ponto P2513, de coordenadas N 9.717.029,01m e E 570.619,60m ; deste segue com azimute de 56°43'04,78" por uma distância de 147,55m, até o ponto P2514, de coordenadas N 9.717.109,98m e E 570.742,95m ; deste segue com azimute de 55°24'54,31" por uma distância de 109,36m, até o ponto P2515, de coordenadas N 9.717.172,06m e E 570.832,99m ; deste segue com azimute de 60°16'27,03" por uma distância de 43,55m, até o ponto P2516, de coordenadas N 9.717.193,65m e E 570.870,80m ; deste segue com azimute de 51°37'53,55" por uma distância de 149,29m, até o ponto P2517, de coordenadas N 9.717.286,32m e E 570.987,85m ; deste segue com azimute de 52°30'40,54" por uma distância de 161,13m, até o ponto P2518, de coordenadas N 9.717.384,38m e E 571.115,70m ; deste segue com azimute de 47°30'42,65" por uma distância de 58,61m, até o ponto P2519, de coordenadas N 9.717.423,96m e E 571.158,92m ; deste segue com azimute de 43°25'28,67" por uma distância de 159,80m, até o ponto P2520, de coordenadas N 9.717.540,02m e E 571.268,76m ; deste segue com azimute de 45°29'34,98" por uma distância de 232,30m, até o ponto P2521, de coordenadas N 9.717.702,86m e E 571.434,43m ; deste segue com azimute de 45°24'23,84" por uma distância de 94,83m, até o ponto P2522, de coordenadas N 9.717.769,43m e E 571.501,96m ; deste segue com azimute de 38°05'39,65" por uma distância de 68,59m, até o ponto P2523, de coordenadas N 9.717.823,41m e E 571.544,27m ; deste segue com azimute de 35°43'39,46" por uma distância de 177,32m, até o ponto P2524, de coordenadas N 9.717.967,36m e E 571.647,81m ; deste segue com azimute de 32°47'42,73" por uma distância de 78,13m, até o ponto P2525, de coordenadas N 9.718.033,04m e E 571.690,13m ; deste segue com azimute de 25°43'37,17" por uma distância de 53,93m, até o ponto P2526, de coordenadas N 9.718.081,62m e E 571.713,54m ; deste segue com azimute de 62°07'17,82" por uma distância de 17,32m, até o ponto P2527, de coordenadas N 9.718.089,71m e E 571.728,85m ; deste segue com azimute de 24°22'44,79" por uma distância de 157,05m, até o ponto P2528, de coordenadas N 9.718.232,76m e E 571.793,67m ; deste segue com azimute de 20°09'02,34" por uma distância de 28,75m, até o ponto P2529, de coordenadas N 9.718.259,75m e E 571.803,58m ; deste segue com azimute de 299°43'33,37" por uma distância de 21,77m, até o ponto P2530, de coordenadas N 9.718.270,55m e E 571.784,67m ; deste segue com azimute de 337°44'08,49" por uma distância de 21,39m, até o ponto P2531, de coordenadas N 9.718.290,34m e E 571.776,56m ; deste segue com azimute de 53°59'35,02" por uma distância de 12,24m, até o ponto P2532, de coordenadas N 9.718.297,54m e E 571.786,47m ; deste segue com azimute de 290°32'28,57" por uma distância de 23,08m, até o ponto P2533, de coordenadas N 9.718.305,63m e E



PREFEITURA DE SÃO LUÍS

SECRETARIA MUNICIPAL DE GOVERNO

MINUTA DE ANTEPROJETO DE LEI Nº _____ DE _____ DE 2019

571.764,86m ; deste segue com azimute de $249^{\circ}27'31,35''$ por uma distância de 30,77m, até o ponto **P2534**, de coordenadas **N 9.718.294,84m** e **E 571.736,05m** ; deste segue com azimute de $301^{\circ}44'21,93''$ por uma distância de 22,23m, até o ponto **P2535**, de coordenadas **N 9.718.306,53m** e **E 571.717,14m** ; deste segue com azimute de $338^{\circ}03'46,15''$ por uma distância de 79,53m, até o ponto **P2536**, de coordenadas **N 9.718.380,31m** e **E 571.687,43m** ; deste segue com azimute de $25^{\circ}02'00,82''$ por uma distância de 29,79m, até o ponto **P2537**, de coordenadas **N 9.718.407,30m** e **E 571.700,03m** ; deste segue com azimute de $348^{\circ}55'18,14''$ por uma distância de 42,17m, até o ponto **P2538**, de coordenadas **N 9.718.448,68m** e **E 571.691,93m** ; deste segue com azimute de $330^{\circ}37'23,38''$ por uma distância de 16,52m, até o ponto **P2539**, de coordenadas **N 9.718.463,07m** e **E 571.683,83m** ; deste segue com azimute de $9^{\circ}28'10,03''$ por uma distância de 43,78m, até o ponto **P2540**, de coordenadas **N 9.718.506,26m** e **E 571.691,03m** ; deste segue com azimute de $345^{\circ}22'06,00''$ por uma distância de 21,39m, até o ponto **P2541**, de coordenadas **N 9.718.526,95m** e **E 571.685,63m** ; deste segue com azimute de $2^{\circ}43'42,37''$ por uma distância de 37,83m, até o ponto **P2542**, de coordenadas **N 9.718.564,74m** e **E 571.687,43m** ; deste segue com azimute de $16^{\circ}16'19,14''$ por uma distância de 44,99m, até o ponto **P2543**, de coordenadas **N 9.718.607,92m** e **E 571.700,03m** ; deste segue com azimute de $101^{\circ}45'33,94''$ por uma distância de 22,07m, até o ponto **P2544**, de coordenadas **N 9.718.603,42m** e **E 571.721,64m** ; deste segue com azimute de $18^{\circ}26'51,43''$ por uma distância de 14,23m, até o ponto **P2545**, de coordenadas **N 9.718.616,92m** e **E 571.726,14m** ; deste segue com azimute de $321^{\circ}43'26,38''$ por uma distância de 59,59m, até o ponto **P2546**, de coordenadas **N 9.718.663,70m** e **E 571.689,23m** ; deste segue com azimute de $350^{\circ}39'28,87''$ por uma distância de 66,56m, até o ponto **P2547**, de coordenadas **N 9.718.729,37m** e **E 571.678,43m** ; deste segue com azimute de $325^{\circ}54'07,58''$ por uma distância de 36,94m, até o ponto **P2548**, de coordenadas **N 9.718.759,96m** e **E 571.657,72m** ; deste segue com azimute de $325^{\circ}09'16,95''$ por uma distância de 25,21m, até o ponto **P2549**, de coordenadas **N 9.718.780,66m** e **E 571.643,31m** ; deste segue com azimute de $330^{\circ}14'09,46''$ por uma distância de 36,27m, até o ponto **P2550**, de coordenadas **N 9.718.812,14m** e **E 571.625,30m** ; deste segue com azimute de $349^{\circ}35'03,81''$ por uma distância de 44,82m, até o ponto **P2551**, de coordenadas **N 9.718.856,23m** e **E 571.617,20m** ; deste segue com azimute de $333^{\circ}42'57,12''$ por uma distância de 77,26m, até o ponto **P2552**, de coordenadas **N 9.718.925,50m** e **E 571.582,99m** ; deste segue com azimute de $308^{\circ}12'44,47''$ por uma distância de 37,81m, até o ponto **P2553**, de coordenadas **N 9.718.948,89m** e **E 571.553,28m** ; deste segue com azimute de $1^{\circ}30'30,07''$ por uma distância de 34,20m, até o ponto **P2554**, de coordenadas **N 9.718.983,08m** e **E 571.554,18m** ; deste segue com azimute de $5^{\circ}11'55,05''$ por uma distância de 29,81m, até o ponto **P2555**, de coordenadas **N 9.719.012,77m** e **E 571.556,88m** ; deste segue com azimute de $324^{\circ}48'45,72''$ por uma distância de 48,44m, até o ponto **P2556**, de coordenadas **N 9.719.052,35m** e **E 571.528,97m** ; deste segue com azimute de $345^{\circ}40'00,27''$ por uma distância de 43,64m, até o ponto **P2557**, de coordenadas **N 9.719.094,64m** e **E 571.518,16m** ; deste segue com azimute de $349^{\circ}41'10,76''$ por uma distância de 10,06m, até o ponto **P2558**, de coordenadas **N 9.719.104,53m** e **E 571.516,36m** ; deste segue com azimute de $279^{\circ}55'07,70''$ por uma distância de 36,56m, até o ponto **P2559**, de coordenadas **N 9.719.110,83m** e **E 571.480,35m** ; deste segue com azimute de $22^{\circ}38'07,23''$ por uma distância de 23,39m, até o ponto **P2560**, de coordenadas **N 9.719.132,42m** e **E 571.489,35m** ; deste segue com azimute de $77^{\circ}40'12,20''$ por uma distância de 29,49m, até o ponto **P2561**, de coordenadas **N 9.719.138,72m** e **E 571.518,16m** ; deste segue com azimute de $339^{\circ}54'50,22''$ por uma distância de 49,81m, até o ponto **P2562**, de coordenadas **N 9.719.185,50m** e **E 571.501,05m** ; deste segue com azimute de $354^{\circ}53'37,92''$ por uma distância de 50,58m, até o ponto **P2563**, de coordenadas **N 9.719.235,88m** e **E 571.496,55m** ; deste segue com azimute de $14^{\circ}37'54,29''$ por uma distância de 42,77m, até o ponto **P2564**, de coordenadas **N 9.719.277,27m** e **E 571.507,36m** ; deste segue com azimute de $62^{\circ}44'01,99''$ por uma distância de 96,23m, até o ponto **P2565**, de coordenadas **N 9.719.321,35m** e **E 571.592,89m** ; deste segue com azimute de $57^{\circ}32'55,65''$ por uma distância de 46,95m, até o ponto **P2566**, de coordenadas **N 9.719.346,54m** e **E 571.632,51m** ; deste segue com azimute de $62^{\circ}15'35,30''$ por uma distância de 57,98m, até o ponto **P2567**, de coordenadas **N 9.719.373,53m** e **E 571.683,83m** ; deste segue com azimute de $80^{\circ}41'00,69''$ por uma distância de 61,13m, até o ponto **P2568**, de coordenadas **N 9.719.383,43m** e **E 571.744,15m** ; deste segue com azimute de $32^{\circ}10'20,39''$ por uma distância de 37,20m, até o ponto **P2569**, de coordenadas **N 9.719.414,92m** e **E 571.763,96m** ; deste segue com azimute de $18^{\circ}09'56,73''$ por uma distância de 115,52m, até o ponto **P2570**, de coordenadas **N 9.719.524,68m** e **E 571.799,97m** ; deste segue com azimute de $354^{\circ}05'23,00''$ por uma distância de 29,80m, até o ponto **P2571**, de coordenadas **N 9.719.554,32m** e **E 571.796,91m** ; deste segue com azimute de $273^{\circ}14'13,51''$ por uma distância de 64,56m, até o ponto **P2572**, de coordenadas **N 9.719.557,96m** e **E 571.732,45m** ; deste segue com azimute de $360^{\circ}00'00,00''$ por uma distância de 35,99m, até o ponto **P2573**, de coordenadas **N 9.719.593,95m** e **E 571.732,45m** ; deste segue com azimute de $337^{\circ}36'14,51''$ por uma distância de 33,08m, até o ponto **P2574**, de coordenadas **N 9.719.624,54m** e **E 571.719,84m** ; deste segue com azimute de $38^{\circ}23'21,57''$ por uma distância de 27,55m, até o ponto **P2575**, de coordenadas **N 9.719.646,13m** e **E 571.736,95m**



PREFEITURA DE SÃO LUÍS

SECRETARIA MUNICIPAL DE GOVERNO

MINUTA DE ANTEPROJETO DE LEI Nº _____ DE _____ DE 2019

; deste segue com azimute de 25°28'49,98" por uma distância de 41,86m, até o ponto **P2576**, de coordenadas N **9.719.683,92m** e E **571.754,96m** ; deste segue com azimute de 316°08'47,66" por uma distância de 31,19m, até o ponto **P2577**, de coordenadas N **9.719.706,41m** e E **571.733,35m** ; deste segue com azimute de 278°57'58,89" por uma distância de 17,32m, até o ponto **P2578**, de coordenadas N **9.719.709,11m** e E **571.716,24m** ; deste segue com azimute de 293°56'45,95" por uma distância de 26,60m, até o ponto **P2579**, de coordenadas N **9.719.719,90m** e E **571.691,93m** ; deste segue com azimute de 255°58'27,91" por uma distância de 11,14m, até o ponto **P2580**, de coordenadas N **9.719.717,20m** e E **571.681,13m** ; deste segue com azimute de 255°58'26,74" por uma distância de 29,70m, até o ponto **P2581**, de coordenadas N **9.719.710,01m** e E **571.652,32m** ; deste segue com azimute de 311°09'52,46" por uma distância de 9,57m, até o ponto **P2582**, de coordenadas N **9.719.716,30m** e E **571.645,11m** ; deste segue com azimute de 349°41'14,23" por uma distância de 10,06m, até o ponto **P2583**, de coordenadas N **9.719.726,20m** e E **571.643,31m** ; deste segue com azimute de 56°19'48,48" por uma distância de 16,23m, até o ponto **P2584**, de coordenadas N **9.719.735,20m** e E **571.656,82m** ; deste segue com azimute de 272°32'33,27" por uma distância de 40,56m, até o ponto **P2585**, de coordenadas N **9.719.737,00m** e E **571.616,30m** ; deste segue com azimute de 303°40'11,09" por uma distância de 9,74m, até o ponto **P2586**, de coordenadas N **9.719.742,39m** e E **571.608,20m** ; deste segue com azimute de 24°14'42,98" por uma distância de 19,73m, até o ponto **P2587**, de coordenadas N **9.719.760,39m** e E **571.616,30m** ; deste segue com azimute de 109°31'21,77" por uma distância de 29,61m, até o ponto **P2588**, de coordenadas N **9.719.750,49m** e E **571.644,21m** ; deste segue com azimute de 102°50'40,30" por uma distância de 137,60m, até o ponto **P2589**, de coordenadas N **9.719.719,90m** e E **571.778,37m** ; deste segue com azimute de 94°23'41,89" por uma distância de 23,48m, até o ponto **P2590**, de coordenadas N **9.719.718,10m** e E **571.801,77m** ; deste segue com azimute de 60°02'15,19" por uma distância de 27,02m, até o ponto **P2591**, de coordenadas N **9.719.731,60m** e E **571.825,18m** ; deste segue com azimute de 29°04'26,50" por uma distância de 25,73m, até o ponto **P2592**, de coordenadas N **9.719.754,08m** e E **571.837,68m** ; deste segue com azimute de 349°59'03,25" por uma distância de 51,17m, até o ponto **P2593**, de coordenadas N **9.719.804,47m** e E **571.828,79m** ; deste segue com azimute de 310°34'46,44" por uma distância de 24,89m, até o ponto **P2594**, de coordenadas N **9.719.820,67m** e E **571.809,88m** ; deste segue com azimute de 333°25'01,55" por uma distância de 29,08m, até o ponto **P2595**, de coordenadas N **9.719.846,67m** e E **571.796,86m** ; deste segue com azimute de 331°27'45,86" por uma distância de 53,08m, até o ponto **P2596**, de coordenadas N **9.719.893,31m** e E **571.771,51m** ; deste segue com azimute de 313°43'37,48" por uma distância de 67,72m, até o ponto **P2597**, de coordenadas N **9.719.940,12m** e E **571.722,57m** ; deste segue com azimute de 264°54'09,41" por uma distância de 58,54m, até o ponto **P2598**, de coordenadas N **9.719.934,92m** e E **571.664,25m** ; deste segue com azimute de 309°46'43,69" por uma distância de 16,26m, até o ponto **P2599**, de coordenadas N **9.719.945,32m** e E **571.651,76m** ; deste segue com azimute de 322°24'16,06" por uma distância de 51,20m, até o ponto **P2600**, de coordenadas N **9.719.985,89m** e E **571.620,52m** ; deste segue com azimute de 329°14'24,37" por uma distância de 44,79m, até o ponto **P2601**, de coordenadas N **9.720.024,38m** e E **571.597,61m** ; deste segue com azimute de 4°34'06,69" por uma distância de 52,63m, até o ponto **P2602**, de coordenadas N **9.720.076,84m** e E **571.601,81m** ; deste segue com azimute de 105°27'36,42" por uma distância de 72,73m, até o ponto **P2603**, de coordenadas N **9.720.057,45m** e E **571.671,90m** ; deste segue com azimute de 116°33'54,18" por uma distância de 30,94m, até o ponto **P2604**, de coordenadas N **9.720.043,61m** e E **571.699,58m** ; deste segue com azimute de 91°14'43,38" por uma distância de 318,33m, até o ponto **P2605**, de coordenadas N **9.720.036,69m** e E **572.017,83m** ; deste segue com azimute de 180°00'00,00" por uma distância de 16,14m, até o ponto **P2606**, de coordenadas N **9.720.020,55m** e E **572.017,83m** ; deste segue com azimute de 204°46'30,37" por uma distância de 33,02m, até o ponto **P2607**, de coordenadas N **9.719.990,57m** e E **572.004,00m** ; deste segue com azimute de 150°38'31,60" por uma distância de 42,34m, até o ponto **P2608**, de coordenadas N **9.719.953,67m** e E **572.024,75m** ; deste segue com azimute de 105°06'04,01" por uma distância de 150,49m, até o ponto **P2609**, de coordenadas N **9.719.914,46m** e E **572.170,04m** ; deste segue com azimute de 123°18'15,21" por uma distância de 47,18m, até o ponto **P2610**, de coordenadas N **9.719.888,56m** e E **572.209,47m** ; deste segue com azimute de 68°26'53,80" por uma distância de 98,28m, até o ponto **P2611**, de coordenadas N **9.719.924,66m** e E **572.300,89m** ; deste segue com azimute de 146°18'34,13" por uma distância de 10,73m, até o ponto **P2612**, de coordenadas N **9.719.915,73m** e E **572.306,84m** ; deste segue com azimute de 94°45'49,25" por uma distância de 22,79m, até o ponto **P2613**, de coordenadas N **9.719.913,84m** e E **572.329,55m** ; deste segue com azimute de 57°59'41,59" por uma distância de 17,85m, até o ponto **P2614**, de coordenadas N **9.719.923,30m** e E **572.344,69m** ; deste segue com azimute de 47°29'22,47" por uma distância de 30,81m, até o ponto **P2615**, de coordenadas N **9.719.944,12m** e E **572.367,40m** ; deste segue com azimute de 76°45'34,15" por uma distância de 33,05m, até o ponto **P2616**, de coordenadas N **9.719.951,69m** e E **572.399,57m** ; deste segue com azimute de 100°37'10,73" por uma distância de 30,81m, até o ponto **P2617**, de coordenadas N **9.719.946,01m** e E **572.429,85m** ; deste segue com azimute de 139°23'55,22" por



PREFEITURA DE SÃO LUÍS

SECRETARIA MUNICIPAL DE GOVERNO

MINUTA DE ANTEPROJETO DE LEI Nº _____ DE _____ DE 2019

uma distância de 34,89m, até o ponto **P2618**, de coordenadas **N 9.719.919,52m** e **E 572.452,56m** ; deste segue com azimute de $87^{\circ}16'25,52''$ por uma distância de 39,79m, até o ponto **P2619**, de coordenadas **N 9.719.921,41m** e **E 572.492,30m** ; deste segue com azimute de $61^{\circ}55'39,00''$ por uma distância de 32,17m, até o ponto **P2620**, de coordenadas **N 9.719.936,55m** e **E 572.520,69m** ; deste segue com azimute de $87^{\circ}16'25,19''$ por uma distância de 39,79m, até o ponto **P2621**, de coordenadas **N 9.719.938,44m** e **E 572.560,43m** ; deste segue com azimute de $98^{\circ}58'21,17''$ por uma distância de 36,40m, até o ponto **P2622**, de coordenadas **N 9.719.932,77m** e **E 572.596,38m** ; deste segue com azimute de $135^{\circ}00'00,67''$ por uma distância de 53,53m, até o ponto **P2623**, de coordenadas **N 9.719.894,92m** e **E 572.634,23m** ; deste segue com azimute de $164^{\circ}03'16,66''$ por uma distância de 41,33m, até o ponto **P2624**, de coordenadas **N 9.719.855,18m** e **E 572.645,59m** ; deste segue com azimute de $186^{\circ}42'35,59''$ por uma distância de 32,39m, até o ponto **P2625**, de coordenadas **N 9.719.823,00m** e **E 572.641,80m** ; deste segue com azimute de $220^{\circ}54'51,64''$ por uma distância de 37,56m, até o ponto **P2626**, de coordenadas **N 9.719.794,62m** e **E 572.617,20m** ; deste segue com azimute de $211^{\circ}36'27,07''$ por uma distância de 57,77m, até o ponto **P2627**, de coordenadas **N 9.719.745,41m** e **E 572.586,92m** ; deste segue com azimute de $245^{\circ}51'16,47''$ por uma distância de 60,14m, até o ponto **P2628**, de coordenadas **N 9.719.720,81m** e **E 572.532,04m** ; deste segue com azimute de $255^{\circ}57'49,13''$ por uma distância de 23,41m, até o ponto **P2629**, de coordenadas **N 9.719.715,14m** e **E 572.509,33m** ; deste segue com azimute de $232^{\circ}07'29,39''$ por uma distância de 43,15m, até o ponto **P2630**, de coordenadas **N 9.719.688,64m** e **E 572.475,27m** ; deste segue com azimute de $245^{\circ}05'42,78''$ por uma distância de 58,42m, até o ponto **P2631**, de coordenadas **N 9.719.664,04m** e **E 572.422,28m** ; deste segue com azimute de $214^{\circ}30'30,61''$ por uma distância de 36,74m, até o ponto **P2632**, de coordenadas **N 9.719.633,76m** e **E 572.401,46m** ; deste segue com azimute de $209^{\circ}44'41,68''$ por uma distância de 15,26m, até o ponto **P2633**, de coordenadas **N 9.719.620,51m** e **E 572.393,89m** ; deste segue com azimute de $163^{\circ}36'37,59''$ por uma distância de 33,53m, até o ponto **P2634**, de coordenadas **N 9.719.588,34m** e **E 572.403,36m** ; deste segue com azimute de $137^{\circ}44'13,13''$ por uma distância de 76,90m, até o ponto **P2635**, de coordenadas **N 9.719.531,43m** e **E 572.455,07m** ; deste segue com azimute de $12^{\circ}19'59,27''$ por uma distância de 36,45m, até o ponto **P2636**, de coordenadas **N 9.719.567,04m** e **E 572.462,86m** ; deste segue com azimute de $27^{\circ}21'56,87''$ por uma distância de 38,07m, até o ponto **P2637**, de coordenadas **N 9.719.600,85m** e **E 572.480,36m** ; deste segue com azimute de $42^{\circ}38'00,34''$ por uma distância de 39,62m, até o ponto **P2638**, de coordenadas **N 9.719.630,00m** e **E 572.507,19m** ; deste segue com azimute de $61^{\circ}16'36,03''$ por uma distância de 41,24m, até o ponto **P2639**, de coordenadas **N 9.719.649,82m** e **E 572.543,36m** ; deste segue com azimute de $66^{\circ}37'12,36''$ por uma distância de 28,80m, até o ponto **P2640**, de coordenadas **N 9.719.661,25m** e **E 572.569,79m** ; deste segue com azimute de $86^{\circ}42'01,57''$ por uma distância de 30,38m, até o ponto **P2641**, de coordenadas **N 9.719.663,00m** e **E 572.600,12m** ; deste segue com azimute de $67^{\circ}54'13,62''$ por uma distância de 20,15m, até o ponto **P2642**, de coordenadas **N 9.719.670,58m** e **E 572.618,79m** ; deste segue com azimute de $85^{\circ}14'22,90''$ por uma distância de 21,07m, até o ponto **P2643**, de coordenadas **N 9.719.672,33m** e **E 572.639,79m** ; deste segue com azimute de $88^{\circ}51'19,28''$ por uma distância de 29,17m, até o ponto **P2644**, de coordenadas **N 9.719.672,91m** e **E 572.668,96m** ; deste segue com azimute de $124^{\circ}13'50,55''$ por uma distância de 33,16m, até o ponto **P2645**, de coordenadas **N 9.719.654,25m** e **E 572.696,37m** ; deste segue com azimute de $143^{\circ}27'09,98''$ por uma distância de 39,18m, até o ponto **P2646**, de coordenadas **N 9.719.622,78m** e **E 572.719,71m** ; deste segue com azimute de $144^{\circ}32'08,17''$ por uma distância de 42,23m, até o ponto **P2647**, de coordenadas **N 9.719.588,38m** e **E 572.744,21m** ; deste segue com azimute de $133^{\circ}51'25,94''$ por uma distância de 42,07m, até o ponto **P2648**, de coordenadas **N 9.719.559,24m** e **E 572.774,54m** ; deste segue com azimute de $113^{\circ}11'02,83''$ por uma distância de 13,33m, até o ponto **P2649**, de coordenadas **N 9.719.553,99m** e **E 572.786,79m** ; deste segue com azimute de $76^{\circ}52'28,97''$ por uma distância de 17,97m, até o ponto **P2650**, de coordenadas **N 9.719.558,07m** e **E 572.804,29m** ; deste segue com azimute de $52^{\circ}14'35,59''$ por uma distância de 29,51m, até o ponto **P2651**, de coordenadas **N 9.719.576,14m** e **E 572.827,62m** ; deste segue com azimute de $54^{\circ}28'51,55''$ por uma distância de 30,10m, até o ponto **P2652**, de coordenadas **N 9.719.593,63m** e **E 572.852,12m** ; deste segue com azimute de $41^{\circ}53'49,09''$ por uma distância de 22,71m, até o ponto **P2653**, de coordenadas **N 9.719.610,53m** e **E 572.867,29m** ; deste segue com azimute de $3^{\circ}32'50,15''$ por uma distância de 66,00m, até o ponto **P2654**, de coordenadas **N 9.719.676,41m** e **E 572.871,37m** ; deste segue com azimute de $20^{\circ}17'42,89''$ por uma distância de 28,59m, até o ponto **P2655**, de coordenadas **N 9.719.703,22m** e **E 572.881,29m** ; deste segue com azimute de $35^{\circ}33'22,71''$ por uma distância de 35,11m, até o ponto **P2656**, de coordenadas **N 9.719.731,78m** e **E 572.901,71m** ; deste segue com azimute de $45^{\circ}01'09,27''$ por uma distância de 29,69m, até o ponto **P2657**, de coordenadas **N 9.719.752,77m** e **E 572.922,71m** ; deste segue com azimute de $60^{\circ}50'56,87''$ por uma distância de 28,72m, até o ponto **P2658**, de coordenadas **N 9.719.766,76m** e **E 572.947,79m** ; deste segue com azimute de $65^{\circ}50'07,34''$ por uma distância de 31,33m, até o ponto **P2659**, de coordenadas **N 9.719.779,59m** e **E 572.976,37m** ; deste segue com azimute de $91^{\circ}52'36,22''$ por uma distância de 35,60m, até o



PREFEITURA DE SÃO LUÍS

SECRETARIA MUNICIPAL DE GOVERNO

MINUTA DE ANTEPROJETO DE LEI Nº _____ DE _____ DE 2019

ponto **P2660**, de coordenadas **N 9.719.778,42m** e **E 573.011,96m** ; deste segue com azimute de $106^{\circ}41'18,84''$ por uma distância de 42,63m, até o ponto **P2661**, de coordenadas **N 9.719.766,18m** e **E 573.052,79m** ; deste segue com azimute de $109^{\circ}15'10,81''$ por uma distância de 51,17m, até o ponto **P2662**, de coordenadas **N 9.719.749,31m** e **E 573.101,10m** ; deste segue com azimute de $115^{\circ}00'07,52''$ por uma distância de 19,31m, até o ponto **P2663**, de coordenadas **N 9.719.741,14m** e **E 573.118,60m** ; deste segue com azimute de $94^{\circ}14'00,95''$ por uma distância de 31,59m, até o ponto **P2664**, de coordenadas **N 9.719.738,81m** e **E 573.150,10m** ; deste segue com azimute de $98^{\circ}25'17,22''$ por uma distância de 31,84m, até o ponto **P2665**, de coordenadas **N 9.719.734,15m** e **E 573.181,60m** ; deste segue com azimute de $118^{\circ}21'09,17''$ por uma distância de 33,14m, até o ponto **P2666**, de coordenadas **N 9.719.718,41m** e **E 573.210,77m** ; deste segue com azimute de $124^{\circ}58'25,43''$ por uma distância de 28,48m, até o ponto **P2667**, de coordenadas **N 9.719.702,09m** e **E 573.234,10m** ; deste segue com azimute de $149^{\circ}43'36,19''$ por uma distância de 16,20m, até o ponto **P2668**, de coordenadas **N 9.719.688,10m** e **E 573.242,27m** ; deste segue com azimute de $178^{\circ}24'28,75''$ por uma distância de 20,99m, até o ponto **P2669**, de coordenadas **N 9.719.667,11m** e **E 573.242,85m** ; deste segue com azimute de $201^{\circ}03'01,18''$ por uma distância de 16,24m, até o ponto **P2670**, de coordenadas **N 9.719.651,95m** e **E 573.237,02m** ; deste segue com azimute de $227^{\circ}18'35,89''$ por uma distância de 20,63m, até o ponto **P2671**, de coordenadas **N 9.719.637,96m** e **E 573.221,85m** ; deste segue com azimute de $262^{\circ}00'02,85''$ por uma distância de 37,70m, até o ponto **P2672**, de coordenadas **N 9.719.632,72m** e **E 573.184,52m** ; deste segue com azimute de $255^{\circ}10'58,15''$ por uma distância de 20,52m, até o ponto **P2673**, de coordenadas **N 9.719.627,47m** e **E 573.164,68m** ; deste segue com azimute de $263^{\circ}39'51,68''$ por uma distância de 26,41m, até o ponto **P2674**, de coordenadas **N 9.719.624,56m** e **E 573.138,43m** ; deste segue com azimute de $272^{\circ}51'37,48''$ por uma distância de 35,04m, até o ponto **P2675**, de coordenadas **N 9.719.626,31m** e **E 573.103,43m** ; deste segue com azimute de $265^{\circ}18'15,36''$ por uma distância de 42,73m, até o ponto **P2676**, de coordenadas **N 9.719.622,81m** e **E 573.060,85m** ; deste segue com azimute de $261^{\circ}21'11,75''$ por uma distância de 27,14m, até o ponto **P2677**, de coordenadas **N 9.719.618,73m** e **E 573.034,02m** ; deste segue com azimute de $235^{\circ}01'35,39''$ por uma distância de 49,83m, até o ponto **P2678**, de coordenadas **N 9.719.590,16m** e **E 572.993,18m** ; deste segue com azimute de $224^{\circ}24'59,85''$ por uma distância de 27,96m, até o ponto **P2679**, de coordenadas **N 9.719.570,19m** e **E 572.973,61m** ; deste segue com azimute de $183^{\circ}34'42,35''$ por uma distância de 18,21m, até o ponto **P2680**, de coordenadas **N 9.719.552,02m** e **E 572.972,48m** ; deste segue com azimute de $102^{\circ}47'44,71''$ por uma distância de 19,35m, até o ponto **P2681**, de coordenadas **N 9.719.547,73m** e **E 572.991,35m** ; deste segue com azimute de $75^{\circ}26'07,36''$ por uma distância de 30,14m, até o ponto **P2682**, de coordenadas **N 9.719.555,31m** e **E 573.020,51m** ; deste segue com azimute de $80^{\circ}25'24,72''$ por uma distância de 45,55m, até o ponto **P2683**, de coordenadas **N 9.719.562,89m** e **E 573.065,43m** ; deste segue com azimute de $84^{\circ}41'20,47''$ por uma distância de 50,38m, até o ponto **P2684**, de coordenadas **N 9.719.567,55m** e **E 573.115,60m** ; deste segue com azimute de $82^{\circ}09'06,61''$ por uma distância de 34,15m, até o ponto **P2685**, de coordenadas **N 9.719.572,22m** e **E 573.149,43m** ; deste segue com azimute de $103^{\circ}03'38,86''$ por uma distância de 67,07m, até o ponto **P2686**, de coordenadas **N 9.719.557,06m** e **E 573.214,76m** ; deste segue com azimute de $138^{\circ}09'37,22''$ por uma distância de 29,73m, até o ponto **P2687**, de coordenadas **N 9.719.534,91m** e **E 573.234,60m** ; deste segue com azimute de $154^{\circ}50'24,69''$ por uma distância de 31,56m, até o ponto **P2688**, de coordenadas **N 9.719.506,35m** e **E 573.248,01m** ; deste segue com azimute de $191^{\circ}19'02,34''$ por uma distância de 29,72m, até o ponto **P2689**, de coordenadas **N 9.719.477,20m** e **E 573.242,18m** ; deste segue com azimute de $206^{\circ}58'05,16''$ por uma distância de 38,59m, até o ponto **P2690**, de coordenadas **N 9.719.442,81m** e **E 573.224,68m** ; deste segue com azimute de $195^{\circ}25'55,84''$ por uma distância de 17,54m, até o ponto **P2691**, de coordenadas **N 9.719.425,90m** e **E 573.220,01m** ; deste segue com azimute de $171^{\circ}14'52,78''$ por uma distância de 15,33m, até o ponto **P2692**, de coordenadas **N 9.719.410,74m** e **E 573.222,35m** ; deste segue com azimute de $128^{\circ}08'17,59''$ por uma distância de 51,92m, até o ponto **P2693**, de coordenadas **N 9.719.378,68m** e **E 573.263,18m** ; deste segue com azimute de $133^{\circ}38'54,83''$ por uma distância de 17,74m, até o ponto **P2694**, de coordenadas **N 9.719.366,44m** e **E 573.276,01m** ; deste segue com azimute de $151^{\circ}57'33,45''$ por uma distância de 59,56m, até o ponto **P2695**, de coordenadas **N 9.719.313,87m** e **E 573.304,01m** ; deste segue com azimute de $145^{\circ}45'42,36''$ por uma distância de 23,85m, até o ponto **P2696**, de coordenadas **N 9.719.294,16m** e **E 573.317,43m** ; deste segue com azimute de $127^{\circ}23'13,91''$ por uma distância de 12,48m, até o ponto **P2697**, de coordenadas **N 9.719.286,58m** e **E 573.327,35m** ; deste segue com azimute de $143^{\circ}32'37,94''$ por uma distância de 27,36m, até o ponto **P2698**, de coordenadas **N 9.719.264,57m** e **E 573.343,61m** ; deste segue com azimute de $136^{\circ}03'41,24''$ por uma distância de 21,86m, até o ponto **P2699**, de coordenadas **N 9.719.248,83m** e **E 573.358,77m** ; deste segue com azimute de $159^{\circ}39'51,80''$ por uma distância de 16,79m, até o ponto **P2700**, de coordenadas **N 9.719.233,09m** e **E 573.364,61m** ; deste segue com azimute de $184^{\circ}46'00,13''$ por uma distância de 14,04m, até o ponto **P2701**, de coordenadas **N 9.719.219,10m** e **E 573.363,44m** ; deste segue com azimute de $208^{\circ}19'04,03''$ por uma distância de



PREFEITURA DE SÃO LUÍS

SECRETARIA MUNICIPAL DE GOVERNO

MINUTA DE ANTEPROJETO DE LEI Nº _____ DE _____ DE 2019

17,22m, até o ponto **P2702**, de coordenadas **N 9.719.203,94m** e **E 573.355,27m** ; deste segue com azimute de $236^{\circ}19'38,69''$ por uma distância de 21,03m, até o ponto **P2703**, de coordenadas **N 9.719.192,29m** e **E 573.337,77m** ; deste segue com azimute de $267^{\circ}23'57,98''$ por uma distância de 25,69m, até o ponto **P2704**, de coordenadas **N 9.719.191,12m** e **E 573.312,11m** ; deste segue com azimute de $275^{\circ}31'25,34''$ por uma distância de 36,34m, até o ponto **P2705**, de coordenadas **N 9.719.194,62m** e **E 573.275,94m** ; deste segue com azimute de $279^{\circ}27'21,43''$ por uma distância de 46,13m, até o ponto **P2706**, de coordenadas **N 9.719.202,20m** e **E 573.230,44m** ; deste segue com azimute de $290^{\circ}23'49,61''$ por uma distância de 53,52m, até o ponto **P2707**, de coordenadas **N 9.719.220,85m** e **E 573.180,27m** ; deste segue com azimute de $303^{\circ}40'20,46''$ por uma distância de 35,75m, até o ponto **P2708**, de coordenadas **N 9.719.240,67m** e **E 573.150,52m** ; deste segue com azimute de $305^{\circ}56'31,14''$ por uma distância de 36,75m, até o ponto **P2709**, de coordenadas **N 9.719.262,24m** e **E 573.120,77m** ; deste segue com azimute de $319^{\circ}07'30,19''$ por uma distância de 28,52m, até o ponto **P2710**, de coordenadas **N 9.719.283,81m** e **E 573.102,11m** ; deste segue com azimute de $317^{\circ}01'33,24''$ por uma distância de 46,21m, até o ponto **P2711**, de coordenadas **N 9.719.317,62m** e **E 573.070,61m** ; deste segue com azimute de $294^{\circ}45'38,70''$ por uma distância de 16,70m, até o ponto **P2712**, de coordenadas **N 9.719.324,61m** e **E 573.055,44m** ; deste segue com azimute de $246^{\circ}23'05,90''$ por uma distância de 20,37m, até o ponto **P2713**, de coordenadas **N 9.719.316,45m** e **E 573.036,77m** ; deste segue com azimute de $204^{\circ}14'31,62''$ por uma distância de 25,57m, até o ponto **P2714**, de coordenadas **N 9.719.293,13m** e **E 573.026,27m** ; deste segue com azimute de $214^{\circ}31'36,20''$ por uma distância de 33,96m, até o ponto **P2715**, de coordenadas **N 9.719.265,15m** e **E 573.007,02m** ; deste segue com azimute de $228^{\circ}31'23,86''$ por uma distância de 20,24m, até o ponto **P2716**, de coordenadas **N 9.719.251,74m** e **E 572.991,86m** ; deste segue com azimute de $242^{\circ}45'38,54''$ por uma distância de 21,65m, até o ponto **P2717**, de coordenadas **N 9.719.241,83m** e **E 572.972,61m** ; deste segue com azimute de $249^{\circ}09'31,39''$ por uma distância de 26,22m, até o ponto **P2718**, de coordenadas **N 9.719.232,51m** e **E 572.948,11m** ; deste segue com azimute de $252^{\circ}18'38,38''$ por uma distância de 28,78m, até o ponto **P2719**, de coordenadas **N 9.719.223,76m** e **E 572.920,69m** ; deste segue com azimute de $243^{\circ}39'39,60''$ por uma distância de 70,95m, até o ponto **P2720**, de coordenadas **N 9.719.192,29m** e **E 572.857,11m** ; deste segue com azimute de $232^{\circ}32'34,73''$ por uma distância de 22,05m, até o ponto **P2721**, de coordenadas **N 9.719.178,88m** e **E 572.839,61m** ; deste segue com azimute de $234^{\circ}03'03,09''$ por uma distância de 86,74m, até o ponto **P2722**, de coordenadas **N 9.719.127,95m** e **E 572.769,38m** ; deste segue com azimute de $230^{\circ}34'45,16''$ por uma distância de 17,66m, até o ponto **P2723**, de coordenadas **N 9.719.116,74m** e **E 572.755,74m** ; deste segue com azimute de $230^{\circ}34'44,61''$ por uma distância de 29,16m, até o ponto **P2724**, de coordenadas **N 9.719.098,22m** e **E 572.733,22m** ; deste segue com azimute de $225^{\circ}35'53,60''$ por uma distância de 40,82m, até o ponto **P2725**, de coordenadas **N 9.719.069,66m** e **E 572.704,05m** ; deste segue com azimute de $228^{\circ}40'18,29''$ por uma distância de 38,84m, até o ponto **P2726**, de coordenadas **N 9.719.044,01m** e **E 572.674,88m** ; deste segue com azimute de $233^{\circ}53'55,76''$ por uma distância de 26,71m, até o ponto **P2727**, de coordenadas **N 9.719.028,27m** e **E 572.653,30m** ; deste segue com azimute de $207^{\circ}54'49,82''$ por uma distância de 11,21m, até o ponto **P2728**, de coordenadas **N 9.719.018,36m** e **E 572.648,05m** ; deste segue com azimute de $180^{\circ}00'00,00''$ por uma distância de 8,74m, até o ponto **P2729**, de coordenadas **N 9.719.009,62m** e **E 572.648,05m** ; deste segue com azimute de $83^{\circ}09'42,25''$ por uma distância de 14,69m, até o ponto **P2730**, de coordenadas **N 9.719.011,37m** e **E 572.662,63m** ; deste segue com azimute de $74^{\circ}15'33,50''$ por uma distância de 47,27m, até o ponto **P2731**, de coordenadas **N 9.719.024,19m** e **E 572.708,13m** ; deste segue com azimute de $65^{\circ}41'54,93''$ por uma distância de 86,41m, até o ponto **P2732**, de coordenadas **N 9.719.059,75m** e **E 572.786,88m** ; deste segue com azimute de $55^{\circ}19'23,80''$ por uma distância de 36,89m, até o ponto **P2733**, de coordenadas **N 9.719.080,73m** e **E 572.817,22m** ; deste segue com azimute de $64^{\circ}13'56,32''$ por uma distância de 76,43m, até o ponto **P2734**, de coordenadas **N 9.719.113,96m** e **E 572.886,05m** ; deste segue com azimute de $64^{\circ}01'33,94''$ por uma distância de 51,91m, até o ponto **P2735**, de coordenadas **N 9.719.136,70m** e **E 572.932,72m** ; deste segue com azimute de $75^{\circ}37'41,16''$ por uma distância de 46,97m, até o ponto **P2736**, de coordenadas **N 9.719.148,36m** e **E 572.978,22m** ; deste segue com azimute de $90^{\circ}00'00,00''$ por uma distância de 29,17m, até o ponto **P2737**, de coordenadas **N 9.719.148,36m** e **E 573.007,38m** ; deste segue com azimute de $106^{\circ}10'43,55''$ por uma distância de 37,66m, até o ponto **P2738**, de coordenadas **N 9.719.137,86m** e **E 573.043,55m** ; deste segue com azimute de $117^{\circ}37'48,80''$ por uma distância de 41,48m, até o ponto **P2739**, de coordenadas **N 9.719.118,63m** e **E 573.080,30m** ; deste segue com azimute de $126^{\circ}51'02,42''$ por uma distância de 37,91m, até o ponto **P2740**, de coordenadas **N 9.719.095,89m** e **E 573.110,63m** ; deste segue com azimute de $151^{\circ}05'49,71''$ por uma distância de 19,31m, até o ponto **P2741**, de coordenadas **N 9.719.078,99m** e **E 573.119,97m** ; deste segue com azimute de $128^{\circ}16'16,43''$ por uma distância de 14,12m, até o ponto **P2742**, de coordenadas **N 9.719.070,24m** e **E 573.131,05m** ; deste segue com azimute de $107^{\circ}05'30,63''$ por uma distância de 7,93m, até o ponto **P2743**, de coordenadas **N 9.719.067,91m** e **E 573.138,63m** ; deste segue com azimute de



PREFEITURA DE SÃO LUÍS

SECRETARIA MUNICIPAL DE GOVERNO

MINUTA DE ANTEPROJETO DE LEI Nº _____ DE _____ DE 2019

77°54'47,83" por uma distância de 8,35m, até o ponto **P2744**, de coordenadas **N 9.719.069,66m** e **E 573.146,80m** ; deste segue com azimute de 86°18'41,39" por uma distância de 18,12m, até o ponto **P2745**, de coordenadas **N 9.719.070,82m** e **E 573.164,88m** ; deste segue com azimute de 89°35'09,17" por uma distância de 42,43m, até o ponto **P2746**, de coordenadas **N 9.719.071,13m** e **E 573.207,32m** ; deste segue com azimute de 108°25'23,57" por uma distância de 25,82m, até o ponto **P2747**, de coordenadas **N 9.719.062,97m** e **E 573.231,82m** ; deste segue com azimute de 118°32'05,75" por uma distância de 45,15m, até o ponto **P2748**, de coordenadas **N 9.719.041,40m** e **E 573.271,48m** ; deste segue com azimute de 130°47'44,66" por uma distância de 33,90m, até o ponto **P2749**, de coordenadas **N 9.719.019,25m** e **E 573.297,15m** ; deste segue com azimute de 138°41'45,75" por uma distância de 31,82m, até o ponto **P2750**, de coordenadas **N 9.718.995,35m** e **E 573.318,15m** ; deste segue com azimute de 153°53'20,52" por uma distância de 31,81m, até o ponto **P2751**, de coordenadas **N 9.718.966,79m** e **E 573.332,15m** ; deste segue com azimute de 165°12'27,01" por uma distância de 43,41m, até o ponto **P2752**, de coordenadas **N 9.718.924,81m** e **E 573.343,23m** ; deste segue com azimute de 183°00'54,13" por uma distância de 66,55m, até o ponto **P2753**, de coordenadas **N 9.718.858,36m** e **E 573.339,73m** ; deste segue com azimute de 189°45'31,42" por uma distância de 37,86m, até o ponto **P2754**, de coordenadas **N 9.718.821,05m** e **E 573.333,32m** ; deste segue com azimute de 180°46'29,59" por uma distância de 43,14m, até o ponto **P2755**, de coordenadas **N 9.718.777,91m** e **E 573.332,73m** ; deste segue com azimute de 158°47'34,00" por uma distância de 30,64m, até o ponto **P2756**, de coordenadas **N 9.718.749,35m** e **E 573.343,82m** ; deste segue com azimute de 170°53'44,45" por uma distância de 46,55m, até o ponto **P2757**, de coordenadas **N 9.718.703,38m** e **E 573.351,18m** ; deste segue com azimute de 175°07'55,99" por uma distância de 27,50m, até o ponto **P2758**, de coordenadas **N 9.718.675,99m** e **E 573.353,52m** ; deste segue com azimute de 193°40'48,58" por uma distância de 44,40m, até o ponto **P2759**, de coordenadas **N 9.718.632,85m** e **E 573.343,02m** ; deste segue com azimute de 209°19'37,01" por uma distância de 38,11m, até o ponto **P2760**, de coordenadas **N 9.718.599,62m** e **E 573.324,35m** ; deste segue com azimute de 241°20'34,91" por uma distância de 42,54m, até o ponto **P2761**, de coordenadas **N 9.718.579,22m** e **E 573.287,02m** ; deste segue com azimute de 232°36'48,21" por uma distância de 62,40m, até o ponto **P2762**, de coordenadas **N 9.718.541,33m** e **E 573.237,43m** ; deste segue com azimute de 244°52'13,78" por uma distância de 31,57m, até o ponto **P2763**, de coordenadas **N 9.718.527,92m** e **E 573.208,85m** ; deste segue com azimute de 230°43'45,68" por uma distância de 16,58m, até o ponto **P2764**, de coordenadas **N 9.718.517,43m** e **E 573.196,02m** ; deste segue com azimute de 260°32'38,66" por uma distância de 92,25m, até o ponto **P2765**, de coordenadas **N 9.718.502,27m** e **E 573.105,02m** ; deste segue com azimute de 267°19'34,83" por uma distância de 62,48m, até o ponto **P2766**, de coordenadas **N 9.718.499,36m** e **E 573.042,60m** ; deste segue com azimute de 281°02'01,25" por uma distância de 24,37m, até o ponto **P2767**, de coordenadas **N 9.718.504,02m** e **E 573.018,68m** ; deste segue com azimute de 258°26'51,91" por uma distância de 26,20m, até o ponto **P2768**, de coordenadas **N 9.718.498,77m** e **E 572.993,02m** ; deste segue com azimute de 275°11'26,10" por uma distância de 25,77m, até o ponto **P2769**, de coordenadas **N 9.718.501,10m** e **E 572.967,35m** ; deste segue com azimute de 281°18'09,36" por uma distância de 14,87m, até o ponto **P2770**, de coordenadas **N 9.718.504,02m** e **E 572.952,77m** ; deste segue com azimute de 270°00'00,00" por uma distância de 19,83m, até o ponto **P2771**, de coordenadas **N 9.718.504,02m** e **E 572.932,93m** ; deste segue com azimute de 283°24'46,90" por uma distância de 52,77m, até o ponto **P2772**, de coordenadas **N 9.718.516,26m** e **E 572.881,60m** ; deste segue com azimute de 294°45'36,56" por uma distância de 41,76m, até o ponto **P2773**, de coordenadas **N 9.718.533,75m** e **E 572.843,68m** ; deste segue com azimute de 275°34'20,74" por uma distância de 26,08m, até o ponto **P2774**, de coordenadas **N 9.718.536,28m** e **E 572.817,73m** ; deste segue com azimute de 270°00'00,00" por uma distância de 16,92m, até o ponto **P2775**, de coordenadas **N 9.718.536,28m** e **E 572.800,81m** ; deste segue com azimute de 244°54'00,58" por uma distância de 20,61m, até o ponto **P2776**, de coordenadas **N 9.718.527,54m** e **E 572.782,15m** ; deste segue com azimute de 263°12'56,87" por uma distância de 24,67m, até o ponto **P2777**, de coordenadas **N 9.718.524,62m** e **E 572.757,65m** ; deste segue com azimute de 266°15'03,00" por uma distância de 35,66m, até o ponto **P2778**, de coordenadas **N 9.718.522,29m** e **E 572.722,06m** ; deste segue com azimute de 282°05'11,44" por uma distância de 25,06m, até o ponto **P2779**, de coordenadas **N 9.718.527,54m** e **E 572.697,56m** ; deste segue com azimute de 244°00'43,38" por uma distância de 26,61m, até o ponto **P2780**, de coordenadas **N 9.718.515,88m** e **E 572.673,65m** ; deste segue com azimute de 196°24'00,35" por uma distância de 51,65m, até o ponto **P2781**, de coordenadas **N 9.718.466,33m** e **E 572.659,06m** ; deste segue com azimute de 217°53'38,15" por uma distância de 19,94m, até o ponto **P2782**, de coordenadas **N 9.718.450,59m** e **E 572.646,81m** ; deste segue com azimute de 231°21'34,30" por uma distância de 18,67m, até o ponto **P2783**, de coordenadas **N 9.718.438,93m** e **E 572.632,23m** ; deste segue com azimute de 236°19'39,96" por uma distância de 18,93m, até o ponto **P2784**, de coordenadas **N 9.718.428,44m** e **E 572.616,48m** ; deste segue com azimute de 243°27'02,21" por uma distância de 20,87m, até o ponto **P2785**, de



PREFEITURA DE SÃO LUÍS

SECRETARIA MUNICIPAL DE GOVERNO

MINUTA DE ANTEPROJETO DE LEI Nº _____ DE _____ DE 2019

coordenadas N 9.718.419,11m e E 572.597,81m ; deste segue com azimute de 253°45'01,56" por uma distância de 14,58m, até o ponto P2786, de coordenadas N 9.718.415,03m e E 572.583,81m ; deste segue com azimute de 230°43'48,99" por uma distância de 8,29m, até o ponto P2787, de coordenadas N 9.718.409,78m e E 572.577,40m ; deste segue com azimute de 117°33'10,06" por uma distância de 50,33m, até o ponto P2788, de coordenadas N 9.718.386,50m e E 572.622,02m ; deste segue com azimute de 213°42'23,20" por uma distância de 4,20m, até o ponto P2789, de coordenadas N 9.718.383,00m e E 572.619,69m ; deste segue com azimute de 144°26'38,41" por uma distância de 7,46m, até o ponto P2790, de coordenadas N 9.718.376,94m e E 572.624,02m ; deste segue com azimute de 99°27'21,97" por uma distância de 12,75m, até o ponto P2791, de coordenadas N 9.718.374,84m e E 572.636,60m ; deste segue com azimute de 82°05'52,92" por uma distância de 21,20m, até o ponto P2792, de coordenadas N 9.718.377,76m e E 572.657,60m ; deste segue com azimute de 71°34'35,81" por uma distância de 25,82m, até o ponto P2793, de coordenadas N 9.718.385,92m e E 572.682,10m ; deste segue com azimute de 69°16'01,83" por uma distância de 41,17m, até o ponto P2794, de coordenadas N 9.718.400,49m e E 572.720,60m ; deste segue com azimute de 65°47'11,70" por uma distância de 25,58m, até o ponto P2795, de coordenadas N 9.718.410,98m e E 572.743,94m ; deste segue com azimute de 80°32'37,88" por uma distância de 28,39m, até o ponto P2796, de coordenadas N 9.718.415,65m e E 572.771,94m ; deste segue com azimute de 97°35'21,68" por uma distância de 26,48m, até o ponto P2797, de coordenadas N 9.718.412,15m e E 572.798,19m ; deste segue com azimute de 104°15'19,40" por uma distância de 35,51m, até o ponto P2798, de coordenadas N 9.718.403,41m e E 572.832,60m ; deste segue com azimute de 114°07'50,97" por uma distância de 37,07m, até o ponto P2799, de coordenadas N 9.718.388,25m e E 572.866,44m ; deste segue com azimute de 95°11'27,56" por uma distância de 25,77m, até o ponto P2800, de coordenadas N 9.718.385,92m e E 572.892,10m ; deste segue com azimute de 82°09'08,02" por uma distância de 34,15m, até o ponto P2801, de coordenadas N 9.718.390,58m e E 572.925,94m ; deste segue com azimute de 93°43'43,70" por uma distância de 53,78m, até o ponto P2802, de coordenadas N 9.718.387,08m e E 572.979,60m ; deste segue com azimute de 115°18'16,32" por uma distância de 60,01m, até o ponto P2803, de coordenadas N 9.718.361,44m e E 573.033,85m ; deste segue com azimute de 127°32'58,77" por uma distância de 28,69m, até o ponto P2804, de coordenadas N 9.718.343,95m e E 573.056,60m ; deste segue com azimute de 107°09'03,20" por uma distância de 41,51m, até o ponto P2805, de coordenadas N 9.718.331,71m e E 573.096,27m ; deste segue com azimute de 81°07'31,62" por uma distância de 18,89m, até o ponto P2806, de coordenadas N 9.718.334,62m e E 573.114,94m ; deste segue com azimute de 72°59'25,01" por uma distância de 29,89m, até o ponto P2807, de coordenadas N 9.718.343,36m e E 573.143,52m ; deste segue com azimute de 89°24'51,77" por uma distância de 27,12m, até o ponto P2808, de coordenadas N 9.718.343,64m e E 573.170,64m ; deste segue com azimute de 103°17'23,26" por uma distância de 32,97m, até o ponto P2809, de coordenadas N 9.718.336,06m e E 573.202,73m ; deste segue com azimute de 114°31'22,72" por uma distância de 29,49m, até o ponto P2810, de coordenadas N 9.718.323,82m e E 573.229,56m ; deste segue com azimute de 130°24'24,07" por uma distância de 20,68m, até o ponto P2811, de coordenadas N 9.718.310,41m e E 573.245,31m ; deste segue com azimute de 119°51'32,59" por uma distância de 31,61m, até o ponto P2812, de coordenadas N 9.718.294,67m e E 573.272,73m ; deste segue com azimute de 131°58'05,68" por uma distância de 15,69m, até o ponto P2813, de coordenadas N 9.718.284,18m e E 573.284,39m ; deste segue com azimute de 104°22'18,56" por uma distância de 23,49m, até o ponto P2814, de coordenadas N 9.718.278,35m e E 573.307,14m ; deste segue com azimute de 92°29'17,46" por uma distância de 26,86m, até o ponto P2815, de coordenadas N 9.718.277,19m e E 573.333,98m ; deste segue com azimute de 107°05'29,69" por uma distância de 31,73m, até o ponto P2816, de coordenadas N 9.718.267,86m e E 573.364,31m ; deste segue com azimute de 130°24'23,61" por uma distância de 20,68m, até o ponto P2817, de coordenadas N 9.718.254,45m e E 573.380,06m ; deste segue com azimute de 175°54'40,82" por uma distância de 24,55m, até o ponto P2818, de coordenadas N 9.718.229,97m e E 573.381,81m ; deste segue com azimute de 190°34'05,41" por uma distância de 34,99m, até o ponto P2819, de coordenadas N 9.718.195,58m e E 573.375,39m ; deste segue com azimute de 220°52'27,61" por uma distância de 28,52m, até o ponto P2820, de coordenadas N 9.718.174,01m e E 573.356,73m ; deste segue com azimute de 237°16'57,54" por uma distância de 58,24m, até o ponto P2821, de coordenadas N 9.718.142,53m e E 573.307,73m ; deste segue com azimute de 244°18'19,00" por uma distância de 52,43m, até o ponto P2822, de coordenadas N 9.718.119,79m e E 573.260,48m ; deste segue com azimute de 250°31'34,22" por uma distância de 40,22m, até o ponto P2823, de coordenadas N 9.718.106,39m e E 573.222,56m ; deste segue com azimute de 243°27'02,22" por uma distância de 19,56m, até o ponto P2824, de coordenadas N 9.718.097,64m e E 573.205,06m ; deste segue com azimute de 237°06'45,17" por uma distância de 47,24m, até o ponto P2825, de coordenadas N 9.718.071,99m e E 573.165,39m ; deste segue com azimute de 268°31'55,27" por uma distância de 22,76m, até o ponto P2826, de coordenadas N 9.718.071,41m e E 573.142,64m ; deste segue com azimute de 250°46'53,40" por uma distância de 26,56m, até o ponto P2827, de coordenadas N 9.718.062,67m e E 573.117,56m ; deste segue com azimute de



PREFEITURA DE SÃO LUÍS

SECRETARIA MUNICIPAL DE GOVERNO

MINUTA DE ANTEPROJETO DE LEI Nº _____ DE _____ DE 2019

270°00'00,00" por uma distância de 28,58m, até o ponto **P2828**, de coordenadas **N 9.718.062,67m** e **E 573.088,98m** ; deste segue com azimute de 238°45'12,45" por uma distância de 19,10m, até o ponto **P2829**, de coordenadas **N 9.718.052,76m** e **E 573.072,64m** ; deste segue com azimute de 206°11'25,56" por uma distância de 46,70m, até o ponto **P2830**, de coordenadas **N 9.718.010,85m** e **E 573.052,03m** ; deste segue com azimute de 216°53'18,46" por uma distância de 23,32m, até o ponto **P2831**, de coordenadas **N 9.717.992,20m** e **E 573.038,03m** ; deste segue com azimute de 223°10'19,57" por uma distância de 38,37m, até o ponto **P2832**, de coordenadas **N 9.717.964,22m** e **E 573.011,78m** ; deste segue com azimute de 226°14'17,82" por uma distância de 58,15m, até o ponto **P2833**, de coordenadas **N 9.717.923,99m** e **E 572.969,78m** ; deste segue com azimute de 237°08'57,07" por uma distância de 45,13m, até o ponto **P2834**, de coordenadas **N 9.717.899,51m** e **E 572.931,87m** ; deste segue com azimute de 238°00'43,96" por uma distância de 66,03m, até o ponto **P2835**, de coordenadas **N 9.717.864,53m** e **E 572.875,87m** ; deste segue com azimute de 240°16'17,41" por uma distância de 23,51m, até o ponto **P2836**, de coordenadas **N 9.717.852,88m** e **E 572.855,45m** ; deste segue com azimute de 244°55'54,22" por uma distância de 30,27m, até o ponto **P2837**, de coordenadas **N 9.717.840,05m** e **E 572.828,03m** ; deste segue com azimute de 265°45'58,31" por uma distância de 15,79m, até o ponto **P2838**, de coordenadas **N 9.717.838,89m** e **E 572.812,28m** ; deste segue com azimute de 249°34'48,26" por uma distância de 31,74m, até o ponto **P2839**, de coordenadas **N 9.717.827,81m** e **E 572.782,53m** ; deste segue com azimute de 198°26'41,81" por uma distância de 5,53m, até o ponto **P2840**, de coordenadas **N 9.717.822,56m** e **E 572.780,78m** ; deste segue com azimute de 131°36'49,87" por uma distância de 7,02m, até o ponto **P2841**, de coordenadas **N 9.717.817,90m** e **E 572.786,03m** ; deste segue com azimute de 91°35'24,90" por uma distância de 63,02m, até o ponto **P2842**, de coordenadas **N 9.717.816,15m** e **E 572.849,03m** ; deste segue com azimute de 81°01'58,70" por uma distância de 22,44m, até o ponto **P2843**, de coordenadas **N 9.717.819,65m** e **E 572.871,20m** ; deste segue com azimute de 92°09'33,95" por uma distância de 30,94m, até o ponto **P2844**, de coordenadas **N 9.717.818,48m** e **E 572.902,12m** ; deste segue com azimute de 89°09'29,88" por uma distância de 39,67m, até o ponto **P2845**, de coordenadas **N 9.717.819,07m** e **E 572.941,78m** ; deste segue com azimute de 87°39'51,28" por uma distância de 57,21m, até o ponto **P2846**, de coordenadas **N 9.717.821,40m** e **E 572.998,95m** ; deste segue com azimute de 95°54'07,36" por uma distância de 34,01m, até o ponto **P2847**, de coordenadas **N 9.717.817,90m** e **E 573.032,78m** ; deste segue com azimute de 107°24'25,77" por uma distância de 31,18m, até o ponto **P2848**, de coordenadas **N 9.717.808,57m** e **E 573.062,53m** ; deste segue com azimute de 143°06'40,39" por uma distância de 20,41m, até o ponto **P2849**, de coordenadas **N 9.717.792,25m** e **E 573.074,78m** ; deste segue com azimute de 174°08'24,37" por uma distância de 22,85m, até o ponto **P2850**, de coordenadas **N 9.717.769,52m** e **E 573.077,12m** ; deste segue com azimute de 195°57'21,05" por uma distância de 25,46m, até o ponto **P2851**, de coordenadas **N 9.717.745,03m** e **E 573.070,12m** ; deste segue com azimute de 213°39'34,13" por uma distância de 43,19m, até o ponto **P2852**, de coordenadas **N 9.717.709,08m** e **E 573.046,18m** ; deste segue com azimute de 212°38'14,24" por uma distância de 34,61m, até o ponto **P2853**, de coordenadas **N 9.717.679,94m** e **E 573.027,51m** ; deste segue com azimute de 211°23'24,41" por uma distância de 28,00m, até o ponto **P2854**, de coordenadas **N 9.717.656,04m** e **E 573.012,93m** ; deste segue com azimute de 226°14'18,15" por uma distância de 19,38m, até o ponto **P2855**, de coordenadas **N 9.717.642,63m** e **E 572.998,93m** ; deste segue com azimute de 219°34'42,78" por uma distância de 17,40m, até o ponto **P2856**, de coordenadas **N 9.717.629,22m** e **E 572.987,84m** ; deste segue com azimute de 183°49'00,32" por uma distância de 17,53m, até o ponto **P2857**, de coordenadas **N 9.717.611,73m** e **E 572.986,68m** ; deste segue com azimute de 96°20'08,81" por uma distância de 15,85m, até o ponto **P2858**, de coordenadas **N 9.717.609,99m** e **E 573.002,43m** ; deste segue com azimute de 49°08'49,02" por uma distância de 40,10m, até o ponto **P2859**, de coordenadas **N 9.717.636,22m** e **E 573.032,76m** ; deste segue com azimute de 43°28'17,18" por uma distância de 30,52m, até o ponto **P2860**, de coordenadas **N 9.717.658,37m** e **E 573.053,76m** ; deste segue com azimute de 32°34'02,75" por uma distância de 32,51m, até o ponto **P2861**, de coordenadas **N 9.717.685,77m** e **E 573.071,26m** ; deste segue com azimute de 45°01'11,60" por uma distância de 40,41m, até o ponto **P2862**, de coordenadas **N 9.717.714,33m** e **E 573.099,84m** ; deste segue com azimute de 59°41'35,82" por uma distância de 35,81m, até o ponto **P2863**, de coordenadas **N 9.717.732,40m** e **E 573.130,76m** ; deste segue com azimute de 85°55'00,54" por uma distância de 24,56m, até o ponto **P2864**, de coordenadas **N 9.717.734,15m** e **E 573.155,26m** ; deste segue com azimute de 96°59'47,75" por uma distância de 33,50m, até o ponto **P2865**, de coordenadas **N 9.717.730,07m** e **E 573.188,51m** ; deste segue com azimute de 105°28'18,28" por uma distância de 19,94m, até o ponto **P2866**, de coordenadas **N 9.717.724,75m** e **E 573.207,73m** ; deste segue com azimute de 127°37'38,66" por uma distância de 29,87m, até o ponto **P2867**, de coordenadas **N 9.717.706,52m** e **E 573.231,38m** ; deste segue com azimute de 169°34'07,51" por uma distância de 16,47m, até o ponto **P2868**, de coordenadas **N 9.717.690,32m** e **E 573.234,36m** ; deste segue com azimute de 62°07'10,03" por uma distância de 11,22m, até o ponto **P2869**, de coordenadas **N 9.717.695,57m** e **E 573.244,28m** ; deste segue com azimute de



PREFEITURA DE SÃO LUÍS

SECRETARIA MUNICIPAL DE GOVERNO

MINUTA DE ANTEPROJETO DE LEI Nº _____ DE _____ DE 2019

8°41'32,09" por uma distância de 42,46m, até o ponto **P2870**, de coordenadas **N 9.717.737,54m** e **E 573.250,70m** ; deste segue com azimute de 356°31'45,40" por uma distância de 96,36m, até o ponto **P2871**, de coordenadas **N 9.717.833,73m** e **E 573.244,86m** ; deste segue com azimute de 15°39'15,80" por uma distância de 56,65m, até o ponto **P2872**, de coordenadas **N 9.717.888,28m** e **E 573.260,15m** ; deste segue com azimute de 41°46'46,83" por uma distância de 21,89m, até o ponto **P2873**, de coordenadas **N 9.717.904,60m** e **E 573.274,73m** ; deste segue com azimute de 61°24'21,60" por uma distância de 29,23m, até o ponto **P2874**, de coordenadas **N 9.717.918,59m** e **E 573.300,40m** ; deste segue com azimute de 59°12'56,88" por uma distância de 35,31m, até o ponto **P2875**, de coordenadas **N 9.717.936,66m** e **E 573.330,73m** ; deste segue com azimute de 80°52'33,93" por uma distância de 33,09m, até o ponto **P2876**, de coordenadas **N 9.717.941,91m** e **E 573.363,40m** ; deste segue com azimute de 87°23'55,94" por uma distância de 12,85m, até o ponto **P2877**, de coordenadas **N 9.717.942,49m** e **E 573.376,23m** ; deste segue com azimute de 132°29'27,14" por uma distância de 18,99m, até o ponto **P2878**, de coordenadas **N 9.717.929,66m** e **E 573.390,23m** ; deste segue com azimute de 152°46'04,61" por uma distância de 22,95m, até o ponto **P2879**, de coordenadas **N 9.717.909,26m** e **E 573.400,73m** ; deste segue com azimute de 147°24'29,77" por uma distância de 49,82m, até o ponto **P2880**, de coordenadas **N 9.717.867,29m** e **E 573.427,57m** ; deste segue com azimute de 132°55'13,16" por uma distância de 57,35m, até o ponto **P2881**, de coordenadas **N 9.717.828,23m** e **E 573.469,57m** ; deste segue com azimute de 140°46'26,37" por uma distância de 28,60m, até o ponto **P2882**, de coordenadas **N 9.717.806,08m** e **E 573.487,65m** ; deste segue com azimute de 146°52'13,79" por uma distância de 32,02m, até o ponto **P2883**, de coordenadas **N 9.717.779,27m** e **E 573.505,15m** ; deste segue com azimute de 156°08'50,26" por uma distância de 27,41m, até o ponto **P2884**, de coordenadas **N 9.717.754,20m** e **E 573.516,23m** ; deste segue com azimute de 166°11'28,01" por uma distância de 34,22m, até o ponto **P2885**, de coordenadas **N 9.717.720,97m** e **E 573.524,40m** ; deste segue com azimute de 153°37'31,25" por uma distância de 57,17m, até o ponto **P2886**, de coordenadas **N 9.717.669,76m** e **E 573.549,80m** ; deste segue com azimute de 151°50'33,36" por uma distância de 28,43m, até o ponto **P2887**, de coordenadas **N 9.717.644,69m** e **E 573.563,21m** ; deste segue com azimute de 178°18'49,93" por uma distância de 19,83m, até o ponto **P2888**, de coordenadas **N 9.717.624,87m** e **E 573.563,80m** ; deste segue com azimute de 185°51'35,77" por uma distância de 45,71m, até o ponto **P2889**, de coordenadas **N 9.717.579,40m** e **E 573.559,13m** ; deste segue com azimute de 194°27'12,84" por uma distância de 39,73m, até o ponto **P2890**, de coordenadas **N 9.717.540,93m** e **E 573.549,21m** ; deste segue com azimute de 203°47'12,07" por uma distância de 25,35m, até o ponto **P2891**, de coordenadas **N 9.717.517,73m** e **E 573.538,99m** ; deste segue com azimute de 14°52'26,99" por uma distância de 17,58m, até o ponto **P2892**, de coordenadas **N 9.717.534,72m** e **E 573.543,50m** ; deste segue com azimute de 254°25'41,06" por uma distância de 246,05m, até o ponto **P2893**, de coordenadas **N 9.717.468,67m** e **E 573.306,48m** ; deste segue com azimute de 239°13'54,32" por uma distância de 143,30m, até o ponto **P2894**, de coordenadas **N 9.717.395,36m** e **E 573.183,35m** ; deste segue com azimute de 221°46'42,39" por uma distância de 104,21m, até o ponto **P2895**, de coordenadas **N 9.717.317,64m** e **E 573.113,92m** ; deste segue com azimute de 201°40'14,42" por uma distância de 106,11m, até o ponto **P2896**, de coordenadas **N 9.717.219,03m** e **E 573.074,73m** ; deste segue com azimute de 182°21'33,83" por uma distância de 95,33m, até o ponto **P2897**, de coordenadas **N 9.717.123,79m** e **E 573.070,81m** ; deste segue com azimute de 151°44'01,54" por uma distância de 82,66m, até o ponto **P2898**, de coordenadas **N 9.717.050,98m** e **E 573.109,96m** ; deste segue com azimute de 148°35'39,58" por uma distância de 252,38m, até o ponto **P2899**, de coordenadas **N 9.716.835,58m** e **E 573.241,47m** ; deste segue com azimute de 141°28'03,45" por uma distância de 176,41m, até o ponto **P2900**, de coordenadas **N 9.716.697,58m** e **E 573.351,37m** ; deste segue com azimute de 151°10'43,02" por uma distância de 122,03m, até o ponto **P2901**, de coordenadas **N 9.716.590,66m** e **E 573.410,19m** ; deste segue com azimute de 127°53'38,03" por uma distância de 208,57m, até o ponto **P2902**, de coordenadas **N 9.716.462,56m** e **E 573.574,79m** ; deste segue com azimute de 108°45'58,79" por uma distância de 386,56m, até o ponto **P2903**, de coordenadas **N 9.716.338,20m** e **E 573.940,80m** ; deste segue com azimute de 96°55'32,21" por uma distância de 559,54m, até o ponto **P2904**, de coordenadas **N 9.716.270,73m** e **E 574.496,26m** ; deste segue com azimute de 6°24'52,73" por uma distância de 75,63m, até o ponto **P2905**, de coordenadas **N 9.716.345,89m** e **E 574.504,71m** ; deste segue com azimute de 95°16'27,89" por uma distância de 812,90m, até o ponto **P2906**, de coordenadas **N 9.716.271,16m** e **E 575.314,17m** ; deste segue com azimute de 100°41'07,57" por uma distância de 490,48m, até o ponto **P2907**, de coordenadas **N 9.716.180,22m** e **E 575.796,14m** ; deste segue com azimute de 171°38'31,74" por uma distância de 370,91m, até o ponto **P2908**, de coordenadas **N 9.715.813,25m** e **E 575.850,06m** ; deste segue com azimute de 260°22'08,96" por uma distância de 9,18m, até o ponto **P2909**, de coordenadas **N 9.715.811,72m** e **E 575.841,01m** ; deste segue com azimute de 279°35'55,28" por uma distância de 32,69m, até o ponto **P2910**, de coordenadas **N 9.715.817,17m** e **E 575.808,78m** ; deste segue com azimute de 285°49'50,66" por uma distância de 58,29m, até o ponto **P2911**, de coordenadas **N 9.715.833,07m** e **E 575.752,70m** ; deste segue com azimute de



PREFEITURA DE SÃO LUÍS

SECRETARIA MUNICIPAL DE GOVERNO

MINUTA DE ANTEPROJETO DE LEI Nº _____ DE _____ DE 2019

263°50'03,53" por uma distância de 34,92m, até o ponto **P2912**, de coordenadas **N 9.715.829,32m** e **E 575.717,98m** ; deste segue com azimute de 227°37'18,46" por uma distância de 28,60m, até o ponto **P2913**, de coordenadas **N 9.715.810,04m** e **E 575.696,86m** ; deste segue com azimute de 216°10'37,35" por uma distância de 21,83m, até o ponto **P2914**, de coordenadas **N 9.715.792,42m** e **E 575.683,97m** ; deste segue com azimute de 212°29'19,80" por uma distância de 48,22m, até o ponto **P2915**, de coordenadas **N 9.715.751,74m** e **E 575.658,07m** ; deste segue com azimute de 235°35'36,50" por uma distância de 39,94m, até o ponto **P2916**, de coordenadas **N 9.715.729,17m** e **E 575.625,11m** ; deste segue com azimute de 261°36'45,00" por uma distância de 25,82m, até o ponto **P2917**, de coordenadas **N 9.715.725,41m** e **E 575.599,57m** ; deste segue com azimute de 279°34'36,16" por uma distância de 33,27m, até o ponto **P2918**, de coordenadas **N 9.715.730,94m** e **E 575.566,76m** ; deste segue com azimute de 313°52'42,68" por uma distância de 32,45m, até o ponto **P2919**, de coordenadas **N 9.715.753,43m** e **E 575.543,38m** ; deste segue com azimute de 323°43'39,14" por uma distância de 46,41m, até o ponto **P2920**, de coordenadas **N 9.715.790,85m** e **E 575.515,92m** ; deste segue com azimute de 297°44'34,79" por uma distância de 22,74m, até o ponto **P2921**, de coordenadas **N 9.715.801,44m** e **E 575.495,79m** ; deste segue com azimute de 276°49'01,34" por uma distância de 30,83m, até o ponto **P2922**, de coordenadas **N 9.715.805,10m** e **E 575.465,18m** ; deste segue com azimute de 242°36'30,19" por uma distância de 29,74m, até o ponto **P2923**, de coordenadas **N 9.715.791,41m** e **E 575.438,78m** ; deste segue com azimute de 222°00'22,20" por uma distância de 20,61m, até o ponto **P2924**, de coordenadas **N 9.715.776,10m** e **E 575.424,98m** ; deste segue com azimute de 219°18'32,58" por uma distância de 30,15m, até o ponto **P2925**, de coordenadas **N 9.715.752,77m** e **E 575.405,88m** ; deste segue com azimute de 271°44'03,40" por uma distância de 27,24m, até o ponto **P2926**, de coordenadas **N 9.715.753,60m** e **E 575.378,66m** ; deste segue com azimute de 293°11'05,46" por uma distância de 15,94m, até o ponto **P2927**, de coordenadas **N 9.715.759,87m** e **E 575.364,00m** ; deste segue com azimute de 278°50'09,60" por uma distância de 32,74m, até o ponto **P2928**, de coordenadas **N 9.715.764,90m** e **E 575.331,65m** ; deste segue com azimute de 263°25'20,43" por uma distância de 25,63m, até o ponto **P2929**, de coordenadas **N 9.715.761,96m** e **E 575.306,19m** ; deste segue com azimute de 231°21'32,46" por uma distância de 24,92m, até o ponto **P2930**, de coordenadas **N 9.715.746,40m** e **E 575.286,73m** ; deste segue com azimute de 242°03'42,75" por uma distância de 17,46m, até o ponto **P2931**, de coordenadas **N 9.715.738,22m** e **E 575.271,31m** ; deste segue com azimute de 270°00'00,00" por uma distância de 2,03m, até o ponto **P2932**, de coordenadas **N 9.715.738,22m** e **E 575.269,28m** ; deste segue com azimute de 305°23'30,35" por uma distância de 34,90m, até o ponto **P2933**, de coordenadas **N 9.715.758,44m** e **E 575.240,82m** ; deste segue com azimute de 295°53'29,60" por uma distância de 27,81m, até o ponto **P2934**, de coordenadas **N 9.715.770,58m** e **E 575.215,80m** ; deste segue com azimute de 280°07'03,65" por uma distância de 28,72m, até o ponto **P2935**, de coordenadas **N 9.715.775,63m** e **E 575.187,53m** ; deste segue com azimute de 240°57'43,21" por uma distância de 28,43m, até o ponto **P2936**, de coordenadas **N 9.715.761,83m** e **E 575.162,67m** ; deste segue com azimute de 183°49'00,53" por uma distância de 23,69m, até o ponto **P2937**, de coordenadas **N 9.715.738,19m** e **E 575.161,09m** ; deste segue com azimute de 177°16'17,59" por uma distância de 18,46m, até o ponto **P2938**, de coordenadas **N 9.715.719,75m** e **E 575.161,97m** ; deste segue com azimute de 154°54'04,82" por uma distância de 27,14m, até o ponto **P2939**, de coordenadas **N 9.715.695,17m** e **E 575.173,48m** ; deste segue com azimute de 229°58'53,58" por uma distância de 7,60m, até o ponto **P2940**, de coordenadas **N 9.715.690,28m** e **E 575.167,66m** ; deste segue com azimute de 256°33'38,01" por uma distância de 68,56m, até o ponto **P2941**, de coordenadas **N 9.715.674,35m** e **E 575.100,98m** ; deste segue com azimute de 242°40'28,85" por uma distância de 30,26m, até o ponto **P2942**, de coordenadas **N 9.715.660,46m** e **E 575.074,10m** ; deste segue com azimute de 234°53'02,25" por uma distância de 32,85m, até o ponto **P2943**, de coordenadas **N 9.715.641,56m** e **E 575.047,23m** ; deste segue com azimute de 210°25'00,38" por uma distância de 34,47m, até o ponto **P2944**, de coordenadas **N 9.715.611,84m** e **E 575.029,78m** ; deste segue com azimute de 197°19'30,67" por uma distância de 24,07m, até o ponto **P2945**, de coordenadas **N 9.715.588,86m** e **E 575.022,61m** ; deste segue com azimute de 214°48'58,55" por uma distância de 30,10m, até o ponto **P2946**, de coordenadas **N 9.715.564,15m** e **E 575.005,42m** ; deste segue com azimute de 177°53'57,55" por uma distância de 34,91m, até o ponto **P2947**, de coordenadas **N 9.715.529,26m** e **E 575.006,70m** ; deste segue com azimute de 171°56'07,00" por uma distância de 47,26m, até o ponto **P2948**, de coordenadas **N 9.715.482,47m** e **E 575.013,33m** ; deste segue com azimute de 205°43'50,83" por uma distância de 19,40m, até o ponto **P2949**, de coordenadas **N 9.715.464,99m** e **E 575.004,91m** ; deste segue com azimute de 197°28'36,02" por uma distância de 22,29m, até o ponto **P2950**, de coordenadas **N 9.715.443,74m** e **E 574.998,22m** ; deste segue com azimute de 221°20'35,64" por uma distância de 42,37m, até o ponto **P2951**, de coordenadas **N 9.715.411,92m** e **E 574.970,23m** ; deste segue com azimute de 232°32'30,38" por uma distância de 17,24m, até o ponto **P2952**, de coordenadas **N 9.715.401,44m** e **E 574.956,54m** ; deste segue com azimute de 243°24'47,89" por uma distância de



PREFEITURA DE SÃO LUÍS

SECRETARIA MUNICIPAL DE GOVERNO

MINUTA DE ANTEPROJETO DE LEI Nº _____ DE _____ DE 2019

38,00m, até o ponto **P2953**, de coordenadas **N 9.715.384,43m** e **E 574.922,55m** ; deste segue com azimute de $221^{\circ}49'49,56''$ por uma distância de 32,81m, até o ponto **P2954**, de coordenadas **N 9.715.359,98m** e **E 574.900,67m** ; deste segue com azimute de $223^{\circ}58'58,07''$ por uma distância de 128,93m, até o ponto **P2955**, de coordenadas **N 9.715.267,21m** e **E 574.811,14m** ; deste segue com azimute de $69^{\circ}40'20,53''$ por uma distância de 126,57m, até o ponto **P2956**, de coordenadas **N 9.715.311,18m** e **E 574.929,83m** ; deste segue com azimute de $56^{\circ}58'39,77''$ por uma distância de 18,16m, até o ponto **P2957**, de coordenadas **N 9.715.321,07m** e **E 574.945,05m** ; deste segue com azimute de $61^{\circ}40'11,42''$ por uma distância de 23,22m, até o ponto **P2958**, de coordenadas **N 9.715.332,09m** e **E 574.965,49m** ; deste segue com azimute de $68^{\circ}35'10,31''$ por uma distância de 27,76m, até o ponto **P2959**, de coordenadas **N 9.715.342,23m** e **E 574.991,34m** ; deste segue com azimute de $50^{\circ}27'24,62''$ por uma distância de 31,86m, até o ponto **P2960**, de coordenadas **N 9.715.362,51m** e **E 575.015,90m** ; deste segue com azimute de $40^{\circ}15'44,79''$ por uma distância de 31,37m, até o ponto **P2961**, de coordenadas **N 9.715.386,45m** e **E 575.036,18m** ; deste segue com azimute de $29^{\circ}21'24,85''$ por uma distância de 23,96m, até o ponto **P2962**, de coordenadas **N 9.715.407,33m** e **E 575.047,92m** ; deste segue com azimute de $46^{\circ}53'52,45''$ por uma distância de 18,81m, até o ponto **P2963**, de coordenadas **N 9.715.420,18m** e **E 575.061,66m** ; deste segue com azimute de $59^{\circ}00'53,29''$ por uma distância de 17,48m, até o ponto **P2964**, de coordenadas **N 9.715.429,18m** e **E 575.076,64m** ; deste segue com azimute de $84^{\circ}03'20,10''$ por uma distância de 28,04m, até o ponto **P2965**, de coordenadas **N 9.715.432,09m** e **E 575.104,54m** ; deste segue com azimute de $47^{\circ}15'13,72''$ por uma distância de 24,79m, até o ponto **P2966**, de coordenadas **N 9.715.448,92m** e **E 575.122,75m** ; deste segue com azimute de $85^{\circ}05'44,73''$ por uma distância de 38,96m, até o ponto **P2967**, de coordenadas **N 9.715.452,25m** e **E 575.161,56m** ; deste segue com azimute de $69^{\circ}17'20,29''$ por uma distância de 63,04m, até o ponto **P2968**, de coordenadas **N 9.715.474,54m** e **E 575.220,52m** ; deste segue com azimute de $86^{\circ}49'20,47''$ por uma distância de 30,57m, até o ponto **P2969**, de coordenadas **N 9.715.476,24m** e **E 575.251,05m** ; deste segue com azimute de $106^{\circ}57'19,26''$ por uma distância de 38,36m, até o ponto **P2970**, de coordenadas **N 9.715.465,05m** e **E 575.287,74m** ; deste segue com azimute de $120^{\circ}19'49,64''$ por uma distância de 36,34m, até o ponto **P2971**, de coordenadas **N 9.715.446,70m** e **E 575.319,11m** ; deste segue com azimute de $108^{\circ}54'45,29''$ por uma distância de 30,81m, até o ponto **P2972**, de coordenadas **N 9.715.436,71m** e **E 575.348,26m** ; deste segue com azimute de $104^{\circ}50'57,17''$ por uma distância de 37,22m, até o ponto **P2973**, de coordenadas **N 9.715.427,17m** e **E 575.384,24m** ; deste segue com azimute de $110^{\circ}42'23,49''$ por uma distância de 45,93m, até o ponto **P2974**, de coordenadas **N 9.715.410,93m** e **E 575.427,20m** ; deste segue com azimute de $135^{\circ}45'24,76''$ por uma distância de 28,97m, até o ponto **P2975**, de coordenadas **N 9.715.390,18m** e **E 575.447,41m** ; deste segue com azimute de $159^{\circ}48'39,96''$ por uma distância de 35,59m, até o ponto **P2976**, de coordenadas **N 9.715.356,77m** e **E 575.459,70m** ; deste segue com azimute de $177^{\circ}47'44,23''$ por uma distância de 17,34m, até o ponto **P2977**, de coordenadas **N 9.715.339,45m** e **E 575.460,36m** ; deste segue com azimute de $166^{\circ}35'55,17''$ por uma distância de 43,26m, até o ponto **P2978**, de coordenadas **N 9.715.297,37m** e **E 575.470,39m** ; deste segue com azimute de $77^{\circ}00'49,38''$ por uma distância de 42,93m, até o ponto **P2979**, de coordenadas **N 9.715.307,01m** e **E 575.512,22m** ; deste segue com azimute de $40^{\circ}37'14,25''$ por uma distância de 25,12m, até o ponto **P2980**, de coordenadas **N 9.715.326,08m** e **E 575.528,57m** ; deste segue com azimute de $56^{\circ}59'38,34''$ por uma distância de 33,50m, até o ponto **P2981**, de coordenadas **N 9.715.344,32m** e **E 575.556,66m** ; deste segue com azimute de $49^{\circ}02'51,42''$ por uma distância de 32,68m, até o ponto **P2982**, de coordenadas **N 9.715.365,74m** e **E 575.581,34m** ; deste segue com azimute de $77^{\circ}34'56,55''$ por uma distância de 36,67m, até o ponto **P2983**, de coordenadas **N 9.715.373,63m** e **E 575.617,16m** ; deste segue com azimute de $85^{\circ}36'14,63''$ por uma distância de 42,71m, até o ponto **P2984**, de coordenadas **N 9.715.376,90m** e **E 575.659,74m** ; deste segue com azimute de $103^{\circ}11'32,72''$ por uma distância de 56,13m, até o ponto **P2985**, de coordenadas **N 9.715.364,09m** e **E 575.714,39m** ; deste segue com azimute de $111^{\circ}12'43,93''$ por uma distância de 65,52m, até o ponto **P2986**, de coordenadas **N 9.715.340,39m** e **E 575.775,46m** ; deste segue com azimute de $92^{\circ}40'35,34''$ por uma distância de 83,30m, até o ponto **P2987**, de coordenadas **N 9.715.336,50m** e **E 575.858,67m** ; deste segue com azimute de $117^{\circ}54'38,38''$ por uma distância de 102,09m, até o ponto **P2988**, de coordenadas **N 9.715.288,71m** e **E 575.948,88m** ; deste segue com azimute de $176^{\circ}09'57,65''$ por uma distância de 191,86m, até o ponto **P2989**, de coordenadas **N 9.715.097,28m** e **E 575.961,71m** ; deste segue com azimute de $165^{\circ}31'45,94''$ por uma distância de 25,97m, até o ponto **P2990**, de coordenadas **N 9.715.072,13m** e **E 575.968,20m** ; deste segue com azimute de $229^{\circ}25'37,81''$ por uma distância de 1,70m, até o ponto **P2991**, de coordenadas **N 9.715.071,03m** e **E 575.966,91m** ; deste segue com azimute de $233^{\circ}32'58,94''$ por uma distância de 38,98m, até o ponto **P2992**, de coordenadas **N 9.715.047,86m** e **E 575.935,55m** ; deste segue com azimute de $245^{\circ}14'22,72''$ por uma distância de 21,18m, até o ponto **P2993**, de coordenadas **N 9.715.038,99m** e **E 575.916,32m** ; deste segue com azimute de $235^{\circ}04'52,37''$ por uma distância de 60,69m, até o ponto **P2994**, de coordenadas **N 9.715.004,26m** e **E 575.866,56m** ; deste segue com azimute de $191^{\circ}19'02,74''$ por uma distância de 28,28m, até o ponto **P2995**, de



PREFEITURA DE SÃO LUÍS

SECRETARIA MUNICIPAL DE GOVERNO

MINUTA DE ANTEPROJETO DE LEI Nº _____ DE _____ DE 2019

coordenadas N **9.714.976,53m** e E **575.861,01m** ; deste segue com azimute de 146°17'29,26" por uma distância de 22,47m, até o ponto **P2996**, de coordenadas N **9.714.957,84m** e E **575.873,48m** ; deste segue com azimute de 104°55'18,21" por uma distância de 29,33m, até o ponto **P2997**, de coordenadas N **9.714.950,29m** e E **575.901,82m** ; deste segue com azimute de 68°55'54,08" por uma distância de 55,56m, até o ponto **P2998**, de coordenadas N **9.714.970,26m** e E **575.953,67m** ; deste segue com azimute de 78°19'05,35" por uma distância de 39,57m, até o ponto **P2999**, de coordenadas N **9.714.978,27m** e E **575.992,42m** ; deste segue com azimute de 165°31'45,94" por uma distância de 290,98m, até o ponto **P3000**, de coordenadas N **9.714.696,52m** e E **576.065,13m** ; deste segue com azimute de 253°16'07,23" por uma distância de 78,95m, até o ponto **P3001**, de coordenadas N **9.714.673,79m** e E **575.989,53m** ; deste segue com azimute de 249°52'34,22" por uma distância de 20,63m, até o ponto **P3002**, de coordenadas N **9.714.666,69m** e E **575.970,15m** ; deste segue com azimute de 267°19'02,79" por uma distância de 19,31m, até o ponto **P3003**, de coordenadas N **9.714.665,79m** e E **575.950,87m** ; deste segue com azimute de 254°03'54,56" por uma distância de 36,56m, até o ponto **P3004**, de coordenadas N **9.714.655,75m** e E **575.915,71m** ; deste segue com azimute de 196°11'58,21" por uma distância de 39,03m, até o ponto **P3005**, de coordenadas N **9.714.618,27m** e E **575.904,83m** ; deste segue com azimute de 162°14'39,58" por uma distância de 18,02m, até o ponto **P3006**, de coordenadas N **9.714.601,11m** e E **575.910,32m** ; deste segue com azimute de 180°00'00,00" por uma distância de 15,38m, até o ponto **P3007**, de coordenadas N **9.714.585,73m** e E **575.910,32m** ; deste segue com azimute de 196°19'27,17" por uma distância de 15,58m, até o ponto **P3008**, de coordenadas N **9.714.570,78m** e E **575.905,94m** ; deste segue com azimute de 214°56'15,63" por uma distância de 33,36m, até o ponto **P3009**, de coordenadas N **9.714.543,44m** e E **575.886,84m** ; deste segue com azimute de 204°38'17,86" por uma distância de 42,05m, até o ponto **P3010**, de coordenadas N **9.714.505,22m** e E **575.869,31m** ; deste segue com azimute de 220°02'25,63" por uma distância de 70,18m, até o ponto **P3011**, de coordenadas N **9.714.451,48m** e E **575.824,16m** ; deste segue com azimute de 227°52'54,64" por uma distância de 23,68m, até o ponto **P3012**, de coordenadas N **9.714.435,60m** e E **575.806,59m** ; deste segue com azimute de 252°46'03,44" por uma distância de 2,47m, até o ponto **P3013**, de coordenadas N **9.714.434,87m** e E **575.804,23m** ; deste segue com azimute de 305°37'56,09" por uma distância de 41,14m, até o ponto **P3014**, de coordenadas N **9.714.458,84m** e E **575.770,79m** ; deste segue com azimute de 271°25'50,47" por uma distância de 32,05m, até o ponto **P3015**, de coordenadas N **9.714.459,64m** e E **575.738,75m** ; deste segue com azimute de 261°40'47,65" por uma distância de 25,69m, até o ponto **P3016**, de coordenadas N **9.714.455,92m** e E **575.713,34m** ; deste segue com azimute de 257°12'16,41" por uma distância de 7,87m, até o ponto **P3017**, de coordenadas N **9.714.454,18m** e E **575.705,67m** ; deste segue com azimute de 281°35'05,17" por uma distância de 11,73m, até o ponto **P3018**, de coordenadas N **9.714.456,53m** e E **575.694,17m** ; deste segue com azimute de 302°15'28,82" por uma distância de 16,68m, até o ponto **P3019**, de coordenadas N **9.714.465,44m** e E **575.680,06m** ; deste segue com azimute de 318°00'24,08" por uma distância de 40,71m, até o ponto **P3020**, de coordenadas N **9.714.495,70m** e E **575.652,83m** ; deste segue com azimute de 313°45'40,90" por uma distância de 21,41m, até o ponto **P3021**, de coordenadas N **9.714.510,50m** e E **575.637,37m** ; deste segue com azimute de 303°40'20,76" por uma distância de 16,67m, até o ponto **P3022**, de coordenadas N **9.714.519,74m** e E **575.623,50m** ; deste segue com azimute de 274°04'57,57" por uma distância de 34,27m, até o ponto **P3023**, de coordenadas N **9.714.522,18m** e E **575.589,31m** ; deste segue com azimute de 196°42'35,76" por uma distância de 32,75m, até o ponto **P3024**, de coordenadas N **9.714.490,82m** e E **575.579,90m** ; deste segue com azimute de 165°14'48,97" por uma distância de 30,69m, até o ponto **P3025**, de coordenadas N **9.714.461,15m** e E **575.587,71m** ; deste segue com azimute de 154°58'05,42" por uma distância de 17,12m, até o ponto **P3026**, de coordenadas N **9.714.445,64m** e E **575.594,95m** ; deste segue com azimute de 169°22'23,35" por uma distância de 28,85m, até o ponto **P3027**, de coordenadas N **9.714.417,28m** e E **575.600,28m** ; deste segue com azimute de 144°54'29,19" por uma distância de 34,19m, até o ponto **P3028**, de coordenadas N **9.714.389,30m** e E **575.619,93m** ; deste segue com azimute de 155°25'40,02" por uma distância de 38,98m, até o ponto **P3029**, de coordenadas N **9.714.353,85m** e E **575.636,14m** ; deste segue com azimute de 180°00'00,00" por uma distância de 11,35m, até o ponto **P3030**, de coordenadas N **9.714.342,50m** e E **575.636,14m** ; deste segue com azimute de 215°37'22,46" por uma distância de 19,12m, até o ponto **P3031**, de coordenadas N **9.714.326,96m** e E **575.625,01m** ; deste segue com azimute de 235°58'18,43" por uma distância de 23,20m, até o ponto **P3032**, de coordenadas N **9.714.313,98m** e E **575.605,78m** ; deste segue com azimute de 223°19'41,68" por uma distância de 94,39m, até o ponto **P3033**, de coordenadas N **9.714.245,31m** e E **575.541,01m** ; deste segue com azimute de 227°50'05,39" por uma distância de 23,27m, até o ponto **P3034**, de coordenadas N **9.714.229,69m** e E **575.523,76m** ; deste segue com azimute de 224°50'45,88" por uma distância de 65,85m, até o ponto **P3035**, de coordenadas N **9.714.183,00m** e E **575.477,32m** ; deste segue com azimute de 232°03'24,65" por uma distância de 59,66m, até o ponto **P3036**, de coordenadas N **9.714.146,32m** e E



PREFEITURA DE SÃO LUÍS

SECRETARIA MUNICIPAL DE GOVERNO

MINUTA DE ANTEPROJETO DE LEI Nº _____ DE _____ DE 2019

575.430,28m ; deste segue com azimute de 239°33'05,34" por uma distância de 60,52m, até o ponto **P3037**, de coordenadas **N 9.714.115,65m** e **E 575.378,10m** ; deste segue com azimute de 250°05'46,09" por uma distância de 35,90m, até o ponto **P3038**, de coordenadas **N 9.714.103,43m** e **E 575.344,35m** ; deste segue com azimute de 258°14'22,19" por uma distância de 19,48m, até o ponto **P3039**, de coordenadas **N 9.714.099,46m** e **E 575.325,28m** ; deste segue com azimute de 282°51'58,30" por uma distância de 11,68m, até o ponto **P3040**, de coordenadas **N 9.714.102,06m** e **E 575.313,89m** ; deste segue com azimute de 293°15'23,92" por uma distância de 39,87m, até o ponto **P3041**, de coordenadas **N 9.714.117,80m** e **E 575.277,26m** ; deste segue com azimute de 265°14'23,42" por uma distância de 30,54m, até o ponto **P3042**, de coordenadas **N 9.714.115,27m** e **E 575.246,82m** ; deste segue com azimute de 194°02'45,82" por uma distância de 32,57m, até o ponto **P3043**, de coordenadas **N 9.714.083,67m** e **E 575.238,92m** ; deste segue com azimute de 149°43'35,25" por uma distância de 23,53m, até o ponto **P3044**, de coordenadas **N 9.714.063,35m** e **E 575.250,78m** ; deste segue com azimute de 123°40'20,55" por uma distância de 6,69m, até o ponto **P3045**, de coordenadas **N 9.714.059,64m** e **E 575.256,35m** ; deste segue com azimute de 169°19'23,94" por uma distância de 5,16m, até o ponto **P3046**, de coordenadas **N 9.714.054,57m** e **E 575.257,30m** ; deste segue com azimute de 241°19'23,53" por uma distância de 36,69m, até o ponto **P3047**, de coordenadas **N 9.714.036,97m** e **E 575.225,12m** ; deste segue com azimute de 231°51'41,77" por uma distância de 20,62m, até o ponto **P3048**, de coordenadas **N 9.714.024,23m** e **E 575.208,90m** ; deste segue com azimute de 238°47'56,71" por uma distância de 28,96m, até o ponto **P3049**, de coordenadas **N 9.714.009,23m** e **E 575.184,12m** ; deste segue com azimute de 197°21'53,27" por uma distância de 4,40m, até o ponto **P3050**, de coordenadas **N 9.714.005,03m** e **E 575.182,81m** ; deste segue com azimute de 256°30'46,95" por uma distância de 8,51m, até o ponto **P3051**, de coordenadas **N 9.714.003,05m** e **E 575.174,54m** ; deste segue com azimute de 218°10'34,85" por uma distância de 41,93m, até o ponto **P3052**, de coordenadas **N 9.713.970,08m** e **E 575.148,62m** ; deste segue com azimute de 131°36'52,11" por uma distância de 40,16m, até o ponto **P3053**, de coordenadas **N 9.713.943,42m** e **E 575.178,64m** ; deste segue com azimute de 87°47'56,38" por uma distância de 28,50m, até o ponto **P3054**, de coordenadas **N 9.713.944,51m** e **E 575.207,12m** ; deste segue com azimute de 68°25'03,88" por uma distância de 34,79m, até o ponto **P3055**, de coordenadas **N 9.713.957,31m** e **E 575.239,47m** ; deste segue com azimute de 57°28'04,34" por uma distância de 61,26m, até o ponto **P3056**, de coordenadas **N 9.713.990,25m** e **E 575.291,12m** ; deste segue com azimute de 66°06'44,33" por uma distância de 48,69m, até o ponto **P3057**, de coordenadas **N 9.714.009,97m** e **E 575.335,63m** ; deste segue com azimute de 74°38'00,96" por uma distância de 18,26m, até o ponto **P3058**, de coordenadas **N 9.714.014,80m** e **E 575.353,24m** ; deste segue com azimute de 85°57'53,77" por uma distância de 46,18m, até o ponto **P3059**, de coordenadas **N 9.714.018,05m** e **E 575.399,30m** ; deste segue com azimute de 75°47'00,65" por uma distância de 43,15m, até o ponto **P3060**, de coordenadas **N 9.714.028,65m** e **E 575.441,13m** ; deste segue com azimute de 71°07'32,87" por uma distância de 69,11m, até o ponto **P3061**, de coordenadas **N 9.714.051,01m** e **E 575.506,53m** ; deste segue com azimute de 59°54'56,53" por uma distância de 44,22m, até o ponto **P3062**, de coordenadas **N 9.714.073,17m** e **E 575.544,79m** ; deste segue com azimute de 59°54'55,79" por uma distância de 44,22m, até o ponto **P3063**, de coordenadas **N 9.714.095,34m** e **E 575.583,05m** ; deste segue com azimute de 64°06'33,92" por uma distância de 17,33m, até o ponto **P3064**, de coordenadas **N 9.714.102,91m** e **E 575.598,64m** ; deste segue com azimute de 77°34'39,26" por uma distância de 26,89m, até o ponto **P3065**, de coordenadas **N 9.714.108,69m** e **E 575.624,90m** ; deste segue com azimute de 86°32'02,93" por uma distância de 72,29m, até o ponto **P3066**, de coordenadas **N 9.714.113,06m** e **E 575.697,06m** ; deste segue com azimute de 76°29'32,12" por uma distância de 66,19m, até o ponto **P3067**, de coordenadas **N 9.714.128,52m** e **E 575.761,42m** ; deste segue com azimute de 50°43'46,79" por uma distância de 54,16m, até o ponto **P3068**, de coordenadas **N 9.714.162,81m** e **E 575.803,35m** ; deste segue com azimute de 41°36'10,05" por uma distância de 49,78m, até o ponto **P3069**, de coordenadas **N 9.714.200,03m** e **E 575.836,41m** ; deste segue com azimute de 59°22'54,02" por uma distância de 59,15m, até o ponto **P3070**, de coordenadas **N 9.714.230,16m** e **E 575.887,31m** ; deste segue com azimute de 69°14'26,35" por uma distância de 12,42m, até o ponto **P3071**, de coordenadas **N 9.714.234,56m** e **E 575.898,92m** ; deste segue com azimute de 79°50'40,98" por uma distância de 54,53m, até o ponto **P3072**, de coordenadas **N 9.714.244,17m** e **E 575.952,60m** ; deste segue com azimute de 88°12'40,94" por uma distância de 67,13m, até o ponto **P3073**, de coordenadas **N 9.714.246,27m** e **E 576.019,69m** ; deste segue com azimute de 91°57'35,99" por uma distância de 80,39m, até o ponto **P3074**, de coordenadas **N 9.714.243,52m** e **E 576.100,04m** ; deste segue com azimute de 84°34'36,45" por uma distância de 39,75m, até o ponto **P3075**, de coordenadas **N 9.714.247,28m** e **E 576.139,61m** ; deste segue com azimute de 55°30'33,68" por uma distância de 30,87m, até o ponto **P3076**, de coordenadas **N 9.714.264,76m** e **E 576.165,05m** ; deste segue com azimute de 40°46'20,99" por uma distância de 13,56m, até o ponto **P3077**, de coordenadas **N 9.714.275,03m** e **E 576.173,91m** ; deste segue com azimute de 165°31'45,94" por uma distância de 564,04m, até o ponto **P3078**, de coordenadas **N 9.713.728,88m** e **E 576.314,85m** ; deste segue com azimute de 71°34'55,87" por



PREFEITURA DE SÃO LUÍS

SECRETARIA MUNICIPAL DE GOVERNO

MINUTA DE ANTEPROJETO DE LEI Nº _____ DE _____ DE 2019

uma distância de 40,32m, até o ponto **P3079**, de coordenadas N **9.713.741,62m** e E **576.353,11m** ; deste segue com azimute de 168°50'43,22" por uma distância de 440,17m, até o ponto **P3080**, de coordenadas N **9.713.309,77m** e E **576.438,26m** ; deste segue com azimute de 260°32'34,64" por uma distância de 3,27m, até o ponto **P3081**, de coordenadas N **9.713.309,23m** e E **576.435,04m** ; deste segue com azimute de 263°53'19,05" por uma distância de 21,05m, até o ponto **P3082**, de coordenadas N **9.713.306,99m** e E **576.414,11m** ; deste segue com azimute de 253°24'19,40" por uma distância de 34,02m, até o ponto **P3083**, de coordenadas N **9.713.297,27m** e E **576.381,50m** ; deste segue com azimute de 232°50'02,43" por uma distância de 37,58m, até o ponto **P3084**, de coordenadas N **9.713.274,57m** e E **576.351,55m** ; deste segue com azimute de 197°54'57,09" por uma distância de 52,32m, até o ponto **P3085**, de coordenadas N **9.713.224,78m** e E **576.335,46m** ; deste segue com azimute de 210°35'47,34" por uma distância de 27,72m, até o ponto **P3086**, de coordenadas N **9.713.200,92m** e E **576.321,35m** ; deste segue com azimute de 232°34'05,25" por uma distância de 29,37m, até o ponto **P3087**, de coordenadas N **9.713.183,07m** e E **576.298,03m** ; deste segue com azimute de 262°43'47,25" por uma distância de 58,26m, até o ponto **P3088**, de coordenadas N **9.713.175,70m** e E **576.240,23m** ; deste segue com azimute de 265°20'59,70" por uma distância de 61,02m, até o ponto **P3089**, de coordenadas N **9.713.170,75m** e E **576.179,41m** ; deste segue com azimute de 256°42'36,72" por uma distância de 80,95m, até o ponto **P3090**, de coordenadas N **9.713.152,14m** e E **576.100,63m** ; deste segue com azimute de 252°47'41,60" por uma distância de 51,54m, até o ponto **P3091**, de coordenadas N **9.713.136,90m** e E **576.051,40m** ; deste segue com azimute de 256°13'38,35" por uma distância de 35,84m, até o ponto **P3092**, de coordenadas N **9.713.128,37m** e E **576.016,58m** ; deste segue com azimute de 261°34'44,70" por uma distância de 32,73m, até o ponto **P3093**, de coordenadas N **9.713.123,57m** e E **575.984,21m** ; deste segue com azimute de 279°12'11,45" por uma distância de 36,75m, até o ponto **P3094**, de coordenadas N **9.713.129,45m** e E **575.947,92m** ; deste segue com azimute de 265°55'01,53" por uma distância de 66,05m, até o ponto **P3095**, de coordenadas N **9.713.124,75m** e E **575.882,04m** ; deste segue com azimute de 287°52'02,48" por uma distância de 20,78m, até o ponto **P3096**, de coordenadas N **9.713.131,12m** e E **575.862,26m** ; deste segue com azimute de 273°46'10,87" por uma distância de 69,50m, até o ponto **P3097**, de coordenadas N **9.713.135,69m** e E **575.792,91m** ; deste segue com azimute de 258°41'51,88" por uma distância de 29,92m, até o ponto **P3098**, de coordenadas N **9.713.129,83m** e E **575.763,57m** ; deste segue com azimute de 281°55'16,35" por uma distância de 46,18m, até o ponto **P3099**, de coordenadas N **9.713.139,37m** e E **575.718,38m** ; deste segue com azimute de 276°51'33,23" por uma distância de 73,85m, até o ponto **P3100**, de coordenadas N **9.713.148,19m** e E **575.645,06m** ; deste segue com azimute de 286°52'09,12" por uma distância de 115,45m, até o ponto **P3101**, de coordenadas N **9.713.181,69m** e E **575.534,58m** ; deste segue com azimute de 261°24'35,65" por uma distância de 68,22m, até o ponto **P3102**, de coordenadas N **9.713.171,50m** e E **575.467,12m** ; deste segue com azimute de 250°09'57,38" por uma distância de 66,48m, até o ponto **P3103**, de coordenadas N **9.713.148,95m** e E **575.404,59m** ; deste segue com azimute de 235°54'12,25" por uma distância de 25,82m, até o ponto **P3104**, de coordenadas N **9.713.134,47m** e E **575.383,20m** ; deste segue com azimute de 251°10'11,78" por uma distância de 57,08m, até o ponto **P3105**, de coordenadas N **9.713.116,05m** e E **575.329,18m** ; deste segue com azimute de 186°20'39,96" por uma distância de 30,41m, até o ponto **P3106**, de coordenadas N **9.713.085,82m** e E **575.325,82m** ; deste segue com azimute de 150°14'16,43" por uma distância de 24,56m, até o ponto **P3107**, de coordenadas N **9.713.064,51m** e E **575.338,01m** ; deste segue com azimute de 103°23'01,22" por uma distância de 28,39m, até o ponto **P3108**, de coordenadas N **9.713.057,93m** e E **575.365,63m** ; deste segue com azimute de 91°23'47,64" por uma distância de 28,02m, até o ponto **P3109**, de coordenadas N **9.713.057,25m** e E **575.393,64m** ; deste segue com azimute de 105°00'30,78" por uma distância de 24,36m, até o ponto **P3110**, de coordenadas N **9.713.050,94m** e E **575.417,17m** ; deste segue com azimute de 114°17'23,71" por uma distância de 23,37m, até o ponto **P3111**, de coordenadas N **9.713.041,33m** e E **575.438,48m** ; deste segue com azimute de 105°44'26,73" por uma distância de 31,02m, até o ponto **P3112**, de coordenadas N **9.713.032,91m** e E **575.468,33m** ; deste segue com azimute de 100°12'51,76" por uma distância de 87,17m, até o ponto **P3113**, de coordenadas N **9.713.017,45m** e E **575.554,12m** ; deste segue com azimute de 119°29'40,50" por uma distância de 43,46m, até o ponto **P3114**, de coordenadas N **9.712.996,06m** e E **575.591,95m** ; deste segue com azimute de 93°46'32,15" por uma distância de 120,90m, até o ponto **P3115**, de coordenadas N **9.712.988,10m** e E **575.712,59m** ; deste segue com azimute de 108°42'50,53" por uma distância de 36,74m, até o ponto **P3116**, de coordenadas N **9.712.976,31m** e E **575.747,38m** ; deste segue com azimute de 120°03'06,25" por uma distância de 41,60m, até o ponto **P3117**, de coordenadas N **9.712.955,48m** e E **575.783,39m** ; deste segue com azimute de 126°51'03,63" por uma distância de 43,88m, até o ponto **P3118**, de coordenadas N **9.712.929,16m** e E **575.818,50m** ; deste segue com azimute de 125°51'56,68" por uma distância de 96,11m, até o ponto **P3119**, de coordenadas N **9.712.872,85m** e E **575.896,38m** ; deste segue com azimute de 138°47'40,88" por uma distância de 32,94m, até o ponto **P3120**, de



PREFEITURA DE SÃO LUÍS

SECRETARIA MUNICIPAL DE GOVERNO

MINUTA DE ANTEPROJETO DE LEI Nº _____ DE _____ DE 2019

coordenadas N 9.712.848,07m e E 575.918,08m ; deste segue com azimute de 176°27'55,45" por uma distância de 42,60m, até o ponto P01, onde teve início essa descrição.

ÁREA EM CONSOLIDAÇÃO - 2 - PARTE 14

Município : SÃO LUÍS U.F: MA - BR

Área (ha) : 5.475,5124

Perímetro (m) : 56058.4900000001

LIMITES e CONFRONTANTES: Inicia-se a descrição deste perímetro no ponto P01, de coordenadas N 9.702.422,22m e E 575.866,03m; deste segue com azimute de 128°39'35,31" por uma distância de 215,71m, até o ponto P02, de coordenadas N 9.702.287,47m e E 576.034,47m ; deste segue com azimute de 134°23'48,87" por uma distância de 1.508,72m, até o ponto P03, de coordenadas N 9.701.231,93m e E 577.112,47m ; deste segue com azimute de 34°45'54,71" por uma distância de 2.323,76m, até o ponto P04, de coordenadas N 9.703.140,88m e E 578.437,51m ; deste segue com azimute de 18°26'05,82" por uma distância de 887,74m, até o ponto P05, de coordenadas N 9.703.983,07m e E 578.718,24m ; deste segue com azimute de 93°16'13,76" por uma distância de 787,32m, até o ponto P06, de coordenadas N 9.703.938,15m e E 579.504,28m ; deste segue com azimute de 104°53'10,56" por uma distância de 835,68m, até o ponto P07, de coordenadas N 9.703.723,47m e E 580.311,91m ; deste segue com azimute de 186°02'38,45" por uma distância de 268,89m, até o ponto P08, de coordenadas N 9.703.456,08m e E 580.283,59m ; deste segue com azimute de 275°53'29,91" por uma distância de 0,08m, até o ponto P09, de coordenadas N 9.703.456,08m e E 580.283,51m ; deste segue com azimute de 118°10'29,38" por uma distância de 168,04m, até o ponto P10, de coordenadas N 9.703.376,74m e E 580.431,64m ; deste segue com azimute de 191°15'06,10" por uma distância de 837,33m, até o ponto P11, de coordenadas N 9.702.555,51m e E 580.268,26m ; deste segue com azimute de 191°15'06,10" por uma distância de 216,69m, até o ponto P12, de coordenadas N 9.702.342,98m e E 580.225,98m ; deste segue com azimute de 100°00'35,94" por uma distância de 22,09m, até o ponto P13, de coordenadas N 9.702.339,14m e E 580.247,73m ; deste segue com azimute de 101°10'45,48" por uma distância de 131,50m, até o ponto P14, de coordenadas N 9.702.313,65m e E 580.376,73m ; deste segue com azimute de 176°00'21,96" por uma distância de 2.479,85m, até o ponto P15, de coordenadas N 9.699.839,82m e E 580.549,46m ; deste segue com azimute de 216°04'35,87" por uma distância de 2.380,00m, até o ponto P16, de coordenadas N 9.697.916,24m e E 579.147,96m ; deste segue com azimute de 218°11'47,72" por uma distância de 713,90m, até o ponto P17, de coordenadas N 9.697.355,18m e E 578.706,51m ; deste segue com azimute de 310°30'10,25" por uma distância de 30,86m, até o ponto P18, de coordenadas N 9.697.375,22m e E 578.683,04m ; deste segue com azimute de 302°39'39,29" por uma distância de 22,64m, até o ponto P19, de coordenadas N 9.697.387,44m e E 578.663,98m ; deste segue com azimute de 323°34'08,91" por uma distância de 25,52m, até o ponto P20, de coordenadas N 9.697.407,97m e E 578.648,83m ; deste segue com azimute de 315°47'05,37" por uma distância de 25,23m, até o ponto P21, de coordenadas N 9.697.426,06m e E 578.631,23m ; deste segue com azimute de 303°41'24,24" por uma distância de 35,25m, até o ponto P22, de coordenadas N 9.697.445,61m e E 578.601,91m ; deste segue com azimute de 209°34'40,22" por uma distância de 41,59m, até o ponto P23, de coordenadas N 9.697.409,44m e E 578.581,38m ; deste segue com azimute de 305°23'50,39" por uma distância de 1.111,32m, até o ponto P24, de coordenadas N 9.698.053,16m e E 577.675,48m ; deste segue com azimute de 226°25'34,16" por uma distância de 721,68m, até o ponto P25, de coordenadas N 9.697.555,72m e E 577.152,64m ; deste segue com azimute de 226°09'47,56" por uma distância de 722,27m, até o ponto P26, de coordenadas N 9.697.055,47m e E 576.631,65m ; deste segue com azimute de 89°44'15,86" por uma distância de 14,42m, até o ponto P27, de coordenadas N 9.697.055,54m e E 576.646,07m ; deste segue com azimute de 226°05'18,62" por uma distância de 519,98m, até o ponto P28, de coordenadas N 9.696.694,91m e E 576.271,47m ; deste segue com azimute de 226°35'43,63" por uma distância de 2.126,35m, até o ponto P29, de coordenadas N 9.695.233,80m e E 574.726,64m ; deste segue com azimute de 337°45'58,63" por uma distância de 0,28m, até o ponto P30, de coordenadas N 9.695.234,06m e E 574.726,53m ; deste segue com azimute de 195°29'44,99" por uma distância de 29,54m, até o ponto P31, de coordenadas N 9.695.205,60m e E 574.718,64m ; deste segue com azimute de 181°04'11,66" por uma distância de 26,78m, até o ponto P32, de coordenadas N 9.695.178,82m e E 574.718,14m ; deste segue com azimute de 195°03'48,74" por uma distância de 25,36m, até o ponto P33, de coordenadas N 9.695.154,33m e E 574.711,55m ; deste segue com azimute de 211°20'29,03" por uma distância de 25,29m, até o ponto P34, de coordenadas N 9.695.132,73m e E 574.698,39m ; deste segue com azimute de 196°22'40,64" por uma distância de 11,44m, até o ponto P35, de coordenadas N 9.695.121,75m e E 574.695,16m ; deste segue com azimute de 204°36'46,76" por uma distância de 26,06m, até o ponto P36, de coordenadas N



PREFEITURA DE SÃO LUÍS

SECRETARIA MUNICIPAL DE GOVERNO

MINUTA DE ANTEPROJETO DE LEI Nº _____ DE _____ DE 2019

9.695.098,06m e E 574.684,31m ; deste segue com azimute de 227°03'38,34" por uma distância de 25,90m, até o ponto **P37**, de coordenadas **N 9.695.080,41m e E 574.665,35m** ; deste segue com azimute de 247°44'34,71" por uma distância de 53,92m, até o ponto **P38**, de coordenadas **N 9.695.059,99m e E 574.615,45m** ; deste segue com azimute de 245°58'09,90" por uma distância de 25,20m, até o ponto **P39**, de coordenadas **N 9.695.049,73m e E 574.592,43m** ; deste segue com azimute de 251°01'20,09" por uma distância de 27,20m, até o ponto **P40**, de coordenadas **N 9.695.040,88m e E 574.566,70m** ; deste segue com azimute de 244°16'14,07" por uma distância de 25,73m, até o ponto **P41**, de coordenadas **N 9.695.029,71m e E 574.543,53m** ; deste segue com azimute de 243°51'50,03" por uma distância de 25,69m, até o ponto **P42**, de coordenadas **N 9.695.018,40m e E 574.520,47m** ; deste segue com azimute de 254°05'19,22" por uma distância de 26,34m, até o ponto **P43**, de coordenadas **N 9.695.011,18m e E 574.495,14m** ; deste segue com azimute de 259°56'16,79" por uma distância de 24,76m, até o ponto **P44**, de coordenadas **N 9.695.006,85m e E 574.470,76m** ; deste segue com azimute de 261°50'07,62" por uma distância de 17,38m, até o ponto **P45**, de coordenadas **N 9.695.004,38m e E 574.453,55m** ; deste segue com azimute de 262°51'52,04" por uma distância de 12,94m, até o ponto **P46**, de coordenadas **N 9.695.002,77m e E 574.440,71m** ; deste segue com azimute de 268°45'10,32" por uma distância de 22,93m, até o ponto **P47**, de coordenadas **N 9.695.002,27m e E 574.417,79m** ; deste segue com azimute de 285°18'04,63" por uma distância de 26,01m, até o ponto **P48**, de coordenadas **N 9.695.009,14m e E 574.392,69m** ; deste segue com azimute de 301°45'46,50" por uma distância de 26,33m, até o ponto **P49**, de coordenadas **N 9.695.023,00m e E 574.370,31m** ; deste segue com azimute de 310°42'03,59" por uma distância de 25,43m, até o ponto **P50**, de coordenadas **N 9.695.039,58m e E 574.351,03m** ; deste segue com azimute de 322°08'26,15" por uma distância de 25,48m, até o ponto **P51**, de coordenadas **N 9.695.059,70m e E 574.335,39m** ; deste segue com azimute de 322°49'19,99" por uma distância de 25,90m, até o ponto **P52**, de coordenadas **N 9.695.080,34m e E 574.319,74m** ; deste segue com azimute de 324°21'44,45" por uma distância de 25,25m, até o ponto **P53**, de coordenadas **N 9.695.100,86m e E 574.305,03m** ; deste segue com azimute de 291°07'20,37" por uma distância de 26,38m, até o ponto **P54**, de coordenadas **N 9.695.110,37m e E 574.280,42m** ; deste segue com azimute de 278°07'40,79" por uma distância de 26,95m, até o ponto **P55**, de coordenadas **N 9.695.114,18m e E 574.253,73m** ; deste segue com azimute de 268°50'05,60" por uma distância de 26,70m, até o ponto **P56**, de coordenadas **N 9.695.113,63m e E 574.227,03m** ; deste segue com azimute de 261°55'36,91" por uma distância de 26,15m, até o ponto **P57**, de coordenadas **N 9.695.109,96m e E 574.201,14m** ; deste segue com azimute de 290°42'45,03" por uma distância de 67,59m, até o ponto **P58**, de coordenadas **N 9.695.133,87m e E 574.137,92m** ; deste segue com azimute de 286°25'10,95" por uma distância de 25,19m, até o ponto **P59**, de coordenadas **N 9.695.140,99m e E 574.113,76m** ; deste segue com azimute de 254°40'02,45" por uma distância de 80,24m, até o ponto **P60**, de coordenadas **N 9.695.119,77m e E 574.036,38m** ; deste segue com azimute de 245°02'57,74" por uma distância de 22,18m, até o ponto **P61**, de coordenadas **N 9.695.110,41m e E 574.016,27m** ; deste segue com azimute de 237°40'05,25" por uma distância de 20,27m, até o ponto **P62**, de coordenadas **N 9.695.099,58m e E 573.999,14m** ; deste segue com azimute de 157°53'58,67" por uma distância de 52,19m, até o ponto **P63**, de coordenadas **N 9.695.051,22m e E 574.018,78m** ; deste segue com azimute de 143°44'46,18" por uma distância de 26,92m, até o ponto **P64**, de coordenadas **N 9.695.029,50m e E 574.034,70m** ; deste segue com azimute de 162°53'50,18" por uma distância de 39,38m, até o ponto **P65**, de coordenadas **N 9.694.991,87m e E 574.046,28m** ; deste segue com azimute de 184°45'49,11" por uma distância de 17,43m, até o ponto **P66**, de coordenadas **N 9.694.974,50m e E 574.044,84m** ; deste segue com azimute de 255°36'43,64" por uma distância de 36,62m, até o ponto **P67**, de coordenadas **N 9.694.965,40m e E 574.009,36m** ; deste segue com azimute de 322°33'52,43" por uma distância de 44,48m, até o ponto **P68**, de coordenadas **N 9.695.000,72m e E 573.982,33m** ; deste segue com azimute de 284°01'37,53" por uma distância de 33,31m, até o ponto **P69**, de coordenadas **N 9.695.008,79m e E 573.950,01m** ; deste segue com azimute de 338°22'38,19" por uma distância de 32,71m, até o ponto **P70**, de coordenadas **N 9.695.039,20m e E 573.937,95m** ; deste segue com azimute de 14°48'41,59" por uma distância de 27,40m, até o ponto **P71**, de coordenadas **N 9.695.065,69m e E 573.944,96m** ; deste segue com azimute de 315°00'00,00" por uma distância de 34,80m, até o ponto **P72**, de coordenadas **N 9.695.090,30m e E 573.920,35m** ; deste segue com azimute de 283°23'32,99" por uma distância de 62,49m, até o ponto **P73**, de coordenadas **N 9.695.104,77m e E 573.859,56m** ; deste segue com azimute de 337°17'08,12" por uma distância de 67,48m, até o ponto **P74**, de coordenadas **N 9.695.167,02m e E 573.833,50m** ; deste segue com azimute de 320°11'39,94" por uma distância de 45,22m, até o ponto **P75**, de coordenadas **N 9.695.201,76m e E 573.804,55m** ; deste segue com azimute de 335°33'21,76" por uma distância de 52,47m, até o ponto **P76**, de coordenadas **N 9.695.249,52m e E 573.782,84m** ; deste segue com azimute de 338°50'19,46" por uma distância de 48,12m, até o ponto **P77**, de coordenadas **N 9.695.294,39m e E 573.765,47m** ; deste segue com azimute de 324°38'15,14" por uma distância de 55,02m, até o ponto **P78**, de coordenadas **N 9.695.339,27m e E 573.733,63m** ; deste segue com azimute de 330°06'03,95" por uma distância de 66,79m, até o



PREFEITURA DE SÃO LUÍS

SECRETARIA MUNICIPAL DE GOVERNO

MINUTA DE ANTEPROJETO DE LEI Nº _____ DE _____ DE 2019

ponto **P79**, de coordenadas **N 9.695.397,17m** e **E 573.700,33m** ; deste segue com azimute de **328°46'53,75"** por uma distância de **55,86m**, até o ponto **P80**, de coordenadas **N 9.695.444,93m** e **E 573.671,38m** ; deste segue com azimute de **339°18'16,38"** por uma distância de **69,63m**, até o ponto **P81**, de coordenadas **N 9.695.510,07m** e **E 573.646,78m** ; deste segue com azimute de **304°59'31,27"** por uma distância de **53,01m**, até o ponto **P82**, de coordenadas **N 9.695.540,47m** e **E 573.603,35m** ; deste segue com azimute de **284°02'10,48"** por uma distância de **53,71m**, até o ponto **P83**, de coordenadas **N 9.695.553,49m** e **E 573.551,24m** ; deste segue com azimute de **222°16'25,28"** por uma distância de **64,56m**, até o ponto **P84**, de coordenadas **N 9.695.505,73m** e **E 573.507,82m** ; deste segue com azimute de **161°33'54,18"** por uma distância de **27,46m**, até o ponto **P85**, de coordenadas **N 9.695.479,67m** e **E 573.516,50m** ; deste segue com azimute de **142°25'53,07"** por uma distância de **23,74m**, até o ponto **P86**, de coordenadas **N 9.695.460,86m** e **E 573.530,98m** ; deste segue com azimute de **193°40'16,71"** por uma distância de **55,12m**, até o ponto **P87**, de coordenadas **N 9.695.407,30m** e **E 573.517,95m** ; deste segue com azimute de **190°50'25,10"** por uma distância de **69,27m**, até o ponto **P88**, de coordenadas **N 9.695.339,27m** e **E 573.504,92m** ; deste segue com azimute de **186°20'24,69"** por uma distância de **78,65m**, até o ponto **P89**, de coordenadas **N 9.695.261,10m** e **E 573.496,24m** ; deste segue com azimute de **198°26'05,82"** por uma distância de **68,66m**, até o ponto **P90**, de coordenadas **N 9.695.195,97m** e **E 573.474,53m** ; deste segue com azimute de **272°17'26,20"** por uma distância de **72,43m**, até o ponto **P91**, de coordenadas **N 9.695.198,86m** e **E 573.402,15m** ; deste segue com azimute de **229°34'26,12"** por uma distância de **51,34m**, até o ponto **P92**, de coordenadas **N 9.695.165,57m** e **E 573.363,07m** ; deste segue com azimute de **207°05'43,99"** por uma distância de **69,92m**, até o ponto **P93**, de coordenadas **N 9.695.103,33m** e **E 573.331,22m** ; deste segue com azimute de **186°58'51,81"** por uma distância de **71,46m**, até o ponto **P94**, de coordenadas **N 9.695.032,40m** e **E 573.322,54m** ; deste segue com azimute de **171°28'09,24"** por uma distância de **58,55m**, até o ponto **P95**, de coordenadas **N 9.694.974,50m** e **E 573.331,22m** ; deste segue com azimute de **127°51'00,13"** por uma distância de **97,67m**, até o ponto **P96**, de coordenadas **N 9.694.914,57m** e **E 573.408,35m** ; deste segue com azimute de **161°53'46,45"** por uma distância de **79,19m**, até o ponto **P97**, de coordenadas **N 9.694.839,30m** e **E 573.432,96m** ; deste segue com azimute de **200°08'10,69"** por uma distância de **46,25m**, até o ponto **P98**, de coordenadas **N 9.694.795,87m** e **E 573.417,03m** ; deste segue com azimute de **171°23'03,67"** por uma distância de **48,31m**, até o ponto **P99**, de coordenadas **N 9.694.748,11m** e **E 573.424,27m** ; deste segue com azimute de **139°23'55,34"** por uma distância de **40,04m**, até o ponto **P100**, de coordenadas **N 9.694.717,71m** e **E 573.450,32m** ; deste segue com azimute de **227°07'15,95"** por uma distância de **27,65m**, até o ponto **P101**, de coordenadas **N 9.694.698,89m** e **E 573.430,06m** ; deste segue com azimute de **232°07'30,06"** por uma distância de **66,02m**, até o ponto **P102**, de coordenadas **N 9.694.658,36m** e **E 573.377,95m** ; deste segue com azimute de **265°21'52,33"** por uma distância de **53,73m**, até o ponto **P103**, de coordenadas **N 9.694.654,02m** e **E 573.324,39m** ; deste segue com azimute de **278°31'50,76"** por uma distância de **58,55m**, até o ponto **P104**, de coordenadas **N 9.694.662,71m** e **E 573.266,49m** ; deste segue com azimute de **250°23'45,28"** por uma distância de **112,17m**, até o ponto **P105**, de coordenadas **N 9.694.625,07m** e **E 573.160,83m** ; deste segue com azimute de **232°07'30,06"** por uma distância de **66,02m**, até o ponto **P106**, de coordenadas **N 9.694.584,54m** e **E 573.108,72m** ; deste segue com azimute de **239°55'53,10"** por uma distância de **63,56m**, até o ponto **P107**, de coordenadas **N 9.694.552,70m** e **E 573.053,71m** ; deste segue com azimute de **258°06'40,83"** por uma distância de **56,21m**, até o ponto **P108**, de coordenadas **N 9.694.541,12m** e **E 572.998,71m** ; deste segue com azimute de **318°34'34,80"** por uma distância de **32,82m**, até o ponto **P109**, de coordenadas **N 9.694.565,72m** e **E 572.977,00m** ; deste segue com azimute de **5°11'39,94"** por uma distância de **47,96m**, até o ponto **P110**, de coordenadas **N 9.694.613,49m** e **E 572.981,34m** ; deste segue com azimute de **12°59'40,62"** por uma distância de **57,94m**, até o ponto **P111**, de coordenadas **N 9.694.669,94m** e **E 572.994,37m** ; deste segue com azimute de **40°18'50,76"** por uma distância de **62,64m**, até o ponto **P112**, de coordenadas **N 9.694.717,71m** e **E 573.034,90m** ; deste segue com azimute de **46°50'51,40"** por uma distância de **31,75m**, até o ponto **P113**, de coordenadas **N 9.694.739,42m** e **E 573.058,06m** ; deste segue com azimute de **19°32'11,96"** por uma distância de **47,61m**, até o ponto **P114**, de coordenadas **N 9.694.784,30m** e **E 573.073,98m** ; deste segue com azimute de **327°31'43,71"** por uma distância de **18,87m**, até o ponto **P115**, de coordenadas **N 9.694.800,22m** e **E 573.063,85m** ; deste segue com azimute de **360°00'00,00"** por uma distância de **73,82m**, até o ponto **P116**, de coordenadas **N 9.694.874,04m** e **E 573.063,85m** ; deste segue com azimute de **284°02'10,48"** por uma distância de **29,84m**, até o ponto **P117**, de coordenadas **N 9.694.881,28m** e **E 573.034,90m** ; deste segue com azimute de **243°26'05,82"** por uma distância de **93,86m**, até o ponto **P118**, de coordenadas **N 9.694.839,30m** e **E 572.950,94m** ; deste segue com azimute de **262°52'29,94"** por uma distância de **46,68m**, até o ponto **P119**, de coordenadas **N 9.694.833,51m** e **E 572.904,62m** ; deste segue com azimute de **241°41'57,28"** por uma distância de **42,74m**, até o ponto **P120**, de coordenadas **N 9.694.813,24m** e **E 572.866,99m** ; deste segue com azimute de **285°56'43,43"** por uma distância de **63,23m**, até o ponto **P121**, de coordenadas **N 9.694.830,61m** e **E 572.806,19m** ; deste segue com azimute de



PREFEITURA DE SÃO LUÍS

SECRETARIA MUNICIPAL DE GOVERNO

MINUTA DE ANTEPROJETO DE LEI Nº _____ DE _____ DE 2019

199°17'24,17" por uma distância de 30,67m, até o ponto **P122**, de coordenadas **N 9.694.801,66m** e **E 572.796,06m** ; deste segue com azimute de 260°50'15,55" por uma distância de 45,45m, até o ponto **P123**, de coordenadas **N 9.694.794,43m** e **E 572.751,19m** ; deste segue com azimute de 266°03'17,33" por uma distância de 84,15m, até o ponto **P124**, de coordenadas **N 9.694.788,64m** e **E 572.667,23m** ; deste segue com azimute de 286°08'39,62" por uma distância de 57,26m, até o ponto **P125**, de coordenadas **N 9.694.804,56m** e **E 572.612,23m** ; deste segue com azimute de 308°55'39,16" por uma distância de 48,38m, até o ponto **P126**, de coordenadas **N 9.694.834,96m** e **E 572.574,59m** ; deste segue com azimute de 317°23'09,40" por uma distância de 49,17m, até o ponto **P127**, de coordenadas **N 9.694.871,14m** e **E 572.541,30m** ; deste segue com azimute de 323°40'23,43" por uma distância de 61,09m, até o ponto **P128**, de coordenadas **N 9.694.920,36m** e **E 572.505,12m** ; deste segue com azimute de 341°33'54,18" por uma distância de 27,46m, até o ponto **P129**, de coordenadas **N 9.694.946,41m** e **E 572.496,43m** ; deste segue com azimute de 347°11'44,64" por uma distância de 32,66m, até o ponto **P130**, de coordenadas **N 9.694.978,26m** e **E 572.489,19m** ; deste segue com azimute de 310°48'54,30" por uma distância de 42,08m, até o ponto **P131**, de coordenadas **N 9.695.005,76m** e **E 572.457,35m** ; deste segue com azimute de 274°14'11,02" por uma distância de 78,38m, até o ponto **P132**, de coordenadas **N 9.695.011,55m** e **E 572.379,18m** ; deste segue com azimute de 260°43'38,63" por uma distância de 71,87m, até o ponto **P133**, de coordenadas **N 9.694.999,97m** e **E 572.308,26m** ; deste segue com azimute de 229°34'26,12" por uma distância de 51,34m, até o ponto **P134**, de coordenadas **N 9.694.966,68m** e **E 572.269,17m** ; deste segue com azimute de 236°18'35,76" por uma distância de 78,28m, até o ponto **P135**, de coordenadas **N 9.694.923,25m** e **E 572.204,04m** ; deste segue com azimute de 229°30'50,36" por uma distância de 78,03m, até o ponto **P136**, de coordenadas **N 9.694.872,59m** e **E 572.144,69m** ; deste segue com azimute de 258°16'17,21" por uma distância de 75,95m, até o ponto **P137**, de coordenadas **N 9.694.857,15m** e **E 572.070,33m** ; deste segue com azimute de 276°34'55,00" por uma distância de 37,88m, até o ponto **P138**, de coordenadas **N 9.694.861,50m** e **E 572.032,70m** ; deste segue com azimute de 286°30'15,70" por uma distância de 40,76m, até o ponto **P139**, de coordenadas **N 9.694.873,08m** e **E 571.993,61m** ; deste segue com azimute de 264°33'34,80" por uma distância de 30,53m, até o ponto **P140**, de coordenadas **N 9.694.870,18m** e **E 571.963,22m** ; deste segue com azimute de 266°54'21,39" por uma distância de 53,64m, até o ponto **P141**, de coordenadas **N 9.694.867,29m** e **E 571.909,66m** ; deste segue com azimute de 279°41'19,63" por uma distância de 60,21m, até o ponto **P142**, de coordenadas **N 9.694.877,42m** e **E 571.850,31m** ; deste segue com azimute de 233°44'46,18" por uma distância de 53,85m, até o ponto **P143**, de coordenadas **N 9.694.845,57m** e **E 571.806,89m** ; deste segue com azimute de 236°39'33,45" por uma distância de 65,84m, até o ponto **P144**, de coordenadas **N 9.694.809,39m** e **E 571.751,88m** ; deste segue com azimute de 278°19'32,34" por uma distância de 59,98m, até o ponto **P145**, de coordenadas **N 9.694.818,07m** e **E 571.692,54m** ; deste segue com azimute de 238°50'26,50" por uma distância de 72,74m, até o ponto **P146**, de coordenadas **N 9.694.780,44m** e **E 571.630,29m** ; deste segue com azimute de 199°58'59,18" por uma distância de 50,83m, até o ponto **P147**, de coordenadas **N 9.694.732,67m** e **E 571.612,92m** ; deste segue com azimute de 225°00'00,00" por uma distância de 71,65m, até o ponto **P148**, de coordenadas **N 9.694.682,01m** e **E 571.562,26m** ; deste segue com azimute de 233°35'01,04" por uma distância de 109,72m, até o ponto **P149**, de coordenadas **N 9.694.616,87m** e **E 571.473,96m** ; deste segue com azimute de 295°01'00,82" por uma distância de 95,84m, até o ponto **P150**, de coordenadas **N 9.694.657,40m** e **E 571.387,12m** ; deste segue com azimute de 302°34'26,61" por uma distância de 61,84m, até o ponto **P151**, de coordenadas **N 9.694.690,69m** e **E 571.335,01m** ; deste segue com azimute de 54°23'20,93" por uma distância de 131,75m, até o ponto **P152**, de coordenadas **N 9.694.767,41m** e **E 571.442,12m** ; deste segue com azimute de 24°13'39,88" por uma distância de 31,75m, até o ponto **P153**, de coordenadas **N 9.694.796,36m** e **E 571.455,15m** ; deste segue com azimute de 306°01'38,54" por uma distância de 19,69m, até o ponto **P154**, de coordenadas **N 9.694.807,94m** e **E 571.439,23m** ; deste segue com azimute de 36°36'25,47" por uma distância de 126,22m, até o ponto **P155**, de coordenadas **N 9.694.909,26m** e **E 571.514,49m** ; deste segue com azimute de 0°00'01,97" por uma distância de 51,98m, até o ponto **P156**, de coordenadas **N 9.694.961,25m** e **E 571.514,49m** ; deste segue com azimute de 47°04'54,81" por uma distância de 25,69m, até o ponto **P157**, de coordenadas **N 9.694.978,74m** e **E 571.533,31m** ; deste segue com azimute de 32°00'19,38" por uma distância de 40,97m, até o ponto **P158**, de coordenadas **N 9.695.013,48m** e **E 571.555,02m** ; deste segue com azimute de 352°24'19,28" por uma distância de 21,90m, até o ponto **P159**, de coordenadas **N 9.695.035,19m** e **E 571.552,13m** ; deste segue com azimute de 20°25'58,18" por uma distância de 78,78m, até o ponto **P160**, de coordenadas **N 9.695.109,02m** e **E 571.579,63m** ; deste segue com azimute de 9°51'56,90" por uma distância de 33,79m, até o ponto **P161**, de coordenadas **N 9.695.142,31m** e **E 571.585,42m** ; deste segue com azimute de 20°19'23,29" por uma distância de 41,68m, até o ponto **P162**, de coordenadas **N 9.695.181,39m** e **E 571.599,90m** ; deste segue com azimute de 27°28'27,95" por uma distância de 40,79m, até o ponto **P163**, de coordenadas **N 9.695.217,58m** e **E 571.618,71m** ; deste segue com azimute de 19°32'11,96" por uma distância de 47,61m, até o ponto **P164**, de coordenadas **N 9.695.262,45m** e **E 571.634,64m**



PREFEITURA DE SÃO LUÍS

SECRETARIA MUNICIPAL DE GOVERNO

MINUTA DE ANTEPROJETO DE LEI Nº _____ DE _____ DE 2019

; deste segue com azimute de 44°09'05,08" por uma distância de 55,49m, até o ponto **P165**, de coordenadas N **9.695.302,26m** e E **571.673,29m** ; deste segue com azimute de 65°18'20,36" por uma distância de 22,55m, até o ponto **P166**, de coordenadas N **9.695.311,68m** e E **571.693,78m** ; deste segue com azimute de 93°46'00,22" por uma distância de 4,51m, até o ponto **P167**, de coordenadas N **9.695.311,39m** e E **571.698,27m** ; deste segue com azimute de 105°04'46,70" por uma distância de 49,21m, até o ponto **P168**, de coordenadas N **9.695.298,59m** e E **571.745,79m** ; deste segue com azimute de 70°28'32,40" por uma distância de 98,04m, até o ponto **P169**, de coordenadas N **9.695.331,35m** e E **571.838,19m** ; deste segue com azimute de 313°57'08,96" por uma distância de 61,69m, até o ponto **P170**, de coordenadas N **9.695.374,17m** e E **571.793,78m** ; deste segue com azimute de 269°44'58,42" por uma distância de 27,57m, até o ponto **P171**, de coordenadas N **9.695.374,05m** e E **571.766,21m** ; deste segue com azimute de 50°47'47,44" por uma distância de 250,45m, até o ponto **P172**, de coordenadas N **9.695.532,36m** e E **571.960,29m** ; deste segue com azimute de 22°28'09,21" por uma distância de 325,90m, até o ponto **P173**, de coordenadas N **9.695.833,52m** e E **572.084,84m** ; deste segue com azimute de 24°46'59,76" por uma distância de 290,89m, até o ponto **P174**, de coordenadas N **9.696.097,62m** e E **572.206,78m** ; deste segue com azimute de 17°32'51,36" por uma distância de 97,51m, até o ponto **P175**, de coordenadas N **9.696.190,59m** e E **572.236,18m** ; deste segue com azimute de 358°07'19,11" por uma distância de 172,53m, até o ponto **P176**, de coordenadas N **9.696.363,03m** e E **572.230,53m** ; deste segue com azimute de 129°48'20,06" por uma distância de 46,02m, até o ponto **P177**, de coordenadas N **9.696.333,57m** e E **572.265,88m** ; deste segue com azimute de 48°37'58,62" por uma distância de 681,18m, até o ponto **P178**, de coordenadas N **9.696.783,75m** e E **572.777,11m** ; deste segue com azimute de 321°20'24,69" por uma distância de 195,43m, até o ponto **P179**, de coordenadas N **9.696.936,35m** e E **572.655,02m** ; deste segue com azimute de 42°03'51,58" por uma distância de 421,39m, até o ponto **P180**, de coordenadas N **9.697.249,19m** e E **572.937,34m** ; deste segue com azimute de 0°39'30,76" por uma distância de 568,90m, até o ponto **P181**, de coordenadas N **9.697.818,05m** e E **572.943,88m** ; deste segue com azimute de 37°26'11,78" por uma distância de 112,54m, até o ponto **P182**, de coordenadas N **9.697.907,41m** e E **573.012,29m** ; deste segue com azimute de 321°34'02,55" por uma distância de 187,61m, até o ponto **P183**, de coordenadas N **9.698.054,37m** e E **572.895,68m** ; deste segue com azimute de 314°19'42,38" por uma distância de 651,56m, até o ponto **P184**, de coordenadas N **9.698.509,67m** e E **572.429,58m** ; deste segue com azimute de 39°43'25,11" por uma distância de 79,78m, até o ponto **P185**, de coordenadas N **9.698.571,03m** e E **572.480,57m** ; deste segue com azimute de 308°07'25,54" por uma distância de 23,27m, até o ponto **P186**, de coordenadas N **9.698.585,40m** e E **572.462,27m** ; deste segue com azimute de 302°22'59,45" por uma distância de 25,46m, até o ponto **P187**, de coordenadas N **9.698.599,04m** e E **572.440,76m** ; deste segue com azimute de 313°17'11,15" por uma distância de 26,39m, até o ponto **P188**, de coordenadas N **9.698.617,13m** e E **572.421,55m** ; deste segue com azimute de 319°00'18,96" por uma distância de 25,15m, até o ponto **P189**, de coordenadas N **9.698.636,11m** e E **572.405,06m** ; deste segue com azimute de 330°56'38,07" por uma distância de 26,18m, até o ponto **P190**, de coordenadas N **9.698.658,99m** e E **572.392,34m** ; deste segue com azimute de 354°55'33,21" por uma distância de 25,82m, até o ponto **P191**, de coordenadas N **9.698.684,72m** e E **572.390,06m** ; deste segue com azimute de 8°49'06,67" por uma distância de 27,27m, até o ponto **P192**, de coordenadas N **9.698.711,67m** e E **572.394,24m** ; deste segue com azimute de 346°13'31,27" por uma distância de 26,14m, até o ponto **P193**, de coordenadas N **9.698.737,05m** e E **572.388,02m** ; deste segue com azimute de 282°24'57,45" por uma distância de 25,55m, até o ponto **P194**, de coordenadas N **9.698.742,54m** e E **572.363,06m** ; deste segue com azimute de 292°26'51,56" por uma distância de 26,54m, até o ponto **P195**, de coordenadas N **9.698.752,68m** e E **572.338,53m** ; deste segue com azimute de 301°28'00,29" por uma distância de 25,79m, até o ponto **P196**, de coordenadas N **9.698.766,14m** e E **572.316,54m** ; deste segue com azimute de 309°41'12,78" por uma distância de 25,59m, até o ponto **P197**, de coordenadas N **9.698.782,48m** e E **572.296,85m** ; deste segue com azimute de 301°09'01,93" por uma distância de 25,36m, até o ponto **P198**, de coordenadas N **9.698.795,60m** e E **572.275,14m** ; deste segue com azimute de 301°15'34,68" por uma distância de 26,47m, até o ponto **P199**, de coordenadas N **9.698.809,33m** e E **572.252,52m** ; deste segue com azimute de 296°22'20,49" por uma distância de 25,27m, até o ponto **P200**, de coordenadas N **9.698.820,55m** e E **572.229,88m** ; deste segue com azimute de 271°59'51,81" por uma distância de 25,73m, até o ponto **P201**, de coordenadas N **9.698.821,45m** e E **572.204,17m** ; deste segue com azimute de 263°52'39,69" por uma distância de 26,31m, até o ponto **P202**, de coordenadas N **9.698.818,65m** e E **572.178,01m** ; deste segue com azimute de 280°40'23,24" por uma distância de 25,41m, até o ponto **P203**, de coordenadas N **9.698.823,35m** e E **572.153,04m** ; deste segue com azimute de 290°16'28,59" por uma distância de 26,45m, até o ponto **P204**, de coordenadas N **9.698.832,52m** e E **572.128,23m** ; deste segue com azimute de 331°19'21,55" por uma distância de 49,56m, até o ponto **P205**, de coordenadas N **9.698.876,00m** e E **572.104,44m** ; deste segue com azimute de 9°59'43,01" por uma distância de 25,87m, até o ponto **P206**, de coordenadas N **9.698.901,48m** e E **572.108,93m** ; deste segue com azimute de 10°20'43,79" por uma distância de 27,23m, até o ponto **P207**, de coordenadas N



PREFEITURA DE SÃO LUÍS

SECRETARIA MUNICIPAL DE GOVERNO

MINUTA DE ANTEPROJETO DE LEI Nº _____ DE _____ DE 2019

9.698.928,27m e E 572.113,82m ; deste segue com azimute de $21^{\circ}48'04,21''$ por uma distância de 0,01m, até o ponto **P208**, de coordenadas **N 9.698.928,28m e E 572.113,82m** ; deste segue com azimute de $5^{\circ}06'14,64''$ por uma distância de 32,15m, até o ponto **P209**, de coordenadas **N 9.698.960,30m e E 572.116,68m** ; deste segue com azimute de $6^{\circ}36'00,34''$ por uma distância de 26,54m, até o ponto **P210**, de coordenadas **N 9.698.986,66m e E 572.119,73m** ; deste segue com azimute de $22^{\circ}05'35,52''$ por uma distância de 25,52m, até o ponto **P211**, de coordenadas **N 9.699.010,31m e E 572.129,33m** ; deste segue com azimute de $34^{\circ}18'03,90''$ por uma distância de 25,75m, até o ponto **P212**, de coordenadas **N 9.699.031,58m e E 572.143,84m** ; deste segue com azimute de $37^{\circ}49'47,09''$ por uma distância de 25,55m, até o ponto **P213**, de coordenadas **N 9.699.051,76m e E 572.159,51m** ; deste segue com azimute de $34^{\circ}43'05,49''$ por uma distância de 26,74m, até o ponto **P214**, de coordenadas **N 9.699.073,74m e E 572.174,74m** ; deste segue com azimute de $34^{\circ}17'24,34''$ por uma distância de 26,75m, até o ponto **P215**, de coordenadas **N 9.699.095,84m e E 572.189,81m** ; deste segue com azimute de $49^{\circ}13'30,78''$ por uma distância de 25,43m, até o ponto **P216**, de coordenadas **N 9.699.112,45m e E 572.209,07m** ; deste segue com azimute de $58^{\circ}58'05,70''$ por uma distância de 26,01m, até o ponto **P217**, de coordenadas **N 9.699.125,86m e E 572.231,36m** ; deste segue com azimute de $51^{\circ}33'53,29''$ por uma distância de 27,09m, até o ponto **P218**, de coordenadas **N 9.699.142,70m e E 572.252,58m** ; deste segue com azimute de $49^{\circ}09'49,86''$ por uma distância de 26,20m, até o ponto **P219**, de coordenadas **N 9.699.159,83m e E 572.272,40m** ; deste segue com azimute de $54^{\circ}42'30,57''$ por uma distância de 25,70m, até o ponto **P220**, de coordenadas **N 9.699.174,68m e E 572.293,38m** ; deste segue com azimute de $48^{\circ}51'12,53''$ por uma distância de 25,99m, até o ponto **P221**, de coordenadas **N 9.699.191,78m e E 572.312,95m** ; deste segue com azimute de $47^{\circ}39'51,75''$ por uma distância de 27,38m, até o ponto **P222**, de coordenadas **N 9.699.210,22m e E 572.333,19m** ; deste segue com azimute de $45^{\circ}19'13,59''$ por uma distância de 25,29m, até o ponto **P223**, de coordenadas **N 9.699.228,00m e E 572.351,17m** ; deste segue com azimute de $49^{\circ}01'09,89''$ por uma distância de 25,72m, até o ponto **P224**, de coordenadas **N 9.699.244,87m e E 572.370,59m** ; deste segue com azimute de $44^{\circ}09'41,71''$ por uma distância de 26,10m, até o ponto **P225**, de coordenadas **N 9.699.263,59m e E 572.388,77m** ; deste segue com azimute de $43^{\circ}25'02,25''$ por uma distância de 25,35m, até o ponto **P226**, de coordenadas **N 9.699.282,00m e E 572.406,19m** ; deste segue com azimute de $38^{\circ}58'43,22''$ por uma distância de 25,82m, até o ponto **P227**, de coordenadas **N 9.699.302,07m e E 572.422,43m** ; deste segue com azimute de $323^{\circ}38'15,84''$ por uma distância de 25,28m, até o ponto **P228**, de coordenadas **N 9.699.322,43m e E 572.407,44m** ; deste segue com azimute de $250^{\circ}46'34,67''$ por uma distância de 25,27m, até o ponto **P229**, de coordenadas **N 9.699.314,11m e E 572.383,58m** ; deste segue com azimute de $239^{\circ}54'45,76''$ por uma distância de 25,11m, até o ponto **P230**, de coordenadas **N 9.699.301,52m e E 572.361,85m** ; deste segue com azimute de $236^{\circ}26'40,20''$ por uma distância de 25,98m, até o ponto **P231**, de coordenadas **N 9.699.287,16m e E 572.340,20m** ; deste segue com azimute de $235^{\circ}24'47,72''$ por uma distância de 26,41m, até o ponto **P232**, de coordenadas **N 9.699.272,17m e E 572.318,46m** ; deste segue com azimute de $236^{\circ}20'41,40''$ por uma distância de 27,32m, até o ponto **P233**, de coordenadas **N 9.699.257,03m e E 572.295,72m** ; deste segue com azimute de $239^{\circ}35'47,13''$ por uma distância de 27,19m, até o ponto **P234**, de coordenadas **N 9.699.243,27m e E 572.272,27m** ; deste segue com azimute de $233^{\circ}19'28,45''$ por uma distância de 27,11m, até o ponto **P235**, de coordenadas **N 9.699.227,08m e E 572.250,53m** ; deste segue com azimute de $226^{\circ}35'45,48''$ por uma distância de 25,64m, até o ponto **P236**, de coordenadas **N 9.699.209,46m e E 572.231,90m** ; deste segue com azimute de $229^{\circ}29'46,00''$ por uma distância de 26,16m, até o ponto **P237**, de coordenadas **N 9.699.192,47m e E 572.212,01m** ; deste segue com azimute de $231^{\circ}45'51,07''$ por uma distância de 27,44m, até o ponto **P238**, de coordenadas **N 9.699.175,49m e E 572.190,46m** ; deste segue com azimute de $231^{\circ}11'53,07''$ por uma distância de 27,70m, até o ponto **P239**, de coordenadas **N 9.699.158,13m e E 572.168,87m** ; deste segue com azimute de $234^{\circ}55'38,69''$ por uma distância de 25,63m, até o ponto **P240**, de coordenadas **N 9.699.143,40m e E 572.147,89m** ; deste segue com azimute de $250^{\circ}12'27,54''$ por uma distância de 26,43m, até o ponto **P241**, de coordenadas **N 9.699.134,45m e E 572.123,02m** ; deste segue com azimute de $255^{\circ}19'58,45''$ por uma distância de 25,55m, até o ponto **P242**, de coordenadas **N 9.699.127,98m e E 572.098,30m** ; deste segue com azimute de $248^{\circ}53'54,69''$ por uma distância de 25,08m, até o ponto **P243**, de coordenadas **N 9.699.118,95m e E 572.074,90m** ; deste segue com azimute de $257^{\circ}05'09,73''$ por uma distância de 26,62m, até o ponto **P244**, de coordenadas **N 9.699.113,00m e E 572.048,95m** ; deste segue com azimute de $250^{\circ}20'25,62''$ por uma distância de 26,93m, até o ponto **P245**, de coordenadas **N 9.699.103,94m e E 572.023,59m** ; deste segue com azimute de $241^{\circ}55'05,08''$ por uma distância de 25,00m, até o ponto **P246**, de coordenadas **N 9.699.092,17m e E 572.001,53m** ; deste segue com azimute de $237^{\circ}23'36,76''$ por uma distância de 25,67m, até o ponto **P247**, de coordenadas **N 9.699.078,34m e E 571.979,91m** ; deste segue com azimute de $215^{\circ}25'43,57''$ por uma distância de 25,69m, até o ponto **P248**, de coordenadas **N 9.699.057,41m e E 571.965,02m** ; deste segue com azimute de $277^{\circ}37'42,02''$ por uma distância de 161,81m, até o ponto **P249**, de coordenadas **N 9.699.078,89m e E 571.804,64m** ; deste segue com azimute de $305^{\circ}55'44,49''$ por uma distância de 25,70m, até o



PREFEITURA DE SÃO LUÍS

SECRETARIA MUNICIPAL DE GOVERNO

MINUTA DE ANTEPROJETO DE LEI Nº _____ DE _____ DE 2019

ponto **P250**, de coordenadas **N 9.699.093,97m** e **E 571.783,83m** ; deste segue com azimute de **312°20'29,07"** por uma distância de **25,61m**, até o ponto **P251**, de coordenadas **N 9.699.111,22m** e **E 571.764,90m** ; deste segue com azimute de **326°03'41,10"** por uma distância de **25,58m**, até o ponto **P252**, de coordenadas **N 9.699.132,44m** e **E 571.750,62m** ; deste segue com azimute de **324°18'08,36"** por uma distância de **25,81m**, até o ponto **P253**, de coordenadas **N 9.699.153,40m** e **E 571.735,56m** ; deste segue com azimute de **350°27'00,76"** por uma distância de **48,46m**, até o ponto **P254**, de coordenadas **N 9.699.201,19m** e **E 571.727,52m** ; deste segue com azimute de **17°51'41,27"** por uma distância de **26,54m**, até o ponto **P255**, de coordenadas **N 9.699.226,45m** e **E 571.735,66m** ; deste segue com azimute de **347°52'41,81"** por uma distância de **26,72m**, até o ponto **P256**, de coordenadas **N 9.699.252,57m** e **E 571.730,05m** ; deste segue com azimute de **347°00'13,26"** por uma distância de **25,26m**, até o ponto **P257**, de coordenadas **N 9.699.277,18m** e **E 571.724,37m** ; deste segue com azimute de **357°45'40,59"** por uma distância de **25,60m**, até o ponto **P258**, de coordenadas **N 9.699.302,76m** e **E 571.723,37m** ; deste segue com azimute de **312°32'32,37"** por uma distância de **25,39m**, até o ponto **P259**, de coordenadas **N 9.699.319,93m** e **E 571.704,66m** ; deste segue com azimute de **307°57'05,56"** por uma distância de **26,91m**, até o ponto **P260**, de coordenadas **N 9.699.336,48m** e **E 571.683,44m** ; deste segue com azimute de **305°34'19,92"** por uma distância de **25,08m**, até o ponto **P261**, de coordenadas **N 9.699.351,07m** e **E 571.663,04m** ; deste segue com azimute de **289°13'20,89"** por uma distância de **27,61m**, até o ponto **P262**, de coordenadas **N 9.699.360,16m** e **E 571.636,97m** ; deste segue com azimute de **288°27'41,44"** por uma distância de **27,28m**, até o ponto **P263**, de coordenadas **N 9.699.368,80m** e **E 571.611,09m** ; deste segue com azimute de **301°50'16,11"** por uma distância de **27,54m**, até o ponto **P264**, de coordenadas **N 9.699.383,33m** e **E 571.587,69m** ; deste segue com azimute de **308°25'51,75"** por uma distância de **25,03m**, até o ponto **P265**, de coordenadas **N 9.699.398,89m** e **E 571.568,08m** ; deste segue com azimute de **0°21'35,72"** por uma distância de **25,47m**, até o ponto **P266**, de coordenadas **N 9.699.424,36m** e **E 571.568,24m** ; deste segue com azimute de **40°53'51,82"** por uma distância de **26,00m**, até o ponto **P267**, de coordenadas **N 9.699.444,01m** e **E 571.585,26m** ; deste segue com azimute de **51°22'31,16"** por uma distância de **25,47m**, até o ponto **P268**, de coordenadas **N 9.699.459,91m** e **E 571.605,16m** ; deste segue com azimute de **33°53'06,19"** por uma distância de **26,08m**, até o ponto **P269**, de coordenadas **N 9.699.481,56m** e **E 571.619,70m** ; deste segue com azimute de **2°06'24,09"** por uma distância de **25,03m**, até o ponto **P270**, de coordenadas **N 9.699.506,57m** e **E 571.620,62m** ; deste segue com azimute de **252°18'03,22"** por uma distância de **26,35m**, até o ponto **P271**, de coordenadas **N 9.699.498,56m** e **E 571.595,52m** ; deste segue com azimute de **216°05'19,65"** por uma distância de **27,43m**, até o ponto **P272**, de coordenadas **N 9.699.476,39m** e **E 571.579,36m** ; deste segue com azimute de **228°46'21,45"** por uma distância de **26,01m**, até o ponto **P273**, de coordenadas **N 9.699.459,25m** e **E 571.559,80m** ; deste segue com azimute de **244°46'25,82"** por uma distância de **26,80m**, até o ponto **P274**, de coordenadas **N 9.699.447,83m** e **E 571.535,56m** ; deste segue com azimute de **260°48'56,92"** por uma distância de **25,06m**, até o ponto **P275**, de coordenadas **N 9.699.443,83m** e **E 571.510,82m** ; deste segue com azimute de **269°09'15,72"** por uma distância de **27,10m**, até o ponto **P276**, de coordenadas **N 9.699.443,43m** e **E 571.483,72m** ; deste segue com azimute de **286°18'30,99"** por uma distância de **25,57m**, até o ponto **P277**, de coordenadas **N 9.699.450,61m** e **E 571.459,18m** ; deste segue com azimute de **323°59'06,04"** por uma distância de **27,21m**, até o ponto **P278**, de coordenadas **N 9.699.472,62m** e **E 571.443,18m** ; deste segue com azimute de **344°42'10,40"** por uma distância de **25,13m**, até o ponto **P279**, de coordenadas **N 9.699.496,86m** e **E 571.436,55m** ; deste segue com azimute de **358°08'52,68"** por uma distância de **25,06m**, até o ponto **P280**, de coordenadas **N 9.699.521,91m** e **E 571.435,74m** ; deste segue com azimute de **0°49'27,09"** por uma distância de **27,11m**, até o ponto **P281**, de coordenadas **N 9.699.549,02m** e **E 571.436,13m** ; deste segue com azimute de **359°42'14,68"** por uma distância de **25,17m**, até o ponto **P282**, de coordenadas **N 9.699.574,19m** e **E 571.436,00m** ; deste segue com azimute de **2°06'07,37"** por uma distância de **26,72m**, até o ponto **P283**, de coordenadas **N 9.699.600,89m** e **E 571.436,98m** ; deste segue com azimute de **11°33'33,07"** por uma distância de **27,05m**, até o ponto **P284**, de coordenadas **N 9.699.627,39m** e **E 571.442,40m** ; deste segue com azimute de **23°36'05,43"** por uma distância de **27,07m**, até o ponto **P285**, de coordenadas **N 9.699.652,20m** e **E 571.453,24m** ; deste segue com azimute de **14°51'44,45"** por uma distância de **27,25m**, até o ponto **P286**, de coordenadas **N 9.699.678,54m** e **E 571.460,23m** ; deste segue com azimute de **5°44'12,82"** por uma distância de **26,01m**, até o ponto **P287**, de coordenadas **N 9.699.704,42m** e **E 571.462,83m** ; deste segue com azimute de **3°47'12,41"** por uma distância de **25,13m**, até o ponto **P288**, de coordenadas **N 9.699.729,50m** e **E 571.464,49m** ; deste segue com azimute de **7°37'44,96"** por uma distância de **25,23m**, até o ponto **P289**, de coordenadas **N 9.699.754,51m** e **E 571.467,84m** ; deste segue com azimute de **9°36'31,17"** por uma distância de **27,68m**, até o ponto **P290**, de coordenadas **N 9.699.781,80m** e **E 571.472,46m** ; deste segue com azimute de **14°22'43,46"** por uma distância de **26,78m**, até o ponto **P291**, de coordenadas **N 9.699.807,74m** e **E 571.479,11m** ; deste segue com azimute de **19°10'18,43"** por uma distância de **26,07m**, até o ponto **P292**, de coordenadas **N 9.699.832,36m** e **E 571.487,67m** ; deste segue com azimute de **31°13'18,64"** por



PREFEITURA DE SÃO LUÍS

SECRETARIA MUNICIPAL DE GOVERNO

MINUTA DE ANTEPROJETO DE LEI Nº _____ DE _____ DE 2019

uma distância de 25,89m, até o ponto **P293**, de coordenadas **N 9.699.854,50m** e **E 571.501,09m** ; deste segue com azimute de 42°36'07,12" por uma distância de 26,53m, até o ponto **P294**, de coordenadas **N 9.699.874,03m** e **E 571.519,05m** ; deste segue com azimute de 50°57'21,97" por uma distância de 27,26m, até o ponto **P295**, de coordenadas **N 9.699.891,20m** e **E 571.540,22m** ; deste segue com azimute de 56°04'35,58" por uma distância de 25,87m, até o ponto **P296**, de coordenadas **N 9.699.905,64m** e **E 571.561,69m** ; deste segue com azimute de 30°54'20,68" por uma distância de 25,41m, até o ponto **P297**, de coordenadas **N 9.699.927,44m** e **E 571.574,74m** ; deste segue com azimute de 345°31'14,77" por uma distância de 26,04m, até o ponto **P298**, de coordenadas **N 9.699.952,65m** e **E 571.568,23m** ; deste segue com azimute de 279°14'37,00" por uma distância de 26,27m, até o ponto **P299**, de coordenadas **N 9.699.956,87m** e **E 571.542,30m** ; deste segue com azimute de 281°19'07,08" por uma distância de 25,83m, até o ponto **P300**, de coordenadas **N 9.699.961,94m** e **E 571.516,97m** ; deste segue com azimute de 313°33'53,70" por uma distância de 27,10m, até o ponto **P301**, de coordenadas **N 9.699.980,62m** e **E 571.497,33m** ; deste segue com azimute de 356°12'36,22" por uma distância de 25,27m, até o ponto **P302**, de coordenadas **N 9.700.005,83m** e **E 571.495,66m** ; deste segue com azimute de 3°11'14,08" por uma distância de 25,72m, até o ponto **P303**, de coordenadas **N 9.700.031,51m** e **E 571.497,09m** ; deste segue com azimute de 10°15'47,06" por uma distância de 25,76m, até o ponto **P304**, de coordenadas **N 9.700.056,86m** e **E 571.501,68m** ; deste segue com azimute de 7°28'55,03" por uma distância de 26,88m, até o ponto **P305**, de coordenadas **N 9.700.083,51m** e **E 571.505,18m** ; deste segue com azimute de 10°31'00,53" por uma distância de 26,35m, até o ponto **P306**, de coordenadas **N 9.700.109,42m** e **E 571.509,99m** ; deste segue com azimute de 10°08'46,50" por uma distância de 25,20m, até o ponto **P307**, de coordenadas **N 9.700.134,23m** e **E 571.514,43m** ; deste segue com azimute de 18°01'52,73" por uma distância de 25,59m, até o ponto **P308**, de coordenadas **N 9.700.158,56m** e **E 571.522,35m** ; deste segue com azimute de 258°54'31,87" por uma distância de 25,68m, até o ponto **P309**, de coordenadas **N 9.700.153,62m** e **E 571.497,15m** ; deste segue com azimute de 227°31'12,90" por uma distância de 26,37m, até o ponto **P310**, de coordenadas **N 9.700.135,81m** e **E 571.477,70m** ; deste segue com azimute de 215°22'14,62" por uma distância de 25,53m, até o ponto **P311**, de coordenadas **N 9.700.114,99m** e **E 571.462,92m** ; deste segue com azimute de 209°29'49,02" por uma distância de 27,80m, até o ponto **P312**, de coordenadas **N 9.700.090,79m** e **E 571.449,23m** ; deste segue com azimute de 221°16'41,92" por uma distância de 26,25m, até o ponto **P313**, de coordenadas **N 9.700.071,06m** e **E 571.431,91m** ; deste segue com azimute de 216°30'55,85" por uma distância de 26,84m, até o ponto **P314**, de coordenadas **N 9.700.049,49m** e **E 571.415,94m** ; deste segue com azimute de 207°18'48,13" por uma distância de 25,00m, até o ponto **P315**, de coordenadas **N 9.700.027,28m** e **E 571.404,47m** ; deste segue com azimute de 199°54'13,50" por uma distância de 27,14m, até o ponto **P316**, de coordenadas **N 9.700.001,76m** e **E 571.395,23m** ; deste segue com azimute de 196°48'44,90" por uma distância de 25,69m, até o ponto **P317**, de coordenadas **N 9.699.977,17m** e **E 571.387,80m** ; deste segue com azimute de 191°40'18,80" por uma distância de 25,46m, até o ponto **P318**, de coordenadas **N 9.699.952,24m** e **E 571.382,65m** ; deste segue com azimute de 190°52'39,35" por uma distância de 27,29m, até o ponto **P319**, de coordenadas **N 9.699.925,44m** e **E 571.377,50m** ; deste segue com azimute de 190°43'39,80" por uma distância de 26,06m, até o ponto **P320**, de coordenadas **N 9.699.899,84m** e **E 571.372,65m** ; deste segue com azimute de 199°16'54,09" por uma distância de 25,89m, até o ponto **P321**, de coordenadas **N 9.699.875,40m** e **E 571.364,10m** ; deste segue com azimute de 166°56'19,66" por uma distância de 25,80m, até o ponto **P322**, de coordenadas **N 9.699.850,27m** e **E 571.369,93m** ; deste segue com azimute de 192°05'51,99" por uma distância de 26,53m, até o ponto **P323**, de coordenadas **N 9.699.824,33m** e **E 571.364,37m** ; deste segue com azimute de 171°56'33,58" por uma distância de 25,61m, até o ponto **P324**, de coordenadas **N 9.699.798,97m** e **E 571.367,96m** ; deste segue com azimute de 168°27'30,64" por uma distância de 26,69m, até o ponto **P325**, de coordenadas **N 9.699.772,82m** e **E 571.373,30m** ; deste segue com azimute de 197°37'18,45" por uma distância de 25,40m, até o ponto **P326**, de coordenadas **N 9.699.748,61m** e **E 571.365,61m** ; deste segue com azimute de 210°36'18,10" por uma distância de 25,20m, até o ponto **P327**, de coordenadas **N 9.699.726,92m** e **E 571.352,78m** ; deste segue com azimute de 216°29'42,98" por uma distância de 25,39m, até o ponto **P328**, de coordenadas **N 9.699.706,51m** e **E 571.337,68m** ; deste segue com azimute de 214°30'09,46" por uma distância de 25,03m, até o ponto **P329**, de coordenadas **N 9.699.685,88m** e **E 571.323,50m** ; deste segue com azimute de 206°00'35,69" por uma distância de 26,77m, até o ponto **P330**, de coordenadas **N 9.699.661,82m** e **E 571.311,76m** ; deste segue com azimute de 207°24'16,94" por uma distância de 26,25m, até o ponto **P331**, de coordenadas **N 9.699.638,52m** e **E 571.299,68m** ; deste segue com azimute de 218°14'50,01" por uma distância de 26,46m, até o ponto **P332**, de coordenadas **N 9.699.617,74m** e **E 571.283,30m** ; deste segue com azimute de 222°46'19,17" por uma distância de 11,38m, até o ponto **P333**, de coordenadas **N 9.699.609,38m** e **E 571.275,58m** ; deste segue com azimute de 260°32'52,56" por uma distância de 15,75m, até o ponto **P334**, de coordenadas **N 9.699.606,80m** e **E 571.260,04m** ; deste segue com azimute de 228°12'42,76" por uma distância de 13,32m, até o ponto **P335**, de coordenadas **N 9.699.597,92m** e **E 571.250,11m** ; deste segue com



PREFEITURA DE SÃO LUÍS

SECRETARIA MUNICIPAL DE GOVERNO

MINUTA DE ANTEPROJETO DE LEI Nº _____ DE _____ DE 2019

azimute de 273°24'45,91" por uma distância de 15,26m, até o ponto **P336**, de coordenadas **N 9.699.598,83m** e **E 571.234,87m** ; deste segue com azimute de 242°02'13,44" por uma distância de 26,76m, até o ponto **P337**, de coordenadas **N 9.699.586,28m** e **E 571.211,23m** ; deste segue com azimute de 233°50'50,83" por uma distância de 25,24m, até o ponto **P338**, de coordenadas **N 9.699.571,39m** e **E 571.190,85m** ; deste segue com azimute de 235°27'13,66" por uma distância de 25,06m, até o ponto **P339**, de coordenadas **N 9.699.557,18m** e **E 571.170,21m** ; deste segue com azimute de 264°38'33,99" por uma distância de 25,49m, até o ponto **P340**, de coordenadas **N 9.699.554,80m** e **E 571.144,83m** ; deste segue com azimute de 323°15'51,23" por uma distância de 25,63m, até o ponto **P341**, de coordenadas **N 9.699.575,34m** e **E 571.129,50m** ; deste segue com azimute de 315°51'33,74" por uma distância de 25,46m, até o ponto **P342**, de coordenadas **N 9.699.593,61m** e **E 571.111,77m** ; deste segue com azimute de 253°56'04,58" por uma distância de 26,23m, até o ponto **P343**, de coordenadas **N 9.699.586,35m** e **E 571.086,56m** ; deste segue com azimute de 276°39'50,11" por uma distância de 26,97m, até o ponto **P344**, de coordenadas **N 9.699.589,48m** e **E 571.059,77m** ; deste segue com azimute de 293°51'02,45" por uma distância de 26,54m, até o ponto **P345**, de coordenadas **N 9.699.600,21m** e **E 571.035,50m** ; deste segue com azimute de 308°40'47,81" por uma distância de 26,66m, até o ponto **P346**, de coordenadas **N 9.699.616,87m** e **E 571.014,69m** ; deste segue com azimute de 302°33'35,19" por uma distância de 26,29m, até o ponto **P347**, de coordenadas **N 9.699.631,02m** e **E 570.992,53m** ; deste segue com azimute de 295°02'25,48" por uma distância de 16,40m, até o ponto **P348**, de coordenadas **N 9.699.637,96m** e **E 570.977,68m** ; deste segue com azimute de 334°38'43,50" por uma distância de 16,21m, até o ponto **P349**, de coordenadas **N 9.699.652,61m** e **E 570.970,73m** ; deste segue com azimute de 320°17'19,35" por uma distância de 16,34m, até o ponto **P350**, de coordenadas **N 9.699.665,18m** e **E 570.960,29m** ; deste segue com azimute de 309°08'52,67" por uma distância de 19,30m, até o ponto **P351**, de coordenadas **N 9.699.677,36m** e **E 570.945,33m** ; deste segue com azimute de 345°33'46,05" por uma distância de 19,03m, até o ponto **P352**, de coordenadas **N 9.699.695,79m** e **E 570.940,58m** ; deste segue com azimute de 321°25'27,88" por uma distância de 30,43m, até o ponto **P353**, de coordenadas **N 9.699.719,59m** e **E 570.921,60m** ; deste segue com azimute de 323°39'57,59" por uma distância de 3,51m, até o ponto **P354**, de coordenadas **N 9.699.722,42m** e **E 570.919,52m** ; deste segue com azimute de 347°43'23,25" por uma distância de 7,47m, até o ponto **P355**, de coordenadas **N 9.699.729,72m** e **E 570.917,93m** ; deste segue com azimute de 308°26'06,33" por uma distância de 9,22m, até o ponto **P356**, de coordenadas **N 9.699.735,44m** e **E 570.910,72m** ; deste segue com azimute de 337°08'03,87" por uma distância de 6,71m, até o ponto **P357**, de coordenadas **N 9.699.741,63m** e **E 570.908,11m** ; deste segue com azimute de 343°10'31,07" por uma distância de 14,94m, até o ponto **P358**, de coordenadas **N 9.699.755,93m** e **E 570.903,78m** ; deste segue com azimute de 335°12'32,18" por uma distância de 25,14m, até o ponto **P359**, de coordenadas **N 9.699.778,75m** e **E 570.893,24m** ; deste segue com azimute de 330°41'48,30" por uma distância de 15,38m, até o ponto **P360**, de coordenadas **N 9.699.792,16m** e **E 570.885,72m** ; deste segue com azimute de 346°49'11,31" por uma distância de 15,54m, até o ponto **P361**, de coordenadas **N 9.699.807,29m** e **E 570.882,17m** ; deste segue com azimute de 338°34'30,21" por uma distância de 19,22m, até o ponto **P362**, de coordenadas **N 9.699.825,18m** e **E 570.875,15m** ; deste segue com azimute de 332°05'47,55" por uma distância de 18,57m, até o ponto **P363**, de coordenadas **N 9.699.841,59m** e **E 570.866,46m** ; deste segue com azimute de 351°39'51,82" por uma distância de 17,86m, até o ponto **P364**, de coordenadas **N 9.699.859,26m** e **E 570.863,87m** ; deste segue com azimute de 347°19'56,71" por uma distância de 17,47m, até o ponto **P365**, de coordenadas **N 9.699.876,30m** e **E 570.860,04m** ; deste segue com azimute de 351°28'40,81" por uma distância de 25,85m, até o ponto **P366**, de coordenadas **N 9.699.901,86m** e **E 570.856,21m** ; deste segue com azimute de 351°29'14,22" por uma distância de 26,68m, até o ponto **P367**, de coordenadas **N 9.699.928,25m** e **E 570.852,26m** ; deste segue com azimute de 349°58'46,47" por uma distância de 26,67m, até o ponto **P368**, de coordenadas **N 9.699.954,51m** e **E 570.847,62m** ; deste segue com azimute de 355°18'39,44" por uma distância de 26,79m, até o ponto **P369**, de coordenadas **N 9.699.981,21m** e **E 570.845,43m** ; deste segue com azimute de 7°12'11,64" por uma distância de 25,44m, até o ponto **P370**, de coordenadas **N 9.700.006,45m** e **E 570.848,62m** ; deste segue com azimute de 13°05'45,27" por uma distância de 25,86m, até o ponto **P371**, de coordenadas **N 9.700.031,64m** e **E 570.854,48m** ; deste segue com azimute de 307°55'11,47" por uma distância de 25,76m, até o ponto **P372**, de coordenadas **N 9.700.047,47m** e **E 570.834,16m** ; deste segue com azimute de 279°58'32,85" por uma distância de 29,90m, até o ponto **P373**, de coordenadas **N 9.700.052,65m** e **E 570.804,71m** ; deste segue com azimute de 286°22'53,46" por uma distância de 24,18m, até o ponto **P374**, de coordenadas **N 9.700.059,47m** e **E 570.781,51m** ; deste segue com azimute de 307°37'38,85" por uma distância de 23,14m, até o ponto **P375**, de coordenadas **N 9.700.073,60m** e **E 570.763,18m** ; deste segue com azimute de 319°21'52,76" por uma distância de 25,55m, até o ponto **P376**, de coordenadas **N 9.700.092,99m** e **E 570.746,54m** ; deste segue com azimute de 322°57'17,34" por uma distância de 25,50m, até o ponto **P377**, de coordenadas **N 9.700.113,34m** e **E 570.731,18m** ; deste segue com azimute de 340°30'31,29" por uma distância de 27,27m, até o ponto **P378**, de coordenadas **N 9.700.139,05m** e **E**



PREFEITURA DE SÃO LUÍS

SECRETARIA MUNICIPAL DE GOVERNO

MINUTA DE ANTEPROJETO DE LEI Nº _____ DE _____ DE 2019

570.722,08m ; deste segue com azimute de $352^{\circ}44'09,92''$ por uma distância de 25,07m, até o ponto **P379**, de coordenadas **N 9.700.163,92m** e **E 570.718,91m** ; deste segue com azimute de $353^{\circ}27'09,65''$ por uma distância de 27,19m, até o ponto **P380**, de coordenadas **N 9.700.190,93m** e **E 570.715,81m** ; deste segue com azimute de $3^{\circ}31'01,35''$ por uma distância de 25,92m, até o ponto **P381**, de coordenadas **N 9.700.216,80m** e **E 570.717,40m** ; deste segue com azimute de $4^{\circ}44'40,66''$ por uma distância de 25,03m, até o ponto **P382**, de coordenadas **N 9.700.241,74m** e **E 570.719,47m** ; deste segue com azimute de $25^{\circ}21'24,46''$ por uma distância de 25,66m, até o ponto **P383**, de coordenadas **N 9.700.264,93m** e **E 570.730,46m** ; deste segue com azimute de $30^{\circ}19'42,87''$ por uma distância de 26,30m, até o ponto **P384**, de coordenadas **N 9.700.287,63m** e **E 570.743,74m** ; deste segue com azimute de $56^{\circ}14'19,37''$ por uma distância de 26,78m, até o ponto **P385**, de coordenadas **N 9.700.302,51m** e **E 570.766,00m** ; deste segue com azimute de $61^{\circ}31'57,82''$ por uma distância de 25,87m, até o ponto **P386**, de coordenadas **N 9.700.314,84m** e **E 570.788,74m** ; deste segue com azimute de $29^{\circ}08'26,91''$ por uma distância de 25,18m, até o ponto **P387**, de coordenadas **N 9.700.336,83m** e **E 570.801,00m** ; deste segue com azimute de $308^{\circ}05'24,57''$ por uma distância de 26,39m, até o ponto **P388**, de coordenadas **N 9.700.353,11m** e **E 570.780,23m** ; deste segue com azimute de $279^{\circ}44'11,11''$ por uma distância de 52,92m, até o ponto **P389**, de coordenadas **N 9.700.362,06m** e **E 570.728,07m** ; deste segue com azimute de $283^{\circ}30'24,38''$ por uma distância de 26,25m, até o ponto **P390**, de coordenadas **N 9.700.368,19m** e **E 570.702,55m** ; deste segue com azimute de $281^{\circ}04'16,13''$ por uma distância de 25,88m, até o ponto **P391**, de coordenadas **N 9.700.373,16m** e **E 570.677,15m** ; deste segue com azimute de $322^{\circ}10'45,53''$ por uma distância de 25,91m, até o ponto **P392**, de coordenadas **N 9.700.393,63m** e **E 570.661,26m** ; deste segue com azimute de $321^{\circ}12'34,22''$ por uma distância de 26,02m, até o ponto **P393**, de coordenadas **N 9.700.413,91m** e **E 570.644,96m** ; deste segue com azimute de $303^{\circ}47'57,67''$ por uma distância de 26,17m, até o ponto **P394**, de coordenadas **N 9.700.428,47m** e **E 570.623,21m** ; deste segue com azimute de $321^{\circ}35'59,23''$ por uma distância de 25,16m, até o ponto **P395**, de coordenadas **N 9.700.448,19m** e **E 570.607,58m** ; deste segue com azimute de $342^{\circ}38'35,94''$ por uma distância de 25,71m, até o ponto **P396**, de coordenadas **N 9.700.472,73m** e **E 570.599,91m** ; deste segue com azimute de $351^{\circ}43'22,58''$ por uma distância de 26,47m, até o ponto **P397**, de coordenadas **N 9.700.498,92m** e **E 570.596,10m** ; deste segue com azimute de $351^{\circ}15'49,90''$ por uma distância de 26,07m, até o ponto **P398**, de coordenadas **N 9.700.524,69m** e **E 570.592,14m** ; deste segue com azimute de $357^{\circ}11'47,26''$ por uma distância de 25,76m, até o ponto **P399**, de coordenadas **N 9.700.550,42m** e **E 570.590,88m** ; deste segue com azimute de $2^{\circ}29'05,79''$ por uma distância de 26,99m, até o ponto **P400**, de coordenadas **N 9.700.577,38m** e **E 570.592,05m** ; deste segue com azimute de $12^{\circ}37'34,86''$ por uma distância de 26,12m, até o ponto **P401**, de coordenadas **N 9.700.602,87m** e **E 570.597,76m** ; deste segue com azimute de $38^{\circ}49'55,06''$ por uma distância de 25,47m, até o ponto **P402**, de coordenadas **N 9.700.622,71m** e **E 570.613,73m** ; deste segue com azimute de $39^{\circ}17'21,86''$ por uma distância de 27,00m, até o ponto **P403**, de coordenadas **N 9.700.643,61m** e **E 570.630,83m** ; deste segue com azimute de $8^{\circ}08'56,34''$ por uma distância de 25,75m, até o ponto **P404**, de coordenadas **N 9.700.669,10m** e **E 570.634,48m** ; deste segue com azimute de $318^{\circ}21'12,03''$ por uma distância de 25,39m, até o ponto **P405**, de coordenadas **N 9.700.688,07m** e **E 570.617,61m** ; deste segue com azimute de $301^{\circ}53'26,85''$ por uma distância de 25,44m, até o ponto **P406**, de coordenadas **N 9.700.701,51m** e **E 570.596,01m** ; deste segue com azimute de $312^{\circ}37'23,84''$ por uma distância de 25,58m, até o ponto **P407**, de coordenadas **N 9.700.718,83m** e **E 570.577,19m** ; deste segue com azimute de $321^{\circ}59'02,56''$ por uma distância de 25,56m, até o ponto **P408**, de coordenadas **N 9.700.738,96m** e **E 570.561,45m** ; deste segue com azimute de $346^{\circ}16'45,24''$ por uma distância de 26,65m, até o ponto **P409**, de coordenadas **N 9.700.764,85m** e **E 570.555,13m** ; deste segue com azimute de $19^{\circ}03'43,71''$ por uma distância de 25,97m, até o ponto **P410**, de coordenadas **N 9.700.789,40m** e **E 570.563,61m** ; deste segue com azimute de $43^{\circ}25'44,83''$ por uma distância de 27,26m, até o ponto **P411**, de coordenadas **N 9.700.809,20m** e **E 570.582,36m** ; deste segue com azimute de $55^{\circ}31'59,52''$ por uma distância de 27,09m, até o ponto **P412**, de coordenadas **N 9.700.824,53m** e **E 570.604,69m** ; deste segue com azimute de $65^{\circ}00'15,05''$ por uma distância de 25,62m, até o ponto **P413**, de coordenadas **N 9.700.835,35m** e **E 570.627,91m** ; deste segue com azimute de $75^{\circ}01'09,44''$ por uma distância de 26,21m, até o ponto **P414**, de coordenadas **N 9.700.842,13m** e **E 570.653,23m** ; deste segue com azimute de $95^{\circ}33'30,65''$ por uma distância de 25,72m, até o ponto **P415**, de coordenadas **N 9.700.839,64m** e **E 570.678,82m** ; deste segue com azimute de $115^{\circ}01'20,23''$ por uma distância de 27,61m, até o ponto **P416**, de coordenadas **N 9.700.827,96m** e **E 570.703,84m** ; deste segue com azimute de $114^{\circ}30'47,46''$ por uma distância de 27,33m, até o ponto **P417**, de coordenadas **N 9.700.816,62m** e **E 570.728,71m** ; deste segue com azimute de $109^{\circ}50'31,54''$ por uma distância de 25,45m, até o ponto **P418**, de coordenadas **N 9.700.807,98m** e **E 570.752,64m** ; deste segue com azimute de $101^{\circ}30'45,74''$ por uma distância de 26,77m, até o ponto **P419**, de coordenadas **N 9.700.802,64m** e **E 570.778,87m** ; deste segue com azimute de $90^{\circ}52'12,77''$ por uma distância de 25,68m, até o ponto **P420**, de coordenadas **N 9.700.802,25m** e **E 570.804,54m** ; deste segue com azimute de $94^{\circ}32'42,59''$ por uma distância de 25,26m, até o ponto **P421**, de



PREFEITURA DE SÃO LUÍS

SECRETARIA MUNICIPAL DE GOVERNO

MINUTA DE ANTEPROJETO DE LEI Nº _____ DE _____ DE 2019

coordenadas N **9.700.800,25m** e E **570.829,73m** ; deste segue com azimute de $92^{\circ}45'21,94''$ por uma distância de 26,08m, até o ponto **P422**, de coordenadas N **9.700.799,00m** e E **570.855,78m** ; deste segue com azimute de $51^{\circ}47'38,97''$ por uma distância de 26,61m, até o ponto **P423**, de coordenadas N **9.700.815,45m** e E **570.876,69m** ; deste segue com azimute de $352^{\circ}32'45,97''$ por uma distância de 25,04m, até o ponto **P424**, de coordenadas N **9.700.840,29m** e E **570.873,44m** ; deste segue com azimute de $315^{\circ}07'45,73''$ por uma distância de 26,62m, até o ponto **P425**, de coordenadas N **9.700.859,15m** e E **570.854,66m** ; deste segue com azimute de $306^{\circ}33'04,86''$ por uma distância de 26,84m, até o ponto **P426**, de coordenadas N **9.700.875,13m** e E **570.833,10m** ; deste segue com azimute de $306^{\circ}55'59,98''$ por uma distância de 25,47m, até o ponto **P427**, de coordenadas N **9.700.890,44m** e E **570.812,74m** ; deste segue com azimute de $339^{\circ}11'32,16''$ por uma distância de 26,14m, até o ponto **P428**, de coordenadas N **9.700.914,87m** e E **570.803,45m** ; deste segue com azimute de $14^{\circ}15'48,17''$ por uma distância de 25,76m, até o ponto **P429**, de coordenadas N **9.700.939,84m** e E **570.809,80m** ; deste segue com azimute de $53^{\circ}33'56,48''$ por uma distância de 25,76m, até o ponto **P430**, de coordenadas N **9.700.955,13m** e E **570.830,52m** ; deste segue com azimute de $35^{\circ}47'41,91''$ por uma distância de 25,58m, até o ponto **P431**, de coordenadas N **9.700.975,88m** e E **570.845,48m** ; deste segue com azimute de $12^{\circ}08'01,19''$ por uma distância de 25,92m, até o ponto **P432**, de coordenadas N **9.701.001,22m** e E **570.850,93m** ; deste segue com azimute de $8^{\circ}25'09,36''$ por uma distância de 26,98m, até o ponto **P433**, de coordenadas N **9.701.027,91m** e E **570.854,88m** ; deste segue com azimute de $356^{\circ}38'30,09''$ por uma distância de 26,00m, até o ponto **P434**, de coordenadas N **9.701.053,87m** e E **570.853,36m** ; deste segue com azimute de $321^{\circ}29'41,57''$ por uma distância de 25,11m, até o ponto **P435**, de coordenadas N **9.701.073,51m** e E **570.837,73m** ; deste segue com azimute de $285^{\circ}29'18,42''$ por uma distância de 26,32m, até o ponto **P436**, de coordenadas N **9.701.080,54m** e E **570.812,36m** ; deste segue com azimute de $293^{\circ}05'46,30''$ por uma distância de 25,94m, até o ponto **P437**, de coordenadas N **9.701.090,71m** e E **570.788,51m** ; deste segue com azimute de $303^{\circ}13'55,57''$ por uma distância de 25,33m, até o ponto **P438**, de coordenadas N **9.701.104,60m** e E **570.767,32m** ; deste segue com azimute de $315^{\circ}11'14,62''$ por uma distância de 26,59m, até o ponto **P439**, de coordenadas N **9.701.123,46m** e E **570.748,58m** ; deste segue com azimute de $297^{\circ}01'02,07''$ por uma distância de 26,69m, até o ponto **P440**, de coordenadas N **9.701.135,58m** e E **570.724,80m** ; deste segue com azimute de $289^{\circ}47'34,12''$ por uma distância de 25,96m, até o ponto **P441**, de coordenadas N **9.701.144,37m** e E **570.700,38m** ; deste segue com azimute de $288^{\circ}22'48,50''$ por uma distância de 26,45m, até o ponto **P442**, de coordenadas N **9.701.152,71m** e E **570.675,28m** ; deste segue com azimute de $262^{\circ}28'36,87''$ por uma distância de 26,51m, até o ponto **P443**, de coordenadas N **9.701.149,24m** e E **570.649,00m** ; deste segue com azimute de $248^{\circ}14'34,99''$ por uma distância de 25,36m, até o ponto **P444**, de coordenadas N **9.701.139,84m** e E **570.625,44m** ; deste segue com azimute de $256^{\circ}19'54,15''$ por uma distância de 26,44m, até o ponto **P445**, de coordenadas N **9.701.133,59m** e E **570.599,75m** ; deste segue com azimute de $277^{\circ}53'09,90''$ por uma distância de 25,80m, até o ponto **P446**, de coordenadas N **9.701.137,13m** e E **570.574,20m** ; deste segue com azimute de $302^{\circ}42'02,89''$ por uma distância de 26,60m, até o ponto **P447**, de coordenadas N **9.701.151,50m** e E **570.551,81m** ; deste segue com azimute de $311^{\circ}11'03,41''$ por uma distância de 26,20m, até o ponto **P448**, de coordenadas N **9.701.168,76m** e E **570.532,09m** ; deste segue com azimute de $328^{\circ}56'49,03''$ por uma distância de 25,42m, até o ponto **P449**, de coordenadas N **9.701.190,54m** e E **570.518,98m** ; deste segue com azimute de $357^{\circ}07'06,05''$ por uma distância de 25,12m, até o ponto **P450**, de coordenadas N **9.701.215,63m** e E **570.517,71m** ; deste segue com azimute de $32^{\circ}50'30,36''$ por uma distância de 25,72m, até o ponto **P451**, de coordenadas N **9.701.237,24m** e E **570.531,66m** ; deste segue com azimute de $52^{\circ}58'59,67''$ por uma distância de 25,90m, até o ponto **P452**, de coordenadas N **9.701.252,83m** e E **570.552,35m** ; deste segue com azimute de $23^{\circ}34'00,01''$ por uma distância de 25,43m, até o ponto **P453**, de coordenadas N **9.701.276,14m** e E **570.562,51m** ; deste segue com azimute de $6^{\circ}08'50,19''$ por uma distância de 25,68m, até o ponto **P454**, de coordenadas N **9.701.301,67m** e E **570.565,26m** ; deste segue com azimute de $4^{\circ}37'56,40''$ por uma distância de 26,63m, até o ponto **P455**, de coordenadas N **9.701.328,22m** e E **570.567,41m** ; deste segue com azimute de $337^{\circ}34'46,11''$ por uma distância de 26,31m, até o ponto **P456**, de coordenadas N **9.701.352,54m** e E **570.557,38m** ; deste segue com azimute de $302^{\circ}22'28,68''$ por uma distância de 25,58m, até o ponto **P457**, de coordenadas N **9.701.366,24m** e E **570.535,78m** ; deste segue com azimute de $336^{\circ}37'42,53''$ por uma distância de 21,06m, até o ponto **P458**, de coordenadas N **9.701.385,57m** e E **570.527,42m** ; deste segue com azimute de $351^{\circ}42'54,84''$ por uma distância de 26,72m, até o ponto **P459**, de coordenadas N **9.701.412,01m** e E **570.523,57m** ; deste segue com azimute de $359^{\circ}01'08,13''$ por uma distância de 25,11m, até o ponto **P460**, de coordenadas N **9.701.437,12m** e E **570.523,14m** ; deste segue com azimute de $351^{\circ}44'10,51''$ por uma distância de 25,46m, até o ponto **P461**, de coordenadas N **9.701.462,32m** e E **570.519,48m** ; deste segue com azimute de $354^{\circ}48'12,80''$ por uma distância de 25,73m, até o ponto **P462**, de coordenadas N **9.701.487,94m** e E **570.517,15m** ; deste segue com azimute de $335^{\circ}46'03,81''$ por uma distância de 13,23m, até o ponto **P463**, de coordenadas N **9.701.500,00m** e E **570.511,72m** ; deste segue com azimute de $6^{\circ}28'02,77''$ por uma distância de



PREFEITURA DE SÃO LUÍS

SECRETARIA MUNICIPAL DE GOVERNO

MINUTA DE ANTEPROJETO DE LEI Nº _____ DE _____ DE 2019

26,86m, até o ponto **P464**, de coordenadas **N 9.701.526,69m** e **E 570.514,75m** ; deste segue com azimute de $24^{\circ}04'25,08''$ por uma distância de 12,79m, até o ponto **P465**, de coordenadas **N 9.701.538,37m** e **E 570.519,96m** ; deste segue com azimute de $51^{\circ}47'32,47''$ por uma distância de 25,53m, até o ponto **P466**, de coordenadas **N 9.701.554,16m** e **E 570.540,02m** ; deste segue com azimute de $82^{\circ}54'25,17''$ por uma distância de 31,58m, até o ponto **P467**, de coordenadas **N 9.701.558,06m** e **E 570.571,37m** ; deste segue com azimute de $104^{\circ}23'06,21''$ por uma distância de 20,85m, até o ponto **P468**, de coordenadas **N 9.701.552,88m** e **E 570.591,56m** ; deste segue com azimute de $119^{\circ}54'12,07''$ por uma distância de 25,11m, até o ponto **P469**, de coordenadas **N 9.701.540,36m** e **E 570.613,33m** ; deste segue com azimute de $110^{\circ}52'57,41''$ por uma distância de 20,83m, até o ponto **P470**, de coordenadas **N 9.701.532,93m** e **E 570.632,79m** ; deste segue com azimute de $196^{\circ}49'55,73''$ por uma distância de 13,74m, até o ponto **P471**, de coordenadas **N 9.701.519,78m** e **E 570.628,81m** ; deste segue com azimute de $112^{\circ}52'11,63''$ por uma distância de 21,58m, até o ponto **P472**, de coordenadas **N 9.701.511,39m** e **E 570.648,70m** ; deste segue com azimute de $186^{\circ}37'11,82''$ por uma distância de 10,53m, até o ponto **P473**, de coordenadas **N 9.701.500,93m** e **E 570.647,48m** ; deste segue com azimute de $100^{\circ}25'10,14''$ por uma distância de 26,37m, até o ponto **P474**, de coordenadas **N 9.701.496,16m** e **E 570.673,42m** ; deste segue com azimute de $37^{\circ}48'39,13''$ por uma distância de 8,73m, até o ponto **P475**, de coordenadas **N 9.701.503,06m** e **E 570.678,78m** ; deste segue com azimute de $93^{\circ}48'26,02''$ por uma distância de 19,88m, até o ponto **P476**, de coordenadas **N 9.701.501,74m** e **E 570.698,61m** ; deste segue com azimute de $36^{\circ}06'25,90''$ por uma distância de 6,03m, até o ponto **P477**, de coordenadas **N 9.701.506,61m** e **E 570.702,17m** ; deste segue com azimute de $77^{\circ}08'24,35''$ por uma distância de 19,59m, até o ponto **P478**, de coordenadas **N 9.701.510,97m** e **E 570.721,27m** ; deste segue com azimute de $108^{\circ}05'17,76''$ por uma distância de 2,53m, até o ponto **P479**, de coordenadas **N 9.701.510,18m** e **E 570.723,67m** ; deste segue com azimute de $114^{\circ}19'57,50''$ por uma distância de 8,82m, até o ponto **P480**, de coordenadas **N 9.701.506,55m** e **E 570.731,71m** ; deste segue com azimute de $94^{\circ}08'20,24''$ por uma distância de 16,07m, até o ponto **P481**, de coordenadas **N 9.701.505,39m** e **E 570.747,74m** ; deste segue com azimute de $106^{\circ}45'34,90''$ por uma distância de 25,42m, até o ponto **P482**, de coordenadas **N 9.701.498,06m** e **E 570.772,08m** ; deste segue com azimute de $113^{\circ}43'26,71''$ por uma distância de 21,23m, até o ponto **P483**, de coordenadas **N 9.701.489,51m** e **E 570.791,52m** ; deste segue com azimute de $169^{\circ}17'44,35''$ por uma distância de 7,18m, até o ponto **P484**, de coordenadas **N 9.701.482,46m** e **E 570.792,85m** ; deste segue com azimute de $124^{\circ}36'49,14''$ por uma distância de 20,61m, até o ponto **P485**, de coordenadas **N 9.701.470,75m** e **E 570.809,82m** ; deste segue com azimute de $161^{\circ}24'45,66''$ por uma distância de 7,05m, até o ponto **P486**, de coordenadas **N 9.701.464,07m** e **E 570.812,06m** ; deste segue com azimute de $116^{\circ}45'49,64''$ por uma distância de 20,26m, até o ponto **P487**, de coordenadas **N 9.701.454,94m** e **E 570.830,15m** ; deste segue com azimute de $151^{\circ}07'54,21''$ por uma distância de 7,83m, até o ponto **P488**, de coordenadas **N 9.701.448,09m** e **E 570.833,93m** ; deste segue com azimute de $109^{\circ}41'42,61''$ por uma distância de 19,58m, até o ponto **P489**, de coordenadas **N 9.701.441,49m** e **E 570.852,36m** ; deste segue com azimute de $130^{\circ}57'24,66''$ por uma distância de 6,99m, até o ponto **P490**, de coordenadas **N 9.701.436,91m** e **E 570.857,64m** ; deste segue com azimute de $102^{\circ}32'16,07''$ por uma distância de 18,76m, até o ponto **P491**, de coordenadas **N 9.701.432,83m** e **E 570.875,96m** ; deste segue com azimute de $144^{\circ}21'43,79''$ por uma distância de 8,27m, até o ponto **P492**, de coordenadas **N 9.701.426,12m** e **E 570.880,77m** ; deste segue com azimute de $91^{\circ}38'33,82''$ por uma distância de 20,33m, até o ponto **P493**, de coordenadas **N 9.701.425,53m** e **E 570.901,10m** ; deste segue com azimute de $150^{\circ}45'03,67''$ por uma distância de 9,22m, até o ponto **P494**, de coordenadas **N 9.701.417,49m** e **E 570.905,60m** ; deste segue com azimute de $87^{\circ}57'30,56''$ por uma distância de 20,61m, até o ponto **P495**, de coordenadas **N 9.701.418,22m** e **E 570.926,20m** ; deste segue com azimute de $148^{\circ}31'03,23''$ por uma distância de 10,05m, até o ponto **P496**, de coordenadas **N 9.701.409,65m** e **E 570.931,45m** ; deste segue com azimute de $93^{\circ}58'59,75''$ por uma distância de 19,12m, até o ponto **P497**, de coordenadas **N 9.701.408,32m** e **E 570.950,52m** ; deste segue com azimute de $131^{\circ}43'15,32''$ por uma distância de 10,00m, até o ponto **P498**, de coordenadas **N 9.701.401,67m** e **E 570.957,98m** ; deste segue com azimute de $105^{\circ}00'10,69''$ por uma distância de 26,31m, até o ponto **P499**, de coordenadas **N 9.701.394,86m** e **E 570.983,39m** ; deste segue com azimute de $105^{\circ}26'09,10''$ por uma distância de 25,02m, até o ponto **P500**, de coordenadas **N 9.701.388,20m** e **E 571.007,51m** ; deste segue com azimute de $87^{\circ}23'25,04''$ por uma distância de 25,48m, até o ponto **P501**, de coordenadas **N 9.701.389,36m** e **E 571.032,96m** ; deste segue com azimute de $82^{\circ}45'17,82''$ por uma distância de 26,64m, até o ponto **P502**, de coordenadas **N 9.701.392,72m** e **E 571.059,39m** ; deste segue com azimute de $90^{\circ}17'50,43''$ por uma distância de 25,05m, até o ponto **P503**, de coordenadas **N 9.701.392,59m** e **E 571.084,44m** ; deste segue com azimute de $86^{\circ}23'03,20''$ por uma distância de 25,37m, até o ponto **P504**, de coordenadas **N 9.701.394,19m** e **E 571.109,76m** ; deste segue com azimute de $92^{\circ}40'28,49''$ por uma distância de 25,29m, até o ponto **P505**, de coordenadas **N 9.701.393,01m** e **E 571.135,02m** ; deste segue com azimute de $86^{\circ}46'55,60''$ por uma distância de 26,72m, até o ponto **P506**, de coordenadas **N 9.701.394,51m** e **E 571.161,70m** ; deste segue com azimute de



PREFEITURA DE SÃO LUÍS

SECRETARIA MUNICIPAL DE GOVERNO

MINUTA DE ANTEPROJETO DE LEI Nº _____ DE _____ DE 2019

69°56'41,63" por uma distância de 25,84m, até o ponto **P507**, de coordenadas **N 9.701.403,37m** e **E 571.185,97m** ; deste segue com azimute de 72°17'50,10" por uma distância de 24,99m, até o ponto **P508**, de coordenadas **N 9.701.410,97m** e **E 571.209,78m** ; deste segue com azimute de 80°09'02,43" por uma distância de 25,31m, até o ponto **P509**, de coordenadas **N 9.701.415,30m** e **E 571.234,72m** ; deste segue com azimute de 104°13'09,11" por uma distância de 26,58m, até o ponto **P510**, de coordenadas **N 9.701.408,77m** e **E 571.260,49m** ; deste segue com azimute de 114°48'58,26" por uma distância de 25,35m, até o ponto **P511**, de coordenadas **N 9.701.398,13m** e **E 571.283,50m** ; deste segue com azimute de 151°42'50,58" por uma distância de 26,21m, até o ponto **P512**, de coordenadas **N 9.701.375,05m** e **E 571.295,92m** ; deste segue com azimute de 163°59'17,87" por uma distância de 27,30m, até o ponto **P513**, de coordenadas **N 9.701.348,81m** e **E 571.303,45m** ; deste segue com azimute de 143°54'24,28" por uma distância de 26,85m, até o ponto **P514**, de coordenadas **N 9.701.327,11m** e **E 571.319,27m** ; deste segue com azimute de 124°47'11,20" por uma distância de 25,80m, até o ponto **P515**, de coordenadas **N 9.701.312,39m** e **E 571.340,46m** ; deste segue com azimute de 40°02'14,19" por uma distância de 25,01m, até o ponto **P516**, de coordenadas **N 9.701.331,54m** e **E 571.356,55m** ; deste segue com azimute de 5°48'16,14" por uma distância de 47,36m, até o ponto **P517**, de coordenadas **N 9.701.378,66m** e **E 571.361,34m** ; deste segue com azimute de 47°03'42,10" por uma distância de 25,75m, até o ponto **P518**, de coordenadas **N 9.701.396,20m** e **E 571.380,19m** ; deste segue com azimute de 24°34'54,45" por uma distância de 25,46m, até o ponto **P519**, de coordenadas **N 9.701.419,35m** e **E 571.390,78m** ; deste segue com azimute de 316°32'35,36" por uma distância de 26,26m, até o ponto **P520**, de coordenadas **N 9.701.438,41m** e **E 571.372,72m** ; deste segue com azimute de 308°39'16,83" por uma distância de 34,87m, até o ponto **P521**, de coordenadas **N 9.701.460,19m** e **E 571.345,49m** ; deste segue com azimute de 346°21'44,93" por uma distância de 16,03m, até o ponto **P522**, de coordenadas **N 9.701.475,77m** e **E 571.341,71m** ; deste segue com azimute de 342°21'06,42" por uma distância de 26,02m, até o ponto **P523**, de coordenadas **N 9.701.500,57m** e **E 571.333,82m** ; deste segue com azimute de 300°16'22,81" por uma distância de 14,94m, até o ponto **P524**, de coordenadas **N 9.701.508,10m** e **E 571.320,92m** ; deste segue com azimute de 272°41'56,81" por uma distância de 32,07m, até o ponto **P525**, de coordenadas **N 9.701.509,61m** e **E 571.288,89m** ; deste segue com azimute de 283°44'54,88" por uma distância de 25,12m, até o ponto **P526**, de coordenadas **N 9.701.515,58m** e **E 571.264,49m** ; deste segue com azimute de 296°45'19,09" por uma distância de 25,59m, até o ponto **P527**, de coordenadas **N 9.701.527,10m** e **E 571.241,64m** ; deste segue com azimute de 298°21'33,04" por uma distância de 26,57m, até o ponto **P528**, de coordenadas **N 9.701.539,72m** e **E 571.218,26m** ; deste segue com azimute de 285°49'28,62" por uma distância de 25,41m, até o ponto **P529**, de coordenadas **N 9.701.546,65m** e **E 571.193,81m** ; deste segue com azimute de 280°10'13,21" por uma distância de 25,15m, até o ponto **P530**, de coordenadas **N 9.701.551,09m** e **E 571.169,06m** ; deste segue com azimute de 227°01'00,33" por uma distância de 9,16m, até o ponto **P531**, de coordenadas **N 9.701.544,84m** e **E 571.162,37m** ; deste segue com azimute de 284°12'11,68" por uma distância de 14,26m, até o ponto **P532**, de coordenadas **N 9.701.548,34m** e **E 571.148,54m** ; deste segue com azimute de 314°10'00,22" por uma distância de 6,81m, até o ponto **P533**, de coordenadas **N 9.701.553,09m** e **E 571.143,65m** ; deste segue com azimute de 267°25'53,65" por uma distância de 20,04m, até o ponto **P534**, de coordenadas **N 9.701.552,19m** e **E 571.123,64m** ; deste segue com azimute de 284°37'22,00" por uma distância de 6,33m, até o ponto **P535**, de coordenadas **N 9.701.553,79m** e **E 571.117,51m** ; deste segue com azimute de 289°46'52,51" por uma distância de 26,92m, até o ponto **P536**, de coordenadas **N 9.701.562,90m** e **E 571.092,18m** ; deste segue com azimute de 293°22'04,85" por uma distância de 21,95m, até o ponto **P537**, de coordenadas **N 9.701.571,60m** e **E 571.072,04m** ; deste segue com azimute de 333°35'55,55" por uma distância de 6,48m, até o ponto **P538**, de coordenadas **N 9.701.577,41m** e **E 571.069,15m** ; deste segue com azimute de 308°32'57,81" por uma distância de 17,71m, até o ponto **P539**, de coordenadas **N 9.701.588,44m** e **E 571.055,30m** ; deste segue com azimute de 325°32'53,04" por uma distância de 7,90m, até o ponto **P540**, de coordenadas **N 9.701.594,96m** e **E 571.050,83m** ; deste segue com azimute de 330°31'21,61" por uma distância de 16,54m, até o ponto **P541**, de coordenadas **N 9.701.609,36m** e **E 571.042,69m** ; deste segue com azimute de 339°38'17,39" por uma distância de 20,88m, até o ponto **P542**, de coordenadas **N 9.701.628,94m** e **E 571.035,43m** ; deste segue com azimute de 353°16'12,55" por uma distância de 13,50m, até o ponto **P543**, de coordenadas **N 9.701.642,35m** e **E 571.033,84m** ; deste segue com azimute de 339°01'41,96" por uma distância de 12,63m, até o ponto **P544**, de coordenadas **N 9.701.654,14m** e **E 571.029,32m** ; deste segue com azimute de 5°34'44,03" por uma distância de 13,79m, até o ponto **P545**, de coordenadas **N 9.701.667,87m** e **E 571.030,66m** ; deste segue com azimute de 6°17'34,89" por uma distância de 13,61m, até o ponto **P546**, de coordenadas **N 9.701.681,39m** e **E 571.032,16m** ; deste segue com azimute de 31°38'21,64" por uma distância de 11,28m, até o ponto **P547**, de coordenadas **N 9.701.691,00m** e **E 571.038,07m** ; deste segue com azimute de 17°27'22,67" por uma distância de 13,22m, até o ponto **P548**, de coordenadas **N 9.701.703,61m** e **E 571.042,04m** ; deste segue com azimute de 34°25'55,68" por uma distância de 14,35m, até o ponto **P549**, de coordenadas **N 9.701.715,45m** e **E 571.050,15m**



PREFEITURA DE SÃO LUÍS

SECRETARIA MUNICIPAL DE GOVERNO

MINUTA DE ANTEPROJETO DE LEI Nº _____ DE _____ DE 2019

; deste segue com azimute de 37°26'41,79" por uma distância de 22,32m, até o ponto **P550**, de coordenadas N **9.701.733,17m** e E **571.063,72m** ; deste segue com azimute de 32°00'55,53" por uma distância de 15,55m, até o ponto **P551**, de coordenadas N **9.701.746,35m** e E **571.071,97m** ; deste segue com azimute de 62°49'23,87" por uma distância de 15,62m, até o ponto **P552**, de coordenadas N **9.701.753,49m** e E **571.085,86m** ; deste segue com azimute de 35°21'47,38" por uma distância de 12,32m, até o ponto **P553**, de coordenadas N **9.701.763,53m** e E **571.093,00m** ; deste segue com azimute de 58°50'37,55" por uma distância de 15,39m, até o ponto **P554**, de coordenadas N **9.701.771,50m** e E **571.106,16m** ; deste segue com azimute de 33°44'21,32" por uma distância de 10,61m, até o ponto **P555**, de coordenadas N **9.701.780,32m** e E **571.112,06m** ; deste segue com azimute de 58°10'51,22" por uma distância de 14,95m, até o ponto **P556**, de coordenadas N **9.701.788,21m** e E **571.124,76m** ; deste segue com azimute de 40°01'41,24" por uma distância de 11,73m, até o ponto **P557**, de coordenadas N **9.701.797,18m** e E **571.132,31m** ; deste segue com azimute de 62°18'45,56" por uma distância de 14,94m, até o ponto **P558**, de coordenadas N **9.701.804,13m** e E **571.145,53m** ; deste segue com azimute de 47°04'25,14" por uma distância de 13,09m, até o ponto **P559**, de coordenadas N **9.701.813,04m** e E **571.155,12m** ; deste segue com azimute de 66°01'22,77" por uma distância de 13,74m, até o ponto **P560**, de coordenadas N **9.701.818,63m** e E **571.167,67m** ; deste segue com azimute de 37°47'09,25" por uma distância de 13,30m, até o ponto **P561**, de coordenadas N **9.701.829,13m** e E **571.175,82m** ; deste segue com azimute de 70°22'22,78" por uma distância de 13,55m, até o ponto **P562**, de coordenadas N **9.701.833,69m** e E **571.188,58m** ; deste segue com azimute de 25°30'17,31" por uma distância de 13,15m, até o ponto **P563**, de coordenadas N **9.701.845,56m** e E **571.194,25m** ; deste segue com azimute de 61°14'08,47" por uma distância de 13,50m, até o ponto **P564**, de coordenadas N **9.701.852,06m** e E **571.206,08m** ; deste segue com azimute de 341°44'02,19" por uma distância de 25,75m, até o ponto **P565**, de coordenadas N **9.701.876,51m** e E **571.198,01m** ; deste segue com azimute de 307°50'05,55" por uma distância de 25,06m, até o ponto **P566**, de coordenadas N **9.701.891,88m** e E **571.178,22m** ; deste segue com azimute de 308°23'41,45" por uma distância de 26,68m, até o ponto **P567**, de coordenadas N **9.701.908,45m** e E **571.157,31m** ; deste segue com azimute de 290°42'11,18" por uma distância de 26,45m, até o ponto **P568**, de coordenadas N **9.701.917,80m** e E **571.132,57m** ; deste segue com azimute de 269°09'51,24" por uma distância de 27,42m, até o ponto **P569**, de coordenadas N **9.701.917,40m** e E **571.105,15m** ; deste segue com azimute de 276°06'33,54" por uma distância de 22,14m, até o ponto **P570**, de coordenadas N **9.701.919,75m** e E **571.083,14m** ; deste segue com azimute de 268°25'53,68" por uma distância de 28,73m, até o ponto **P571**, de coordenadas N **9.701.918,97m** e E **571.054,42m** ; deste segue com azimute de 265°16'09,16" por uma distância de 26,07m, até o ponto **P572**, de coordenadas N **9.701.916,82m** e E **571.028,44m** ; deste segue com azimute de 264°14'03,84" por uma distância de 19,40m, até o ponto **P573**, de coordenadas N **9.701.914,87m** e E **571.009,15m** ; deste segue com azimute de 258°13'12,77" por uma distância de 7,55m, até o ponto **P574**, de coordenadas N **9.701.913,33m** e E **571.001,75m** ; deste segue com azimute de 270°59'09,71" por uma distância de 18,76m, até o ponto **P575**, de coordenadas N **9.701.913,65m** e E **570.983,00m** ; deste segue com azimute de 256°52'09,51" por uma distância de 7,98m, até o ponto **P576**, de coordenadas N **9.701.911,84m** e E **570.975,22m** ; deste segue com azimute de 269°33'24,79" por uma distância de 25,86m, até o ponto **P577**, de coordenadas N **9.701.911,64m** e E **570.949,36m** ; deste segue com azimute de 274°14'14,00" por uma distância de 25,58m, até o ponto **P578**, de coordenadas N **9.701.913,53m** e E **570.923,85m** ; deste segue com azimute de 271°05'46,01" por uma distância de 25,61m, até o ponto **P579**, de coordenadas N **9.701.914,02m** e E **570.898,24m** ; deste segue com azimute de 272°55'03,82" por uma distância de 25,34m, até o ponto **P580**, de coordenadas N **9.701.915,31m** e E **570.872,93m** ; deste segue com azimute de 276°31'07,14" por uma distância de 14,13m, até o ponto **P581**, de coordenadas N **9.701.916,91m** e E **570.858,89m** ; deste segue com azimute de 263°47'51,05" por uma distância de 7,35m, até o ponto **P582**, de coordenadas N **9.701.916,12m** e E **570.851,59m** ; deste segue com azimute de 294°08'10,25" por uma distância de 5,50m, até o ponto **P583**, de coordenadas N **9.701.918,37m** e E **570.846,56m** ; deste segue com azimute de 265°48'57,05" por uma distância de 13,02m, até o ponto **P584**, de coordenadas N **9.701.917,42m** e E **570.833,58m** ; deste segue com azimute de 265°56'40,04" por uma distância de 7,76m, até o ponto **P585**, de coordenadas N **9.701.916,87m** e E **570.825,84m** ; deste segue com azimute de 292°23'54,91" por uma distância de 6,03m, até o ponto **P586**, de coordenadas N **9.701.919,17m** e E **570.820,26m** ; deste segue com azimute de 270°12'13,71" por uma distância de 22,49m, até o ponto **P587**, de coordenadas N **9.701.919,25m** e E **570.797,77m** ; deste segue com azimute de 290°02'19,91" por uma distância de 13,67m, até o ponto **P588**, de coordenadas N **9.701.923,93m** e E **570.784,93m** ; deste segue com azimute de 327°32'21,26" por uma distância de 17,45m, até o ponto **P589**, de coordenadas N **9.701.938,66m** e E **570.775,56m** ; deste segue com azimute de 331°37'34,19" por uma distância de 8,72m, até o ponto **P590**, de coordenadas N **9.701.946,33m** e E **570.771,42m** ; deste segue com azimute de 4°18'07,76" por uma distância de 18,21m, até o ponto **P591**, de coordenadas N **9.701.964,49m** e E **570.772,78m** ; deste segue com azimute de 318°46'41,71" por uma distância de 10,10m, até o ponto **P592**, de coordenadas N



PREFEITURA DE SÃO LUÍS

SECRETARIA MUNICIPAL DE GOVERNO

MINUTA DE ANTEPROJETO DE LEI Nº _____ DE _____ DE 2019

9.701.972,08m e E 570.766,13m ; deste segue com azimute de 21°31'18,22" por uma distância de 19,67m, até o ponto **P593**, de coordenadas **N 9.701.990,39m e E 570.773,34m** ; deste segue com azimute de 346°31'23,65" por uma distância de 6,21m, até o ponto **P594**, de coordenadas **N 9.701.996,42m e E 570.771,90m** ; deste segue com azimute de 34°16'42,56" por uma distância de 18,33m, até o ponto **P595**, de coordenadas **N 9.702.011,57m e E 570.782,22m** ; deste segue com azimute de 115°07'41,33" por uma distância de 12,18m, até o ponto **P596**, de coordenadas **N 9.702.006,40m e E 570.793,24m** ; deste segue com azimute de 66°13'30,81" por uma distância de 25,72m, até o ponto **P597**, de coordenadas **N 9.702.016,77m e E 570.816,78m** ; deste segue com azimute de 8°14'51,39" por uma distância de 25,51m, até o ponto **P598**, de coordenadas **N 9.702.042,02m e E 570.820,44m** ; deste segue com azimute de 5°14'37,26" por uma distância de 25,28m, até o ponto **P599**, de coordenadas **N 9.702.067,19m e E 570.822,75m** ; deste segue com azimute de 28°14'49,40" por uma distância de 25,29m, até o ponto **P600**, de coordenadas **N 9.702.089,47m e E 570.834,72m** ; deste segue com azimute de 22°01'31,07" por uma distância de 26,61m, até o ponto **P601**, de coordenadas **N 9.702.114,14m e E 570.844,70m** ; deste segue com azimute de 25°08'16,98" por uma distância de 25,14m, até o ponto **P602**, de coordenadas **N 9.702.136,90m e E 570.855,38m** ; deste segue com azimute de 30°43'56,84" por uma distância de 26,34m, até o ponto **P603**, de coordenadas **N 9.702.159,54m e E 570.868,84m** ; deste segue com azimute de 66°15'22,09" por uma distância de 26,08m, até o ponto **P604**, de coordenadas **N 9.702.170,04m e E 570.892,71m** ; deste segue com azimute de 101°33'13,74" por uma distância de 26,26m, até o ponto **P605**, de coordenadas **N 9.702.164,78m e E 570.918,44m** ; deste segue com azimute de 108°04'13,56" por uma distância de 27,34m, até o ponto **P606**, de coordenadas **N 9.702.156,30m e E 570.944,43m** ; deste segue com azimute de 104°27'11,76" por uma distância de 27,32m, até o ponto **P607**, de coordenadas **N 9.702.149,48m e E 570.970,89m** ; deste segue com azimute de 90°11'48,54" por uma distância de 26,20m, até o ponto **P608**, de coordenadas **N 9.702.149,39m e E 570.997,09m** ; deste segue com azimute de 87°55'16,64" por uma distância de 27,02m, até o ponto **P609**, de coordenadas **N 9.702.150,37m e E 571.024,09m** ; deste segue com azimute de 86°11'49,33" por uma distância de 27,44m, até o ponto **P610**, de coordenadas **N 9.702.152,19m e E 571.051,47m** ; deste segue com azimute de 83°36'19,48" por uma distância de 25,59m, até o ponto **P611**, de coordenadas **N 9.702.155,04m e E 571.076,90m** ; deste segue com azimute de 78°38'12,96" por uma distância de 25,38m, até o ponto **P612**, de coordenadas **N 9.702.160,04m e E 571.101,78m** ; deste segue com azimute de 33°48'05,14" por uma distância de 5,30m, até o ponto **P613**, de coordenadas **N 9.702.164,44m e E 571.104,73m** ; deste segue com azimute de 85°30'41,65" por uma distância de 22,18m, até o ponto **P614**, de coordenadas **N 9.702.166,18m e E 571.126,84m** ; deste segue com azimute de 33°41'02,72" por uma distância de 7,59m, até o ponto **P615**, de coordenadas **N 9.702.172,49m e E 571.131,06m** ; deste segue com azimute de 90°52'27,72" por uma distância de 20,22m, até o ponto **P616**, de coordenadas **N 9.702.172,19m e E 571.151,27m** ; deste segue com azimute de 43°07'36,14" por uma distância de 6,83m, até o ponto **P617**, de coordenadas **N 9.702.177,17m e E 571.155,94m** ; deste segue com azimute de 94°53'21,44" por uma distância de 22,34m, até o ponto **P618**, de coordenadas **N 9.702.175,27m e E 571.178,20m** ; deste segue com azimute de 101°07'24,60" por uma distância de 25,92m, até o ponto **P619**, de coordenadas **N 9.702.170,27m e E 571.203,63m** ; deste segue com azimute de 109°12'15,17" por uma distância de 25,20m, até o ponto **P620**, de coordenadas **N 9.702.161,98m e E 571.227,43m** ; deste segue com azimute de 102°31'35,06" por uma distância de 25,87m, até o ponto **P621**, de coordenadas **N 9.702.156,37m e E 571.252,68m** ; deste segue com azimute de 91°12'59,33" por uma distância de 25,44m, até o ponto **P622**, de coordenadas **N 9.702.155,83m e E 571.278,11m** ; deste segue com azimute de 34°18'01,76" por uma distância de 12,42m, até o ponto **P623**, de coordenadas **N 9.702.166,09m e E 571.285,11m** ; deste segue com azimute de 77°14'19,53" por uma distância de 15,43m, até o ponto **P624**, de coordenadas **N 9.702.169,50m e E 571.300,16m** ; deste segue com azimute de 32°28'47,94" por uma distância de 12,14m, até o ponto **P625**, de coordenadas **N 9.702.179,74m e E 571.306,68m** ; deste segue com azimute de 72°22'05,42" por uma distância de 16,28m, até o ponto **P626**, de coordenadas **N 9.702.184,67m e E 571.322,19m** ; deste segue com azimute de 19°55'40,73" por uma distância de 12,43m, até o ponto **P627**, de coordenadas **N 9.702.196,35m e E 571.326,43m** ; deste segue com azimute de 65°55'13,83" por uma distância de 15,13m, até o ponto **P628**, de coordenadas **N 9.702.202,53m e E 571.340,24m** ; deste segue com azimute de 23°21'54,45" por uma distância de 14,65m, até o ponto **P629**, de coordenadas **N 9.702.215,97m e E 571.346,05m** ; deste segue com azimute de 60°53'06,57" por uma distância de 13,20m, até o ponto **P630**, de coordenadas **N 9.702.222,40m e E 571.357,58m** ; deste segue com azimute de 14°21'06,11" por uma distância de 14,03m, até o ponto **P631**, de coordenadas **N 9.702.235,99m e E 571.361,06m** ; deste segue com azimute de 65°44'48,19" por uma distância de 16,66m, até o ponto **P632**, de coordenadas **N 9.702.242,84m e E 571.376,25m** ; deste segue com azimute de 31°56'35,43" por uma distância de 25,38m, até o ponto **P633**, de coordenadas **N 9.702.264,38m e E 571.389,68m** ; deste segue com azimute de 354°33'27,20" por uma distância de 25,73m, até o ponto **P634**, de coordenadas **N 9.702.289,99m e E 571.387,24m** ; deste segue com azimute de 298°28'24,71" por uma distância de 25,38m, até o



PREFEITURA DE SÃO LUÍS

SECRETARIA MUNICIPAL DE GOVERNO

MINUTA DE ANTEPROJETO DE LEI Nº _____ DE _____ DE 2019

ponto **P635**, de coordenadas **N 9.702.302,09m** e **E 571.364,93m** ; deste segue com azimute de **298°00'28,39"** por uma distância de **25,04m**, até o ponto **P636**, de coordenadas **N 9.702.313,85m** e **E 571.342,82m** ; deste segue com azimute de **309°08'41,25"** por uma distância de **25,65m**, até o ponto **P637**, de coordenadas **N 9.702.330,04m** e **E 571.322,93m** ; deste segue com azimute de **314°10'06,22"** por uma distância de **27,28m**, até o ponto **P638**, de coordenadas **N 9.702.349,05m** e **E 571.303,36m** ; deste segue com azimute de **318°17'54,84"** por uma distância de **25,93m**, até o ponto **P639**, de coordenadas **N 9.702.368,41m** e **E 571.286,11m** ; deste segue com azimute de **317°11'00,00"** por uma distância de **25,06m**, até o ponto **P640**, de coordenadas **N 9.702.386,79m** e **E 571.269,08m** ; deste segue com azimute de **311°52'36,17"** por uma distância de **25,44m**, até o ponto **P641**, de coordenadas **N 9.702.403,77m** e **E 571.250,14m** ; deste segue com azimute de **307°33'48,02"** por uma distância de **26,61m**, até o ponto **P642**, de coordenadas **N 9.702.419,99m** e **E 571.229,05m** ; deste segue com azimute de **301°48'28,83"** por uma distância de **26,77m**, até o ponto **P643**, de coordenadas **N 9.702.434,10m** e **E 571.206,30m** ; deste segue com azimute de **250°51'07,12"** por uma distância de **9,22m**, até o ponto **P644**, de coordenadas **N 9.702.431,07m** e **E 571.197,59m** ; deste segue com azimute de **278°15'38,85"** por uma distância de **17,36m**, até o ponto **P645**, de coordenadas **N 9.702.433,57m** e **E 571.180,41m** ; deste segue com azimute de **223°26'23,28"** por uma distância de **11,69m**, até o ponto **P646**, de coordenadas **N 9.702.425,08m** e **E 571.172,38m** ; deste segue com azimute de **257°09'18,31"** por uma distância de **14,55m**, até o ponto **P647**, de coordenadas **N 9.702.421,85m** e **E 571.158,19m** ; deste segue com azimute de **224°21'09,42"** por uma distância de **12,16m**, até o ponto **P648**, de coordenadas **N 9.702.413,15m** e **E 571.149,69m** ; deste segue com azimute de **251°55'47,48"** por uma distância de **15,04m**, até o ponto **P649**, de coordenadas **N 9.702.408,49m** e **E 571.135,39m** ; deste segue com azimute de **229°00'11,30"** por uma distância de **12,30m**, até o ponto **P650**, de coordenadas **N 9.702.400,42m** e **E 571.126,11m** ; deste segue com azimute de **278°07'53,24"** por uma distância de **17,10m**, até o ponto **P651**, de coordenadas **N 9.702.402,84m** e **E 571.109,18m** ; deste segue com azimute de **260°38'32,28"** por uma distância de **9,26m**, até o ponto **P652**, de coordenadas **N 9.702.401,33m** e **E 571.100,05m** ; deste segue com azimute de **295°13'28,47"** por uma distância de **18,76m**, até o ponto **P653**, de coordenadas **N 9.702.409,33m** e **E 571.083,07m** ; deste segue com azimute de **278°48'09,82"** por uma distância de **8,69m**, até o ponto **P654**, de coordenadas **N 9.702.410,66m** e **E 571.074,49m** ; deste segue com azimute de **302°00'36,05"** por uma distância de **16,87m**, até o ponto **P655**, de coordenadas **N 9.702.419,60m** e **E 571.060,18m** ; deste segue com azimute de **286°16'38,28"** por uma distância de **9,96m**, até o ponto **P656**, de coordenadas **N 9.702.422,39m** e **E 571.050,62m** ; deste segue com azimute de **314°58'14,71"** por uma distância de **15,83m**, até o ponto **P657**, de coordenadas **N 9.702.433,58m** e **E 571.039,42m** ; deste segue com azimute de **289°00'21,54"** por uma distância de **11,29m**, até o ponto **P658**, de coordenadas **N 9.702.437,25m** e **E 571.028,75m** ; deste segue com azimute de **316°45'03,33"** por uma distância de **21,42m**, até o ponto **P659**, de coordenadas **N 9.702.452,86m** e **E 571.014,07m** ; deste segue com azimute de **309°42'49,43"** por uma distância de **21,57m**, até o ponto **P660**, de coordenadas **N 9.702.466,64m** e **E 570.997,48m** ; deste segue com azimute de **281°43'23,73"** por uma distância de **8,97m**, até o ponto **P661**, de coordenadas **N 9.702.468,46m** e **E 570.988,70m** ; deste segue com azimute de **321°06'30,54"** por uma distância de **18,15m**, até o ponto **P662**, de coordenadas **N 9.702.482,59m** e **E 570.977,30m** ; deste segue com azimute de **276°31'56,75"** por uma distância de **4,23m**, até o ponto **P663**, de coordenadas **N 9.702.483,07m** e **E 570.973,10m** ; deste segue com azimute de **322°38'11,25"** por uma distância de **22,68m**, até o ponto **P664**, de coordenadas **N 9.702.501,10m** e **E 570.959,33m** ; deste segue com azimute de **316°08'34,31"** por uma distância de **17,17m**, até o ponto **P665**, de coordenadas **N 9.702.513,48m** e **E 570.947,44m** ; deste segue com azimute de **338°59'41,14"** por uma distância de **9,47m**, até o ponto **P666**, de coordenadas **N 9.702.522,32m** e **E 570.944,04m** ; deste segue com azimute de **345°42'08,02"** por uma distância de **10,55m**, até o ponto **P667**, de coordenadas **N 9.702.532,54m** e **E 570.941,44m** ; deste segue com azimute de **15°33'08,60"** por uma distância de **15,65m**, até o ponto **P668**, de coordenadas **N 9.702.547,62m** e **E 570.945,63m** ; deste segue com azimute de **10°31'47,19"** por uma distância de **25,06m**, até o ponto **P669**, de coordenadas **N 9.702.572,26m** e **E 570.950,21m** ; deste segue com azimute de **328°14'20,68"** por uma distância de **11,50m**, até o ponto **P670**, de coordenadas **N 9.702.582,03m** e **E 570.944,16m** ; deste segue com azimute de **13°50'22,70"** por uma distância de **16,36m**, até o ponto **P671**, de coordenadas **N 9.702.597,92m** e **E 570.948,07m** ; deste segue com azimute de **354°59'22,85"** por uma distância de **25,08m**, até o ponto **P672**, de coordenadas **N 9.702.622,90m** e **E 570.945,88m** ; deste segue com azimute de **45°19'00,17"** por uma distância de **15,53m**, até o ponto **P673**, de coordenadas **N 9.702.633,82m** e **E 570.956,93m** ; deste segue com azimute de **64°41'09,52"** por uma distância de **17,47m**, até o ponto **P674**, de coordenadas **N 9.702.641,29m** e **E 570.972,72m** ; deste segue com azimute de **114°34'15,13"** por uma distância de **24,92m**, até o ponto **P675**, de coordenadas **N 9.702.630,93m** e **E 570.995,38m** ; deste segue com azimute de **114°53'01,04"** por uma distância de **7,27m**, até o ponto **P676**, de coordenadas **N 9.702.627,87m** e **E 571.001,98m** ; deste segue com azimute de **146°19'11,36"** por uma distância de **6,89m**, até o ponto **P677**, de coordenadas **N 9.702.622,14m** e **E 571.005,79m** ; deste segue com azimute de **151°39'17,60"** por



PREFEITURA DE SÃO LUÍS

SECRETARIA MUNICIPAL DE GOVERNO

MINUTA DE ANTEPROJETO DE LEI Nº _____ DE _____ DE 2019

uma distância de 11,37m, até o ponto **P678**, de coordenadas **N 9.702.612,13m** e **E 571.011,19m** ; deste segue com azimute de 140°31'43,51" por uma distância de 9,18m, até o ponto **P679**, de coordenadas **N 9.702.605,04m** e **E 571.017,03m** ; deste segue com azimute de 159°38'24,57" por uma distância de 11,23m, até o ponto **P680**, de coordenadas **N 9.702.594,51m** e **E 571.020,94m** ; deste segue com azimute de 179°57'19,02" por uma distância de 5,49m, até o ponto **P681**, de coordenadas **N 9.702.589,02m** e **E 571.020,94m** ; deste segue com azimute de 156°44'57,09" por uma distância de 23,05m, até o ponto **P682**, de coordenadas **N 9.702.567,84m** e **E 571.030,04m** ; deste segue com azimute de 141°46'11,65" por uma distância de 25,61m, até o ponto **P683**, de coordenadas **N 9.702.547,72m** e **E 571.045,89m** ; deste segue com azimute de 134°29'28,62" por uma distância de 25,49m, até o ponto **P684**, de coordenadas **N 9.702.529,86m** e **E 571.064,07m** ; deste segue com azimute de 109°29'51,90" por uma distância de 7,87m, até o ponto **P685**, de coordenadas **N 9.702.527,23m** e **E 571.071,49m** ; deste segue com azimute de 120°36'41,82" por uma distância de 17,90m, até o ponto **P686**, de coordenadas **N 9.702.518,12m** e **E 571.086,89m** ; deste segue com azimute de 30°55'28,02" por uma distância de 18,21m, até o ponto **P687**, de coordenadas **N 9.702.533,74m** e **E 571.096,25m** ; deste segue com azimute de 92°10'03,16" por uma distância de 11,22m, até o ponto **P688**, de coordenadas **N 9.702.533,32m** e **E 571.107,46m** ; deste segue com azimute de 31°48'03,22" por uma distância de 18,24m, até o ponto **P689**, de coordenadas **N 9.702.548,82m** e **E 571.117,08m** ; deste segue com azimute de 84°08'40,84" por uma distância de 12,10m, até o ponto **P690**, de coordenadas **N 9.702.550,06m** e **E 571.129,11m** ; deste segue com azimute de 39°04'38,49" por uma distância de 15,40m, até o ponto **P691**, de coordenadas **N 9.702.562,01m** e **E 571.138,82m** ; deste segue com azimute de 71°29'57,07" por uma distância de 12,18m, até o ponto **P692**, de coordenadas **N 9.702.565,88m** e **E 571.150,37m** ; deste segue com azimute de 33°33'17,77" por uma distância de 14,78m, até o ponto **P693**, de coordenadas **N 9.702.578,20m** e **E 571.158,55m** ; deste segue com azimute de 51°08'51,20" por uma distância de 11,41m, até o ponto **P694**, de coordenadas **N 9.702.585,36m** e **E 571.167,43m** ; deste segue com azimute de 36°34'55,23" por uma distância de 21,49m, até o ponto **P695**, de coordenadas **N 9.702.602,62m** e **E 571.180,24m** ; deste segue com azimute de 25°20'50,06" por uma distância de 25,67m, até o ponto **P696**, de coordenadas **N 9.702.625,82m** e **E 571.191,23m** ; deste segue com azimute de 6°45'39,18" por uma distância de 27,07m, até o ponto **P697**, de coordenadas **N 9.702.652,70m** e **E 571.194,42m** ; deste segue com azimute de 44°00'45,49" por uma distância de 5,04m, até o ponto **P698**, de coordenadas **N 9.702.656,33m** e **E 571.197,92m** ; deste segue com azimute de 47°07'07,65" por uma distância de 26,01m, até o ponto **P699**, de coordenadas **N 9.702.674,03m** e **E 571.216,98m** ; deste segue com azimute de 35°39'09,40" por uma distância de 26,08m, até o ponto **P700**, de coordenadas **N 9.702.695,22m** e **E 571.232,18m** ; deste segue com azimute de 9°08'52,11" por uma distância de 26,36m, até o ponto **P701**, de coordenadas **N 9.702.721,24m** e **E 571.236,37m** ; deste segue com azimute de 339°51'42,13" por uma distância de 7,71m, até o ponto **P702**, de coordenadas **N 9.702.728,47m** e **E 571.233,72m** ; deste segue com azimute de 1°07'17,35" por uma distância de 18,54m, até o ponto **P703**, de coordenadas **N 9.702.747,01m** e **E 571.234,08m** ; deste segue com azimute de 21°49'49,04" por uma distância de 25,79m, até o ponto **P704**, de coordenadas **N 9.702.770,95m** e **E 571.243,67m** ; deste segue com azimute de 71°31'18,75" por uma distância de 25,18m, até o ponto **P705**, de coordenadas **N 9.702.778,93m** e **E 571.267,55m** ; deste segue com azimute de 60°08'45,97" por uma distância de 17,97m, até o ponto **P706**, de coordenadas **N 9.702.787,87m** e **E 571.283,14m** ; deste segue com azimute de 134°19'13,95" por uma distância de 14,57m, até o ponto **P707**, de coordenadas **N 9.702.777,70m** e **E 571.293,56m** ; deste segue com azimute de 102°19'59,74" por uma distância de 27,01m, até o ponto **P708**, de coordenadas **N 9.702.771,93m** e **E 571.319,95m** ; deste segue com azimute de 100°55'02,50" por uma distância de 27,19m, até o ponto **P709**, de coordenadas **N 9.702.766,78m** e **E 571.346,65m** ; deste segue com azimute de 123°45'42,02" por uma distância de 26,63m, até o ponto **P710**, de coordenadas **N 9.702.751,98m** e **E 571.368,79m** ; deste segue com azimute de 141°32'12,48" por uma distância de 25,03m, até o ponto **P711**, de coordenadas **N 9.702.732,38m** e **E 571.384,36m** ; deste segue com azimute de 128°57'44,88" por uma distância de 26,02m, até o ponto **P712**, de coordenadas **N 9.702.716,02m** e **E 571.404,59m** ; deste segue com azimute de 44°31'53,63" por uma distância de 25,08m, até o ponto **P713**, de coordenadas **N 9.702.733,90m** e **E 571.422,18m** ; deste segue com azimute de 43°40'54,52" por uma distância de 25,51m, até o ponto **P714**, de coordenadas **N 9.702.752,35m** e **E 571.439,80m** ; deste segue com azimute de 49°10'47,08" por uma distância de 26,68m, até o ponto **P715**, de coordenadas **N 9.702.769,79m** e **E 571.459,99m** ; deste segue com azimute de 14°08'50,71" por uma distância de 12,32m, até o ponto **P716**, de coordenadas **N 9.702.781,73m** e **E 571.463,01m** ; deste segue com azimute de 341°15'27,32" por uma distância de 14,23m, até o ponto **P717**, de coordenadas **N 9.702.795,21m** e **E 571.458,43m** ; deste segue com azimute de 343°22'45,27" por uma distância de 10,79m, até o ponto **P718**, de coordenadas **N 9.702.805,54m** e **E 571.455,35m** ; deste segue com azimute de 2°25'06,03" por uma distância de 15,78m, até o ponto **P719**, de coordenadas **N 9.702.821,31m** e **E 571.456,01m** ; deste segue com azimute de 59°48'16,29" por uma distância de 25,71m, até o ponto **P720**, de coordenadas **N 9.702.834,24m** e **E 571.478,23m** ; deste segue com



PREFEITURA DE SÃO LUÍS

SECRETARIA MUNICIPAL DE GOVERNO

MINUTA DE ANTEPROJETO DE LEI Nº _____ DE _____ DE 2019

azimute de 72°19'21,79" por uma distância de 25,59m, até o ponto **P721**, de coordenadas **N 9.702.842,01m** e **E 571.502,61m** ; deste segue com azimute de 43°19'14,63" por uma distância de 5,34m, até o ponto **P722**, de coordenadas **N 9.702.845,89m** e **E 571.506,28m** ; deste segue com azimute de 82°19'56,02" por uma distância de 20,93m, até o ponto **P723**, de coordenadas **N 9.702.848,69m** e **E 571.527,02m** ; deste segue com azimute de 10°22'23,95" por uma distância de 8,98m, até o ponto **P724**, de coordenadas **N 9.702.857,52m** e **E 571.528,64m** ; deste segue com azimute de 108°48'18,11" por uma distância de 25,95m, até o ponto **P725**, de coordenadas **N 9.702.849,16m** e **E 571.553,20m** ; deste segue com azimute de 64°23'09,31" por uma distância de 16,55m, até o ponto **P726**, de coordenadas **N 9.702.856,31m** e **E 571.568,13m** ; deste segue com azimute de 144°42'55,58" por uma distância de 17,86m, até o ponto **P727**, de coordenadas **N 9.702.841,74m** e **E 571.578,44m** ; deste segue com azimute de 79°16'33,15" por uma distância de 26,28m, até o ponto **P728**, de coordenadas **N 9.702.846,63m** e **E 571.604,26m** ; deste segue com azimute de 348°38'33,85" por uma distância de 28,67m, até o ponto **P729**, de coordenadas **N 9.702.874,74m** e **E 571.598,62m** ; deste segue com azimute de 333°21'06,21" por uma distância de 24,11m, até o ponto **P730**, de coordenadas **N 9.702.896,29m** e **E 571.587,80m** ; deste segue com azimute de 238°57'39,64" por uma distância de 10,26m, até o ponto **P731**, de coordenadas **N 9.702.890,99m** e **E 571.579,01m** ; deste segue com azimute de 308°36'01,64" por uma distância de 18,31m, até o ponto **P732**, de coordenadas **N 9.702.902,42m** e **E 571.564,70m** ; deste segue com azimute de 346°06'31,71" por uma distância de 2,87m, até o ponto **P733**, de coordenadas **N 9.702.905,21m** e **E 571.564,01m** ; deste segue com azimute de 280°41'17,64" por uma distância de 5,94m, até o ponto **P734**, de coordenadas **N 9.702.906,31m** e **E 571.558,18m** ; deste segue com azimute de 294°32'53,10" por uma distância de 14,50m, até o ponto **P735**, de coordenadas **N 9.702.912,33m** e **E 571.544,99m** ; deste segue com azimute de 308°16'35,10" por uma distância de 31,12m, até o ponto **P736**, de coordenadas **N 9.702.931,61m** e **E 571.520,56m** ; deste segue com azimute de 322°42'26,38" por uma distância de 8,25m, até o ponto **P737**, de coordenadas **N 9.702.938,17m** e **E 571.515,57m** ; deste segue com azimute de 304°27'12,33" por uma distância de 17,90m, até o ponto **P738**, de coordenadas **N 9.702.948,30m** e **E 571.500,80m** ; deste segue com azimute de 319°01'14,23" por uma distância de 25,31m, até o ponto **P739**, de coordenadas **N 9.702.967,41m** e **E 571.484,20m** ; deste segue com azimute de 334°41'34,55" por uma distância de 26,48m, até o ponto **P740**, de coordenadas **N 9.702.991,35m** e **E 571.472,88m** ; deste segue com azimute de 327°09'13,63" por uma distância de 26,36m, até o ponto **P741**, de coordenadas **N 9.703.013,50m** e **E 571.458,58m** ; deste segue com azimute de 319°02'47,00" por uma distância de 25,75m, até o ponto **P742**, de coordenadas **N 9.703.032,95m** e **E 571.441,70m** ; deste segue com azimute de 307°32'55,74" por uma distância de 26,50m, até o ponto **P743**, de coordenadas **N 9.703.049,10m** e **E 571.420,69m** ; deste segue com azimute de 293°11'54,93" por uma distância de 26,96m, até o ponto **P744**, de coordenadas **N 9.703.059,72m** e **E 571.395,91m** ; deste segue com azimute de 265°37'45,32" por uma distância de 10,10m, até o ponto **P745**, de coordenadas **N 9.703.058,95m** e **E 571.385,84m** ; deste segue com azimute de 276°17'02,85" por uma distância de 16,44m, até o ponto **P746**, de coordenadas **N 9.703.060,75m** e **E 571.369,49m** ; deste segue com azimute de 242°26'42,76" por uma distância de 11,17m, até o ponto **P747**, de coordenadas **N 9.703.055,58m** e **E 571.359,59m** ; deste segue com azimute de 264°35'40,58" por uma distância de 15,10m, até o ponto **P748**, de coordenadas **N 9.703.054,16m** e **E 571.344,55m** ; deste segue com azimute de 219°07'16,35" por uma distância de 25,41m, até o ponto **P749**, de coordenadas **N 9.703.034,45m** e **E 571.328,52m** ; deste segue com azimute de 193°53'39,69" por uma distância de 26,44m, até o ponto **P750**, de coordenadas **N 9.703.008,78m** e **E 571.322,17m** ; deste segue com azimute de 230°47'34,07" por uma distância de 26,48m, até o ponto **P751**, de coordenadas **N 9.702.992,04m** e **E 571.301,65m** ; deste segue com azimute de 254°02'37,50" por uma distância de 13,46m, até o ponto **P752**, de coordenadas **N 9.702.988,33m** e **E 571.288,71m** ; deste segue com azimute de 287°27'43,15" por uma distância de 4,52m, até o ponto **P753**, de coordenadas **N 9.702.989,69m** e **E 571.284,39m** ; deste segue com azimute de 307°23'31,91" por uma distância de 9,59m, até o ponto **P754**, de coordenadas **N 9.702.995,52m** e **E 571.276,77m** ; deste segue com azimute de 287°03'19,12" por uma distância de 11,30m, até o ponto **P755**, de coordenadas **N 9.702.998,83m** e **E 571.265,98m** ; deste segue com azimute de 311°43'09,71" por uma distância de 15,13m, até o ponto **P756**, de coordenadas **N 9.703.008,90m** e **E 571.254,68m** ; deste segue com azimute de 304°31'20,76" por uma distância de 10,91m, até o ponto **P757**, de coordenadas **N 9.703.015,08m** e **E 571.245,70m** ; deste segue com azimute de 340°27'34,48" por uma distância de 16,51m, até o ponto **P758**, de coordenadas **N 9.703.030,64m** e **E 571.240,17m** ; deste segue com azimute de 287°38'14,23" por uma distância de 12,43m, até o ponto **P759**, de coordenadas **N 9.703.034,40m** e **E 571.228,33m** ; deste segue com azimute de 289°33'33,92" por uma distância de 13,01m, até o ponto **P760**, de coordenadas **N 9.703.038,76m** e **E 571.216,07m** ; deste segue com azimute de 259°13'26,31" por uma distância de 12,96m, até o ponto **P761**, de coordenadas **N 9.703.036,33m** e **E 571.203,34m** ; deste segue com azimute de 278°04'39,47" por uma distância de 13,90m, até o ponto **P762**, de coordenadas **N 9.703.038,29m** e **E 571.189,58m** ; deste segue com azimute de 270°20'28,72" por uma distância de 12,71m, até o ponto **P763**, de coordenadas **N 9.703.038,36m** e **E**



PREFEITURA DE SÃO LUÍS

SECRETARIA MUNICIPAL DE GOVERNO

MINUTA DE ANTEPROJETO DE LEI Nº _____ DE _____ DE 2019

571.176,87m ; deste segue com azimute de $286^{\circ}12'49,70''$ por uma distância de 13,19m, até o ponto **P764**, de coordenadas **N 9.703.042,05m** e **E 571.164,20m** ; deste segue com azimute de $295^{\circ}30'07,61''$ por uma distância de 12,71m, até o ponto **P765**, de coordenadas **N 9.703.047,52m** e **E 571.152,73m** ; deste segue com azimute de $304^{\circ}44'10,72''$ por uma distância de 14,21m, até o ponto **P766**, de coordenadas **N 9.703.055,62m** e **E 571.141,05m** ; deste segue com azimute de $290^{\circ}49'49,62''$ por uma distância de 12,29m, até o ponto **P767**, de coordenadas **N 9.703.059,99m** e **E 571.129,57m** ; deste segue com azimute de $296^{\circ}39'24,94''$ por uma distância de 12,75m, até o ponto **P768**, de coordenadas **N 9.703.065,71m** e **E 571.118,17m** ; deste segue com azimute de $356^{\circ}13'27,74''$ por uma distância de 35,69m, até o ponto **P769**, de coordenadas **N 9.703.101,32m** e **E 571.115,82m** ; deste segue com azimute de $74^{\circ}16'24,22''$ por uma distância de 14,39m, até o ponto **P770**, de coordenadas **N 9.703.105,22m** e **E 571.129,67m** ; deste segue com azimute de $43^{\circ}06'18,36''$ por uma distância de 6,63m, até o ponto **P771**, de coordenadas **N 9.703.110,06m** e **E 571.134,20m** ; deste segue com azimute de $292^{\circ}36'30,15''$ por uma distância de 6,03m, até o ponto **P772**, de coordenadas **N 9.703.112,37m** e **E 571.128,64m** ; deste segue com azimute de $325^{\circ}00'31,51''$ por uma distância de 17,36m, até o ponto **P773**, de coordenadas **N 9.703.126,60m** e **E 571.118,68m** ; deste segue com azimute de $312^{\circ}08'30,75''$ por uma distância de 35,05m, até o ponto **P774**, de coordenadas **N 9.703.150,12m** e **E 571.092,69m** ; deste segue com azimute de $347^{\circ}25'54,15''$ por uma distância de 17,10m, até o ponto **P775**, de coordenadas **N 9.703.166,81m** e **E 571.088,97m** ; deste segue com azimute de $11^{\circ}17'21,37''$ por uma distância de 8,55m, até o ponto **P776**, de coordenadas **N 9.703.175,19m** e **E 571.090,64m** ; deste segue com azimute de $20^{\circ}33'34,69''$ por uma distância de 18,68m, até o ponto **P777**, de coordenadas **N 9.703.192,68m** e **E 571.097,20m** ; deste segue com azimute de $52^{\circ}52'29,78''$ por uma distância de 25,60m, até o ponto **P778**, de coordenadas **N 9.703.208,13m** e **E 571.117,61m** ; deste segue com azimute de $66^{\circ}51'46,78''$ por uma distância de 25,65m, até o ponto **P779**, de coordenadas **N 9.703.218,21m** e **E 571.141,20m** ; deste segue com azimute de $73^{\circ}05'43,71''$ por uma distância de 19,40m, até o ponto **P780**, de coordenadas **N 9.703.223,85m** e **E 571.159,77m** ; deste segue com azimute de $89^{\circ}05'33,73''$ por uma distância de 7,49m, até o ponto **P781**, de coordenadas **N 9.703.223,97m** e **E 571.167,25m** ; deste segue com azimute de $75^{\circ}11'37,20''$ por uma distância de 18,25m, até o ponto **P782**, de coordenadas **N 9.703.228,63m** e **E 571.184,90m** ; deste segue com azimute de $85^{\circ}22'29,74''$ por uma distância de 9,12m, até o ponto **P783**, de coordenadas **N 9.703.229,37m** e **E 571.193,99m** ; deste segue com azimute de $77^{\circ}19'04,71''$ por uma distância de 25,55m, até o ponto **P784**, de coordenadas **N 9.703.234,98m** e **E 571.218,92m** ; deste segue com azimute de $15^{\circ}44'04,03''$ por uma distância de 25,37m, até o ponto **P785**, de coordenadas **N 9.703.259,40m** e **E 571.225,80m** ; deste segue com azimute de $294^{\circ}55'13,10''$ por uma distância de 25,09m, até o ponto **P786**, de coordenadas **N 9.703.269,97m** e **E 571.203,05m** ; deste segue com azimute de $274^{\circ}15'51,67''$ por uma distância de 30,57m, até o ponto **P787**, de coordenadas **N 9.703.272,24m** e **E 571.172,57m** ; deste segue com azimute de $264^{\circ}05'32,43''$ por uma distância de 21,51m, até o ponto **P788**, de coordenadas **N 9.703.270,03m** e **E 571.151,17m** ; deste segue com azimute de $253^{\circ}01'29,42''$ por uma distância de 9,72m, até o ponto **P789**, de coordenadas **N 9.703.267,19m** e **E 571.141,88m** ; deste segue com azimute de $266^{\circ}02'32,70''$ por uma distância de 17,72m, até o ponto **P790**, de coordenadas **N 9.703.265,97m** e **E 571.124,20m** ; deste segue com azimute de $245^{\circ}04'31,37''$ por uma distância de 8,68m, até o ponto **P791**, de coordenadas **N 9.703.262,31m** e **E 571.116,33m** ; deste segue com azimute de $262^{\circ}56'44,99''$ por uma distância de 16,62m, até o ponto **P792**, de coordenadas **N 9.703.260,27m** e **E 571.099,83m** ; deste segue com azimute de $249^{\circ}11'36,64''$ por uma distância de 10,10m, até o ponto **P793**, de coordenadas **N 9.703.256,68m** e **E 571.090,39m** ; deste segue com azimute de $264^{\circ}39'14,99''$ por uma distância de 15,81m, até o ponto **P794**, de coordenadas **N 9.703.255,21m** e **E 571.074,65m** ; deste segue com azimute de $254^{\circ}32'26,89''$ por uma distância de 10,80m, até o ponto **P795**, de coordenadas **N 9.703.252,33m** e **E 571.064,25m** ; deste segue com azimute de $262^{\circ}57'19,60''$ por uma distância de 20,31m, até o ponto **P796**, de coordenadas **N 9.703.249,84m** e **E 571.044,08m** ; deste segue com azimute de $254^{\circ}41'36,99''$ por uma distância de 6,58m, até o ponto **P797**, de coordenadas **N 9.703.248,10m** e **E 571.037,74m** ; deste segue com azimute de $272^{\circ}42'15,08''$ por uma distância de 26,22m, até o ponto **P798**, de coordenadas **N 9.703.249,34m** e **E 571.011,54m** ; deste segue com azimute de $294^{\circ}18'48,66''$ por uma distância de 11,27m, até o ponto **P799**, de coordenadas **N 9.703.253,98m** e **E 571.001,27m** ; deste segue com azimute de $332^{\circ}58'40,12''$ por uma distância de 30,99m, até o ponto **P800**, de coordenadas **N 9.703.281,58m** e **E 570.987,20m** ; deste segue com azimute de $359^{\circ}03'21,19''$ por uma distância de 16,97m, até o ponto **P801**, de coordenadas **N 9.703.298,55m** e **E 570.986,92m** ; deste segue com azimute de $14^{\circ}02'26,12''$ por uma distância de 4,57m, até o ponto **P802**, de coordenadas **N 9.703.302,99m** e **E 570.988,02m** ; deste segue com azimute de $14^{\circ}38'54,52''$ por uma distância de 21,21m, até o ponto **P803**, de coordenadas **N 9.703.323,50m** e **E 570.993,39m** ; deste segue com azimute de $61^{\circ}58'31,23''$ por uma distância de 7,35m, até o ponto **P804**, de coordenadas **N 9.703.326,96m** e **E 570.999,87m** ; deste segue com azimute de $28^{\circ}38'40,76''$ por uma distância de 20,44m, até o ponto **P805**, de coordenadas **N 9.703.344,89m** e **E 571.009,67m** ; deste segue com azimute de $87^{\circ}56'43,84''$ por uma distância de 8,69m, até o ponto **P806**, de



PREFEITURA DE SÃO LUÍS

SECRETARIA MUNICIPAL DE GOVERNO

MINUTA DE ANTEPROJETO DE LEI Nº _____ DE _____ DE 2019

coordenadas N 9.703.345,21m e E 571.018,35m ; deste segue com azimute de 30°42'03,88" por uma distância de 21,11m, até o ponto P807, de coordenadas N 9.703.363,36m e E 571.029,13m ; deste segue com azimute de 89°55'09,60" por uma distância de 7,10m, até o ponto P808, de coordenadas N 9.703.363,37m e E 571.036,23m ; deste segue com azimute de 38°00'53,15" por uma distância de 25,53m, até o ponto P809, de coordenadas N 9.703.383,48m e E 571.051,95m ; deste segue com azimute de 342°58'19,93" por uma distância de 7,47m, até o ponto P810, de coordenadas N 9.703.390,62m e E 571.049,77m ; deste segue com azimute de 357°57'43,21" por uma distância de 18,92m, até o ponto P811, de coordenadas N 9.703.409,53m e E 571.049,09m ; deste segue com azimute de 326°13'20,40" por uma distância de 25,40m, até o ponto P812, de coordenadas N 9.703.430,64m e E 571.034,97m ; deste segue com azimute de 281°39'40,98" por uma distância de 25,58m, até o ponto P813, de coordenadas N 9.703.435,81m e E 571.009,92m ; deste segue com azimute de 304°46'28,92" por uma distância de 25,05m, até o ponto P814, de coordenadas N 9.703.450,10m e E 570.989,34m ; deste segue com azimute de 301°30'20,89" por uma distância de 16,13m, até o ponto P815, de coordenadas N 9.703.458,53m e E 570.975,59m ; deste segue com azimute de 330°40'02,86" por uma distância de 9,73m, até o ponto P816, de coordenadas N 9.703.467,01m e E 570.970,82m ; deste segue com azimute de 319°58'01,56" por uma distância de 16,14m, até o ponto P817, de coordenadas N 9.703.479,36m e E 570.960,45m ; deste segue com azimute de 340°16'35,56" por uma distância de 6,17m, até o ponto P818, de coordenadas N 9.703.485,17m e E 570.958,36m ; deste segue com azimute de 328°00'38,27" por uma distância de 19,50m, até o ponto P819, de coordenadas N 9.703.501,71m e E 570.948,03m ; deste segue com azimute de 357°49'00,17" por uma distância de 10,42m, até o ponto P820, de coordenadas N 9.703.512,13m e E 570.947,63m ; deste segue com azimute de 313°56'32,96" por uma distância de 18,28m, até o ponto P821, de coordenadas N 9.703.524,81m e E 570.934,47m ; deste segue com azimute de 353°40'49,99" por uma distância de 9,15m, até o ponto P822, de coordenadas N 9.703.533,91m e E 570.933,46m ; deste segue com azimute de 328°22'57,45" por uma distância de 26,61m, até o ponto P823, de coordenadas N 9.703.556,57m e E 570.919,51m ; deste segue com azimute de 330°55'34,22" por uma distância de 26,05m, até o ponto P824, de coordenadas N 9.703.579,34m e E 570.906,85m ; deste segue com azimute de 348°04'36,04" por uma distância de 43,42m, até o ponto P825, de coordenadas N 9.703.621,82m e E 570.897,88m ; deste segue com azimute de 47°13'09,75" por uma distância de 22,28m, até o ponto P826, de coordenadas N 9.703.636,95m e E 570.914,23m ; deste segue com azimute de 37°08'08,09" por uma distância de 33,64m, até o ponto P827, de coordenadas N 9.703.663,77m e E 570.934,54m ; deste segue com azimute de 15°18'40,67" por uma distância de 25,94m, até o ponto P828, de coordenadas N 9.703.688,79m e E 570.941,39m ; deste segue com azimute de 301°17'10,05" por uma distância de 24,99m, até o ponto P829, de coordenadas N 9.703.701,77m e E 570.920,03m ; deste segue com azimute de 284°40'05,22" por uma distância de 25,51m, até o ponto P830, de coordenadas N 9.703.708,23m e E 570.895,35m ; deste segue com azimute de 273°26'46,79" por uma distância de 26,12m, até o ponto P831, de coordenadas N 9.703.709,80m e E 570.869,28m ; deste segue com azimute de 263°56'20,30" por uma distância de 26,52m, até o ponto P832, de coordenadas N 9.703.707,00m e E 570.842,91m ; deste segue com azimute de 265°50'30,82" por uma distância de 27,03m, até o ponto P833, de coordenadas N 9.703.705,04m e E 570.815,95m ; deste segue com azimute de 283°24'13,87" por uma distância de 25,71m, até o ponto P834, de coordenadas N 9.703.711,00m e E 570.790,94m ; deste segue com azimute de 342°34'08,95" por uma distância de 25,80m, até o ponto P835, de coordenadas N 9.703.735,62m e E 570.783,21m ; deste segue com azimute de 2°45'04,42" por uma distância de 26,25m, até o ponto P836, de coordenadas N 9.703.761,84m e E 570.784,47m ; deste segue com azimute de 29°41'44,72" por uma distância de 26,04m, até o ponto P837, de coordenadas N 9.703.784,46m e E 570.797,37m ; deste segue com azimute de 32°03'41,52" por uma distância de 25,96m, até o ponto P838, de coordenadas N 9.703.806,46m e E 570.811,15m ; deste segue com azimute de 341°30'26,78" por uma distância de 25,16m, até o ponto P839, de coordenadas N 9.703.830,32m e E 570.803,17m ; deste segue com azimute de 359°27'05,81" por uma distância de 70,00m, até o ponto P840, de coordenadas N 9.703.900,32m e E 570.802,50m ; deste segue com azimute de 88°14'49,38" por uma distância de 25,17m, até o ponto P841, de coordenadas N 9.703.901,09m e E 570.827,66m ; deste segue com azimute de 72°04'37,26" por uma distância de 5,52m, até o ponto P842, de coordenadas N 9.703.902,78m e E 570.832,92m ; deste segue com azimute de 106°37'46,50" por uma distância de 14,46m, até o ponto P843, de coordenadas N 9.703.898,65m e E 570.846,77m ; deste segue com azimute de 59°32'09,84" por uma distância de 13,26m, até o ponto P844, de coordenadas N 9.703.905,37m e E 570.858,20m ; deste segue com azimute de 94°17'31,24" por uma distância de 25,04m, até o ponto P845, de coordenadas N 9.703.903,50m e E 570.883,17m ; deste segue com azimute de 129°41'14,52" por uma distância de 25,51m, até o ponto P846, de coordenadas N 9.703.887,21m e E 570.902,80m ; deste segue com azimute de 159°39'42,78" por uma distância de 25,11m, até o ponto P847, de coordenadas N 9.703.863,66m e E 570.911,53m ; deste segue com azimute de 108°56'30,34" por uma distância de 25,24m, até o ponto P848, de coordenadas N 9.703.855,47m e E 570.935,40m ; deste segue com azimute de 87°06'05,02" por uma distância de



PREFEITURA DE SÃO LUÍS

SECRETARIA MUNICIPAL DE GOVERNO

MINUTA DE ANTEPROJETO DE LEI Nº _____ DE _____ DE 2019

25,21m, até o ponto **P849**, de coordenadas **N 9.703.856,75m** e **E 570.960,58m** ; deste segue com azimute de $84^{\circ}12'11,16''$ por uma distância de 25,56m, até o ponto **P850**, de coordenadas **N 9.703.859,33m** e **E 570.986,01m** ; deste segue com azimute de $87^{\circ}50'55,82''$ por uma distância de 25,04m, até o ponto **P851**, de coordenadas **N 9.703.860,27m** e **E 571.011,04m** ; deste segue com azimute de $91^{\circ}01'51,33''$ por uma distância de 25,79m, até o ponto **P852**, de coordenadas **N 9.703.859,80m** e **E 571.036,82m** ; deste segue com azimute de $90^{\circ}51'38,34''$ por uma distância de 25,56m, até o ponto **P853**, de coordenadas **N 9.703.859,42m** e **E 571.062,39m** ; deste segue com azimute de $80^{\circ}56'31,95''$ por uma distância de 25,71m, até o ponto **P854**, de coordenadas **N 9.703.863,47m** e **E 571.087,77m** ; deste segue com azimute de $95^{\circ}02'37,43''$ por uma distância de 26,26m, até o ponto **P855**, de coordenadas **N 9.703.861,16m** e **E 571.113,93m** ; deste segue com azimute de $95^{\circ}04'42,56''$ por uma distância de 26,04m, até o ponto **P856**, de coordenadas **N 9.703.858,85m** e **E 571.139,87m** ; deste segue com azimute de $83^{\circ}33'41,94''$ por uma distância de 25,98m, até o ponto **P857**, de coordenadas **N 9.703.861,77m** e **E 571.165,68m** ; deste segue com azimute de $94^{\circ}21'38,15''$ por uma distância de 25,83m, até o ponto **P858**, de coordenadas **N 9.703.859,80m** e **E 571.191,44m** ; deste segue com azimute de $89^{\circ}31'21,57''$ por uma distância de 25,69m, até o ponto **P859**, de coordenadas **N 9.703.860,02m** e **E 571.217,13m** ; deste segue com azimute de $87^{\circ}43'59,33''$ por uma distância de 25,46m, até o ponto **P860**, de coordenadas **N 9.703.861,02m** e **E 571.242,57m** ; deste segue com azimute de $87^{\circ}45'30,70''$ por uma distância de 26,28m, até o ponto **P861**, de coordenadas **N 9.703.862,05m** e **E 571.268,83m** ; deste segue com azimute de $84^{\circ}14'46,86''$ por uma distância de 26,35m, até o ponto **P862**, de coordenadas **N 9.703.864,69m** e **E 571.295,05m** ; deste segue com azimute de $83^{\circ}33'29,71''$ por uma distância de 25,11m, até o ponto **P863**, de coordenadas **N 9.703.867,51m** e **E 571.320,00m** ; deste segue com azimute de $86^{\circ}08'48,49''$ por uma distância de 25,13m, até o ponto **P864**, de coordenadas **N 9.703.869,20m** e **E 571.345,08m** ; deste segue com azimute de $118^{\circ}38'11,29''$ por uma distância de 25,49m, até o ponto **P865**, de coordenadas **N 9.703.856,98m** e **E 571.367,45m** ; deste segue com azimute de $116^{\circ}42'25,23''$ por uma distância de 25,27m, até o ponto **P866**, de coordenadas **N 9.703.845,63m** e **E 571.390,02m** ; deste segue com azimute de $57^{\circ}00'06,66''$ por uma distância de 25,22m, até o ponto **P867**, de coordenadas **N 9.703.859,36m** e **E 571.411,17m** ; deste segue com azimute de $358^{\circ}51'57,53''$ por uma distância de 26,73m, até o ponto **P868**, de coordenadas **N 9.703.886,08m** e **E 571.410,64m** ; deste segue com azimute de $47^{\circ}25'30,79''$ por uma distância de 59,31m, até o ponto **P869**, de coordenadas **N 9.703.926,21m** e **E 571.454,31m** ; deste segue com azimute de $65^{\circ}24'10,44''$ por uma distância de 25,42m, até o ponto **P870**, de coordenadas **N 9.703.936,79m** e **E 571.477,43m** ; deste segue com azimute de $49^{\circ}02'15,24''$ por uma distância de 30,50m, até o ponto **P871**, de coordenadas **N 9.703.956,78m** e **E 571.500,46m** ; deste segue com azimute de $23^{\circ}22'48,06''$ por uma distância de 22,67m, até o ponto **P872**, de coordenadas **N 9.703.977,59m** e **E 571.509,45m** ; deste segue com azimute de $29^{\circ}11'58,85''$ por uma distância de 12,36m, até o ponto **P873**, de coordenadas **N 9.703.988,38m** e **E 571.515,48m** ; deste segue com azimute de $33^{\circ}26'05,35''$ por uma distância de 16,67m, até o ponto **P874**, de coordenadas **N 9.704.002,28m** e **E 571.524,67m** ; deste segue com azimute de $31^{\circ}36'32,70''$ por uma distância de 10,17m, até o ponto **P875**, de coordenadas **N 9.704.010,94m** e **E 571.529,99m** ; deste segue com azimute de $23^{\circ}07'25,11''$ por uma distância de 13,65m, até o ponto **P876**, de coordenadas **N 9.704.023,50m** e **E 571.535,35m** ; deste segue com azimute de $41^{\circ}13'14,12''$ por uma distância de 13,22m, até o ponto **P877**, de coordenadas **N 9.704.033,44m** e **E 571.544,06m** ; deste segue com azimute de $45^{\circ}55'29,60''$ por uma distância de 13,93m, até o ponto **P878**, de coordenadas **N 9.704.043,13m** e **E 571.554,07m** ; deste segue com azimute de $39^{\circ}12'39,13''$ por uma distância de 13,25m, até o ponto **P879**, de coordenadas **N 9.704.053,39m** e **E 571.562,45m** ; deste segue com azimute de $54^{\circ}57'38,46''$ por uma distância de 7,73m, até o ponto **P880**, de coordenadas **N 9.704.057,83m** e **E 571.568,77m** ; deste segue com azimute de $39^{\circ}38'56,86''$ por uma distância de 17,82m, até o ponto **P881**, de coordenadas **N 9.704.071,55m** e **E 571.580,14m** ; deste segue com azimute de $68^{\circ}28'21,59''$ por uma distância de 1,88m, até o ponto **P882**, de coordenadas **N 9.704.072,24m** e **E 571.581,89m** ; deste segue com azimute de $71^{\circ}19'31,99''$ por uma distância de 8,57m, até o ponto **P883**, de coordenadas **N 9.704.074,98m** e **E 571.590,01m** ; deste segue com azimute de $51^{\circ}20'46,68''$ por uma distância de 14,84m, até o ponto **P884**, de coordenadas **N 9.704.084,26m** e **E 571.601,60m** ; deste segue com azimute de $69^{\circ}07'11,56''$ por uma distância de 12,95m, até o ponto **P885**, de coordenadas **N 9.704.088,87m** e **E 571.613,70m** ; deste segue com azimute de $56^{\circ}15'39,83''$ por uma distância de 13,80m, até o ponto **P886**, de coordenadas **N 9.704.096,54m** e **E 571.625,18m** ; deste segue com azimute de $74^{\circ}46'07,32''$ por uma distância de 14,35m, até o ponto **P887**, de coordenadas **N 9.704.100,31m** e **E 571.639,02m** ; deste segue com azimute de $62^{\circ}42'46,01''$ por uma distância de 4,59m, até o ponto **P888**, de coordenadas **N 9.704.102,41m** e **E 571.643,10m** ; deste segue com azimute de $70^{\circ}39'55,87''$ por uma distância de 20,78m, até o ponto **P889**, de coordenadas **N 9.704.109,29m** e **E 571.662,71m** ; deste segue com azimute de $83^{\circ}39'30,18''$ por uma distância de 22,19m, até o ponto **P890**, de coordenadas **N 9.704.111,74m** e **E 571.684,77m** ; deste segue com azimute de $74^{\circ}21'00,40''$ por uma distância de 12,09m, até o ponto **P891**, de coordenadas **N 9.704.115,00m** e **E 571.696,41m** ; deste segue com azimute de



PREFEITURA DE SÃO LUÍS

SECRETARIA MUNICIPAL DE GOVERNO

MINUTA DE ANTEPROJETO DE LEI Nº _____ DE _____ DE 2019

113°32'44,46" por uma distância de 12,25m, até o ponto **P892**, de coordenadas **N 9.704.110,11m** e **E 571.707,64m** ; deste segue com azimute de 103°14'52,26" por uma distância de 14,45m, até o ponto **P893**, de coordenadas **N 9.704.106,80m** e **E 571.721,70m** ; deste segue com azimute de 115°23'23,50" por uma distância de 11,47m, até o ponto **P894**, de coordenadas **N 9.704.101,88m** e **E 571.732,06m** ; deste segue com azimute de 116°01'29,81" por uma distância de 15,76m, até o ponto **P895**, de coordenadas **N 9.704.094,97m** e **E 571.746,22m** ; deste segue com azimute de 120°28'21,30" por uma distância de 11,56m, até o ponto **P896**, de coordenadas **N 9.704.089,10m** e **E 571.756,19m** ; deste segue com azimute de 112°49'38,41" por uma distância de 15,15m, até o ponto **P897**, de coordenadas **N 9.704.083,23m** e **E 571.770,15m** ; deste segue com azimute de 122°58'08,75" por uma distância de 12,15m, até o ponto **P898**, de coordenadas **N 9.704.076,62m** e **E 571.780,34m** ; deste segue com azimute de 102°46'12,57" por uma distância de 14,63m, até o ponto **P899**, de coordenadas **N 9.704.073,39m** e **E 571.794,60m** ; deste segue com azimute de 109°18'29,33" por uma distância de 9,99m, até o ponto **P900**, de coordenadas **N 9.704.070,08m** e **E 571.804,03m** ; deste segue com azimute de 98°11'41,92" por uma distância de 16,13m, até o ponto **P901**, de coordenadas **N 9.704.067,78m** e **E 571.819,99m** ; deste segue com azimute de 116°24'22,26" por uma distância de 11,36m, até o ponto **P902**, de coordenadas **N 9.704.062,73m** e **E 571.830,17m** ; deste segue com azimute de 79°26'28,82" por uma distância de 16,77m, até o ponto **P903**, de coordenadas **N 9.704.065,80m** e **E 571.846,65m** ; deste segue com azimute de 119°01'27,28" por uma distância de 12,73m, até o ponto **P904**, de coordenadas **N 9.704.059,63m** e **E 571.857,78m** ; deste segue com azimute de 96°10'59,04" por uma distância de 27,58m, até o ponto **P905**, de coordenadas **N 9.704.056,66m** e **E 571.885,20m** ; deste segue com azimute de 98°26'18,25" por uma distância de 25,89m, até o ponto **P906**, de coordenadas **N 9.704.052,86m** e **E 571.910,81m** ; deste segue com azimute de 79°54'41,45" por uma distância de 13,96m, até o ponto **P907**, de coordenadas **N 9.704.055,31m** e **E 571.924,56m** ; deste segue com azimute de 115°56'51,16" por uma distância de 12,62m, até o ponto **P908**, de coordenadas **N 9.704.049,78m** e **E 571.935,91m** ; deste segue com azimute de 108°07'15,34" por uma distância de 14,72m, até o ponto **P909**, de coordenadas **N 9.704.045,21m** e **E 571.949,90m** ; deste segue com azimute de 130°43'58,89" por uma distância de 10,70m, até o ponto **P910**, de coordenadas **N 9.704.038,23m** e **E 571.958,00m** ; deste segue com azimute de 104°04'52,95" por uma distância de 15,75m, até o ponto **P911**, de coordenadas **N 9.704.034,39m** e **E 571.973,28m** ; deste segue com azimute de 132°22'18,25" por uma distância de 12,49m, até o ponto **P912**, de coordenadas **N 9.704.025,97m** e **E 571.982,51m** ; deste segue com azimute de 112°24'36,67" por uma distância de 14,13m, até o ponto **P913**, de coordenadas **N 9.704.020,59m** e **E 571.995,57m** ; deste segue com azimute de 138°44'27,14" por uma distância de 12,39m, até o ponto **P914**, de coordenadas **N 9.704.011,27m** e **E 572.003,74m** ; deste segue com azimute de 122°50'16,60" por uma distância de 13,73m, até o ponto **P915**, de coordenadas **N 9.704.003,82m** e **E 572.015,28m** ; deste segue com azimute de 157°50'28,17" por uma distância de 14,89m, até o ponto **P916**, de coordenadas **N 9.703.990,03m** e **E 572.020,90m** ; deste segue com azimute de 156°14'59,11" por uma distância de 22,31m, até o ponto **P917**, de coordenadas **N 9.703.969,61m** e **E 572.029,88m** ; deste segue com azimute de 175°25'40,71" por uma distância de 20,49m, até o ponto **P918**, de coordenadas **N 9.703.949,19m** e **E 572.031,52m** ; deste segue com azimute de 164°08'24,11" por uma distância de 15,11m, até o ponto **P919**, de coordenadas **N 9.703.934,66m** e **E 572.035,65m** ; deste segue com azimute de 206°26'31,48" por uma distância de 16,61m, até o ponto **P920**, de coordenadas **N 9.703.919,78m** e **E 572.028,25m** ; deste segue com azimute de 157°36'52,30" por uma distância de 8,67m, até o ponto **P921**, de coordenadas **N 9.703.911,76m** e **E 572.031,55m** ; deste segue com azimute de 189°29'37,56" por uma distância de 20,03m, até o ponto **P922**, de coordenadas **N 9.703.892,01m** e **E 572.028,25m** ; deste segue com azimute de 175°58'18,48" por uma distância de 12,73m, até o ponto **P923**, de coordenadas **N 9.703.879,32m** e **E 572.029,14m** ; deste segue com azimute de 131°14'14,63" por uma distância de 40,84m, até o ponto **P924**, de coordenadas **N 9.703.852,40m** e **E 572.059,85m** ; deste segue com azimute de 97°58'59,46" por uma distância de 25,92m, até o ponto **P925**, de coordenadas **N 9.703.848,80m** e **E 572.085,52m** ; deste segue com azimute de 112°50'27,99" por uma distância de 26,10m, até o ponto **P926**, de coordenadas **N 9.703.838,67m** e **E 572.109,57m** ; deste segue com azimute de 146°57'39,06" por uma distância de 25,15m, até o ponto **P927**, de coordenadas **N 9.703.817,59m** e **E 572.123,28m** ; deste segue com azimute de 170°01'01,45" por uma distância de 12,49m, até o ponto **P928**, de coordenadas **N 9.703.805,28m** e **E 572.125,45m** ; deste segue com azimute de 176°22'35,34" por uma distância de 33,28m, até o ponto **P929**, de coordenadas **N 9.703.772,07m** e **E 572.127,55m** ; deste segue com azimute de 182°28'23,41" por uma distância de 25,10m, até o ponto **P930**, de coordenadas **N 9.703.747,00m** e **E 572.126,47m** ; deste segue com azimute de 191°48'09,74" por uma distância de 26,87m, até o ponto **P931**, de coordenadas **N 9.703.720,69m** e **E 572.120,97m** ; deste segue com azimute de 224°34'02,14" por uma distância de 10,70m, até o ponto **P932**, de coordenadas **N 9.703.713,07m** e **E 572.113,46m** ; deste segue com azimute de 170°37'59,44" por uma distância de 18,74m, até o ponto **P933**, de coordenadas **N 9.703.694,58m** e **E 572.116,51m** ; deste segue com azimute de 226°01'40,03" por uma distância de 10,64m, até o ponto **P934**, de coordenadas **N 9.703.687,19m** e **E 572.108,85m**



PREFEITURA DE SÃO LUÍS

SECRETARIA MUNICIPAL DE GOVERNO

MINUTA DE ANTEPROJETO DE LEI Nº _____ DE _____ DE 2019

; deste segue com azimute de 166°01'58,64" por uma distância de 18,93m, até o ponto **P935**, de coordenadas N **9.703.668,81m** e E **572.113,42m** ; deste segue com azimute de 212°26'25,12" por uma distância de 8,54m, até o ponto **P936**, de coordenadas N **9.703.661,61m** e E **572.108,84m** ; deste segue com azimute de 177°42'03,50" por uma distância de 18,27m, até o ponto **P937**, de coordenadas N **9.703.643,35m** e E **572.109,58m** ; deste segue com azimute de 228°08'48,11" por uma distância de 9,50m, até o ponto **P938**, de coordenadas N **9.703.637,02m** e E **572.102,50m** ; deste segue com azimute de 202°56'45,73" por uma distância de 26,21m, até o ponto **P939**, de coordenadas N **9.703.612,88m** e E **572.092,28m** ; deste segue com azimute de 198°24'53,60" por uma distância de 27,10m, até o ponto **P940**, de coordenadas N **9.703.587,17m** e E **572.083,72m** ; deste segue com azimute de 199°35'34,75" por uma distância de 25,97m, até o ponto **P941**, de coordenadas N **9.703.562,70m** e E **572.075,01m** ; deste segue com azimute de 174°51'47,27" por uma distância de 26,13m, até o ponto **P942**, de coordenadas N **9.703.536,67m** e E **572.077,35m** ; deste segue com azimute de 96°29'15,07" por uma distância de 26,20m, até o ponto **P943**, de coordenadas N **9.703.533,71m** e E **572.103,38m** ; deste segue com azimute de 61°58'35,08" por uma distância de 26,88m, até o ponto **P944**, de coordenadas N **9.703.546,34m** e E **572.127,11m** ; deste segue com azimute de 63°59'02,07" por uma distância de 26,61m, até o ponto **P945**, de coordenadas N **9.703.558,01m** e E **572.151,02m** ; deste segue com azimute de 356°31'14,09" por uma distância de 7,74m, até o ponto **P946**, de coordenadas N **9.703.565,74m** e E **572.150,55m** ; deste segue com azimute de 92°53'05,03" por uma distância de 25,63m, até o ponto **P947**, de coordenadas N **9.703.564,45m** e E **572.176,15m** ; deste segue com azimute de 63°27'04,99" por uma distância de 20,04m, até o ponto **P948**, de coordenadas N **9.703.573,40m** e E **572.194,08m** ; deste segue com azimute de 134°27'04,27" por uma distância de 11,18m, até o ponto **P949**, de coordenadas N **9.703.565,58m** e E **572.202,06m** ; deste segue com azimute de 71°17'10,47" por uma distância de 25,99m, até o ponto **P950**, de coordenadas N **9.703.573,92m** e E **572.226,68m** ; deste segue com azimute de 26°25'37,03" por uma distância de 10,07m, até o ponto **P951**, de coordenadas N **9.703.582,94m** e E **572.231,17m** ; deste segue com azimute de 81°18'47,32" por uma distância de 17,94m, até o ponto **P952**, de coordenadas N **9.703.585,65m** e E **572.248,90m** ; deste segue com azimute de 56°10'01,61" por uma distância de 9,70m, até o ponto **P953**, de coordenadas N **9.703.591,04m** e E **572.256,96m** ; deste segue com azimute de 77°42'30,94" por uma distância de 15,93m, até o ponto **P954**, de coordenadas N **9.703.594,44m** e E **572.272,52m** ; deste segue com azimute de 74°43'53,59" por uma distância de 26,39m, até o ponto **P955**, de coordenadas N **9.703.601,39m** e E **572.297,98m** ; deste segue com azimute de 59°49'35,33" por uma distância de 25,86m, até o ponto **P956**, de coordenadas N **9.703.614,39m** e E **572.320,34m** ; deste segue com azimute de 1°24'50,99" por uma distância de 27,15m, até o ponto **P957**, de coordenadas N **9.703.641,53m** e E **572.321,01m** ; deste segue com azimute de 347°25'06,87" por uma distância de 25,98m, até o ponto **P958**, de coordenadas N **9.703.666,89m** e E **572.315,35m** ; deste segue com azimute de 335°54'25,82" por uma distância de 26,33m, até o ponto **P959**, de coordenadas N **9.703.690,93m** e E **572.304,60m** ; deste segue com azimute de 356°12'57,37" por uma distância de 26,67m, até o ponto **P960**, de coordenadas N **9.703.717,54m** e E **572.302,84m** ; deste segue com azimute de 354°06'17,82" por uma distância de 26,58m, até o ponto **P961**, de coordenadas N **9.703.743,98m** e E **572.300,11m** ; deste segue com azimute de 354°43'56,85" por uma distância de 26,25m, até o ponto **P962**, de coordenadas N **9.703.770,12m** e E **572.297,70m** ; deste segue com azimute de 28°39'30,53" por uma distância de 25,71m, até o ponto **P963**, de coordenadas N **9.703.792,68m** e E **572.310,03m** ; deste segue com azimute de 48°29'04,61" por uma distância de 26,18m, até o ponto **P964**, de coordenadas N **9.703.810,03m** e E **572.329,63m** ; deste segue com azimute de 51°21'14,49" por uma distância de 25,88m, até o ponto **P965**, de coordenadas N **9.703.826,19m** e E **572.349,84m** ; deste segue com azimute de 32°19'06,54" por uma distância de 26,19m, até o ponto **P966**, de coordenadas N **9.703.848,32m** e E **572.363,84m** ; deste segue com azimute de 36°32'30,27" por uma distância de 25,14m, até o ponto **P967**, de coordenadas N **9.703.868,52m** e E **572.378,81m** ; deste segue com azimute de 10°01'45,13" por uma distância de 26,59m, até o ponto **P968**, de coordenadas N **9.703.894,70m** e E **572.383,44m** ; deste segue com azimute de 340°13'56,54" por uma distância de 7,89m, até o ponto **P969**, de coordenadas N **9.703.902,12m** e E **572.380,78m** ; deste segue com azimute de 12°55'05,49" por uma distância de 19,27m, até o ponto **P970**, de coordenadas N **9.703.920,90m** e E **572.385,08m** ; deste segue com azimute de 323°54'26,36" por uma distância de 8,85m, até o ponto **P971**, de coordenadas N **9.703.928,04m** e E **572.379,87m** ; deste segue com azimute de 26°33'14,70" por uma distância de 20,02m, até o ponto **P972**, de coordenadas N **9.703.945,96m** e E **572.388,82m** ; deste segue com azimute de 39°11'11,18" por uma distância de 18,21m, até o ponto **P973**, de coordenadas N **9.703.960,07m** e E **572.400,33m** ; deste segue com azimute de 99°30'11,75" por uma distância de 10,85m, até o ponto **P974**, de coordenadas N **9.703.958,28m** e E **572.411,02m** ; deste segue com azimute de 71°56'59,18" por uma distância de 25,43m, até o ponto **P975**, de coordenadas N **9.703.966,16m** e E **572.435,20m** ; deste segue com azimute de 72°31'02,86" por uma distância de 26,06m, até o ponto **P976**, de coordenadas N **9.703.973,99m** e E **572.460,06m** ; deste segue com azimute de 112°10'01,67" por uma distância de 25,02m, até o ponto **P977**, de coordenadas N



PREFEITURA DE SÃO LUÍS

SECRETARIA MUNICIPAL DE GOVERNO

MINUTA DE ANTEPROJETO DE LEI Nº _____ DE _____ DE 2019

9.703.964,55m e E 572.483,23m ; deste segue com azimute de 144°18'58,48" por uma distância de 25,99m, até o ponto P978, de coordenadas N 9.703.943,44m e E 572.498,39m ; deste segue com azimute de 119°28'09,45" por uma distância de 26,30m, até o ponto P979, de coordenadas N 9.703.930,50m e E 572.521,29m ; deste segue com azimute de 63°37'07,55" por uma distância de 9,96m, até o ponto P980, de coordenadas N 9.703.934,92m e E 572.530,21m ; deste segue com azimute de 95°55'11,55" por uma distância de 17,78m, até o ponto P981, de coordenadas N 9.703.933,09m e E 572.547,90m ; deste segue com azimute de 46°00'11,78" por uma distância de 11,19m, até o ponto P982, de coordenadas N 9.703.940,86m e E 572.555,96m ; deste segue com azimute de 87°25'03,05" por uma distância de 17,22m, até o ponto P983, de coordenadas N 9.703.941,64m e E 572.573,15m ; deste segue com azimute de 51°34'05,04" por uma distância de 24,50m, até o ponto P984, de coordenadas N 9.703.956,86m e E 572.592,35m ; deste segue com azimute de 29°33'21,36" por uma distância de 20,11m, até o ponto P985, de coordenadas N 9.703.974,36m e E 572.602,27m ; deste segue com azimute de 37°05'06,67" por uma distância de 7,91m, até o ponto P986, de coordenadas N 9.703.980,67m e E 572.607,03m ; deste segue com azimute de 53°51'43,32" por uma distância de 25,52m, até o ponto P987, de coordenadas N 9.703.995,72m e E 572.627,64m ; deste segue com azimute de 90°43'50,58" por uma distância de 25,09m, até o ponto P988, de coordenadas N 9.703.995,40m e E 572.652,73m ; deste segue com azimute de 94°16'44,98" por uma distância de 25,73m, até o ponto P989, de coordenadas N 9.703.993,48m e E 572.678,39m ; deste segue com azimute de 92°49'51,96" por uma distância de 9,14m, até o ponto P990, de coordenadas N 9.703.993,02m e E 572.687,52m ; deste segue com azimute de 102°15'58,09" por uma distância de 17,88m, até o ponto P991, de coordenadas N 9.703.989,23m e E 572.704,99m ; deste segue com azimute de 114°23'25,11" por uma distância de 26,52m, até o ponto P992, de coordenadas N 9.703.978,28m e E 572.729,14m ; deste segue com azimute de 176°16'18,95" por uma distância de 26,15m, até o ponto P993, de coordenadas N 9.703.952,19m e E 572.730,84m ; deste segue com azimute de 165°31'54,45" por uma distância de 25,74m, até o ponto P994, de coordenadas N 9.703.927,27m e E 572.737,27m ; deste segue com azimute de 141°37'16,85" por uma distância de 25,14m, até o ponto P995, de coordenadas N 9.703.907,56m e E 572.752,88m ; deste segue com azimute de 113°42'58,28" por uma distância de 26,45m, até o ponto P996, de coordenadas N 9.703.896,92m e E 572.777,10m ; deste segue com azimute de 84°04'22,32" por uma distância de 25,28m, até o ponto P997, de coordenadas N 9.703.899,53m e E 572.802,24m ; deste segue com azimute de 72°40'20,70" por uma distância de 25,85m, até o ponto P998, de coordenadas N 9.703.907,23m e E 572.826,92m ; deste segue com azimute de 73°15'26,36" por uma distância de 25,27m, até o ponto P999, de coordenadas N 9.703.914,51m e E 572.851,12m ; deste segue com azimute de 131°03'03,83" por uma distância de 37,17m, até o ponto P1000, de coordenadas N 9.703.890,10m e E 572.879,15m ; deste segue com azimute de 169°45'21,28" por uma distância de 8,43m, até o ponto P1001, de coordenadas N 9.703.881,80m e E 572.880,65m ; deste segue com azimute de 189°39'38,48" por uma distância de 17,23m, até o ponto P1002, de coordenadas N 9.703.864,81m e E 572.877,76m ; deste segue com azimute de 190°50'04,12" por uma distância de 19,08m, até o ponto P1003, de coordenadas N 9.703.846,07m e E 572.874,18m ; deste segue com azimute de 197°36'48,65" por uma distância de 7,94m, até o ponto P1004, de coordenadas N 9.703.838,51m e E 572.871,77m ; deste segue com azimute de 186°51'15,87" por uma distância de 18,16m, até o ponto P1005, de coordenadas N 9.703.820,48m e E 572.869,61m ; deste segue com azimute de 216°10'37,93" por uma distância de 8,15m, até o ponto P1006, de coordenadas N 9.703.813,90m e E 572.864,79m ; deste segue com azimute de 193°13'59,32" por uma distância de 17,16m, até o ponto P1007, de coordenadas N 9.703.797,20m e E 572.860,87m ; deste segue com azimute de 236°55'16,50" por uma distância de 11,07m, até o ponto P1008, de coordenadas N 9.703.791,16m e E 572.851,59m ; deste segue com azimute de 204°24'06,92" por uma distância de 25,95m, até o ponto P1009, de coordenadas N 9.703.767,53m e E 572.840,87m ; deste segue com azimute de 146°14'38,70" por uma distância de 26,55m, até o ponto P1010, de coordenadas N 9.703.745,46m e E 572.855,62m ; deste segue com azimute de 158°00'31,93" por uma distância de 25,80m, até o ponto P1011, de coordenadas N 9.703.721,54m e E 572.865,28m ; deste segue com azimute de 156°49'38,84" por uma distância de 26,00m, até o ponto P1012, de coordenadas N 9.703.697,64m e E 572.875,51m ; deste segue com azimute de 139°18'11,15" por uma distância de 25,35m, até o ponto P1013, de coordenadas N 9.703.678,42m e E 572.892,04m ; deste segue com azimute de 151°50'23,58" por uma distância de 25,38m, até o ponto P1014, de coordenadas N 9.703.656,04m e E 572.904,02m ; deste segue com azimute de 111°17'43,65" por uma distância de 11,60m, até o ponto P1015, de coordenadas N 9.703.651,82m e E 572.914,83m ; deste segue com azimute de 177°05'47,11" por uma distância de 19,85m, até o ponto P1016, de coordenadas N 9.703.632,00m e E 572.915,83m ; deste segue com azimute de 119°32'37,48" por uma distância de 11,00m, até o ponto P1017, de coordenadas N 9.703.626,57m e E 572.925,41m ; deste segue com azimute de 192°46'15,31" por uma distância de 19,69m, até o ponto P1018, de coordenadas N 9.703.607,37m e E 572.921,05m ; deste segue com azimute de 146°19'35,38" por uma distância de 8,22m, até o ponto P1019, de coordenadas N 9.703.600,52m e E 572.925,61m ; deste segue com azimute de



PREFEITURA DE SÃO LUÍS

SECRETARIA MUNICIPAL DE GOVERNO

MINUTA DE ANTEPROJETO DE LEI Nº _____ DE _____ DE 2019

207°48'31,33" por uma distância de 20,90m, até o ponto **P1020**, de coordenadas **N 9.703.582,04m** e **E 572.915,86m** ; deste segue com azimute de 176°36'35,55" por uma distância de 5,48m, até o ponto **P1021**, de coordenadas **N 9.703.576,56m** e **E 572.916,19m** ; deste segue com azimute de 195°55'44,47" por uma distância de 19,91m, até o ponto **P1022**, de coordenadas **N 9.703.557,42m** e **E 572.910,72m** ; deste segue com azimute de 144°45'58,67" por uma distância de 25,64m, até o ponto **P1023**, de coordenadas **N 9.703.536,48m** e **E 572.925,51m** ; deste segue com azimute de 172°05'32,05" por uma distância de 26,24m, até o ponto **P1024**, de coordenadas **N 9.703.510,49m** e **E 572.929,12m** ; deste segue com azimute de 190°19'55,59" por uma distância de 26,32m, até o ponto **P1025**, de coordenadas **N 9.703.484,60m** e **E 572.924,40m** ; deste segue com azimute de 192°22'02,36" por uma distância de 25,40m, até o ponto **P1026**, de coordenadas **N 9.703.459,79m** e **E 572.918,96m** ; deste segue com azimute de 195°24'58,08" por uma distância de 25,28m, até o ponto **P1027**, de coordenadas **N 9.703.435,42m** e **E 572.912,24m** ; deste segue com azimute de 201°14'36,75" por uma distância de 25,56m, até o ponto **P1028**, de coordenadas **N 9.703.411,60m** e **E 572.902,98m** ; deste segue com azimute de 212°41'01,59" por uma distância de 25,43m, até o ponto **P1029**, de coordenadas **N 9.703.390,20m** e **E 572.889,25m** ; deste segue com azimute de 223°31'46,66" por uma distância de 26,45m, até o ponto **P1030**, de coordenadas **N 9.703.371,02m** e **E 572.871,03m** ; deste segue com azimute de 220°46'55,88" por uma distância de 25,77m, até o ponto **P1031**, de coordenadas **N 9.703.351,51m** e **E 572.854,20m** ; deste segue com azimute de 189°39'23,61" por uma distância de 25,22m, até o ponto **P1032**, de coordenadas **N 9.703.326,65m** e **E 572.849,97m** ; deste segue com azimute de 207°16'39,71" por uma distância de 25,53m, até o ponto **P1033**, de coordenadas **N 9.703.303,96m** e **E 572.838,27m** ; deste segue com azimute de 212°45'11,96" por uma distância de 26,63m, até o ponto **P1034**, de coordenadas **N 9.703.281,56m** e **E 572.823,86m** ; deste segue com azimute de 206°14'09,17" por uma distância de 26,47m, até o ponto **P1035**, de coordenadas **N 9.703.257,82m** e **E 572.812,16m** ; deste segue com azimute de 211°58'44,18" por uma distância de 25,26m, até o ponto **P1036**, de coordenadas **N 9.703.236,39m** e **E 572.798,78m** ; deste segue com azimute de 204°58'04,09" por uma distância de 26,79m, até o ponto **P1037**, de coordenadas **N 9.703.212,10m** e **E 572.787,47m** ; deste segue com azimute de 205°26'42,88" por uma distância de 25,86m, até o ponto **P1038**, de coordenadas **N 9.703.188,75m** e **E 572.776,36m** ; deste segue com azimute de 205°16'29,84" por uma distância de 26,02m, até o ponto **P1039**, de coordenadas **N 9.703.165,22m** e **E 572.765,25m** ; deste segue com azimute de 202°32'23,68" por uma distância de 25,36m, até o ponto **P1040**, de coordenadas **N 9.703.141,80m** e **E 572.755,53m** ; deste segue com azimute de 202°57'44,53" por uma distância de 25,48m, até o ponto **P1041**, de coordenadas **N 9.703.118,34m** e **E 572.745,59m** ; deste segue com azimute de 213°12'31,16" por uma distância de 25,09m, até o ponto **P1042**, de coordenadas **N 9.703.097,35m** e **E 572.731,85m** ; deste segue com azimute de 222°58'34,14" por uma distância de 26,83m, até o ponto **P1043**, de coordenadas **N 9.703.077,72m** e **E 572.713,56m** ; deste segue com azimute de 229°23'03,88" por uma distância de 26,08m, até o ponto **P1044**, de coordenadas **N 9.703.060,74m** e **E 572.693,76m** ; deste segue com azimute de 227°33'01,55" por uma distância de 27,17m, até o ponto **P1045**, de coordenadas **N 9.703.042,40m** e **E 572.673,71m** ; deste segue com azimute de 225°05'41,50" por uma distância de 25,63m, até o ponto **P1046**, de coordenadas **N 9.703.024,31m** e **E 572.655,56m** ; deste segue com azimute de 230°15'05,25" por uma distância de 25,73m, até o ponto **P1047**, de coordenadas **N 9.703.007,86m** e **E 572.635,78m** ; deste segue com azimute de 223°18'19,91" por uma distância de 26,78m, até o ponto **P1048**, de coordenadas **N 9.702.988,37m** e **E 572.617,41m** ; deste segue com azimute de 209°53'27,64" por uma distância de 26,75m, até o ponto **P1049**, de coordenadas **N 9.702.965,18m** e **E 572.604,08m** ; deste segue com azimute de 198°05'35,01" por uma distância de 25,44m, até o ponto **P1050**, de coordenadas **N 9.702.941,00m** e **E 572.596,18m** ; deste segue com azimute de 197°51'12,45" por uma distância de 26,49m, até o ponto **P1051**, de coordenadas **N 9.702.915,79m** e **E 572.588,06m** ; deste segue com azimute de 222°07'40,94" por uma distância de 25,40m, até o ponto **P1052**, de coordenadas **N 9.702.896,95m** e **E 572.571,02m** ; deste segue com azimute de 232°57'38,27" por uma distância de 27,67m, até o ponto **P1053**, de coordenadas **N 9.702.880,28m** e **E 572.548,94m** ; deste segue com azimute de 224°54'03,35" por uma distância de 24,23m, até o ponto **P1054**, de coordenadas **N 9.702.863,12m** e **E 572.531,83m** ; deste segue com azimute de 216°45'58,92" por uma distância de 26,56m, até o ponto **P1055**, de coordenadas **N 9.702.841,84m** e **E 572.515,93m** ; deste segue com azimute de 223°39'40,28" por uma distância de 25,72m, até o ponto **P1056**, de coordenadas **N 9.702.823,23m** e **E 572.498,17m** ; deste segue com azimute de 227°45'49,89" por uma distância de 25,66m, até o ponto **P1057**, de coordenadas **N 9.702.805,98m** e **E 572.479,17m** ; deste segue com azimute de 240°16'56,44" por uma distância de 26,10m, até o ponto **P1058**, de coordenadas **N 9.702.793,04m** e **E 572.456,50m** ; deste segue com azimute de 226°53'33,62" por uma distância de 7,37m, até o ponto **P1059**, de coordenadas **N 9.702.788,00m** e **E 572.451,12m** ; deste segue com azimute de 252°44'57,29" por uma distância de 19,43m, até o ponto **P1060**, de coordenadas **N 9.702.782,24m** e **E 572.432,56m** ; deste segue com azimute de 221°00'51,65" por uma distância de 8,17m, até o



PREFEITURA DE SÃO LUÍS

SECRETARIA MUNICIPAL DE GOVERNO

MINUTA DE ANTEPROJETO DE LEI Nº _____ DE _____ DE 2019

ponto **P1061**, de coordenadas **N 9.702.776,07m** e **E 572.427,20m** ; deste segue com azimute de **252°10'55,80"** por uma distância de **21,07m**, até o ponto **P1062**, de coordenadas **N 9.702.769,63m** e **E 572.407,14m** ; deste segue com azimute de **243°35'44,45"** por uma distância de **23,92m**, até o ponto **P1063**, de coordenadas **N 9.702.758,99m** e **E 572.385,71m** ; deste segue com azimute de **269°14'44,34"** por uma distância de **8,57m**, até o ponto **P1064**, de coordenadas **N 9.702.758,87m** e **E 572.377,14m** ; deste segue com azimute de **232°28'46,19"** por uma distância de **18,37m**, até o ponto **P1065**, de coordenadas **N 9.702.747,69m** e **E 572.362,57m** ; deste segue com azimute de **239°44'59,29"** por uma distância de **26,44m**, até o ponto **P1066**, de coordenadas **N 9.702.734,37m** e **E 572.339,73m** ; deste segue com azimute de **227°54'11,66"** por uma distância de **25,27m**, até o ponto **P1067**, de coordenadas **N 9.702.717,43m** e **E 572.320,98m** ; deste segue com azimute de **233°23'38,22"** por uma distância de **25,62m**, até o ponto **P1068**, de coordenadas **N 9.702.702,15m** e **E 572.300,41m** ; deste segue com azimute de **229°47'41,32"** por uma distância de **26,99m**, até o ponto **P1069**, de coordenadas **N 9.702.684,73m** e **E 572.279,80m** ; deste segue com azimute de **234°02'10,99"** por uma distância de **26,43m**, até o ponto **P1070**, de coordenadas **N 9.702.669,21m** e **E 572.258,41m** ; deste segue com azimute de **227°53'33,06"** por uma distância de **26,20m**, até o ponto **P1071**, de coordenadas **N 9.702.651,64m** e **E 572.238,97m** ; deste segue com azimute de **225°00'56,16"** por uma distância de **25,97m**, até o ponto **P1072**, de coordenadas **N 9.702.633,28m** e **E 572.220,60m** ; deste segue com azimute de **219°39'53,39"** por uma distância de **25,02m**, até o ponto **P1073**, de coordenadas **N 9.702.614,02m** e **E 572.204,63m** ; deste segue com azimute de **224°02'24,58"** por uma distância de **27,02m**, até o ponto **P1074**, de coordenadas **N 9.702.594,60m** e **E 572.185,85m** ; deste segue com azimute de **208°49'03,13"** por uma distância de **26,06m**, até o ponto **P1075**, de coordenadas **N 9.702.571,77m** e **E 572.173,29m** ; deste segue com azimute de **195°20'03,52"** por uma distância de **26,02m**, até o ponto **P1076**, de coordenadas **N 9.702.546,68m** e **E 572.166,41m** ; deste segue com azimute de **180°43'33,73"** por uma distância de **26,83m**, até o ponto **P1077**, de coordenadas **N 9.702.519,85m** e **E 572.166,07m** ; deste segue com azimute de **176°32'27,31"** por uma distância de **26,52m**, até o ponto **P1078**, de coordenadas **N 9.702.493,38m** e **E 572.167,67m** ; deste segue com azimute de **176°11'45,95"** por uma distância de **26,23m**, até o ponto **P1079**, de coordenadas **N 9.702.467,21m** e **E 572.169,41m** ; deste segue com azimute de **188°50'55,41"** por uma distância de **25,48m**, até o ponto **P1080**, de coordenadas **N 9.702.442,03m** e **E 572.165,49m** ; deste segue com azimute de **187°41'16,88"** por uma distância de **26,76m**, até o ponto **P1081**, de coordenadas **N 9.702.415,51m** e **E 572.161,91m** ; deste segue com azimute de **197°57'15,91"** por uma distância de **26,02m**, até o ponto **P1082**, de coordenadas **N 9.702.390,76m** e **E 572.153,89m** ; deste segue com azimute de **200°44'10,39"** por uma distância de **27,17m**, até o ponto **P1083**, de coordenadas **N 9.702.365,35m** e **E 572.144,27m** ; deste segue com azimute de **203°33'53,09"** por uma distância de **25,89m**, até o ponto **P1084**, de coordenadas **N 9.702.341,62m** e **E 572.133,92m** ; deste segue com azimute de **203°45'45,36"** por uma distância de **25,61m**, até o ponto **P1085**, de coordenadas **N 9.702.318,18m** e **E 572.123,60m** ; deste segue com azimute de **202°45'10,46"** por uma distância de **26,50m**, até o ponto **P1086**, de coordenadas **N 9.702.293,74m** e **E 572.113,35m** ; deste segue com azimute de **203°28'07,96"** por uma distância de **26,16m**, até o ponto **P1087**, de coordenadas **N 9.702.269,74m** e **E 572.102,93m** ; deste segue com azimute de **193°52'02,42"** por uma distância de **26,33m**, até o ponto **P1088**, de coordenadas **N 9.702.244,18m** e **E 572.096,62m** ; deste segue com azimute de **176°45'51,90"** por uma distância de **26,22m**, até o ponto **P1089**, de coordenadas **N 9.702.218,00m** e **E 572.098,10m** ; deste segue com azimute de **157°25'20,02"** por uma distância de **26,18m**, até o ponto **P1090**, de coordenadas **N 9.702.193,83m** e **E 572.108,15m** ; deste segue com azimute de **152°44'36,59"** por uma distância de **26,31m**, até o ponto **P1091**, de coordenadas **N 9.702.170,44m** e **E 572.120,20m** ; deste segue com azimute de **144°22'51,45"** por uma distância de **25,38m**, até o ponto **P1092**, de coordenadas **N 9.702.149,81m** e **E 572.134,98m** ; deste segue com azimute de **111°40'58,91"** por uma distância de **26,06m**, até o ponto **P1093**, de coordenadas **N 9.702.140,18m** e **E 572.159,20m** ; deste segue com azimute de **87°04'50,23"** por uma distância de **26,11m**, até o ponto **P1094**, de coordenadas **N 9.702.141,51m** e **E 572.185,28m** ; deste segue com azimute de **89°09'28,09"** por uma distância de **25,85m**, até o ponto **P1095**, de coordenadas **N 9.702.141,89m** e **E 572.211,13m** ; deste segue com azimute de **100°55'28,79"** por uma distância de **26,54m**, até o ponto **P1096**, de coordenadas **N 9.702.136,86m** e **E 572.237,19m** ; deste segue com azimute de **104°31'49,27"** por uma distância de **25,03m**, até o ponto **P1097**, de coordenadas **N 9.702.130,58m** e **E 572.261,42m** ; deste segue com azimute de **107°11'43,68"** por uma distância de **25,44m**, até o ponto **P1098**, de coordenadas **N 9.702.123,06m** e **E 572.285,72m** ; deste segue com azimute de **115°29'14,38"** por uma distância de **25,68m**, até o ponto **P1099**, de coordenadas **N 9.702.112,01m** e **E 572.308,90m** ; deste segue com azimute de **112°12'49,92"** por uma distância de **26,05m**, até o ponto **P1100**, de coordenadas **N 9.702.102,16m** e **E 572.333,02m** ; deste segue com azimute de **113°36'17,20"** por uma distância de **26,67m**, até o ponto **P1101**, de coordenadas **N 9.702.091,48m** e **E 572.357,46m** ; deste segue com azimute de **120°37'57,72"** por uma distância de **26,42m**, até o ponto **P1102**, de coordenadas **N 9.702.078,02m** e **E**



PREFEITURA DE SÃO LUÍS

SECRETARIA MUNICIPAL DE GOVERNO

MINUTA DE ANTEPROJETO DE LEI Nº _____ DE _____ DE 2019

572.380,19m ; deste segue com azimute de $119^{\circ}22'24,06''$ por uma distância de 26,01m, até o ponto **P1103**, de coordenadas **N 9.702.065,26m** e **E 572.402,86m** ; deste segue com azimute de $125^{\circ}21'21,25''$ por uma distância de 25,28m, até o ponto **P1104**, de coordenadas **N 9.702.050,63m** e **E 572.423,48m** ; deste segue com azimute de $129^{\circ}49'01,71''$ por uma distância de 25,36m, até o ponto **P1105**, de coordenadas **N 9.702.034,39m** e **E 572.442,96m** ; deste segue com azimute de $141^{\circ}46'25,53''$ por uma distância de 25,18m, até o ponto **P1106**, de coordenadas **N 9.702.014,61m** e **E 572.458,54m** ; deste segue com azimute de $163^{\circ}26'55,11''$ por uma distância de 25,98m, até o ponto **P1107**, de coordenadas **N 9.701.989,71m** e **E 572.465,94m** ; deste segue com azimute de $174^{\circ}28'10,76''$ por uma distância de 26,25m, até o ponto **P1108**, de coordenadas **N 9.701.963,58m** e **E 572.468,47m** ; deste segue com azimute de $169^{\circ}19'30,83''$ por uma distância de 26,18m, até o ponto **P1109**, de coordenadas **N 9.701.937,85m** e **E 572.473,32m** ; deste segue com azimute de $175^{\circ}39'45,54''$ por uma distância de 25,78m, até o ponto **P1110**, de coordenadas **N 9.701.912,14m** e **E 572.475,27m** ; deste segue com azimute de $88^{\circ}43'31,82''$ por uma distância de 26,08m, até o ponto **P1111**, de coordenadas **N 9.701.912,72m** e **E 572.501,34m** ; deste segue com azimute de $76^{\circ}04'04,18''$ por uma distância de 26,71m, até o ponto **P1112**, de coordenadas **N 9.701.919,15m** e **E 572.527,26m** ; deste segue com azimute de $98^{\circ}21'08,50''$ por uma distância de 25,88m, até o ponto **P1113**, de coordenadas **N 9.701.915,39m** e **E 572.552,87m** ; deste segue com azimute de $119^{\circ}53'10,69''$ por uma distância de 25,63m, até o ponto **P1114**, de coordenadas **N 9.701.902,62m** e **E 572.575,09m** ; deste segue com azimute de $116^{\circ}56'49,26''$ por uma distância de 26,83m, até o ponto **P1115**, de coordenadas **N 9.701.890,46m** e **E 572.599,01m** ; deste segue com azimute de $123^{\circ}05'03,41''$ por uma distância de 25,45m, até o ponto **P1116**, de coordenadas **N 9.701.876,57m** e **E 572.620,33m** ; deste segue com azimute de $116^{\circ}29'46,69''$ por uma distância de 26,09m, até o ponto **P1117**, de coordenadas **N 9.701.864,93m** e **E 572.643,68m** ; deste segue com azimute de $122^{\circ}12'53,61''$ por uma distância de 28,12m, até o ponto **P1118**, de coordenadas **N 9.701.849,94m** e **E 572.667,47m** ; deste segue com azimute de $130^{\circ}46'42,76''$ por uma distância de 28,05m, até o ponto **P1119**, de coordenadas **N 9.701.831,62m** e **E 572.688,71m** ; deste segue com azimute de $134^{\circ}09'09,83''$ por uma distância de 20,08m, até o ponto **P1120**, de coordenadas **N 9.701.817,63m** e **E 572.703,12m** ; deste segue com azimute de $134^{\circ}07'39,15''$ por uma distância de 20,90m, até o ponto **P1121**, de coordenadas **N 9.701.803,08m** e **E 572.718,12m** ; deste segue com azimute de $133^{\circ}35'12,91''$ por uma distância de 29,82m, até o ponto **P1122**, de coordenadas **N 9.701.782,52m** e **E 572.739,72m** ; deste segue com azimute de $132^{\circ}24'16,96''$ por uma distância de 25,30m, até o ponto **P1123**, de coordenadas **N 9.701.765,46m** e **E 572.758,40m** ; deste segue com azimute de $129^{\circ}30'02,15''$ por uma distância de 29,59m, até o ponto **P1124**, de coordenadas **N 9.701.746,64m** e **E 572.781,23m** ; deste segue com azimute de $131^{\circ}36'26,62''$ por uma distância de 23,66m, até o ponto **P1125**, de coordenadas **N 9.701.730,93m** e **E 572.798,92m** ; deste segue com azimute de $130^{\circ}13'33,37''$ por uma distância de 25,83m, até o ponto **P1126**, de coordenadas **N 9.701.714,25m** e **E 572.818,64m** ; deste segue com azimute de $133^{\circ}29'06,09''$ por uma distância de 29,69m, até o ponto **P1127**, de coordenadas **N 9.701.693,82m** e **E 572.840,18m** ; deste segue com azimute de $133^{\circ}37'05,87''$ por uma distância de 21,70m, até o ponto **P1128**, de coordenadas **N 9.701.678,85m** e **E 572.855,89m** ; deste segue com azimute de $142^{\circ}09'39,82''$ por uma distância de 26,49m, até o ponto **P1129**, de coordenadas **N 9.701.657,93m** e **E 572.872,14m** ; deste segue com azimute de $143^{\circ}20'22,71''$ por uma distância de 25,16m, até o ponto **P1130**, de coordenadas **N 9.701.637,75m** e **E 572.887,16m** ; deste segue com azimute de $138^{\circ}52'50,56''$ por uma distância de 25,07m, até o ponto **P1131**, de coordenadas **N 9.701.618,86m** e **E 572.903,65m** ; deste segue com azimute de $148^{\circ}34'59,79''$ por uma distância de 25,38m, até o ponto **P1132**, de coordenadas **N 9.701.597,20m** e **E 572.916,88m** ; deste segue com azimute de $148^{\circ}05'03,15''$ por uma distância de 25,08m, até o ponto **P1133**, de coordenadas **N 9.701.575,91m** e **E 572.930,14m** ; deste segue com azimute de $163^{\circ}19'55,60''$ por uma distância de 26,25m, até o ponto **P1134**, de coordenadas **N 9.701.550,76m** e **E 572.937,67m** ; deste segue com azimute de $169^{\circ}58'06,90''$ por uma distância de 25,49m, até o ponto **P1135**, de coordenadas **N 9.701.525,66m** e **E 572.942,11m** ; deste segue com azimute de $169^{\circ}35'09,21''$ por uma distância de 32,36m, até o ponto **P1136**, de coordenadas **N 9.701.493,83m** e **E 572.947,96m** ; deste segue com azimute de $160^{\circ}07'50,60''$ por uma distância de 42,57m, até o ponto **P1137**, de coordenadas **N 9.701.453,79m** e **E 572.962,43m** ; deste segue com azimute de $10^{\circ}36'12,29''$ por uma distância de 34,67m, até o ponto **P1138**, de coordenadas **N 9.701.487,87m** e **E 572.968,81m** ; deste segue com azimute de $5^{\circ}35'36,97''$ por uma distância de 17,54m, até o ponto **P1139**, de coordenadas **N 9.701.505,33m** e **E 572.970,52m** ; deste segue com azimute de $358^{\circ}01'47,49''$ por uma distância de 24,72m, até o ponto **P1140**, de coordenadas **N 9.701.530,04m** e **E 572.969,67m** ; deste segue com azimute de $345^{\circ}09'57,26''$ por uma distância de 29,96m, até o ponto **P1141**, de coordenadas **N 9.701.559,00m** e **E 572.962,00m** ; deste segue com azimute de $338^{\circ}39'13,07''$ por uma distância de 31,57m, até o ponto **P1142**, de coordenadas **N 9.701.588,40m** e **E 572.950,51m** ; deste segue com azimute de $344^{\circ}38'31,85''$ por uma distância de 23,98m, até o ponto **P1143**, de coordenadas **N 9.701.611,52m** e **E 572.944,16m** ; deste segue com azimute de $351^{\circ}17'11,06''$ por uma distância de 25,41m, até o ponto **P1144**, de



PREFEITURA DE SÃO LUÍS

SECRETARIA MUNICIPAL DE GOVERNO

MINUTA DE ANTEPROJETO DE LEI Nº _____ DE _____ DE 2019

coordenadas N **9.701.636,64m** e E **572.940,31m** ; deste segue com azimute de 343°17'40,45" por uma distância de 26,61m, até o ponto **P1145**, de coordenadas N **9.701.662,13m** e E **572.932,66m** ; deste segue com azimute de 342°19'46,26" por uma distância de 25,60m, até o ponto **P1146**, de coordenadas N **9.701.686,52m** e E **572.924,89m** ; deste segue com azimute de 337°49'34,82" por uma distância de 26,87m, até o ponto **P1147**, de coordenadas N **9.701.711,40m** e E **572.914,75m** ; deste segue com azimute de 339°58'11,34" por uma distância de 27,04m, até o ponto **P1148**, de coordenadas N **9.701.736,80m** e E **572.905,49m** ; deste segue com azimute de 340°40'38,38" por uma distância de 27,35m, até o ponto **P1149**, de coordenadas N **9.701.762,61m** e E **572.896,44m** ; deste segue com azimute de 335°55'22,13" por uma distância de 26,37m, até o ponto **P1150**, de coordenadas N **9.701.786,69m** e E **572.885,68m** ; deste segue com azimute de 339°38'02,32" por uma distância de 25,06m, até o ponto **P1151**, de coordenadas N **9.701.810,18m** e E **572.876,96m** ; deste segue com azimute de 340°33'26,79" por uma distância de 25,18m, até o ponto **P1152**, de coordenadas N **9.701.833,92m** e E **572.868,58m** ; deste segue com azimute de 336°08'35,73" por uma distância de 0,78m, até o ponto **P1153**, de coordenadas N **9.701.834,63m** e E **572.868,27m** ; deste segue com azimute de 336°08'35,73" por uma distância de 25,63m, até o ponto **P1154**, de coordenadas N **9.701.858,07m** e E **572.857,90m** ; deste segue com azimute de 335°06'06,98" por uma distância de 27,67m, até o ponto **P1155**, de coordenadas N **9.701.883,17m** e E **572.846,25m** ; deste segue com azimute de 331°06'25,68" por uma distância de 22,02m, até o ponto **P1156**, de coordenadas N **9.701.902,45m** e E **572.835,61m** ; deste segue com azimute de 332°54'37,23" por uma distância de 14,37m, até o ponto **P1157**, de coordenadas N **9.701.915,24m** e E **572.829,07m** ; deste segue com azimute de 317°24'30,09" por uma distância de 13,44m, até o ponto **P1158**, de coordenadas N **9.701.925,14m** e E **572.819,97m** ; deste segue com azimute de 299°53'11,00" por uma distância de 17,58m, até o ponto **P1159**, de coordenadas N **9.701.933,89m** e E **572.804,73m** ; deste segue com azimute de 315°00'24,27" por uma distância de 8,59m, até o ponto **P1160**, de coordenadas N **9.701.939,97m** e E **572.798,66m** ; deste segue com azimute de 290°48'27,69" por uma distância de 10,20m, até o ponto **P1161**, de coordenadas N **9.701.943,59m** e E **572.789,13m** ; deste segue com azimute de 307°14'16,69" por uma distância de 16,63m, até o ponto **P1162**, de coordenadas N **9.701.953,66m** e E **572.775,88m** ; deste segue com azimute de 277°30'31,97" por uma distância de 11,48m, até o ponto **P1163**, de coordenadas N **9.701.955,16m** e E **572.764,50m** ; deste segue com azimute de 294°31'51,74" por uma distância de 15,18m, até o ponto **P1164**, de coordenadas N **9.701.961,46m** e E **572.750,69m** ; deste segue com azimute de 305°18'04,50" por uma distância de 26,66m, até o ponto **P1165**, de coordenadas N **9.701.976,87m** e E **572.728,93m** ; deste segue com azimute de 307°01'49,75" por uma distância de 11,72m, até o ponto **P1166**, de coordenadas N **9.701.983,93m** e E **572.719,58m** ; deste segue com azimute de 327°38'05,16" por uma distância de 13,86m, até o ponto **P1167**, de coordenadas N **9.701.995,64m** e E **572.712,15m** ; deste segue com azimute de 312°54'25,06" por uma distância de 11,15m, até o ponto **P1168**, de coordenadas N **9.702.003,22m** e E **572.703,99m** ; deste segue com azimute de 333°54'07,68" por uma distância de 15,36m, até o ponto **P1169**, de coordenadas N **9.702.017,02m** e E **572.697,23m** ; deste segue com azimute de 337°21'51,37" por uma distância de 12,70m, até o ponto **P1170**, de coordenadas N **9.702.028,74m** e E **572.692,35m** ; deste segue com azimute de 357°38'58,83" por uma distância de 18,85m, até o ponto **P1171**, de coordenadas N **9.702.047,57m** e E **572.691,57m** ; deste segue com azimute de 339°01'02,77" por uma distância de 11,66m, até o ponto **P1172**, de coordenadas N **9.702.058,45m** e E **572.687,40m** ; deste segue com azimute de 23°15'55,22" por uma distância de 12,72m, até o ponto **P1173**, de coordenadas N **9.702.070,14m** e E **572.692,42m** ; deste segue com azimute de 338°27'02,96" por uma distância de 13,68m, até o ponto **P1174**, de coordenadas N **9.702.082,86m** e E **572.687,40m** ; deste segue com azimute de 347°08'08,76" por uma distância de 11,43m, até o ponto **P1175**, de coordenadas N **9.702.094,01m** e E **572.684,85m** ; deste segue com azimute de 320°16'10,47" por uma distância de 17,04m, até o ponto **P1176**, de coordenadas N **9.702.107,11m** e E **572.673,97m** ; deste segue com azimute de 316°46'51,43" por uma distância de 25,71m, até o ponto **P1177**, de coordenadas N **9.702.125,84m** e E **572.656,36m** ; deste segue com azimute de 333°24'43,31" por uma distância de 2,57m, até o ponto **P1178**, de coordenadas N **9.702.128,14m** e E **572.655,21m** ; deste segue com azimute de 69°31'06,40" por uma distância de 328,06m, até o ponto **P1179**, de coordenadas N **9.702.242,93m** e E **572.962,53m** ; deste segue com azimute de 145°13'07,84" por uma distância de 3,25m, até o ponto **P1180**, de coordenadas N **9.702.240,26m** e E **572.964,38m** ; deste segue com azimute de 163°05'17,45" por uma distância de 25,82m, até o ponto **P1181**, de coordenadas N **9.702.215,56m** e E **572.971,89m** ; deste segue com azimute de 97°04'22,43" por uma distância de 25,91m, até o ponto **P1182**, de coordenadas N **9.702.212,37m** e E **572.997,60m** ; deste segue com azimute de 81°08'00,90" por uma distância de 26,08m, até o ponto **P1183**, de coordenadas N **9.702.216,39m** e E **573.023,37m** ; deste segue com azimute de 79°14'10,38" por uma distância de 26,13m, até o ponto **P1184**, de coordenadas N **9.702.221,27m** e E **573.049,04m** ; deste segue com azimute de 41°52'08,86" por uma distância de 25,25m, até o ponto **P1185**, de coordenadas N **9.702.240,07m** e E **573.065,89m** ; deste segue com azimute de 16°52'13,28" por uma distância de



PREFEITURA DE SÃO LUÍS

SECRETARIA MUNICIPAL DE GOVERNO

MINUTA DE ANTEPROJETO DE LEI Nº _____ DE _____ DE 2019

25,02m, até o ponto **P1186**, de coordenadas N **9.702.264,01m** e E **573.073,15m** ; deste segue com azimute de 349°27'14,28" por uma distância de 19,25m, até o ponto **P1187**, de coordenadas N **9.702.282,93m** e E **573.069,63m** ; deste segue com azimute de 69°31'06,40" por uma distância de 2.054,22m, até o ponto **P1188**, de coordenadas N **9.703.001,72m** e E **574.993,99m** ; deste segue com azimute de 148°11'47,27" por uma distância de 990,76m, até o ponto **P1189**, de coordenadas N **9.702.159,71m** e E **575.516,13m** ; deste segue com azimute de 76°57'15,71" por uma distância de 395,94m, até o ponto **P1190**, de coordenadas N **9.702.249,08m** e E **575.901,86m** ; deste segue com azimute de 359°59'60,00" por uma distância de 47,04m, até o ponto **P1191**, de coordenadas N **9.702.296,12m** e E **575.901,86m** ; deste segue com azimute de 356°11'09,33" por uma distância de 70,72m, até o ponto **P1192**, de coordenadas N **9.702.366,68m** e E **575.897,15m** ; deste segue com azimute de 325°00'28,73" por uma distância de 57,42m, até o ponto **P1193**, de coordenadas N **9.702.413,72m** e E **575.864,22m** ; deste segue com azimute de 270°00'00,00" por uma distância de 9,41m, até o ponto **P1194**, de coordenadas N **9.702.413,72m** e E **575.854,82m** ; deste segue com azimute de 333°26'05,82" por uma distância de 31,56m, até o ponto **P1195**, de coordenadas N **9.702.441,94m** e E **575.840,70m** ; deste segue com azimute de 300°57'49,52" por uma distância de 27,43m, até o ponto **P1196**, de coordenadas N **9.702.456,06m** e E **575.817,18m** ; deste segue com azimute de 10°55'22,10" por uma distância de 82,43m, até o ponto **P1197**, de coordenadas N **9.702.537,00m** e E **575.832,80m** ; deste segue com azimute de 24°07'06,30" por uma distância de 5,08m, até o ponto **P1198**, de coordenadas N **9.702.541,63m** e E **575.834,88m** ; deste segue com azimute de 165°22'44,85" por uma distância de 123,41m, até o ponto **P01**, onde teve início essa descrição.

ÁREA EM CONSOLIDAÇÃO - 2 - PARTE 15

Município : SÃO LUÍS U.F: MA - BR

Área (ha) : 1,5201

Perímetro (m) : 452.83

LIMITES e CONFRONTANTES: Inicia-se a descrição deste perímetro no ponto **P01**, de coordenadas N **9.714.723,95m** e E **571.853,44m**; deste segue com azimute de 99°20'12,92" por uma distância de 17,00m, até o ponto **P02**, de coordenadas N **9.714.721,19m** e E **571.870,21m** ; deste segue com azimute de 124°31'33,12" por uma distância de 15,72m, até o ponto **P03**, de coordenadas N **9.714.712,29m** e E **571.883,16m** ; deste segue com azimute de 124°31'24,27" por uma distância de 35,94m, até o ponto **P04**, de coordenadas N **9.714.691,92m** e E **571.912,77m** ; deste segue com azimute de 131°31'09,68" por uma distância de 22,40m, até o ponto **P05**, de coordenadas N **9.714.677,07m** e E **571.929,54m** ; deste segue com azimute de 140°18'40,06" por uma distância de 6,01m, até o ponto **P06**, de coordenadas N **9.714.672,45m** e E **571.933,38m** ; deste segue com azimute de 155°50'58,26" por uma distância de 22,92m, até o ponto **P07**, de coordenadas N **9.714.651,53m** e E **571.942,76m** ; deste segue com azimute de 188°24'58,38" por uma distância de 19,45m, até o ponto **P08**, de coordenadas N **9.714.632,29m** e E **571.939,91m** ; deste segue com azimute de 226°27'21,93" por uma distância de 28,42m, até o ponto **P09**, de coordenadas N **9.714.612,71m** e E **571.919,31m** ; deste segue com azimute de 251°28'55,28" por uma distância de 45,27m, até o ponto **P10**, de coordenadas N **9.714.598,33m** e E **571.876,38m** ; deste segue com azimute de 253°29'32,50" por uma distância de 29,34m, até o ponto **P11**, de coordenadas N **9.714.589,99m** e E **571.848,25m** ; deste segue com azimute de 292°09'25,42" por uma distância de 61,27m, até o ponto **P12**, de coordenadas N **9.714.613,10m** e E **571.791,50m** ; deste segue com azimute de 338°10'55,88" por uma distância de 20,53m, até o ponto **P13**, de coordenadas N **9.714.632,16m** e E **571.783,87m** ; deste segue com azimute de 352°37'11,70" por uma distância de 20,42m, até o ponto **P14**, de coordenadas N **9.714.652,41m** e E **571.781,25m** ; deste segue com azimute de 13°06'10,32" por uma distância de 21,04m, até o ponto **P15**, de coordenadas N **9.714.672,90m** e E **571.786,02m** ; deste segue com azimute de 29°10'58,79" por uma distância de 22,04m, até o ponto **P16**, de coordenadas N **9.714.692,14m** e E **571.796,77m** ; deste segue com azimute de 58°44'20,39" por uma distância de 39,24m, até o ponto **P17**, de coordenadas N **9.714.712,50m** e E **571.830,31m** ; deste segue com azimute de 63°39'52,57" por uma distância de 25,82m, até o ponto **P01**, onde teve início essa descrição.



PREFEITURA DE SÃO LUÍS

SECRETARIA MUNICIPAL DE GOVERNO

MINUTA DE ANTEPROJETO DE LEI Nº _____ DE _____ DE 2019

ÁREA EM CONSOLIDAÇÃO - 2 - PARTE 16

Município : SÃO LUÍS U.F: MA - BR

Área (ha) : 5,9134

Perímetro (m) : 1122.8

LIMITES e CONFRONTANTES: Inicia-se a descrição deste perímetro no ponto **P01**, de coordenadas N **9.714.132,51m** e E **571.319,38m**; deste segue com azimute de $122^{\circ}19'32,31''$ por uma distância de 37,61m, até o ponto **P02**, de coordenadas N **9.714.112,40m** e E **571.351,16m** ; deste segue com azimute de $144^{\circ}34'57,00''$ por uma distância de 24,68m, até o ponto **P03**, de coordenadas N **9.714.092,29m** e E **571.365,46m** ; deste segue com azimute de $173^{\circ}25'54,28''$ por uma distância de 120,39m, até o ponto **P04**, de coordenadas N **9.713.972,69m** e E **571.379,23m** ; deste segue com azimute de $178^{\circ}47'38,38''$ por uma distância de 21,05m, até o ponto **P05**, de coordenadas N **9.713.951,65m** e E **571.379,67m** ; deste segue com azimute de $194^{\circ}02'52,41''$ por uma distância de 19,64m, até o ponto **P06**, de coordenadas N **9.713.932,60m** e E **571.374,91m** ; deste segue com azimute de $238^{\circ}35'31,05''$ por uma distância de 44,68m, até o ponto **P07**, de coordenadas N **9.713.909,31m** e E **571.336,77m** ; deste segue com azimute de $299^{\circ}52'40,98''$ por uma distância de 48,87m, até o ponto **P08**, de coordenadas N **9.713.933,66m** e E **571.294,40m** ; deste segue com azimute de $308^{\circ}58'01,63''$ por uma distância de 28,61m, até o ponto **P09**, de coordenadas N **9.713.951,65m** e E **571.272,15m** ; deste segue com azimute de $312^{\circ}06'48,51''$ por uma distância de 29,99m, até o ponto **P10**, de coordenadas N **9.713.971,76m** e E **571.249,91m** ; deste segue com azimute de $309^{\circ}32'09,26''$ por uma distância de 31,59m, até o ponto **P11**, de coordenadas N **9.713.991,87m** e E **571.225,54m** ; deste segue com azimute de $320^{\circ}54'10,50''$ por uma distância de 31,16m, até o ponto **P12**, de coordenadas N **9.714.016,05m** e E **571.205,89m** ; deste segue com azimute de $320^{\circ}30'13,35''$ por uma distância de 23,32m, até o ponto **P13**, de coordenadas N **9.714.034,04m** e E **571.191,06m** ; deste segue com azimute de $336^{\circ}47'01,14''$ por uma distância de 28,22m, até o ponto **P14**, de coordenadas N **9.714.059,97m** e E **571.179,94m** ; deste segue com azimute de $338^{\circ}10'55,39''$ por uma distância de 28,50m, até o ponto **P15**, de coordenadas N **9.714.086,43m** e E **571.169,35m** ; deste segue com azimute de $328^{\circ}41'08,06''$ por uma distância de 31,59m, até o ponto **P16**, de coordenadas N **9.714.113,42m** e E **571.152,93m** ; deste segue com azimute de $314^{\circ}15'01,65''$ por uma distância de 29,58m, até o ponto **P17**, de coordenadas N **9.714.134,06m** e E **571.131,74m** ; deste segue com azimute de $307^{\circ}19'33,48''$ por uma distância de 50,62m, até o ponto **P18**, de coordenadas N **9.714.164,76m** e E **571.091,49m** ; deste segue com azimute de $311^{\circ}06'01,79''$ por uma distância de 35,55m, até o ponto **P19**, de coordenadas N **9.714.188,13m** e E **571.064,70m** ; deste segue com azimute de $335^{\circ}54'47,77''$ por uma distância de 26,96m, até o ponto **P20**, de coordenadas N **9.714.212,74m** e E **571.053,69m** ; deste segue com azimute de $348^{\circ}57'41,07''$ por uma distância de 19,73m, até o ponto **P21**, de coordenadas N **9.714.232,10m** e E **571.049,92m** ; deste segue com azimute de $344^{\circ}09'45,49''$ por uma distância de 22,80m, até o ponto **P22**, de coordenadas N **9.714.254,03m** e E **571.043,70m** ; deste segue com azimute de $343^{\circ}11'19,20''$ por uma distância de 18,32m, até o ponto **P23**, de coordenadas N **9.714.271,57m** e E **571.038,40m** ; deste segue com azimute de $21^{\circ}39'39,82''$ por uma distância de 22,44m, até o ponto **P24**, de coordenadas N **9.714.292,42m** e E **571.046,68m** ; deste segue com azimute de $67^{\circ}15'58,31''$ por uma distância de 33,40m, até o ponto **P25**, de coordenadas N **9.714.305,33m** e E **571.077,48m** ; deste segue com azimute de $91^{\circ}35'23,13''$ por uma distância de 23,86m, até o ponto **P26**, de coordenadas N **9.714.304,67m** e E **571.101,33m** ; deste segue com azimute de $105^{\circ}39'36,71''$ por uma distância de 47,82m, até o ponto **P27**, de coordenadas N **9.714.291,76m** e E **571.147,38m** ; deste segue com azimute de $133^{\circ}05'53,25''$ por uma distância de 28,58m, até o ponto **P28**, de coordenadas N **9.714.272,23m** e E **571.168,25m** ; deste segue com azimute de $158^{\circ}10'54,89''$ por uma distância de 21,39m, até o ponto **P29**, de coordenadas N **9.714.252,38m** e E **571.176,20m** ; deste segue com azimute de $146^{\circ}04'16,15''$ por uma distância de 24,33m, até o ponto **P30**, de coordenadas N **9.714.232,19m** e E **571.189,78m** ; deste segue com azimute de $149^{\circ}35'59,55''$ por uma distância de 22,26m, até o ponto **P31**, de coordenadas N **9.714.212,99m** e E **571.201,04m** ; deste segue com azimute de $127^{\circ}59'16,43''$ por uma distância de 36,57m, até o ponto **P32**, de coordenadas N **9.714.190,49m** e E **571.229,86m** ; deste segue com azimute de $123^{\circ}22'34,45''$ por uma distância de 36,10m, até o ponto **P33**, de coordenadas N **9.714.170,63m** e E **571.260,00m** ; deste segue com azimute de $112^{\circ}23'04,73''$ por uma distância de 45,88m, até o ponto **P34**, de coordenadas N **9.714.153,15m** e E **571.302,43m** ; deste segue com azimute de $140^{\circ}36'24,08''$ por uma distância de 26,71m, até o ponto **P01**, onde teve início essa descrição.



PREFEITURA DE SÃO LUÍS

SECRETARIA MUNICIPAL DE GOVERNO

MINUTA DE ANTEPROJETO DE LEI Nº _____ DE _____ DE 2019

ÁREA EM CONSOLIDAÇÃO - 2 - PARTE 17

Município : SÃO LUÍS U.F: MA - BR

Área (ha) : 35,2704

Perímetro (m) : 4135.17

LIMITES e CONFRONTANTES: Inicia-se a descrição deste perímetro no ponto **P01**, de coordenadas N **9.714.258,60m** e E **571.913,16m**; deste segue com azimute de $110^{\circ}43'21,75''$ por uma distância de 128,98m, até o ponto **P02**, de coordenadas N **9.714.212,96m** e E **572.033,79m** ; deste segue com azimute de $129^{\circ}08'12,15''$ por uma distância de 30,82m, até o ponto **P03**, de coordenadas N **9.714.193,50m** e E **572.057,70m** ; deste segue com azimute de $157^{\circ}44'01,00''$ por uma distância de 23,42m, até o ponto **P04**, de coordenadas N **9.714.171,83m** e E **572.066,57m** ; deste segue com azimute de $168^{\circ}32'29,33''$ por uma distância de 19,85m, até o ponto **P05**, de coordenadas N **9.714.152,38m** e E **572.070,52m** ; deste segue com azimute de $181^{\circ}17'43,93''$ por uma distância de 40,23m, até o ponto **P06**, de coordenadas N **9.714.112,16m** e E **572.069,61m** ; deste segue com azimute de $180^{\circ}00'00,00''$ por uma distância de 39,59m, até o ponto **P07**, de coordenadas N **9.714.072,57m** e E **572.069,61m** ; deste segue com azimute de $185^{\circ}10'01,25''$ por uma distância de 20,20m, até o ponto **P08**, de coordenadas N **9.714.052,45m** e E **572.067,79m** ; deste segue com azimute de $193^{\circ}27'35,65''$ por uma distância de 20,84m, até o ponto **P09**, de coordenadas N **9.714.032,19m** e E **572.062,94m** ; deste segue com azimute de $142^{\circ}08'36,97''$ por uma distância de 26,23m, até o ponto **P10**, de coordenadas N **9.714.011,48m** e E **572.079,03m** ; deste segue com azimute de $130^{\circ}38'56,35''$ por uma distância de 28,58m, até o ponto **P11**, de coordenadas N **9.713.992,87m** e E **572.100,71m** ; deste segue com azimute de $151^{\circ}29'51,14''$ por uma distância de 23,56m, até o ponto **P12**, de coordenadas N **9.713.972,16m** e E **572.111,96m** ; deste segue com azimute de $157^{\circ}44'01,94''$ por uma distância de 20,95m, até o ponto **P13**, de coordenadas N **9.713.952,78m** e E **572.119,89m** ; deste segue com azimute de $172^{\circ}33'45,74''$ por uma distância de 20,44m, até o ponto **P14**, de coordenadas N **9.713.932,51m** e E **572.122,54m** ; deste segue com azimute de $187^{\circ}11'33,80''$ por uma distância de 21,03m, até o ponto **P15**, de coordenadas N **9.713.911,65m** e E **572.119,91m** ; deste segue com azimute de $207^{\circ}37'00,76''$ por uma distância de 21,98m, até o ponto **P16**, de coordenadas N **9.713.892,17m** e E **572.109,72m** ; deste segue com azimute de $147^{\circ}54'58,86''$ por uma distância de 23,77m, até o ponto **P17**, de coordenadas N **9.713.872,03m** e E **572.122,34m** ; deste segue com azimute de $140^{\circ}01'19,89''$ por uma distância de 25,33m, até o ponto **P18**, de coordenadas N **9.713.852,63m** e E **572.138,61m** ; deste segue com azimute de $154^{\circ}50'38,32''$ por uma distância de 22,43m, até o ponto **P19**, de coordenadas N **9.713.832,32m** e E **572.148,15m** ; deste segue com azimute de $146^{\circ}11'09,40''$ por uma distância de 24,44m, até o ponto **P20**, de coordenadas N **9.713.812,02m** e E **572.161,75m** ; deste segue com azimute de $186^{\circ}33'44,56''$ por uma distância de 20,30m, até o ponto **P21**, de coordenadas N **9.713.791,85m** e E **572.159,43m** ; deste segue com azimute de $251^{\circ}29'57,65''$ por uma distância de 61,69m, até o ponto **P22**, de coordenadas N **9.713.772,28m** e E **572.100,92m** ; deste segue com azimute de $239^{\circ}39'30,68''$ por uma distância de 25,51m, até o ponto **P23**, de coordenadas N **9.713.759,39m** e E **572.078,91m** ; deste segue com azimute de $293^{\circ}16'54,80''$ por uma distância de 36,30m, até o ponto **P24**, de coordenadas N **9.713.773,74m** e E **572.045,57m** ; deste segue com azimute de $293^{\circ}16'54,80''$ por uma distância de 49,25m, até o ponto **P25**, de coordenadas N **9.713.793,20m** e E **572.000,33m** ; deste segue com azimute de $284^{\circ}45'45,38''$ por uma distância de 62,15m, até o ponto **P26**, de coordenadas N **9.713.809,04m** e E **571.940,23m** ; deste segue com azimute de $258^{\circ}00'47,79''$ por uma distância de 80,25m, até o ponto **P27**, de coordenadas N **9.713.792,37m** e E **571.861,72m** ; deste segue com azimute de $233^{\circ}01'42,21''$ por uma distância de 32,86m, até o ponto **P28**, de coordenadas N **9.713.772,61m** e E **571.835,47m** ; deste segue com azimute de $162^{\circ}53'01,89''$ por uma distância de 21,79m, até o ponto **P29**, de coordenadas N **9.713.751,79m** e E **571.841,88m** ; deste segue com azimute de $143^{\circ}29'09,93''$ por uma distância de 24,55m, até o ponto **P30**, de coordenadas N **9.713.732,06m** e E **571.856,49m** ; deste segue com azimute de $145^{\circ}40'19,21''$ por uma distância de 23,71m, até o ponto **P31**, de coordenadas N **9.713.712,47m** e E **571.869,86m** ; deste segue com azimute de $149^{\circ}37'13,80''$ por uma distância de 23,95m, até o ponto **P32**, de coordenadas N **9.713.691,82m** e E **571.881,97m** ; deste segue com azimute de $196^{\circ}40'53,42''$ por uma distância de 19,87m, até o ponto **P33**, de coordenadas N **9.713.672,78m** e E **571.876,27m** ; deste segue com azimute de $192^{\circ}04'57,12''$ por uma distância de 19,76m, até o ponto **P34**, de coordenadas N **9.713.653,46m** e E **571.872,13m** ; deste segue com azimute de $195^{\circ}57'28,83''$ por uma distância de 21,92m, até o ponto **P35**, de coordenadas N **9.713.632,38m** e E **571.866,10m** ; deste segue com azimute de $162^{\circ}53'01,53''$ por uma distância de 22,76m, até o ponto **P36**, de coordenadas N **9.713.610,63m** e E **571.872,80m** ; deste segue com azimute de $138^{\circ}43'08,58''$ por uma distância de 25,38m, até o ponto **P37**, de coordenadas N **9.713.591,56m** e E **571.889,55m** ; deste segue com azimute de $150^{\circ}45'36,63''$ por uma distância de 22,62m, até o ponto **P38**, de coordenadas N **9.713.571,82m** e E **571.900,60m** ; deste segue com



PREFEITURA DE SÃO LUÍS

SECRETARIA MUNICIPAL DE GOVERNO

MINUTA DE ANTEPROJETO DE LEI Nº _____ DE _____ DE 2019

azimute de 167°50'15,65" por uma distância de 18,70m, até o ponto **P39**, de coordenadas **N 9.713.553,54m** e **E 571.904,54m** ; deste segue com azimute de 187°53'22,74" por uma distância de 21,96m, até o ponto **P40**, de coordenadas **N 9.713.531,80m** e **E 571.901,52m** ; deste segue com azimute de 144°36'52,80" por uma distância de 25,45m, até o ponto **P41**, de coordenadas **N 9.713.511,05m** e **E 571.916,26m** ; deste segue com azimute de 119°13'41,51" por uma distância de 38,37m, até o ponto **P42**, de coordenadas **N 9.713.492,31m** e **E 571.949,74m** ; deste segue com azimute de 153°19'52,70" por uma distância de 21,94m, até o ponto **P43**, de coordenadas **N 9.713.472,71m** e **E 571.959,59m** ; deste segue com azimute de 183°34'46,36" por uma distância de 18,24m, até o ponto **P44**, de coordenadas **N 9.713.454,50m** e **E 571.958,45m** ; deste segue com azimute de 183°34'46,36" por uma distância de 21,46m, até o ponto **P45**, de coordenadas **N 9.713.433,09m** e **E 571.957,11m** ; deste segue com azimute de 209°33'34,68" por uma distância de 23,08m, até o ponto **P46**, de coordenadas **N 9.713.413,02m** e **E 571.945,73m** ; deste segue com azimute de 218°47'28,14" por uma distância de 23,18m, até o ponto **P47**, de coordenadas **N 9.713.394,94m** e **E 571.931,20m** ; deste segue com azimute de 244°06'44,24" por uma distância de 13,03m, até o ponto **P48**, de coordenadas **N 9.713.389,26m** e **E 571.919,48m** ; deste segue com azimute de 293°28'51,14" por uma distância de 8,40m, até o ponto **P49**, de coordenadas **N 9.713.392,60m** e **E 571.911,78m** ; deste segue com azimute de 308°32'30,43" por uma distância de 31,68m, até o ponto **P50**, de coordenadas **N 9.713.412,34m** e **E 571.887,00m** ; deste segue com azimute de 338°09'04,12" por uma distância de 18,02m, até o ponto **P51**, de coordenadas **N 9.713.429,07m** e **E 571.880,29m** ; deste segue com azimute de 360°00'00,00" por uma distância de 24,12m, até o ponto **P52**, de coordenadas **N 9.713.453,19m** e **E 571.880,29m** ; deste segue com azimute de 17°14'30,87" por uma distância de 19,24m, até o ponto **P53**, de coordenadas **N 9.713.471,57m** e **E 571.885,99m** ; deste segue com azimute de 17°14'30,87" por uma distância de 23,55m, até o ponto **P54**, de coordenadas **N 9.713.494,06m** e **E 571.892,97m** ; deste segue com azimute de 281°57'19,13" por uma distância de 73,58m, até o ponto **P55**, de coordenadas **N 9.713.509,30m** e **E 571.820,99m** ; deste segue com azimute de 261°47'22,15" por uma distância de 116,02m, até o ponto **P56**, de coordenadas **N 9.713.492,74m** e **E 571.706,15m** ; deste segue com azimute de 215°28'06,69" por uma distância de 27,35m, até o ponto **P57**, de coordenadas **N 9.713.470,46m** e **E 571.690,28m** ; deste segue com azimute de 200°58'20,64" por uma distância de 19,00m, até o ponto **P58**, de coordenadas **N 9.713.452,71m** e **E 571.683,48m** ; deste segue com azimute de 180°00'00,00" por uma distância de 19,63m, até o ponto **P59**, de coordenadas **N 9.713.433,08m** e **E 571.683,48m** ; deste segue com azimute de 174°10'36,18" por uma distância de 21,20m, até o ponto **P60**, de coordenadas **N 9.713.411,99m** e **E 571.685,63m** ; deste segue com azimute de 161°51'49,50" por uma distância de 103,93m, até o ponto **P61**, de coordenadas **N 9.713.313,22m** e **E 571.717,98m** ; deste segue com azimute de 169°06'35,84" por uma distância de 14,95m, até o ponto **P62**, de coordenadas **N 9.713.298,54m** e **E 571.720,81m** ; deste segue com azimute de 281°52'43,31" por uma distância de 24,84m, até o ponto **P63**, de coordenadas **N 9.713.303,65m** e **E 571.696,50m** ; deste segue com azimute de 331°06'07,68" por uma distância de 80,30m, até o ponto **P64**, de coordenadas **N 9.713.373,95m** e **E 571.657,70m** ; deste segue com azimute de 320°33'32,30" por uma distância de 40,27m, até o ponto **P65**, de coordenadas **N 9.713.405,06m** e **E 571.632,11m** ; deste segue com azimute de 297°05'03,31" por uma distância de 101,35m, até o ponto **P66**, de coordenadas **N 9.713.451,20m** e **E 571.541,87m** ; deste segue com azimute de 300°16'31,64" por uma distância de 43,95m, até o ponto **P67**, de coordenadas **N 9.713.473,36m** e **E 571.503,92m** ; deste segue com azimute de 336°07'18,25" por uma distância de 24,23m, até o ponto **P68**, de coordenadas **N 9.713.495,51m** e **E 571.494,11m** ; deste segue com azimute de 7°17'08,59" por uma distância de 57,38m, até o ponto **P69**, de coordenadas **N 9.713.552,43m** e **E 571.501,39m** ; deste segue com azimute de 352°08'24,40" por uma distância de 37,42m, até o ponto **P70**, de coordenadas **N 9.713.589,50m** e **E 571.496,27m** ; deste segue com azimute de 5°48'14,46" por uma distância de 55,18m, até o ponto **P71**, de coordenadas **N 9.713.644,40m** e **E 571.501,85m** ; deste segue com azimute de 1°10'36,08" por uma distância de 67,80m, até o ponto **P72**, de coordenadas **N 9.713.712,18m** e **E 571.503,25m** ; deste segue com azimute de 350°13'21,15" por uma distância de 20,34m, até o ponto **P73**, de coordenadas **N 9.713.732,22m** e **E 571.499,79m** ; deste segue com azimute de 349°26'10,07" por uma distância de 20,45m, até o ponto **P74**, de coordenadas **N 9.713.752,33m** e **E 571.496,04m** ; deste segue com azimute de 338°10'54,44" por uma distância de 21,23m, até o ponto **P75**, de coordenadas **N 9.713.772,04m** e **E 571.488,15m** ; deste segue com azimute de 338°10'54,44" por uma distância de 21,78m, até o ponto **P76**, de coordenadas **N 9.713.792,26m** e **E 571.480,06m** ; deste segue com azimute de 338°10'54,44" por uma distância de 24,63m, até o ponto **P77**, de coordenadas **N 9.713.815,12m** e **E 571.470,90m** ; deste segue com azimute de 325°30'18,91" por uma distância de 21,86m, até o ponto **P78**, de coordenadas **N 9.713.833,14m** e **E 571.458,52m** ; deste segue com azimute de 306°00'42,01" por uma distância de 30,79m, até o ponto **P79**, de coordenadas **N 9.713.851,24m** e **E 571.433,62m** ; deste segue com azimute de 291°13'22,78" por uma distância de 56,54m, até o ponto **P80**, de coordenadas **N 9.713.871,71m** e **E 571.380,91m** ; deste segue com azimute de 8°08'12,35" por uma distância de 21,11m, até o ponto **P81**, de coordenadas **N 9.713.892,60m** e **E**



PREFEITURA DE SÃO LUÍS

SECRETARIA MUNICIPAL DE GOVERNO

MINUTA DE ANTEPROJETO DE LEI Nº _____ DE _____ DE 2019

571.383,90m ; deste segue com azimute de $21^{\circ}03'13,22''$ por uma distância de 20,79m, até o ponto **P82**, de coordenadas **N 9.713.912,00m** e **E 571.391,37m** ; deste segue com azimute de $64^{\circ}40'18,38''$ por uma distância de 32,71m, até o ponto **P83**, de coordenadas **N 9.713.926,00m** e **E 571.420,93m** ; deste segue com azimute de $121^{\circ}05'14,88''$ por uma distância de 25,73m, até o ponto **P84**, de coordenadas **N 9.713.912,71m** e **E 571.442,97m** ; deste segue com azimute de $123^{\circ}12'03,77''$ por uma distância de 38,48m, até o ponto **P85**, de coordenadas **N 9.713.891,64m** e **E 571.475,17m** ; deste segue com azimute de $134^{\circ}00'17,46''$ por uma distância de 28,59m, até o ponto **P86**, de coordenadas **N 9.713.871,77m** e **E 571.495,74m** ; deste segue com azimute de $119^{\circ}28'57,91''$ por uma distância de 80,72m, até o ponto **P87**, de coordenadas **N 9.713.832,04m** e **E 571.566,01m** ; deste segue com azimute de $107^{\circ}48'55,02''$ por uma distância de 31,78m, até o ponto **P88**, de coordenadas **N 9.713.822,32m** e **E 571.596,26m** ; deste segue com azimute de $111^{\circ}16'06,29''$ por uma distância de 92,71m, até o ponto **P89**, de coordenadas **N 9.713.788,69m** e **E 571.682,66m** ; deste segue com azimute de $64^{\circ}09'54,02''$ por uma distância de 54,07m, até o ponto **P90**, de coordenadas **N 9.713.812,26m** e **E 571.731,32m** ; deste segue com azimute de $358^{\circ}14'52,48''$ por uma distância de 20,50m, até o ponto **P91**, de coordenadas **N 9.713.832,75m** e **E 571.730,69m** ; deste segue com azimute de $328^{\circ}03'16,07''$ por uma distância de 116,05m, até o ponto **P92**, de coordenadas **N 9.713.931,22m** e **E 571.669,29m** ; deste segue com azimute de $330^{\circ}01'48,91''$ por uma distância de 47,32m, até o ponto **P93**, de coordenadas **N 9.713.972,22m** e **E 571.645,65m** ; deste segue com azimute de $286^{\circ}28'16,28''$ por uma distância de 69,08m, até o ponto **P94**, de coordenadas **N 9.713.991,80m** e **E 571.579,41m** ; deste segue com azimute de $315^{\circ}43'45,93''$ por uma distância de 28,95m, até o ponto **P95**, de coordenadas **N 9.714.012,53m** e **E 571.559,20m** ; deste segue com azimute de $2^{\circ}40'43,15''$ por uma distância de 19,87m, até o ponto **P96**, de coordenadas **N 9.714.032,38m** e **E 571.560,13m** ; deste segue com azimute de $36^{\circ}51'45,67''$ por uma distância de 24,38m, até o ponto **P97**, de coordenadas **N 9.714.051,89m** e **E 571.574,76m** ; deste segue com azimute de $35^{\circ}28'06,85''$ por uma distância de 24,71m, até o ponto **P98**, de coordenadas **N 9.714.072,01m** e **E 571.589,10m** ; deste segue com azimute de $354^{\circ}00'39,51''$ por uma distância de 21,05m, até o ponto **P99**, de coordenadas **N 9.714.092,95m** e **E 571.586,90m** ; deste segue com azimute de $337^{\circ}21'46,57''$ por uma distância de 22,49m, até o ponto **P100**, de coordenadas **N 9.714.113,71m** e **E 571.578,24m** ; deste segue com azimute de $322^{\circ}41'32,46''$ por uma distância de 23,92m, até o ponto **P101**, de coordenadas **N 9.714.132,73m** e **E 571.563,75m** ; deste segue com azimute de $304^{\circ}39'00,25''$ por uma distância de 34,98m, até o ponto **P102**, de coordenadas **N 9.714.152,62m** e **E 571.534,97m** ; deste segue com azimute de $340^{\circ}38'35,53''$ por uma distância de 20,76m, até o ponto **P103**, de coordenadas **N 9.714.172,21m** e **E 571.528,09m** ; deste segue com azimute de $12^{\circ}47'20,82''$ por uma distância de 21,51m, até o ponto **P104**, de coordenadas **N 9.714.193,18m** e **E 571.532,85m** ; deste segue com azimute de $38^{\circ}50'37,29''$ por uma distância de 24,15m, até o ponto **P105**, de coordenadas **N 9.714.211,99m** e **E 571.547,99m** ; deste segue com azimute de $59^{\circ}19'48,46''$ por uma distância de 38,99m, até o ponto **P106**, de coordenadas **N 9.714.231,89m** e **E 571.581,53m** ; deste segue com azimute de $80^{\circ}25'39,52''$ por uma distância de 42,90m, até o ponto **P107**, de coordenadas **N 9.714.239,02m** e **E 571.623,84m** ; deste segue com azimute de $46^{\circ}25'18,04''$ por uma distância de 25,09m, até o ponto **P108**, de coordenadas **N 9.714.256,32m** e **E 571.642,01m** ; deste segue com azimute de $128^{\circ}03'28,84''$ por uma distância de 36,83m, até o ponto **P109**, de coordenadas **N 9.714.233,61m** e **E 571.671,01m** ; deste segue com azimute de $151^{\circ}34'28,48''$ por uma distância de 24,09m, até o ponto **P110**, de coordenadas **N 9.714.212,43m** e **E 571.682,48m** ; deste segue com azimute de $160^{\circ}16'22,92''$ por uma distância de 20,12m, até o ponto **P111**, de coordenadas **N 9.714.193,49m** e **E 571.689,27m** ; deste segue com azimute de $141^{\circ}52'36,47''$ por uma distância de 27,29m, até o ponto **P112**, de coordenadas **N 9.714.172,02m** e **E 571.706,12m** ; deste segue com azimute de $121^{\circ}03'58,18''$ por uma distância de 38,77m, até o ponto **P113**, de coordenadas **N 9.714.152,01m** e **E 571.739,33m** ; deste segue com azimute de $136^{\circ}55'02,30''$ por uma distância de 40,75m, até o ponto **P114**, de coordenadas **N 9.714.122,25m** e **E 571.767,16m** ; deste segue com azimute de $34^{\circ}01'56,22''$ por uma distância de 60,65m, até o ponto **P115**, de coordenadas **N 9.714.172,50m** e **E 571.801,10m** ; deste segue com azimute de $7^{\circ}38'46,87''$ por uma distância de 20,19m, até o ponto **P116**, de coordenadas **N 9.714.192,51m** e **E 571.803,79m** ; deste segue com azimute de $18^{\circ}59'13,53''$ por uma distância de 19,67m, até o ponto **P117**, de coordenadas **N 9.714.211,11m** e **E 571.810,19m** ; deste segue com azimute de $39^{\circ}30'44,46''$ por uma distância de 27,90m, até o ponto **P118**, de coordenadas **N 9.714.232,63m** e **E 571.827,94m** ; deste segue com azimute de $54^{\circ}30'18,18''$ por uma distância de 33,48m, até o ponto **P119**, de coordenadas **N 9.714.252,07m** e **E 571.855,20m** ; deste segue com azimute de $83^{\circ}34'34,25''$ por uma distância de 58,33m, até o ponto **P01**, onde teve início essa descrição.



PREFEITURA DE SÃO LUÍS

SECRETARIA MUNICIPAL DE GOVERNO

MINUTA DE ANTEPROJETO DE LEI Nº _____ DE _____ DE 2019

ÁREA EM CONSOLIDAÇÃO - 2 - PARTE 18

Município : SÃO LUÍS U.F: MA - BR

Área (ha) : 0,8352

Perímetro (m) : 435.67

LIMITES e CONFRONTANTES: Inicia-se a descrição deste perímetro no ponto **P01**, de coordenadas N **9.712.687,03m** e E **572.618,54m**; deste segue com azimute de $110^{\circ}26'42,54''$ por uma distância de 16,29m, até o ponto **P02**, de coordenadas N **9.712.681,34m** e E **572.633,81m** ; deste segue com azimute de $116^{\circ}16'43,02''$ por uma distância de 23,58m, até o ponto **P03**, de coordenadas N **9.712.670,90m** e E **572.654,95m** ; deste segue com azimute de $89^{\circ}25'42,65''$ por uma distância de 42,60m, até o ponto **P04**, de coordenadas N **9.712.671,33m** e E **572.697,55m** ; deste segue com azimute de $56^{\circ}56'03,83''$ por uma distância de 2,64m, até o ponto **P05**, de coordenadas N **9.712.672,77m** e E **572.699,77m** ; deste segue com azimute de $60^{\circ}05'18,94''$ por uma distância de 9,63m, até o ponto **P06**, de coordenadas N **9.712.677,57m** e E **572.708,11m** ; deste segue com azimute de $115^{\circ}37'19,10''$ por uma distância de 11,10m, até o ponto **P07**, de coordenadas N **9.712.672,77m** e E **572.718,11m** ; deste segue com azimute de $149^{\circ}22'13,44''$ por uma distância de 25,29m, até o ponto **P08**, de coordenadas N **9.712.651,01m** e E **572.731,00m** ; deste segue com azimute de $197^{\circ}35'28,61''$ por uma distância de 8,21m, até o ponto **P09**, de coordenadas N **9.712.643,18m** e E **572.728,52m** ; deste segue com azimute de $283^{\circ}24'48,72''$ por uma distância de 27,29m, até o ponto **P10**, de coordenadas N **9.712.649,51m** e E **572.701,97m** ; deste segue com azimute de $291^{\circ}14'02,88''$ por uma distância de 9,49m, até o ponto **P11**, de coordenadas N **9.712.652,95m** e E **572.693,13m** ; deste segue com azimute de $268^{\circ}02'46,61''$ por uma distância de 20,06m, até o ponto **P12**, de coordenadas N **9.712.652,26m** e E **572.673,08m** ; deste segue com azimute de $193^{\circ}16'54,14''$ por uma distância de 21,29m, até o ponto **P13**, de coordenadas N **9.712.631,54m** e E **572.668,19m** ; deste segue com azimute de $226^{\circ}36'54,90''$ por uma distância de 29,88m, até o ponto **P14**, de coordenadas N **9.712.611,02m** e E **572.646,47m** ; deste segue com azimute de $222^{\circ}38'17,42''$ por uma distância de 19,93m, até o ponto **P15**, de coordenadas N **9.712.596,36m** e E **572.632,98m** ; deste segue com azimute de $270^{\circ}00'00,00''$ por uma distância de 19,95m, até o ponto **P16**, de coordenadas N **9.712.596,36m** e E **572.613,02m** ; deste segue com azimute de $291^{\circ}59'39,75''$ por uma distância de 9,92m, até o ponto **P17**, de coordenadas N **9.712.600,07m** e E **572.603,83m** ; deste segue com azimute de $307^{\circ}09'17,29''$ por uma distância de 20,86m, até o ponto **P18**, de coordenadas N **9.712.612,67m** e E **572.587,20m** ; deste segue com azimute de $323^{\circ}01'32,78''$ por uma distância de 24,61m, até o ponto **P19**, de coordenadas N **9.712.632,34m** e E **572.572,40m** ; deste segue com azimute de $340^{\circ}20'00,60''$ por uma distância de 21,55m, até o ponto **P20**, de coordenadas N **9.712.652,63m** e E **572.565,15m** ; deste segue com azimute de $21^{\circ}20'04,16''$ por uma distância de 21,33m, até o ponto **P21**, de coordenadas N **9.712.672,49m** e E **572.572,90m** ; deste segue com azimute de $46^{\circ}45'22,72''$ por uma distância de 10,04m, até o ponto **P22**, de coordenadas N **9.712.679,37m** e E **572.580,22m** ; deste segue com azimute de $55^{\circ}08'51,60''$ por uma distância de 7,90m, até o ponto **P23**, de coordenadas N **9.712.683,89m** e E **572.586,70m** ; deste segue com azimute de $75^{\circ}58'29,68''$ por uma distância de 12,97m, até o ponto **P24**, de coordenadas N **9.712.687,03m** e E **572.599,28m** ; deste segue com azimute de $90^{\circ}00'00,00''$ por uma distância de 19,26m, até o ponto **P01**, onde teve início essa descrição.

ÁREA EM CONSOLIDAÇÃO - 2 - PARTE 19

Município : SÃO LUÍS U.F: MA - BR

Área (ha) : 1,7889

Perímetro (m) : 957.94

LIMITES e CONFRONTANTES: Inicia-se a descrição deste perímetro no ponto **P01**, de coordenadas N **9.712.056,95m** e E **571.948,21m**; deste segue com azimute de $49^{\circ}25'22,10''$ por uma distância de 31,25m, até o ponto **P02**, de coordenadas N **9.712.077,28m** e E **571.971,94m** ; deste segue com azimute de $46^{\circ}48'23,71''$ por uma distância de 25,67m, até o ponto **P03**, de coordenadas N **9.712.094,85m** e E **571.990,66m** ; deste segue com azimute de $42^{\circ}00'40,67''$ por uma distância de 22,70m, até o ponto **P04**, de coordenadas N **9.712.111,72m** e E **572.005,85m** ; deste segue com azimute de $31^{\circ}06'01,97''$ por uma distância de 23,96m, até o ponto **P05**, de coordenadas N **9.712.132,23m** e E **572.018,23m** ; deste segue com azimute de $32^{\circ}55'37,29''$ por uma distância de 22,77m, até o ponto **P06**, de coordenadas N **9.712.151,35m** e E **572.030,61m** ; deste segue com azimute de $33^{\circ}42'45,79''$ por uma distância de 25,34m, até o ponto **P07**, de coordenadas N **9.712.172,43m** e E **572.044,67m** ; deste segue com azimute de $28^{\circ}19'15,83''$ por uma distância de 24,91m, até o ponto **P08**, de coordenadas N



PREFEITURA DE SÃO LUÍS

SECRETARIA MUNICIPAL DE GOVERNO

MINUTA DE ANTEPROJETO DE LEI Nº _____ DE _____ DE 2019

9.712.194,35m e E 572.056,49m ; deste segue com azimute de 34°36'40,81" por uma distância de 34,67m, até o ponto P09, de coordenadas N 9.712.222,89m e E 572.076,18m ; deste segue com azimute de 56°57'04,80" por uma distância de 18,21m, até o ponto P10, de coordenadas N 9.712.232,82m e E 572.091,44m ; deste segue com azimute de 52°16'34,50" por uma distância de 31,51m, até o ponto P11, de coordenadas N 9.712.252,09m e E 572.116,36m ; deste segue com azimute de 56°34'27,37" por uma distância de 35,72m, até o ponto P12, de coordenadas N 9.712.271,77m e E 572.146,17m ; deste segue com azimute de 50°13'59,73" por uma distância de 15,16m, até o ponto P13, de coordenadas N 9.712.281,47m e E 572.157,83m ; deste segue com azimute de 82°26'44,89" por uma distância de 3,71m, até o ponto P14, de coordenadas N 9.712.281,96m e E 572.161,50m ; deste segue com azimute de 95°54'09,10" por uma distância de 2,22m, até o ponto P15, de coordenadas N 9.712.281,73m e E 572.163,71m ; deste segue com azimute de 108°59'27,57" por uma distância de 7,25m, até o ponto P16, de coordenadas N 9.712.279,37m e E 572.170,57m ; deste segue com azimute de 117°19'45,60" por uma distância de 4,98m, até o ponto P17, de coordenadas N 9.712.277,08m e E 572.174,99m ; deste segue com azimute de 139°44'24,75" por uma distância de 6,49m, até o ponto P18, de coordenadas N 9.712.272,13m e E 572.179,19m ; deste segue com azimute de 179°51'09,58" por uma distância de 20,11m, até o ponto P19, de coordenadas N 9.712.252,02m e E 572.179,24m ; deste segue com azimute de 213°17'15,99" por uma distância de 23,85m, até o ponto P20, de coordenadas N 9.712.232,08m e E 572.166,15m ; deste segue com azimute de 253°07'22,59" por uma distância de 68,58m, até o ponto P21, de coordenadas N 9.712.212,17m e E 572.100,52m ; deste segue com azimute de 195°45'49,39" por uma distância de 20,88m, até o ponto P22, de coordenadas N 9.712.192,08m e E 572.094,85m ; deste segue com azimute de 195°45'49,39" por uma distância de 20,15m, até o ponto P23, de coordenadas N 9.712.172,69m e E 572.089,38m ; deste segue com azimute de 195°45'49,39" por uma distância de 20,96m, até o ponto P24, de coordenadas N 9.712.152,52m e E 572.083,69m ; deste segue com azimute de 200°11'15,89" por uma distância de 43,98m, até o ponto P25, de coordenadas N 9.712.111,25m e E 572.068,51m ; deste segue com azimute de 221°39'09,00" por uma distância de 79,97m, até o ponto P26, de coordenadas N 9.712.051,49m e E 572.015,36m ; deste segue com azimute de 226°06'20,86" por uma distância de 27,87m, até o ponto P27, de coordenadas N 9.712.032,17m e E 571.995,28m ; deste segue com azimute de 226°06'20,86" por uma distância de 60,01m, até o ponto P28, de coordenadas N 9.711.990,56m e E 571.952,03m ; deste segue com azimute de 220°48'28,76" por uma distância de 23,75m, até o ponto P29, de coordenadas N 9.711.972,59m e E 571.936,51m ; deste segue com azimute de 186°11'16,40" por uma distância de 20,54m, até o ponto P30, de coordenadas N 9.711.952,17m e E 571.934,30m ; deste segue com azimute de 189°52'22,57" por uma distância de 22,06m, até o ponto P31, de coordenadas N 9.711.930,44m e E 571.930,52m ; deste segue com azimute de 213°42'42,83" por uma distância de 12,89m, até o ponto P32, de coordenadas N 9.711.919,72m e E 571.923,37m ; deste segue com azimute de 309°18'11,62" por uma distância de 18,27m, até o ponto P33, de coordenadas N 9.711.931,29m e E 571.909,23m ; deste segue com azimute de 1°08'59,60" por uma distância de 21,56m, até o ponto P34, de coordenadas N 9.711.952,85m e E 571.909,66m ; deste segue com azimute de 1°38'14,98" por uma distância de 19,71m, até o ponto P35, de coordenadas N 9.711.972,54m e E 571.910,23m ; deste segue com azimute de 360°00'00,00" por uma distância de 21,39m, até o ponto P36, de coordenadas N 9.711.993,94m e E 571.910,23m ; deste segue com azimute de 13°04'22,25" por uma distância de 17,98m, até o ponto P37, de coordenadas N 9.712.011,45m e E 571.914,29m ; deste segue com azimute de 40°37'32,03" por uma distância de 31,25m, até o ponto P38, de coordenadas N 9.712.035,17m e E 571.934,64m ; deste segue com azimute de 31°54'44,13" por uma distância de 25,66m, até o ponto P01, onde teve início essa descrição.

ÁREA EM CONSOLIDAÇÃO - 2 - PARTE 20

Município : SÃO LUÍS U.F: MA - BR

Área (ha) : 8,2015

Perímetro (m) : 1186.3

LIMITES e CONFRONTANTES: Inicia-se a descrição deste perímetro no ponto P01, de coordenadas N 9.712.012,45m e E 572.332,32m; deste segue com azimute de 130°14'34,15" por uma distância de 34,06m, até o ponto P02, de coordenadas N 9.711.990,45m e E 572.358,32m ; deste segue com azimute de 153°48'19,43" por uma distância de 20,10m, até o ponto P03, de coordenadas N 9.711.972,41m e E 572.367,19m ; deste segue com azimute de 188°08'13,02" por uma distância de 21,61m, até o ponto P04, de coordenadas N 9.711.951,02m e E 572.364,13m ; deste segue com azimute de 216°20'31,25" por uma distância de 22,67m, até o ponto P05, de coordenadas N 9.711.932,76m e E 572.350,70m ; deste segue com azimute de 215°25'03,55" por uma distância de 25,38m, até o ponto P06, de coordenadas N 9.711.912,08m e E 572.335,99m ; deste segue com azimute de



PREFEITURA DE SÃO LUÍS

SECRETARIA MUNICIPAL DE GOVERNO

MINUTA DE ANTEPROJETO DE LEI Nº _____ DE _____ DE 2019

200°07'41,82" por uma distância de 20,58m, até o ponto **P07**, de coordenadas **N 9.711.892,75m** e **E 572.328,91m** ; deste segue com azimute de 166°13'32,51" por uma distância de 21,00m, até o ponto **P08**, de coordenadas **N 9.711.872,36m** e **E 572.333,91m** ; deste segue com azimute de 148°09'04,47" por uma distância de 116,97m, até o ponto **P09**, de coordenadas **N 9.711.773,00m** e **E 572.395,64m** ; deste segue com azimute de 166°23'52,56" por uma distância de 20,20m, até o ponto **P10**, de coordenadas **N 9.711.753,37m** e **E 572.400,38m** ; deste segue com azimute de 179°24'32,45" por uma distância de 20,92m, até o ponto **P11**, de coordenadas **N 9.711.732,45m** e **E 572.400,60m** ; deste segue com azimute de 187°52'49,69" por uma distância de 20,47m, até o ponto **P12**, de coordenadas **N 9.711.712,17m** e **E 572.397,79m** ; deste segue com azimute de 203°21'40,00" por uma distância de 20,92m, até o ponto **P13**, de coordenadas **N 9.711.692,96m** e **E 572.389,50m** ; deste segue com azimute de 208°13'38,27" por uma distância de 46,52m, até o ponto **P14**, de coordenadas **N 9.711.651,98m** e **E 572.367,50m** ; deste segue com azimute de 215°33'37,03" por uma distância de 22,57m, até o ponto **P15**, de coordenadas **N 9.711.633,62m** e **E 572.354,37m** ; deste segue com azimute de 212°34'20,21" por uma distância de 24,38m, até o ponto **P16**, de coordenadas **N 9.711.613,07m** e **E 572.341,24m** ; deste segue com azimute de 225°01'26,47" por uma distância de 29,69m, até o ponto **P17**, de coordenadas **N 9.711.592,09m** e **E 572.320,24m** ; deste segue com azimute de 242°07'22,21" por uma distância de 42,07m, até o ponto **P18**, de coordenadas **N 9.711.572,41m** e **E 572.283,05m** ; deste segue com azimute de 270°33'56,60" por uma distância de 57,43m, até o ponto **P19**, de coordenadas **N 9.711.572,98m** e **E 572.225,62m** ; deste segue com azimute de 298°59'35,43" por uma distância de 40,66m, até o ponto **P20**, de coordenadas **N 9.711.592,69m** e **E 572.190,06m** ; deste segue com azimute de 318°17'13,70" por uma distância de 25,60m, até o ponto **P21**, de coordenadas **N 9.711.611,80m** e **E 572.173,03m** ; deste segue com azimute de 330°32'26,09" por uma distância de 45,51m, até o ponto **P22**, de coordenadas **N 9.711.651,42m** e **E 572.150,65m** ; deste segue com azimute de 334°43'19,09" por uma distância de 23,25m, até o ponto **P23**, de coordenadas **N 9.711.672,44m** e **E 572.140,72m** ; deste segue com azimute de 338°55'03,23" por uma distância de 21,42m, até o ponto **P24**, de coordenadas **N 9.711.692,43m** e **E 572.133,02m** ; deste segue com azimute de 348°02'22,82" por uma distância de 19,92m, até o ponto **P25**, de coordenadas **N 9.711.711,91m** e **E 572.128,89m** ; deste segue com azimute de 4°58'27,10" por uma distância de 20,50m, até o ponto **P26**, de coordenadas **N 9.711.732,34m** e **E 572.130,67m** ; deste segue com azimute de 17°19'05,47" por uma distância de 20,86m, até o ponto **P27**, de coordenadas **N 9.711.752,25m** e **E 572.136,87m** ; deste segue com azimute de 29°33'19,64" por uma distância de 22,93m, até o ponto **P28**, de coordenadas **N 9.711.772,20m** e **E 572.148,19m** ; deste segue com azimute de 38°19'00,96" por uma distância de 25,16m, até o ponto **P29**, de coordenadas **N 9.711.791,94m** e **E 572.163,79m** ; deste segue com azimute de 36°16'37,46" por uma distância de 25,02m, até o ponto **P30**, de coordenadas **N 9.711.812,11m** e **E 572.178,59m** ; deste segue com azimute de 30°12'51,99" por uma distância de 23,44m, até o ponto **P31**, de coordenadas **N 9.711.832,37m** e **E 572.190,39m** ; deste segue com azimute de 3°31'03,49" por uma distância de 20,04m, até o ponto **P32**, de coordenadas **N 9.711.852,37m** e **E 572.191,61m** ; deste segue com azimute de 351°47'27,82" por uma distância de 21,34m, até o ponto **P33**, de coordenadas **N 9.711.873,49m** e **E 572.188,57m** ; deste segue com azimute de 357°46'27,18" por uma distância de 19,61m, até o ponto **P34**, de coordenadas **N 9.711.893,08m** e **E 572.187,81m** ; deste segue com azimute de 4°23'17,59" por uma distância de 18,76m, até o ponto **P35**, de coordenadas **N 9.711.911,79m** e **E 572.189,24m** ; deste segue com azimute de 20°48'37,90" por uma distância de 22,26m, até o ponto **P36**, de coordenadas **N 9.711.932,59m** e **E 572.197,15m** ; deste segue com azimute de 20°48'37,90" por uma distância de 22,98m, até o ponto **P37**, de coordenadas **N 9.711.954,07m** e **E 572.205,31m** ; deste segue com azimute de 34°16'17,56" por uma distância de 21,93m, até o ponto **P38**, de coordenadas **N 9.711.972,19m** e **E 572.217,66m** ; deste segue com azimute de 37°23'24,92" por uma distância de 26,69m, até o ponto **P39**, de coordenadas **N 9.711.993,40m** e **E 572.233,87m** ; deste segue com azimute de 47°41'58,05" por uma distância de 29,22m, até o ponto **P40**, de coordenadas **N 9.712.013,06m** e **E 572.255,48m** ; deste segue com azimute de 69°11'15,06" por uma distância de 37,98m, até o ponto **P41**, de coordenadas **N 9.712.026,56m** e **E 572.290,99m** ; deste segue com azimute de 108°50'36,75" por uma distância de 43,68m, até o ponto **P01**, onde teve início essa descrição.

ÁREA EM CONSOLIDAÇÃO - 2 - PARTE 21

Município : SÃO LUÍS U.F: MA - BR

Área (ha) : 16,1541

Perímetro (m) : 2050.17

LIMITES e CONFRONTANTES: Inicia-se a descrição deste perímetro no ponto **P01**, de coordenadas **N 9.708.465,49m** e **E 572.743,92m**; deste segue com azimute de 123°58'53,88" por uma distância de 57,05m, até o



PREFEITURA DE SÃO LUÍS

SECRETARIA MUNICIPAL DE GOVERNO

MINUTA DE ANTEPROJETO DE LEI Nº _____ DE _____ DE 2019

ponto **P02**, de coordenadas N **9.708.433,60m** e E **572.791,23m** ; deste segue com azimute de $90^{\circ}53'51,77''$ por uma distância de 123,61m, até o ponto **P03**, de coordenadas N **9.708.431,66m** e E **572.914,82m** ; deste segue com azimute de $25^{\circ}44'18,23''$ por uma distância de 156,45m, até o ponto **P04**, de coordenadas N **9.708.572,59m** e E **572.982,76m** ; deste segue com azimute de $45^{\circ}01'27,10''$ por uma distância de 25,74m, até o ponto **P05**, de coordenadas N **9.708.590,79m** e E **573.000,97m** ; deste segue com azimute de $75^{\circ}12'54,61''$ por uma distância de 62,39m, até o ponto **P06**, de coordenadas N **9.708.606,71m** e E **573.061,29m** ; deste segue com azimute de $116^{\circ}05'41,37''$ por uma distância de 32,32m, até o ponto **P07**, de coordenadas N **9.708.592,49m** e E **573.090,31m** ; deste segue com azimute de $124^{\circ}09'34,04''$ por uma distância de 36,16m, até o ponto **P08**, de coordenadas N **9.708.572,19m** e E **573.120,24m** ; deste segue com azimute de $136^{\circ}11'40,28''$ por uma distância de 27,99m, até o ponto **P09**, de coordenadas N **9.708.551,99m** e E **573.139,61m** ; deste segue com azimute de $132^{\circ}34'19,89''$ por uma distância de 28,57m, até o ponto **P10**, de coordenadas N **9.708.532,66m** e E **573.160,65m** ; deste segue com azimute de $140^{\circ}03'44,03''$ por uma distância de 26,73m, até o ponto **P11**, de coordenadas N **9.708.512,16m** e E **573.177,81m** ; deste segue com azimute de $166^{\circ}17'58,75''$ por uma distância de 19,98m, até o ponto **P12**, de coordenadas N **9.708.492,75m** e E **573.182,55m** ; deste segue com azimute de $184^{\circ}17'56,35''$ por uma distância de 20,49m, até o ponto **P13**, de coordenadas N **9.708.472,32m** e E **573.181,01m** ; deste segue com azimute de $184^{\circ}17'56,35''$ por uma distância de 40,60m, até o ponto **P14**, de coordenadas N **9.708.431,84m** e E **573.177,97m** ; deste segue com azimute de $181^{\circ}42'45,43''$ por uma distância de 19,82m, até o ponto **P15**, de coordenadas N **9.708.412,02m** e E **573.177,38m** ; deste segue com azimute de $176^{\circ}16'39,71''$ por uma distância de 34,01m, até o ponto **P16**, de coordenadas N **9.708.378,08m** e E **573.179,58m** ; deste segue com azimute de $33^{\circ}03'27,44''$ por uma distância de 16,77m, até o ponto **P17**, de coordenadas N **9.708.392,14m** e E **573.188,73m** ; deste segue com azimute de $54^{\circ}35'35,34''$ por uma distância de 34,01m, até o ponto **P18**, de coordenadas N **9.708.411,85m** e E **573.216,45m** ; deste segue com azimute de $52^{\circ}23'44,51''$ por uma distância de 34,11m, até o ponto **P19**, de coordenadas N **9.708.432,66m** e E **573.243,47m** ; deste segue com azimute de $52^{\circ}23'44,51''$ por uma distância de 14,04m, até o ponto **P20**, de coordenadas N **9.708.441,22m** e E **573.254,59m** ; deste segue com azimute de $118^{\circ}50'14,74''$ por uma distância de 19,05m, até o ponto **P21**, de coordenadas N **9.708.432,03m** e E **573.271,28m** ; deste segue com azimute de $135^{\circ}52'14,98''$ por uma distância de 28,27m, até o ponto **P22**, de coordenadas N **9.708.411,74m** e E **573.290,97m** ; deste segue com azimute de $159^{\circ}25'41,11''$ por uma distância de 21,34m, até o ponto **P23**, de coordenadas N **9.708.391,76m** e E **573.298,47m** ; deste segue com azimute de $178^{\circ}52'11,66''$ por uma distância de 19,72m, até o ponto **P24**, de coordenadas N **9.708.372,04m** e E **573.298,86m** ; deste segue com azimute de $173^{\circ}13'20,02''$ por uma distância de 19,49m, até o ponto **P25**, de coordenadas N **9.708.352,69m** e E **573.301,16m** ; deste segue com azimute de $169^{\circ}24'38,85''$ por uma distância de 41,67m, até o ponto **P26**, de coordenadas N **9.708.311,73m** e E **573.308,82m** ; deste segue com azimute de $195^{\circ}21'11,58''$ por uma distância de 20,09m, até o ponto **P27**, de coordenadas N **9.708.292,36m** e E **573.303,50m** ; deste segue com azimute de $182^{\circ}39'59,31''$ por uma distância de 40,00m, até o ponto **P28**, de coordenadas N **9.708.252,40m** e E **573.301,64m** ; deste segue com azimute de $199^{\circ}11'38,51''$ por uma distância de 21,07m, até o ponto **P29**, de coordenadas N **9.708.232,50m** e E **573.294,71m** ; deste segue com azimute de $208^{\circ}58'17,53''$ por uma distância de 23,24m, até o ponto **P30**, de coordenadas N **9.708.212,18m** e E **573.283,45m** ; deste segue com azimute de $214^{\circ}43'04,20''$ por uma distância de 23,94m, até o ponto **P31**, de coordenadas N **9.708.192,50m** e E **573.269,82m** ; deste segue com azimute de $254^{\circ}29'53,54''$ por uma distância de 48,90m, até o ponto **P32**, de coordenadas N **9.708.179,43m** e E **573.222,69m** ; deste segue com azimute de $267^{\circ}42'40,89''$ por uma distância de 20,50m, até o ponto **P33**, de coordenadas N **9.708.178,61m** e E **573.202,21m** ; deste segue com azimute de $299^{\circ}35'01,09''$ por uma distância de 27,63m, até o ponto **P34**, de coordenadas N **9.708.192,25m** e E **573.178,19m** ; deste segue com azimute de $295^{\circ}43'56,97''$ por uma distância de 92,61m, até o ponto **P35**, de coordenadas N **9.708.232,46m** e E **573.094,76m** ; deste segue com azimute de $285^{\circ}34'10,62''$ por uma distância de 118,08m, até o ponto **P36**, de coordenadas N **9.708.264,15m** e E **572.981,01m** ; deste segue com azimute de $238^{\circ}24'51,05''$ por uma distância de 47,31m, até o ponto **P37**, de coordenadas N **9.708.239,37m** e E **572.940,71m** ; deste segue com azimute de $271^{\circ}41'07,67''$ por uma distância de 70,89m, até o ponto **P38**, de coordenadas N **9.708.241,45m** e E **572.869,85m** ; deste segue com azimute de $306^{\circ}04'30,71''$ por uma distância de 20,46m, até o ponto **P39**, de coordenadas N **9.708.253,50m** e E **572.853,31m** ; deste segue com azimute de $282^{\circ}48'50,23''$ por uma distância de 86,90m, até o ponto **P40**, de coordenadas N **9.708.272,78m** e E **572.768,57m** ; deste segue com azimute de $312^{\circ}12'20,42''$ por uma distância de 30,23m, até o ponto **P41**, de coordenadas N **9.708.293,08m** e E **572.746,18m** ; deste segue com azimute de $287^{\circ}14'15,13''$ por uma distância de 64,09m, até o ponto **P42**, de coordenadas N **9.708.312,07m** e E **572.684,97m** ; deste segue com azimute de $298^{\circ}12'26,92''$ por uma distância de 44,58m, até o ponto **P43**, de coordenadas N **9.708.333,14m** e E **572.645,69m** ; deste segue com azimute de $306^{\circ}50'47,72''$ por uma distância de 32,74m, até o ponto **P44**, de coordenadas N **9.708.352,77m** e E **572.619,49m** ; deste segue com azimute de $323^{\circ}25'27,85''$ por



PREFEITURA DE SÃO LUÍS

SECRETARIA MUNICIPAL DE GOVERNO

MINUTA DE ANTEPROJETO DE LEI Nº _____ DE _____ DE 2019

uma distância de 27,80m, até o ponto **P45**, de coordenadas **N 9.708.375,10m** e **E 572.602,93m** ; deste segue com azimute de **340°00'11,38"** por uma distância de 18,28m, até o ponto **P46**, de coordenadas **N 9.708.392,28m** e **E 572.596,68m** ; deste segue com azimute de **353°52'18,88"** por uma distância de 20,43m, até o ponto **P47**, de coordenadas **N 9.708.412,60m** e **E 572.594,49m** ; deste segue com azimute de **15°19'06,92"** por uma distância de 20,62m, até o ponto **P48**, de coordenadas **N 9.708.432,48m** e **E 572.599,94m** ; deste segue com azimute de **60°02'32,91"** por uma distância de 66,31m, até o ponto **P49**, de coordenadas **N 9.708.465,59m** e **E 572.657,39m** ; deste segue com azimute de **113°52'38,00"** por uma distância de 40,70m, até o ponto **P50**, de coordenadas **N 9.708.449,12m** e **E 572.694,61m** ; deste segue com azimute de **101°34'50,52"** por uma distância de 34,33m, até o ponto **P51**, de coordenadas **N 9.708.442,22m** e **E 572.728,24m** ; deste segue com azimute de **33°58'53,88"** por uma distância de 28,06m, até o ponto **P01**, onde teve início essa descrição.


ÁREA EM CONSOLIDAÇÃO - 2 - PARTE 22

Município : SÃO LUÍS U.F: MA - BR

Área (ha) : 15,9686

Perímetro (m) : 2284.6

LIMITES e CONFRONTANTES: Inicia-se a descrição deste perímetro no ponto **P01**, de coordenadas **N 9.707.712,76m** e **E 572.179,53m**; deste segue com azimute de **120°37'48,03"** por uma distância de 58,21m, até o ponto **P02**, de coordenadas **N 9.707.683,10m** e **E 572.229,62m** ; deste segue com azimute de **52°30'15,22"** por uma distância de 46,41m, até o ponto **P03**, de coordenadas **N 9.707.711,35m** e **E 572.266,44m** ; deste segue com azimute de **39°41'11,28"** por uma distância de 78,98m, até o ponto **P04**, de coordenadas **N 9.707.772,13m** e **E 572.316,88m** ; deste segue com azimute de **42°18'04,44"** por uma distância de 26,65m, até o ponto **P05**, de coordenadas **N 9.707.791,84m** e **E 572.334,82m** ; deste segue com azimute de **44°01'08,54"** por uma distância de 27,81m, até o ponto **P06**, de coordenadas **N 9.707.811,84m** e **E 572.354,14m** ; deste segue com azimute de **39°24'57,95"** por uma distância de 26,24m, até o ponto **P07**, de coordenadas **N 9.707.832,11m** e **E 572.370,80m** ; deste segue com azimute de **34°25'37,49"** por uma distância de 24,37m, até o ponto **P08**, de coordenadas **N 9.707.852,21m** e **E 572.384,58m** ; deste segue com azimute de **30°46'36,26"** por uma distância de 23,15m, até o ponto **P09**, de coordenadas **N 9.707.872,10m** e **E 572.396,43m** ; deste segue com azimute de **30°17'46,55"** por uma distância de 23,16m, até o ponto **P10**, de coordenadas **N 9.707.892,10m** e **E 572.408,11m** ; deste segue com azimute de **30°59'06,96"** por uma distância de 23,31m, até o ponto **P11**, de coordenadas **N 9.707.912,09m** e **E 572.420,11m** ; deste segue com azimute de **39°00'52,84"** por uma distância de 25,42m, até o ponto **P12**, de coordenadas **N 9.707.931,84m** e **E 572.436,11m** ; deste segue com azimute de **67°31'28,35"** por uma distância de 32,60m, até o ponto **P13**, de coordenadas **N 9.707.944,30m** e **E 572.466,24m** ; deste segue com azimute de **111°02'58,83"** por uma distância de 34,04m, até o ponto **P14**, de coordenadas **N 9.707.932,07m** e **E 572.498,00m** ; deste segue com azimute de **119°48'22,32"** por uma distância de 40,68m, até o ponto **P15**, de coordenadas **N 9.707.911,85m** e **E 572.533,30m** ; deste segue com azimute de **110°23'15,94"** por uma distância de 55,45m, até o ponto **P16**, de coordenadas **N 9.707.892,53m** e **E 572.585,27m** ; deste segue com azimute de **133°09'41,75"** por uma distância de 29,15m, até o ponto **P17**, de coordenadas **N 9.707.872,59m** e **E 572.606,54m** ; deste segue com azimute de **168°53'50,96"** por uma distância de 9,69m, até o ponto **P18**, de coordenadas **N 9.707.863,09m** e **E 572.608,40m** ; deste segue com azimute de **180°02'48,86"** por uma distância de 11,73m, até o ponto **P19**, de coordenadas **N 9.707.851,35m** e **E 572.608,39m** ; deste segue com azimute de **213°38'26,60"** por uma distância de 23,57m, até o ponto **P20**, de coordenadas **N 9.707.831,73m** e **E 572.595,34m** ; deste segue com azimute de **242°52'28,70"** por uma distância de 44,97m, até o ponto **P21**, de coordenadas **N 9.707.811,23m** e **E 572.555,32m** ; deste segue com azimute de **242°52'28,70"** por uma distância de 43,11m, até o ponto **P22**, de coordenadas **N 9.707.791,57m** e **E 572.516,95m** ; deste segue com azimute de **230°27'48,86"** por uma distância de 58,46m, até o ponto **P23**, de coordenadas **N 9.707.754,36m** e **E 572.471,86m** ; deste segue com azimute de **230°27'48,86"** por uma distância de 34,53m, até o ponto **P24**, de coordenadas **N 9.707.732,38m** e **E 572.445,23m** ; deste segue com azimute de **212°51'02,63"** por uma distância de 22,92m, até o ponto **P25**, de coordenadas **N 9.707.713,12m** e **E 572.432,80m** ; deste segue com azimute de **195°55'25,96"** por uma distância de 21,23m, até o ponto **P26**, de coordenadas **N 9.707.692,71m** e **E 572.426,97m** ; deste segue com azimute de **167°33'11,43"** por uma distância de 19,81m, até o ponto **P27**, de coordenadas **N 9.707.673,36m** e **E 572.431,24m** ; deste segue com azimute de **167°33'11,43"** por uma distância de 41,53m, até o ponto **P28**, de coordenadas **N 9.707.632,81m** e **E 572.440,19m** ; deste segue com azimute de **177°58'14,60"** por uma distância de 20,45m, até o ponto **P29**, de coordenadas **N 9.707.612,37m** e **E 572.440,92m** ; deste segue com azimute de **188°52'08,98"** por uma distância de 20,55m, até o



PREFEITURA DE SÃO LUÍS

SECRETARIA MUNICIPAL DE GOVERNO

MINUTA DE ANTEPROJETO DE LEI Nº _____ DE _____ DE 2019

ponto **P30**, de coordenadas **N 9.707.592,06m** e **E 572.437,75m** ; deste segue com azimute de **206°20'12,24"** por uma distância de **21,44m**, até o ponto **P31**, de coordenadas **N 9.707.572,85m** e **E 572.428,24m** ; deste segue com azimute de **220°12'37,69"** por uma distância de **26,70m**, até o ponto **P32**, de coordenadas **N 9.707.552,46m** e **E 572.411,00m** ; deste segue com azimute de **186°24'35,09"** por uma distância de **19,52m**, até o ponto **P33**, de coordenadas **N 9.707.533,06m** e **E 572.408,82m** ; deste segue com azimute de **173°40'55,57"** por uma distância de **61,02m**, até o ponto **P34**, de coordenadas **N 9.707.472,41m** e **E 572.415,54m** ; deste segue com azimute de **217°44'21,65"** por uma distância de **18,77m**, até o ponto **P35**, de coordenadas **N 9.707.457,57m** e **E 572.404,05m** ; deste segue com azimute de **324°40'39,49"** por uma distância de **38,03m**, até o ponto **P36**, de coordenadas **N 9.707.488,60m** e **E 572.382,06m** ; deste segue com azimute de **323°09'33,45"** por uma distância de **54,86m**, até o ponto **P37**, de coordenadas **N 9.707.532,50m** e **E 572.349,17m** ; deste segue com azimute de **300°12'34,88"** por uma distância de **40,38m**, até o ponto **P38**, de coordenadas **N 9.707.552,82m** e **E 572.314,27m** ; deste segue com azimute de **225°39'47,32"** por uma distância de **47,74m**, até o ponto **P39**, de coordenadas **N 9.707.519,46m** e **E 572.280,12m** ; deste segue com azimute de **265°34'15,92"** por uma distância de **32,49m**, até o ponto **P40**, de coordenadas **N 9.707.516,95m** e **E 572.247,73m** ; deste segue com azimute de **297°50'17,04"** por uma distância de **32,87m**, até o ponto **P41**, de coordenadas **N 9.707.532,30m** e **E 572.218,67m** ; deste segue com azimute de **330°40'51,61"** por uma distância de **19,42m**, até o ponto **P42**, de coordenadas **N 9.707.549,23m** e **E 572.209,16m** ; deste segue com azimute de **335°51'12,73"** por uma distância de **23,61m**, até o ponto **P43**, de coordenadas **N 9.707.570,77m** e **E 572.199,50m** ; deste segue com azimute de **311°22'02,73"** por uma distância de **17,66m**, até o ponto **P44**, de coordenadas **N 9.707.582,44m** e **E 572.186,25m** ; deste segue com azimute de **234°54'15,18"** por uma distância de **49,96m**, até o ponto **P45**, de coordenadas **N 9.707.553,72m** e **E 572.145,38m** ; deste segue com azimute de **225°49'50,74"** por uma distância de **30,69m**, até o ponto **P46**, de coordenadas **N 9.707.532,33m** e **E 572.123,36m** ; deste segue com azimute de **230°38'46,11"** por uma distância de **32,32m**, até o ponto **P47**, de coordenadas **N 9.707.511,84m** e **E 572.098,37m** ; deste segue com azimute de **230°38'46,11"** por uma distância de **30,79m**, até o ponto **P48**, de coordenadas **N 9.707.492,32m** e **E 572.074,57m** ; deste segue com azimute de **234°08'03,67"** por uma distância de **34,09m**, até o ponto **P49**, de coordenadas **N 9.707.472,35m** e **E 572.046,94m** ; deste segue com azimute de **224°15'38,24"** por uma distância de **11,91m**, até o ponto **P50**, de coordenadas **N 9.707.463,82m** e **E 572.038,63m** ; deste segue com azimute de **265°08'32,03"** por uma distância de **44,93m**, até o ponto **P51**, de coordenadas **N 9.707.460,01m** e **E 571.993,86m** ; deste segue com azimute de **293°04'17,15"** por uma distância de **82,91m**, até o ponto **P52**, de coordenadas **N 9.707.492,50m** e **E 571.917,59m** ; deste segue com azimute de **351°27'27,97"** por uma distância de **19,97m**, até o ponto **P53**, de coordenadas **N 9.707.512,26m** e **E 571.914,62m** ; deste segue com azimute de **349°46'01,22"** por uma distância de **19,90m**, até o ponto **P54**, de coordenadas **N 9.707.531,83m** e **E 571.911,08m** ; deste segue com azimute de **344°38'48,07"** por uma distância de **20,94m**, até o ponto **P55**, de coordenadas **N 9.707.552,03m** e **E 571.905,54m** ; deste segue com azimute de **353°19'13,56"** por uma distância de **19,97m**, até o ponto **P56**, de coordenadas **N 9.707.571,86m** e **E 571.903,22m** ; deste segue com azimute de **360°00'00,00"** por uma distância de **20,19m**, até o ponto **P57**, de coordenadas **N 9.707.592,05m** e **E 571.903,22m** ; deste segue com azimute de **5°20'38,15"** por uma distância de **20,61m**, até o ponto **P58**, de coordenadas **N 9.707.612,58m** e **E 571.905,14m** ; deste segue com azimute de **5°20'38,15"** por uma distância de **19,76m**, até o ponto **P59**, de coordenadas **N 9.707.632,24m** e **E 571.906,98m** ; deste segue com azimute de **5°20'38,15"** por uma distância de **20,22m**, até o ponto **P60**, de coordenadas **N 9.707.652,37m** e **E 571.908,86m** ; deste segue com azimute de **2°54'17,07"** por uma distância de **19,59m**, até o ponto **P61**, de coordenadas **N 9.707.671,94m** e **E 571.909,85m** ; deste segue com azimute de **356°15'35,93"** por uma distância de **19,41m**, até o ponto **P62**, de coordenadas **N 9.707.691,31m** e **E 571.908,59m** ; deste segue com azimute de **6°31'20,60"** por uma distância de **20,19m**, até o ponto **P63**, de coordenadas **N 9.707.711,37m** e **E 571.910,88m** ; deste segue com azimute de **15°16'02,89"** por uma distância de **23,52m**, até o ponto **P64**, de coordenadas **N 9.707.734,06m** e **E 571.917,07m** ; deste segue com azimute de **30°02'22,01"** por uma distância de **21,44m**, até o ponto **P65**, de coordenadas **N 9.707.752,62m** e **E 571.927,81m** ; deste segue com azimute de **46°41'33,08"** por uma distância de **30,07m**, até o ponto **P66**, de coordenadas **N 9.707.773,25m** e **E 571.949,69m** ; deste segue com azimute de **61°24'35,53"** por uma distância de **41,38m**, até o ponto **P67**, de coordenadas **N 9.707.793,05m** e **E 571.986,02m** ; deste segue com azimute de **74°04'02,64"** por uma distância de **48,09m**, até o ponto **P68**, de coordenadas **N 9.707.806,25m** e **E 572.032,26m** ; deste segue com azimute de **103°10'13,48"** por uma distância de **56,91m**, até o ponto **P69**, de coordenadas **N 9.707.793,28m** e **E 572.087,68m** ; deste segue com azimute de **131°14'31,08"** por uma distância de **122,15m**, até o ponto **P01**, onde teve início essa descrição.



PREFEITURA DE SÃO LUÍS

SECRETARIA MUNICIPAL DE GOVERNO

MINUTA DE ANTEPROJETO DE LEI Nº _____ DE _____ DE 2019

ÁREA EM CONSOLIDAÇÃO - 2 - PARTE 23

Município : SÃO LUÍS U.F: MA - BR

Área (ha) : 7,4977

Perímetro (m) : 1089.37

LIMITES e CONFRONTANTES: Inicia-se a descrição deste perímetro no ponto **P01**, de coordenadas N **9.707.010,49m** e E **571.810,10m**; deste segue com azimute de $78^{\circ}54'03,76''$ por uma distância de 114,12m, até o ponto **P02**, de coordenadas N **9.707.032,46m** e E **571.922,09m** ; deste segue com azimute de $5^{\circ}00'00,75''$ por uma distância de 19,83m, até o ponto **P03**, de coordenadas N **9.707.052,22m** e E **571.923,82m** ; deste segue com azimute de $342^{\circ}55'54,04''$ por uma distância de 19,06m, até o ponto **P04**, de coordenadas N **9.707.070,44m** e E **571.918,22m** ; deste segue com azimute de $341^{\circ}46'19,57''$ por uma distância de 43,66m, até o ponto **P05**, de coordenadas N **9.707.111,90m** e E **571.904,56m** ; deste segue com azimute de $341^{\circ}23'00,84''$ por uma distância de 21,24m, até o ponto **P06**, de coordenadas N **9.707.132,03m** e E **571.897,78m** ; deste segue com azimute de $341^{\circ}25'58,09''$ por uma distância de 21,46m, até o ponto **P07**, de coordenadas N **9.707.152,37m** e E **571.890,95m** ; deste segue com azimute de $342^{\circ}48'14,57''$ por uma distância de 21,07m, até o ponto **P08**, de coordenadas N **9.707.172,50m** e E **571.884,72m** ; deste segue com azimute de $342^{\circ}48'14,57''$ por uma distância de 21,00m, até o ponto **P09**, de coordenadas N **9.707.192,56m** e E **571.878,51m** ; deste segue com azimute de $360^{\circ}00'00,00''$ por uma distância de 19,54m, até o ponto **P10**, de coordenadas N **9.707.212,10m** e E **571.878,51m** ; deste segue com azimute de $354^{\circ}12'38,88''$ por uma distância de 20,73m, até o ponto **P11**, de coordenadas N **9.707.232,72m** e E **571.876,42m** ; deste segue com azimute de $346^{\circ}29'35,56''$ por uma distância de 20,64m, até o ponto **P12**, de coordenadas N **9.707.252,79m** e E **571.871,60m** ; deste segue com azimute de $314^{\circ}34'30,63''$ por uma distância de 27,06m, até o ponto **P13**, de coordenadas N **9.707.271,78m** e E **571.852,33m** ; deste segue com azimute de $292^{\circ}04'51,47''$ por uma distância de 38,43m, até o ponto **P14**, de coordenadas N **9.707.286,23m** e E **571.816,71m** ; deste segue com azimute de $270^{\circ}00'00,00''$ por uma distância de 23,29m, até o ponto **P15**, de coordenadas N **9.707.286,23m** e E **571.793,42m** ; deste segue com azimute de $252^{\circ}03'08,83''$ por uma distância de 45,16m, até o ponto **P16**, de coordenadas N **9.707.272,31m** e E **571.750,46m** ; deste segue com azimute de $230^{\circ}59'17,53''$ por uma distância de 31,90m, até o ponto **P17**, de coordenadas N **9.707.252,23m** e E **571.725,67m** ; deste segue com azimute de $215^{\circ}16'45,14''$ por uma distância de 49,10m, até o ponto **P18**, de coordenadas N **9.707.212,15m** e E **571.697,32m** ; deste segue com azimute de $217^{\circ}26'59,97''$ por uma distância de 26,56m, até o ponto **P19**, de coordenadas N **9.707.191,07m** e E **571.681,17m** ; deste segue com azimute de $236^{\circ}04'07,59''$ por uma distância de 34,32m, até o ponto **P20**, de coordenadas N **9.707.171,91m** e E **571.652,69m** ; deste segue com azimute de $254^{\circ}37'34,19''$ por uma distância de 39,39m, até o ponto **P21**, de coordenadas N **9.707.161,47m** e E **571.614,71m** ; deste segue com azimute de $242^{\circ}11'13,18''$ por uma distância de 22,31m, até o ponto **P22**, de coordenadas N **9.707.151,06m** e E **571.594,98m** ; deste segue com azimute de $235^{\circ}41'32,44''$ por uma distância de 27,75m, até o ponto **P23**, de coordenadas N **9.707.135,42m** e E **571.572,06m** ; deste segue com azimute de $215^{\circ}45'28,89''$ por uma distância de 24,90m, até o ponto **P24**, de coordenadas N **9.707.115,21m** e E **571.557,51m** ; deste segue com azimute de $204^{\circ}51'13,35''$ por uma distância de 24,83m, até o ponto **P25**, de coordenadas N **9.707.092,69m** e E **571.547,08m** ; deste segue com azimute de $186^{\circ}48'24,96''$ por uma distância de 20,44m, até o ponto **P26**, de coordenadas N **9.707.072,39m** e E **571.544,66m** ; deste segue com azimute de $173^{\circ}32'08,33''$ por uma distância de 19,86m, até o ponto **P27**, de coordenadas N **9.707.052,66m** e E **571.546,89m** ; deste segue com azimute de $160^{\circ}36'01,23''$ por uma distância de 21,32m, até o ponto **P28**, de coordenadas N **9.707.032,55m** e E **571.553,97m** ; deste segue com azimute de $107^{\circ}00'47,40''$ por uma distância de 61,61m, até o ponto **P29**, de coordenadas N **9.707.014,52m** e E **571.612,89m** ; deste segue com azimute de $113^{\circ}59'04,70''$ por uma distância de 54,05m, até o ponto **P30**, de coordenadas N **9.706.992,55m** e E **571.662,27m** ; deste segue com azimute de $110^{\circ}04'28,39''$ por uma distância de 38,43m, até o ponto **P31**, de coordenadas N **9.706.979,36m** e E **571.698,37m** ; deste segue com azimute de $79^{\circ}31'30,95''$ por uma distância de 48,13m, até o ponto **P32**, de coordenadas N **9.706.988,11m** e E **571.745,70m** ; deste segue com azimute de $70^{\circ}50'17,19''$ por uma distância de 68,18m, até o ponto **P01**, onde teve início essa descrição.



PREFEITURA DE SÃO LUÍS

SECRETARIA MUNICIPAL DE GOVERNO

MINUTA DE ANTEPROJETO DE LEI Nº _____ DE _____ DE 2019

ÁREA EM CONSOLIDAÇÃO - 2 - PARTE 24

Município : SÃO LUÍS U.F: MA - BR

Área (ha) : 10,0827

Perímetro (m) : 1716.81

LIMITES e CONFRONTANTES: Inicia-se a descrição deste perímetro no ponto **P01**, de coordenadas N **9.707.012,27m** e E **572.258,88m**; deste segue com azimute de $147^{\circ}35'41,49''$ por uma distância de 23,82m, até o ponto **P02**, de coordenadas N **9.706.992,16m** e E **572.271,65m** ; deste segue com azimute de $136^{\circ}13'34,98''$ por uma distância de 27,50m, até o ponto **P03**, de coordenadas N **9.706.972,29m** e E **572.290,68m** ; deste segue com azimute de $246^{\circ}04'31,17''$ por uma distância de 49,81m, até o ponto **P04**, de coordenadas N **9.706.952,09m** e E **572.245,15m** ; deste segue com azimute de $209^{\circ}12'08,53''$ por uma distância de 22,70m, até o ponto **P05**, de coordenadas N **9.706.932,28m** e E **572.234,07m** ; deste segue com azimute de $189^{\circ}37'39,60''$ por uma distância de 20,32m, até o ponto **P06**, de coordenadas N **9.706.912,25m** e E **572.230,67m** ; deste segue com azimute de $148^{\circ}48'10,22''$ por uma distância de 23,62m, até o ponto **P07**, de coordenadas N **9.706.892,05m** e E **572.242,91m** ; deste segue com azimute de $151^{\circ}18'02,99''$ por uma distância de 22,64m, até o ponto **P08**, de coordenadas N **9.706.872,19m** e E **572.253,78m** ; deste segue com azimute de $173^{\circ}32'30,01''$ por uma distância de 20,79m, até o ponto **P09**, de coordenadas N **9.706.851,54m** e E **572.256,12m** ; deste segue com azimute de $190^{\circ}51'11,97''$ por uma distância de 21,61m, até o ponto **P10**, de coordenadas N **9.706.830,31m** e E **572.252,05m** ; deste segue com azimute de $204^{\circ}52'25,01''$ por uma distância de 64,76m, até o ponto **P11**, de coordenadas N **9.706.771,56m** e E **572.224,81m** ; deste segue com azimute de $187^{\circ}22'18,35''$ por uma distância de 19,97m, até o ponto **P12**, de coordenadas N **9.706.751,76m** e E **572.222,25m** ; deste segue com azimute de $166^{\circ}15'09,95''$ por uma distância de 19,75m, até o ponto **P13**, de coordenadas N **9.706.732,58m** e E **572.226,94m** ; deste segue com azimute de $150^{\circ}02'51,07''$ por uma distância de 24,35m, até o ponto **P14**, de coordenadas N **9.706.711,48m** e E **572.239,10m** ; deste segue com azimute de $141^{\circ}09'21,25''$ por uma distância de 23,81m, até o ponto **P15**, de coordenadas N **9.706.692,93m** e E **572.254,04m** ; deste segue com azimute de $159^{\circ}30'03,97''$ por uma distância de 22,85m, até o ponto **P16**, de coordenadas N **9.706.671,53m** e E **572.262,04m** ; deste segue com azimute de $68^{\circ}05'12,81''$ por uma distância de 55,12m, até o ponto **P17**, de coordenadas N **9.706.692,10m** e E **572.313,17m** ; deste segue com azimute de $52^{\circ}43'09,91''$ por uma distância de 33,62m, até o ponto **P18**, de coordenadas N **9.706.712,47m** e E **572.339,92m** ; deste segue com azimute de $33^{\circ}59'56,65''$ por uma distância de 23,54m, até o ponto **P19**, de coordenadas N **9.706.731,99m** e E **572.353,09m** ; deste segue com azimute de $30^{\circ}24'01,49''$ por uma distância de 22,78m, até o ponto **P20**, de coordenadas N **9.706.751,63m** e E **572.364,62m** ; deste segue com azimute de $30^{\circ}24'01,49''$ por uma distância de 23,69m, até o ponto **P21**, de coordenadas N **9.706.772,07m** e E **572.376,61m** ; deste segue com azimute de $27^{\circ}06'10,50''$ por uma distância de 22,91m, até o ponto **P22**, de coordenadas N **9.706.792,47m** e E **572.387,05m** ; deste segue com azimute de $43^{\circ}16'01,97''$ por uma distância de 27,36m, até o ponto **P23**, de coordenadas N **9.706.812,39m** e E **572.405,80m** ; deste segue com azimute de $67^{\circ}30'09,79''$ por uma distância de 49,59m, até o ponto **P24**, de coordenadas N **9.706.831,36m** e E **572.451,61m** ; deste segue com azimute de $39^{\circ}45'57,72''$ por uma distância de 27,46m, até o ponto **P25**, de coordenadas N **9.706.852,47m** e E **572.469,18m** ; deste segue com azimute de $30^{\circ}58'23,00''$ por uma distância de 23,27m, até o ponto **P26**, de coordenadas N **9.706.872,43m** e E **572.481,16m** ; deste segue com azimute de $11^{\circ}06'46,91''$ por uma distância de 20,41m, até o ponto **P27**, de coordenadas N **9.706.892,45m** e E **572.485,09m** ; deste segue com azimute de $352^{\circ}36'29,31''$ por uma distância de 20,38m, até o ponto **P28**, de coordenadas N **9.706.912,66m** e E **572.482,47m** ; deste segue com azimute de $336^{\circ}23'34,34''$ por uma distância de 22,65m, até o ponto **P29**, de coordenadas N **9.706.933,42m** e E **572.473,40m** ; deste segue com azimute de $316^{\circ}38'09,40''$ por uma distância de 25,90m, até o ponto **P30**, de coordenadas N **9.706.952,25m** e E **572.455,61m** ; deste segue com azimute de $280^{\circ}01'30,30''$ por uma distância de 112,21m, até o ponto **P31**, de coordenadas N **9.706.971,78m** e E **572.345,12m** ; deste segue com azimute de $54^{\circ}09'52,76''$ por uma distância de 34,32m, até o ponto **P32**, de coordenadas N **9.706.991,87m** e E **572.372,94m** ; deste segue com azimute de $40^{\circ}52'45,67''$ por uma distância de 26,94m, até o ponto **P33**, de coordenadas N **9.707.012,24m** e E **572.390,57m** ; deste segue com azimute de $29^{\circ}08'40,65''$ por uma distância de 22,06m, até o ponto **P34**, de coordenadas N **9.707.031,51m** e E **572.401,32m** ; deste segue com azimute de $25^{\circ}06'53,44''$ por uma distância de 24,02m, até o ponto **P35**, de coordenadas N **9.707.053,25m** e E **572.411,51m** ; deste segue com azimute de $16^{\circ}03'44,18''$ por uma distância de 20,91m, até o ponto **P36**, de coordenadas N **9.707.073,35m** e E **572.417,30m** ; deste segue com azimute de $344^{\circ}38'54,81''$ por uma distância de 19,52m, até o ponto **P37**, de coordenadas N **9.707.092,17m** e E **572.412,13m** ; deste segue com azimute de $329^{\circ}41'28,02''$ por uma distância de 22,32m, até o ponto **P38**, de coordenadas N **9.707.111,44m** e E **572.400,86m** ; deste segue com



PREFEITURA DE SÃO LUÍS

SECRETARIA MUNICIPAL DE GOVERNO

MINUTA DE ANTEPROJETO DE LEI Nº _____ DE _____ DE 2019

azimute de 316°12'18,62" por uma distância de 28,12m, até o ponto **P39**, de coordenadas **N 9.707.131,74m** e **E 572.381,40m** ; deste segue com azimute de 336°14'20,29" por uma distância de 21,74m, até o ponto **P40**, de coordenadas **N 9.707.151,63m** e **E 572.372,65m** ; deste segue com azimute de 22°18'09,66" por uma distância de 22,49m, até o ponto **P41**, de coordenadas **N 9.707.172,44m** e **E 572.381,18m** ; deste segue com azimute de 27°45'29,52" por uma distância de 22,36m, até o ponto **P42**, de coordenadas **N 9.707.192,22m** e **E 572.391,59m** ; deste segue com azimute de 27°45'29,52" por uma distância de 22,65m, até o ponto **P43**, de coordenadas **N 9.707.212,26m** e **E 572.402,14m** ; deste segue com azimute de 22°39'09,13" por uma distância de 21,45m, até o ponto **P44**, de coordenadas **N 9.707.232,06m** e **E 572.410,40m** ; deste segue com azimute de 314°02'49,60" por uma distância de 57,98m, até o ponto **P45**, de coordenadas **N 9.707.272,38m** e **E 572.368,73m** ; deste segue com azimute de 296°00'19,66" por uma distância de 40,45m, até o ponto **P46**, de coordenadas **N 9.707.290,11m** e **E 572.332,37m** ; deste segue com azimute de 234°44'38,86" por uma distância de 30,73m, até o ponto **P47**, de coordenadas **N 9.707.272,38m** e **E 572.307,28m** ; deste segue com azimute de 239°23'09,80" por uma distância de 40,25m, até o ponto **P48**, de coordenadas **N 9.707.251,88m** e **E 572.272,64m** ; deste segue com azimute de 239°23'09,80" por uma distância de 38,89m, até o ponto **P49**, de coordenadas **N 9.707.232,07m** e **E 572.239,16m** ; deste segue com azimute de 239°23'09,80" por uma distância de 39,81m, até o ponto **P50**, de coordenadas **N 9.707.211,80m** e **E 572.204,90m** ; deste segue com azimute de 237°13'46,96" por uma distância de 35,82m, até o ponto **P51**, de coordenadas **N 9.707.192,41m** e **E 572.174,78m** ; deste segue com azimute de 197°57'50,63" por uma distância de 20,35m, até o ponto **P52**, de coordenadas **N 9.707.173,04m** e **E 572.168,50m** ; deste segue com azimute de 151°08'22,68" por uma distância de 70,68m, até o ponto **P53**, de coordenadas **N 9.707.111,14m** e **E 572.202,62m** ; deste segue com azimute de 150°21'29,76" por uma distância de 113,76m, até o ponto **P01**, onde teve início essa descrição.

g.4 Macrozona de Áreas de Qualificação

ÁREA DE QUALIFICAÇÃO - PARTE 01

Município : SÃO LUÍS U.F: MA - BR

Área (ha) : 65,8784

Perímetro (m) : 5644.2

LIMITES e CONFRONTANTES: Inicia-se a descrição deste perímetro no ponto **P01**, de coordenadas **N 9.722.645,93m** e **E 576.698,07m**; deste segue com azimute de 358°09'46,23" por uma distância de 2,17m, até o ponto **P02**, de coordenadas **N 9.722.648,10m** e **E 576.698,00m** ; deste segue com azimute de 5°58'08,47" por uma distância de 3,55m, até o ponto **P03**, de coordenadas **N 9.722.651,63m** e **E 576.698,37m** ; deste segue com azimute de 5°58'08,47" por uma distância de 37,80m, até o ponto **P04**, de coordenadas **N 9.722.689,22m** e **E 576.702,30m** ; deste segue com azimute de 336°00'52,00" por uma distância de 3,95m, até o ponto **P05**, de coordenadas **N 9.722.692,83m** e **E 576.700,70m** ; deste segue com azimute de 284°01'15,03" por uma distância de 2,03m, até o ponto **P06**, de coordenadas **N 9.722.693,32m** e **E 576.698,73m** ; deste segue com azimute de 341°32'18,53" por uma distância de 2,02m, até o ponto **P07**, de coordenadas **N 9.722.695,24m** e **E 576.698,09m** ; deste segue com azimute de 354°17'03,41" por uma distância de 2,01m, até o ponto **P08**, de coordenadas **N 9.722.697,24m** e **E 576.697,89m** ; deste segue com azimute de 303°39'39,62" por uma distância de 3,62m, até o ponto **P09**, de coordenadas **N 9.722.699,24m** e **E 576.694,88m** ; deste segue com azimute de 335°44'57,08" por uma distância de 4,40m, até o ponto **P10**, de coordenadas **N 9.722.703,25m** e **E 576.693,07m** ; deste segue com azimute de 39°50'15,24" por uma distância de 1,57m, até o ponto **P11**, de coordenadas **N 9.722.704,45m** e **E 576.694,08m** ; deste segue com azimute de 3°34'46,92" por uma distância de 3,21m, até o ponto **P12**, de coordenadas **N 9.722.707,66m** e **E 576.694,28m** ; deste segue com azimute de 75°58'44,97" por uma distância de 1,65m, até o ponto **P13**, de coordenadas **N 9.722.708,06m** e **E 576.695,88m** ; deste segue com azimute de 104°01'08,53" por uma distância de 0,83m, até o ponto **P14**, de coordenadas **N 9.722.707,86m** e **E 576.696,69m** ; deste segue com azimute de 99°27'07,64" por uma distância de 2,44m, até o ponto **P15**, de coordenadas **N 9.722.707,46m** e **E 576.699,09m** ; deste segue com azimute de 45°02'11,71" por uma distância de 1,13m, até o ponto **P16**, de coordenadas **N 9.722.708,26m** e **E 576.699,90m** ; deste segue com azimute de 19°40'14,79" por uma distância de 2,98m, até o ponto **P17**, de coordenadas **N 9.722.711,07m** e **E 576.700,90m** ; deste segue com azimute de 343°17'08,41" por uma distância de 2,09m, até o ponto **P18**, de coordenadas **N 9.722.713,07m** e **E 576.700,30m** ; deste segue com azimute de 289°57'39,46" por uma distância de 2,35m, até o ponto **P19**, de



PREFEITURA DE SÃO LUÍS

SECRETARIA MUNICIPAL DE GOVERNO

MINUTA DE ANTEPROJETO DE LEI Nº _____ DE _____ DE 2019

coordenadas N 9.722.713,87m e E 576.698,09m ; deste segue com azimute de 341°32'55,35" por uma distância de 1,90m, até o ponto P20, de coordenadas N 9.722.715,68m e E 576.697,49m ; deste segue com azimute de 349°22'13,99" por uma distância de 3,26m, até o ponto P21, de coordenadas N 9.722.718,88m e E 576.696,89m ; deste segue com azimute de 37°35'50,12" por uma distância de 3,29m, até o ponto P22, de coordenadas N 9.722.721,49m e E 576.698,89m ; deste segue com azimute de 35°34'00,88" por uma distância de 3,45m, até o ponto P23, de coordenadas N 9.722.724,29m e E 576.700,90m ; deste segue com azimute de 32°45'45,61" por uma distância de 3,34m, até o ponto P24, de coordenadas N 9.722.727,10m e E 576.702,70m ; deste segue com azimute de 360°00'00,00" por uma distância de 1,80m, até o ponto P25, de coordenadas N 9.722.728,90m e E 576.702,70m ; deste segue com azimute de 45°02'20,92" por uma distância de 0,85m, até o ponto P26, de coordenadas N 9.722.729,50m e E 576.703,31m ; deste segue com azimute de 30°59'11,75" por uma distância de 2,34m, até o ponto P27, de coordenadas N 9.722.731,51m e E 576.704,51m ; deste segue com azimute de 305°30'37,21" por uma distância de 1,72m, até o ponto P28, de coordenadas N 9.722.732,51m e E 576.703,11m ; deste segue com azimute de 325°27'35,54" por uma distância de 6,84m, até o ponto P29, de coordenadas N 9.722.738,14m e E 576.699,23m ; deste segue com azimute de 290°12'11,93" por uma distância de 2,69m, até o ponto P30, de coordenadas N 9.722.739,07m e E 576.696,70m ; deste segue com azimute de 261°15'51,09" por uma distância de 1,92m, até o ponto P31, de coordenadas N 9.722.738,78m e E 576.694,81m ; deste segue com azimute de 243°27'52,14" por uma distância de 3,32m, até o ponto P32, de coordenadas N 9.722.737,30m e E 576.691,83m ; deste segue com azimute de 353°52'42,96" por uma distância de 3,66m, até o ponto P33, de coordenadas N 9.722.740,94m e E 576.691,44m ; deste segue com azimute de 332°13'12,20" por uma distância de 1,72m, até o ponto P34, de coordenadas N 9.722.742,46m e E 576.690,64m ; deste segue com azimute de 270°00'00,00" por uma distância de 1,44m, até o ponto P35, de coordenadas N 9.722.742,46m e E 576.689,20m ; deste segue com azimute de 270°00'00,00" por uma distância de 1,04m, até o ponto P36, de coordenadas N 9.722.742,46m e E 576.688,16m ; deste segue com azimute de 355°01'24,03" por uma distância de 1,85m, até o ponto P37, de coordenadas N 9.722.744,30m e E 576.688,00m ; deste segue com azimute de 25°22'29,55" por uma distância de 2,73m, até o ponto P38, de coordenadas N 9.722.746,77m e E 576.689,17m ; deste segue com azimute de 122°59'15,96" por uma distância de 1,70m, até o ponto P39, de coordenadas N 9.722.745,84m e E 576.690,59m ; deste segue com azimute de 78°42'06,28" por uma distância de 1,69m, até o ponto P40, de coordenadas N 9.722.746,17m e E 576.692,25m ; deste segue com azimute de 98°07'16,96" por uma distância de 4,69m, até o ponto P41, de coordenadas N 9.722.745,51m e E 576.696,89m ; deste segue com azimute de 26°35'16,34" por uma distância de 4,44m, até o ponto P42, de coordenadas N 9.722.749,49m e E 576.698,88m ; deste segue com azimute de 77°01'07,72" por uma distância de 4,42m, até o ponto P43, de coordenadas N 9.722.750,48m e E 576.703,19m ; deste segue com azimute de 6°01'01,14" por uma distância de 6,33m, até o ponto P44, de coordenadas N 9.722.756,77m e E 576.703,85m ; deste segue com azimute de 326°16'47,29" por uma distância de 4,90m, até o ponto P45, de coordenadas N 9.722.760,85m e E 576.701,13m ; deste segue com azimute de 24°13'34,72" por uma distância de 6,51m, até o ponto P46, de coordenadas N 9.722.766,78m e E 576.703,80m ; deste segue com azimute de 3°49'12,10" por uma distância de 4,00m, até o ponto P47, de coordenadas N 9.722.770,77m e E 576.704,07m ; deste segue com azimute de 15°57'33,92" por uma distância de 3,87m, até o ponto P48, de coordenadas N 9.722.774,49m e E 576.705,13m ; deste segue com azimute de 318°20'14,36" por uma distância de 3,20m, até o ponto P49, de coordenadas N 9.722.776,89m e E 576.703,00m ; deste segue com azimute de 346°59'33,36" por uma distância de 3,55m, até o ponto P50, de coordenadas N 9.722.780,35m e E 576.702,20m ; deste segue com azimute de 347°27'27,12" por uma distância de 2,45m, até o ponto P51, de coordenadas N 9.722.782,74m e E 576.701,67m ; deste segue com azimute de 293°36'22,00" por uma distância de 4,65m, até o ponto P52, de coordenadas N 9.722.784,60m e E 576.697,41m ; deste segue com azimute de 352°51'51,38" por uma distância de 2,14m, até o ponto P53, de coordenadas N 9.722.786,73m e E 576.697,14m ; deste segue com azimute de 282°30'56,60" por uma distância de 2,45m, até o ponto P54, de coordenadas N 9.722.787,26m e E 576.694,75m ; deste segue com azimute de 336°46'28,60" por uma distância de 2,03m, até o ponto P55, de coordenadas N 9.722.789,12m e E 576.693,95m ; deste segue com azimute de 298°02'52,48" por uma distância de 4,53m, até o ponto P56, de coordenadas N 9.722.791,25m e E 576.689,96m ; deste segue com azimute de 302°26'31,68" por uma distância de 3,47m, até o ponto P57, de coordenadas N 9.722.793,11m e E 576.687,03m ; deste segue com azimute de 299°43'07,74" por uma distância de 2,15m, até o ponto P58, de coordenadas N 9.722.794,18m e E 576.685,16m ; deste segue com azimute de 336°00'48,88" por uma distância de 2,62m, até o ponto P59, de coordenadas N 9.722.796,57m e E 576.684,10m ; deste segue com azimute de 338°10'48,61" por uma distância de 2,86m, até o ponto P60, de coordenadas N 9.722.799,23m e E 576.683,03m ; deste segue com azimute de 264°48'34,53" por uma distância de 2,94m, até o ponto P61, de coordenadas N 9.722.798,96m e E 576.680,10m ; deste segue com azimute de 252°54'58,70" por uma distância de



PREFEITURA DE SÃO LUÍS

SECRETARIA MUNICIPAL DE GOVERNO

MINUTA DE ANTEPROJETO DE LEI Nº _____ DE _____ DE 2019

3,62m, até o ponto **P62**, de coordenadas **N 9.722.797,90m** e **E 576.676,64m** ; deste segue com azimute de **326°16'57,23"** por uma distância de 2,88m, até o ponto **P63**, de coordenadas **N 9.722.800,29m** e **E 576.675,05m** ; deste segue com azimute de **345°03'08,64"** por uma distância de 4,13m, até o ponto **P64**, de coordenadas **N 9.722.804,28m** e **E 576.673,98m** ; deste segue com azimute de **275°42'15,01"** por uma distância de 2,68m, até o ponto **P65**, de coordenadas **N 9.722.804,55m** e **E 576.671,32m** ; deste segue com azimute de **203°13'31,40"** por uma distância de 2,03m, até o ponto **P66**, de coordenadas **N 9.722.802,69m** e **E 576.670,52m** ; deste segue com azimute de **228°23'53,85"** por uma distância de 3,20m, até o ponto **P67**, de coordenadas **N 9.722.800,56m** e **E 576.668,12m** ; deste segue com azimute de **261°52'33,50"** por uma distância de 1,88m, até o ponto **P68**, de coordenadas **N 9.722.800,29m** e **E 576.666,26m** ; deste segue com azimute de **351°51'51,53"** por uma distância de 1,88m, até o ponto **P69**, de coordenadas **N 9.722.802,15m** e **E 576.665,99m** ; deste segue com azimute de **45°01'53,34"** por uma distância de 2,63m, até o ponto **P70**, de coordenadas **N 9.722.804,02m** e **E 576.667,86m** ; deste segue com azimute de **360°00'00,00"** por uma distância de 2,39m, até o ponto **P71**, de coordenadas **N 9.722.806,41m** e **E 576.667,86m** ; deste segue com azimute de **314°58'11,38"** por uma distância de 3,76m, até o ponto **P72**, de coordenadas **N 9.722.809,07m** e **E 576.665,19m** ; deste segue com azimute de **33°43'04,53"** por uma distância de 4,80m, até o ponto **P73**, de coordenadas **N 9.722.813,06m** e **E 576.667,86m** ; deste segue com azimute de **10°01'04,35"** por uma distância de 4,59m, até o ponto **P74**, de coordenadas **N 9.722.817,58m** e **E 576.668,66m** ; deste segue com azimute de **274°23'37,68"** por uma distância de 3,47m, até o ponto **P75**, de coordenadas **N 9.722.817,85m** e **E 576.665,19m** ; deste segue com azimute de **258°42'12,35"** por uma distância de 2,72m, até o ponto **P76**, de coordenadas **N 9.722.817,32m** e **E 576.662,53m** ; deste segue com azimute de **260°32'47,31"** por uma distância de 3,24m, até o ponto **P77**, de coordenadas **N 9.722.816,78m** e **E 576.659,34m** ; deste segue com azimute de **279°59'53,11"** por uma distância de 4,60m, até o ponto **P78**, de coordenadas **N 9.722.817,58m** e **E 576.654,81m** ; deste segue com azimute de **360°00'00,00"** por uma distância de 5,05m, até o ponto **P79**, de coordenadas **N 9.722.822,63m** e **E 576.654,81m** ; deste segue com azimute de **63°27'23,87"** por uma distância de 1,79m, até o ponto **P80**, de coordenadas **N 9.722.823,43m** e **E 576.656,41m** ; deste segue com azimute de **90°00'00,00"** por uma distância de 2,66m, até o ponto **P81**, de coordenadas **N 9.722.823,43m** e **E 576.659,07m** ; deste segue com azimute de **41°01'43,30"** por uma distância de 3,81m, até o ponto **P82**, de coordenadas **N 9.722.826,31m** e **E 576.661,57m** ; deste segue com azimute de **360°00'00,00"** por uma distância de 3,91m, até o ponto **P83**, de coordenadas **N 9.722.830,22m** e **E 576.661,57m** ; deste segue com azimute de **360°00'00,00"** por uma distância de 4,35m, até o ponto **P84**, de coordenadas **N 9.722.834,57m** e **E 576.661,57m** ; deste segue com azimute de **275°42'13,52"** por uma distância de 4,37m, até o ponto **P85**, de coordenadas **N 9.722.835,00m** e **E 576.657,22m** ; deste segue com azimute de **314°58'09,19"** por uma distância de 4,31m, até o ponto **P86**, de coordenadas **N 9.722.838,04m** e **E 576.654,17m** ; deste segue com azimute de **37°54'21,22"** por uma distância de 4,96m, até o ponto **P87**, de coordenadas **N 9.722.841,96m** e **E 576.657,22m** ; deste segue com azimute de **9°28'15,98"** por uma distância de 5,29m, até o ponto **P88**, de coordenadas **N 9.722.847,17m** e **E 576.658,09m** ; deste segue com azimute de **38°41'24,46"** por uma distância de 5,57m, até o ponto **P89**, de coordenadas **N 9.722.851,52m** e **E 576.661,57m** ; deste segue com azimute de **360°00'00,00"** por uma distância de 4,78m, até o ponto **P90**, de coordenadas **N 9.722.856,30m** e **E 576.661,57m** ; deste segue com azimute de **343°17'09,52"** por uma distância de 4,54m, até o ponto **P91**, de coordenadas **N 9.722.860,65m** e **E 576.660,27m** ; deste segue com azimute de **356°10'49,40"** por uma distância de 6,54m, até o ponto **P92**, de coordenadas **N 9.722.867,17m** e **E 576.659,83m** ; deste segue com azimute de **26°35'24,30"** por uma distância de 6,81m, até o ponto **P93**, de coordenadas **N 9.722.873,26m** e **E 576.662,88m** ; deste segue com azimute de **351°14'44,12"** por uma distância de 5,72m, até o ponto **P94**, de coordenadas **N 9.722.878,91m** e **E 576.662,01m** ; deste segue com azimute de **296°32'22,67"** por uma distância de 2,92m, até o ponto **P95**, de coordenadas **N 9.722.880,21m** e **E 576.659,40m** ; deste segue com azimute de **341°32'48,04"** por uma distância de 5,50m, até o ponto **P96**, de coordenadas **N 9.722.885,43m** e **E 576.657,65m** ; deste segue com azimute de **335°31'58,34"** por uma distância de 5,25m, até o ponto **P97**, de coordenadas **N 9.722.890,21m** e **E 576.655,48m** ; deste segue com azimute de **327°57'59,73"** por uma distância de 8,21m, até o ponto **P98**, de coordenadas **N 9.722.897,17m** e **E 576.651,13m** ; deste segue com azimute de **334°57'32,02"** por uma distância de 7,20m, até o ponto **P99**, de coordenadas **N 9.722.903,69m** e **E 576.648,08m** ; deste segue com azimute de **314°58'08,77"** por uma distância de 4,92m, até o ponto **P100**, de coordenadas **N 9.722.907,17m** e **E 576.644,60m** ; deste segue com azimute de **360°00'00,00"** por uma distância de 4,35m, até o ponto **P101**, de coordenadas **N 9.722.911,52m** e **E 576.644,60m** ; deste segue com azimute de **311°09'21,31"** por uma distância de 4,62m, até o ponto **P102**, de coordenadas **N 9.722.914,56m** e **E 576.641,12m** ; deste segue com azimute de **314°58'14,06"** por uma distância de 3,69m, até o ponto **P103**, de coordenadas **N 9.722.917,17m** e **E 576.638,51m** ; deste segue com azimute de **23°13'13,40"** por uma distância de 6,62m, até o ponto **P104**, de coordenadas **N 9.722.923,25m** e **E 576.641,12m** ; deste segue com azimute de



PREFEITURA DE SÃO LUÍS

SECRETARIA MUNICIPAL DE GOVERNO

MINUTA DE ANTEPROJETO DE LEI Nº _____ DE _____ DE 2019

330°13'44,50" por uma distância de 3,51m, até o ponto **P105**, de coordenadas **N 9.722.926,30m** e **E 576.639,38m** ; deste segue com azimute de 350°31'43,34" por uma distância de 5,29m, até o ponto **P106**, de coordenadas **N 9.722.931,51m** e **E 576.638,51m** ; deste segue com azimute de 360°00'00,00" por uma distância de 3,04m, até o ponto **P107**, de coordenadas **N 9.722.934,56m** e **E 576.638,51m** ; deste segue com azimute de 351°51'29,38" por uma distância de 3,07m, até o ponto **P108**, de coordenadas **N 9.722.937,60m** e **E 576.638,07m** ; deste segue com azimute de 310°34'21,17" por uma distância de 4,01m, até o ponto **P109**, de coordenadas **N 9.722.940,21m** e **E 576.635,02m** ; deste segue com azimute de 265°14'28,44" por uma distância de 5,24m, até o ponto **P110**, de coordenadas **N 9.722.939,77m** e **E 576.629,80m** ; deste segue com azimute de 23°13'16,96" por uma distância de 3,31m, até o ponto **P111**, de coordenadas **N 9.722.942,82m** e **E 576.631,11m** ; deste segue com azimute de 18°27'13,21" por uma distância de 5,50m, até o ponto **P112**, de coordenadas **N 9.722.948,03m** e **E 576.632,85m** ; deste segue com azimute de 339°59'49,52" por uma distância de 5,09m, até o ponto **P113**, de coordenadas **N 9.722.952,82m** e **E 576.631,11m** ; deste segue com azimute de 351°59'55,74" por uma distância de 24,97m, até o ponto **P114**, de coordenadas **N 9.722.977,54m** e **E 576.627,63m** ; deste segue com azimute de 360°00'00,00" por uma distância de 3,31m, até o ponto **P115**, de coordenadas **N 9.722.980,85m** e **E 576.627,63m** ; deste segue com azimute de 270°00'00,00" por uma distância de 2,11m, até o ponto **P116**, de coordenadas **N 9.722.980,85m** e **E 576.625,52m** ; deste segue com azimute de 275°42'20,25" por uma distância de 3,03m, até o ponto **P117**, de coordenadas **N 9.722.981,15m** e **E 576.622,51m** ; deste segue com azimute de 306°50'22,17" por uma distância de 3,01m, até o ponto **P118**, de coordenadas **N 9.722.982,96m** e **E 576.620,10m** ; deste segue com azimute de 25°02'24,14" por uma distância de 5,86m, até o ponto **P119**, de coordenadas **N 9.722.988,27m** e **E 576.622,58m** ; deste segue com azimute de 120°56'25,63" por uma distância de 2,72m, até o ponto **P120**, de coordenadas **N 9.722.986,87m** e **E 576.624,92m** ; deste segue com azimute de 111°46'45,19" por uma distância de 1,62m, até o ponto **P121**, de coordenadas **N 9.722.986,27m** e **E 576.626,43m** ; deste segue com azimute de 90°00'00,00" por uma distância de 2,41m, até o ponto **P122**, de coordenadas **N 9.722.986,27m** e **E 576.628,84m** ; deste segue com azimute de 29°04'53,28" por uma distância de 3,10m, até o ponto **P123**, de coordenadas **N 9.722.988,97m** e **E 576.630,34m** ; deste segue com azimute de 360°00'00,00" por uma distância de 1,50m, até o ponto **P124**, de coordenadas **N 9.722.990,48m** e **E 576.630,34m** ; deste segue com azimute de 24°47'53,92" por uma distância de 4,31m, até o ponto **P125**, de coordenadas **N 9.722.994,39m** e **E 576.632,15m** ; deste segue com azimute de 68°13'04,66" por uma distância de 1,62m, até o ponto **P126**, de coordenadas **N 9.722.994,99m** e **E 576.633,65m** ; deste segue com azimute de 30°59'30,67" por uma distância de 1,75m, até o ponto **P127**, de coordenadas **N 9.722.996,49m** e **E 576.634,56m** ; deste segue com azimute de 7°08'09,49" por uma distância de 2,42m, até o ponto **P128**, de coordenadas **N 9.722.998,90m** e **E 576.634,86m** ; deste segue com azimute de 39°49'59,56" por uma distância de 4,03m, até o ponto **P129**, de coordenadas **N 9.723.001,99m** e **E 576.637,44m** ; deste segue com azimute de 14°03'08,51" por uma distância de 1,77m, até o ponto **P130**, de coordenadas **N 9.723.003,71m** e **E 576.637,87m** ; deste segue com azimute de 26°35'32,82" por uma distância de 2,69m, até o ponto **P131**, de coordenadas **N 9.723.006,12m** e **E 576.639,07m** ; deste segue com azimute de 38°41'14,05" por uma distância de 1,93m, até o ponto **P132**, de coordenadas **N 9.723.007,62m** e **E 576.640,28m** ; deste segue com azimute de 360°00'00,00" por uma distância de 2,11m, até o ponto **P133**, de coordenadas **N 9.723.009,72m** e **E 576.640,28m** ; deste segue com azimute de 350°31'47,60" por uma distância de 1,83m, até o ponto **P134**, de coordenadas **N 9.723.011,53m** e **E 576.639,97m** ; deste segue com azimute de 345°56'34,15" por uma distância de 1,24m, até o ponto **P135**, de coordenadas **N 9.723.012,73m** e **E 576.639,67m** ; deste segue com azimute de 346°59'31,34" por uma distância de 4,01m, até o ponto **P136**, de coordenadas **N 9.723.016,64m** e **E 576.638,77m** ; deste segue com azimute de 280°17'37,62" por uma distância de 3,37m, até o ponto **P137**, de coordenadas **N 9.723.017,24m** e **E 576.635,46m** ; deste segue com azimute de 270°00'00,00" por uma distância de 2,11m, até o ponto **P138**, de coordenadas **N 9.723.017,24m** e **E 576.633,35m** ; deste segue com azimute de 314°58'07,75" por uma distância de 2,13m, até o ponto **P139**, de coordenadas **N 9.723.018,75m** e **E 576.631,85m** ; deste segue com azimute de 282°30'56,73" por uma distância de 2,78m, até o ponto **P140**, de coordenadas **N 9.723.019,35m** e **E 576.629,14m** ; deste segue com azimute de 270°00'00,00" por uma distância de 1,20m, até o ponto **P141**, de coordenadas **N 9.723.019,35m** e **E 576.627,93m** ; deste segue com azimute de 323°06'01,82" por uma distância de 1,50m, até o ponto **P142**, de coordenadas **N 9.723.020,55m** e **E 576.627,03m** ; deste segue com azimute de 26°35'22,99" por uma distância de 2,02m, até o ponto **P143**, de coordenadas **N 9.723.022,36m** e **E 576.627,93m** ; deste segue com azimute de 45°01'50,06" por uma distância de 2,98m, até o ponto **P144**, de coordenadas **N 9.723.024,46m** e **E 576.630,04m** ; deste segue com azimute de 71°34'49,85" por uma distância de 0,95m, até o ponto **P145**, de coordenadas **N 9.723.024,76m** e **E 576.630,94m** ; deste segue com azimute de 42°01'04,33" por uma distância de 4,05m, até o ponto **P146**, de coordenadas **N 9.723.027,77m** e **E 576.633,65m** ; deste segue com azimute de 7°08'09,49" por uma distância de 2,42m, até o ponto **P147**, de coordenadas **N 9.723.030,17m** e **E 576.633,95m** ;



PREFEITURA DE SÃO LUÍS

SECRETARIA MUNICIPAL DE GOVERNO

MINUTA DE ANTEPROJETO DE LEI Nº _____ DE _____ DE 2019

deste segue com azimute de 360°00'00,00" por uma distância de 1,50m, até o ponto **P148**, de coordenadas N **9.723.031,68m** e E **576.633,95m** ; deste segue com azimute de 341°32'48,78" por uma distância de 2,85m, até o ponto **P149**, de coordenadas N **9.723.034,39m** e E **576.633,05m** ; deste segue com azimute de 329°00'29,33" por uma distância de 1,75m, até o ponto **P150**, de coordenadas N **9.723.035,89m** e E **576.632,15m** ; deste segue com azimute de 354°38'09,37" por uma distância de 2,96m, até o ponto **P151**, de coordenadas N **9.723.038,83m** e E **576.631,87m** ; deste segue com azimute de 32°18'03,89" por uma distância de 1,71m, até o ponto **P152**, de coordenadas N **9.723.040,28m** e E **576.632,78m** ; deste segue com azimute de 354°47'58,41" por uma distância de 2,14m, até o ponto **P153**, de coordenadas N **9.723.042,41m** e E **576.632,59m** ; deste segue com azimute de 279°27'07,12" por uma distância de 1,18m, até o ponto **P154**, de coordenadas N **9.723.042,61m** e E **576.631,42m** ; deste segue com azimute de 336°01'06,29" por uma distância de 1,91m, até o ponto **P155**, de coordenadas N **9.723.044,36m** e E **576.630,65m** ; deste segue com azimute de 306°50'21,37" por uma distância de 1,94m, até o ponto **P156**, de coordenadas N **9.723.045,52m** e E **576.629,09m** ; deste segue com azimute de 278°07'18,50" por uma distância de 2,75m, até o ponto **P157**, de coordenadas N **9.723.045,91m** e E **576.626,37m** ; deste segue com azimute de 270°00'00,00" por uma distância de 2,33m, até o ponto **P158**, de coordenadas N **9.723.045,91m** e E **576.624,04m** ; deste segue com azimute de 300°13'51,48" por uma distância de 2,70m, até o ponto **P159**, de coordenadas N **9.723.047,27m** e E **576.621,71m** ; deste segue com azimute de 353°39'08,71" por uma distância de 1,76m, até o ponto **P160**, de coordenadas N **9.723.049,01m** e E **576.621,51m** ; deste segue com azimute de 345°56'55,44" por uma distância de 1,60m, até o ponto **P161**, de coordenadas N **9.723.050,57m** e E **576.621,12m** ; deste segue com azimute de 305°30'31,77" por uma distância de 1,67m, até o ponto **P162**, de coordenadas N **9.723.051,54m** e E **576.619,76m** ; deste segue com azimute de 15°57'44,14" por uma distância de 1,41m, até o ponto **P163**, de coordenadas N **9.723.052,90m** e E **576.620,15m** ; deste segue com azimute de 101°17'55,98" por uma distância de 1,98m, até o ponto **P164**, de coordenadas N **9.723.052,51m** e E **576.622,10m** ; deste segue com azimute de 45°01'54,87" por uma distância de 1,92m, até o ponto **P165**, de coordenadas N **9.723.053,87m** e E **576.623,46m** ; deste segue com azimute de 8°08'22,80" por uma distância de 1,37m, até o ponto **P166**, de coordenadas N **9.723.055,23m** e E **576.623,65m** ; deste segue com azimute de 35°33'42,73" por uma distância de 1,67m, até o ponto **P167**, de coordenadas N **9.723.056,59m** e E **576.624,62m** ; deste segue com azimute de 170°31'38,37" por uma distância de 1,18m, até o ponto **P168**, de coordenadas N **9.723.055,42m** e E **576.624,82m** ; deste segue com azimute de 156°46'36,04" por uma distância de 1,48m, até o ponto **P169**, de coordenadas N **9.723.054,06m** e E **576.625,40m** ; deste segue com azimute de 116°32'22,32" por uma distância de 0,87m, até o ponto **P170**, de coordenadas N **9.723.053,67m** e E **576.626,18m** ; deste segue com azimute de 90°00'00,00" por uma distância de 2,33m, até o ponto **P171**, de coordenadas N **9.723.053,67m** e E **576.628,51m** ; deste segue com azimute de 360°00'00,00" por uma distância de 0,97m, até o ponto **P172**, de coordenadas N **9.723.054,64m** e E **576.628,51m** ; deste segue com azimute de 353°05'34,33" por uma distância de 2,64m, até o ponto **P173**, de coordenadas N **9.723.057,26m** e E **576.628,19m** ; deste segue com azimute de 32°01'56,65" por uma distância de 2,78m, até o ponto **P174**, de coordenadas N **9.723.059,62m** e E **576.629,66m** ; deste segue com azimute de 270°00'00,00" por uma distância de 2,55m, até o ponto **P175**, de coordenadas N **9.723.059,62m** e E **576.627,12m** ; deste segue com azimute de 310°34'22,17" por uma distância de 2,61m, até o ponto **P176**, de coordenadas N **9.723.061,32m** e E **576.625,13m** ; deste segue com azimute de 35°33'58,00" por uma distância de 2,43m, até o ponto **P177**, de coordenadas N **9.723.063,30m** e E **576.626,55m** ; deste segue com azimute de 90°00'00,00" por uma distância de 2,55m, até o ponto **P178**, de coordenadas N **9.723.063,30m** e E **576.629,10m** ; deste segue com azimute de 33°43'01,72" por uma distância de 3,06m, até o ponto **P179**, de coordenadas N **9.723.065,84m** e E **576.630,80m** ; deste segue com azimute de 77°29'06,51" por uma distância de 2,61m, até o ponto **P180**, de coordenadas N **9.723.066,41m** e E **576.633,35m** ; deste segue com azimute de 108°24'59,89" por uma distância de 2,69m, até o ponto **P181**, de coordenadas N **9.723.065,56m** e E **576.635,90m** ; deste segue com azimute de 108°25'00,93" por uma distância de 4,48m, até o ponto **P182**, de coordenadas N **9.723.064,15m** e E **576.640,14m** ; deste segue com azimute de 90°00'00,00" por uma distância de 4,25m, até o ponto **P183**, de coordenadas N **9.723.064,15m** e E **576.644,39m** ; deste segue com azimute de 51°22'10,23" por uma distância de 1,81m, até o ponto **P184**, de coordenadas N **9.723.065,28m** e E **576.645,81m** ; deste segue com azimute de 3°11'06,32" por uma distância de 5,10m, até o ponto **P185**, de coordenadas N **9.723.070,37m** e E **576.646,09m** ; deste segue com azimute de 30°59'11,18" por uma distância de 1,65m, até o ponto **P186**, de coordenadas N **9.723.071,78m** e E **576.646,94m** ; deste segue com azimute de 360°00'00,00" por uma distância de 2,83m, até o ponto **P187**, de coordenadas N **9.723.074,61m** e E **576.646,94m** ; deste segue com azimute de 56°20'25,23" por uma distância de 2,04m, até o ponto **P188**, de coordenadas N **9.723.075,74m** e E **576.648,64m** ; deste segue com azimute de 34°43'25,47" por uma distância de 4,47m, até o ponto **P189**, de coordenadas N **9.723.079,42m** e E **576.651,19m** ; deste segue com azimute de 34°52'22,89" por uma distância de 14,77m, até o ponto **P190**, de coordenadas N



PREFEITURA DE SÃO LUÍS

SECRETARIA MUNICIPAL DE GOVERNO

MINUTA DE ANTEPROJETO DE LEI Nº _____ DE _____ DE 2019

9.723.091,54m e E 576.659,63m ; deste segue com azimute de $360^{\circ}00'00,00''$ por uma distância de 2,77m, até o ponto **P191**, de coordenadas **N 9.723.094,31m e E 576.659,63m** ; deste segue com azimute de $59^{\circ}03'42,24''$ por uma distância de 2,70m, até o ponto **P192**, de coordenadas **N 9.723.095,70m e E 576.661,95m** ; deste segue com azimute de $11^{\circ}19'36,04''$ por uma distância de 2,36m, até o ponto **P193**, de coordenadas **N 9.723.098,01m e E 576.662,41m** ; deste segue com azimute de $51^{\circ}22'11,93''$ por uma distância de 2,96m, até o ponto **P194**, de coordenadas **N 9.723.099,86m e E 576.664,73m** ; deste segue com azimute de $351^{\circ}51'41,54''$ por uma distância de 3,27m, até o ponto **P195**, de coordenadas **N 9.723.103,10m e E 576.664,26m** ; deste segue com azimute de $360^{\circ}00'00,00''$ por uma distância de 2,77m, até o ponto **P196**, de coordenadas **N 9.723.105,87m e E 576.664,26m** ; deste segue com azimute de $35^{\circ}33'57,25''$ por uma distância de 3,98m, até o ponto **P197**, de coordenadas **N 9.723.109,11m e E 576.666,58m** ; deste segue com azimute de $33^{\circ}43'14,98''$ por uma distância de 3,34m, até o ponto **P198**, de coordenadas **N 9.723.111,89m e E 576.668,43m** ; deste segue com azimute de $360^{\circ}00'00,00''$ por uma distância de 1,85m, até o ponto **P199**, de coordenadas **N 9.723.113,74m e E 576.668,43m** ; deste segue com azimute de $90^{\circ}00'00,00''$ por uma distância de 3,24m, até o ponto **P200**, de coordenadas **N 9.723.113,74m e E 576.671,67m** ; deste segue com azimute de $360^{\circ}00'00,00''$ por uma distância de 2,31m, até o ponto **P201**, de coordenadas **N 9.723.116,05m e E 576.671,67m** ; deste segue com azimute de $360^{\circ}00'00,00''$ por uma distância de 2,77m, até o ponto **P202**, de coordenadas **N 9.723.118,82m e E 576.671,67m** ; deste segue com azimute de $21^{\circ}49'20,10''$ por uma distância de 2,49m, até o ponto **P203**, de coordenadas **N 9.723.121,13m e E 576.672,59m** ; deste segue com azimute de $360^{\circ}00'00,00''$ por uma distância de 1,39m, até o ponto **P204**, de coordenadas **N 9.723.122,52m e E 576.672,59m** ; deste segue com azimute de $254^{\circ}04'11,51''$ por uma distância de 3,37m, até o ponto **P205**, de coordenadas **N 9.723.121,60m e E 576.669,35m** ; deste segue com azimute de $233^{\circ}09'47,27''$ por uma distância de 2,31m, até o ponto **P206**, de coordenadas **N 9.723.120,21m e E 576.667,50m** ; deste segue com azimute de $278^{\circ}07'12,65''$ por uma distância de 3,27m, até o ponto **P207**, de coordenadas **N 9.723.120,67m e E 576.664,26m** ; deste segue com azimute de $345^{\circ}57'00,55''$ por uma distância de 1,91m, até o ponto **P208**, de coordenadas **N 9.723.122,52m e E 576.663,80m** ; deste segue com azimute de $9^{\circ}28'19,39''$ por uma distância de 2,81m, até o ponto **P209**, de coordenadas **N 9.723.125,30m e E 576.664,26m** ; deste segue com azimute de $360^{\circ}00'00,00''$ por uma distância de 3,70m, até o ponto **P210**, de coordenadas **N 9.723.129,00m e E 576.664,26m** ; deste segue com azimute de $68^{\circ}13'14,78''$ por uma distância de 2,49m, até o ponto **P211**, de coordenadas **N 9.723.129,92m e E 576.666,58m** ; deste segue com azimute de $360^{\circ}00'00,00''$ por uma distância de 2,77m, até o ponto **P212**, de coordenadas **N 9.723.132,69m e E 576.666,58m** ; deste segue com azimute de $90^{\circ}00'00,00''$ por uma distância de 2,78m, até o ponto **P213**, de coordenadas **N 9.723.132,69m e E 576.669,35m** ; deste segue com azimute de $120^{\circ}56'10,81''$ por uma distância de 2,70m, até o ponto **P214**, de coordenadas **N 9.723.131,31m e E 576.671,67m** ; deste segue com azimute de $143^{\circ}06'02,82''$ por uma distância de 2,31m, até o ponto **P215**, de coordenadas **N 9.723.129,46m e E 576.673,06m** ; deste segue com azimute de $80^{\circ}32'59,60''$ por uma distância de 2,82m, até o ponto **P216**, de coordenadas **N 9.723.129,92m e E 576.675,84m** ; deste segue com azimute de $18^{\circ}27'08,26''$ por uma distância de 1,46m, até o ponto **P217**, de coordenadas **N 9.723.131,31m e E 576.676,30m** ; deste segue com azimute de $45^{\circ}01'51,90''$ por uma distância de 1,96m, até o ponto **P218**, de coordenadas **N 9.723.132,69m e E 576.677,69m** ; deste segue com azimute de $360^{\circ}00'00,00''$ por uma distância de 3,24m, até o ponto **P219**, de coordenadas **N 9.723.135,93m e E 576.677,69m** ; deste segue com azimute de $270^{\circ}00'00,00''$ por uma distância de 2,31m, até o ponto **P220**, de coordenadas **N 9.723.135,93m e E 576.675,37m** ; deste segue com azimute de $254^{\circ}04'21,35''$ por uma distância de 3,37m, até o ponto **P221**, de coordenadas **N 9.723.135,01m e E 576.672,13m** ; deste segue com azimute de $284^{\circ}01'15,99''$ por uma distância de 3,82m, até o ponto **P222**, de coordenadas **N 9.723.135,93m e E 576.668,43m** ; deste segue com azimute de $345^{\circ}56'47,88''$ por uma distância de 4,96m, até o ponto **P223**, de coordenadas **N 9.723.140,74m e E 576.667,23m** ; deste segue com azimute de $45^{\circ}01'55,94''$ por uma distância de 4,32m, até o ponto **P224**, de coordenadas **N 9.723.143,79m e E 576.670,28m** ; deste segue com azimute de $47^{\circ}45'27,31''$ por uma distância de 6,88m, até o ponto **P225**, de coordenadas **N 9.723.148,42m e E 576.675,37m** ; deste segue com azimute de $68^{\circ}13'06,64''$ por uma distância de 2,49m, até o ponto **P226**, de coordenadas **N 9.723.149,34m e E 576.677,69m** ; deste segue com azimute de $323^{\circ}06'02,82''$ por uma distância de 2,31m, até o ponto **P227**, de coordenadas **N 9.723.151,19m e E 576.676,30m** ; deste segue com azimute de $360^{\circ}00'00,00''$ por uma distância de 1,85m, até o ponto **P228**, de coordenadas **N 9.723.153,04m e E 576.676,30m** ; deste segue com azimute de $90^{\circ}00'00,00''$ por uma distância de 1,39m, até o ponto **P229**, de coordenadas **N 9.723.153,04m e E 576.677,69m** ; deste segue com azimute de $78^{\circ}42'07,91''$ por uma distância de 2,36m, até o ponto **P230**, de coordenadas **N 9.723.153,50m e E 576.680,00m** ; deste segue com azimute de $11^{\circ}19'17,60''$ por uma distância de 4,72m, até o ponto **P231**, de coordenadas **N 9.723.158,13m e E 576.680,93m** ; deste segue com azimute de $49^{\circ}49'06,71''$ por uma distância de 3,47m, até o ponto **P232**, de coordenadas **N 9.723.160,37m e E 576.683,58m** ; deste segue com azimute de $5^{\circ}42'55,19''$ por uma distância de 1,06m, até o



PREFEITURA DE SÃO LUÍS

SECRETARIA MUNICIPAL DE GOVERNO

MINUTA DE ANTEPROJETO DE LEI Nº _____ DE _____ DE 2019

ponto **P233**, de coordenadas **N 9.723.161,42m** e **E 576.683,69m** ; deste segue com azimute de **80°00'09,71"** por uma distância de **1,82m**, até o ponto **P234**, de coordenadas **N 9.723.161,73m** e **E 576.685,47m** ; deste segue com azimute de **79°42'21,41"** por uma distância de **2,35m**, até o ponto **P235**, de coordenadas **N 9.723.162,15m** e **E 576.687,79m** ; deste segue com azimute de **8°08'14,98"** por uma distância de **2,03m**, até o ponto **P236**, de coordenadas **N 9.723.164,16m** e **E 576.688,07m** ; deste segue com azimute de **108°25'00,53"** por uma distância de **2,36m**, até o ponto **P237**, de coordenadas **N 9.723.163,41m** e **E 576.690,31m** ; deste segue com azimute de **18°26'58,87"** por uma distância de **1,00m**, até o ponto **P238**, de coordenadas **N 9.723.164,36m** e **E 576.690,63m** ; deste segue com azimute de **83°40'06,18"** por uma distância de **1,90m**, até o ponto **P239**, de coordenadas **N 9.723.164,57m** e **E 576.692,52m** ; deste segue com azimute de **82°06'02,45"** por uma distância de **3,82m**, até o ponto **P240**, de coordenadas **N 9.723.165,09m** e **E 576.696,30m** ; deste segue com azimute de **75°04'59,33"** por uma distância de **1,63m**, até o ponto **P241**, de coordenadas **N 9.723.165,51m** e **E 576.697,88m** ; deste segue com azimute de **352°52'05,86"** por uma distância de **2,65m**, até o ponto **P242**, de coordenadas **N 9.723.168,14m** e **E 576.697,55m** ; deste segue com azimute de **90°00'00,00"** por uma distância de **2,43m**, até o ponto **P243**, de coordenadas **N 9.723.168,14m** e **E 576.699,98m** ; deste segue com azimute de **56°20'16,22"** por uma distância de **1,52m**, até o ponto **P244**, de coordenadas **N 9.723.168,98m** e **E 576.701,25m** ; deste segue com azimute de **16°42'50,41"** por uma distância de **1,10m**, até o ponto **P245**, de coordenadas **N 9.723.170,03m** e **E 576.701,56m** ; deste segue com azimute de **340°19'19,29"** por uma distância de **1,56m**, até o ponto **P246**, de coordenadas **N 9.723.171,50m** e **E 576.701,04m** ; deste segue com azimute de **305°30'54,22"** por uma distância de **0,90m**, até o ponto **P247**, de coordenadas **N 9.723.172,03m** e **E 576.700,30m** ; deste segue com azimute de **296°32'11,84"** por uma distância de **3,14m**, até o ponto **P248**, de coordenadas **N 9.723.173,43m** e **E 576.697,49m** ; deste segue com azimute de **340°19'19,29"** por uma distância de **1,97m**, até o ponto **P249**, de coordenadas **N 9.723.175,28m** e **E 576.696,83m** ; deste segue com azimute de **276°42'05,33"** por uma distância de **2,59m**, até o ponto **P250**, de coordenadas **N 9.723.175,58m** e **E 576.694,26m** ; deste segue com azimute de **42°17'58,51"** por uma distância de **3,82m**, até o ponto **P251**, de coordenadas **N 9.723.178,41m** e **E 576.696,83m** ; deste segue com azimute de **360°00'00,00"** por uma distância de **1,18m**, até o ponto **P252**, de coordenadas **N 9.723.179,59m** e **E 576.696,83m** ; deste segue com azimute de **355°35'49,78"** por uma distância de **1,26m**, até o ponto **P253**, de coordenadas **N 9.723.180,84m** e **E 576.696,73m** ; deste segue com azimute de **303°39'30,38"** por uma distância de **1,91m**, até o ponto **P254**, de coordenadas **N 9.723.181,90m** e **E 576.695,15m** ; deste segue com azimute de **10°09'46,11"** por uma distância de **1,69m**, até o ponto **P255**, de coordenadas **N 9.723.183,56m** e **E 576.695,45m** ; deste segue com azimute de **69°27'51,47"** por uma distância de **1,87m**, até o ponto **P256**, de coordenadas **N 9.723.184,22m** e **E 576.697,20m** ; deste segue com azimute de **141°18'35,98"** por uma distância de **1,19m**, até o ponto **P257**, de coordenadas **N 9.723.183,29m** e **E 576.697,94m** ; deste segue com azimute de **92°43'24,14"** por uma distância de **2,28m**, até o ponto **P258**, de coordenadas **N 9.723.183,18m** e **E 576.700,22m** ; deste segue com azimute de **90°00'00,00"** por uma distância de **0,54m**, até o ponto **P259**, de coordenadas **N 9.723.183,18m** e **E 576.700,77m** ; deste segue com azimute de **119°43'05,61"** por uma distância de **0,88m**, até o ponto **P260**, de coordenadas **N 9.723.182,75m** e **E 576.701,53m** ; deste segue com azimute de **81°15'47,29"** por uma distância de **1,43m**, até o ponto **P261**, de coordenadas **N 9.723.182,97m** e **E 576.702,94m** ; deste segue com azimute de **32°45'48,20"** por uma distância de **1,81m**, até o ponto **P262**, de coordenadas **N 9.723.184,48m** e **E 576.703,92m** ; deste segue com azimute de **17°07'26,85"** por uma distância de **4,52m**, até o ponto **P263**, de coordenadas **N 9.723.188,81m** e **E 576.705,25m** ; deste segue com azimute de **8°08'19,58"** por uma distância de **1,33m**, até o ponto **P264**, de coordenadas **N 9.723.190,12m** e **E 576.705,44m** ; deste segue com azimute de **90°00'00,00"** por uma distância de **0,76m**, até o ponto **P265**, de coordenadas **N 9.723.190,12m** e **E 576.706,20m** ; deste segue com azimute de **49°25'45,43"** por uma distância de **1,00m**, até o ponto **P266**, de coordenadas **N 9.723.190,77m** e **E 576.706,96m** ; deste segue com azimute de **55°31'13,32"** por uma distância de **2,11m**, até o ponto **P267**, de coordenadas **N 9.723.191,97m** e **E 576.708,69m** ; deste segue com azimute de **39°50'09,66"** por uma distância de **0,85m**, até o ponto **P268**, de coordenadas **N 9.723.192,62m** e **E 576.709,24m** ; deste segue com azimute de **360°00'00,00"** por uma distância de **1,08m**, até o ponto **P269**, de coordenadas **N 9.723.193,70m** e **E 576.709,24m** ; deste segue com azimute de **67°24'07,57"** por uma distância de **2,28m**, até o ponto **P270**, de coordenadas **N 9.723.194,58m** e **E 576.711,34m** ; deste segue com azimute de **123°39'41,42"** por uma distância de **1,38m**, até o ponto **P271**, de coordenadas **N 9.723.193,81m** e **E 576.712,49m** ; deste segue com azimute de **143°06'01,39"** por uma distância de **4,55m**, até o ponto **P272**, de coordenadas **N 9.723.190,17m** e **E 576.715,22m** ; deste segue com azimute de **104°01'18,07"** por uma distância de **0,65m**, até o ponto **P273**, de coordenadas **N 9.723.190,02m** e **E 576.715,86m** ; deste segue com azimute de **355°13'52,44"** por uma distância de **3,17m**, até o ponto **P274**, de coordenadas **N 9.723.193,18m** e **E 576.715,59m** ; deste segue com azimute de **67°24'07,57"** por uma distância de **1,93m**, até o ponto **P275**, de coordenadas **N 9.723.193,92m** e **E 576.717,38m** ; deste segue com azimute de **34°32'14,73"** por



PREFEITURA DE SÃO LUÍS

SECRETARIA MUNICIPAL DE GOVERNO

MINUTA DE ANTEPROJETO DE LEI Nº _____ DE _____ DE 2019

uma distância de 2,11m, até o ponto **P276**, de coordenadas **N 9.723.195,66m** e **E 576.718,57m** ; deste segue com azimute de **351°01'05,83"** por uma distância de 3,43m, até o ponto **P277**, de coordenadas **N 9.723.199,05m** e **E 576.718,04m** ; deste segue com azimute de **105°55'44,59"** por uma distância de 0,30m, até o ponto **P278**, de coordenadas **N 9.723.198,97m** e **E 576.718,32m** ; deste segue com azimute de **3°22'12,33"** por uma distância de 0,60m, até o ponto **P279**, de coordenadas **N 9.723.199,56m** e **E 576.718,36m** ; deste segue com azimute de **144°25'58,95"** por uma distância de 0,93m, até o ponto **P280**, de coordenadas **N 9.723.198,80m** e **E 576.718,90m** ; deste segue com azimute de **105°55'44,59"** por uma distância de 1,58m, até o ponto **P281**, de coordenadas **N 9.723.198,37m** e **E 576.720,42m** ; deste segue com azimute de **65°00'24,54"** por uma distância de 1,80m, até o ponto **P282**, de coordenadas **N 9.723.199,13m** e **E 576.722,05m** ; deste segue com azimute de **73°37'37,95"** por uma distância de 1,92m, até o ponto **P283**, de coordenadas **N 9.723.199,67m** e **E 576.723,89m** ; deste segue com azimute de **57°33'24,61"** por uma distância de 3,54m, até o ponto **P284**, de coordenadas **N 9.723.201,57m** e **E 576.726,88m** ; deste segue com azimute de **144°25'58,95"** por uma distância de 3,03m, até o ponto **P285**, de coordenadas **N 9.723.199,10m** e **E 576.728,64m** ; deste segue com azimute de **108°24'58,99"** por uma distância de 0,60m, até o ponto **P286**, de coordenadas **N 9.723.198,91m** e **E 576.729,21m** ; deste segue com azimute de **74°04'15,41"** por uma distância de 0,79m, até o ponto **P287**, de coordenadas **N 9.723.199,13m** e **E 576.729,97m** ; deste segue com azimute de **353°12'19,61"** por uma distância de 1,17m, até o ponto **P288**, de coordenadas **N 9.723.200,29m** e **E 576.729,83m** ; deste segue com azimute de **36°53'35,36"** por uma distância de 1,02m, até o ponto **P289**, de coordenadas **N 9.723.201,10m** e **E 576.730,44m** ; deste segue com azimute de **7°08'00,49"** por uma distância de 1,64m, até o ponto **P290**, de coordenadas **N 9.723.202,73m** e **E 576.730,65m** ; deste segue com azimute de **351°27'43,65"** por uma distância de 4,39m, até o ponto **P291**, de coordenadas **N 9.723.207,07m** e **E 576.730,00m** ; deste segue com azimute de **94°04'52,88"** por uma distância de 3,92m, até o ponto **P292**, de coordenadas **N 9.723.206,79m** e **E 576.733,90m** ; deste segue com azimute de **90°00'00,00"** por uma distância de 0,61m, até o ponto **P293**, de coordenadas **N 9.723.206,79m** e **E 576.734,51m** ; deste segue com azimute de **8°08'25,14"** por uma distância de 3,10m, até o ponto **P294**, de coordenadas **N 9.723.209,86m** e **E 576.734,95m** ; deste segue com azimute de **56°20'29,78"** por uma distância de 1,43m, até o ponto **P295**, de coordenadas **N 9.723.210,65m** e **E 576.736,14m** ; deste segue com azimute de **75°58'41,23"** por uma distância de 1,68m, até o ponto **P296**, de coordenadas **N 9.723.211,06m** e **E 576.737,77m** ; deste segue com azimute de **29°23'03,18"** por uma distância de 3,73m, até o ponto **P297**, de coordenadas **N 9.723.214,31m** e **E 576.739,60m** ; deste segue com azimute de **78°42'03,36"** por uma distância de 1,04m, até o ponto **P298**, de coordenadas **N 9.723.214,51m** e **E 576.740,61m** ; deste segue com azimute de **59°03'49,85"** por uma distância de 2,37m, até o ponto **P299**, de coordenadas **N 9.723.215,73m** e **E 576.742,65m** ; deste segue com azimute de **110°32'09,51"** por uma distância de 1,74m, até o ponto **P300**, de coordenadas **N 9.723.215,12m** e **E 576.744,27m** ; deste segue com azimute de **71°35'03,92"** por uma distância de 3,22m, até o ponto **P301**, de coordenadas **N 9.723.216,14m** e **E 576.747,32m** ; deste segue com azimute de **16°42'48,26"** por uma distância de 3,67m, até o ponto **P302**, de coordenadas **N 9.723.219,65m** e **E 576.748,38m** ; deste segue com azimute de **59°03'40,23"** por uma distância de 1,85m, até o ponto **P303**, de coordenadas **N 9.723.220,61m** e **E 576.749,97m** ; deste segue com azimute de **148°01'44,19"** por uma distância de 3,28m, até o ponto **P304**, de coordenadas **N 9.723.217,82m** e **E 576.751,70m** ; deste segue com azimute de **116°32'30,15"** por uma distância de 1,54m, até o ponto **P305**, de coordenadas **N 9.723.217,14m** e **E 576.753,08m** ; deste segue com azimute de **96°42'05,59"** por uma distância de 1,96m, até o ponto **P306**, de coordenadas **N 9.723.216,91m** e **E 576.755,03m** ; deste segue com azimute de **90°00'00,00"** por uma distância de 1,95m, até o ponto **P307**, de coordenadas **N 9.723.216,91m** e **E 576.756,97m** ; deste segue com azimute de **84°17'47,09"** por uma distância de 1,15m, até o ponto **P308**, de coordenadas **N 9.723.217,02m** e **E 576.758,12m** ; deste segue com azimute de **81°15'37,32"** por uma distância de 2,85m, até o ponto **P309**, de coordenadas **N 9.723.217,45m** e **E 576.760,93m** ; deste segue com azimute de **63°27'32,47"** por uma distância de 1,08m, até o ponto **P310**, de coordenadas **N 9.723.217,94m** e **E 576.761,90m** ; deste segue com azimute de **41°13'06,57"** por uma distância de 1,22m, até o ponto **P311**, de coordenadas **N 9.723.218,85m** e **E 576.762,70m** ; deste segue com azimute de **22°38'44,50"** por uma distância de 1,49m, até o ponto **P312**, de coordenadas **N 9.723.220,22m** e **E 576.763,27m** ; deste segue com azimute de **355°35'38,51"** por uma distância de 1,49m, até o ponto **P313**, de coordenadas **N 9.723.221,71m** e **E 576.763,16m** ; deste segue com azimute de **355°13'42,80"** por uma distância de 2,83m, até o ponto **P314**, de coordenadas **N 9.723.224,53m** e **E 576.762,92m** ; deste segue com azimute de **321°49'03,88"** por uma distância de 2,86m, até o ponto **P315**, de coordenadas **N 9.723.226,78m** e **E 576.761,15m** ; deste segue com azimute de **116°32'21,86"** por uma distância de 1,79m, até o ponto **P316**, de coordenadas **N 9.723.225,98m** e **E 576.762,76m** ; deste segue com azimute de **101°17'54,00"** por uma distância de 2,72m, até o ponto **P317**, de coordenadas **N 9.723.225,44m** e **E 576.765,43m** ; deste segue com azimute de **68°13'09,80"** por uma distância de 1,44m, até o ponto **P318**, de coordenadas **N 9.723.225,98m** e **E 576.766,76m** ; deste segue com



PREFEITURA DE SÃO LUÍS

SECRETARIA MUNICIPAL DE GOVERNO

MINUTA DE ANTEPROJETO DE LEI Nº _____ DE _____ DE 2019

azimute de 37°54'28,94" por uma distância de 3,04m, até o ponto **P319**, de coordenadas **N 9.723.228,38m** e **E 576.768,63m** ; deste segue com azimute de 30°59'29,00" por uma distância de 2,80m, até o ponto **P320**, de coordenadas **N 9.723.230,78m** e **E 576.770,07m** ; deste segue com azimute de 90°00'00,00" por uma distância de 1,50m, até o ponto **P321**, de coordenadas **N 9.723.230,78m** e **E 576.771,57m** ; deste segue com azimute de 87°00'22,24" por uma distância de 1,36m, até o ponto **P322**, de coordenadas **N 9.723.230,85m** e **E 576.772,92m** ; deste segue com azimute de 47°31'13,20" por uma distância de 3,92m, até o ponto **P323**, de coordenadas **N 9.723.233,49m** e **E 576.775,81m** ; deste segue com azimute de 360°00'00,00" por uma distância de 2,88m, até o ponto **P324**, de coordenadas **N 9.723.236,38m** e **E 576.775,81m** ; deste segue com azimute de 79°42'20,00" por uma distância de 2,69m, até o ponto **P325**, de coordenadas **N 9.723.236,86m** e **E 576.778,46m** ; deste segue com azimute de 39°50'13,86" por uma distância de 1,88m, até o ponto **P326**, de coordenadas **N 9.723.238,30m** e **E 576.779,66m** ; deste segue com azimute de 56°20'17,94" por uma distância de 3,47m, até o ponto **P327**, de coordenadas **N 9.723.240,22m** e **E 576.782,55m** ; deste segue com azimute de 77°01'08,19" por uma distância de 3,21m, até o ponto **P328**, de coordenadas **N 9.723.240,94m** e **E 576.785,68m** ; deste segue com azimute de 27°55'26,84" por uma distância de 4,62m, até o ponto **P329**, de coordenadas **N 9.723.245,03m** e **E 576.787,84m** ; deste segue com azimute de 51°22'06,71" por uma distância de 3,08m, até o ponto **P330**, de coordenadas **N 9.723.246,95m** e **E 576.790,25m** ; deste segue com azimute de 35°34'07,14" por uma distância de 2,07m, até o ponto **P331**, de coordenadas **N 9.723.248,64m** e **E 576.791,45m** ; deste segue com azimute de 87°30'48,75" por uma distância de 5,54m, até o ponto **P332**, de coordenadas **N 9.723.248,88m** e **E 576.796,99m** ; deste segue com azimute de 40°37'51,68" por uma distância de 2,22m, até o ponto **P333**, de coordenadas **N 9.723.250,56m** e **E 576.798,43m** ; deste segue com azimute de 35°34'07,14" por uma distância de 2,07m, até o ponto **P334**, de coordenadas **N 9.723.252,24m** e **E 576.799,63m** ; deste segue com azimute de 81°02'12,97" por uma distância de 4,63m, até o ponto **P335**, de coordenadas **N 9.723.252,96m** e **E 576.804,20m** ; deste segue com azimute de 134°58'07,38" por uma distância de 2,04m, até o ponto **P336**, de coordenadas **N 9.723.251,52m** e **E 576.805,65m** ; deste segue com azimute de 90°00'00,00" por uma distância de 2,41m, até o ponto **P337**, de coordenadas **N 9.723.251,52m** e **E 576.808,05m** ; deste segue com azimute de 32°02'01,69" por uma distância de 2,83m, até o ponto **P338**, de coordenadas **N 9.723.253,92m** e **E 576.809,56m** ; deste segue com azimute de 60°06'19,78" por uma distância de 4,91m, até o ponto **P339**, de coordenadas **N 9.723.256,37m** e **E 576.813,82m** ; deste segue com azimute de 330°13'38,11" por uma distância de 2,22m, até o ponto **P340**, de coordenadas **N 9.723.258,30m** e **E 576.812,71m** ; deste segue com azimute de 275°11'23,71" por uma distância de 3,05m, até o ponto **P341**, de coordenadas **N 9.723.258,57m** e **E 576.809,68m** ; deste segue com azimute de 85°36'24,58" por uma distância de 3,59m, até o ponto **P342**, de coordenadas **N 9.723.258,85m** e **E 576.813,26m** ; deste segue com azimute de 327°30'04,37" por uma distância de 10,78m, até o ponto **P343**, de coordenadas **N 9.723.267,94m** e **E 576.807,47m** ; deste segue com azimute de 37°54'16,60" por uma distância de 4,64m, até o ponto **P344**, de coordenadas **N 9.723.271,60m** e **E 576.810,32m** ; deste segue com azimute de 57°17'33,27" por uma distância de 5,46m, até o ponto **P345**, de coordenadas **N 9.723.274,55m** e **E 576.814,92m** ; deste segue com azimute de 30°16'59,94" por uma distância de 3,83m, até o ponto **P346**, de coordenadas **N 9.723.277,85m** e **E 576.816,85m** ; deste segue com azimute de 32°29'55,63" por uma distância de 3,59m, até o ponto **P347**, de coordenadas **N 9.723.280,88m** e **E 576.818,78m** ; deste segue com azimute de 77°29'02,48" por uma distância de 2,54m, até o ponto **P348**, de coordenadas **N 9.723.281,43m** e **E 576.821,26m** ; deste segue com azimute de 14°03'06,29" por uma distância de 2,27m, até o ponto **P349**, de coordenadas **N 9.723.283,64m** e **E 576.821,81m** ; deste segue com azimute de 116°32'23,35" por uma distância de 1,23m, até o ponto **P350**, de coordenadas **N 9.723.283,09m** e **E 576.822,91m** ; deste segue com azimute de 92°51'31,76" por uma distância de 5,52m, até o ponto **P351**, de coordenadas **N 9.723.282,81m** e **E 576.828,43m** ; deste segue com azimute de 32°01'58,72" por uma distância de 4,33m, até o ponto **P352**, de coordenadas **N 9.723.286,48m** e **E 576.830,73m** ; deste segue com azimute de 116°32'31,39" por uma distância de 3,29m, até o ponto **P353**, de coordenadas **N 9.723.285,01m** e **E 576.833,67m** ; deste segue com azimute de 119°01'40,60" por uma distância de 2,84m, até o ponto **P354**, de coordenadas **N 9.723.283,64m** e **E 576.836,15m** ; deste segue com azimute de 180°00'00,00" por uma distância de 2,20m, até o ponto **P355**, de coordenadas **N 9.723.281,43m** e **E 576.836,15m** ; deste segue com azimute de 127°50'32,80" por uma distância de 3,14m, até o ponto **P356**, de coordenadas **N 9.723.279,50m** e **E 576.838,63m** ; deste segue com azimute de 118°35'11,41" por uma distância de 3,45m, até o ponto **P357**, de coordenadas **N 9.723.277,85m** e **E 576.841,66m** ; deste segue com azimute de 123°39'43,55" por uma distância de 2,98m, até o ponto **P358**, de coordenadas **N 9.723.276,20m** e **E 576.844,14m** ; deste segue com azimute de 159°25'21,90" por uma distância de 4,71m, até o ponto **P359**, de coordenadas **N 9.723.271,79m** e **E 576.845,80m** ; deste segue com azimute de 104°01'13,95" por uma distância de 3,41m, até o ponto **P360**, de coordenadas **N 9.723.270,97m** e **E 576.849,11m** ; deste segue com azimute de 35°01'16,34" por uma distância de 3,36m, até o ponto **P361**, de coordenadas **N 9.723.273,72m** e **E**



PREFEITURA DE SÃO LUÍS

SECRETARIA MUNICIPAL DE GOVERNO

MINUTA DE ANTEPROJETO DE LEI Nº _____ DE _____ DE 2019

576.851,04m ; deste segue com azimute de 10°47'38,19" por uma distância de 5,89m, até o ponto **P362**, de coordenadas **N 9.723.279,50m** e **E 576.852,14m** ; deste segue com azimute de 60°17'09,73" por uma distância de 2,22m, até o ponto **P363**, de coordenadas **N 9.723.280,61m** e **E 576.854,07m** ; deste segue com azimute de 71°34'55,66" por uma distância de 2,62m, até o ponto **P364**, de coordenadas **N 9.723.281,43m** e **E 576.856,55m** ; deste segue com azimute de 33°43'15,21" por uma distância de 0,99m, até o ponto **P365**, de coordenadas **N 9.723.282,26m** e **E 576.857,10m** ; deste segue com azimute de 52°27'37,69" por uma distância de 4,52m, até o ponto **P366**, de coordenadas **N 9.723.285,01m** e **E 576.860,69m** ; deste segue com azimute de 38°41'26,13" por uma distância de 3,53m, até o ponto **P367**, de coordenadas **N 9.723.287,77m** e **E 576.862,89m** ; deste segue com azimute de 33°43'11,14" por uma distância de 2,98m, até o ponto **P368**, de coordenadas **N 9.723.290,25m** e **E 576.864,55m** ; deste segue com azimute de 90°00'00,00" por uma distância de 4,96m, até o ponto **P369**, de coordenadas **N 9.723.290,25m** e **E 576.869,51m** ; deste segue com azimute de 71°34'59,86" por uma distância de 4,36m, até o ponto **P370**, de coordenadas **N 9.723.291,62m** e **E 576.873,65m** ; deste segue com azimute de 323°56'41,24" por uma distância de 3,75m, até o ponto **P371**, de coordenadas **N 9.723.294,65m** e **E 576.871,44m** ; deste segue com azimute de 90°00'00,00" por uma distância de 2,21m, até o ponto **P372**, de coordenadas **N 9.723.294,65m** e **E 576.873,65m** ; deste segue com azimute de 70°02'11,39" por uma distância de 6,45m, até o ponto **P373**, de coordenadas **N 9.723.296,86m** e **E 576.879,71m** ; deste segue com azimute de 56°20'29,72" por uma distância de 1,99m, até o ponto **P374**, de coordenadas **N 9.723.297,96m** e **E 576.881,37m** ; deste segue com azimute de 90°00'00,00" por uma distância de 3,31m, até o ponto **P375**, de coordenadas **N 9.723.297,96m** e **E 576.884,68m** ; deste segue com azimute de 83°39'54,90" por uma distância de 2,50m, até o ponto **P376**, de coordenadas **N 9.723.298,23m** e **E 576.887,16m** ; deste segue com azimute de 53°09'39,50" por uma distância de 4,13m, até o ponto **P377**, de coordenadas **N 9.723.300,71m** e **E 576.890,47m** ; deste segue com azimute de 90°00'00,00" por uma distância de 3,58m, até o ponto **P378**, de coordenadas **N 9.723.300,71m** e **E 576.894,05m** ; deste segue com azimute de 63°27'36,57" por uma distância de 3,70m, até o ponto **P379**, de coordenadas **N 9.723.302,36m** e **E 576.897,36m** ; deste segue com azimute de 45°01'53,57" por uma distância de 3,12m, até o ponto **P380**, de coordenadas **N 9.723.304,57m** e **E 576.899,56m** ; deste segue com azimute de 63°27'33,39" por uma distância de 3,08m, até o ponto **P381**, de coordenadas **N 9.723.305,95m** e **E 576.902,32m** ; deste segue com azimute de 90°00'00,00" por uma distância de 1,93m, até o ponto **P382**, de coordenadas **N 9.723.305,95m** e **E 576.904,25m** ; deste segue com azimute de 69°27'48,54" por uma distância de 2,36m, até o ponto **P383**, de coordenadas **N 9.723.306,77m** e **E 576.906,46m** ; deste segue com azimute de 60°16'59,84" por uma distância de 2,22m, até o ponto **P384**, de coordenadas **N 9.723.307,87m** e **E 576.908,39m** ; deste segue com azimute de 73°51'47,20" por uma distância de 6,10m, até o ponto **P385**, de coordenadas **N 9.723.309,57m** e **E 576.914,25m** ; deste segue com azimute de 33°43'02,26" por uma distância de 2,90m, até o ponto **P386**, de coordenadas **N 9.723.311,98m** e **E 576.915,86m** ; deste segue com azimute de 56°20'17,98" por uma distância de 2,90m, até o ponto **P387**, de coordenadas **N 9.723.313,58m** e **E 576.918,27m** ; deste segue com azimute de 23°13'12,72" por uma distância de 3,06m, até o ponto **P388**, de coordenadas **N 9.723.316,39m** e **E 576.919,47m** ; deste segue com azimute de 90°00'00,00" por uma distância de 4,82m, até o ponto **P389**, de coordenadas **N 9.723.316,39m** e **E 576.924,30m** ; deste segue com azimute de 80°32'51,54" por uma distância de 4,89m, até o ponto **P390**, de coordenadas **N 9.723.317,20m** e **E 576.929,12m** ; deste segue com azimute de 71°35'00,61" por uma distância de 2,54m, até o ponto **P391**, de coordenadas **N 9.723.318,00m** e **E 576.931,53m** ; deste segue com azimute de 45°01'41,56" por uma distância de 3,41m, até o ponto **P392**, de coordenadas **N 9.723.320,41m** e **E 576.933,94m** ; deste segue com azimute de 90°00'00,00" por uma distância de 3,21m, até o ponto **P393**, de coordenadas **N 9.723.320,41m** e **E 576.937,15m** ; deste segue com azimute de 90°00'00,00" por uma distância de 3,21m, até o ponto **P394**, de coordenadas **N 9.723.320,41m** e **E 576.940,37m** ; deste segue com azimute de 90°00'00,00" por uma distância de 5,22m, até o ponto **P395**, de coordenadas **N 9.723.320,41m** e **E 576.945,59m** ; deste segue com azimute de 56°20'24,25" por uma distância de 2,90m, até o ponto **P396**, de coordenadas **N 9.723.322,01m** e **E 576.948,00m** ; deste segue com azimute de 66°03'34,95" por uma distância de 3,96m, até o ponto **P397**, de coordenadas **N 9.723.323,62m** e **E 576.951,62m** ; deste segue com azimute de 59°03'50,56" por uma distância de 2,34m, até o ponto **P398**, de coordenadas **N 9.723.324,82m** e **E 576.953,63m** ; deste segue com azimute de 14°03'06,96" por uma distância de 1,65m, até o ponto **P399**, de coordenadas **N 9.723.326,43m** e **E 576.954,03m** ; deste segue com azimute de 45°01'52,96" por uma distância de 2,27m, até o ponto **P400**, de coordenadas **N 9.723.328,03m** e **E 576.955,64m** ; deste segue com azimute de 102°58'51,67" por uma distância de 5,36m, até o ponto **P401**, de coordenadas **N 9.723.326,83m** e **E 576.960,86m** ; deste segue com azimute de 40°37'56,05" por uma distância de 3,70m, até o ponto **P402**, de coordenadas **N 9.723.329,64m** e **E 576.963,27m** ; deste segue com azimute de 35°34'00,53" por uma distância de 3,45m, até o ponto **P403**, de coordenadas **N 9.723.332,45m** e **E 576.965,28m** ; deste segue com azimute de 14°03'06,96" por uma distância de 2,90m, até o ponto **P404**, de



PREFEITURA DE SÃO LUÍS

SECRETARIA MUNICIPAL DE GOVERNO

MINUTA DE ANTEPROJETO DE LEI Nº _____ DE _____ DE 2019

coordenadas N 9.723.335,26m e E 576.965,98m ; deste segue com azimute de 90°00'00,00" por uma distância de 3,31m, até o ponto **P405**, de coordenadas N 9.723.335,26m e E 576.969,30m ; deste segue com azimute de 90°00'00,00" por uma distância de 2,81m, até o ponto **P406**, de coordenadas N 9.723.335,26m e E 576.972,11m ; deste segue com azimute de 128°37'49,06" por uma distância de 2,57m, até o ponto **P407**, de coordenadas N 9.723.333,65m e E 576.974,12m ; deste segue com azimute de 170°31'35,24" por uma distância de 2,44m, até o ponto **P408**, de coordenadas N 9.723.331,24m e E 576.974,52m ; deste segue com azimute de 99°27'12,86" por uma distância de 2,44m, até o ponto **P409**, de coordenadas N 9.723.330,84m e E 576.976,93m ; deste segue com azimute de 81°15'46,03" por uma distância de 5,28m, até o ponto **P410**, de coordenadas N 9.723.331,64m e E 576.982,15m ; deste segue com azimute de 79°42'21,23" por uma distância de 4,49m, até o ponto **P411**, de coordenadas N 9.723.332,45m e E 576.986,57m ; deste segue com azimute de 63°27'30,72" por uma distância de 3,59m, até o ponto **P412**, de coordenadas N 9.723.334,05m e E 576.989,79m ; deste segue com azimute de 66°49'29,48" por uma distância de 3,06m, até o ponto **P413**, de coordenadas N 9.723.335,26m e E 576.992,60m ; deste segue com azimute de 48°23'49,58" por uma distância de 4,84m, até o ponto **P414**, de coordenadas N 9.723.338,47m e E 576.996,22m ; deste segue com azimute de 85°36'23,78" por uma distância de 5,24m, até o ponto **P415**, de coordenadas N 9.723.338,87m e E 577.001,44m ; deste segue com azimute de 68°13'10,01" por uma distância de 4,33m, até o ponto **P416**, de coordenadas N 9.723.340,47m e E 577.005,46m ; deste segue com azimute de 60°40'07,03" por uma distância de 7,37m, até o ponto **P417**, de coordenadas N 9.723.344,09m e E 577.011,89m ; deste segue com azimute de 71°35'01,93" por uma distância de 5,08m, até o ponto **P418**, de coordenadas N 9.723.345,69m e E 577.016,71m ; deste segue com azimute de 65°27'23,00" por uma distância de 15,46m, até o ponto **P419**, de coordenadas N 9.723.352,11m e E 577.030,77m ; deste segue com azimute de 45°01'32,36" por uma distância de 1,14m, até o ponto **P420**, de coordenadas N 9.723.352,92m e E 577.031,57m ; deste segue com azimute de 90°00'00,00" por uma distância de 5,62m, até o ponto **P421**, de coordenadas N 9.723.352,92m e E 577.037,20m ; deste segue com azimute de 94°45'33,04" por uma distância de 4,84m, até o ponto **P422**, de coordenadas N 9.723.352,51m e E 577.042,02m ; deste segue com azimute de 90°00'00,00" por uma distância de 3,62m, até o ponto **P423**, de coordenadas N 9.723.352,51m e E 577.045,63m ; deste segue com azimute de 73°37'35,83" por uma distância de 7,12m, até o ponto **P424**, de coordenadas N 9.723.354,52m e E 577.052,47m ; deste segue com azimute de 42°01'03,78" por uma distância de 5,40m, até o ponto **P425**, de coordenadas N 9.723.358,53m e E 577.056,08m ; deste segue com azimute de 17°07'19,06" por uma distância de 5,46m, até o ponto **P426**, de coordenadas N 9.723.363,75m e E 577.057,69m ; deste segue com azimute de 101°17'48,66" por uma distância de 3,37m, até o ponto **P427**, de coordenadas N 9.723.363,09m e E 577.060,99m ; deste segue com azimute de 161°32'39,45" por uma distância de 2,27m, até o ponto **P428**, de coordenadas N 9.723.360,94m e E 577.061,71m ; deste segue com azimute de 98°44'13,97" por uma distância de 5,28m, até o ponto **P429**, de coordenadas N 9.723.360,14m e E 577.066,93m ; deste segue com azimute de 360°00'00,00" por uma distância de 3,61m, até o ponto **P430**, de coordenadas N 9.723.363,75m e E 577.066,93m ; deste segue com azimute de 360°00'00,00" por uma distância de 3,21m, até o ponto **P431**, de coordenadas N 9.723.366,96m e E 577.066,93m ; deste segue com azimute de 104°01'14,14" por uma distância de 1,66m, até o ponto **P432**, de coordenadas N 9.723.366,56m e E 577.068,54m ; deste segue com azimute de 94°45'33,04" por uma distância de 4,84m, até o ponto **P433**, de coordenadas N 9.723.366,16m e E 577.073,36m ; deste segue com azimute de 68°13'10,01" por uma distância de 2,16m, até o ponto **P434**, de coordenadas N 9.723.366,96m e E 577.075,37m ; deste segue com azimute de 360°00'00,00" por uma distância de 2,41m, até o ponto **P435**, de coordenadas N 9.723.369,37m e E 577.075,37m ; deste segue com azimute de 355°35'45,82" por uma distância de 5,23m, até o ponto **P436**, de coordenadas N 9.723.374,59m e E 577.074,97m ; deste segue com azimute de 90°00'00,00" por uma distância de 3,62m, até o ponto **P437**, de coordenadas N 9.723.374,59m e E 577.078,58m ; deste segue com azimute de 69°27'55,53" por uma distância de 3,43m, até o ponto **P438**, de coordenadas N 9.723.375,79m e E 577.081,80m ; deste segue com azimute de 54°29'32,93" por uma distância de 3,46m, até o ponto **P439**, de coordenadas N 9.723.377,80m e E 577.084,61m ; deste segue com azimute de 360°00'00,00" por uma distância de 3,21m, até o ponto **P440**, de coordenadas N 9.723.381,01m e E 577.084,61m ; deste segue com azimute de 38°41'21,55" por uma distância de 2,57m, até o ponto **P441**, de coordenadas N 9.723.383,02m e E 577.086,22m ; deste segue com azimute de 156°46'50,10" por uma distância de 3,06m, até o ponto **P442**, de coordenadas N 9.723.380,21m e E 577.087,42m ; deste segue com azimute de 143°06'02,79" por uma distância de 6,02m, até o ponto **P443**, de coordenadas N 9.723.375,39m e E 577.091,04m ; deste segue com azimute de 121°58'35,33" por uma distância de 3,79m, até o ponto **P444**, de coordenadas N 9.723.373,38m e E 577.094,25m ; deste segue com azimute de 30°59'21,56" por uma distância de 2,34m, até o ponto **P445**, de coordenadas N 9.723.375,39m e E 577.095,46m ; deste segue com azimute de 90°00'00,00" por uma distância de 2,81m, até o ponto **P446**, de coordenadas N 9.723.375,39m e E 577.098,27m ; deste segue com azimute de 90°00'00,00" por uma distância de



PREFEITURA DE SÃO LUÍS

SECRETARIA MUNICIPAL DE GOVERNO

MINUTA DE ANTEPROJETO DE LEI Nº _____ DE _____ DE 2019

3,21m, até o ponto **P447**, de coordenadas **N 9.723.375,39m** e **E 577.101,48m** ; deste segue com azimute de **22°38'30,49"** por uma distância de 5,22m, até o ponto **P448**, de coordenadas **N 9.723.380,21m** e **E 577.103,49m** ; deste segue com azimute de **342°37'41,53"** por uma distância de 6,73m, até o ponto **P449**, de coordenadas **N 9.723.386,63m** e **E 577.101,48m** ; deste segue com azimute de **125°30'27,07"** por uma distância de 3,46m, até o ponto **P450**, de coordenadas **N 9.723.384,62m** e **E 577.104,30m** ; deste segue com azimute de **134°58'04,70"** por uma distância de 3,41m, até o ponto **P451**, de coordenadas **N 9.723.382,21m** e **E 577.106,71m** ; deste segue com azimute de **90°00'00,00"** por uma distância de 2,01m, até o ponto **P452**, de coordenadas **N 9.723.382,21m** e **E 577.108,72m** ; deste segue com azimute de **15°16'11,90"** por uma distância de 4,58m, até o ponto **P453**, de coordenadas **N 9.723.386,63m** e **E 577.109,92m** ; deste segue com azimute de **355°13'50,65"** por uma distância de 4,83m, até o ponto **P454**, de coordenadas **N 9.723.391,45m** e **E 577.109,52m** ; deste segue com azimute de **15°16'19,99"** por uma distância de 4,58m, até o ponto **P455**, de coordenadas **N 9.723.395,86m** e **E 577.110,72m** ; deste segue com azimute de **348°40'37,03"** por uma distância de 2,05m, até o ponto **P456**, de coordenadas **N 9.723.397,87m** e **E 577.110,32m** ; deste segue com azimute de **329°00'38,44"** por uma distância de 2,34m, até o ponto **P457**, de coordenadas **N 9.723.399,87m** e **E 577.109,12m** ; deste segue com azimute de **338°10'30,28"** por uma distância de 4,32m, até o ponto **P458**, de coordenadas **N 9.723.403,89m** e **E 577.107,51m** ; deste segue com azimute de **345°57'00,64"** por uma distância de 4,96m, até o ponto **P459**, de coordenadas **N 9.723.408,70m** e **E 577.106,30m** ; deste segue com azimute de **14°02'59,36"** por uma distância de 4,96m, até o ponto **P460**, de coordenadas **N 9.723.413,52m** e **E 577.107,51m** ; deste segue com azimute de **105°14'20,34"** por uma distância de 9,16m, até o ponto **P461**, de coordenadas **N 9.723.411,11m** e **E 577.116,35m** ; deste segue com azimute de **33°43'19,18"** por uma distância de 1,45m, até o ponto **P462**, de coordenadas **N 9.723.412,32m** e **E 577.117,15m** ; deste segue com azimute de **26°35'23,53"** por uma distância de 4,49m, até o ponto **P463**, de coordenadas **N 9.723.416,33m** e **E 577.119,16m** ; deste segue com azimute de **8°08'22,52"** por uma distância de 2,84m, até o ponto **P464**, de coordenadas **N 9.723.419,14m** e **E 577.119,56m** ; deste segue com azimute de **45°01'52,96"** por uma distância de 2,27m, até o ponto **P465**, de coordenadas **N 9.723.420,74m** e **E 577.121,17m** ; deste segue com azimute de **71°35'00,61"** por uma distância de 2,54m, até o ponto **P466**, de coordenadas **N 9.723.421,55m** e **E 577.123,58m** ; deste segue com azimute de **126°50'25,38"** por uma distância de 2,01m, até o ponto **P467**, de coordenadas **N 9.723.420,34m** e **E 577.125,19m** ; deste segue com azimute de **180°00'00,00"** por uma distância de 2,81m, até o ponto **P468**, de coordenadas **N 9.723.417,53m** e **E 577.125,19m** ; deste segue com azimute de **156°46'50,10"** por uma distância de 3,06m, até o ponto **P469**, de coordenadas **N 9.723.414,72m** e **E 577.126,39m** ; deste segue com azimute de **119°42'59,19"** por uma distância de 3,24m, até o ponto **P470**, de coordenadas **N 9.723.413,12m** e **E 577.129,21m** ; deste segue com azimute de **121°58'41,53"** por uma distância de 3,45m, até o ponto **P471**, de coordenadas **N 9.723.411,29m** e **E 577.132,13m** ; deste segue com azimute de **106°45'07,71"** por uma distância de 8,09m, até o ponto **P472**, de coordenadas **N 9.723.408,96m** e **E 577.139,88m** ; deste segue com azimute de **54°46'56,67"** por uma distância de 12,61m, até o ponto **P473**, de coordenadas **N 9.723.416,23m** e **E 577.150,18m** ; deste segue com azimute de **16°37'14,72"** por uma distância de 21,19m, até o ponto **P474**, de coordenadas **N 9.723.436,54m** e **E 577.156,24m** ; deste segue com azimute de **325°45'45,13"** por uma distância de 26,05m, até o ponto **P475**, de coordenadas **N 9.723.458,08m** e **E 577.141,59m** ; deste segue com azimute de **15°05'38,19"** por uma distância de 0,21m, até o ponto **P476**, de coordenadas **N 9.723.458,29m** e **E 577.141,64m** ; deste segue com azimute de **71°51'25,81"** por uma distância de 0,23m, até o ponto **P477**, de coordenadas **N 9.723.458,36m** e **E 577.141,86m** ; deste segue com azimute de **321°25'36,55"** por uma distância de 0,24m, até o ponto **P478**, de coordenadas **N 9.723.458,54m** e **E 577.141,71m** ; deste segue com azimute de **15°05'38,19"** por uma distância de 0,22m, até o ponto **P479**, de coordenadas **N 9.723.458,75m** e **E 577.141,77m** ; deste segue com azimute de **284°02'10,48"** por uma distância de 0,29m, até o ponto **P480**, de coordenadas **N 9.723.458,82m** e **E 577.141,49m** ; deste segue com azimute de **321°25'36,55"** por uma distância de 13,02m, até o ponto **P481**, de coordenadas **N 9.723.469,00m** e **E 577.133,37m** ; deste segue com azimute de **236°18'35,02"** por uma distância de 0,37m, até o ponto **P482**, de coordenadas **N 9.723.468,79m** e **E 577.133,06m** ; deste segue com azimute de **321°39'07,51"** por uma distância de 85,25m, até o ponto **P483**, de coordenadas **N 9.723.535,65m** e **E 577.080,17m** ; deste segue com azimute de **337°59'19,38"** por uma distância de 15,36m, até o ponto **P484**, de coordenadas **N 9.723.549,89m** e **E 577.074,41m** ; deste segue com azimute de **322°25'53,07"** por uma distância de 0,64m, até o ponto **P485**, de coordenadas **N 9.723.550,40m** e **E 577.074,02m** ; deste segue com azimute de **105°58'16,79"** por uma distância de 1,34m, até o ponto **P486**, de coordenadas **N 9.723.550,03m** e **E 577.075,32m** ; deste segue com azimute de **100°51'44,80"** por uma distância de 1,76m, até o ponto **P487**, de coordenadas **N 9.723.549,70m** e **E 577.077,04m** ; deste segue com azimute de **97°11'56,72"** por uma distância de 1,79m, até o ponto **P488**, de coordenadas **N 9.723.549,47m** e **E 577.078,82m** ; deste segue com azimute de **95°18'16,08"** por uma distância de 1,80m, até o ponto **P489**, de coordenadas **N 9.723.549,31m** e **E 577.080,61m** ; deste segue com azimute de



PREFEITURA DE SÃO LUÍS

SECRETARIA MUNICIPAL DE GOVERNO

MINUTA DE ANTEPROJETO DE LEI Nº _____ DE _____ DE 2019

94°57'35,14" por uma distância de 1,78m, até o ponto **P490**, de coordenadas **N 9.723.549,15m** e **E 577.082,38m** ; deste segue com azimute de 95°41'54,39" por uma distância de 1,77m, até o ponto **P491**, de coordenadas **N 9.723.548,98m** e **E 577.084,14m** ; deste segue com azimute de 97°24'56,65" por uma distância de 1,76m, até o ponto **P492**, de coordenadas **N 9.723.548,75m** e **E 577.085,88m** ; deste segue com azimute de 100°09'33,75" por uma distância de 1,76m, até o ponto **P493**, de coordenadas **N 9.723.548,44m** e **E 577.087,62m** ; deste segue com azimute de 104°13'29,98" por uma distância de 1,74m, até o ponto **P494**, de coordenadas **N 9.723.548,01m** e **E 577.089,30m** ; deste segue com azimute de 109°51'55,59" por uma distância de 1,71m, até o ponto **P495**, de coordenadas **N 9.723.547,43m** e **E 577.090,91m** ; deste segue com azimute de 116°42'05,57" por uma distância de 1,68m, até o ponto **P496**, de coordenadas **N 9.723.546,68m** e **E 577.092,41m** ; deste segue com azimute de 122°17'52,10" por uma distância de 1,68m, até o ponto **P497**, de coordenadas **N 9.723.545,78m** e **E 577.093,83m** ; deste segue com azimute de 125°51'26,39" por uma distância de 1,71m, até o ponto **P498**, de coordenadas **N 9.723.544,78m** e **E 577.095,22m** ; deste segue com azimute de 127°24'40,15" por uma distância de 1,74m, até o ponto **P499**, de coordenadas **N 9.723.543,72m** e **E 577.096,60m** ; deste segue com azimute de 127°11'35,61" por uma distância de 1,76m, até o ponto **P500**, de coordenadas **N 9.723.542,66m** e **E 577.098,00m** ; deste segue com azimute de 125°16'54,63" por uma distância de 1,76m, até o ponto **P501**, de coordenadas **N 9.723.541,64m** e **E 577.099,43m** ; deste segue com azimute de 121°59'50,00" por uma distância de 1,75m, até o ponto **P502**, de coordenadas **N 9.723.540,72m** e **E 577.100,91m** ; deste segue com azimute de 118°45'48,39" por uma distância de 1,73m, até o ponto **P503**, de coordenadas **N 9.723.539,88m** e **E 577.102,43m** ; deste segue com azimute de 115°56'46,64" por uma distância de 1,72m, até o ponto **P504**, de coordenadas **N 9.723.539,13m** e **E 577.103,98m** ; deste segue com azimute de 113°24'49,11" por uma distância de 1,71m, até o ponto **P505**, de coordenadas **N 9.723.538,45m** e **E 577.105,55m** ; deste segue com azimute de 110°39'03,59" por uma distância de 1,70m, até o ponto **P506**, de coordenadas **N 9.723.537,85m** e **E 577.107,14m** ; deste segue com azimute de 107°32'15,02" por uma distância de 1,69m, até o ponto **P507**, de coordenadas **N 9.723.537,34m** e **E 577.108,76m** ; deste segue com azimute de 105°03'53,06" por uma distância de 1,68m, até o ponto **P508**, de coordenadas **N 9.723.536,90m** e **E 577.110,38m** ; deste segue com azimute de 107°15'38,43" por uma distância de 1,60m, até o ponto **P509**, de coordenadas **N 9.723.536,43m** e **E 577.111,91m** ; deste segue com azimute de 116°21'25,33" por uma distância de 1,46m, até o ponto **P510**, de coordenadas **N 9.723.535,78m** e **E 577.113,22m** ; deste segue com azimute de 133°22'08,78" por uma distância de 1,33m, até o ponto **P511**, de coordenadas **N 9.723.534,86m** e **E 577.114,19m** ; deste segue com azimute de 154°25'05,71" por uma distância de 1,23m, até o ponto **P512**, de coordenadas **N 9.723.533,75m** e **E 577.114,72m** ; deste segue com azimute de 180°03'23,92" por uma distância de 1,19m, até o ponto **P513**, de coordenadas **N 9.723.532,57m** e **E 577.114,72m** ; deste segue com azimute de 206°18'32,44" por uma distância de 1,30m, até o ponto **P514**, de coordenadas **N 9.723.531,40m** e **E 577.114,14m** ; deste segue com azimute de 221°28'13,57" por uma distância de 1,51m, até o ponto **P515**, de coordenadas **N 9.723.530,27m** e **E 577.113,14m** ; deste segue com azimute de 228°00'29,41" por uma distância de 1,65m, até o ponto **P516**, de coordenadas **N 9.723.529,16m** e **E 577.111,91m** ; deste segue com azimute de 229°36'18,12" por uma distância de 1,68m, até o ponto **P517**, de coordenadas **N 9.723.528,07m** e **E 577.110,63m** ; deste segue com azimute de 228°29'26,00" por uma distância de 1,71m, até o ponto **P518**, de coordenadas **N 9.723.526,94m** e **E 577.109,35m** ; deste segue com azimute de 225°13'38,60" por uma distância de 1,77m, até o ponto **P519**, de coordenadas **N 9.723.525,69m** e **E 577.108,09m** ; deste segue com azimute de 220°34'50,15" por uma distância de 1,85m, até o ponto **P520**, de coordenadas **N 9.723.524,28m** e **E 577.106,88m** ; deste segue com azimute de 216°09'36,97" por uma distância de 1,89m, até o ponto **P521**, de coordenadas **N 9.723.522,75m** e **E 577.105,77m** ; deste segue com azimute de 211°54'47,92" por uma distância de 1,87m, até o ponto **P522**, de coordenadas **N 9.723.521,16m** e **E 577.104,78m** ; deste segue com azimute de 206°51'31,11" por uma distância de 1,79m, até o ponto **P523**, de coordenadas **N 9.723.519,57m** e **E 577.103,97m** ; deste segue com azimute de 197°59'47,46" por uma distância de 1,65m, até o ponto **P524**, de coordenadas **N 9.723.518,00m** e **E 577.103,46m** ; deste segue com azimute de 183°01'42,84" por uma distância de 1,52m, até o ponto **P525**, de coordenadas **N 9.723.516,48m** e **E 577.103,38m** ; deste segue com azimute de 163°13'24,55" por uma distância de 1,51m, até o ponto **P526**, de coordenadas **N 9.723.515,03m** e **E 577.103,81m** ; deste segue com azimute de 147°54'21,89" por uma distância de 1,61m, até o ponto **P527**, de coordenadas **N 9.723.513,67m** e **E 577.104,67m** ; deste segue com azimute de 138°28'22,84" por uma distância de 1,71m, até o ponto **P528**, de coordenadas **N 9.723.512,39m** e **E 577.105,80m** ; deste segue com azimute de 132°59'12,22" por uma distância de 1,76m, até o ponto **P529**, de coordenadas **N 9.723.511,19m** e **E 577.107,09m** ; deste segue com azimute de 129°41'05,20" por uma distância de 1,79m, até o ponto **P530**, de coordenadas **N 9.723.510,05m** e **E 577.108,47m** ; deste segue com azimute de 128°09'10,27" por uma distância de 1,82m, até o ponto **P531**, de coordenadas **N 9.723.508,93m** e **E 577.109,89m** ; deste segue com azimute de 127°58'35,84" por uma distância de 1,83m, até o ponto **P532**, de coordenadas **N 9.723.507,80m** e **E 577.111,34m**



PREFEITURA DE SÃO LUÍS

SECRETARIA MUNICIPAL DE GOVERNO

MINUTA DE ANTEPROJETO DE LEI Nº _____ DE _____ DE 2019

; deste segue com azimute de 127°51'56,41" por uma distância de 1,83m, até o ponto **P533**, de coordenadas N **9.723.506,68m** e E **577.112,78m** ; deste segue com azimute de 127°30'11,19" por uma distância de 1,83m, até o ponto **P534**, de coordenadas N **9.723.505,57m** e E **577.114,23m** ; deste segue com azimute de 126°48'41,33" por uma distância de 1,82m, até o ponto **P535**, de coordenadas N **9.723.504,48m** e E **577.115,69m** ; deste segue com azimute de 125°29'06,96" por uma distância de 1,80m, até o ponto **P536**, de coordenadas N **9.723.503,43m** e E **577.117,15m** ; deste segue com azimute de 123°24'35,96" por uma distância de 1,77m, até o ponto **P537**, de coordenadas N **9.723.502,46m** e E **577.118,62m** ; deste segue com azimute de 120°36'46,78" por uma distância de 1,74m, até o ponto **P538**, de coordenadas N **9.723.501,58m** e E **577.120,12m** ; deste segue com azimute de 117°24'56,33" por uma distância de 1,71m, até o ponto **P539**, de coordenadas N **9.723.500,79m** e E **577.121,64m** ; deste segue com azimute de 113°56'10,02" por uma distância de 1,70m, até o ponto **P540**, de coordenadas N **9.723.500,10m** e E **577.123,20m** ; deste segue com azimute de 110°02'50,03" por uma distância de 1,69m, até o ponto **P541**, de coordenadas N **9.723.499,52m** e E **577.124,79m** ; deste segue com azimute de 104°51'11,31" por uma distância de 1,63m, até o ponto **P542**, de coordenadas N **9.723.499,10m** e E **577.126,36m** ; deste segue com azimute de 97°27'53,04" por uma distância de 1,53m, até o ponto **P543**, de coordenadas N **9.723.498,90m** e E **577.127,88m** ; deste segue com azimute de 87°57'22,84" por uma distância de 1,40m, até o ponto **P544**, de coordenadas N **9.723.498,95m** e E **577.129,28m** ; deste segue com azimute de 80°29'14,38" por uma distância de 1,26m, até o ponto **P545**, de coordenadas N **9.723.499,16m** e E **577.130,53m** ; deste segue com azimute de 76°38'48,48" por uma distância de 1,08m, até o ponto **P546**, de coordenadas N **9.723.499,41m** e E **577.131,57m** ; deste segue com azimute de 76°33'48,20" por uma distância de 0,87m, até o ponto **P547**, de coordenadas N **9.723.499,61m** e E **577.132,42m** ; deste segue com azimute de 75°59'12,15" por uma distância de 0,84m, até o ponto **P548**, de coordenadas N **9.723.499,81m** e E **577.133,24m** ; deste segue com azimute de 74°00'37,92" por uma distância de 1,04m, até o ponto **P549**, de coordenadas N **9.723.500,10m** e E **577.134,24m** ; deste segue com azimute de 72°31'16,12" por uma distância de 1,40m, até o ponto **P550**, de coordenadas N **9.723.500,52m** e E **577.135,57m** ; deste segue com azimute de 72°51'33,41" por uma distância de 1,63m, até o ponto **P551**, de coordenadas N **9.723.501,00m** e E **577.137,13m** ; deste segue com azimute de 74°48'51,26" por uma distância de 1,65m, até o ponto **P552**, de coordenadas N **9.723.501,43m** e E **577.138,71m** ; deste segue com azimute de 79°04'30,33" por uma distância de 1,50m, até o ponto **P553**, de coordenadas N **9.723.501,71m** e E **577.140,19m** ; deste segue com azimute de 86°57'48,93" por uma distância de 1,35m, até o ponto **P554**, de coordenadas N **9.723.501,79m** e E **577.141,54m** ; deste segue com azimute de 99°07'41,79" por uma distância de 1,26m, até o ponto **P555**, de coordenadas N **9.723.501,59m** e E **577.142,78m** ; deste segue com azimute de 113°02'31,59" por uma distância de 1,25m, até o ponto **P556**, de coordenadas N **9.723.501,10m** e E **577.143,93m** ; deste segue com azimute de 122°13'59,75" por uma distância de 1,17m, até o ponto **P557**, de coordenadas N **9.723.500,47m** e E **577.144,92m** ; deste segue com azimute de 126°51'29,59" por uma distância de 0,94m, até o ponto **P558**, de coordenadas N **9.723.499,91m** e E **577.145,67m** ; deste segue com azimute de 127°23'01,73" por uma distância de 0,59m, até o ponto **P559**, de coordenadas N **9.723.499,56m** e E **577.146,14m** ; deste segue com azimute de 127°35'11,07" por uma distância de 0,32m, até o ponto **P560**, de coordenadas N **9.723.499,36m** e E **577.146,39m** ; deste segue com azimute de 131°57'41,74" por uma distância de 0,19m, até o ponto **P561**, de coordenadas N **9.723.499,24m** e E **577.146,53m** ; deste segue com azimute de 140°25'22,56" por uma distância de 0,17m, até o ponto **P562**, de coordenadas N **9.723.499,11m** e E **577.146,63m** ; deste segue com azimute de 148°21'12,59" por uma distância de 0,16m, até o ponto **P563**, de coordenadas N **9.723.498,97m** e E **577.146,72m** ; deste segue com azimute de 158°21'04,29" por uma distância de 0,13m, até o ponto **P564**, de coordenadas N **9.723.498,85m** e E **577.146,77m** ; deste segue com azimute de 172°14'37,94" por uma distância de 0,11m, até o ponto **P565**, de coordenadas N **9.723.498,74m** e E **577.146,78m** ; deste segue com azimute de 171°06'27,80" por uma distância de 0,13m, até o ponto **P566**, de coordenadas N **9.723.498,61m** e E **577.146,80m** ; deste segue com azimute de 159°56'44,85" por uma distância de 0,23m, até o ponto **P567**, de coordenadas N **9.723.498,40m** e E **577.146,88m** ; deste segue com azimute de 153°59'32,90" por uma distância de 0,39m, até o ponto **P568**, de coordenadas N **9.723.498,04m** e E **577.147,05m** ; deste segue com azimute de 156°21'09,71" por uma distância de 0,63m, até o ponto **P569**, de coordenadas N **9.723.497,47m** e E **577.147,30m** ; deste segue com azimute de 161°08'33,96" por uma distância de 0,93m, até o ponto **P570**, de coordenadas N **9.723.496,59m** e E **577.147,60m** ; deste segue com azimute de 166°35'16,29" por uma distância de 1,25m, até o ponto **P571**, de coordenadas N **9.723.495,38m** e E **577.147,89m** ; deste segue com azimute de 175°24'08,59" por uma distância de 1,41m, até o ponto **P572**, de coordenadas N **9.723.493,98m** e E **577.148,01m** ; deste segue com azimute de 190°34'35,29" por uma distância de 1,41m, até o ponto **P573**, de coordenadas N **9.723.492,59m** e E **577.147,75m** ; deste segue com azimute de 209°43'09,47" por uma distância de 1,47m, até o ponto **P574**, de coordenadas N **9.723.491,31m** e E **577.147,02m** ; deste segue com azimute de 211°38'59,60" por uma distância de 1,76m, até o ponto **P575**, de coordenadas N



PREFEITURA DE SÃO LUÍS

SECRETARIA MUNICIPAL DE GOVERNO

MINUTA DE ANTEPROJETO DE LEI Nº _____ DE _____ DE 2019

9.723.489,81m e E 577.146,09m ; deste segue com azimute de 199°04'29,12" por uma distância de 2,27m, até o ponto P576, de coordenadas N 9.723.487,67m e E 577.145,35m ; deste segue com azimute de 184°48'57,40" por uma distância de 3,04m, até o ponto P577, de coordenadas N 9.723.484,64m e E 577.145,09m ; deste segue com azimute de 175°30'40,04" por uma distância de 3,37m, até o ponto P578, de coordenadas N 9.723.481,28m e E 577.145,36m ; deste segue com azimute de 165°45'32,22" por uma distância de 3,03m, até o ponto P579, de coordenadas N 9.723.478,35m e E 577.146,10m ; deste segue com azimute de 149°01'54,94" por uma distância de 2,25m, até o ponto P580, de coordenadas N 9.723.476,42m e E 577.147,26m ; deste segue com azimute de 125°43'05,97" por uma distância de 1,69m, até o ponto P581, de coordenadas N 9.723.475,43m e E 577.148,63m ; deste segue com azimute de 101°14'07,34" por uma distância de 1,38m, até o ponto P582, de coordenadas N 9.723.475,17m e E 577.149,98m ; deste segue com azimute de 79°52'30,41" por uma distância de 1,16m, até o ponto P583, de coordenadas N 9.723.475,37m e E 577.151,12m ; deste segue com azimute de 68°39'56,95" por uma distância de 0,99m, até o ponto P584, de coordenadas N 9.723.475,73m e E 577.152,04m ; deste segue com azimute de 76°00'21,86" por uma distância de 0,76m, até o ponto P585, de coordenadas N 9.723.475,91m e E 577.152,78m ; deste segue com azimute de 111°20'16,36" por uma distância de 0,63m, até o ponto P586, de coordenadas N 9.723.475,69m e E 577.153,36m ; deste segue com azimute de 135°17'27,69" por uma distância de 0,67m, até o ponto P587, de coordenadas N 9.723.475,21m e E 577.153,83m ; deste segue com azimute de 138°59'41,72" por uma distância de 0,61m, até o ponto P588, de coordenadas N 9.723.474,75m e E 577.154,24m ; deste segue com azimute de 123°58'36,92" por uma distância de 0,44m, até o ponto P589, de coordenadas N 9.723.474,50m e E 577.154,60m ; deste segue com azimute de 101°44'31,59" por uma distância de 0,34m, até o ponto P590, de coordenadas N 9.723.474,43m e E 577.154,94m ; deste segue com azimute de 87°15'21,94" por uma distância de 0,29m, até o ponto P591, de coordenadas N 9.723.474,44m e E 577.155,22m ; deste segue com azimute de 89°36'18,53" por uma distância de 0,23m, até o ponto P592, de coordenadas N 9.723.474,44m e E 577.155,45m ; deste segue com azimute de 128°27'26,22" por uma distância de 0,17m, até o ponto P593, de coordenadas N 9.723.474,34m e E 577.155,58m ; deste segue com azimute de 182°33'26,04" por uma distância de 0,30m, até o ponto P594, de coordenadas N 9.723.474,04m e E 577.155,57m ; deste segue com azimute de 196°07'44,26" por uma distância de 0,59m, até o ponto P595, de coordenadas N 9.723.473,47m e E 577.155,40m ; deste segue com azimute de 191°58'21,50" por uma distância de 0,86m, até o ponto P596, de coordenadas N 9.723.472,63m e E 577.155,23m ; deste segue com azimute de 180°58'48,58" por uma distância de 1,10m, até o ponto P597, de coordenadas N 9.723.471,53m e E 577.155,21m ; deste segue com azimute de 168°48'25,05" por uma distância de 1,34m, até o ponto P598, de coordenadas N 9.723.470,21m e E 577.155,47m ; deste segue com azimute de 162°14'03,73" por uma distância de 1,44m, até o ponto P599, de coordenadas N 9.723.468,84m e E 577.155,91m ; deste segue com azimute de 159°30'52,73" por uma distância de 1,33m, até o ponto P600, de coordenadas N 9.723.467,59m e E 577.156,38m ; deste segue com azimute de 159°41'11,06" por uma distância de 1,06m, até o ponto P601, de coordenadas N 9.723.466,59m e E 577.156,74m ; deste segue com azimute de 162°34'56,53" por uma distância de 0,87m, até o ponto P602, de coordenadas N 9.723.465,76m e E 577.157,00m ; deste segue com azimute de 168°02'58,84" por uma distância de 0,82m, até o ponto P603, de coordenadas N 9.723.464,96m e E 577.157,17m ; deste segue com azimute de 173°06'48,96" por uma distância de 0,89m, até o ponto P604, de coordenadas N 9.723.464,07m e E 577.157,28m ; deste segue com azimute de 173°45'27,85" por uma distância de 0,94m, até o ponto P605, de coordenadas N 9.723.463,13m e E 577.157,38m ; deste segue com azimute de 169°49'19,29" por uma distância de 0,92m, até o ponto P606, de coordenadas N 9.723.462,23m e E 577.157,55m ; deste segue com azimute de 161°57'10,41" por uma distância de 0,88m, até o ponto P607, de coordenadas N 9.723.461,39m e E 577.157,82m ; deste segue com azimute de 155°49'07,28" por uma distância de 0,85m, até o ponto P608, de coordenadas N 9.723.460,62m e E 577.158,17m ; deste segue com azimute de 152°08'02,01" por uma distância de 11,99m, até o ponto P609, de coordenadas N 9.723.450,01m e E 577.163,77m ; deste segue com azimute de 128°28'03,86" por uma distância de 34,99m, até o ponto P610, de coordenadas N 9.723.428,25m e E 577.191,17m ; deste segue com azimute de 39°24'38,27" por uma distância de 50,55m, até o ponto P611, de coordenadas N 9.723.467,30m e E 577.223,27m ; deste segue com azimute de 136°34'46,60" por uma distância de 117,77m, até o ponto P612, de coordenadas N 9.723.381,77m e E 577.304,21m ; deste segue com azimute de 118°57'34,86" por uma distância de 14,62m, até o ponto P613, de coordenadas N 9.723.374,69m e E 577.317,00m ; deste segue com azimute de 111°04'07,76" por uma distância de 19,97m, até o ponto P614, de coordenadas N 9.723.367,51m e E 577.335,63m ; deste segue com azimute de 94°14'22,69" por uma distância de 35,91m, até o ponto P615, de coordenadas N 9.723.364,86m e E 577.371,45m ; deste segue com azimute de 137°48'43,10" por uma distância de 38,27m, até o ponto P616, de coordenadas N 9.723.336,50m e E 577.397,15m ; deste segue com azimute de 151°54'08,40" por uma distância de 24,69m, até o ponto P617, de coordenadas N 9.723.314,72m e E 577.408,77m ; deste segue com azimute de 162°44'28,99" por uma distância de 44,09m, até o



PREFEITURA DE SÃO LUÍS

SECRETARIA MUNICIPAL DE GOVERNO

MINUTA DE ANTEPROJETO DE LEI Nº _____ DE _____ DE 2019

ponto **P618**, de coordenadas **N 9.723.272,62m** e **E 577.421,86m** ; deste segue com azimute de **168°40'42,80"** por uma distância de **29,62m**, até o ponto **P619**, de coordenadas **N 9.723.243,58m** e **E 577.427,67m** ; deste segue com azimute de **187°26'20,69"** por uma distância de **33,68m**, até o ponto **P620**, de coordenadas **N 9.723.210,18m** e **E 577.423,31m** ; deste segue com azimute de **209°46'15,63"** por uma distância de **2,59m**, até o ponto **P621**, de coordenadas **N 9.723.207,93m** e **E 577.422,02m** ; deste segue com azimute de **183°05'49,90"** por uma distância de **14,65m**, até o ponto **P622**, de coordenadas **N 9.723.193,31m** e **E 577.421,23m** ; deste segue com azimute de **167°42'19,63"** por uma distância de **49,87m**, até o ponto **P623**, de coordenadas **N 9.723.144,58m** e **E 577.431,85m** ; deste segue com azimute de **126°27'09,30"** por uma distância de **29,79m**, até o ponto **P624**, de coordenadas **N 9.723.126,88m** e **E 577.455,81m** ; deste segue com azimute de **108°57'06,49"** por uma distância de **11,74m**, até o ponto **P625**, de coordenadas **N 9.723.123,06m** e **E 577.466,91m** ; deste segue com azimute de **133°34'21,53"** por uma distância de **28,47m**, até o ponto **P626**, de coordenadas **N 9.723.103,44m** e **E 577.487,54m** ; deste segue com azimute de **126°27'09,30"** por uma distância de **47,47m**, até o ponto **P627**, de coordenadas **N 9.723.075,24m** e **E 577.525,72m** ; deste segue com azimute de **118°29'22,08"** por uma distância de **69,92m**, até o ponto **P628**, de coordenadas **N 9.723.041,89m** e **E 577.587,17m** ; deste segue com azimute de **78°18'05,69"** por uma distância de **49,17m**, até o ponto **P629**, de coordenadas **N 9.723.051,86m** e **E 577.635,32m** ; deste segue com azimute de **46°06'20,81"** por uma distância de **28,08m**, até o ponto **P630**, de coordenadas **N 9.723.071,32m** e **E 577.655,56m** ; deste segue com azimute de **39°48'20,06"** por uma distância de **11,50m**, até o ponto **P631**, de coordenadas **N 9.723.080,16m** e **E 577.662,92m** ; deste segue com azimute de **50°18'02,76"** por uma distância de **17,26m**, até o ponto **P632**, de coordenadas **N 9.723.091,19m** e **E 577.676,20m** ; deste segue com azimute de **46°06'20,81"** por uma distância de **24,73m**, até o ponto **P633**, de coordenadas **N 9.723.108,33m** e **E 577.694,02m** ; deste segue com azimute de **129°33'30,21"** por uma distância de **90,07m**, até o ponto **P634**, de coordenadas **N 9.723.050,97m** e **E 577.763,46m** ; deste segue com azimute de **188°44'58,62"** por uma distância de **275,45m**, até o ponto **P635**, de coordenadas **N 9.722.778,73m** e **E 577.721,56m** ; deste segue com azimute de **252°53'19,87"** por uma distância de **202,19m**, até o ponto **P636**, de coordenadas **N 9.722.719,24m** e **E 577.528,32m** ; deste segue com azimute de **279°06'05,74"** por uma distância de **75,99m**, até o ponto **P637**, de coordenadas **N 9.722.731,26m** e **E 577.453,29m** ; deste segue com azimute de **307°52'58,54"** por uma distância de **69,57m**, até o ponto **P638**, de coordenadas **N 9.722.773,98m** e **E 577.398,38m** ; deste segue com azimute de **345°57'02,93"** por uma distância de **64,43m**, até o ponto **P639**, de coordenadas **N 9.722.836,48m** e **E 577.382,74m** ; deste segue com azimute de **342°36'24,37"** por uma distância de **142,98m**, até o ponto **P640**, de coordenadas **N 9.722.972,92m** e **E 577.340,00m** ; deste segue com azimute de **351°30'16,13"** por uma distância de **225,07m**, até o ponto **P641**, de coordenadas **N 9.723.195,52m** e **E 577.306,75m** ; deste segue com azimute de **349°17'47,56"** por uma distância de **149,52m**, até o ponto **P642**, de coordenadas **N 9.723.342,44m** e **E 577.278,98m** ; deste segue com azimute de **202°29'14,96"** por uma distância de **70,25m**, até o ponto **P643**, de coordenadas **N 9.723.277,53m** e **E 577.252,11m** ; deste segue com azimute de **181°47'44,05"** por uma distância de **142,34m**, até o ponto **P644**, de coordenadas **N 9.723.135,26m** e **E 577.247,65m** ; deste segue com azimute de **210°23'15,81"** por uma distância de **114,98m**, até o ponto **P645**, de coordenadas **N 9.723.036,08m** e **E 577.189,49m** ; deste segue com azimute de **162°41'29,00"** por uma distância de **322,87m**, até o ponto **P646**, de coordenadas **N 9.722.727,83m** e **E 577.285,55m** ; deste segue com azimute de **195°27'53,68"** por uma distância de **44,55m**, até o ponto **P647**, de coordenadas **N 9.722.684,89m** e **E 577.273,67m** ; deste segue com azimute de **191°35'53,61"** por uma distância de **272,45m**, até o ponto **P648**, de coordenadas **N 9.722.418,00m** e **E 577.218,90m** ; deste segue com azimute de **278°08'35,30"** por uma distância de **259,57m**, até o ponto **P649**, de coordenadas **N 9.722.454,77m** e **E 576.961,94m** ; deste segue com azimute de **278°24'51,31"** por uma distância de **202,50m**, até o ponto **P650**, de coordenadas **N 9.722.484,40m** e **E 576.761,62m** ; deste segue com azimute de **273°50'07,93"** por uma distância de **26,03m**, até o ponto **P651**, de coordenadas **N 9.722.486,14m** e **E 576.735,65m** ; deste segue com azimute de **356°33'40,89"** por uma distância de **12,01m**, até o ponto **P652**, de coordenadas **N 9.722.498,13m** e **E 576.734,93m** ; deste segue com azimute de **357°00'02,81"** por uma distância de **10,34m**, até o ponto **P653**, de coordenadas **N 9.722.508,46m** e **E 576.734,39m** ; deste segue com azimute de **358°00'43,40"** por uma distância de **12,40m**, até o ponto **P654**, de coordenadas **N 9.722.520,85m** e **E 576.733,96m** ; deste segue com azimute de **358°58'49,48"** por uma distância de **2,73m**, até o ponto **P655**, de coordenadas **N 9.722.523,58m** e **E 576.733,91m** ; deste segue com azimute de **359°37'43,65"** por uma distância de **3,34m**, até o ponto **P656**, de coordenadas **N 9.722.526,92m** e **E 576.733,89m** ; deste segue com azimute de **0°26'48,14"** por uma distância de **3,35m**, até o ponto **P657**, de coordenadas **N 9.722.530,27m** e **E 576.733,91m** ; deste segue com azimute de **1°17'00,83"** por uma distância de **3,36m**, até o ponto **P658**, de coordenadas **N 9.722.533,63m** e **E 576.733,99m** ; deste segue com azimute de **1°32'36,21"** por uma distância de **3,37m**, até o ponto **P659**, de coordenadas **N 9.722.536,99m** e **E 576.734,08m** ; deste segue com azimute de **1°05'01,96"** por uma distância de **3,39m**, até o ponto **P660**, de coordenadas **N 9.722.540,38m** e **E 576.734,14m** ; deste segue com azimute de



PREFEITURA DE SÃO LUÍS

SECRETARIA MUNICIPAL DE GOVERNO

MINUTA DE ANTEPROJETO DE LEI Nº _____ DE _____ DE 2019

0°13'56,83" por uma distância de 3,41m, até o ponto **P661**, de coordenadas **N 9.722.543,79m** e **E 576.734,16m** ; deste segue com azimute de 0°14'39,65" por uma distância de 3,42m, até o ponto **P662**, de coordenadas **N 9.722.547,20m** e **E 576.734,17m** ; deste segue com azimute de 1°25'42,84" por uma distância de 3,41m, até o ponto **P663**, de coordenadas **N 9.722.550,61m** e **E 576.734,26m** ; deste segue com azimute de 3°29'05,84" por uma distância de 3,39m, até o ponto **P664**, de coordenadas **N 9.722.553,99m** e **E 576.734,46m** ; deste segue com azimute de 5°07'37,36" por uma distância de 3,38m, até o ponto **P665**, de coordenadas **N 9.722.557,36m** e **E 576.734,76m** ; deste segue com azimute de 6°00'43,83" por uma distância de 3,39m, até o ponto **P666**, de coordenadas **N 9.722.560,73m** e **E 576.735,12m** ; deste segue com azimute de 6°13'25,13" por uma distância de 3,40m, até o ponto **P667**, de coordenadas **N 9.722.564,12m** e **E 576.735,49m** ; deste segue com azimute de 6°07'05,49" por uma distância de 3,41m, até o ponto **P668**, de coordenadas **N 9.722.567,51m** e **E 576.735,85m** ; deste segue com azimute de 5°47'08,54" por uma distância de 3,42m, até o ponto **P669**, de coordenadas **N 9.722.570,91m** e **E 576.736,20m** ; deste segue com azimute de 5°22'16,19" por uma distância de 3,42m, até o ponto **P670**, de coordenadas **N 9.722.574,31m** e **E 576.736,52m** ; deste segue com azimute de 5°27'22,67" por uma distância de 3,41m, até o ponto **P671**, de coordenadas **N 9.722.577,70m** e **E 576.736,84m** ; deste segue com azimute de 6°11'17,36" por uma distância de 3,41m, até o ponto **P672**, de coordenadas **N 9.722.581,09m** e **E 576.737,21m** ; deste segue com azimute de 7°24'21,22" por uma distância de 3,41m, até o ponto **P673**, de coordenadas **N 9.722.584,47m** e **E 576.737,65m** ; deste segue com azimute de 8°27'17,65" por uma distância de 3,41m, até o ponto **P674**, de coordenadas **N 9.722.587,84m** e **E 576.738,15m** ; deste segue com azimute de 9°10'04,38" por uma distância de 3,42m, até o ponto **P675**, de coordenadas **N 9.722.591,22m** e **E 576.738,69m** ; deste segue com azimute de 9°31'06,96" por uma distância de 3,43m, até o ponto **P676**, de coordenadas **N 9.722.594,60m** e **E 576.739,26m** ; deste segue com azimute de 9°24'28,21" por uma distância de 3,44m, até o ponto **P677**, de coordenadas **N 9.722.597,99m** e **E 576.739,82m** ; deste segue com azimute de 8°48'41,53" por uma distância de 3,43m, até o ponto **P678**, de coordenadas **N 9.722.601,38m** e **E 576.740,35m** ; deste segue com azimute de 7°11'26,88" por uma distância de 3,41m, até o ponto **P679**, de coordenadas **N 9.722.604,76m** e **E 576.740,77m** ; deste segue com azimute de 2°12'28,05" por uma distância de 3,30m, até o ponto **P680**, de coordenadas **N 9.722.608,06m** e **E 576.740,90m** ; deste segue com azimute de 352°34'24,62" por uma distância de 3,15m, até o ponto **P681**, de coordenadas **N 9.722.611,18m** e **E 576.740,50m** ; deste segue com azimute de 339°36'17,58" por uma distância de 3,03m, até o ponto **P682**, de coordenadas **N 9.722.614,02m** e **E 576.739,44m** ; deste segue com azimute de 330°39'35,68" por uma distância de 2,77m, até o ponto **P683**, de coordenadas **N 9.722.616,43m** e **E 576.738,08m** ; deste segue com azimute de 326°48'51,43" por uma distância de 2,17m, até o ponto **P684**, de coordenadas **N 9.722.618,25m** e **E 576.736,90m** ; deste segue com azimute de 332°20'16,23" por uma distância de 1,33m, até o ponto **P685**, de coordenadas **N 9.722.619,43m** e **E 576.736,28m** ; deste segue com azimute de 2°57'10,70" por uma distância de 1,06m, até o ponto **P686**, de coordenadas **N 9.722.620,49m** e **E 576.736,33m** ; deste segue com azimute de 25°47'36,08" por uma distância de 1,76m, até o ponto **P687**, de coordenadas **N 9.722.622,07m** e **E 576.737,10m** ; deste segue com azimute de 29°11'22,91" por uma distância de 2,92m, até o ponto **P688**, de coordenadas **N 9.722.624,62m** e **E 576.738,52m** ; deste segue com azimute de 28°05'46,47" por uma distância de 3,56m, até o ponto **P689**, de coordenadas **N 9.722.627,76m** e **E 576.740,19m** ; deste segue com azimute de 24°28'03,53" por uma distância de 3,47m, até o ponto **P690**, de coordenadas **N 9.722.630,91m** e **E 576.741,63m** ; deste segue com azimute de 16°40'16,37" por uma distância de 2,85m, até o ponto **P691**, de coordenadas **N 9.722.633,64m** e **E 576.742,45m** ; deste segue com azimute de 6°20'56,42" por uma distância de 2,37m, até o ponto **P692**, de coordenadas **N 9.722.636,00m** e **E 576.742,71m** ; deste segue com azimute de 356°55'29,26" por uma distância de 2,17m, até o ponto **P693**, de coordenadas **N 9.722.638,16m** e **E 576.742,59m** ; deste segue com azimute de 350°30'03,02" por uma distância de 1,30m, até o ponto **P694**, de coordenadas **N 9.722.639,44m** e **E 576.742,38m** ; deste segue com azimute de 278°20'03,46" por uma distância de 44,78m, até o ponto **P01**, onde teve início essa descrição.

ÁREA DE QUALIFICAÇÃO - PARTE 02

Município : SÃO LUÍS U.F: MA - BR

Área (ha) : 19,9990

Perímetro (m) : 2966.66

LIMITES e CONFRONTANTES: Inicia-se a descrição deste perímetro no ponto **P01**, de coordenadas **N 9.722.108,31m** e **E 577.159,06m**; deste segue com azimute de 101°28'11,42" por uma distância de 126,56m, até o ponto **P02**, de coordenadas **N 9.722.083,14m** e **E 577.283,09m** ; deste segue com azimute de 196°59'28,23" por



PREFEITURA DE SÃO LUÍS

SECRETARIA MUNICIPAL DE GOVERNO

MINUTA DE ANTEPROJETO DE LEI Nº _____ DE _____ DE 2019

uma distância de 134,43m, até o ponto **P03**, de coordenadas **N 9.721.954,58m** e **E 577.243,81m** ; deste segue com azimute de 180°00'00,00" por uma distância de 107,85m, até o ponto **P04**, de coordenadas **N 9.721.846,73m** e **E 577.243,81m** ; deste segue com azimute de 168°10'13,30" por uma distância de 40,00m, até o ponto **P05**, de coordenadas **N 9.721.807,58m** e **E 577.252,01m** ; deste segue com azimute de 158°38'47,15" por uma distância de 57,33m, até o ponto **P06**, de coordenadas **N 9.721.754,19m** e **E 577.272,88m** ; deste segue com azimute de 119°24'03,80" por uma distância de 28,11m, até o ponto **P07**, de coordenadas **N 9.721.740,39m** e **E 577.297,37m** ; deste segue com azimute de 82°55'26,38" por uma distância de 31,46m, até o ponto **P08**, de coordenadas **N 9.721.744,27m** e **E 577.328,59m** ; deste segue com azimute de 85°27'55,65" por uma distância de 42,93m, até o ponto **P09**, de coordenadas **N 9.721.747,66m** e **E 577.371,39m** ; deste segue com azimute de 4°03'09,81" por uma distância de 25,50m, até o ponto **P10**, de coordenadas **N 9.721.773,10m** e **E 577.373,19m** ; deste segue com azimute de 95°09'32,17" por uma distância de 46,92m, até o ponto **P11**, de coordenadas **N 9.721.768,88m** e **E 577.419,92m** ; deste segue com azimute de 40°17'38,10" por uma distância de 11,81m, até o ponto **P12**, de coordenadas **N 9.721.777,88m** e **E 577.427,56m** ; deste segue com azimute de 87°20'01,67" por uma distância de 49,87m, até o ponto **P13**, de coordenadas **N 9.721.780,20m** e **E 577.477,38m** ; deste segue com azimute de 51°14'57,87" por uma distância de 45,34m, até o ponto **P14**, de coordenadas **N 9.721.808,58m** e **E 577.512,74m** ; deste segue com azimute de 99°46'40,07" por uma distância de 59,12m, até o ponto **P15**, de coordenadas **N 9.721.798,54m** e **E 577.571,00m** ; deste segue com azimute de 109°54'15,84" por uma distância de 42,91m, até o ponto **P16**, de coordenadas **N 9.721.783,93m** e **E 577.611,35m** ; deste segue com azimute de 26°23'07,48" por uma distância de 25,67m, até o ponto **P17**, de coordenadas **N 9.721.806,93m** e **E 577.622,76m** ; deste segue com azimute de 88°05'00,72" por uma distância de 86,12m, até o ponto **P18**, de coordenadas **N 9.721.809,81m** e **E 577.708,83m** ; deste segue com azimute de 97°11'44,37" por uma distância de 158,95m, até o ponto **P19**, de coordenadas **N 9.721.789,90m** e **E 577.866,53m** ; deste segue com azimute de 103°55'31,18" por uma distância de 41,35m, até o ponto **P20**, de coordenadas **N 9.721.779,95m** e **E 577.906,66m** ; deste segue com azimute de 191°46'49,62" por uma distância de 80,72m, até o ponto **P21**, de coordenadas **N 9.721.700,93m** e **E 577.890,18m** ; deste segue com azimute de 277°11'08,00" por uma distância de 70,83m, até o ponto **P22**, de coordenadas **N 9.721.709,79m** e **E 577.819,90m** ; deste segue com azimute de 268°59'22,15" por uma distância de 89,36m, até o ponto **P23**, de coordenadas **N 9.721.708,22m** e **E 577.730,55m** ; deste segue com azimute de 261°22'34,02" por uma distância de 96,91m, até o ponto **P24**, de coordenadas **N 9.721.693,68m** e **E 577.634,74m** ; deste segue com azimute de 258°58'33,18" por uma distância de 101,32m, até o ponto **P25**, de coordenadas **N 9.721.674,31m** e **E 577.535,29m** ; deste segue com azimute de 257°14'08,98" por uma distância de 147,99m, até o ponto **P26**, de coordenadas **N 9.721.641,61m** e **E 577.390,96m** ; deste segue com azimute de 258°04'26,24" por uma distância de 64,46m, até o ponto **P27**, de coordenadas **N 9.721.628,29m** e **E 577.327,89m** ; deste segue com azimute de 265°33'01,84" por uma distância de 61,50m, até o ponto **P28**, de coordenadas **N 9.721.623,52m** e **E 577.266,57m** ; deste segue com azimute de 278°14'01,10" por uma distância de 74,49m, até o ponto **P29**, de coordenadas **N 9.721.634,19m** e **E 577.192,85m** ; deste segue com azimute de 257°23'23,77" por uma distância de 147,43m, até o ponto **P30**, de coordenadas **N 9.721.602,00m** e **E 577.048,97m** ; deste segue com azimute de 336°39'57,26" por uma distância de 15,28m, até o ponto **P31**, de coordenadas **N 9.721.616,03m** e **E 577.042,92m** ; deste segue com azimute de 351°39'29,67" por uma distância de 243,62m, até o ponto **P32**, de coordenadas **N 9.721.857,08m** e **E 577.007,58m** ; deste segue com azimute de 327°57'15,23" por uma distância de 21,61m, até o ponto **P33**, de coordenadas **N 9.721.875,40m** e **E 576.996,11m** ; deste segue com azimute de 42°55'24,75" por uma distância de 9,21m, até o ponto **P34**, de coordenadas **N 9.721.882,14m** e **E 577.002,38m** ; deste segue com azimute de 344°42'36,58" por uma distância de 57,19m, até o ponto **P35**, de coordenadas **N 9.721.937,31m** e **E 576.987,30m** ; deste segue com azimute de 330°12'51,42" por uma distância de 99,42m, até o ponto **P36**, de coordenadas **N 9.722.023,59m** e **E 576.937,91m** ; deste segue com azimute de 334°22'05,93" por uma distância de 2,57m, até o ponto **P37**, de coordenadas **N 9.722.025,91m** e **E 576.936,80m** ; deste segue com azimute de 314°59'11,89" por uma distância de 24,75m, até o ponto **P38**, de coordenadas **N 9.722.043,40m** e **E 576.919,30m** ; deste segue com azimute de 328°41'33,60" por uma distância de 75,65m, até o ponto **P39**, de coordenadas **N 9.722.108,04m** e **E 576.879,99m** ; deste segue com azimute de 333°53'38,07" por uma distância de 25,27m, até o ponto **P40**, de coordenadas **N 9.722.130,73m** e **E 576.868,87m** ; deste segue com azimute de 120°24'06,81" por uma distância de 10,78m, até o ponto **P41**, de coordenadas **N 9.722.125,27m** e **E 576.878,17m** ; deste segue com azimute de 98°46'54,30" por uma distância de 165,20m, até o ponto **P42**, de coordenadas **N 9.722.100,05m** e **E 577.041,43m** ; deste segue com azimute de 97°44'43,91" por uma distância de 32,64m, até o ponto **P43**, de coordenadas **N 9.722.095,65m** e **E 577.073,77m** ; deste segue com azimute de 81°33'27,99" por uma distância de 86,23m, até o ponto **P01**, onde teve início essa descrição.



PREFEITURA DE SÃO LUÍS

SECRETARIA MUNICIPAL DE GOVERNO

MINUTA DE ANTEPROJETO DE LEI Nº _____ DE _____ DE 2019

ÁREA DE QUALIFICAÇÃO - PARTE 03

Município : SÃO LUÍS U.F: MA - BR

Área (ha) : 7,7815

Perímetro (m) : 4263.57

LIMITES e CONFRONTANTES: Inicia-se a descrição deste perímetro no ponto **P01**, de coordenadas N **9.721.828,32m** e E **578.899,90m**; deste segue com azimute de $6^{\circ}20'24,69''$ por uma distância de 15,90m, até o ponto **P02**, de coordenadas N **9.721.844,12m** e E **578.901,65m** ; deste segue com azimute de $52^{\circ}51'11,93''$ por uma distância de 36,35m, até o ponto **P03**, de coordenadas N **9.721.866,07m** e E **578.930,62m** ; deste segue com azimute de $55^{\circ}37'10,76''$ por uma distância de 20,21m, até o ponto **P04**, de coordenadas N **9.721.877,49m** e E **578.947,31m** ; deste segue com azimute de $42^{\circ}34'49,77''$ por uma distância de 44,12m, até o ponto **P05**, de coordenadas N **9.721.909,97m** e E **578.977,16m** ; deste segue com azimute de $19^{\circ}39'13,77''$ por uma distância de 26,10m, até o ponto **P06**, de coordenadas N **9.721.934,55m** e E **578.985,94m** ; deste segue com azimute de $19^{\circ}01'32,18''$ por uma distância de 26,93m, até o ponto **P07**, de coordenadas N **9.721.960,01m** e E **578.994,72m** ; deste segue com azimute de $33^{\circ}06'40,83''$ por uma distância de 24,11m, até o ponto **P08**, de coordenadas N **9.721.980,21m** e E **579.007,89m** ; deste segue com azimute de $62^{\circ}29'16,79''$ por uma distância de 47,52m, até o ponto **P09**, de coordenadas N **9.722.002,16m** e E **579.050,03m** ; deste segue com azimute de $66^{\circ}56'55,32''$ por uma distância de 44,84m, até o ponto **P10**, de coordenadas N **9.722.019,72m** e E **579.091,29m** ; deste segue com azimute de $71^{\circ}33'54,18''$ por uma distância de 29,45m, até o ponto **P11**, de coordenadas N **9.722.029,03m** e E **579.119,23m** ; deste segue com azimute de $52^{\circ}09'16,11''$ por uma distância de 2,61m, até o ponto **P12**, de coordenadas N **9.722.030,63m** e E **579.121,29m** ; deste segue com azimute de $87^{\circ}04'02,98''$ por uma distância de 3,25m, até o ponto **P13**, de coordenadas N **9.722.030,79m** e E **579.124,53m** ; deste segue com azimute de $71^{\circ}33'54,18''$ por uma distância de 6,61m, até o ponto **P14**, de coordenadas N **9.722.032,89m** e E **579.130,80m** ; deste segue com azimute de $81^{\circ}09'29,47''$ por uma distância de 36,46m, até o ponto **P15**, de coordenadas N **9.722.038,49m** e E **579.166,83m** ; deste segue com azimute de $355^{\circ}09'21,60''$ por uma distância de 9,69m, até o ponto **P16**, de coordenadas N **9.722.048,14m** e E **579.166,01m** ; deste segue com azimute de $43^{\circ}31'52,32''$ por uma distância de 17,71m, até o ponto **P17**, de coordenadas N **9.722.060,98m** e E **579.178,21m** ; deste segue com azimute de $125^{\circ}43'38,63''$ por uma distância de 55,98m, até o ponto **P18**, de coordenadas N **9.722.028,29m** e E **579.223,65m** ; deste segue com azimute de $172^{\circ}14'05,40''$ por uma distância de 4,08m, até o ponto **P19**, de coordenadas N **9.722.024,24m** e E **579.224,21m** ; deste segue com azimute de $137^{\circ}07'15,95''$ por uma distância de 6,42m, até o ponto **P20**, de coordenadas N **9.722.019,54m** e E **579.228,57m** ; deste segue com azimute de $194^{\circ}47'48,34''$ por uma distância de 90,63m, até o ponto **P21**, de coordenadas N **9.721.931,92m** e E **579.205,43m** ; deste segue com azimute de $173^{\circ}59'27,58''$ por uma distância de 16,77m, até o ponto **P22**, de coordenadas N **9.721.915,24m** e E **579.207,18m** ; deste segue com azimute de $136^{\circ}00'18,31''$ por uma distância de 35,39m, até o ponto **P23**, de coordenadas N **9.721.889,78m** e E **579.231,77m** ; deste segue com azimute de $120^{\circ}15'23,17''$ por uma distância de 36,63m, até o ponto **P24**, de coordenadas N **9.721.871,32m** e E **579.263,40m** ; deste segue com azimute de $212^{\circ}38'09,36''$ por uma distância de 5,88m, até o ponto **P25**, de coordenadas N **9.721.866,37m** e E **579.260,23m** ; deste segue com azimute de $204^{\circ}26'38,24''$ por uma distância de 3,01m, até o ponto **P26**, de coordenadas N **9.721.863,63m** e E **579.258,99m** ; deste segue com azimute de $129^{\circ}28'20,86''$ por uma distância de 6,79m, até o ponto **P27**, de coordenadas N **9.721.859,31m** e E **579.264,23m** ; deste segue com azimute de $249^{\circ}14'39,07''$ por uma distância de 1,71m, até o ponto **P28**, de coordenadas N **9.721.858,71m** e E **579.262,63m** ; deste segue com azimute de $250^{\circ}20'27,51''$ por uma distância de 1,74m, até o ponto **P29**, de coordenadas N **9.721.858,12m** e E **579.260,99m** ; deste segue com azimute de $256^{\circ}30'24,49''$ por uma distância de 1,69m, até o ponto **P30**, de coordenadas N **9.721.857,73m** e E **579.259,35m** ; deste segue com azimute de $267^{\circ}06'35,96''$ por uma distância de 1,66m, até o ponto **P31**, de coordenadas N **9.721.857,65m** e E **579.257,69m** ; deste segue com azimute de $277^{\circ}26'34,19''$ por uma distância de 1,66m, até o ponto **P32**, de coordenadas N **9.721.857,86m** e E **579.256,04m** ; deste segue com azimute de $286^{\circ}09'27,31''$ por uma distância de 1,69m, até o ponto **P33**, de coordenadas N **9.721.858,33m** e E **579.254,42m** ; deste segue com azimute de $293^{\circ}13'10,60''$ por uma distância de 1,71m, até o ponto **P34**, de coordenadas N **9.721.859,01m** e E **579.252,85m** ; deste segue com azimute de $298^{\circ}10'33,71''$ por uma distância de 1,73m, até o ponto **P35**, de coordenadas N **9.721.859,82m** e E **579.251,32m** ; deste segue com azimute de $301^{\circ}03'19,16''$ por uma distância de 1,73m, até o ponto **P36**, de coordenadas N **9.721.860,72m** e E **579.249,84m** ; deste segue com azimute de $302^{\circ}18'42,43''$ por uma distância de 1,71m, até o ponto **P37**, de coordenadas N **9.721.861,63m** e E **579.248,39m** ; deste segue com azimute de $303^{\circ}16'31,92''$ por uma distância de 1,67m, até o ponto **P38**, de coordenadas N **9.721.862,55m** e E **579.246,99m** ; deste segue com



PREFEITURA DE SÃO LUÍS

SECRETARIA MUNICIPAL DE GOVERNO

MINUTA DE ANTEPROJETO DE LEI Nº _____ DE _____ DE 2019

azimute de 49°23'55,34" por uma distância de 2,68m, até o ponto **P39**, de coordenadas **N 9.721.864,29m** e **E 579.249,03m** ; deste segue com azimute de 350°08'03,09" por uma distância de 7,75m, até o ponto **P40**, de coordenadas **N 9.721.871,93m** e **E 579.247,70m** ; deste segue com azimute de 321°57'10,65" por uma distância de 9,69m, até o ponto **P41**, de coordenadas **N 9.721.879,56m** e **E 579.241,73m** ; deste segue com azimute de 291°48'05,07" por uma distância de 10,72m, até o ponto **P42**, de coordenadas **N 9.721.883,55m** e **E 579.231,77m** ; deste segue com azimute de 273°48'50,67" por uma distância de 14,97m, até o ponto **P43**, de coordenadas **N 9.721.884,54m** e **E 579.216,83m** ; deste segue com azimute de 300°22'44,85" por uma distância de 11,16m, até o ponto **P44**, de coordenadas **N 9.721.890,18m** e **E 579.207,21m** ; deste segue com azimute de 213°01'25,92" por uma distância de 7,32m, até o ponto **P45**, de coordenadas **N 9.721.884,05m** e **E 579.203,22m** ; deste segue com azimute de 289°23'57,12" por uma distância de 0,41m, até o ponto **P46**, de coordenadas **N 9.721.884,18m** e **E 579.202,83m** ; deste segue com azimute de 286°22'02,17" por uma distância de 1,73m, até o ponto **P47**, de coordenadas **N 9.721.884,67m** e **E 579.201,18m** ; deste segue com azimute de 283°26'34,73" por uma distância de 1,75m, até o ponto **P48**, de coordenadas **N 9.721.885,08m** e **E 579.199,47m** ; deste segue com azimute de 284°28'42,89" por uma distância de 1,76m, até o ponto **P49**, de coordenadas **N 9.721.885,52m** e **E 579.197,77m** ; deste segue com azimute de 290°27'27,36" por uma distância de 1,74m, até o ponto **P50**, de coordenadas **N 9.721.886,13m** e **E 579.196,14m** ; deste segue com azimute de 300°46'43,47" por uma distância de 1,74m, até o ponto **P51**, de coordenadas **N 9.721.887,02m** e **E 579.194,65m** ; deste segue com azimute de 313°20'20,67" por uma distância de 1,68m, até o ponto **P52**, de coordenadas **N 9.721.888,17m** e **E 579.193,42m** ; deste segue com azimute de 329°14'41,35" por uma distância de 1,61m, até o ponto **P53**, de coordenadas **N 9.721.889,56m** e **E 579.192,60m** ; deste segue com azimute de 347°50'07,83" por uma distância de 1,60m, até o ponto **P54**, de coordenadas **N 9.721.891,12m** e **E 579.192,26m** ; deste segue com azimute de 0°44'15,92" por uma distância de 1,69m, até o ponto **P55**, de coordenadas **N 9.721.892,81m** e **E 579.192,28m** ; deste segue com azimute de 6°35'57,97" por uma distância de 1,76m, até o ponto **P56**, de coordenadas **N 9.721.894,56m** e **E 579.192,48m** ; deste segue com azimute de 7°33'47,80" por uma distância de 1,77m, até o ponto **P57**, de coordenadas **N 9.721.896,32m** e **E 579.192,72m** ; deste segue com azimute de 7°28'27,08" por uma distância de 1,77m, até o ponto **P58**, de coordenadas **N 9.721.898,07m** e **E 579.192,95m** ; deste segue com azimute de 7°13'08,60" por uma distância de 1,76m, até o ponto **P59**, de coordenadas **N 9.721.899,81m** e **E 579.193,17m** ; deste segue com azimute de 6°44'10,41" por uma distância de 1,75m, até o ponto **P60**, de coordenadas **N 9.721.901,55m** e **E 579.193,37m** ; deste segue com azimute de 5°47'33,99" por uma distância de 1,75m, até o ponto **P61**, de coordenadas **N 9.721.903,30m** e **E 579.193,55m** ; deste segue com azimute de 4°20'56,65" por uma distância de 1,76m, até o ponto **P62**, de coordenadas **N 9.721.905,06m** e **E 579.193,68m** ; deste segue com azimute de 2°28'39,15" por uma distância de 1,79m, até o ponto **P63**, de coordenadas **N 9.721.906,84m** e **E 579.193,76m** ; deste segue com azimute de 0°19'33,44" por uma distância de 1,80m, até o ponto **P64**, de coordenadas **N 9.721.908,64m** e **E 579.193,77m** ; deste segue com azimute de 357°53'16,92" por uma distância de 1,80m, até o ponto **P65**, de coordenadas **N 9.721.910,43m** e **E 579.193,71m** ; deste segue com azimute de 355°03'40,08" por uma distância de 1,79m, até o ponto **P66**, de coordenadas **N 9.721.912,22m** e **E 579.193,55m** ; deste segue com azimute de 351°36'10,58" por uma distância de 1,78m, até o ponto **P67**, de coordenadas **N 9.721.913,97m** e **E 579.193,29m** ; deste segue com azimute de 347°27'17,40" por uma distância de 1,77m, até o ponto **P68**, de coordenadas **N 9.721.915,71m** e **E 579.192,91m** ; deste segue com azimute de 342°57'48,21" por uma distância de 1,77m, até o ponto **P69**, de coordenadas **N 9.721.917,40m** e **E 579.192,39m** ; deste segue com azimute de 339°25'54,95" por uma distância de 1,77m, até o ponto **P70**, de coordenadas **N 9.721.919,06m** e **E 579.191,76m** ; deste segue com azimute de 337°07'58,54" por uma distância de 1,76m, até o ponto **P71**, de coordenadas **N 9.721.920,68m** e **E 579.191,08m** ; deste segue com azimute de 335°50'59,56" por uma distância de 1,73m, até o ponto **P72**, de coordenadas **N 9.721.922,27m** e **E 579.190,37m** ; deste segue com azimute de 334°50'59,03" por uma distância de 1,72m, até o ponto **P73**, de coordenadas **N 9.721.923,82m** e **E 579.189,64m** ; deste segue com azimute de 333°57'58,92" por uma distância de 1,70m, até o ponto **P74**, de coordenadas **N 9.721.925,35m** e **E 579.188,89m** ; deste segue com azimute de 333°19'35,06" por uma distância de 1,70m, até o ponto **P75**, de coordenadas **N 9.721.926,87m** e **E 579.188,13m** ; deste segue com azimute de 333°22'44,55" por uma distância de 1,71m, até o ponto **P76**, de coordenadas **N 9.721.928,40m** e **E 579.187,36m** ; deste segue com azimute de 334°13'19,37" por uma distância de 1,73m, até o ponto **P77**, de coordenadas **N 9.721.929,96m** e **E 579.186,61m** ; deste segue com azimute de 335°41'19,15" por uma distância de 1,75m, até o ponto **P78**, de coordenadas **N 9.721.931,56m** e **E 579.185,89m** ; deste segue com azimute de 337°14'57,21" por uma distância de 1,76m, até o ponto **P79**, de coordenadas **N 9.721.933,18m** e **E 579.185,21m** ; deste segue com azimute de 338°48'58,17" por uma distância de 1,76m, até o ponto **P80**, de coordenadas **N 9.721.934,82m** e **E 579.184,57m** ; deste segue com azimute de 340°26'51,56" por uma distância de 1,74m, até o ponto **P81**, de coordenadas **N 9.721.936,46m** e **E**



PREFEITURA DE SÃO LUÍS

SECRETARIA MUNICIPAL DE GOVERNO

MINUTA DE ANTEPROJETO DE LEI Nº _____ DE _____ DE 2019

579.183,99m ; deste segue com azimute de $342^{\circ}12'31,45''$ por uma distância de 1,73m, até o ponto **P82**, de coordenadas **N 9.721.938,10m** e **E 579.183,46m** ; deste segue com azimute de $344^{\circ}05'21,94''$ por uma distância de 1,72m, até o ponto **P83**, de coordenadas **N 9.721.939,76m** e **E 579.182,99m** ; deste segue com azimute de $346^{\circ}14'40,18''$ por uma distância de 1,73m, até o ponto **P84**, de coordenadas **N 9.721.941,44m** e **E 579.182,58m** ; deste segue com azimute de $349^{\circ}23'15,00''$ por uma distância de 1,73m, até o ponto **P85**, de coordenadas **N 9.721.943,14m** e **E 579.182,26m** ; deste segue com azimute de $353^{\circ}40'21,56''$ por uma distância de 1,75m, até o ponto **P86**, de coordenadas **N 9.721.944,88m** e **E 579.182,07m** ; deste segue com azimute de $358^{\circ}37'02,91''$ por uma distância de 1,75m, até o ponto **P87**, de coordenadas **N 9.721.946,63m** e **E 579.182,03m** ; deste segue com azimute de $3^{\circ}00'15,59''$ por uma distância de 1,63m, até o ponto **P88**, de coordenadas **N 9.721.948,25m** e **E 579.182,11m** ; deste segue com azimute de $7^{\circ}34'12,15''$ por uma distância de 1,35m, até o ponto **P89**, de coordenadas **N 9.721.949,59m** e **E 579.182,29m** ; deste segue com azimute de $13^{\circ}41'53,26''$ por uma distância de 1,01m, até o ponto **P90**, de coordenadas **N 9.721.950,57m** e **E 579.182,53m** ; deste segue com azimute de $17^{\circ}26'14,55''$ por uma distância de 0,92m, até o ponto **P91**, de coordenadas **N 9.721.951,45m** e **E 579.182,80m** ; deste segue com azimute de $14^{\circ}33'28,92''$ por uma distância de 1,15m, até o ponto **P92**, de coordenadas **N 9.721.952,56m** e **E 579.183,09m** ; deste segue com azimute de $9^{\circ}42'26,55''$ por uma distância de 1,61m, até o ponto **P93**, de coordenadas **N 9.721.954,16m** e **E 579.183,37m** ; deste segue com azimute de $5^{\circ}37'15,30''$ por uma distância de 1,90m, até o ponto **P94**, de coordenadas **N 9.721.956,05m** e **E 579.183,55m** ; deste segue com azimute de $0^{\circ}39'26,42''$ por uma distância de 1,91m, até o ponto **P95**, de coordenadas **N 9.721.957,96m** e **E 579.183,57m** ; deste segue com azimute de $353^{\circ}55'42,87''$ por uma distância de 1,72m, até o ponto **P96**, de coordenadas **N 9.721.959,67m** e **E 579.183,39m** ; deste segue com azimute de $350^{\circ}00'51,18''$ por uma distância de 1,59m, até o ponto **P97**, de coordenadas **N 9.721.961,23m** e **E 579.183,12m** ; deste segue com azimute de $351^{\circ}49'37,14''$ por uma distância de 1,53m, até o ponto **P98**, de coordenadas **N 9.721.962,75m** e **E 579.182,90m** ; deste segue com azimute de $358^{\circ}02'27,87''$ por uma distância de 1,55m, até o ponto **P99**, de coordenadas **N 9.721.964,30m** e **E 579.182,85m** ; deste segue com azimute de $1^{\circ}37'49,81''$ por uma distância de 1,60m, até o ponto **P100**, de coordenadas **N 9.721.965,90m** e **E 579.182,89m** ; deste segue com azimute de $1^{\circ}14'15,30''$ por uma distância de 1,63m, até o ponto **P101**, de coordenadas **N 9.721.967,53m** e **E 579.182,93m** ; deste segue com azimute de $357^{\circ}45'15,02''$ por uma distância de 1,64m, até o ponto **P102**, de coordenadas **N 9.721.969,17m** e **E 579.182,86m** ; deste segue com azimute de $353^{\circ}51'15,98''$ por uma distância de 1,63m, até o ponto **P103**, de coordenadas **N 9.721.970,79m** e **E 579.182,69m** ; deste segue com azimute de $350^{\circ}00'20,14''$ por uma distância de 1,59m, até o ponto **P104**, de coordenadas **N 9.721.972,35m** e **E 579.182,41m** ; deste segue com azimute de $346^{\circ}17'11,57''$ por uma distância de 1,56m, até o ponto **P105**, de coordenadas **N 9.721.973,87m** e **E 579.182,04m** ; deste segue com azimute de $344^{\circ}14'53,41''$ por uma distância de 1,70m, até o ponto **P106**, de coordenadas **N 9.721.975,51m** e **E 579.181,58m** ; deste segue com azimute de $344^{\circ}19'54,77''$ por uma distância de 2,05m, até o ponto **P107**, de coordenadas **N 9.721.977,48m** e **E 579.181,03m** ; deste segue com azimute de $344^{\circ}52'26,18''$ por uma distância de 2,51m, até o ponto **P108**, de coordenadas **N 9.721.979,91m** e **E 579.180,37m** ; deste segue com azimute de $342^{\circ}39'00,21''$ por uma distância de 2,68m, até o ponto **P109**, de coordenadas **N 9.721.982,47m** e **E 579.179,57m** ; deste segue com azimute de $336^{\circ}21'06,82''$ por uma distância de 2,48m, até o ponto **P110**, de coordenadas **N 9.721.984,74m** e **E 579.178,58m** ; deste segue com azimute de $322^{\circ}45'14,39''$ por uma distância de 2,10m, até o ponto **P111**, de coordenadas **N 9.721.986,41m** e **E 579.177,31m** ; deste segue com azimute de $304^{\circ}16'56,94''$ por uma distância de 2,11m, até o ponto **P112**, de coordenadas **N 9.721.987,60m** e **E 579.175,56m** ; deste segue com azimute de $290^{\circ}52'52,96''$ por uma distância de 2,61m, até o ponto **P113**, de coordenadas **N 9.721.988,53m** e **E 579.173,12m** ; deste segue com azimute de $284^{\circ}33'57,13''$ por uma distância de 3,33m, até o ponto **P114**, de coordenadas **N 9.721.989,37m** e **E 579.169,90m** ; deste segue com azimute de $280^{\circ}31'46,54''$ por uma distância de 3,57m, até o ponto **P115**, de coordenadas **N 9.721.990,02m** e **E 579.166,39m** ; deste segue com azimute de $275^{\circ}39'45,82''$ por uma distância de 1,25m, até o ponto **P116**, de coordenadas **N 9.721.990,14m** e **E 579.165,15m** ; deste segue com azimute de $275^{\circ}39'45,82''$ por uma distância de 1,93m, até o ponto **P117**, de coordenadas **N 9.721.990,33m** e **E 579.163,23m** ; deste segue com azimute de $266^{\circ}33'48,46''$ por uma distância de 2,34m, até o ponto **P118**, de coordenadas **N 9.721.990,19m** e **E 579.160,89m** ; deste segue com azimute de $251^{\circ}55'54,64''$ por uma distância de 1,78m, até o ponto **P119**, de coordenadas **N 9.721.989,64m** e **E 579.159,20m** ; deste segue com azimute de $237^{\circ}30'18,45''$ por uma distância de 1,64m, até o ponto **P120**, de coordenadas **N 9.721.988,76m** e **E 579.157,82m** ; deste segue com azimute de $230^{\circ}16'45,24''$ por uma distância de 1,76m, até o ponto **P121**, de coordenadas **N 9.721.987,63m** e **E 579.156,47m** ; deste segue com azimute de $227^{\circ}03'00,23''$ por uma distância de 1,89m, até o ponto **P122**, de coordenadas **N 9.721.986,34m** e **E 579.155,08m** ; deste segue com azimute de $225^{\circ}54'46,85''$ por uma distância de 1,97m, até o ponto **P123**, de coordenadas **N 9.721.984,97m** e **E 579.153,66m** ; deste segue com azimute de $226^{\circ}21'29,92''$ por uma distância de 1,99m, até o ponto **P124**, de



PREFEITURA DE SÃO LUÍS

SECRETARIA MUNICIPAL DE GOVERNO

MINUTA DE ANTEPROJETO DE LEI Nº _____ DE _____ DE 2019

coordenadas N 9.721.983,60m e E 579.152,22m ; deste segue com azimute de 227°42'37,25" por uma distância de 1,92m, até o ponto P125, de coordenadas N 9.721.982,31m e E 579.150,81m ; deste segue com azimute de 230°05'54,68" por uma distância de 1,76m, até o ponto P126, de coordenadas N 9.721.981,18m e E 579.149,46m ; deste segue com azimute de 233°31'14,55" por uma distância de 1,54m, até o ponto P127, de coordenadas N 9.721.980,26m e E 579.148,22m ; deste segue com azimute de 235°07'23,65" por uma distância de 1,42m, até o ponto P128, de coordenadas N 9.721.979,45m e E 579.147,05m ; deste segue com azimute de 233°18'20,24" por uma distância de 1,43m, até o ponto P129, de coordenadas N 9.721.978,59m e E 579.145,90m ; deste segue com azimute de 228°59'29,99" por uma distância de 1,55m, até o ponto P130, de coordenadas N 9.721.977,58m e E 579.144,73m ; deste segue com azimute de 224°42'37,15" por uma distância de 1,67m, até o ponto P131, de coordenadas N 9.721.976,39m e E 579.143,55m ; deste segue com azimute de 220°46'12,06" por uma distância de 1,79m, até o ponto P132, de coordenadas N 9.721.975,03m e E 579.142,39m ; deste segue com azimute de 220°54'11,28" por uma distância de 2,00m, até o ponto P133, de coordenadas N 9.721.973,52m e E 579.141,08m ; deste segue com azimute de 233°55'29,87" por uma distância de 2,83m, até o ponto P134, de coordenadas N 9.721.971,86m e E 579.138,80m ; deste segue com azimute de 246°55'12,07" por uma distância de 4,64m, até o ponto P135, de coordenadas N 9.721.970,04m e E 579.134,53m ; deste segue com azimute de 253°50'21,49" por uma distância de 7,04m, até o ponto P136, de coordenadas N 9.721.968,08m e E 579.127,77m ; deste segue com azimute de 255°20'53,85" por uma distância de 8,07m, até o ponto P137, de coordenadas N 9.721.966,04m e E 579.119,96m ; deste segue com azimute de 253°28'25,48" por uma distância de 7,22m, até o ponto P138, de coordenadas N 9.721.963,99m e E 579.113,04m ; deste segue com azimute de 246°43'42,84" por uma distância de 5,02m, até o ponto P139, de coordenadas N 9.721.962,00m e E 579.108,42m ; deste segue com azimute de 239°04'55,60" por uma distância de 3,52m, até o ponto P140, de coordenadas N 9.721.960,19m e E 579.105,40m ; deste segue com azimute de 240°20'11,99" por uma distância de 3,08m, até o ponto P141, de coordenadas N 9.721.958,67m e E 579.102,73m ; deste segue com azimute de 250°34'10,41" por uma distância de 3,46m, até o ponto P142, de coordenadas N 9.721.957,52m e E 579.099,47m ; deste segue com azimute de 257°11'34,81" por uma distância de 3,66m, até o ponto P143, de coordenadas N 9.721.956,71m e E 579.095,90m ; deste segue com azimute de 260°47'04,32" por uma distância de 3,33m, até o ponto P144, de coordenadas N 9.721.956,18m e E 579.092,61m ; deste segue com azimute de 262°52'57,54" por uma distância de 2,57m, até o ponto P145, de coordenadas N 9.721.955,86m e E 579.090,06m ; deste segue com azimute de 264°52'07,53" por uma distância de 1,84m, até o ponto P146, de coordenadas N 9.721.955,69m e E 579.088,23m ; deste segue com azimute de 266°43'07,57" por uma distância de 1,26m, até o ponto P147, de coordenadas N 9.721.955,62m e E 579.086,97m ; deste segue com azimute de 268°08'49,03" por uma distância de 0,85m, até o ponto P148, de coordenadas N 9.721.955,59m e E 579.086,12m ; deste segue com azimute de 271°56'39,14" por uma distância de 0,71m, até o ponto P149, de coordenadas N 9.721.955,62m e E 579.085,42m ; deste segue com azimute de 276°26'33,84" por uma distância de 0,85m, até o ponto P150, de coordenadas N 9.721.955,71m e E 579.084,57m ; deste segue com azimute de 278°32'26,25" por uma distância de 1,22m, até o ponto P151, de coordenadas N 9.721.955,90m e E 579.083,36m ; deste segue com azimute de 279°36'49,71" por uma distância de 1,52m, até o ponto P152, de coordenadas N 9.721.956,15m e E 579.081,86m ; deste segue com azimute de 280°31'46,96" por uma distância de 1,67m, até o ponto P153, de coordenadas N 9.721.956,45m e E 579.080,22m ; deste segue com azimute de 281°24'21,03" por uma distância de 1,70m, até o ponto P154, de coordenadas N 9.721.956,79m e E 579.078,56m ; deste segue com azimute de 281°44'40,69" por uma distância de 1,70m, até o ponto P155, de coordenadas N 9.721.957,14m e E 579.076,90m ; deste segue com azimute de 281°24'07,78" por uma distância de 1,70m, até o ponto P156, de coordenadas N 9.721.957,47m e E 579.075,23m ; deste segue com azimute de 280°20'17,46" por uma distância de 1,69m, até o ponto P157, de coordenadas N 9.721.957,77m e E 579.073,57m ; deste segue com azimute de 278°22'01,62" por uma distância de 1,66m, até o ponto P158, de coordenadas N 9.721.958,02m e E 579.071,93m ; deste segue com azimute de 275°18'59,45" por uma distância de 1,61m, até o ponto P159, de coordenadas N 9.721.958,16m e E 579.070,33m ; deste segue com azimute de 271°07'32,81" por uma distância de 1,54m, até o ponto P160, de coordenadas N 9.721.958,19m e E 579.068,80m ; deste segue com azimute de 266°11'11,54" por uma distância de 1,45m, até o ponto P161, de coordenadas N 9.721.958,10m e E 579.067,35m ; deste segue com azimute de 260°20'22,92" por uma distância de 1,35m, até o ponto P162, de coordenadas N 9.721.957,87m e E 579.066,02m ; deste segue com azimute de 253°40'09,08" por uma distância de 1,26m, até o ponto P163, de coordenadas N 9.721.957,52m e E 579.064,81m ; deste segue com azimute de 248°41'16,77" por uma distância de 1,27m, até o ponto P164, de coordenadas N 9.721.957,06m e E 579.063,62m ; deste segue com azimute de 246°53'49,19" por uma distância de 1,37m, até o ponto P165, de coordenadas N 9.721.956,52m e E 579.062,36m ; deste segue com azimute de 247°14'54,85" por uma distância de 1,54m, até o ponto P166, de coordenadas N 9.721.955,92m e E 579.060,94m ; deste segue com azimute de 246°24'02,61" por uma distância de



PREFEITURA DE SÃO LUÍS

SECRETARIA MUNICIPAL DE GOVERNO

MINUTA DE ANTEPROJETO DE LEI Nº _____ DE _____ DE 2019

1,66m, até o ponto **P167**, de coordenadas **N 9.721.955,25m** e **E 579.059,42m** ; deste segue com azimute de **243°48'34,44"** por uma distância de 1,71m, até o ponto **P168**, de coordenadas **N 9.721.954,50m** e **E 579.057,88m** ; deste segue com azimute de **239°45'13,25"** por uma distância de 1,71m, até o ponto **P169**, de coordenadas **N 9.721.953,64m** e **E 579.056,41m** ; deste segue com azimute de **235°46'11,31"** por uma distância de 1,70m, até o ponto **P170**, de coordenadas **N 9.721.952,69m** e **E 579.055,00m** ; deste segue com azimute de **232°18'00,40"** por uma distância de 1,69m, até o ponto **P171**, de coordenadas **N 9.721.951,65m** e **E 579.053,67m** ; deste segue com azimute de **229°18'51,80"** por uma distância de 1,69m, até o ponto **P172**, de coordenadas **N 9.721.950,55m** e **E 579.052,39m** ; deste segue com azimute de **226°41'06,16"** por uma distância de 1,70m, até o ponto **P173**, de coordenadas **N 9.721.949,39m** e **E 579.051,15m** ; deste segue com azimute de **224°25'52,22"** por uma distância de 1,73m, até o ponto **P174**, de coordenadas **N 9.721.948,16m** e **E 579.049,95m** ; deste segue com azimute de **222°47'50,09"** por uma distância de 1,76m, até o ponto **P175**, de coordenadas **N 9.721.946,86m** e **E 579.048,75m** ; deste segue com azimute de **222°34'34,34"** por uma distância de 1,78m, até o ponto **P176**, de coordenadas **N 9.721.945,55m** e **E 579.047,54m** ; deste segue com azimute de **223°55'17,57"** por uma distância de 1,78m, até o ponto **P177**, de coordenadas **N 9.721.944,27m** e **E 579.046,31m** ; deste segue com azimute de **226°44'49,75"** por uma distância de 1,77m, até o ponto **P178**, de coordenadas **N 9.721.943,06m** e **E 579.045,02m** ; deste segue com azimute de **230°35'21,13"** por uma distância de 1,76m, até o ponto **P179**, de coordenadas **N 9.721.941,94m** e **E 579.043,66m** ; deste segue com azimute de **235°17'12,27"** por uma distância de 1,76m, até o ponto **P180**, de coordenadas **N 9.721.940,94m** e **E 579.042,22m** ; deste segue com azimute de **240°04'12,34"** por uma distância de 1,78m, até o ponto **P181**, de coordenadas **N 9.721.940,05m** e **E 579.040,68m** ; deste segue com azimute de **242°14'19,43"** por uma distância de 1,79m, até o ponto **P182**, de coordenadas **N 9.721.939,22m** e **E 579.039,10m** ; deste segue com azimute de **241°12'56,90"** por uma distância de 1,78m, até o ponto **P183**, de coordenadas **N 9.721.938,36m** e **E 579.037,53m** ; deste segue com azimute de **237°21'08,65"** por uma distância de 1,76m, até o ponto **P184**, de coordenadas **N 9.721.937,41m** e **E 579.036,05m** ; deste segue com azimute de **232°10'07,23"** por uma distância de 1,74m, até o ponto **P185**, de coordenadas **N 9.721.936,34m** e **E 579.034,67m** ; deste segue com azimute de **226°03'06,55"** por uma distância de 1,74m, até o ponto **P186**, de coordenadas **N 9.721.935,14m** e **E 579.033,42m** ; deste segue com azimute de **219°17'52,36"** por uma distância de 1,74m, até o ponto **P187**, de coordenadas **N 9.721.933,79m** e **E 579.032,32m** ; deste segue com azimute de **212°49'46,88"** por uma distância de 1,74m, até o ponto **P188**, de coordenadas **N 9.721.932,32m** e **E 579.031,37m** ; deste segue com azimute de **206°41'16,27"** por uma distância de 1,73m, até o ponto **P189**, de coordenadas **N 9.721.930,78m** e **E 579.030,60m** ; deste segue com azimute de **200°59'28,29"** por uma distância de 1,71m, até o ponto **P190**, de coordenadas **N 9.721.929,18m** e **E 579.029,98m** ; deste segue com azimute de **197°02'16,58"** por uma distância de 1,70m, até o ponto **P191**, de coordenadas **N 9.721.927,56m** e **E 579.029,49m** ; deste segue com azimute de **195°15'03,90"** por uma distância de 1,69m, até o ponto **P192**, de coordenadas **N 9.721.925,93m** e **E 579.029,04m** ; deste segue com azimute de **195°17'36,70"** por uma distância de 1,69m, até o ponto **P193**, de coordenadas **N 9.721.924,30m** e **E 579.028,60m** ; deste segue com azimute de **195°42'04,42"** por uma distância de 1,70m, até o ponto **P194**, de coordenadas **N 9.721.922,67m** e **E 579.028,14m** ; deste segue com azimute de **196°05'44,95"** por uma distância de 1,73m, até o ponto **P195**, de coordenadas **N 9.721.921,01m** e **E 579.027,66m** ; deste segue com azimute de **197°01'51,36"** por uma distância de 1,76m, até o ponto **P196**, de coordenadas **N 9.721.919,33m** e **E 579.027,14m** ; deste segue com azimute de **200°47'03,18"** por uma distância de 1,75m, até o ponto **P197**, de coordenadas **N 9.721.917,69m** e **E 579.026,52m** ; deste segue com azimute de **208°12'15,85"** por uma distância de 1,72m, até o ponto **P198**, de coordenadas **N 9.721.916,17m** e **E 579.025,71m** ; deste segue com azimute de **218°13'12,02"** por uma distância de 1,71m, até o ponto **P199**, de coordenadas **N 9.721.914,83m** e **E 579.024,65m** ; deste segue com azimute de **224°57'24,10"** por uma distância de 1,73m, até o ponto **P200**, de coordenadas **N 9.721.913,61m** e **E 579.023,43m** ; deste segue com azimute de **227°00'42,71"** por uma distância de 1,74m, até o ponto **P201**, de coordenadas **N 9.721.912,42m** e **E 579.022,16m** ; deste segue com azimute de **225°20'39,77"** por uma distância de 1,73m, até o ponto **P202**, de coordenadas **N 9.721.911,21m** e **E 579.020,93m** ; deste segue com azimute de **223°16'01,09"** por uma distância de 1,72m, até o ponto **P203**, de coordenadas **N 9.721.909,95m** e **E 579.019,75m** ; deste segue com azimute de **221°38'08,21"** por uma distância de 1,73m, até o ponto **P204**, de coordenadas **N 9.721.908,66m** e **E 579.018,60m** ; deste segue com azimute de **220°09'28,73"** por uma distância de 1,73m, até o ponto **P205**, de coordenadas **N 9.721.907,34m** e **E 579.017,48m** ; deste segue com azimute de **217°36'04,40"** por uma distância de 1,74m, até o ponto **P206**, de coordenadas **N 9.721.905,96m** e **E 579.016,42m** ; deste segue com azimute de **213°39'26,36"** por uma distância de 1,75m, até o ponto **P207**, de coordenadas **N 9.721.904,50m** e **E 579.015,45m** ; deste segue com azimute de **208°30'15,59"** por uma distância de 1,76m, até o ponto **P208**, de coordenadas **N 9.721.902,96m** e **E 579.014,62m** ; deste segue com azimute de **202°39'16,34"** por uma distância de 1,75m, até o ponto **P209**, de coordenadas **N 9.721.901,35m** e **E 579.013,94m** ; deste segue com azimute de



PREFEITURA DE SÃO LUÍS

SECRETARIA MUNICIPAL DE GOVERNO

MINUTA DE ANTEPROJETO DE LEI Nº _____ DE _____ DE 2019

195°58'37,77" por uma distância de 1,72m, até o ponto **P210**, de coordenadas **N 9.721.899,70m** e **E 579.013,47m** ; deste segue com azimute de 188°55'38,83" por uma distância de 1,69m, até o ponto **P211**, de coordenadas **N 9.721.898,03m** e **E 579.013,21m** ; deste segue com azimute de 184°32'59,08" por uma distância de 1,69m, até o ponto **P212**, de coordenadas **N 9.721.896,34m** e **E 579.013,07m** ; deste segue com azimute de 183°45'36,97" por uma distância de 1,71m, até o ponto **P213**, de coordenadas **N 9.721.894,64m** e **E 579.012,96m** ; deste segue com azimute de 186°12'30,89" por uma distância de 1,73m, até o ponto **P214**, de coordenadas **N 9.721.892,92m** e **E 579.012,78m** ; deste segue com azimute de 190°48'27,17" por uma distância de 1,73m, até o ponto **P215**, de coordenadas **N 9.721.891,21m** e **E 579.012,45m** ; deste segue com azimute de 197°31'05,33" por uma distância de 1,71m, até o ponto **P216**, de coordenadas **N 9.721.889,58m** e **E 579.011,94m** ; deste segue com azimute de 205°49'17,42" por uma distância de 1,70m, até o ponto **P217**, de coordenadas **N 9.721.888,05m** e **E 579.011,19m** ; deste segue com azimute de 212°35'45,52" por uma distância de 1,72m, até o ponto **P218**, de coordenadas **N 9.721.886,60m** e **E 579.010,27m** ; deste segue com azimute de 216°57'59,39" por uma distância de 1,75m, até o ponto **P219**, de coordenadas **N 9.721.885,20m** e **E 579.009,21m** ; deste segue com azimute de 219°12'23,75" por uma distância de 1,78m, até o ponto **P220**, de coordenadas **N 9.721.883,82m** e **E 579.008,09m** ; deste segue com azimute de 220°07'22,80" por uma distância de 1,79m, até o ponto **P221**, de coordenadas **N 9.721.882,46m** e **E 579.006,94m** ; deste segue com azimute de 219°56'11,67" por uma distância de 1,77m, até o ponto **P222**, de coordenadas **N 9.721.881,10m** e **E 579.005,80m** ; deste segue com azimute de 218°49'36,61" por uma distância de 1,72m, até o ponto **P223**, de coordenadas **N 9.721.879,76m** e **E 579.004,73m** ; deste segue com azimute de 217°30'20,69" por uma distância de 1,56m, até o ponto **P224**, de coordenadas **N 9.721.878,52m** e **E 579.003,77m** ; deste segue com azimute de 215°51'44,92" por uma distância de 1,30m, até o ponto **P225**, de coordenadas **N 9.721.877,47m** e **E 579.003,01m** ; deste segue com azimute de 213°10'40,28" por uma distância de 0,99m, até o ponto **P226**, de coordenadas **N 9.721.876,64m** e **E 579.002,47m** ; deste segue com azimute de 209°32'04,89" por uma distância de 0,87m, até o ponto **P227**, de coordenadas **N 9.721.875,88m** e **E 579.002,04m** ; deste segue com azimute de 207°19'25,99" por uma distância de 1,01m, até o ponto **P228**, de coordenadas **N 9.721.874,99m** e **E 579.001,58m** ; deste segue com azimute de 207°41'33,42" por uma distância de 1,33m, até o ponto **P229**, de coordenadas **N 9.721.873,82m** e **E 579.000,96m** ; deste segue com azimute de 210°42'59,98" por uma distância de 1,57m, até o ponto **P230**, de coordenadas **N 9.721.872,47m** e **E 579.000,16m** ; deste segue com azimute de 216°15'45,51" por uma distância de 1,68m, até o ponto **P231**, de coordenadas **N 9.721.871,11m** e **E 578.999,17m** ; deste segue com azimute de 224°09'31,49" por uma distância de 1,71m, até o ponto **P232**, de coordenadas **N 9.721.869,89m** e **E 578.997,98m** ; deste segue com azimute de 231°46'02,28" por uma distância de 1,72m, até o ponto **P233**, de coordenadas **N 9.721.868,82m** e **E 578.996,62m** ; deste segue com azimute de 238°26'05,83" por uma distância de 1,74m, até o ponto **P234**, de coordenadas **N 9.721.867,91m** e **E 578.995,15m** ; deste segue com azimute de 244°06'38,63" por uma distância de 1,74m, até o ponto **P235**, de coordenadas **N 9.721.867,15m** e **E 578.993,58m** ; deste segue com azimute de 247°57'26,07" por uma distância de 1,75m, até o ponto **P236**, de coordenadas **N 9.721.866,49m** e **E 578.991,95m** ; deste segue com azimute de 249°46'35,46" por uma distância de 1,76m, até o ponto **P237**, de coordenadas **N 9.721.865,88m** e **E 578.990,30m** ; deste segue com azimute de 249°44'41,56" por uma distância de 1,77m, até o ponto **P238**, de coordenadas **N 9.721.865,27m** e **E 578.988,64m** ; deste segue com azimute de 248°23'21,27" por uma distância de 1,76m, até o ponto **P239**, de coordenadas **N 9.721.864,62m** e **E 578.987,01m** ; deste segue com azimute de 245°48'50,40" por uma distância de 1,75m, até o ponto **P240**, de coordenadas **N 9.721.863,91m** e **E 578.985,41m** ; deste segue com azimute de 242°11'33,59" por uma distância de 1,74m, até o ponto **P241**, de coordenadas **N 9.721.863,10m** e **E 578.983,87m** ; deste segue com azimute de 238°21'26,47" por uma distância de 1,74m, até o ponto **P242**, de coordenadas **N 9.721.862,18m** e **E 578.982,39m** ; deste segue com azimute de 234°32'52,14" por uma distância de 1,74m, até o ponto **P243**, de coordenadas **N 9.721.861,17m** e **E 578.980,98m** ; deste segue com azimute de 230°51'54,45" por uma distância de 1,75m, até o ponto **P244**, de coordenadas **N 9.721.860,07m** e **E 578.979,62m** ; deste segue com azimute de 227°34'54,89" por uma distância de 1,76m, até o ponto **P245**, de coordenadas **N 9.721.858,88m** e **E 578.978,32m** ; deste segue com azimute de 224°43'09,04" por uma distância de 1,76m, até o ponto **P246**, de coordenadas **N 9.721.857,63m** e **E 578.977,08m** ; deste segue com azimute de 222°27'43,38" por uma distância de 1,75m, até o ponto **P247**, de coordenadas **N 9.721.856,34m** e **E 578.975,90m** ; deste segue com azimute de 221°43'55,44" por uma distância de 1,75m, até o ponto **P248**, de coordenadas **N 9.721.855,04m** e **E 578.974,74m** ; deste segue com azimute de 222°46'22,36" por uma distância de 1,75m, até o ponto **P249**, de coordenadas **N 9.721.853,75m** e **E 578.973,55m** ; deste segue com azimute de 225°11'55,16" por uma distância de 1,76m, até o ponto **P250**, de coordenadas **N 9.721.852,51m** e **E 578.972,29m** ; deste segue com azimute de 227°32'12,00" por uma distância de 1,78m, até o ponto **P251**, de coordenadas **N 9.721.851,31m** e **E 578.970,98m** ; deste segue com azimute de 229°26'10,93" por uma distância de 1,79m, até o ponto **P252**, de coordenadas **N 9.721.850,14m** e **E 578.969,62m**



PREFEITURA DE SÃO LUÍS

SECRETARIA MUNICIPAL DE GOVERNO

MINUTA DE ANTEPROJETO DE LEI Nº _____ DE _____ DE 2019

; deste segue com azimute de 230°44'38,93" por uma distância de 1,80m, até o ponto **P253**, de coordenadas N **9.721.849,01m** e E **578.968,23m** ; deste segue com azimute de 230°48'00,34" por uma distância de 1,80m, até o ponto **P254**, de coordenadas N **9.721.847,87m** e E **578.966,84m** ; deste segue com azimute de 229°26'09,17" por uma distância de 1,79m, até o ponto **P255**, de coordenadas N **9.721.846,71m** e E **578.965,48m** ; deste segue com azimute de 226°54'23,38" por uma distância de 1,78m, até o ponto **P256**, de coordenadas N **9.721.845,49m** e E **578.964,18m** ; deste segue com azimute de 224°20'41,68" por uma distância de 1,77m, até o ponto **P257**, de coordenadas N **9.721.844,23m** e E **578.962,94m** ; deste segue com azimute de 222°03'02,94" por uma distância de 1,76m, até o ponto **P258**, de coordenadas N **9.721.842,92m** e E **578.961,76m** ; deste segue com azimute de 220°07'06,40" por uma distância de 1,76m, até o ponto **P259**, de coordenadas N **9.721.841,57m** e E **578.960,63m** ; deste segue com azimute de 218°53'58,71" por uma distância de 1,76m, até o ponto **P260**, de coordenadas N **9.721.840,20m** e E **578.959,52m** ; deste segue com azimute de 218°29'15,06" por uma distância de 1,77m, até o ponto **P261**, de coordenadas N **9.721.838,82m** e E **578.958,42m** ; deste segue com azimute de 218°46'15,43" por uma distância de 1,78m, até o ponto **P262**, de coordenadas N **9.721.837,43m** e E **578.957,31m** ; deste segue com azimute de 219°19'35,19" por uma distância de 1,79m, até o ponto **P263**, de coordenadas N **9.721.836,05m** e E **578.956,18m** ; deste segue com azimute de 220°03'18,77" por uma distância de 1,78m, até o ponto **P264**, de coordenadas N **9.721.834,68m** e E **578.955,03m** ; deste segue com azimute de 220°49'59,19" por uma distância de 1,77m, até o ponto **P265**, de coordenadas N **9.721.833,34m** e E **578.953,87m** ; deste segue com azimute de 221°07'28,14" por uma distância de 1,77m, até o ponto **P266**, de coordenadas N **9.721.832,01m** e E **578.952,71m** ; deste segue com azimute de 220°47'11,85" por uma distância de 1,76m, até o ponto **P267**, de coordenadas N **9.721.830,67m** e E **578.951,55m** ; deste segue com azimute de 220°03'52,00" por uma distância de 1,76m, até o ponto **P268**, de coordenadas N **9.721.829,33m** e E **578.950,42m** ; deste segue com azimute de 219°57'18,24" por uma distância de 1,75m, até o ponto **P269**, de coordenadas N **9.721.827,99m** e E **578.949,30m** ; deste segue com azimute de 220°43'07,44" por uma distância de 1,74m, até o ponto **P270**, de coordenadas N **9.721.826,67m** e E **578.948,17m** ; deste segue com azimute de 221°58'21,63" por uma distância de 1,72m, até o ponto **P271**, de coordenadas N **9.721.825,39m** e E **578.947,01m** ; deste segue com azimute de 222°04'43,86" por uma distância de 1,74m, até o ponto **P272**, de coordenadas N **9.721.824,10m** e E **578.945,85m** ; deste segue com azimute de 220°40'17,80" por uma distância de 1,79m, até o ponto **P273**, de coordenadas N **9.721.822,74m** e E **578.944,68m** ; deste segue com azimute de 218°11'13,01" por uma distância de 1,84m, até o ponto **P274**, de coordenadas N **9.721.821,29m** e E **578.943,54m** ; deste segue com azimute de 215°31'24,13" por uma distância de 1,79m, até o ponto **P275**, de coordenadas N **9.721.819,83m** e E **578.942,50m** ; deste segue com azimute de 212°18'03,80" por uma distância de 1,61m, até o ponto **P276**, de coordenadas N **9.721.818,47m** e E **578.941,64m** ; deste segue com azimute de 207°49'21,49" por uma distância de 1,33m, até o ponto **P277**, de coordenadas N **9.721.817,30m** e E **578.941,02m** ; deste segue com azimute de 203°31'06,58" por uma distância de 1,12m, até o ponto **P278**, de coordenadas N **9.721.816,27m** e E **578.940,57m** ; deste segue com azimute de 201°25'20,61" por uma distância de 1,03m, até o ponto **P279**, de coordenadas N **9.721.815,31m** e E **578.940,20m** ; deste segue com azimute de 202°07'52,02" por uma distância de 1,02m, até o ponto **P280**, de coordenadas N **9.721.814,37m** e E **578.939,81m** ; deste segue com azimute de 203°08'04,38" por uma distância de 1,04m, até o ponto **P281**, de coordenadas N **9.721.813,42m** e E **578.939,41m** ; deste segue com azimute de 203°45'04,53" por uma distância de 1,06m, até o ponto **P282**, de coordenadas N **9.721.812,45m** e E **578.938,98m** ; deste segue com azimute de 204°05'26,35" por uma distância de 1,08m, até o ponto **P283**, de coordenadas N **9.721.811,46m** e E **578.938,54m** ; deste segue com azimute de 204°33'22,23" por uma distância de 1,09m, até o ponto **P284**, de coordenadas N **9.721.810,47m** e E **578.938,09m** ; deste segue com azimute de 205°15'38,85" por uma distância de 1,09m, até o ponto **P285**, de coordenadas N **9.721.809,49m** e E **578.937,62m** ; deste segue com azimute de 206°02'40,29" por uma distância de 1,07m, até o ponto **P286**, de coordenadas N **9.721.808,53m** e E **578.937,15m** ; deste segue com azimute de 206°08'14,64" por uma distância de 1,05m, até o ponto **P287**, de coordenadas N **9.721.807,58m** e E **578.936,69m** ; deste segue com azimute de 205°18'29,37" por uma distância de 1,04m, até o ponto **P288**, de coordenadas N **9.721.806,64m** e E **578.936,24m** ; deste segue com azimute de 203°37'12,74" por uma distância de 1,03m, até o ponto **P289**, de coordenadas N **9.721.805,69m** e E **578.935,83m** ; deste segue com azimute de 201°24'03,81" por uma distância de 1,03m, até o ponto **P290**, de coordenadas N **9.721.804,74m** e E **578.935,46m** ; deste segue com azimute de 198°43'33,32" por uma distância de 1,02m, até o ponto **P291**, de coordenadas N **9.721.803,77m** e E **578.935,13m** ; deste segue com azimute de 196°00'47,53" por uma distância de 1,02m, até o ponto **P292**, de coordenadas N **9.721.802,79m** e E **578.934,85m** ; deste segue com azimute de 194°57'49,16" por uma distância de 1,02m, até o ponto **P293**, de coordenadas N **9.721.801,81m** e E **578.934,58m** ; deste segue com azimute de 195°59'40,64" por uma distância de 1,03m, até o ponto **P294**, de coordenadas N **9.721.800,82m** e E **578.934,30m** ; deste segue com azimute de 198°37'17,52" por uma distância de 1,04m, até o ponto **P295**, de coordenadas N



PREFEITURA DE SÃO LUÍS

SECRETARIA MUNICIPAL DE GOVERNO

MINUTA DE ANTEPROJETO DE LEI Nº _____ DE _____ DE 2019

9.721.799,83m e E 578.933,97m ; deste segue com azimute de 201°08'12,90" por uma distância de 1,05m, até o ponto **P296**, de coordenadas N 9.721.798,85m e E 578.933,59m ; deste segue com azimute de 203°11'02,62" por uma distância de 1,05m, até o ponto **P297**, de coordenadas N 9.721.797,89m e E 578.933,18m ; deste segue com azimute de 204°41'31,56" por uma distância de 1,04m, até o ponto **P298**, de coordenadas N 9.721.796,94m e E 578.932,74m ; deste segue com azimute de 205°10'12,38" por uma distância de 1,04m, até o ponto **P299**, de coordenadas N 9.721.796,00m e E 578.932,30m ; deste segue com azimute de 204°28'42,74" por uma distância de 1,04m, até o ponto **P300**, de coordenadas N 9.721.795,05m e E 578.931,87m ; deste segue com azimute de 203°10'57,86" por uma distância de 1,04m, até o ponto **P301**, de coordenadas N 9.721.794,09m e E 578.931,46m ; deste segue com azimute de 203°28'01,09" por uma distância de 1,02m, até o ponto **P302**, de coordenadas N 9.721.793,16m e E 578.931,05m ; deste segue com azimute de 206°05'05,79" por uma distância de 0,96m, até o ponto **P303**, de coordenadas N 9.721.792,30m e E 578.930,63m ; deste segue com azimute de 210°28'10,86" por uma distância de 0,87m, até o ponto **P304**, de coordenadas N 9.721.791,54m e E 578.930,19m ; deste segue com azimute de 211°38'42,46" por uma distância de 0,76m, até o ponto **P305**, de coordenadas N 9.721.790,90m e E 578.929,79m ; deste segue com azimute de 206°03'35,73" por uma distância de 0,61m, até o ponto **P306**, de coordenadas N 9.721.790,35m e E 578.929,52m ; deste segue com azimute de 190°32'30,82" por uma distância de 0,49m, até o ponto **P307**, de coordenadas N 9.721.789,87m e E 578.929,43m ; deste segue com azimute de 179°08'18,73" por uma distância de 0,50m, até o ponto **P308**, de coordenadas N 9.721.789,37m e E 578.929,44m ; deste segue com azimute de 181°03'07,95" por uma distância de 0,61m, até o ponto **P309**, de coordenadas N 9.721.788,76m e E 578.929,43m ; deste segue com azimute de 188°24'58,37" por uma distância de 0,80m, até o ponto **P310**, de coordenadas N 9.721.787,97m e E 578.929,31m ; deste segue com azimute de 192°33'53,47" por uma distância de 0,90m, até o ponto **P311**, de coordenadas N 9.721.787,10m e E 578.929,12m ; deste segue com azimute de 194°40'09,94" por uma distância de 0,86m, até o ponto **P312**, de coordenadas N 9.721.786,27m e E 578.928,90m ; deste segue com azimute de 195°36'11,81" por uma distância de 0,71m, até o ponto **P313**, de coordenadas N 9.721.785,58m e E 578.928,71m ; deste segue com azimute de 194°46'48,45" por uma distância de 0,60m, até o ponto **P314**, de coordenadas N 9.721.785,00m e E 578.928,55m ; deste segue com azimute de 191°17'49,80" por uma distância de 0,54m, até o ponto **P315**, de coordenadas N 9.721.784,48m e E 578.928,45m ; deste segue com azimute de 186°22'16,02" por uma distância de 0,54m, até o ponto **P316**, de coordenadas N 9.721.783,94m e E 578.928,39m ; deste segue com azimute de 184°32'48,03" por uma distância de 0,60m, até o ponto **P317**, de coordenadas N 9.721.783,34m e E 578.928,34m ; deste segue com azimute de 186°07'08,56" por uma distância de 0,71m, até o ponto **P318**, de coordenadas N 9.721.782,63m e E 578.928,27m ; deste segue com azimute de 189°04'38,41" por uma distância de 0,84m, até o ponto **P319**, de coordenadas N 9.721.781,80m e E 578.928,13m ; deste segue com azimute de 191°00'41,09" por uma distância de 0,95m, até o ponto **P320**, de coordenadas N 9.721.780,87m e E 578.927,95m ; deste segue com azimute de 192°03'23,31" por uma distância de 1,01m, até o ponto **P321**, de coordenadas N 9.721.779,88m e E 578.927,74m ; deste segue com azimute de 192°19'27,19" por uma distância de 1,02m, até o ponto **P322**, de coordenadas N 9.721.778,88m e E 578.927,52m ; deste segue com azimute de 191°08'26,96" por uma distância de 1,03m, até o ponto **P323**, de coordenadas N 9.721.777,87m e E 578.927,32m ; deste segue com azimute de 188°20'51,33" por uma distância de 1,04m, até o ponto **P324**, de coordenadas N 9.721.776,85m e E 578.927,17m ; deste segue com azimute de 184°24'48,43" por uma distância de 1,05m, até o ponto **P325**, de coordenadas N 9.721.775,80m e E 578.927,09m ; deste segue com azimute de 181°00'24,07" por uma distância de 1,05m, até o ponto **P326**, de coordenadas N 9.721.774,75m e E 578.927,07m ; deste segue com azimute de 178°26'47,59" por uma distância de 1,05m, até o ponto **P327**, de coordenadas N 9.721.773,71m e E 578.927,10m ; deste segue com azimute de 176°45'45,99" por uma distância de 1,03m, até o ponto **P328**, de coordenadas N 9.721.772,68m e E 578.927,16m ; deste segue com azimute de 176°22'27,38" por uma distância de 1,02m, até o ponto **P329**, de coordenadas N 9.721.771,66m e E 578.927,22m ; deste segue com azimute de 177°26'09,43" por uma distância de 1,01m, até o ponto **P330**, de coordenadas N 9.721.770,65m e E 578.927,27m ; deste segue com azimute de 180°00'44,22" por uma distância de 1,01m, até o ponto **P331**, de coordenadas N 9.721.769,64m e E 578.927,27m ; deste segue com azimute de 184°17'44,57" por uma distância de 1,01m, até o ponto **P332**, de coordenadas N 9.721.768,64m e E 578.927,19m ; deste segue com azimute de 190°18'31,96" por uma distância de 1,01m, até o ponto **P333**, de coordenadas N 9.721.767,64m e E 578.927,01m ; deste segue com azimute de 197°47'31,85" por uma distância de 1,03m, até o ponto **P334**, de coordenadas N 9.721.766,67m e E 578.926,70m ; deste segue com azimute de 206°33'21,72" por uma distância de 1,02m, até o ponto **P335**, de coordenadas N 9.721.765,76m e E 578.926,25m ; deste segue com azimute de 217°20'40,40" por uma distância de 0,99m, até o ponto **P336**, de coordenadas N 9.721.764,97m e E 578.925,64m ; deste segue com azimute de 229°40'26,40" por uma distância de 0,98m, até o ponto **P337**, de coordenadas N 9.721.764,34m e E 578.924,90m ; deste segue com azimute de 238°16'47,11" por uma distância de 0,99m, até o



PREFEITURA DE SÃO LUÍS

SECRETARIA MUNICIPAL DE GOVERNO

MINUTA DE ANTEPROJETO DE LEI Nº _____ DE _____ DE 2019

ponto **P338**, de coordenadas **N 9.721.763,82m** e **E 578.924,06m** ; deste segue com azimute de **241°43'21,60"** por uma distância de **1,02m**, até o ponto **P339**, de coordenadas **N 9.721.763,33m** e **E 578.923,16m** ; deste segue com azimute de **241°02'06,37"** por uma distância de **1,04m**, até o ponto **P340**, de coordenadas **N 9.721.762,83m** e **E 578.922,25m** ; deste segue com azimute de **239°03'21,03"** por uma distância de **1,05m**, até o ponto **P341**, de coordenadas **N 9.721.762,29m** e **E 578.921,35m** ; deste segue com azimute de **236°27'18,89"** por uma distância de **1,06m**, até o ponto **P342**, de coordenadas **N 9.721.761,71m** e **E 578.920,47m** ; deste segue com azimute de **233°20'32,20"** por uma distância de **1,06m**, até o ponto **P343**, de coordenadas **N 9.721.761,07m** e **E 578.919,62m** ; deste segue com azimute de **230°12'12,17"** por uma distância de **1,07m**, até o ponto **P344**, de coordenadas **N 9.721.760,39m** e **E 578.918,79m** ; deste segue com azimute de **227°10'22,66"** por uma distância de **1,08m**, até o ponto **P345**, de coordenadas **N 9.721.759,65m** e **E 578.918,00m** ; deste segue com azimute de **224°17'23,95"** por uma distância de **1,09m**, até o ponto **P346**, de coordenadas **N 9.721.758,87m** e **E 578.917,23m** ; deste segue com azimute de **221°37'28,46"** por uma distância de **1,09m**, até o ponto **P347**, de coordenadas **N 9.721.758,05m** e **E 578.916,51m** ; deste segue com azimute de **219°05'41,67"** por uma distância de **1,08m**, até o ponto **P348**, de coordenadas **N 9.721.757,21m** e **E 578.915,83m** ; deste segue com azimute de **216°06'38,61"** por uma distância de **1,05m**, até o ponto **P349**, de coordenadas **N 9.721.756,37m** e **E 578.915,21m** ; deste segue com azimute de **210°34'00,94"** por uma distância de **1,01m**, até o ponto **P350**, de coordenadas **N 9.721.755,49m** e **E 578.914,69m** ; deste segue com azimute de **201°47'35,68"** por uma distância de **1,00m**, até o ponto **P351**, de coordenadas **N 9.721.754,57m** e **E 578.914,32m** ; deste segue com azimute de **191°09'43,17"** por uma distância de **1,01m**, até o ponto **P352**, de coordenadas **N 9.721.753,57m** e **E 578.914,13m** ; deste segue com azimute de **183°12'48,49"** por uma distância de **1,05m**, até o ponto **P353**, de coordenadas **N 9.721.752,53m** e **E 578.914,07m** ; deste segue com azimute de **178°34'42,93"** por uma distância de **1,07m**, até o ponto **P354**, de coordenadas **N 9.721.751,46m** e **E 578.914,09m** ; deste segue com azimute de **176°41'53,90"** por uma distância de **1,07m**, até o ponto **P355**, de coordenadas **N 9.721.750,39m** e **E 578.914,16m** ; deste segue com azimute de **176°58'12,79"** por uma distância de **1,06m**, até o ponto **P356**, de coordenadas **N 9.721.749,33m** e **E 578.914,21m** ; deste segue com azimute de **179°17'07,74"** por uma distância de **1,06m**, até o ponto **P357**, de coordenadas **N 9.721.748,27m** e **E 578.914,23m** ; deste segue com azimute de **185°55'05,14"** por uma distância de **1,07m**, até o ponto **P358**, de coordenadas **N 9.721.747,20m** e **E 578.914,12m** ; deste segue com azimute de **204°15'55,24"** por uma distância de **1,19m**, até o ponto **P359**, de coordenadas **N 9.721.746,12m** e **E 578.913,63m** ; deste segue com azimute de **226°18'37,99"** por uma distância de **1,61m**, até o ponto **P360**, de coordenadas **N 9.721.745,01m** e **E 578.912,46m** ; deste segue com azimute de **240°45'41,13"** por uma distância de **2,28m**, até o ponto **P361**, de coordenadas **N 9.721.743,89m** e **E 578.910,47m** ; deste segue com azimute de **248°25'11,43"** por uma distância de **2,57m**, até o ponto **P362**, de coordenadas **N 9.721.742,94m** e **E 578.908,08m** ; deste segue com azimute de **255°35'50,38"** por uma distância de **2,30m**, até o ponto **P363**, de coordenadas **N 9.721.742,37m** e **E 578.905,85m** ; deste segue com azimute de **267°51'23,30"** por uma distância de **1,63m**, até o ponto **P364**, de coordenadas **N 9.721.742,31m** e **E 578.904,22m** ; deste segue com azimute de **284°47'41,66"** por uma distância de **1,20m**, até o ponto **P365**, de coordenadas **N 9.721.742,62m** e **E 578.903,06m** ; deste segue com azimute de **295°57'40,62"** por uma distância de **1,05m**, até o ponto **P366**, de coordenadas **N 9.721.743,08m** e **E 578.902,11m** ; deste segue com azimute de **294°23'23,62"** por uma distância de **1,03m**, até o ponto **P367**, de coordenadas **N 9.721.743,50m** e **E 578.901,17m** ; deste segue com azimute de **288°18'53,23"** por uma distância de **1,02m**, até o ponto **P368**, de coordenadas **N 9.721.743,82m** e **E 578.900,21m** ; deste segue com azimute de **279°50'55,18"** por uma distância de **1,00m**, até o ponto **P369**, de coordenadas **N 9.721.743,99m** e **E 578.899,22m** ; deste segue com azimute de **269°19'56,53"** por uma distância de **0,99m**, até o ponto **P370**, de coordenadas **N 9.721.743,98m** e **E 578.898,23m** ; deste segue com azimute de **259°36'45,09"** por uma distância de **0,99m**, até o ponto **P371**, de coordenadas **N 9.721.743,80m** e **E 578.897,26m** ; deste segue com azimute de **251°28'06,44"** por uma distância de **1,00m**, até o ponto **P372**, de coordenadas **N 9.721.743,49m** e **E 578.896,31m** ; deste segue com azimute de **244°57'39,97"** por uma distância de **1,02m**, até o ponto **P373**, de coordenadas **N 9.721.743,06m** e **E 578.895,39m** ; deste segue com azimute de **240°49'59,98"** por uma distância de **1,03m**, até o ponto **P374**, de coordenadas **N 9.721.742,55m** e **E 578.894,49m** ; deste segue com azimute de **239°11'30,52"** por uma distância de **1,04m**, até o ponto **P375**, de coordenadas **N 9.721.742,02m** e **E 578.893,60m** ; deste segue com azimute de **239°32'46,14"** por uma distância de **1,04m**, até o ponto **P376**, de coordenadas **N 9.721.741,49m** e **E 578.892,70m** ; deste segue com azimute de **240°17'29,84"** por uma distância de **1,04m**, até o ponto **P377**, de coordenadas **N 9.721.740,98m** e **E 578.891,79m** ; deste segue com azimute de **241°01'57,53"** por uma distância de **1,04m**, até o ponto **P378**, de coordenadas **N 9.721.740,47m** e **E 578.890,88m** ; deste segue com azimute de **241°45'54,07"** por uma distância de **1,04m**, até o ponto **P379**, de coordenadas **N 9.721.739,98m** e **E 578.889,96m** ; deste segue com azimute de **242°28'13,30"** por uma distância de **1,04m**, até o ponto **P380**, de coordenadas **N 9.721.739,50m** e **E 578.889,04m** ; deste segue com azimute de **243°08'55,21"** por



PREFEITURA DE SÃO LUÍS

SECRETARIA MUNICIPAL DE GOVERNO

MINUTA DE ANTEPROJETO DE LEI Nº _____ DE _____ DE 2019

uma distância de 1,03m, até o ponto **P381**, de coordenadas **N 9.721.739,03m** e **E 578.888,12m** ; deste segue com azimute de $243^{\circ}44'27,15''$ por uma distância de 1,02m, até o ponto **P382**, de coordenadas **N 9.721.738,58m** e **E 578.887,20m** ; deste segue com azimute de $243^{\circ}59'16,78''$ por uma distância de 1,02m, até o ponto **P383**, de coordenadas **N 9.721.738,13m** e **E 578.886,29m** ; deste segue com azimute de $243^{\circ}49'02,07''$ por uma distância de 1,01m, até o ponto **P384**, de coordenadas **N 9.721.737,69m** e **E 578.885,38m** ; deste segue com azimute de $243^{\circ}12'31,79''$ por uma distância de 1,01m, até o ponto **P385**, de coordenadas **N 9.721.737,23m** e **E 578.884,48m** ; deste segue com azimute de $242^{\circ}06'13,55''$ por uma distância de 1,01m, até o ponto **P386**, de coordenadas **N 9.721.736,76m** e **E 578.883,58m** ; deste segue com azimute de $240^{\circ}29'58,25''$ por uma distância de 1,02m, até o ponto **P387**, de coordenadas **N 9.721.736,26m** e **E 578.882,70m** ; deste segue com azimute de $238^{\circ}26'17,40''$ por uma distância de 1,03m, até o ponto **P388**, de coordenadas **N 9.721.735,72m** e **E 578.881,82m** ; deste segue com azimute de $236^{\circ}01'15,59''$ por uma distância de 0,66m, até o ponto **P389**, de coordenadas **N 9.721.735,35m** e **E 578.881,28m** ; deste segue com azimute de $236^{\circ}01'15,59''$ por uma distância de 0,38m, até o ponto **P390**, de coordenadas **N 9.721.735,14m** e **E 578.880,96m** ; deste segue com azimute de $233^{\circ}18'19,46''$ por uma distância de 1,06m, até o ponto **P391**, de coordenadas **N 9.721.734,51m** e **E 578.880,11m** ; deste segue com azimute de $230^{\circ}39'50,71''$ por uma distância de 1,08m, até o ponto **P392**, de coordenadas **N 9.721.733,82m** e **E 578.879,27m** ; deste segue com azimute de $229^{\circ}21'47,08''$ por uma distância de 1,10m, até o ponto **P393**, de coordenadas **N 9.721.733,11m** e **E 578.878,44m** ; deste segue com azimute de $229^{\circ}38'07,23''$ por uma distância de 1,10m, até o ponto **P394**, de coordenadas **N 9.721.732,40m** e **E 578.877,61m** ; deste segue com azimute de $231^{\circ}14'09,70''$ por uma distância de 1,09m, até o ponto **P395**, de coordenadas **N 9.721.731,71m** e **E 578.876,75m** ; deste segue com azimute de $233^{\circ}14'39,28''$ por uma distância de 1,09m, até o ponto **P396**, de coordenadas **N 9.721.731,06m** e **E 578.875,88m** ; deste segue com azimute de $235^{\circ}24'42,42''$ por uma distância de 1,09m, até o ponto **P397**, de coordenadas **N 9.721.730,44m** e **E 578.874,98m** ; deste segue com azimute de $237^{\circ}46'04,43''$ por uma distância de 0,06m, até o ponto **P398**, de coordenadas **N 9.721.730,41m** e **E 578.874,93m** ; deste segue com azimute de $237^{\circ}46'04,43''$ por uma distância de 1,03m, até o ponto **P399**, de coordenadas **N 9.721.729,86m** e **E 578.874,06m** ; deste segue com azimute de $240^{\circ}32'02,88''$ por uma distância de 1,08m, até o ponto **P400**, de coordenadas **N 9.721.729,33m** e **E 578.873,12m** ; deste segue com azimute de $243^{\circ}51'47,18''$ por uma distância de 1,06m, até o ponto **P401**, de coordenadas **N 9.721.728,86m** e **E 578.872,16m** ; deste segue com azimute de $247^{\circ}41'22,42''$ por uma distância de 1,04m, até o ponto **P402**, de coordenadas **N 9.721.728,46m** e **E 578.871,20m** ; deste segue com azimute de $251^{\circ}12'33,60''$ por uma distância de 1,03m, até o ponto **P403**, de coordenadas **N 9.721.728,13m** e **E 578.870,23m** ; deste segue com azimute de $254^{\circ}03'45,36''$ por uma distância de 1,03m, até o ponto **P404**, de coordenadas **N 9.721.727,85m** e **E 578.869,24m** ; deste segue com azimute de $256^{\circ}12'43,52''$ por uma distância de 1,05m, até o ponto **P405**, de coordenadas **N 9.721.727,60m** e **E 578.868,22m** ; deste segue com azimute de $257^{\circ}55'05,31''$ por uma distância de 1,06m, até o ponto **P406**, de coordenadas **N 9.721.727,38m** e **E 578.867,18m** ; deste segue com azimute de $259^{\circ}17'15,92''$ por uma distância de 1,07m, até o ponto **P407**, de coordenadas **N 9.721.727,18m** e **E 578.866,13m** ; deste segue com azimute de $260^{\circ}33'58,76''$ por uma distância de 1,07m, até o ponto **P408**, de coordenadas **N 9.721.727,00m** e **E 578.865,07m** ; deste segue com azimute de $262^{\circ}40'13,65''$ por uma distância de 0,43m, até o ponto **P409**, de coordenadas **N 9.721.726,95m** e **E 578.864,64m** ; deste segue com azimute de $241^{\circ}45'07,75''$ por uma distância de 4,88m, até o ponto **P410**, de coordenadas **N 9.721.724,64m** e **E 578.860,35m** ; deste segue com azimute de $187^{\circ}14'54,80''$ por uma distância de 8,79m, até o ponto **P411**, de coordenadas **N 9.721.715,92m** e **E 578.859,24m** ; deste segue com azimute de $245^{\circ}24'35,58''$ por uma distância de 5,28m, até o ponto **P412**, de coordenadas **N 9.721.713,72m** e **E 578.854,43m** ; deste segue com azimute de $277^{\circ}21'08,57''$ por uma distância de 9,16m, até o ponto **P413**, de coordenadas **N 9.721.714,89m** e **E 578.845,35m** ; deste segue com azimute de $268^{\circ}08'38,34''$ por uma distância de 3,08m, até o ponto **P414**, de coordenadas **N 9.721.714,79m** e **E 578.842,27m** ; deste segue com azimute de $16^{\circ}59'08,98''$ por uma distância de 4,85m, até o ponto **P415**, de coordenadas **N 9.721.719,42m** e **E 578.843,69m** ; deste segue com azimute de $3^{\circ}34'42,86''$ por uma distância de 4,79m, até o ponto **P416**, de coordenadas **N 9.721.724,20m** e **E 578.843,99m** ; deste segue com azimute de $30^{\circ}17'07,61''$ por uma distância de 4,15m, até o ponto **P417**, de coordenadas **N 9.721.727,79m** e **E 578.846,08m** ; deste segue com azimute de $6^{\circ}20'39,17''$ por uma distância de 2,70m, até o ponto **P418**, de coordenadas **N 9.721.730,47m** e **E 578.846,38m** ; deste segue com azimute de $6^{\circ}20'54,57''$ por uma distância de 2,70m, até o ponto **P419**, de coordenadas **N 9.721.733,16m** e **E 578.846,68m** ; deste segue com azimute de $9^{\circ}28'31,15''$ por uma distância de 1,82m, até o ponto **P420**, de coordenadas **N 9.721.734,95m** e **E 578.846,98m** ; deste segue com azimute de $360^{\circ}00'00,00''$ por uma distância de 2,09m, até o ponto **P421**, de coordenadas **N 9.721.737,05m** e **E 578.846,98m** ; deste segue com azimute de $20^{\circ}34'38,34''$ por uma distância de 2,55m, até o ponto **P422**, de coordenadas **N 9.721.739,43m** e **E 578.847,87m** ; deste segue com azimute de $21^{\circ}03'28,35''$ por uma distância de 8,32m, até o ponto **P423**, de coordenadas **N 9.721.747,20m** e **E 578.850,86m** ; deste segue com



PREFEITURA DE SÃO LUÍS

SECRETARIA MUNICIPAL DE GOVERNO

MINUTA DE ANTEPROJETO DE LEI Nº _____ DE _____ DE 2019

azimute de 2°43'41,04" por uma distância de 6,28m, até o ponto **P424**, de coordenadas **N 9.721.753,47m** e **E 578.851,16m** ; deste segue com azimute de 8°45'28,42" por uma distância de 3,93m, até o ponto **P425**, de coordenadas **N 9.721.757,35m** e **E 578.851,76m** ; deste segue com azimute de 15°57'37,73" por uma distância de 4,35m, até o ponto **P426**, de coordenadas **N 9.721.761,53m** e **E 578.852,96m** ; deste segue com azimute de 348°40'40,15" por uma distância de 4,57m, até o ponto **P427**, de coordenadas **N 9.721.766,01m** e **E 578.852,06m** ; deste segue com azimute de 324°58'47,69" por uma distância de 3,65m, até o ponto **P428**, de coordenadas **N 9.721.769,00m** e **E 578.849,97m** ; deste segue com azimute de 245°00'25,58" por uma distância de 4,95m, até o ponto **P429**, de coordenadas **N 9.721.766,91m** e **E 578.845,48m** ; deste segue com azimute de 210°59'30,65" por uma distância de 6,97m, até o ponto **P430**, de coordenadas **N 9.721.760,94m** e **E 578.841,89m** ; deste segue com azimute de 218°41'24,09" por uma distância de 3,83m, até o ponto **P431**, de coordenadas **N 9.721.757,95m** e **E 578.839,50m** ; deste segue com azimute de 270°00'00,00" por uma distância de 1,79m, até o ponto **P432**, de coordenadas **N 9.721.757,95m** e **E 578.837,71m** ; deste segue com azimute de 311°09'20,91" por uma distância de 3,18m, até o ponto **P433**, de coordenadas **N 9.721.760,04m** e **E 578.835,32m** ; deste segue com azimute de 331°54'12,11" por uma distância de 5,08m, até o ponto **P434**, de coordenadas **N 9.721.764,52m** e **E 578.832,92m** ; deste segue com azimute de 324°58'37,73" por uma distância de 3,65m, até o ponto **P435**, de coordenadas **N 9.721.767,51m** e **E 578.830,83m** ; deste segue com azimute de 321°18'38,92" por uma distância de 5,74m, até o ponto **P436**, de coordenadas **N 9.721.771,99m** e **E 578.827,24m** ; deste segue com azimute de 20°34'38,34" por uma distância de 2,55m, até o ponto **P437**, de coordenadas **N 9.721.774,38m** e **E 578.828,14m** ; deste segue com azimute de 41°39'52,27" por uma distância de 3,60m, até o ponto **P438**, de coordenadas **N 9.721.777,06m** e **E 578.830,53m** ; deste segue com azimute de 66°58'32,92" por uma distância de 10,77m, até o ponto **P439**, de coordenadas **N 9.721.781,28m** e **E 578.840,44m** ; deste segue com azimute de 7°36'08,46" por uma distância de 14,31m, até o ponto **P440**, de coordenadas **N 9.721.795,46m** e **E 578.842,34m** ; deste segue com azimute de 8°32'23,42" por uma distância de 9,56m, até o ponto **P441**, de coordenadas **N 9.721.804,92m** e **E 578.843,76m** ; deste segue com azimute de 289°33'13,11" por uma distância de 22,60m, até o ponto **P442**, de coordenadas **N 9.721.812,48m** e **E 578.822,46m** ; deste segue com azimute de 32°56'00,33" por uma distância de 9,58m, até o ponto **P443**, de coordenadas **N 9.721.820,52m** e **E 578.827,67m** ; deste segue com azimute de 360°00'00,00" por uma distância de 5,20m, até o ponto **P444**, de coordenadas **N 9.721.825,72m** e **E 578.827,67m** ; deste segue com azimute de 360°00'00,00" por uma distância de 5,20m, até o ponto **P445**, de coordenadas **N 9.721.830,92m** e **E 578.827,67m** ; deste segue com azimute de 99°27'10,54" por uma distância de 5,76m, até o ponto **P446**, de coordenadas **N 9.721.829,97m** e **E 578.833,34m** ; deste segue com azimute de 120°13'43,23" por uma distância de 6,57m, até o ponto **P447**, de coordenadas **N 9.721.826,66m** e **E 578.839,02m** ; deste segue com azimute de 94°23'39,57" por uma distância de 6,17m, até o ponto **P448**, de coordenadas **N 9.721.826,19m** e **E 578.845,18m** ; deste segue com azimute de 18°27'11,53" por uma distância de 4,49m, até o ponto **P449**, de coordenadas **N 9.721.830,44m** e **E 578.846,60m** ; deste segue com azimute de 36°03'25,68" por uma distância de 6,43m, até o ponto **P450**, de coordenadas **N 9.721.835,65m** e **E 578.850,38m** ; deste segue com azimute de 353°09'00,00" por uma distância de 11,90m, até o ponto **P451**, de coordenadas **N 9.721.847,46m** e **E 578.848,96m** ; deste segue com azimute de 272°22'58,80" por uma distância de 11,37m, até o ponto **P452**, de coordenadas **N 9.721.847,94m** e **E 578.837,60m** ; deste segue com azimute de 276°00'10,36" por uma distância de 4,86m, até o ponto **P453**, de coordenadas **N 9.721.848,45m** e **E 578.832,77m** ; deste segue com azimute de 8°08'16,23" por uma distância de 27,11m, até o ponto **P454**, de coordenadas **N 9.721.875,29m** e **E 578.836,61m** ; deste segue com azimute de 353°11'27,42" por uma distância de 7,69m, até o ponto **P455**, de coordenadas **N 9.721.882,92m** e **E 578.835,69m** ; deste segue com azimute de 90°00'00,00" por uma distância de 1,44m, até o ponto **P456**, de coordenadas **N 9.721.882,92m** e **E 578.837,13m** ; deste segue com azimute de 23°13'15,29" por uma distância de 3,60m, até o ponto **P457**, de coordenadas **N 9.721.886,23m** e **E 578.838,55m** ; deste segue com azimute de 360°00'00,00" por uma distância de 5,20m, até o ponto **P458**, de coordenadas **N 9.721.891,43m** e **E 578.838,55m** ; deste segue com azimute de 21°49'25,64" por uma distância de 2,55m, até o ponto **P459**, de coordenadas **N 9.721.893,80m** e **E 578.839,50m** ; deste segue com azimute de 22°37'49,16" por uma distância de 2,75m, até o ponto **P460**, de coordenadas **N 9.721.896,34m** e **E 578.840,56m** ; deste segue com azimute de 13°00'30,34" por uma distância de 4,33m, até o ponto **P461**, de coordenadas **N 9.721.900,55m** e **E 578.841,53m** ; deste segue com azimute de 270°00'00,00" por uma distância de 4,93m, até o ponto **P462**, de coordenadas **N 9.721.900,55m** e **E 578.836,60m** ; deste segue com azimute de 15°48'09,05" por uma distância de 2,99m, até o ponto **P463**, de coordenadas **N 9.721.903,44m** e **E 578.837,41m** ; deste segue com azimute de 357°02'25,43" por uma distância de 16,58m, até o ponto **P464**, de coordenadas **N 9.721.919,99m** e **E 578.836,56m** ; deste segue com azimute de 11°46'48,60" por uma distância de 3,67m, até o ponto **P465**, de coordenadas **N 9.721.923,59m** e **E 578.837,31m** ; deste segue com azimute de 4°24'05,73" por uma distância de 4,23m, até o ponto **P466**, de coordenadas **N 9.721.927,81m** e **E**



PREFEITURA DE SÃO LUÍS

SECRETARIA MUNICIPAL DE GOVERNO

MINUTA DE ANTEPROJETO DE LEI Nº _____ DE _____ DE 2019

578.837,63m ; deste segue com azimute de $92^{\circ}29'11,93''$ por uma distância de 7,48m, até o ponto **P467**, de coordenadas **N 9.721.927,48m** e **E 578.845,10m** ; deste segue com azimute de $75^{\circ}05'01,73''$ por uma distância de 5,04m, até o ponto **P468**, de coordenadas **N 9.721.928,78m** e **E 578.849,98m** ; deste segue com azimute de $20^{\circ}00'04,14''$ por uma distância de 3,80m, até o ponto **P469**, de coordenadas **N 9.721.932,35m** e **E 578.851,27m** ; deste segue com azimute de $356^{\circ}25'16,88''$ por uma distância de 5,20m, até o ponto **P470**, de coordenadas **N 9.721.937,54m** e **E 578.850,95m** ; deste segue com azimute de $270^{\circ}00'00,00''$ por uma distância de 5,20m, até o ponto **P471**, de coordenadas **N 9.721.937,54m** e **E 578.845,75m** ; deste segue com azimute de $323^{\circ}56'37,14''$ por uma distância de 4,41m, até o ponto **P472**, de coordenadas **N 9.721.941,11m** e **E 578.843,15m** ; deste segue com azimute de $26^{\circ}35'24,60''$ por uma distância de 4,35m, até o ponto **P473**, de coordenadas **N 9.721.945,00m** e **E 578.845,10m** ; deste segue com azimute de $360^{\circ}00'00,00''$ por uma distância de 2,27m, até o ponto **P474**, de coordenadas **N 9.721.947,27m** e **E 578.845,10m** ; deste segue com azimute de $57^{\circ}33'24,88''$ por uma distância de 4,23m, até o ponto **P475**, de coordenadas **N 9.721.949,54m** e **E 578.848,68m** ; deste segue com azimute de $14^{\circ}03'03,67''$ por uma distância de 4,01m, até o ponto **P476**, de coordenadas **N 9.721.953,44m** e **E 578.849,65m** ; deste segue com azimute de $4^{\circ}46'11,13''$ por uma distância de 3,91m, até o ponto **P477**, de coordenadas **N 9.721.957,33m** e **E 578.849,98m** ; deste segue com azimute de $327^{\circ}57'49,59''$ por uma distância de 3,06m, até o ponto **P478**, de coordenadas **N 9.721.959,93m** e **E 578.848,35m** ; deste segue com azimute de $314^{\circ}58'17,53''$ por uma distância de 3,21m, até o ponto **P479**, de coordenadas **N 9.721.962,20m** e **E 578.846,08m** ; deste segue com azimute de $5^{\circ}21'00,63''$ por uma distância de 5,00m, até o ponto **P480**, de coordenadas **N 9.721.967,18m** e **E 578.846,54m** ; deste segue com azimute de $355^{\circ}13'59,39''$ por uma distância de 4,29m, até o ponto **P481**, de coordenadas **N 9.721.971,45m** e **E 578.846,19m** ; deste segue com azimute de $360^{\circ}00'00,00''$ por uma distância de 2,49m, até o ponto **P482**, de coordenadas **N 9.721.973,94m** e **E 578.846,19m** ; deste segue com azimute de $324^{\circ}25'54,36''$ por uma distância de 3,07m, até o ponto **P483**, de coordenadas **N 9.721.976,44m** e **E 578.844,40m** ; deste segue com azimute de $314^{\circ}58'09,11''$ por uma distância de 3,02m, até o ponto **P484**, de coordenadas **N 9.721.978,58m** e **E 578.842,26m** ; deste segue com azimute de $288^{\circ}24'59,31''$ por uma distância de 3,38m, até o ponto **P485**, de coordenadas **N 9.721.979,64m** e **E 578.839,06m** ; deste segue com azimute de $355^{\circ}13'49,09''$ por uma distância de 4,29m, até o ponto **P486**, de coordenadas **N 9.721.983,92m** e **E 578.838,70m** ; deste segue com azimute de $8^{\circ}08'25,65''$ por uma distância de 2,52m, até o ponto **P487**, de coordenadas **N 9.721.986,41m** e **E 578.839,06m** ; deste segue com azimute de $90^{\circ}00'00,00''$ por uma distância de 3,57m, até o ponto **P488**, de coordenadas **N 9.721.986,41m** e **E 578.842,62m** ; deste segue com azimute de $100^{\circ}46'21,79''$ por uma distância de 7,62m, até o ponto **P489**, de coordenadas **N 9.721.984,99m** e **E 578.850,11m** ; deste segue com azimute de $78^{\circ}42'11,60''$ por uma distância de 3,64m, até o ponto **P490**, de coordenadas **N 9.721.985,70m** e **E 578.853,68m** ; deste segue com azimute de $336^{\circ}20'50,13''$ por uma distância de 6,22m, até o ponto **P491**, de coordenadas **N 9.721.991,40m** e **E 578.851,18m** ; deste segue com azimute de $18^{\circ}27'24,82''$ por uma distância de 1,13m, até o ponto **P492**, de coordenadas **N 9.721.992,47m** e **E 578.851,54m** ; deste segue com azimute de $15^{\circ}16'14,28''$ por uma distância de 4,06m, até o ponto **P493**, de coordenadas **N 9.721.996,39m** e **E 578.852,61m** ; deste segue com azimute de $360^{\circ}00'00,00''$ por uma distância de 3,21m, até o ponto **P494**, de coordenadas **N 9.721.999,59m** e **E 578.852,61m** ; deste segue com azimute de $76^{\circ}46'24,15''$ por uma distância de 6,23m, até o ponto **P495**, de coordenadas **N 9.722.001,02m** e **E 578.858,67m** ; deste segue com azimute de $50^{\circ}13'26,99''$ por uma distância de 5,57m, até o ponto **P496**, de coordenadas **N 9.722.004,58m** e **E 578.862,95m** ; deste segue com azimute de $90^{\circ}00'00,00''$ por uma distância de 4,64m, até o ponto **P497**, de coordenadas **N 9.722.004,58m** e **E 578.867,58m** ; deste segue com azimute de $63^{\circ}27'40,68''$ por uma distância de 3,19m, até o ponto **P498**, de coordenadas **N 9.722.006,00m** e **E 578.870,44m** ; deste segue com azimute de $4^{\circ}46'00,61''$ por uma distância de 4,29m, até o ponto **P499**, de coordenadas **N 9.722.010,28m** e **E 578.870,79m** ; deste segue com azimute de $59^{\circ}03'50,12''$ por uma distância de 4,16m, até o ponto **P500**, de coordenadas **N 9.722.012,42m** e **E 578.874,36m** ; deste segue com azimute de $13^{\circ}15'18,19''$ por uma distância de 6,22m, até o ponto **P501**, de coordenadas **N 9.722.018,47m** e **E 578.875,79m** ; deste segue com azimute de $324^{\circ}25'54,37''$ por uma distância de 3,07m, até o ponto **P502**, de coordenadas **N 9.722.020,97m** e **E 578.874,00m** ; deste segue com azimute de $324^{\circ}58'49,12''$ por uma distância de 4,35m, até o ponto **P503**, de coordenadas **N 9.722.024,53m** e **E 578.871,51m** ; deste segue com azimute de $270^{\circ}00'00,00''$ por uma distância de 7,13m, até o ponto **P504**, de coordenadas **N 9.722.024,53m** e **E 578.864,37m** ; deste segue com azimute de $360^{\circ}00'00,00''$ por uma distância de 9,62m, até o ponto **P505**, de coordenadas **N 9.722.034,15m** e **E 578.864,37m** ; deste segue com azimute de $4^{\circ}05'27,15''$ por uma distância de 5,00m, até o ponto **P506**, de coordenadas **N 9.722.039,13m** e **E 578.864,73m** ; deste segue com azimute de $15^{\circ}57'36,17''$ por uma distância de 5,19m, até o ponto **P507**, de coordenadas **N 9.722.044,12m** e **E 578.866,16m** ; deste segue com azimute de $352^{\circ}23'52,93''$ por uma distância de 5,39m, até o ponto **P508**, de coordenadas **N 9.722.049,46m** e **E 578.865,44m** ; deste segue com azimute de $325^{\circ}27'46,92''$ por uma distância de 6,92m, até o ponto **P509**, de



PREFEITURA DE SÃO LUÍS

SECRETARIA MUNICIPAL DE GOVERNO

MINUTA DE ANTEPROJETO DE LEI Nº _____ DE _____ DE 2019

coordenadas N 9.722.055,16m e E 578.861,52m ; deste segue com azimute de 9°28'16,98" por uma distância de 4,33m, até o ponto P510, de coordenadas N 9.722.059,44m e E 578.862,24m ; deste segue com azimute de 19°18'34,88" por uma distância de 7,55m, até o ponto P511, de coordenadas N 9.722.066,56m e E 578.864,73m ; deste segue com azimute de 303°39'39,55" por uma distância de 5,14m, até o ponto P512, de coordenadas N 9.722.069,41m e E 578.860,45m ; deste segue com azimute de 317°58'57,79" por uma distância de 4,79m, até o ponto P513, de coordenadas N 9.722.072,97m e E 578.857,24m ; deste segue com azimute de 203°13'22,24" por uma distância de 4,38m, até o ponto P514, de coordenadas N 9.722.068,95m e E 578.855,52m ; deste segue com azimute de 236°48'03,46" por uma distância de 5,30m, até o ponto P515, de coordenadas N 9.722.066,05m e E 578.851,08m ; deste segue com azimute de 18°27'04,85" por uma distância de 1,22m, até o ponto P516, de coordenadas N 9.722.067,20m e E 578.851,47m ; deste segue com azimute de 283°14'25,87" por uma distância de 7,52m, até o ponto P517, de coordenadas N 9.722.068,93m e E 578.844,15m ; deste segue com azimute de 5°21'20,97" por uma distância de 14,80m, até o ponto P518, de coordenadas N 9.722.083,66m e E 578.845,53m ; deste segue com azimute de 96°20'24,69" por uma distância de 1,33m, até o ponto P519, de coordenadas N 9.722.083,51m e E 578.846,85m ; deste segue com azimute de 339°25'33,26" por uma distância de 4,26m, até o ponto P520, de coordenadas N 9.722.087,50m e E 578.845,35m ; deste segue com azimute de 22°45'01,99" por uma distância de 8,46m, até o ponto P521, de coordenadas N 9.722.095,31m e E 578.848,63m ; deste segue com azimute de 114°45'06,79" por uma distância de 2,56m, até o ponto P522, de coordenadas N 9.722.094,24m e E 578.850,95m ; deste segue com azimute de 134°58'07,64" por uma distância de 6,09m, até o ponto P523, de coordenadas N 9.722.089,93m e E 578.855,25m ; deste segue com azimute de 172°52'05,20" por uma distância de 3,15m, até o ponto P524, de coordenadas N 9.722.086,80m e E 578.855,65m ; deste segue com azimute de 149°00'28,22" por uma distância de 2,28m, até o ponto P525, de coordenadas N 9.722.084,85m e E 578.856,82m ; deste segue com azimute de 104°01'16,04" por uma distância de 4,84m, até o ponto P526, de coordenadas N 9.722.083,67m e E 578.861,52m ; deste segue com azimute de 99°27'09,86" por uma distância de 2,38m, até o ponto P527, de coordenadas N 9.722.083,28m e E 578.863,87m ; deste segue com azimute de 38°41'29,20" por uma distância de 2,51m, até o ponto P528, de coordenadas N 9.722.085,24m e E 578.865,44m ; deste segue com azimute de 90°00'00,00" por uma distância de 5,09m, até o ponto P529, de coordenadas N 9.722.085,24m e E 578.870,53m ; deste segue com azimute de 108°25'01,99" por uma distância de 2,48m, até o ponto P530, de coordenadas N 9.722.084,46m e E 578.872,87m ; deste segue com azimute de 65°34'42,56" por uma distância de 4,73m, até o ponto P531, de coordenadas N 9.722.086,41m e E 578.877,18m ; deste segue com azimute de 10°18'53,39" por uma distância de 4,37m, até o ponto P532, de coordenadas N 9.722.090,71m e E 578.877,96m ; deste segue com azimute de 360°00'00,00" por uma distância de 3,52m, até o ponto P533, de coordenadas N 9.722.094,24m e E 578.877,96m ; deste segue com azimute de 360°00'00,00" por uma distância de 3,52m, até o ponto P534, de coordenadas N 9.722.097,76m e E 578.877,96m ; deste segue com azimute de 314°58'08,90" por uma distância de 5,53m, até o ponto P535, de coordenadas N 9.722.101,67m e E 578.874,05m ; deste segue com azimute de 342°37'41,83" por uma distância de 6,56m, até o ponto P536, de coordenadas N 9.722.107,92m e E 578.872,09m ; deste segue com azimute de 136°56'37,19" por uma distância de 8,03m, até o ponto P537, de coordenadas N 9.722.102,06m e E 578.877,57m ; deste segue com azimute de 110°32'08,71" por uma distância de 3,35m, até o ponto P538, de coordenadas N 9.722.100,88m e E 578.880,71m ; deste segue com azimute de 90°00'00,00" por uma distância de 0,78m, até o ponto P539, de coordenadas N 9.722.100,88m e E 578.881,49m ; deste segue com azimute de 36°53'57,16" por uma distância de 3,91m, até o ponto P540, de coordenadas N 9.722.104,01m e E 578.883,84m ; deste segue com azimute de 6°20'59,11" por uma distância de 3,54m, até o ponto P541, de coordenadas N 9.722.107,53m e E 578.884,23m ; deste segue com azimute de 90°00'00,00" por uma distância de 2,74m, até o ponto P542, de coordenadas N 9.722.107,53m e E 578.886,97m ; deste segue com azimute de 112°21'30,38" por uma distância de 7,20m, até o ponto P543, de coordenadas N 9.722.104,80m e E 578.893,63m ; deste segue com azimute de 23°59'09,79" por uma distância de 3,85m, até o ponto P544, de coordenadas N 9.722.108,32m e E 578.895,19m ; deste segue com azimute de 11°19'14,15" por uma distância de 3,99m, até o ponto P545, de coordenadas N 9.722.112,23m e E 578.895,98m ; deste segue com azimute de 58°01'25,52" por uma distância de 3,69m, até o ponto P546, de coordenadas N 9.722.114,18m e E 578.899,11m ; deste segue com azimute de 300°02'30,28" por uma distância de 8,59m, até o ponto P547, de coordenadas N 9.722.118,48m e E 578.891,67m ; deste segue com azimute de 265°36'20,82" por uma distância de 5,11m, até o ponto P548, de coordenadas N 9.722.118,09m e E 578.886,58m ; deste segue com azimute de 291°46'48,48" por uma distância de 10,54m, até o ponto P549, de coordenadas N 9.722.122,01m e E 578.876,79m ; deste segue com azimute de 327°58'00,10" por uma distância de 3,69m, até o ponto P550, de coordenadas N 9.722.125,13m e E 578.874,83m ; deste segue com azimute de 8°08'16,65" por uma distância de 2,77m, até o ponto P551, de coordenadas N 9.722.127,87m e E 578.875,22m ; deste segue com azimute de 99°27'08,84" por uma distância de



PREFEITURA DE SÃO LUÍS

SECRETARIA MUNICIPAL DE GOVERNO

MINUTA DE ANTEPROJETO DE LEI Nº _____ DE _____ DE 2019

7,15m, até o ponto **P552**, de coordenadas **N 9.722.126,70m** e **E 578.882,27m** ; deste segue com azimute de $108^{\circ}25'03,88''$ por uma distância de 3,71m, até o ponto **P553**, de coordenadas **N 9.722.125,53m** e **E 578.885,80m** ; deste segue com azimute de $90^{\circ}00'00,00''$ por uma distância de 4,31m, até o ponto **P554**, de coordenadas **N 9.722.125,53m** e **E 578.890,10m** ; deste segue com azimute de $360^{\circ}00'00,00''$ por uma distância de 5,48m, até o ponto **P555**, de coordenadas **N 9.722.131,00m** e **E 578.890,10m** ; deste segue com azimute de $66^{\circ}49'27,87''$ por uma distância de 2,98m, até o ponto **P556**, de coordenadas **N 9.722.132,17m** e **E 578.892,84m** ; deste segue com azimute de $18^{\circ}27'17,22''$ por uma distância de 3,71m, até o ponto **P557**, de coordenadas **N 9.722.135,69m** e **E 578.894,02m** ; deste segue com azimute de $349^{\circ}40'57,53''$ por uma distância de 4,37m, até o ponto **P558**, de coordenadas **N 9.722.140,00m** e **E 578.893,24m** ; deste segue com azimute de $314^{\circ}58'08,93''$ por uma distância de 3,32m, até o ponto **P559**, de coordenadas **N 9.722.142,34m** e **E 578.890,89m** ; deste segue com azimute de $341^{\circ}32'53,18''$ por uma distância de 2,47m, até o ponto **P560**, de coordenadas **N 9.722.144,69m** e **E 578.890,10m** ; deste segue com azimute de $15^{\circ}57'36,79''$ por uma distância de 2,85m, até o ponto **P561**, de coordenadas **N 9.722.147,43m** e **E 578.890,89m** ; deste segue com azimute de $24^{\circ}47'53,15''$ por uma distância de 5,60m, até o ponto **P562**, de coordenadas **N 9.722.152,51m** e **E 578.893,24m** ; deste segue com azimute de $77^{\circ}29'02,67''$ por uma distância de 3,61m, até o ponto **P563**, de coordenadas **N 9.722.153,30m** e **E 578.896,76m** ; deste segue com azimute de $136^{\circ}56'39,04''$ por uma distância de 8,03m, até o ponto **P564**, de coordenadas **N 9.722.147,43m** e **E 578.902,24m** ; deste segue com azimute de $7^{\circ}07'54,37''$ por uma distância de 6,31m, até o ponto **P565**, de coordenadas **N 9.722.153,69m** e **E 578.903,02m** ; deste segue com azimute de $14^{\circ}02'57,78''$ por uma distância de 3,23m, até o ponto **P566**, de coordenadas **N 9.722.156,82m** e **E 578.903,81m** ; deste segue com azimute de $297^{\circ}16'54,18''$ por uma distância de 2,60m, até o ponto **P567**, de coordenadas **N 9.722.158,01m** e **E 578.901,50m** ; deste segue com azimute de $270^{\circ}00'00,00''$ por uma distância de 3,32m, até o ponto **P568**, de coordenadas **N 9.722.158,01m** e **E 578.898,18m** ; deste segue com azimute de $305^{\circ}30'24,17''$ por uma distância de 2,59m, até o ponto **P569**, de coordenadas **N 9.722.159,51m** e **E 578.896,07m** ; deste segue com azimute de $360^{\circ}00'00,00''$ por uma distância de 1,81m, até o ponto **P570**, de coordenadas **N 9.722.161,32m** e **E 578.896,07m** ; deste segue com azimute de $71^{\circ}35'07,72''$ por uma distância de 2,86m, até o ponto **P571**, de coordenadas **N 9.722.162,22m** e **E 578.898,78m** ; deste segue com azimute de $85^{\circ}36'19,23''$ por uma distância de 3,93m, até o ponto **P572**, de coordenadas **N 9.722.162,52m** e **E 578.902,70m** ; deste segue com azimute de $41^{\circ}39'53,50''$ por uma distância de 3,63m, até o ponto **P573**, de coordenadas **N 9.722.165,23m** e **E 578.905,11m** ; deste segue com azimute de $345^{\circ}56'52,93''$ por uma distância de 2,48m, até o ponto **P574**, de coordenadas **N 9.722.167,64m** e **E 578.904,51m** ; deste segue com azimute de $314^{\circ}58'13,60''$ por uma distância de 2,13m, até o ponto **P575**, de coordenadas **N 9.722.169,15m** e **E 578.903,00m** ; deste segue com azimute de $327^{\circ}30'01,70''$ por uma distância de 3,93m, até o ponto **P576**, de coordenadas **N 9.722.172,46m** e **E 578.900,89m** ; deste segue com azimute de $17^{\circ}07'08,85''$ por uma distância de 4,10m, até o ponto **P577**, de coordenadas **N 9.722.176,37m** e **E 578.902,10m** ; deste segue com azimute de $60^{\circ}16'49,00''$ por uma distância de 2,43m, até o ponto **P578**, de coordenadas **N 9.722.177,58m** e **E 578.904,21m** ; deste segue com azimute de $45^{\circ}02'22,89''$ por uma distância de 0,43m, até o ponto **P579**, de coordenadas **N 9.722.177,88m** e **E 578.904,51m** ; deste segue com azimute de $360^{\circ}00'00,00''$ por uma distância de 5,12m, até o ponto **P580**, de coordenadas **N 9.722.183,00m** e **E 578.904,51m** ; deste segue com azimute de $69^{\circ}27'58,15''$ por uma distância de 2,57m, até o ponto **P581**, de coordenadas **N 9.722.183,90m** e **E 578.906,92m** ; deste segue com azimute de $102^{\circ}30'54,36''$ por uma distância de 2,78m, até o ponto **P582**, de coordenadas **N 9.722.183,30m** e **E 578.909,63m** ; deste segue com azimute de $141^{\circ}18'40,92''$ por uma distância de 3,86m, até o ponto **P583**, de coordenadas **N 9.722.180,29m** e **E 578.912,05m** ; deste segue com azimute de $94^{\circ}45'32,49''$ por uma distância de 3,63m, até o ponto **P584**, de coordenadas **N 9.722.179,98m** e **E 578.915,66m** ; deste segue com azimute de $350^{\circ}31'36,14''$ por uma distância de 3,66m, até o ponto **P585**, de coordenadas **N 9.722.183,60m** e **E 578.915,06m** ; deste segue com azimute de $320^{\circ}09'51,71''$ por uma distância de 2,35m, até o ponto **P586**, de coordenadas **N 9.722.185,40m** e **E 578.913,55m** ; deste segue com azimute de $351^{\circ}51'37,41''$ por uma distância de 2,13m, até o ponto **P587**, de coordenadas **N 9.722.187,51m** e **E 578.913,25m** ; deste segue com azimute de $71^{\circ}34'55,57''$ por uma distância de 2,86m, até o ponto **P588**, de coordenadas **N 9.722.188,41m** e **E 578.915,96m** ; deste segue com azimute de $68^{\circ}13'15,85''$ por uma distância de 3,25m, até o ponto **P589**, de coordenadas **N 9.722.189,62m** e **E 578.918,98m** ; deste segue com azimute de $90^{\circ}00'00,00''$ por uma distância de 2,71m, até o ponto **P590**, de coordenadas **N 9.722.189,62m** e **E 578.921,69m** ; deste segue com azimute de $99^{\circ}27'07,90''$ por uma distância de 3,67m, até o ponto **P591**, de coordenadas **N 9.722.189,02m** e **E 578.925,31m** ; deste segue com azimute de $98^{\circ}07'11,33''$ por uma distância de 2,13m, até o ponto **P592**, de coordenadas **N 9.722.188,72m** e **E 578.927,42m** ; deste segue com azimute de $15^{\circ}57'47,99''$ por uma distância de 2,19m, até o ponto **P593**, de coordenadas **N 9.722.190,82m** e **E 578.928,02m** ; deste segue com azimute de $311^{\circ}36'04,99''$ por uma distância de 3,63m, até o ponto **P594**, de coordenadas **N 9.722.193,23m** e **E 578.925,31m** ; deste segue com azimute de



PREFEITURA DE SÃO LUÍS

SECRETARIA MUNICIPAL DE GOVERNO

MINUTA DE ANTEPROJETO DE LEI Nº _____ DE _____ DE 2019

350°31'36,14" por uma distância de 3,66m, até o ponto **P595**, de coordenadas **N 9.722.196,84m** e **E 578.924,70m** ; deste segue com azimute de 15°57'47,99" por uma distância de 2,19m, até o ponto **P596**, de coordenadas **N 9.722.198,95m** e **E 578.925,31m** ; deste segue com azimute de 50°44'25,31" por uma distância de 4,28m, até o ponto **P597**, de coordenadas **N 9.722.201,66m** e **E 578.928,62m** ; deste segue com azimute de 26°35'34,01" por uma distância de 1,35m, até o ponto **P598**, de coordenadas **N 9.722.202,87m** e **E 578.929,22m** ; deste segue com azimute de 360°00'00,00" por uma distância de 3,01m, até o ponto **P599**, de coordenadas **N 9.722.205,88m** e **E 578.929,22m** ; deste segue com azimute de 306°50'20,72" por uma distância de 3,01m, até o ponto **P600**, de coordenadas **N 9.722.207,68m** e **E 578.926,81m** ; deste segue com azimute de 355°13'50,73" por uma distância de 3,63m, até o ponto **P601**, de coordenadas **N 9.722.211,30m** e **E 578.926,51m** ; deste segue com azimute de 41°12'58,06" por uma distância de 3,20m, até o ponto **P602**, de coordenadas **N 9.722.213,70m** e **E 578.928,62m** ; deste segue com azimute de 123°39'39,46" por uma distância de 6,52m, até o ponto **P603**, de coordenadas **N 9.722.210,09m** e **E 578.934,05m** ; deste segue com azimute de 109°57'47,68" por uma distância de 3,53m, até o ponto **P604**, de coordenadas **N 9.722.208,89m** e **E 578.937,36m** ; deste segue com azimute de 104°01'17,53" por uma distância de 3,73m, até o ponto **P605**, de coordenadas **N 9.722.207,98m** e **E 578.940,98m** ; deste segue com azimute de 56°20'15,79" por uma distância de 3,26m, até o ponto **P606**, de coordenadas **N 9.722.209,79m** e **E 578.943,69m** ; deste segue com azimute de 22°15'30,43" por uma distância de 9,28m, até o ponto **P607**, de coordenadas **N 9.722.218,38m** e **E 578.947,21m** ; deste segue com azimute de 293°10'28,43" por uma distância de 2,52m, até o ponto **P608**, de coordenadas **N 9.722.219,37m** e **E 578.944,89m** ; deste segue com azimute de 287°05'09,38" por uma distância de 4,50m, até o ponto **P609**, de coordenadas **N 9.722.220,69m** e **E 578.940,59m** ; deste segue com azimute de 305°59'51,50" por uma distância de 4,50m, até o ponto **P610**, de coordenadas **N 9.722.223,34m** e **E 578.936,95m** ; deste segue com azimute de 317°41'44,46" por uma distância de 4,92m, até o ponto **P611**, de coordenadas **N 9.722.226,97m** e **E 578.933,64m** ; deste segue com azimute de 360°00'00,00" por uma distância de 3,31m, até o ponto **P612**, de coordenadas **N 9.722.230,28m** e **E 578.933,64m** ; deste segue com azimute de 18°27'12,78" por uma distância de 5,23m, até o ponto **P613**, de coordenadas **N 9.722.235,24m** e **E 578.935,29m** ; deste segue com azimute de 45°01'51,58" por uma distância de 4,21m, até o ponto **P614**, de coordenadas **N 9.722.238,21m** e **E 578.938,27m** ; deste segue com azimute de 306°50'19,23" por uma distância de 1,65m, até o ponto **P615**, de coordenadas **N 9.722.239,20m** e **E 578.936,95m** ; deste segue com azimute de 293°10'35,35" por uma distância de 2,52m, até o ponto **P616**, de coordenadas **N 9.722.240,19m** e **E 578.934,63m** ; deste segue com azimute de 360°00'00,00" por uma distância de 3,64m, até o ponto **P617**, de coordenadas **N 9.722.243,83m** e **E 578.934,63m** ; deste segue com azimute de 63°27'31,51" por uma distância de 3,70m, até o ponto **P618**, de coordenadas **N 9.722.245,48m** e **E 578.937,94m** ; deste segue com azimute de 35°34'03,27" por uma distância de 2,84m, até o ponto **P619**, de coordenadas **N 9.722.247,80m** e **E 578.939,59m** ; deste segue com azimute de 12°32'24,67" por uma distância de 3,05m, até o ponto **P620**, de coordenadas **N 9.722.250,77m** e **E 578.940,26m** ; deste segue com azimute de 98°07'16,26" por uma distância de 4,68m, até o ponto **P621**, de coordenadas **N 9.722.250,11m** e **E 578.944,89m** ; deste segue com azimute de 129°15'35,16" por uma distância de 4,70m, até o ponto **P622**, de coordenadas **N 9.722.247,14m** e **E 578.948,53m** ; deste segue com azimute de 120°26'17,38" por uma distância de 6,53m, até o ponto **P623**, de coordenadas **N 9.722.243,83m** e **E 578.954,15m** ; deste segue com azimute de 90°00'00,00" por uma distância de 2,98m, até o ponto **P624**, de coordenadas **N 9.722.243,83m** e **E 578.957,13m** ; deste segue com azimute de 45°01'47,15" por uma distância de 2,34m, até o ponto **P625**, de coordenadas **N 9.722.245,48m** e **E 578.958,79m** ; deste segue com azimute de 51°22'15,66" por uma distância de 2,12m, até o ponto **P626**, de coordenadas **N 9.722.246,81m** e **E 578.960,44m** ; deste segue com azimute de 18°27'02,75" por uma distância de 2,09m, até o ponto **P627**, de coordenadas **N 9.722.248,79m** e **E 578.961,10m** ; deste segue com azimute de 4°46'16,37" por uma distância de 3,98m, até o ponto **P628**, de coordenadas **N 9.722.252,76m** e **E 578.961,44m** ; deste segue com azimute de 63°27'36,79" por uma distância de 3,70m, até o ponto **P629**, de coordenadas **N 9.722.254,41m** e **E 578.964,74m** ; deste segue com azimute de 350°17'39,92" por uma distância de 7,25m, até o ponto **P630**, de coordenadas **N 9.722.261,55m** e **E 578.963,52m** ; deste segue com azimute de 294°45'03,61" por uma distância de 5,90m, até o ponto **P631**, de coordenadas **N 9.722.264,02m** e **E 578.958,17m** ; deste segue com azimute de 284°01'16,61" por uma distância de 3,40m, até o ponto **P632**, de coordenadas **N 9.722.264,84m** e **E 578.954,87m** ; deste segue com azimute de 352°52'02,55" por uma distância de 3,32m, até o ponto **P633**, de coordenadas **N 9.722.268,13m** e **E 578.954,46m** ; deste segue com azimute de 30°59'25,91" por uma distância de 4,80m, até o ponto **P634**, de coordenadas **N 9.722.272,25m** e **E 578.956,93m** ; deste segue com azimute de 15°57'41,95" por uma distância de 3,00m, até o ponto **P635**, de coordenadas **N 9.722.275,13m** e **E 578.957,76m** ; deste segue com azimute de 333°24'37,71" por uma distância de 2,76m, até o ponto **P636**, de coordenadas **N 9.722.277,60m** e **E 578.956,52m** ; deste segue com azimute de 41°39'51,55" por uma distância de 4,96m, até o ponto **P637**, de coordenadas **N 9.722.281,30m** e **E 578.959,82m** ;



PREFEITURA DE SÃO LUÍS

SECRETARIA MUNICIPAL DE GOVERNO

MINUTA DE ANTEPROJETO DE LEI Nº _____ DE _____ DE 2019

deste segue com azimute de 90°00'00,00" por uma distância de 2,88m, até o ponto **P638**, de coordenadas N **9.722.281,30m** e E **578.962,70m** ; deste segue com azimute de 75°58'37,15" por uma distância de 3,40m, até o ponto **P639**, de coordenadas N **9.722.282,13m** e E **578.965,99m** ; deste segue com azimute de 360°00'00,00" por uma distância de 2,88m, até o ponto **P640**, de coordenadas N **9.722.285,01m** e E **578.965,99m** ; deste segue com azimute de 7°07'57,45" por uma distância de 3,32m, até o ponto **P641**, de coordenadas N **9.722.288,30m** e E **578.966,41m** ; deste segue com azimute de 68°58'58,11" por uma distância de 5,74m, até o ponto **P642**, de coordenadas N **9.722.290,36m** e E **578.971,76m** ; deste segue com azimute de 14°03'04,39" por uma distância de 1,70m, até o ponto **P643**, de coordenadas N **9.722.292,00m** e E **578.972,17m** ; deste segue com azimute de 43°06'51,13" por uma distância de 8,24m, até o ponto **P644**, de coordenadas N **9.722.298,02m** e E **578.977,80m** ; deste segue com azimute de 10°18'55,57" por uma distância de 7,28m, até o ponto **P645**, de coordenadas N **9.722.305,18m** e E **578.979,11m** ; deste segue com azimute de 42°01'06,58" por uma distância de 8,77m, até o ponto **P646**, de coordenadas N **9.722.311,70m** e E **578.984,98m** ; deste segue com azimute de 39°50'08,28" por uma distância de 5,09m, até o ponto **P647**, de coordenadas N **9.722.315,60m** e E **578.988,24m** ; deste segue com azimute de 26°35'27,91" por uma distância de 5,83m, até o ponto **P648**, de coordenadas N **9.722.320,81m** e E **578.990,85m** ; deste segue com azimute de 32°01'57,04" por uma distância de 6,15m, até o ponto **P649**, de coordenadas N **9.722.326,03m** e E **578.994,11m** ; deste segue com azimute de 63°27'29,33" por uma distância de 2,92m, até o ponto **P650**, de coordenadas N **9.722.327,33m** e E **578.996,72m** ; deste segue com azimute de 90°00'00,00" por uma distância de 5,22m, até o ponto **P651**, de coordenadas N **9.722.327,33m** e E **579.001,93m** ; deste segue com azimute de 360°00'00,00" por uma distância de 6,51m, até o ponto **P652**, de coordenadas N **9.722.333,84m** e E **579.001,93m** ; deste segue com azimute de 360°00'00,00" por uma distância de 7,17m, até o ponto **P653**, de coordenadas N **9.722.341,01m** e E **579.001,93m** ; deste segue com azimute de 233°09'38,05" por uma distância de 6,52m, até o ponto **P654**, de coordenadas N **9.722.337,10m** e E **578.996,72m** ; deste segue com azimute de 270°00'00,00" por uma distância de 6,52m, até o ponto **P655**, de coordenadas N **9.722.337,10m** e E **578.990,19m** ; deste segue com azimute de 360°00'00,00" por uma distância de 5,86m, até o ponto **P656**, de coordenadas N **9.722.342,96m** e E **578.990,19m** ; deste segue com azimute de 281°17'49,78" por uma distância de 3,33m, até o ponto **P657**, de coordenadas N **9.722.343,61m** e E **578.986,93m** ; deste segue com azimute de 279°27'09,59" por uma distância de 7,93m, até o ponto **P658**, de coordenadas N **9.722.344,92m** e E **578.979,11m** ; deste segue com azimute de 270°00'00,00" por uma distância de 3,91m, até o ponto **P659**, de coordenadas N **9.722.344,92m** e E **578.975,20m** ; deste segue com azimute de 225°01'44,43" por uma distância de 1,84m, até o ponto **P660**, de coordenadas N **9.722.343,61m** e E **578.973,89m** ; deste segue com azimute de 171°14'41,05" por uma distância de 8,57m, até o ponto **P661**, de coordenadas N **9.722.335,15m** e E **578.975,20m** ; deste segue com azimute de 231°22'17,28" por uma distância de 4,17m, até o ponto **P662**, de coordenadas N **9.722.332,54m** e E **578.971,94m** ; deste segue com azimute de 221°12'59,07" por uma distância de 6,93m, até o ponto **P663**, de coordenadas N **9.722.327,33m** e E **578.967,37m** ; deste segue com azimute de 219°50'05,53" por uma distância de 5,09m, até o ponto **P664**, de coordenadas N **9.722.323,42m** e E **578.964,11m** ; deste segue com azimute de 270°00'00,00" por uma distância de 2,61m, até o ponto **P665**, de coordenadas N **9.722.323,42m** e E **578.961,50m** ; deste segue com azimute de 270°00'00,00" por uma distância de 9,78m, até o ponto **P666**, de coordenadas N **9.722.323,42m** e E **578.951,72m** ; deste segue com azimute de 270°00'00,00" por uma distância de 7,83m, até o ponto **P667**, de coordenadas N **9.722.323,42m** e E **578.943,90m** ; deste segue com azimute de 231°22'10,65" por uma distância de 4,17m, até o ponto **P668**, de coordenadas N **9.722.320,81m** e E **578.940,64m** ; deste segue com azimute de 286°40'56,41" por uma distância de 6,81m, até o ponto **P669**, de coordenadas N **9.722.322,77m** e E **578.934,11m** ; deste segue com azimute de 288°24'59,25" por uma distância de 6,19m, até o ponto **P670**, de coordenadas N **9.722.324,72m** e E **578.928,25m** ; deste segue com azimute de 338°22'21,85" por uma distância de 6,34m, até o ponto **P671**, de coordenadas N **9.722.330,62m** e E **578.925,91m** ; deste segue com azimute de 203°24'16,88" por uma distância de 6,75m, até o ponto **P672**, de coordenadas N **9.722.324,42m** e E **578.923,23m** ; deste segue com azimute de 169°54'09,03" por uma distância de 6,31m, até o ponto **P673**, de coordenadas N **9.722.318,21m** e E **578.924,33m** ; deste segue com azimute de 165°56'57,73" por uma distância de 8,06m, até o ponto **P674**, de coordenadas N **9.722.310,39m** e E **578.926,29m** ; deste segue com azimute de 180°00'00,00" por uma distância de 5,21m, até o ponto **P675**, de coordenadas N **9.722.305,18m** e E **578.926,29m** ; deste segue com azimute de 203°13'13,17" por uma distância de 4,96m, até o ponto **P676**, de coordenadas N **9.722.300,62m** e E **578.924,33m** ; deste segue com azimute de 116°32'23,97" por uma distância de 4,37m, até o ponto **P677**, de coordenadas N **9.722.298,67m** e E **578.928,25m** ; deste segue com azimute de 204°27'59,81" por uma distância de 7,87m, até o ponto **P678**, de coordenadas N **9.722.291,50m** e E **578.924,98m** ; deste segue com azimute de 240°58'19,54" por uma distância de 6,71m, até o ponto **P679**, de coordenadas N **9.722.288,25m** e E **578.919,12m** ; deste segue com azimute de 277°07'02,30" por uma distância de 5,26m, até o ponto **P680**, de coordenadas N



PREFEITURA DE SÃO LUÍS

SECRETARIA MUNICIPAL DE GOVERNO

MINUTA DE ANTEPROJETO DE LEI Nº _____ DE _____ DE 2019

9.722.288,90m e **E 578.913,90m** ; deste segue com azimute de $285^{\circ}55'45,72''$ por uma distância de 4,75m, até o ponto **P681**, de coordenadas **N 9.722.290,20m** e **E 578.909,33m** ; deste segue com azimute de $333^{\circ}24'37,78''$ por uma distância de 4,37m, até o ponto **P682**, de coordenadas **N 9.722.294,11m** e **E 578.907,38m** ; deste segue com azimute de $360^{\circ}00'00,00''$ por uma distância de 3,26m, até o ponto **P683**, de coordenadas **N 9.722.297,36m** e **E 578.907,38m** ; deste segue com azimute de $348^{\circ}40'42,12''$ por uma distância de 3,32m, até o ponto **P684**, de coordenadas **N 9.722.300,62m** e **E 578.906,73m** ; deste segue com azimute de $360^{\circ}00'00,00''$ por uma distância de 1,95m, até o ponto **P685**, de coordenadas **N 9.722.302,58m** e **E 578.906,73m** ; deste segue com azimute de $248^{\circ}38'16,83''$ por uma distância de 15,77m, até o ponto **P686**, de coordenadas **N 9.722.296,83m** e **E 578.892,04m** ; deste segue com azimute de $192^{\circ}06'30,90''$ por uma distância de 7,26m, até o ponto **P687**, de coordenadas **N 9.722.289,74m** e **E 578.890,51m** ; deste segue com azimute de $151^{\circ}21'46,12''$ por uma distância de 5,07m, até o ponto **P688**, de coordenadas **N 9.722.285,29m** e **E 578.892,94m** ; deste segue com azimute de $166^{\circ}24'22,90''$ por uma distância de 3,41m, até o ponto **P689**, de coordenadas **N 9.722.281,97m** e **E 578.893,74m** ; deste segue com azimute de $293^{\circ}37'45,76''$ por uma distância de 5,31m, até o ponto **P690**, de coordenadas **N 9.722.284,10m** e **E 578.888,88m** ; deste segue com azimute de $327^{\circ}25'33,39''$ por uma distância de 10,57m, até o ponto **P691**, de coordenadas **N 9.722.293,00m** e **E 578.883,19m** ; deste segue com azimute de $52^{\circ}05'48,32''$ por uma distância de 23,59m, até o ponto **P692**, de coordenadas **N 9.722.307,49m** e **E 578.901,81m** ; deste segue com azimute de $48^{\circ}47'28,45''$ por uma distância de 17,50m, até o ponto **P693**, de coordenadas **N 9.722.319,02m** e **E 578.914,97m** ; deste segue com azimute de $37^{\circ}58'07,07''$ por uma distância de 17,14m, até o ponto **P694**, de coordenadas **N 9.722.332,54m** e **E 578.925,52m** ; deste segue com azimute de $4^{\circ}01'48,36''$ por uma distância de 19,73m, até o ponto **P695**, de coordenadas **N 9.722.352,22m** e **E 578.926,91m** ; deste segue com azimute de $12^{\circ}32'07,15''$ por uma distância de 21,28m, até o ponto **P696**, de coordenadas **N 9.722.372,99m** e **E 578.931,52m** ; deste segue com azimute de $7^{\circ}57'40,88''$ por uma distância de 18,81m, até o ponto **P697**, de coordenadas **N 9.722.391,62m** e **E 578.934,13m** ; deste segue com azimute de $19^{\circ}09'28,44''$ por uma distância de 21,99m, até o ponto **P698**, de coordenadas **N 9.722.412,39m** e **E 578.941,34m** ; deste segue com azimute de $24^{\circ}24'54,95''$ por uma distância de 20,96m, até o ponto **P699**, de coordenadas **N 9.722.431,47m** e **E 578.950,01m** ; deste segue com azimute de $27^{\circ}54'36,51''$ por uma distância de 22,20m, até o ponto **P700**, de coordenadas **N 9.722.451,09m** e **E 578.960,40m** ; deste segue com azimute de $30^{\circ}06'53,15''$ por uma distância de 23,01m, até o ponto **P701**, de coordenadas **N 9.722.470,99m** e **E 578.971,95m** ; deste segue com azimute de $31^{\circ}12'50,58''$ por uma distância de 23,95m, até o ponto **P702**, de coordenadas **N 9.722.491,48m** e **E 578.984,36m** ; deste segue com azimute de $30^{\circ}37'12,41''$ por uma distância de 23,80m, até o ponto **P703**, de coordenadas **N 9.722.511,96m** e **E 578.996,48m** ; deste segue com azimute de $36^{\circ}34'16,19''$ por uma distância de 24,98m, até o ponto **P704**, de coordenadas **N 9.722.532,02m** e **E 579.011,36m** ; deste segue com azimute de $44^{\circ}39'18,75''$ por uma distância de 28,28m, até o ponto **P705**, de coordenadas **N 9.722.552,14m** e **E 579.031,24m** ; deste segue com azimute de $47^{\circ}38'59,32''$ por uma distância de 2,48m, até o ponto **P706**, de coordenadas **N 9.722.553,80m** e **E 579.033,07m** ; deste segue com azimute de $47^{\circ}47'23,66''$ por uma distância de 1,57m, até o ponto **P707**, de coordenadas **N 9.722.554,86m** e **E 579.034,23m** ; deste segue com azimute de $45^{\circ}56'14,87''$ por uma distância de 3,38m, até o ponto **P708**, de coordenadas **N 9.722.557,21m** e **E 579.036,66m** ; deste segue com azimute de $45^{\circ}02'09,07''$ por uma distância de 3,40m, até o ponto **P709**, de coordenadas **N 9.722.559,61m** e **E 579.039,07m** ; deste segue com azimute de $45^{\circ}07'52,49''$ por uma distância de 3,14m, até o ponto **P710**, de coordenadas **N 9.722.561,82m** e **E 579.041,29m** ; deste segue com azimute de $46^{\circ}15'34,71''$ por uma distância de 2,65m, até o ponto **P711**, de coordenadas **N 9.722.563,66m** e **E 579.043,20m** ; deste segue com azimute de $47^{\circ}43'43,54''$ por uma distância de 2,23m, até o ponto **P712**, de coordenadas **N 9.722.565,16m** e **E 579.044,85m** ; deste segue com azimute de $49^{\circ}03'54,18''$ por uma distância de 1,96m, até o ponto **P713**, de coordenadas **N 9.722.566,44m** e **E 579.046,34m** ; deste segue com azimute de $50^{\circ}00'58,34''$ por uma distância de 1,82m, até o ponto **P714**, de coordenadas **N 9.722.567,62m** e **E 579.047,74m** ; deste segue com azimute de $50^{\circ}49'10,82''$ por uma distância de 1,74m, até o ponto **P715**, de coordenadas **N 9.722.568,72m** e **E 579.049,09m** ; deste segue com azimute de $51^{\circ}31'02,66''$ por uma distância de 1,71m, até o ponto **P716**, de coordenadas **N 9.722.569,78m** e **E 579.050,42m** ; deste segue com azimute de $51^{\circ}20'50,32''$ por uma distância de 1,75m, até o ponto **P717**, de coordenadas **N 9.722.570,87m** e **E 579.051,79m** ; deste segue com azimute de $48^{\circ}03'22,48''$ por uma distância de 2,01m, até o ponto **P718**, de coordenadas **N 9.722.572,21m** e **E 579.053,28m** ; deste segue com azimute de $43^{\circ}10'16,75''$ por uma distância de 2,54m, até o ponto **P719**, de coordenadas **N 9.722.574,07m** e **E 579.055,02m** ; deste segue com azimute de $39^{\circ}05'26,11''$ por uma distância de 3,21m, até o ponto **P720**, de coordenadas **N 9.722.576,56m** e **E 579.057,05m** ; deste segue com azimute de $36^{\circ}54'11,62''$ por uma distância de 3,40m, até o ponto **P721**, de coordenadas **N 9.722.579,28m** e **E 579.059,09m** ; deste segue com azimute de $35^{\circ}31'19,69''$ por uma distância de 2,95m, até o ponto **P722**, de coordenadas **N 9.722.581,69m** e **E 579.060,81m** ; deste segue com azimute de $34^{\circ}20'06,40''$ por uma distância de 2,07m, até o



PREFEITURA DE SÃO LUÍS

SECRETARIA MUNICIPAL DE GOVERNO

MINUTA DE ANTEPROJETO DE LEI Nº _____ DE _____ DE 2019

ponto **P723**, de coordenadas **N 9.722.583,40m** e **E 579.061,97m** ; deste segue com azimute de **34°19'24,40"** por uma distância de **1,62m**, até o ponto **P724**, de coordenadas **N 9.722.584,73m** e **E 579.062,89m** ; deste segue com azimute de **36°28'31,06"** por uma distância de **1,82m**, até o ponto **P725**, de coordenadas **N 9.722.586,19m** e **E 579.063,97m** ; deste segue com azimute de **38°44'59,89"** por uma distância de **2,50m**, até o ponto **P726**, de coordenadas **N 9.722.588,15m** e **E 579.065,53m** ; deste segue com azimute de **40°29'51,30"** por uma distância de **3,05m**, até o ponto **P727**, de coordenadas **N 9.722.590,47m** e **E 579.067,52m** ; deste segue com azimute de **42°21'20,36"** por uma distância de **3,30m**, até o ponto **P728**, de coordenadas **N 9.722.592,90m** e **E 579.069,74m** ; deste segue com azimute de **44°12'08,32"** por uma distância de **3,34m**, até o ponto **P729**, de coordenadas **N 9.722.595,30m** e **E 579.072,07m** ; deste segue com azimute de **43°56'26,35"** por uma distância de **3,54m**, até o ponto **P730**, de coordenadas **N 9.722.597,85m** e **E 579.074,53m** ; deste segue com azimute de **41°29'12,23"** por uma distância de **4,00m**, até o ponto **P731**, de coordenadas **N 9.722.600,85m** e **E 579.077,17m** ; deste segue com azimute de **38°24'34,99"** por uma distância de **4,56m**, até o ponto **P732**, de coordenadas **N 9.722.604,42m** e **E 579.080,01m** ; deste segue com azimute de **36°50'30,14"** por uma distância de **4,64m**, até o ponto **P733**, de coordenadas **N 9.722.608,14m** e **E 579.082,79m** ; deste segue com azimute de **36°40'51,73"** por uma distância de **4,06m**, até o ponto **P734**, de coordenadas **N 9.722.611,39m** e **E 579.085,22m** ; deste segue com azimute de **38°09'12,17"** por uma distância de **3,00m**, até o ponto **P735**, de coordenadas **N 9.722.613,75m** e **E 579.087,07m** ; deste segue com azimute de **40°56'07,62"** por uma distância de **2,12m**, até o ponto **P736**, de coordenadas **N 9.722.615,35m** e **E 579.088,46m** ; deste segue com azimute de **44°32'28,98"** por uma distância de **1,61m**, até o ponto **P737**, de coordenadas **N 9.722.616,50m** e **E 579.089,59m** ; deste segue com azimute de **48°30'51,94"** por uma distância de **1,43m**, até o ponto **P738**, de coordenadas **N 9.722.617,45m** e **E 579.090,66m** ; deste segue com azimute de **55°26'06,81"** por uma distância de **1,55m**, até o ponto **P739**, de coordenadas **N 9.722.618,33m** e **E 579.091,94m** ; deste segue com azimute de **62°41'56,04"** por uma distância de **1,97m**, até o ponto **P740**, de coordenadas **N 9.722.619,23m** e **E 579.093,68m** ; deste segue com azimute de **67°31'08,01"** por uma distância de **2,60m**, até o ponto **P741**, de coordenadas **N 9.722.620,22m** e **E 579.096,08m** ; deste segue com azimute de **69°53'27,40"** por uma distância de **3,10m**, até o ponto **P742**, de coordenadas **N 9.722.621,29m** e **E 579.098,99m** ; deste segue com azimute de **71°04'36,66"** por uma distância de **3,36m**, até o ponto **P743**, de coordenadas **N 9.722.622,38m** e **E 579.102,17m** ; deste segue com azimute de **71°41'56,84"** por uma distância de **3,43m**, até o ponto **P744**, de coordenadas **N 9.722.623,45m** e **E 579.105,43m** ; deste segue com azimute de **72°17'14,49"** por uma distância de **3,45m**, até o ponto **P745**, de coordenadas **N 9.722.624,50m** e **E 579.108,72m** ; deste segue com azimute de **72°57'11,79"** por uma distância de **3,46m**, até o ponto **P746**, de coordenadas **N 9.722.625,52m** e **E 579.112,02m** ; deste segue com azimute de **73°34'28,66"** por uma distância de **3,45m**, até o ponto **P747**, de coordenadas **N 9.722.626,49m** e **E 579.115,34m** ; deste segue com azimute de **73°38'10,49"** por uma distância de **3,47m**, até o ponto **P748**, de coordenadas **N 9.722.627,47m** e **E 579.118,66m** ; deste segue com azimute de **73°01'02,00"** por uma distância de **3,50m**, até o ponto **P749**, de coordenadas **N 9.722.628,49m** e **E 579.122,01m** ; deste segue com azimute de **72°19'13,15"** por uma distância de **3,55m**, até o ponto **P750**, de coordenadas **N 9.722.629,57m** e **E 579.125,39m** ; deste segue com azimute de **73°50'29,50"** por uma distância de **3,53m**, até o ponto **P751**, de coordenadas **N 9.722.630,55m** e **E 579.128,78m** ; deste segue com azimute de **78°17'19,85"** por uma distância de **3,45m**, até o ponto **P752**, de coordenadas **N 9.722.631,25m** e **E 579.132,16m** ; deste segue com azimute de **85°54'54,77"** por uma distância de **3,34m**, até o ponto **P753**, de coordenadas **N 9.722.631,49m** e **E 579.135,50m** ; deste segue com azimute de **96°59'27,83"** por uma distância de **3,19m**, até o ponto **P754**, de coordenadas **N 9.722.631,10m** e **E 579.138,66m** ; deste segue com azimute de **112°21'50,92"** por uma distância de **3,08m**, até o ponto **P755**, de coordenadas **N 9.722.629,93m** e **E 579.141,51m** ; deste segue com azimute de **128°34'49,08"** por uma distância de **3,15m**, até o ponto **P756**, de coordenadas **N 9.722.627,97m** e **E 579.143,97m** ; deste segue com azimute de **133°19'56,61"** por uma distância de **3,18m**, até o ponto **P757**, de coordenadas **N 9.722.625,78m** e **E 579.146,29m** ; deste segue com azimute de **124°07'50,82"** por uma distância de **2,98m**, até o ponto **P758**, de coordenadas **N 9.722.624,11m** e **E 579.148,76m** ; deste segue com azimute de **102°06'38,83"** por uma distância de **2,91m**, até o ponto **P759**, de coordenadas **N 9.722.623,50m** e **E 579.151,60m** ; deste segue com azimute de **84°18'42,99"** por uma distância de **3,14m**, até o ponto **P760**, de coordenadas **N 9.722.623,81m** e **E 579.154,73m** ; deste segue com azimute de **74°01'26,70"** por uma distância de **3,34m**, até o ponto **P761**, de coordenadas **N 9.722.624,73m** e **E 579.157,94m** ; deste segue com azimute de **67°44'18,54"** por uma distância de **3,35m**, até o ponto **P762**, de coordenadas **N 9.722.626,00m** e **E 579.161,04m** ; deste segue com azimute de **59°51'26,34"** por uma distância de **3,12m**, até o ponto **P763**, de coordenadas **N 9.722.627,56m** e **E 579.163,74m** ; deste segue com azimute de **46°49'47,70"** por uma distância de **2,73m**, até o ponto **P764**, de coordenadas **N 9.722.629,43m** e **E 579.165,72m** ; deste segue com azimute de **27°26'28,58"** por uma distância de **2,43m**, até o ponto **P765**, de coordenadas **N 9.722.631,58m** e **E 579.166,84m** ; deste segue com azimute de **15°37'13,70"** por



PREFEITURA DE SÃO LUÍS

SECRETARIA MUNICIPAL DE GOVERNO

MINUTA DE ANTEPROJETO DE LEI Nº _____ DE _____ DE 2019

uma distância de 2,47m, até o ponto **P766**, de coordenadas **N 9.722.633,96m** e **E 579.167,51m** ; deste segue com azimute de $17^{\circ}00'20,35''$ por uma distância de 2,65m, até o ponto **P767**, de coordenadas **N 9.722.636,49m** e **E 579.168,28m** ; deste segue com azimute de $26^{\circ}47'02,66''$ por uma distância de 2,93m, até o ponto **P768**, de coordenadas **N 9.722.639,11m** e **E 579.169,60m** ; deste segue com azimute de $34^{\circ}14'24,17''$ por uma distância de 3,21m, até o ponto **P769**, de coordenadas **N 9.722.641,77m** e **E 579.171,41m** ; deste segue com azimute de $38^{\circ}29'10,02''$ por uma distância de 3,38m, até o ponto **P770**, de coordenadas **N 9.722.644,41m** e **E 579.173,51m** ; deste segue com azimute de $40^{\circ}43'31,82''$ por uma distância de 3,44m, até o ponto **P771**, de coordenadas **N 9.722.647,02m** e **E 579.175,76m** ; deste segue com azimute de $42^{\circ}17'38,12''$ por uma distância de 3,46m, até o ponto **P772**, de coordenadas **N 9.722.649,58m** e **E 579.178,09m** ; deste segue com azimute de $43^{\circ}29'41,94''$ por uma distância de 3,45m, até o ponto **P773**, de coordenadas **N 9.722.652,08m** e **E 579.180,46m** ; deste segue com azimute de $44^{\circ}19'42,57''$ por uma distância de 3,37m, até o ponto **P774**, de coordenadas **N 9.722.654,50m** e **E 579.182,82m** ; deste segue com azimute de $44^{\circ}45'24,74''$ por uma distância de 3,02m, até o ponto **P775**, de coordenadas **N 9.722.656,64m** e **E 579.184,95m** ; deste segue com azimute de $44^{\circ}43'32,03''$ por uma distância de 1,01m, até o ponto **P776**, de coordenadas **N 9.722.657,36m** e **E 579.185,66m** ; deste segue com azimute de $43^{\circ}23'54,14''$ por uma distância de 11,84m, até o ponto **P777**, de coordenadas **N 9.722.665,96m** e **E 579.193,79m** ; deste segue com azimute de $107^{\circ}41'04,34''$ por uma distância de 19,64m, até o ponto **P778**, de coordenadas **N 9.722.659,99m** e **E 579.212,51m** ; deste segue com azimute de $217^{\circ}40'26,73''$ por uma distância de 46,44m, até o ponto **P779**, de coordenadas **N 9.722.623,24m** e **E 579.184,13m** ; deste segue com azimute de $257^{\circ}23'26,83''$ por uma distância de 47,51m, até o ponto **P780**, de coordenadas **N 9.722.612,87m** e **E 579.137,77m** ; deste segue com azimute de $216^{\circ}17'04,40''$ por uma distância de 35,34m, até o ponto **P781**, de coordenadas **N 9.722.584,38m** e **E 579.116,85m** ; deste segue com azimute de $220^{\circ}59'55,50''$ por uma distância de 52,87m, até o ponto **P782**, de coordenadas **N 9.722.544,48m** e **E 579.082,17m** ; deste segue com azimute de $211^{\circ}27'14,34''$ por uma distância de 66,48m, até o ponto **P783**, de coordenadas **N 9.722.487,77m** e **E 579.047,48m** ; deste segue com azimute de $155^{\circ}02'06,47''$ por uma distância de 49,81m, até o ponto **P784**, de coordenadas **N 9.722.442,62m** e **E 579.068,50m** ; deste segue com azimute de $165^{\circ}42'21,02''$ por uma distância de 13,02m, até o ponto **P785**, de coordenadas **N 9.722.430,00m** e **E 579.071,71m** ; deste segue com azimute de $160^{\circ}25'36,75''$ por uma distância de 43,26m, até o ponto **P786**, de coordenadas **N 9.722.389,24m** e **E 579.086,21m** ; deste segue com azimute de $202^{\circ}14'56,49''$ por uma distância de 23,77m, até o ponto **P787**, de coordenadas **N 9.722.367,24m** e **E 579.077,21m** ; deste segue com azimute de $224^{\circ}59'60,00''$ por uma distância de 2,13m, até o ponto **P788**, de coordenadas **N 9.722.365,73m** e **E 579.075,70m** ; deste segue com azimute de $201^{\circ}27'59,00''$ por uma distância de 11,05m, até o ponto **P789**, de coordenadas **N 9.722.355,45m** e **E 579.071,65m** ; deste segue com azimute de $223^{\circ}25'16,80''$ por uma distância de 79,52m, até o ponto **P790**, de coordenadas **N 9.722.297,70m** e **E 579.016,99m** ; deste segue com azimute de $211^{\circ}26'10,53''$ por uma distância de 157,24m, até o ponto **P791**, de coordenadas **N 9.722.163,54m** e **E 578.934,99m** ; deste segue com azimute de $196^{\circ}58'53,12''$ por uma distância de 64,78m, até o ponto **P792**, de coordenadas **N 9.722.101,58m** e **E 578.916,07m** ; deste segue com azimute de $197^{\circ}15'25,10''$ por uma distância de 5,02m, até o ponto **P793**, de coordenadas **N 9.722.096,78m** e **E 578.914,58m** ; deste segue com azimute de $194^{\circ}54'48,58''$ por uma distância de 95,38m, até o ponto **P794**, de coordenadas **N 9.722.004,62m** e **E 578.890,03m** ; deste segue com azimute de $191^{\circ}09'53,00''$ por uma distância de 34,94m, até o ponto **P795**, de coordenadas **N 9.721.970,34m** e **E 578.883,26m** ; deste segue com azimute de $184^{\circ}20'15,60''$ por uma distância de 65,34m, até o ponto **P796**, de coordenadas **N 9.721.905,18m** e **E 578.878,32m** ; deste segue com azimute de $182^{\circ}40'21,14''$ por uma distância de 79,78m, até o ponto **P797**, de coordenadas **N 9.721.825,49m** e **E 578.874,60m** ; deste segue com azimute de $178^{\circ}21'42,48''$ por uma distância de 14,46m, até o ponto **P798**, de coordenadas **N 9.721.811,04m** e **E 578.875,02m** ; deste segue com azimute de $110^{\circ}32'20,89''$ por uma distância de 24,07m, até o ponto **P799**, de coordenadas **N 9.721.802,59m** e **E 578.897,56m** ; deste segue com azimute de $44^{\circ}59'60,00''$ por uma distância de 20,72m, até o ponto **P800**, de coordenadas **N 9.721.817,24m** e **E 578.912,20m** ; deste segue com azimute de $311^{\circ}59'13,96''$ por uma distância de 16,56m, até o ponto **P01**, onde teve início essa descrição.

ÁREA DE QUALIFICAÇÃO - PARTE 04

Município : SÃO LUÍS U.F: MA - BR

Área (ha) : 10,5201

Perímetro (m) : 2182,99

LIMITES e CONFRONTANTES: Inicia-se a descrição deste perímetro no ponto **P01**, de coordenadas **N 9.722.889,94m** e **E 581.265,13m**; deste segue com azimute de $38^{\circ}39'35,31''$ por uma distância de 77,14m, até o



PREFEITURA DE SÃO LUÍS

SECRETARIA MUNICIPAL DE GOVERNO

MINUTA DE ANTEPROJETO DE LEI Nº _____ DE _____ DE 2019

ponto **P02**, de coordenadas **N 9.722.950,18m** e **E 581.313,32m** ; deste segue com azimute de **138°10'45,50"** por uma distância de **29,40m**, até o ponto **P03**, de coordenadas **N 9.722.928,27m** e **E 581.332,92m** ; deste segue com azimute de **223°39'23,17"** por uma distância de **276,23m**, até o ponto **P04**, de coordenadas **N 9.722.728,42m** e **E 581.142,23m** ; deste segue com azimute de **155°41'57,02"** por uma distância de **190,57m**, até o ponto **P05**, de coordenadas **N 9.722.554,74m** e **E 581.220,66m** ; deste segue com azimute de **62°53'42,39"** por uma distância de **266,95m**, até o ponto **P06**, de coordenadas **N 9.722.676,36m** e **E 581.458,28m** ; deste segue com azimute de **145°11'16,12"** por uma distância de **58,57m**, até o ponto **P07**, de coordenadas **N 9.722.628,28m** e **E 581.491,72m** ; deste segue com azimute de **149°38'05,37"** por uma distância de **37,74m**, até o ponto **P08**, de coordenadas **N 9.722.595,72m** e **E 581.510,80m** ; deste segue com azimute de **249°26'38,24"** por uma distância de **103,46m**, até o ponto **P09**, de coordenadas **N 9.722.559,39m** e **E 581.413,93m** ; deste segue com azimute de **239°02'10,48"** por uma distância de **70,60m**, até o ponto **P10**, de coordenadas **N 9.722.523,06m** e **E 581.353,39m** ; deste segue com azimute de **248°44'58,18"** por uma distância de **116,93m**, até o ponto **P11**, de coordenadas **N 9.722.480,68m** e **E 581.244,41m** ; deste segue com azimute de **270°00'00,00"** por uma distância de **57,62m**, até o ponto **P12**, de coordenadas **N 9.722.480,68m** e **E 581.186,79m** ; deste segue com azimute de **298°07'35,85"** por uma distância de **51,37m**, até o ponto **P13**, de coordenadas **N 9.722.504,90m** e **E 581.141,48m** ; deste segue com azimute de **329°02'10,48"** por uma distância de **70,60m**, até o ponto **P14**, de coordenadas **N 9.722.565,44m** e **E 581.105,16m** ; deste segue com azimute de **2°21'47,28"** por uma distância de **3,52m**, até o ponto **P15**, de coordenadas **N 9.722.568,97m** e **E 581.105,30m** ; deste segue com azimute de **321°56'07,99"** por uma distância de **3,07m**, até o ponto **P16**, de coordenadas **N 9.722.571,38m** e **E 581.103,41m** ; deste segue com azimute de **318°48'50,67"** por uma distância de **2,60m**, até o ponto **P17**, de coordenadas **N 9.722.573,34m** e **E 581.101,70m** ; deste segue com azimute de **319°21'56,40"** por uma distância de **1,47m**, até o ponto **P18**, de coordenadas **N 9.722.574,45m** e **E 581.100,74m** ; deste segue com azimute de **321°04'02,93"** por uma distância de **1,35m**, até o ponto **P19**, de coordenadas **N 9.722.575,50m** e **E 581.099,90m** ; deste segue com azimute de **321°58'44,85"** por uma distância de **1,24m**, até o ponto **P20**, de coordenadas **N 9.722.576,48m** e **E 581.099,13m** ; deste segue com azimute de **321°21'17,49"** por uma distância de **1,58m**, até o ponto **P21**, de coordenadas **N 9.722.577,72m** e **E 581.098,14m** ; deste segue com azimute de **318°28'34,73"** por uma distância de **1,97m**, até o ponto **P22**, de coordenadas **N 9.722.579,20m** e **E 581.096,83m** ; deste segue com azimute de **318°56'30,37"** por uma distância de **1,20m**, até o ponto **P23**, de coordenadas **N 9.722.580,10m** e **E 581.096,05m** ; deste segue com azimute de **320°20'11,40"** por uma distância de **1,21m**, até o ponto **P24**, de coordenadas **N 9.722.581,03m** e **E 581.095,28m** ; deste segue com azimute de **320°46'19,71"** por uma distância de **1,22m**, até o ponto **P25**, de coordenadas **N 9.722.581,97m** e **E 581.094,51m** ; deste segue com azimute de **319°44'30,44"** por uma distância de **1,37m**, até o ponto **P26**, de coordenadas **N 9.722.583,01m** e **E 581.093,62m** ; deste segue com azimute de **317°36'36,22"** por uma distância de **2,22m**, até o ponto **P27**, de coordenadas **N 9.722.584,65m** e **E 581.092,13m** ; deste segue com azimute de **319°30'56,36"** por uma distância de **1,25m**, até o ponto **P28**, de coordenadas **N 9.722.585,60m** e **E 581.091,32m** ; deste segue com azimute de **322°43'24,01"** por uma distância de **1,32m**, até o ponto **P29**, de coordenadas **N 9.722.586,65m** e **E 581.090,52m** ; deste segue com azimute de **325°13'13,16"** por uma distância de **1,38m**, até o ponto **P30**, de coordenadas **N 9.722.587,79m** e **E 581.089,73m** ; deste segue com azimute de **326°53'29,54"** por uma distância de **1,41m**, até o ponto **P31**, de coordenadas **N 9.722.588,97m** e **E 581.088,96m** ; deste segue com azimute de **327°51'22,73"** por uma distância de **1,42m**, até o ponto **P32**, de coordenadas **N 9.722.590,17m** e **E 581.088,21m** ; deste segue com azimute de **328°31'28,43"** por uma distância de **1,39m**, até o ponto **P33**, de coordenadas **N 9.722.591,35m** e **E 581.087,48m** ; deste segue com azimute de **329°06'04,37"** por uma distância de **1,33m**, até o ponto **P34**, de coordenadas **N 9.722.592,49m** e **E 581.086,80m** ; deste segue com azimute de **329°26'55,16"** por uma distância de **1,26m**, até o ponto **P35**, de coordenadas **N 9.722.593,57m** e **E 581.086,16m** ; deste segue com azimute de **329°30'08,30"** por uma distância de **1,24m**, até o ponto **P36**, de coordenadas **N 9.722.594,64m** e **E 581.085,53m** ; deste segue com azimute de **329°11'36,62"** por uma distância de **1,28m**, até o ponto **P37**, de coordenadas **N 9.722.595,74m** e **E 581.084,88m** ; deste segue com azimute de **328°46'38,53"** por uma distância de **1,37m**, até o ponto **P38**, de coordenadas **N 9.722.596,91m** e **E 581.084,17m** ; deste segue com azimute de **328°57'42,25"** por uma distância de **1,42m**, até o ponto **P39**, de coordenadas **N 9.722.598,13m** e **E 581.083,44m** ; deste segue com azimute de **329°58'17,77"** por uma distância de **1,40m**, até o ponto **P40**, de coordenadas **N 9.722.599,33m** e **E 581.082,74m** ; deste segue com azimute de **331°42'59,05"** por uma distância de **1,33m**, até o ponto **P41**, de coordenadas **N 9.722.600,50m** e **E 581.082,11m** ; deste segue com azimute de **333°08'29,86"** por uma distância de **1,28m**, até o ponto **P42**, de coordenadas **N 9.722.601,64m** e **E 581.081,53m** ; deste segue com azimute de **333°50'50,73"** por uma distância de **1,27m**, até o ponto **P43**, de coordenadas **N 9.722.602,79m** e **E 581.080,97m** ; deste segue com azimute de **333°56'01,18"** por uma distância de **1,30m**, até o ponto **P44**, de coordenadas **N 9.722.603,96m** e **E 581.080,40m** ; deste segue com azimute de **334°13'03,83"** por



PREFEITURA DE SÃO LUÍS

SECRETARIA MUNICIPAL DE GOVERNO

MINUTA DE ANTEPROJETO DE LEI Nº _____ DE _____ DE 2019

uma distância de 1,34m, até o ponto **P45**, de coordenadas **N 9.722.605,17m** e **E 581.079,81m** ; deste segue com azimute de **334°46'22,99"** por uma distância de 1,38m, até o ponto **P46**, de coordenadas **N 9.722.606,42m** e **E 581.079,22m** ; deste segue com azimute de **335°34'20,11"** por uma distância de 1,43m, até o ponto **P47**, de coordenadas **N 9.722.607,72m** e **E 581.078,63m** ; deste segue com azimute de **336°14'12,10"** por uma distância de 1,48m, até o ponto **P48**, de coordenadas **N 9.722.609,08m** e **E 581.078,03m** ; deste segue com azimute de **336°48'22,20"** por uma distância de 1,54m, até o ponto **P49**, de coordenadas **N 9.722.610,50m** e **E 581.077,43m** ; deste segue com azimute de **337°13'19,52"** por uma distância de 1,61m, até o ponto **P50**, de coordenadas **N 9.722.611,98m** e **E 581.076,80m** ; deste segue com azimute de **337°29'11,18"** por uma distância de 1,62m, até o ponto **P51**, de coordenadas **N 9.722.613,48m** e **E 581.076,18m** ; deste segue com azimute de **337°35'27,03"** por uma distância de 1,57m, até o ponto **P52**, de coordenadas **N 9.722.614,93m** e **E 581.075,58m** ; deste segue com azimute de **337°35'50,42"** por uma distância de 1,77m, até o ponto **P53**, de coordenadas **N 9.722.616,57m** e **E 581.074,91m** ; deste segue com azimute de **337°31'45,83"** por uma distância de 2,55m, até o ponto **P54**, de coordenadas **N 9.722.618,93m** e **E 581.073,93m** ; deste segue com azimute de **337°28'45,96"** por uma distância de 1,43m, até o ponto **P55**, de coordenadas **N 9.722.620,25m** e **E 581.073,38m** ; deste segue com azimute de **337°00'56,61"** por uma distância de 1,41m, até o ponto **P56**, de coordenadas **N 9.722.621,54m** e **E 581.072,84m** ; deste segue com azimute de **336°08'26,05"** por uma distância de 1,32m, até o ponto **P57**, de coordenadas **N 9.722.622,75m** e **E 581.072,30m** ; deste segue com azimute de **334°37'14,30"** por uma distância de 1,59m, até o ponto **P58**, de coordenadas **N 9.722.624,19m** e **E 581.071,62m** ; deste segue com azimute de **332°48'29,00"** por uma distância de 1,86m, até o ponto **P59**, de coordenadas **N 9.722.625,84m** e **E 581.070,77m** ; deste segue com azimute de **332°53'39,98"** por uma distância de 1,16m, até o ponto **P60**, de coordenadas **N 9.722.626,87m** e **E 581.070,24m** ; deste segue com azimute de **333°27'21,59"** por uma distância de 1,19m, até o ponto **P61**, de coordenadas **N 9.722.627,94m** e **E 581.069,71m** ; deste segue com azimute de **334°22'33,07"** por uma distância de 1,20m, até o ponto **P62**, de coordenadas **N 9.722.629,02m** e **E 581.069,19m** ; deste segue com azimute de **335°35'14,20"** por uma distância de 1,19m, até o ponto **P63**, de coordenadas **N 9.722.630,10m** e **E 581.068,70m** ; deste segue com azimute de **336°39'01,56"** por uma distância de 1,17m, até o ponto **P64**, de coordenadas **N 9.722.631,17m** e **E 581.068,24m** ; deste segue com azimute de **337°31'36,47"** por uma distância de 1,14m, até o ponto **P65**, de coordenadas **N 9.722.632,23m** e **E 581.067,80m** ; deste segue com azimute de **338°13'34,75"** por uma distância de 1,12m, até o ponto **P66**, de coordenadas **N 9.722.633,27m** e **E 581.067,39m** ; deste segue com azimute de **338°51'23,41"** por uma distância de 1,14m, até o ponto **P67**, de coordenadas **N 9.722.634,33m** e **E 581.066,98m** ; deste segue com azimute de **339°35'31,78"** por uma distância de 1,19m, até o ponto **P68**, de coordenadas **N 9.722.635,45m** e **E 581.066,56m** ; deste segue com azimute de **340°07'18,69"** por uma distância de 1,28m, até o ponto **P69**, de coordenadas **N 9.722.636,65m** e **E 581.066,13m** ; deste segue com azimute de **340°19'54,35"** por uma distância de 1,31m, até o ponto **P70**, de coordenadas **N 9.722.637,88m** e **E 581.065,69m** ; deste segue com azimute de **340°15'15,22"** por uma distância de 1,74m, até o ponto **P71**, de coordenadas **N 9.722.639,51m** e **E 581.065,10m** ; deste segue com azimute de **339°37'06,29"** por uma distância de 1,89m, até o ponto **P72**, de coordenadas **N 9.722.641,28m** e **E 581.064,44m** ; deste segue com azimute de **339°44'03,49"** por uma distância de 1,22m, até o ponto **P73**, de coordenadas **N 9.722.642,42m** e **E 581.064,02m** ; deste segue com azimute de **339°59'43,20"** por uma distância de 1,33m, até o ponto **P74**, de coordenadas **N 9.722.643,67m** e **E 581.063,57m** ; deste segue com azimute de **340°13'14,03"** por uma distância de 1,41m, até o ponto **P75**, de coordenadas **N 9.722.645,00m** e **E 581.063,09m** ; deste segue com azimute de **340°22'39,88"** por uma distância de 1,43m, até o ponto **P76**, de coordenadas **N 9.722.646,34m** e **E 581.062,61m** ; deste segue com azimute de **340°28'09,83"** por uma distância de 1,41m, até o ponto **P77**, de coordenadas **N 9.722.647,67m** e **E 581.062,14m** ; deste segue com azimute de **340°37'57,55"** por uma distância de 1,37m, até o ponto **P78**, de coordenadas **N 9.722.648,96m** e **E 581.061,69m** ; deste segue com azimute de **340°58'32,79"** por uma distância de 1,32m, até o ponto **P79**, de coordenadas **N 9.722.650,21m** e **E 581.061,26m** ; deste segue com azimute de **341°29'44,16"** por uma distância de 1,27m, até o ponto **P80**, de coordenadas **N 9.722.651,41m** e **E 581.060,85m** ; deste segue com azimute de **342°27'06,25"** por uma distância de 1,24m, até o ponto **P81**, de coordenadas **N 9.722.652,59m** e **E 581.060,48m** ; deste segue com azimute de **343°51'07,81"** por uma distância de 1,21m, até o ponto **P82**, de coordenadas **N 9.722.653,76m** e **E 581.060,14m** ; deste segue com azimute de **345°32'07,84"** por uma distância de 1,20m, até o ponto **P83**, de coordenadas **N 9.722.654,93m** e **E 581.059,84m** ; deste segue com azimute de **346°46'03,41"** por uma distância de 1,18m, até o ponto **P84**, de coordenadas **N 9.722.656,08m** e **E 581.059,57m** ; deste segue com azimute de **347°17'27,66"** por uma distância de 1,15m, até o ponto **P85**, de coordenadas **N 9.722.657,19m** e **E 581.059,32m** ; deste segue com azimute de **347°22'18,40"** por uma distância de 1,10m, até o ponto **P86**, de coordenadas **N 9.722.658,27m** e **E 581.059,08m** ; deste segue com azimute de **347°56'55,13"** por uma distância de 1,08m, até o ponto **P87**, de coordenadas **N 9.722.659,32m** e **E 581.058,85m** ; deste segue com



PREFEITURA DE SÃO LUÍS

SECRETARIA MUNICIPAL DE GOVERNO

MINUTA DE ANTEPROJETO DE LEI Nº _____ DE _____ DE 2019

azimute de 349°12'39,33" por uma distância de 1,10m, até o ponto **P88**, de coordenadas **N 9.722.660,40m** e **E 581.058,65m** ; deste segue com azimute de 350°46'18,96" por uma distância de 1,14m, até o ponto **P89**, de coordenadas **N 9.722.661,52m** e **E 581.058,46m** ; deste segue com azimute de 351°39'58,46" por uma distância de 1,17m, até o ponto **P90**, de coordenadas **N 9.722.662,68m** e **E 581.058,29m** ; deste segue com azimute de 351°29'00,45" por uma distância de 1,72m, até o ponto **P91**, de coordenadas **N 9.722.664,38m** e **E 581.058,04m** ; deste segue com azimute de 349°48'03,15" por uma distância de 2,11m, até o ponto **P92**, de coordenadas **N 9.722.666,46m** e **E 581.057,67m** ; deste segue com azimute de 349°08'05,86" por uma distância de 1,89m, até o ponto **P93**, de coordenadas **N 9.722.668,31m** e **E 581.057,31m** ; deste segue com azimute de 349°18'37,82" por uma distância de 1,13m, até o ponto **P94**, de coordenadas **N 9.722.669,42m** e **E 581.057,10m** ; deste segue com azimute de 349°44'06,88" por uma distância de 1,12m, até o ponto **P95**, de coordenadas **N 9.722.670,53m** e **E 581.056,90m** ; deste segue com azimute de 350°23'19,27" por uma distância de 1,11m, até o ponto **P96**, de coordenadas **N 9.722.671,62m** e **E 581.056,71m** ; deste segue com azimute de 350°59'27,21" por uma distância de 1,12m, até o ponto **P97**, de coordenadas **N 9.722.672,73m** e **E 581.056,54m** ; deste segue com azimute de 351°19'42,49" por uma distância de 1,14m, até o ponto **P98**, de coordenadas **N 9.722.673,85m** e **E 581.056,37m** ; deste segue com azimute de 351°29'59,35" por uma distância de 1,18m, até o ponto **P99**, de coordenadas **N 9.722.675,02m** e **E 581.056,19m** ; deste segue com azimute de 351°30'39,80" por uma distância de 1,19m, até o ponto **P100**, de coordenadas **N 9.722.676,19m** e **E 581.056,02m** ; deste segue com azimute de 351°29'59,35" por uma distância de 1,18m, até o ponto **P101**, de coordenadas **N 9.722.677,36m** e **E 581.055,84m** ; deste segue com azimute de 351°29'19,05" por uma distância de 1,14m, até o ponto **P102**, de coordenadas **N 9.722.678,49m** e **E 581.055,68m** ; deste segue com azimute de 351°46'42,98" por uma distância de 1,13m, até o ponto **P103**, de coordenadas **N 9.722.679,60m** e **E 581.055,51m** ; deste segue com azimute de 352°35'00,15" por uma distância de 1,14m, até o ponto **P104**, de coordenadas **N 9.722.680,73m** e **E 581.055,37m** ; deste segue com azimute de 353°43'40,39" por uma distância de 1,18m, até o ponto **P105**, de coordenadas **N 9.722.681,91m** e **E 581.055,24m** ; deste segue com azimute de 355°03'45,00" por uma distância de 1,20m, até o ponto **P106**, de coordenadas **N 9.722.683,10m** e **E 581.055,13m** ; deste segue com azimute de 356°35'42,79" por uma distância de 1,20m, até o ponto **P107**, de coordenadas **N 9.722.684,30m** e **E 581.055,06m** ; deste segue com azimute de 358°20'50,07" por uma distância de 1,19m, até o ponto **P108**, de coordenadas **N 9.722.685,49m** e **E 581.055,03m** ; deste segue com azimute de 359°45'49,08" por uma distância de 1,18m, até o ponto **P109**, de coordenadas **N 9.722.686,67m** e **E 581.055,02m** ; deste segue com azimute de 0°41'45,12" por uma distância de 1,21m, até o ponto **P110**, de coordenadas **N 9.722.687,88m** e **E 581.055,04m** ; deste segue com azimute de 1°15'46,83" por uma distância de 1,24m, até o ponto **P111**, de coordenadas **N 9.722.689,12m** e **E 581.055,07m** ; deste segue com azimute de 1°58'40,91" por uma distância de 1,24m, até o ponto **P112**, de coordenadas **N 9.722.690,36m** e **E 581.055,11m** ; deste segue com azimute de 3°08'38,20" por uma distância de 1,21m, até o ponto **P113**, de coordenadas **N 9.722.691,57m** e **E 581.055,18m** ; deste segue com azimute de 5°05'17,74" por uma distância de 1,15m, até o ponto **P114**, de coordenadas **N 9.722.692,71m** e **E 581.055,28m** ; deste segue com azimute de 8°43'49,51" por uma distância de 1,08m, até o ponto **P115**, de coordenadas **N 9.722.693,78m** e **E 581.055,44m** ; deste segue com azimute de 14°35'12,37" por uma distância de 1,04m, até o ponto **P116**, de coordenadas **N 9.722.694,78m** e **E 581.055,70m** ; deste segue com azimute de 21°48'05,07" por uma distância de 1,01m, até o ponto **P117**, de coordenadas **N 9.722.695,72m** e **E 581.056,08m** ; deste segue com azimute de 27°32'47,28" por uma distância de 1,02m, até o ponto **P118**, de coordenadas **N 9.722.696,63m** e **E 581.056,55m** ; deste segue com azimute de 30°48'24,42" por uma distância de 1,04m, até o ponto **P119**, de coordenadas **N 9.722.697,52m** e **E 581.057,08m** ; deste segue com azimute de 30°51'43,27" por uma distância de 1,75m, até o ponto **P120**, de coordenadas **N 9.722.699,02m** e **E 581.057,98m** ; deste segue com azimute de 0°59'25,39" por uma distância de 1,32m, até o ponto **P121**, de coordenadas **N 9.722.700,34m** e **E 581.058,00m** ; deste segue com azimute de 295°22'09,47" por uma distância de 1,90m, até o ponto **P122**, de coordenadas **N 9.722.701,15m** e **E 581.056,28m** ; deste segue com azimute de 271°08'09,70" por uma distância de 1,87m, até o ponto **P123**, de coordenadas **N 9.722.701,19m** e **E 581.054,42m** ; deste segue com azimute de 262°54'52,31" por uma distância de 1,87m, até o ponto **P124**, de coordenadas **N 9.722.700,96m** e **E 581.052,57m** ; deste segue com azimute de 264°47'11,49" por uma distância de 1,06m, até o ponto **P125**, de coordenadas **N 9.722.700,86m** e **E 581.051,51m** ; deste segue com azimute de 266°42'25,78" por uma distância de 1,07m, até o ponto **P126**, de coordenadas **N 9.722.700,80m** e **E 581.050,44m** ; deste segue com azimute de 267°51'41,52" por uma distância de 1,07m, até o ponto **P127**, de coordenadas **N 9.722.700,76m** e **E 581.049,37m** ; deste segue com azimute de 268°29'23,37" por uma distância de 1,07m, até o ponto **P128**, de coordenadas **N 9.722.700,73m** e **E 581.048,29m** ; deste segue com azimute de 269°01'56,75" por uma distância de 1,10m, até o ponto **P129**, de coordenadas **N 9.722.700,71m** e **E 581.047,19m** ; deste segue com azimute de 269°30'54,99" por uma distância de 1,15m, até o ponto **P130**, de coordenadas **N 9.722.700,70m** e **E**



PREFEITURA DE SÃO LUÍS

SECRETARIA MUNICIPAL DE GOVERNO

MINUTA DE ANTEPROJETO DE LEI Nº _____ DE _____ DE 2019

581.046,04m ; deste segue com azimute de 270°00'00,00" por uma distância de 1,22m, até o ponto **P131**, de coordenadas **N 9.722.700,70m** e **E 581.044,81m** ; deste segue com azimute de 270°42'26,35" por uma distância de 1,27m, até o ponto **P132**, de coordenadas **N 9.722.700,72m** e **E 581.043,55m** ; deste segue com azimute de 271°38'29,92" por uma distância de 1,26m, até o ponto **P133**, de coordenadas **N 9.722.700,76m** e **E 581.042,29m** ; deste segue com azimute de 273°04'05,22" por uma distância de 1,22m, até o ponto **P134**, de coordenadas **N 9.722.700,82m** e **E 581.041,07m** ; deste segue com azimute de 275°23'11,95" por uma distância de 1,19m, até o ponto **P135**, de coordenadas **N 9.722.700,93m** e **E 581.039,89m** ; deste segue com azimute de 278°53'06,41" por uma distância de 1,16m, até o ponto **P136**, de coordenadas **N 9.722.701,11m** e **E 581.038,74m** ; deste segue com azimute de 283°11'26,20" por uma distância de 1,16m, até o ponto **P137**, de coordenadas **N 9.722.701,38m** e **E 581.037,61m** ; deste segue com azimute de 287°19'51,18" por uma distância de 1,15m, até o ponto **P138**, de coordenadas **N 9.722.701,72m** e **E 581.036,51m** ; deste segue com azimute de 290°58'30,00" por uma distância de 1,16m, até o ponto **P139**, de coordenadas **N 9.722.702,13m** e **E 581.035,43m** ; deste segue com azimute de 294°20'24,15" por uma distância de 1,16m, até o ponto **P140**, de coordenadas **N 9.722.702,61m** e **E 581.034,37m** ; deste segue com azimute de 297°59'14,83" por uma distância de 1,16m, até o ponto **P141**, de coordenadas **N 9.722.703,16m** e **E 581.033,35m** ; deste segue com azimute de 301°52'41,18" por uma distância de 1,16m, até o ponto **P142**, de coordenadas **N 9.722.703,77m** e **E 581.032,36m** ; deste segue com azimute de 306°03'57,84" por uma distância de 1,17m, até o ponto **P143**, de coordenadas **N 9.722.704,46m** e **E 581.031,41m** ; deste segue com azimute de 309°58'09,57" por uma distância de 1,18m, até o ponto **P144**, de coordenadas **N 9.722.705,22m** e **E 581.030,51m** ; deste segue com azimute de 313°22'42,75" por uma distância de 1,20m, até o ponto **P145**, de coordenadas **N 9.722.706,04m** e **E 581.029,64m** ; deste segue com azimute de 316°23'27,14" por uma distância de 1,22m, até o ponto **P146**, de coordenadas **N 9.722.706,93m** e **E 581.028,80m** ; deste segue com azimute de 318°58'05,77" por uma distância de 1,30m, até o ponto **P147**, de coordenadas **N 9.722.707,90m** e **E 581.027,94m** ; deste segue com azimute de 320°53'13,65" por uma distância de 1,43m, até o ponto **P148**, de coordenadas **N 9.722.709,01m** e **E 581.027,04m** ; deste segue com azimute de 322°32'09,03" por uma distância de 1,60m, até o ponto **P149**, de coordenadas **N 9.722.710,28m** e **E 581.026,07m** ; deste segue com azimute de 325°01'24,56" por uma distância de 1,77m, até o ponto **P150**, de coordenadas **N 9.722.711,73m** e **E 581.025,05m** ; deste segue com azimute de 328°28'59,02" por uma distância de 1,94m, até o ponto **P151**, de coordenadas **N 9.722.713,39m** e **E 581.024,04m** ; deste segue com azimute de 332°08'10,59" por uma distância de 2,08m, até o ponto **P152**, de coordenadas **N 9.722.715,23m** e **E 581.023,07m** ; deste segue com azimute de 334°10'35,90" por uma distância de 2,06m, até o ponto **P153**, de coordenadas **N 9.722.717,08m** e **E 581.022,17m** ; deste segue com azimute de 334°26'37,04" por uma distância de 2,28m, até o ponto **P154**, de coordenadas **N 9.722.719,14m** e **E 581.021,19m** ; deste segue com azimute de 332°36'59,38" por uma distância de 2,26m, até o ponto **P155**, de coordenadas **N 9.722.721,14m** e **E 581.020,15m** ; deste segue com azimute de 334°43'51,29" por uma distância de 1,14m, até o ponto **P156**, de coordenadas **N 9.722.722,17m** e **E 581.019,66m** ; deste segue com azimute de 338°37'59,40" por uma distância de 1,20m, até o ponto **P157**, de coordenadas **N 9.722.723,29m** e **E 581.019,23m** ; deste segue com azimute de 341°55'12,14" por uma distância de 1,25m, até o ponto **P158**, de coordenadas **N 9.722.724,47m** e **E 581.018,84m** ; deste segue com azimute de 344°36'42,93" por uma distância de 1,25m, até o ponto **P159**, de coordenadas **N 9.722.725,68m** e **E 581.018,51m** ; deste segue com azimute de 346°52'08,16" por uma distância de 1,23m, até o ponto **P160**, de coordenadas **N 9.722.726,88m** e **E 581.018,23m** ; deste segue com azimute de 348°15'43,27" por uma distância de 1,20m, até o ponto **P161**, de coordenadas **N 9.722.728,06m** e **E 581.017,98m** ; deste segue com azimute de 348°48'02,05" por uma distância de 1,72m, até o ponto **P162**, de coordenadas **N 9.722.729,75m** e **E 581.017,65m** ; deste segue com azimute de 348°19'54,26" por uma distância de 1,82m, até o ponto **P163**, de coordenadas **N 9.722.731,53m** e **E 581.017,28m** ; deste segue com azimute de 348°20'51,67" por uma distância de 1,12m, até o ponto **P164**, de coordenadas **N 9.722.732,63m** e **E 581.017,05m** ; deste segue com azimute de 348°30'12,37" por uma distância de 1,06m, até o ponto **P165**, de coordenadas **N 9.722.733,66m** e **E 581.016,84m** ; deste segue com azimute de 348°26'18,86" por uma distância de 0,96m, até o ponto **P166**, de coordenadas **N 9.722.734,60m** e **E 581.016,65m** ; deste segue com azimute de 347°51'44,86" por uma distância de 1,55m, até o ponto **P167**, de coordenadas **N 9.722.736,12m** e **E 581.016,33m** ; deste segue com azimute de 341°37'57,42" por uma distância de 1,74m, até o ponto **P168**, de coordenadas **N 9.722.737,77m** e **E 581.015,78m** ; deste segue com azimute de 335°37'21,54" por uma distância de 2,13m, até o ponto **P169**, de coordenadas **N 9.722.739,71m** e **E 581.014,90m** ; deste segue com azimute de 335°39'58,04" por uma distância de 1,01m, até o ponto **P170**, de coordenadas **N 9.722.740,63m** e **E 581.014,48m** ; deste segue com azimute de 336°28'56,95" por uma distância de 1,06m, até o ponto **P171**, de coordenadas **N 9.722.741,60m** e **E 581.014,06m** ; deste segue com azimute de 337°58'23,14" por uma distância de 1,06m, até o ponto **P172**, de coordenadas **N 9.722.742,59m** e **E 581.013,66m** ; deste segue com azimute de 339°29'37,70" por uma distância de 1,05m, até o ponto **P173**, de



PREFEITURA DE SÃO LUÍS

SECRETARIA MUNICIPAL DE GOVERNO

MINUTA DE ANTEPROJETO DE LEI Nº _____ DE _____ DE 2019

coordenadas N 9.722.743,57m e E 581.013,29m ; deste segue com azimute de 340°55'05,68" por uma distância de 1,04m, até o ponto P174, de coordenadas N 9.722.744,55m e E 581.012,95m ; deste segue com azimute de 342°06'46,77" por uma distância de 1,03m, até o ponto P175, de coordenadas N 9.722.745,54m e E 581.012,63m ; deste segue com azimute de 342°50'47,08" por uma distância de 2,27m, até o ponto P176, de coordenadas N 9.722.747,71m e E 581.011,96m ; deste segue com azimute de 342°25'15,55" por uma distância de 2,41m, até o ponto P177, de coordenadas N 9.722.750,00m e E 581.011,24m ; deste segue com azimute de 342°57'03,49" por uma distância de 1,23m, até o ponto P178, de coordenadas N 9.722.751,18m e E 581.010,88m ; deste segue com azimute de 343°44'37,43" por uma distância de 1,14m, até o ponto P179, de coordenadas N 9.722.752,27m e E 581.010,56m ; deste segue com azimute de 343°56'24,05" por uma distância de 1,07m, até o ponto P180, de coordenadas N 9.722.753,30m e E 581.010,26m ; deste segue com azimute de 342°59'12,11" por uma distância de 1,53m, até o ponto P181, de coordenadas N 9.722.754,76m e E 581.009,82m ; deste segue com azimute de 340°04'10,51" por uma distância de 1,76m, até o ponto P182, de coordenadas N 9.722.756,41m e E 581.009,22m ; deste segue com azimute de 339°35'11,94" por uma distância de 2,07m, até o ponto P183, de coordenadas N 9.722.758,35m e E 581.008,49m ; deste segue com azimute de 339°27'23,54" por uma distância de 1,63m, até o ponto P184, de coordenadas N 9.722.759,88m e E 581.007,92m ; deste segue com azimute de 338°23'36,62" por uma distância de 1,66m, até o ponto P185, de coordenadas N 9.722.761,43m e E 581.007,31m ; deste segue com azimute de 338°03'29,79" por uma distância de 2,35m, até o ponto P186, de coordenadas N 9.722.763,60m e E 581.006,43m ; deste segue com azimute de 338°22'21,28" por uma distância de 1,55m, até o ponto P187, de coordenadas N 9.722.765,05m e E 581.005,86m ; deste segue com azimute de 338°55'11,81" por uma distância de 1,70m, até o ponto P188, de coordenadas N 9.722.766,63m e E 581.005,25m ; deste segue com azimute de 339°46'01,96" por uma distância de 1,74m, até o ponto P189, de coordenadas N 9.722.768,27m e E 581.004,65m ; deste segue com azimute de 340°54'27,75" por uma distância de 1,70m, até o ponto P190, de coordenadas N 9.722.769,87m e E 581.004,09m ; deste segue com azimute de 341°46'59,95" por uma distância de 1,62m, até o ponto P191, de coordenadas N 9.722.771,41m e E 581.003,58m ; deste segue com azimute de 342°16'09,25" por uma distância de 1,53m, até o ponto P192, de coordenadas N 9.722.772,87m e E 581.003,12m ; deste segue com azimute de 342°18'21,25" por uma distância de 1,43m, até o ponto P193, de coordenadas N 9.722.774,24m e E 581.002,68m ; deste segue com azimute de 342°02'33,81" por uma distância de 1,33m, até o ponto P194, de coordenadas N 9.722.775,51m e E 581.002,27m ; deste segue com azimute de 341°30'28,33" por uma distância de 1,24m, até o ponto P195, de coordenadas N 9.722.776,68m e E 581.001,88m ; deste segue com azimute de 340°44'06,65" por uma distância de 1,28m, até o ponto P196, de coordenadas N 9.722.777,89m e E 581.001,46m ; deste segue com azimute de 340°12'32,38" por uma distância de 2,04m, até o ponto P197, de coordenadas N 9.722.779,80m e E 581.000,77m ; deste segue com azimute de 340°40'31,94" por uma distância de 1,07m, até o ponto P198, de coordenadas N 9.722.780,82m e E 581.000,41m ; deste segue com azimute de 341°39'47,98" por uma distância de 1,08m, até o ponto P199, de coordenadas N 9.722.781,84m e E 581.000,07m ; deste segue com azimute de 343°18'56,23" por uma distância de 1,08m, até o ponto P200, de coordenadas N 9.722.782,88m e E 580.999,76m ; deste segue com azimute de 345°16'20,16" por uma distância de 1,08m, até o ponto P201, de coordenadas N 9.722.783,92m e E 580.999,49m ; deste segue com azimute de 346°59'37,46" por uma distância de 1,08m, até o ponto P202, de coordenadas N 9.722.784,97m e E 580.999,24m ; deste segue com azimute de 348°15'55,30" por uma distância de 1,09m, até o ponto P203, de coordenadas N 9.722.786,04m e E 580.999,02m ; deste segue com azimute de 349°01'58,48" por uma distância de 1,09m, até o ponto P204, de coordenadas N 9.722.787,10m e E 580.998,81m ; deste segue com azimute de 349°33'40,28" por uma distância de 1,08m, até o ponto P205, de coordenadas N 9.722.788,17m e E 580.998,62m ; deste segue com azimute de 349°46'46,28" por uma distância de 1,07m, até o ponto P206, de coordenadas N 9.722.789,22m e E 580.998,43m ; deste segue com azimute de 349°51'57,60" por uma distância de 1,05m, até o ponto P207, de coordenadas N 9.722.790,26m e E 580.998,24m ; deste segue com azimute de 349°50'28,44" por uma distância de 1,10m, até o ponto P208, de coordenadas N 9.722.791,34m e E 580.998,05m ; deste segue com azimute de 349°53'23,98" por uma distância de 1,21m, até o ponto P209, de coordenadas N 9.722.792,53m e E 580.997,84m ; deste segue com azimute de 349°58'31,11" por uma distância de 1,36m, até o ponto P210, de coordenadas N 9.722.793,86m e E 580.997,60m ; deste segue com azimute de 350°06'02,54" por uma distância de 1,43m, até o ponto P211, de coordenadas N 9.722.795,27m e E 580.997,36m ; deste segue com azimute de 350°16'04,49" por uma distância de 1,40m, até o ponto P212, de coordenadas N 9.722.796,65m e E 580.997,12m ; deste segue com azimute de 350°33'33,25" por uma distância de 1,28m, até o ponto P213, de coordenadas N 9.722.797,91m e E 580.996,91m ; deste segue com azimute de 351°10'14,56" por uma distância de 1,18m, até o ponto P214, de coordenadas N 9.722.799,08m e E 580.996,73m ; deste segue com azimute de 352°03'19,32" por uma distância de 1,11m, até o ponto P215, de coordenadas N 9.722.800,18m e E 580.996,58m ; deste segue com azimute de 353°12'39,69" por uma distância de



PREFEITURA DE SÃO LUÍS

SECRETARIA MUNICIPAL DE GOVERNO

MINUTA DE ANTEPROJETO DE LEI Nº _____ DE _____ DE 2019

1,07m, até o ponto **P216**, de coordenadas **N 9.722.801,24m** e **E 580.996,45m** ; deste segue com azimute de **354°20'51,64"** por uma distância de 1,05m, até o ponto **P217**, de coordenadas **N 9.722.802,29m** e **E 580.996,35m** ; deste segue com azimute de **355°26'51,59"** por uma distância de 1,03m, até o ponto **P218**, de coordenadas **N 9.722.803,32m** e **E 580.996,26m** ; deste segue com azimute de **356°17'15,14"** por uma distância de 0,79m, até o ponto **P219**, de coordenadas **N 9.722.804,10m** e **E 580.996,21m** ; deste segue com azimute de **356°39'41,51"** por uma distância de 2,33m, até o ponto **P220**, de coordenadas **N 9.722.806,43m** e **E 580.996,08m** ; deste segue com azimute de **356°09'06,55"** por uma distância de 1,68m, até o ponto **P221**, de coordenadas **N 9.722.808,10m** e **E 580.995,96m** ; deste segue com azimute de **355°10'13,00"** por uma distância de 2,38m, até o ponto **P222**, de coordenadas **N 9.722.810,48m** e **E 580.995,76m** ; deste segue com azimute de **353°29'03,48"** por uma distância de 2,18m, até o ponto **P223**, de coordenadas **N 9.722.812,65m** e **E 580.995,52m** ; deste segue com azimute de **350°27'19,71"** por uma distância de 2,55m, até o ponto **P224**, de coordenadas **N 9.722.815,16m** e **E 580.995,09m** ; deste segue com azimute de **348°12'41,27"** por uma distância de 2,78m, até o ponto **P225**, de coordenadas **N 9.722.817,88m** e **E 580.994,52m** ; deste segue com azimute de **346°25'24,65"** por uma distância de 2,26m, até o ponto **P226**, de coordenadas **N 9.722.820,08m** e **E 580.993,99m** ; deste segue com azimute de **345°33'02,64"** por uma distância de 2,33m, até o ponto **P227**, de coordenadas **N 9.722.822,33m** e **E 580.993,41m** ; deste segue com azimute de **346°03'55,60"** por uma distância de 1,47m, até o ponto **P228**, de coordenadas **N 9.722.823,76m** e **E 580.993,06m** ; deste segue com azimute de **347°24'42,97"** por uma distância de 1,43m, até o ponto **P229**, de coordenadas **N 9.722.825,16m** e **E 580.992,75m** ; deste segue com azimute de **349°42'36,58"** por uma distância de 1,33m, até o ponto **P230**, de coordenadas **N 9.722.826,47m** e **E 580.992,51m** ; deste segue com azimute de **352°15'17,77"** por uma distância de 1,25m, até o ponto **P231**, de coordenadas **N 9.722.827,71m** e **E 580.992,34m** ; deste segue com azimute de **354°36'04,20"** por uma distância de 1,21m, até o ponto **P232**, de coordenadas **N 9.722.828,92m** e **E 580.992,23m** ; deste segue com azimute de **356°28'42,77"** por uma distância de 1,21m, até o ponto **P233**, de coordenadas **N 9.722.830,13m** e **E 580.992,15m** ; deste segue com azimute de **357°53'52,50"** por uma distância de 1,20m, até o ponto **P234**, de coordenadas **N 9.722.831,33m** e **E 580.992,11m** ; deste segue com azimute de **358°45'57,53"** por uma distância de 1,18m, até o ponto **P235**, de coordenadas **N 9.722.832,50m** e **E 580.992,08m** ; deste segue com azimute de **359°13'25,73"** por uma distância de 1,15m, até o ponto **P236**, de coordenadas **N 9.722.833,66m** e **E 580.992,07m** ; deste segue com azimute de **359°36'30,87"** por uma distância de 1,14m, até o ponto **P237**, de coordenadas **N 9.722.834,80m** e **E 580.992,06m** ; deste segue com azimute de **359°54'11,87"** por uma distância de 1,16m, até o ponto **P238**, de coordenadas **N 9.722.835,96m** e **E 580.992,06m** ; deste segue com azimute de **0°08'29,71"** por uma distância de 1,19m, até o ponto **P239**, de coordenadas **N 9.722.837,14m** e **E 580.992,06m** ; deste segue com azimute de **0°22'20,45"** por uma distância de 1,20m, até o ponto **P240**, de coordenadas **N 9.722.838,35m** e **E 580.992,07m** ; deste segue com azimute de **0°33'35,55"** por uma distância de 1,20m, até o ponto **P241**, de coordenadas **N 9.722.839,55m** e **E 580.992,08m** ; deste segue com azimute de **0°45'16,09"** por uma distância de 1,19m, até o ponto **P242**, de coordenadas **N 9.722.840,73m** e **E 580.992,10m** ; deste segue com azimute de **0°50'01,22"** por uma distância de 1,21m, até o ponto **P243**, de coordenadas **N 9.722.841,94m** e **E 580.992,11m** ; deste segue com azimute de **0°44'53,01"** por uma distância de 1,27m, até o ponto **P244**, de coordenadas **N 9.722.843,21m** e **E 580.992,13m** ; deste segue com azimute de **0°34'32,94"** por uma distância de 1,36m, até o ponto **P245**, de coordenadas **N 9.722.844,57m** e **E 580.992,14m** ; deste segue com azimute de **0°36'02,02"** por uma distância de 1,40m, até o ponto **P246**, de coordenadas **N 9.722.845,97m** e **E 580.992,16m** ; deste segue com azimute de **0°44'09,94"** por uma distância de 1,37m, até o ponto **P247**, de coordenadas **N 9.722.847,34m** e **E 580.992,18m** ; deste segue com azimute de **1°08'32,10"** por uma distância de 1,27m, até o ponto **P248**, de coordenadas **N 9.722.848,61m** e **E 580.992,20m** ; deste segue com azimute de **1°23'45,48"** por uma distância de 1,12m, até o ponto **P249**, de coordenadas **N 9.722.849,73m** e **E 580.992,23m** ; deste segue com azimute de **1°27'56,41"** por uma distância de 0,92m, até o ponto **P250**, de coordenadas **N 9.722.850,65m** e **E 580.992,25m** ; deste segue com azimute de **2°32'28,61"** por uma distância de 0,70m, até o ponto **P251**, de coordenadas **N 9.722.851,35m** e **E 580.992,28m** ; deste segue com azimute de **9°07'33,05"** por uma distância de 0,68m, até o ponto **P252**, de coordenadas **N 9.722.852,03m** e **E 580.992,39m** ; deste segue com azimute de **17°21'14,49"** por uma distância de 0,92m, até o ponto **P253**, de coordenadas **N 9.722.852,90m** e **E 580.992,66m** ; deste segue com azimute de **21°42'03,35"** por uma distância de 1,34m, até o ponto **P254**, de coordenadas **N 9.722.854,15m** e **E 580.993,16m** ; deste segue com azimute de **23°00'15,51"** por uma distância de 1,70m, até o ponto **P255**, de coordenadas **N 9.722.855,72m** e **E 580.993,83m** ; deste segue com azimute de **23°01'48,67"** por uma distância de 1,92m, até o ponto **P256**, de coordenadas **N 9.722.857,48m** e **E 580.994,58m** ; deste segue com azimute de **22°17'32,43"** por uma distância de 2,01m, até o ponto **P257**, de coordenadas **N 9.722.859,35m** e **E 580.995,34m** ; deste segue com azimute de **21°36'19,90"** por uma distância de 2,02m, até o ponto **P258**, de coordenadas **N 9.722.861,22m** e **E 580.996,08m** ; deste segue com azimute de



PREFEITURA DE SÃO LUÍS

SECRETARIA MUNICIPAL DE GOVERNO

MINUTA DE ANTEPROJETO DE LEI Nº _____ DE _____ DE 2019

21°00'38,37" por uma distância de 1,94m, até o ponto **P259**, de coordenadas **N 9.722.863,03m** e **E 580.996,78m** ; deste segue com azimute de 20°18'29,57" por uma distância de 1,82m, até o ponto **P260**, de coordenadas **N 9.722.864,74m** e **E 580.997,41m** ; deste segue com azimute de 18°50'55,46" por uma distância de 1,75m, até o ponto **P261**, de coordenadas **N 9.722.866,40m** e **E 580.997,98m** ; deste segue com azimute de 16°32'17,39" por uma distância de 1,76m, até o ponto **P262**, de coordenadas **N 9.722.868,09m** e **E 580.998,48m** ; deste segue com azimute de 13°55'04,53" por uma distância de 1,84m, até o ponto **P263**, de coordenadas **N 9.722.869,88m** e **E 580.998,92m** ; deste segue com azimute de 11°55'58,82" por uma distância de 1,88m, até o ponto **P264**, de coordenadas **N 9.722.871,72m** e **E 580.999,31m** ; deste segue com azimute de 10°38'29,41" por uma distância de 2,50m, até o ponto **P265**, de coordenadas **N 9.722.874,18m** e **E 580.999,77m** ; deste segue com azimute de 9°33'13,27" por uma distância de 3,05m, até o ponto **P266**, de coordenadas **N 9.722.877,19m** e **E 581.000,28m** ; deste segue com azimute de 9°32'06,50" por uma distância de 1,77m, até o ponto **P267**, de coordenadas **N 9.722.878,93m** e **E 581.000,57m** ; deste segue com azimute de 9°54'31,44" por uma distância de 1,73m, até o ponto **P268**, de coordenadas **N 9.722.880,64m** e **E 581.000,87m** ; deste segue com azimute de 10°30'03,65" por uma distância de 1,71m, até o ponto **P269**, de coordenadas **N 9.722.882,32m** e **E 581.001,18m** ; deste segue com azimute de 11°17'03,45" por uma distância de 1,71m, até o ponto **P270**, de coordenadas **N 9.722.884,00m** e **E 581.001,52m** ; deste segue com azimute de 11°08'39,62" por uma distância de 1,72m, até o ponto **P271**, de coordenadas **N 9.722.885,69m** e **E 581.001,85m** ; deste segue com azimute de 5°26'42,06" por uma distância de 1,70m, até o ponto **P272**, de coordenadas **N 9.722.887,38m** e **E 581.002,01m** ; deste segue com azimute de 352°39'10,53" por uma distância de 1,69m, até o ponto **P273**, de coordenadas **N 9.722.889,05m** e **E 581.001,80m** ; deste segue com azimute de 335°43'19,90" por uma distância de 1,78m, até o ponto **P274**, de coordenadas **N 9.722.890,68m** e **E 581.001,06m** ; deste segue com azimute de 322°45'30,94" por uma distância de 2,60m, até o ponto **P275**, de coordenadas **N 9.722.892,75m** e **E 580.999,49m** ; deste segue com azimute de 307°47'29,83" por uma distância de 3,17m, até o ponto **P276**, de coordenadas **N 9.722.894,70m** e **E 580.996,98m** ; deste segue com azimute de 314°33'03,18" por uma distância de 2,47m, até o ponto **P277**, de coordenadas **N 9.722.896,43m** e **E 580.995,22m** ; deste segue com azimute de 325°35'32,54" por uma distância de 3,74m, até o ponto **P278**, de coordenadas **N 9.722.899,51m** e **E 580.993,11m** ; deste segue com azimute de 333°02'19,48" por uma distância de 5,49m, até o ponto **P279**, de coordenadas **N 9.722.904,41m** e **E 580.990,62m** ; deste segue com azimute de 337°08'48,08" por uma distância de 6,21m, até o ponto **P280**, de coordenadas **N 9.722.910,14m** e **E 580.988,20m** ; deste segue com azimute de 341°17'52,99" por uma distância de 5,50m, até o ponto **P281**, de coordenadas **N 9.722.915,35m** e **E 580.986,44m** ; deste segue com azimute de 349°09'12,40" por uma distância de 3,74m, até o ponto **P282**, de coordenadas **N 9.722.919,02m** e **E 580.985,73m** ; deste segue com azimute de 2°53'15,99" por uma distância de 2,42m, até o ponto **P283**, de coordenadas **N 9.722.921,44m** e **E 580.985,86m** ; deste segue com azimute de 17°23'43,45" por uma distância de 1,86m, até o ponto **P284**, de coordenadas **N 9.722.923,21m** e **E 580.986,41m** ; deste segue com azimute de 22°04'04,44" por uma distância de 1,75m, até o ponto **P285**, de coordenadas **N 9.722.924,84m** e **E 580.987,07m** ; deste segue com azimute de 23°43'58,58" por uma distância de 1,73m, até o ponto **P286**, de coordenadas **N 9.722.926,42m** e **E 580.987,77m** ; deste segue com azimute de 25°30'09,08" por uma distância de 1,72m, até o ponto **P287**, de coordenadas **N 9.722.927,98m** e **E 580.988,51m** ; deste segue com azimute de 27°16'03,62" por uma distância de 1,71m, até o ponto **P288**, de coordenadas **N 9.722.929,49m** e **E 580.989,29m** ; deste segue com azimute de 29°12'06,17" por uma distância de 1,70m, até o ponto **P289**, de coordenadas **N 9.722.930,98m** e **E 580.990,12m** ; deste segue com azimute de 31°24'04,66" por uma distância de 1,69m, até o ponto **P290**, de coordenadas **N 9.722.932,42m** e **E 580.991,00m** ; deste segue com azimute de 34°09'13,56" por uma distância de 1,67m, até o ponto **P291**, de coordenadas **N 9.722.933,80m** e **E 580.991,94m** ; deste segue com azimute de 38°58'37,93" por uma distância de 1,65m, até o ponto **P292**, de coordenadas **N 9.722.935,09m** e **E 580.992,98m** ; deste segue com azimute de 46°15'28,74" por uma distância de 1,64m, até o ponto **P293**, de coordenadas **N 9.722.936,22m** e **E 580.994,16m** ; deste segue com azimute de 54°31'45,97" por uma distância de 1,65m, até o ponto **P294**, de coordenadas **N 9.722.937,18m** e **E 580.995,50m** ; deste segue com azimute de 57°37'54,35" por uma distância de 1,67m, até o ponto **P295**, de coordenadas **N 9.722.938,07m** e **E 580.996,91m** ; deste segue com azimute de 54°23'59,46" por uma distância de 2,25m, até o ponto **P296**, de coordenadas **N 9.722.939,38m** e **E 580.998,74m** ; deste segue com azimute de 42°43'07,63" por uma distância de 2,78m, até o ponto **P297**, de coordenadas **N 9.722.941,42m** e **E 581.000,62m** ; deste segue com azimute de 44°11'56,55" por uma distância de 1,68m, até o ponto **P298**, de coordenadas **N 9.722.942,62m** e **E 581.001,79m** ; deste segue com azimute de 50°04'42,81" por uma distância de 1,67m, até o ponto **P299**, de coordenadas **N 9.722.943,69m** e **E 581.003,07m** ; deste segue com azimute de 55°27'56,28" por uma distância de 1,67m, até o ponto **P300**, de coordenadas **N 9.722.944,64m** e **E 581.004,45m** ; deste segue com azimute de 59°07'19,22" por uma distância de 1,68m, até o ponto **P301**, de coordenadas **N 9.722.945,50m** e **E 581.005,89m** ;



PREFEITURA DE SÃO LUÍS

SECRETARIA MUNICIPAL DE GOVERNO

MINUTA DE ANTEPROJETO DE LEI Nº _____ DE _____ DE 2019

deste segue com azimute de $62^{\circ}43'18,77''$ por uma distância de 1,72m, até o ponto **P302**, de coordenadas N **9.722.946,29m** e E **581.007,42m** ; deste segue com azimute de $71^{\circ}12'27,06''$ por uma distância de 1,98m, até o ponto **P303**, de coordenadas N **9.722.946,93m** e E **581.009,29m** ; deste segue com azimute de $81^{\circ}16'43,21''$ por uma distância de 2,57m, até o ponto **P304**, de coordenadas N **9.722.947,32m** e E **581.011,83m** ; deste segue com azimute de $88^{\circ}49'05,87''$ por uma distância de 3,36m, até o ponto **P305**, de coordenadas N **9.722.947,39m** e E **581.015,19m** ; deste segue com azimute de $93^{\circ}32'45,98''$ por uma distância de 3,69m, até o ponto **P306**, de coordenadas N **9.722.947,16m** e E **581.018,88m** ; deste segue com azimute de $98^{\circ}04'09,76''$ por uma distância de 3,39m, até o ponto **P307**, de coordenadas N **9.722.946,68m** e E **581.022,24m** ; deste segue com azimute de $104^{\circ}43'53,70''$ por uma distância de 2,62m, até o ponto **P308**, de coordenadas N **9.722.946,02m** e E **581.024,77m** ; deste segue com azimute de $112^{\circ}05'36,50''$ por uma distância de 2,03m, até o ponto **P309**, de coordenadas N **9.722.945,25m** e E **581.026,65m** ; deste segue com azimute de $115^{\circ}48'15,17''$ por uma distância de 1,74m, até o ponto **P310**, de coordenadas N **9.722.944,50m** e E **581.028,21m** ; deste segue com azimute de $113^{\circ}13'29,44''$ por uma distância de 1,68m, até o ponto **P311**, de coordenadas N **9.722.943,83m** e E **581.029,76m** ; deste segue com azimute de $107^{\circ}12'52,95''$ por uma distância de 1,65m, até o ponto **P312**, de coordenadas N **9.722.943,34m** e E **581.031,34m** ; deste segue com azimute de $98^{\circ}43'59,50''$ por uma distância de 1,64m, até o ponto **P313**, de coordenadas N **9.722.943,10m** e E **581.032,96m** ; deste segue com azimute de $88^{\circ}08'05,64''$ por uma distância de 1,65m, até o ponto **P314**, de coordenadas N **9.722.943,15m** e E **581.034,61m** ; deste segue com azimute de $76^{\circ}13'42,24''$ por uma distância de 1,64m, até o ponto **P315**, de coordenadas N **9.722.943,54m** e E **581.036,20m** ; deste segue com azimute de $62^{\circ}15'44,45''$ por uma distância de 1,62m, até o ponto **P316**, de coordenadas N **9.722.944,29m** e E **581.037,64m** ; deste segue com azimute de $46^{\circ}35'28,10''$ por uma distância de 1,64m, até o ponto **P317**, de coordenadas N **9.722.945,42m** e E **581.038,83m** ; deste segue com azimute de $33^{\circ}16'11,00''$ por uma distância de 1,70m, até o ponto **P318**, de coordenadas N **9.722.946,84m** e E **581.039,76m** ; deste segue com azimute de $22^{\circ}37'02,63''$ por uma distância de 1,74m, até o ponto **P319**, de coordenadas N **9.722.948,45m** e E **581.040,43m** ; deste segue com azimute de $13^{\circ}48'19,55''$ por uma distância de 1,76m, até o ponto **P320**, de coordenadas N **9.722.950,17m** e E **581.040,85m** ; deste segue com azimute de $6^{\circ}47'52,38''$ por uma distância de 1,78m, até o ponto **P321**, de coordenadas N **9.722.951,94m** e E **581.041,06m** ; deste segue com azimute de $1^{\circ}33'41,97''$ por uma distância de 1,79m, até o ponto **P322**, de coordenadas N **9.722.953,73m** e E **581.041,11m** ; deste segue com azimute de $357^{\circ}54'03,35''$ por uma distância de 2,49m, até o ponto **P323**, de coordenadas N **9.722.956,21m** e E **581.041,02m** ; deste segue com azimute de $353^{\circ}24'00,30''$ por uma distância de 2,87m, até o ponto **P324**, de coordenadas N **9.722.959,06m** e E **581.040,69m** ; deste segue com azimute de $352^{\circ}00'58,02''$ por uma distância de 1,79m, até o ponto **P325**, de coordenadas N **9.722.960,83m** e E **581.040,44m** ; deste segue com azimute de $349^{\circ}11'42,48''$ por uma distância de 1,78m, até o ponto **P326**, de coordenadas N **9.722.962,58m** e E **581.040,11m** ; deste segue com azimute de $344^{\circ}21'41,00''$ por uma distância de 1,78m, até o ponto **P327**, de coordenadas N **9.722.964,29m** e E **581.039,63m** ; deste segue com azimute de $338^{\circ}16'47,62''$ por uma distância de 1,79m, até o ponto **P328**, de coordenadas N **9.722.965,95m** e E **581.038,97m** ; deste segue com azimute de $333^{\circ}22'45,90''$ por uma distância de 1,89m, até o ponto **P329**, de coordenadas N **9.722.967,65m** e E **581.038,12m** ; deste segue com azimute de $47^{\circ}17'26,20''$ por uma distância de 25,39m, até o ponto **P330**, de coordenadas N **9.722.984,86m** e E **581.056,77m** ; deste segue com azimute de $34^{\circ}59'31,27''$ por uma distância de 28,26m, até o ponto **P331**, de coordenadas N **9.723.008,01m** e E **581.072,98m** ; deste segue com azimute de $121^{\circ}34'08,30''$ por uma distância de 225,53m, até o ponto **P01**, onde teve início essa descrição.

ÁREA DE QUALIFICAÇÃO - PARTE 05

Município : SÃO LUÍS U.F: MA - BR

Área (ha) : 20,8942

Perímetro (m) : 2907.66999999999

LIMITES e CONFRONTANTES: Inicia-se a descrição deste perímetro no ponto **P01**, de coordenadas N **9.722.121,23m** e E **581.827,57m**; deste segue com azimute de $358^{\circ}50'38,73''$ por uma distância de 33,11m, até o ponto **P02**, de coordenadas N **9.722.154,33m** e E **581.826,90m** ; deste segue com azimute de $104^{\circ}45'01,42''$ por uma distância de 251,00m, até o ponto **P03**, de coordenadas N **9.722.090,42m** e E **582.069,63m** ; deste segue com azimute de $161^{\circ}04'02,03''$ por uma distância de 158,18m, até o ponto **P04**, de coordenadas N **9.721.940,80m** e E **582.120,95m** ; deste segue com azimute de $253^{\circ}19'34,59''$ por uma distância de 97,66m, até o ponto **P05**, de coordenadas N **9.721.912,78m** e E **582.027,40m** ; deste segue com azimute de $223^{\circ}48'44,72''$ por uma distância de 182,28m, até o ponto **P06**, de coordenadas N **9.721.781,24m** e E **581.901,21m** ; deste segue com azimute de



PREFEITURA DE SÃO LUÍS

SECRETARIA MUNICIPAL DE GOVERNO

MINUTA DE ANTEPROJETO DE LEI Nº _____ DE _____ DE 2019

170°17'12,30" por uma distância de 112,61m, até o ponto **P07**, de coordenadas **N 9.721.670,24m** e **E 581.920,21m** ; deste segue com azimute de 223°43'37,09" por uma distância de 31,83m, até o ponto **P08**, de coordenadas **N 9.721.647,24m** e **E 581.898,21m** ; deste segue com azimute de 271°57'11,12" por uma distância de 59,53m, até o ponto **P09**, de coordenadas **N 9.721.649,27m** e **E 581.838,71m** ; deste segue com azimute de 253°01'27,40" por uma distância de 106,31m, até o ponto **P10**, de coordenadas **N 9.721.618,23m** e **E 581.737,03m** ; deste segue com azimute de 308°39'35,31" por uma distância de 7,98m, até o ponto **P11**, de coordenadas **N 9.721.623,22m** e **E 581.730,79m** ; deste segue com azimute de 298°51'20,38" por uma distância de 221,27m, até o ponto **P12**, de coordenadas **N 9.721.730,01m** e **E 581.537,00m** ; deste segue com azimute de 255°04'06,90" por uma distância de 16,06m, até o ponto **P13**, de coordenadas **N 9.721.725,87m** e **E 581.521,48m** ; deste segue com azimute de 298°58'53,81" por uma distância de 24,53m, até o ponto **P14**, de coordenadas **N 9.721.737,75m** e **E 581.500,02m** ; deste segue com azimute de 75°14'57,97" por uma distância de 3,62m, até o ponto **P15**, de coordenadas **N 9.721.738,67m** e **E 581.503,52m** ; deste segue com azimute de 3°00'46,04" por uma distância de 12,28m, até o ponto **P16**, de coordenadas **N 9.721.750,93m** e **E 581.504,17m** ; deste segue com azimute de 85°43'16,49" por uma distância de 0,27m, até o ponto **P17**, de coordenadas **N 9.721.750,95m** e **E 581.504,44m** ; deste segue com azimute de 87°20'37,87" por uma distância de 1,52m, até o ponto **P18**, de coordenadas **N 9.721.751,02m** e **E 581.505,96m** ; deste segue com azimute de 88°41'51,07" por uma distância de 2,41m, até o ponto **P19**, de coordenadas **N 9.721.751,08m** e **E 581.508,36m** ; deste segue com azimute de 89°23'44,05" por uma distância de 3,52m, até o ponto **P20**, de coordenadas **N 9.721.751,12m** e **E 581.511,88m** ; deste segue com azimute de 89°34'34,78" por uma distância de 3,96m, até o ponto **P21**, de coordenadas **N 9.721.751,15m** e **E 581.515,84m** ; deste segue com azimute de 89°25'38,57" por uma distância de 3,52m, até o ponto **P22**, de coordenadas **N 9.721.751,18m** e **E 581.519,36m** ; deste segue com azimute de 88°43'14,77" por uma distância de 2,41m, até o ponto **P23**, de coordenadas **N 9.721.751,23m** e **E 581.521,76m** ; deste segue com azimute de 87°27'15,76" por uma distância de 1,52m, até o ponto **P24**, de coordenadas **N 9.721.751,30m** e **E 581.523,28m** ; deste segue com azimute de 85°58'52,54" por uma distância de 1,07m, até o ponto **P25**, de coordenadas **N 9.721.751,38m** e **E 581.524,35m** ; deste segue com azimute de 85°34'31,97" por uma distância de 1,00m, até o ponto **P26**, de coordenadas **N 9.721.751,45m** e **E 581.525,35m** ; deste segue com azimute de 85°34'31,97" por uma distância de 1,00m, até o ponto **P27**, de coordenadas **N 9.721.751,53m** e **E 581.526,34m** ; deste segue com azimute de 85°44'34,57" por uma distância de 1,00m, até o ponto **P28**, de coordenadas **N 9.721.751,60m** e **E 581.527,34m** ; deste segue com azimute de 86°05'40,27" por uma distância de 1,02m, até o ponto **P29**, de coordenadas **N 9.721.751,67m** e **E 581.528,36m** ; deste segue com azimute de 86°58'27,06" por uma distância de 1,13m, até o ponto **P30**, de coordenadas **N 9.721.751,73m** e **E 581.529,48m** ; deste segue com azimute de 88°05'41,95" por uma distância de 1,35m, até o ponto **P31**, de coordenadas **N 9.721.751,78m** e **E 581.530,83m** ; deste segue com azimute de 89°04'21,47" por uma distância de 1,63m, até o ponto **P32**, de coordenadas **N 9.721.751,81m** e **E 581.532,46m** ; deste segue com azimute de 89°40'42,52" por uma distância de 1,74m, até o ponto **P33**, de coordenadas **N 9.721.751,81m** e **E 581.534,20m** ; deste segue com azimute de 90°00'00,00" por uma distância de 1,63m, até o ponto **P34**, de coordenadas **N 9.721.751,81m** e **E 581.535,83m** ; deste segue com azimute de 90°17'23,24" por uma distância de 1,35m, até o ponto **P35**, de coordenadas **N 9.721.751,81m** e **E 581.537,18m** ; deste segue com azimute de 90°14'52,14" por uma distância de 1,13m, até o ponto **P36**, de coordenadas **N 9.721.751,80m** e **E 581.538,31m** ; deste segue com azimute de 89°40'11,17" por uma distância de 1,02m, até o ponto **P37**, de coordenadas **N 9.721.751,81m** e **E 581.539,33m** ; deste segue com azimute de 88°32'18,25" por uma distância de 1,00m, até o ponto **P38**, de coordenadas **N 9.721.751,83m** e **E 581.540,32m** ; deste segue com azimute de 86°54'26,85" por uma distância de 1,00m, até o ponto **P39**, de coordenadas **N 9.721.751,89m** e **E 581.541,32m** ; deste segue com azimute de 84°45'16,48" por uma distância de 0,99m, até o ponto **P40**, de coordenadas **N 9.721.751,98m** e **E 581.542,31m** ; deste segue com azimute de 82°13'38,09" por uma distância de 1,00m, até o ponto **P41**, de coordenadas **N 9.721.752,11m** e **E 581.543,30m** ; deste segue com azimute de 80°02'06,73" por uma distância de 0,75m, até o ponto **P42**, de coordenadas **N 9.721.752,24m** e **E 581.544,03m** ; deste segue com azimute de 229°38'22,51" por uma distância de 0,01m, até o ponto **P43**, de coordenadas **N 9.721.752,23m** e **E 581.544,02m** ; deste segue com azimute de 78°28'30,81" por uma distância de 1,64m, até o ponto **P44**, de coordenadas **N 9.721.752,56m** e **E 581.545,63m** ; deste segue com azimute de 76°47'14,48" por uma distância de 1,67m, até o ponto **P45**, de coordenadas **N 9.721.752,95m** e **E 581.547,26m** ; deste segue com azimute de 76°28'53,68" por uma distância de 1,94m, até o ponto **P46**, de coordenadas **N 9.721.753,40m** e **E 581.549,15m** ; deste segue com azimute de 76°22'19,03" por uma distância de 1,00m, até o ponto **P47**, de coordenadas **N 9.721.753,63m** e **E 581.550,12m** ; deste segue com azimute de 76°04'48,36" por uma distância de 1,00m, até o ponto **P48**, de coordenadas **N 9.721.753,87m** e **E 581.551,09m** ; deste segue com azimute de 75°37'42,95" por uma distância de 1,00m, até o ponto **P49**, de coordenadas **N 9.721.754,12m** e **E 581.552,06m** ;



PREFEITURA DE SÃO LUÍS

SECRETARIA MUNICIPAL DE GOVERNO

MINUTA DE ANTEPROJETO DE LEI Nº _____ DE _____ DE 2019

deste segue com azimute de $75^{\circ}06'28,92''$ por uma distância de 1,00m, até o ponto **P50**, de coordenadas N **9.721.754,38m** e E **581.553,03m** ; deste segue com azimute de $74^{\circ}32'28,00''$ por uma distância de 1,00m, até o ponto **P51**, de coordenadas N **9.721.754,65m** e E **581.553,99m** ; deste segue com azimute de $73^{\circ}54'32,99''$ por uma distância de 1,00m, até o ponto **P52**, de coordenadas N **9.721.754,92m** e E **581.554,95m** ; deste segue com azimute de $73^{\circ}08'13,11''$ por uma distância de 1,00m, até o ponto **P53**, de coordenadas N **9.721.755,21m** e E **581.555,91m** ; deste segue com azimute de $72^{\circ}12'18,68''$ por uma distância de 1,45m, até o ponto **P54**, de coordenadas N **9.721.755,66m** e E **581.557,28m** ; deste segue com azimute de $70^{\circ}21'26,60''$ por uma distância de 1,88m, até o ponto **P55**, de coordenadas N **9.721.756,29m** e E **581.559,06m** ; deste segue com azimute de $69^{\circ}31'01,37''$ por uma distância de 1,67m, até o ponto **P56**, de coordenadas N **9.721.756,87m** e E **581.560,62m** ; deste segue com azimute de $69^{\circ}35'17,27''$ por uma distância de 1,00m, até o ponto **P57**, de coordenadas N **9.721.757,22m** e E **581.561,56m** ; deste segue com azimute de $70^{\circ}01'34,99''$ por uma distância de 1,00m, até o ponto **P58**, de coordenadas N **9.721.757,56m** e E **581.562,50m** ; deste segue com azimute de $70^{\circ}50'16,35''$ por uma distância de 1,00m, até o ponto **P59**, de coordenadas N **9.721.757,89m** e E **581.563,44m** ; deste segue com azimute de $72^{\circ}02'46,36''$ por uma distância de 1,00m, até o ponto **P60**, de coordenadas N **9.721.758,20m** e E **581.564,39m** ; deste segue com azimute de $73^{\circ}39'32,27''$ por uma distância de 1,00m, até o ponto **P61**, de coordenadas N **9.721.758,48m** e E **581.565,35m** ; deste segue com azimute de $75^{\circ}37'37,74''$ por uma distância de 1,00m, até o ponto **P62**, de coordenadas N **9.721.758,73m** e E **581.566,31m** ; deste segue com azimute de $77^{\circ}45'11,33''$ por uma distância de 1,00m, até o ponto **P63**, de coordenadas N **9.721.758,94m** e E **581.567,29m** ; deste segue com azimute de $79^{\circ}59'23,21''$ por uma distância de 1,00m, até o ponto **P64**, de coordenadas N **9.721.759,11m** e E **581.568,27m** ; deste segue com azimute de $82^{\circ}15'37,90''$ por uma distância de 1,00m, até o ponto **P65**, de coordenadas N **9.721.759,24m** e E **581.569,26m** ; deste segue com azimute de $84^{\circ}15'13,05''$ por uma distância de 1,00m, até o ponto **P66**, de coordenadas N **9.721.759,34m** e E **581.570,25m** ; deste segue com azimute de $85^{\circ}53'35,24''$ por uma distância de 1,00m, até o ponto **P67**, de coordenadas N **9.721.759,42m** e E **581.571,25m** ; deste segue com azimute de $87^{\circ}17'20,15''$ por uma distância de 1,04m, até o ponto **P68**, de coordenadas N **9.721.759,47m** e E **581.572,28m** ; deste segue com azimute de $88^{\circ}32'33,00''$ por uma distância de 1,26m, até o ponto **P69**, de coordenadas N **9.721.759,50m** e E **581.573,54m** ; deste segue com azimute de $89^{\circ}18'42,27''$ por uma distância de 1,70m, até o ponto **P70**, de coordenadas N **9.721.759,52m** e E **581.575,24m** ; deste segue com azimute de $89^{\circ}38'44,60''$ por uma distância de 2,26m, até o ponto **P71**, de coordenadas N **9.721.759,53m** e E **581.577,50m** ; deste segue com azimute de $89^{\circ}44'45,12''$ por uma distância de 2,48m, até o ponto **P72**, de coordenadas N **9.721.759,54m** e E **581.579,98m** ; deste segue com azimute de $89^{\circ}42'58,21''$ por uma distância de 2,26m, até o ponto **P73**, de coordenadas N **9.721.759,55m** e E **581.582,24m** ; deste segue com azimute de $89^{\circ}30'54,03''$ por uma distância de 1,70m, até o ponto **P74**, de coordenadas N **9.721.759,57m** e E **581.583,95m** ; deste segue com azimute de $89^{\circ}04'38,72''$ por uma distância de 1,26m, até o ponto **P75**, de coordenadas N **9.721.759,59m** e E **581.585,21m** ; deste segue com azimute de $88^{\circ}25'00,88''$ por uma distância de 1,47m, até o ponto **P76**, de coordenadas N **9.721.759,63m** e E **581.586,68m** ; deste segue com azimute de $87^{\circ}17'22,95''$ por uma distância de 1,98m, até o ponto **P77**, de coordenadas N **9.721.759,72m** e E **581.588,66m** ; deste segue com azimute de $86^{\circ}40'29,84''$ por uma distância de 1,58m, até o ponto **P78**, de coordenadas N **9.721.759,81m** e E **581.590,24m** ; deste segue com azimute de $86^{\circ}22'37,99''$ por uma distância de 1,00m, até o ponto **P79**, de coordenadas N **9.721.759,88m** e E **581.591,23m** ; deste segue com azimute de $86^{\circ}00'17,77''$ por uma distância de 1,00m, até o ponto **P80**, de coordenadas N **9.721.759,95m** e E **581.592,23m** ; deste segue com azimute de $85^{\circ}31'14,09''$ por uma distância de 1,00m, até o ponto **P81**, de coordenadas N **9.721.760,03m** e E **581.593,23m** ; deste segue com azimute de $84^{\circ}46'25,77''$ por uma distância de 1,00m, até o ponto **P82**, de coordenadas N **9.721.760,12m** e E **581.594,22m** ; deste segue com azimute de $83^{\circ}43'35,49''$ por uma distância de 1,00m, até o ponto **P83**, de coordenadas N **9.721.760,23m** e E **581.595,22m** ; deste segue com azimute de $82^{\circ}29'40,17''$ por uma distância de 1,37m, até o ponto **P84**, de coordenadas N **9.721.760,40m** e E **581.596,57m** ; deste segue com azimute de $80^{\circ}59'12,10''$ por uma distância de 1,97m, até o ponto **P85**, de coordenadas N **9.721.760,71m** e E **581.598,52m** ; deste segue com azimute de $80^{\circ}39'18,03''$ por uma distância de 2,07m, até o ponto **P86**, de coordenadas N **9.721.761,05m** e E **581.600,57m** ; deste segue com azimute de $80^{\circ}32'28,62''$ por uma distância de 1,59m, até o ponto **P87**, de coordenadas N **9.721.761,31m** e E **581.602,13m** ; deste segue com azimute de $80^{\circ}24'17,50''$ por uma distância de 1,00m, até o ponto **P88**, de coordenadas N **9.721.761,48m** e E **581.603,12m** ; deste segue com azimute de $80^{\circ}09'06,70''$ por uma distância de 1,00m, até o ponto **P89**, de coordenadas N **9.721.761,65m** e E **581.604,10m** ; deste segue com azimute de $79^{\circ}45'41,34''$ por uma distância de 1,00m, até o ponto **P90**, de coordenadas N **9.721.761,83m** e E **581.605,08m** ; deste segue com azimute de $79^{\circ}09'01,56''$ por uma distância de 1,00m, até o ponto **P91**, de coordenadas N **9.721.762,01m** e E **581.606,07m** ; deste segue com azimute de $78^{\circ}17'50,05''$ por uma distância de 1,00m, até o ponto **P92**, de coordenadas N



PREFEITURA DE SÃO LUÍS

SECRETARIA MUNICIPAL DE GOVERNO

MINUTA DE ANTEPROJETO DE LEI Nº _____ DE _____ DE 2019

9.721.762,22m e E 581.607,04m ; deste segue com azimute de 77°07'31,91" por uma distância de 1,00m, até o ponto P93, de coordenadas N 9.721.762,44m e E 581.608,02m ; deste segue com azimute de 75°19'47,38" por uma distância de 1,00m, até o ponto P94, de coordenadas N 9.721.762,69m e E 581.608,98m ; deste segue com azimute de 72°49'44,76" por uma distância de 1,00m, até o ponto P95, de coordenadas N 9.721.762,99m e E 581.609,93m ; deste segue com azimute de 69°49'04,84" por uma distância de 1,45m, até o ponto P96, de coordenadas N 9.721.763,49m e E 581.611,29m ; deste segue com azimute de 64°47'07,10" por uma distância de 2,02m, até o ponto P97, de coordenadas N 9.721.764,34m e E 581.613,12m ; deste segue com azimute de 61°11'43,83" por uma distância de 2,00m, até o ponto P98, de coordenadas N 9.721.765,31m e E 581.614,87m ; deste segue com azimute de 58°13'21,05" por uma distância de 2,01m, até o ponto P99, de coordenadas N 9.721.766,37m e E 581.616,58m ; deste segue com azimute de 55°35'15,56" por uma distância de 1,99m, até o ponto P100, de coordenadas N 9.721.767,49m e E 581.618,22m ; deste segue com azimute de 53°15'16,11" por uma distância de 2,51m, até o ponto P101, de coordenadas N 9.721.768,99m e E 581.620,22m ; deste segue com azimute de 50°20'55,14" por uma distância de 2,01m, até o ponto P102, de coordenadas N 9.721.770,27m e E 581.621,77m ; deste segue com azimute de 49°18'57,17" por uma distância de 1,00m, até o ponto P103, de coordenadas N 9.721.770,92m e E 581.622,53m ; deste segue com azimute de 48°11'43,20" por uma distância de 1,00m, até o ponto P104, de coordenadas N 9.721.771,59m e E 581.623,28m ; deste segue com azimute de 46°54'11,80" por uma distância de 1,00m, até o ponto P105, de coordenadas N 9.721.772,27m e E 581.624,00m ; deste segue com azimute de 45°25'10,23" por uma distância de 1,48m, até o ponto P106, de coordenadas N 9.721.773,31m e E 581.625,05m ; deste segue com azimute de 42°49'26,66" por uma distância de 2,52m, até o ponto P107, de coordenadas N 9.721.775,15m e E 581.626,77m ; deste segue com azimute de 43°47'52,66" por uma distância de 1,00m, até o ponto P108, de coordenadas N 9.721.775,87m e E 581.627,46m ; deste segue com azimute de 47°30'15,74" por uma distância de 0,98m, até o ponto P109, de coordenadas N 9.721.776,54m e E 581.628,18m ; deste segue com azimute de 54°33'17,62" por uma distância de 0,97m, até o ponto P110, de coordenadas N 9.721.777,10m e E 581.628,97m ; deste segue com azimute de 64°24'40,22" por uma distância de 0,96m, até o ponto P111, de coordenadas N 9.721.777,51m e E 581.629,84m ; deste segue com azimute de 74°28'56,29" por uma distância de 0,96m, até o ponto P112, de coordenadas N 9.721.777,77m e E 581.630,77m ; deste segue com azimute de 84°25'54,91" por uma distância de 0,96m, até o ponto P113, de coordenadas N 9.721.777,86m e E 581.631,72m ; deste segue com azimute de 93°47'31,05" por uma distância de 0,96m, até o ponto P114, de coordenadas N 9.721.777,80m e E 581.632,68m ; deste segue com azimute de 99°21'20,60" por uma distância de 0,97m, até o ponto P115, de coordenadas N 9.721.777,64m e E 581.633,64m ; deste segue com azimute de 100°23'59,04" por uma distância de 0,98m, até o ponto P116, de coordenadas N 9.721.777,47m e E 581.634,61m ; deste segue com azimute de 97°54'00,79" por uma distância de 0,99m, até o ponto P117, de coordenadas N 9.721.777,33m e E 581.635,58m ; deste segue com azimute de 95°12'14,52" por uma distância de 1,40m, até o ponto P118, de coordenadas N 9.721.777,20m e E 581.636,98m ; deste segue com azimute de 91°39'51,73" por uma distância de 1,93m, até o ponto P119, de coordenadas N 9.721.777,15m e E 581.638,92m ; deste segue com azimute de 90°06'41,15" por uma distância de 2,05m, até o ponto P120, de coordenadas N 9.721.777,14m e E 581.640,96m ; deste segue com azimute de 89°47'30,03" por uma distância de 1,60m, até o ponto P121, de coordenadas N 9.721.777,15m e E 581.642,56m ; deste segue com azimute de 89°38'50,45" por uma distância de 1,00m, até o ponto P122, de coordenadas N 9.721.777,15m e E 581.643,56m ; deste segue com azimute de 89°28'55,62" por uma distância de 1,00m, até o ponto P123, de coordenadas N 9.721.777,16m e E 581.644,56m ; deste segue com azimute de 89°16'19,05" por uma distância de 1,00m, até o ponto P124, de coordenadas N 9.721.777,18m e E 581.645,56m ; deste segue com azimute de 89°00'39,21" por uma distância de 1,00m, até o ponto P125, de coordenadas N 9.721.777,19m e E 581.646,56m ; deste segue com azimute de 88°39'00,03" por uma distância de 1,00m, até o ponto P126, de coordenadas N 9.721.777,22m e E 581.647,56m ; deste segue com azimute de 87°59'35,34" por uma distância de 1,00m, até o ponto P127, de coordenadas N 9.721.777,25m e E 581.648,55m ; deste segue com azimute de 86°59'24,75" por uma distância de 1,35m, até o ponto P128, de coordenadas N 9.721.777,32m e E 581.649,90m ; deste segue com azimute de 85°11'29,01" por uma distância de 1,65m, até o ponto P129, de coordenadas N 9.721.777,46m e E 581.651,54m ; deste segue com azimute de 85°17'20,17" por uma distância de 0,99m, até o ponto P130, de coordenadas N 9.721.777,54m e E 581.652,53m ; deste segue com azimute de 86°11'23,18" por uma distância de 0,99m, até o ponto P131, de coordenadas N 9.721.777,61m e E 581.653,52m ; deste segue com azimute de 88°11'48,96" por uma distância de 0,99m, até o ponto P132, de coordenadas N 9.721.777,64m e E 581.654,51m ; deste segue com azimute de 91°23'23,60" por uma distância de 0,99m, até o ponto P133, de coordenadas N 9.721.777,62m e E 581.655,49m ; deste segue com azimute de 95°26'52,76" por uma distância de 0,99m, até o ponto P134, de coordenadas N 9.721.777,52m e E 581.656,48m ; deste segue com azimute de 99°09'32,21" por uma distância de 0,99m, até o



PREFEITURA DE SÃO LUÍS

SECRETARIA MUNICIPAL DE GOVERNO

MINUTA DE ANTEPROJETO DE LEI Nº _____ DE _____ DE 2019

ponto **P135**, de coordenadas **N 9.721.777,36m** e **E 581.657,46m** ; deste segue com azimute de $102^{\circ}15'07,16''$ por uma distância de 1,00m, até o ponto **P136**, de coordenadas **N 9.721.777,15m** e **E 581.658,43m** ; deste segue com azimute de $104^{\circ}44'36,39''$ por uma distância de 1,02m, até o ponto **P137**, de coordenadas **N 9.721.776,89m** e **E 581.659,42m** ; deste segue com azimute de $106^{\circ}21'39,30''$ por uma distância de 1,09m, até o ponto **P138**, de coordenadas **N 9.721.776,59m** e **E 581.660,46m** ; deste segue com azimute de $90^{\circ}41'59,99''$ por uma distância de 2,26m, até o ponto **P139**, de coordenadas **N 9.721.776,56m** e **E 581.662,72m** ; deste segue com azimute de $105^{\circ}45'57,40''$ por uma distância de 26,53m, até o ponto **P140**, de coordenadas **N 9.721.769,35m** e **E 581.688,26m** ; deste segue com azimute de $91^{\circ}14'50,40''$ por uma distância de 0,93m, até o ponto **P141**, de coordenadas **N 9.721.769,33m** e **E 581.689,18m** ; deste segue com azimute de $91^{\circ}06'34,15''$ por uma distância de 1,00m, até o ponto **P142**, de coordenadas **N 9.721.769,31m** e **E 581.690,18m** ; deste segue com azimute de $90^{\circ}55'15,64''$ por uma distância de 1,02m, até o ponto **P143**, de coordenadas **N 9.721.769,29m** e **E 581.691,20m** ; deste segue com azimute de $90^{\circ}37'39,17''$ por uma distância de 1,13m, até o ponto **P144**, de coordenadas **N 9.721.769,28m** e **E 581.692,33m** ; deste segue com azimute de $90^{\circ}18'27,77''$ por uma distância de 1,35m, até o ponto **P145**, de coordenadas **N 9.721.769,27m** e **E 581.693,68m** ; deste segue com azimute de $89^{\circ}54'52,82''$ por uma distância de 1,63m, até o ponto **P146**, de coordenadas **N 9.721.769,28m** e **E 581.695,31m** ; deste segue com azimute de $88^{\circ}59'33,95''$ por uma distância de 1,74m, até o ponto **P147**, de coordenadas **N 9.721.769,31m** e **E 581.697,05m** ; deste segue com azimute de $87^{\circ}09'09,74''$ por uma distância de 1,62m, até o ponto **P148**, de coordenadas **N 9.721.769,39m** e **E 581.698,67m** ; deste segue com azimute de $83^{\circ}39'08,55''$ por uma distância de 1,34m, até o ponto **P149**, de coordenadas **N 9.721.769,54m** e **E 581.700,00m** ; deste segue com azimute de $78^{\circ}50'17,65''$ por uma distância de 1,12m, até o ponto **P150**, de coordenadas **N 9.721.769,75m** e **E 581.701,09m** ; deste segue com azimute de $73^{\circ}49'22,50''$ por uma distância de 1,48m, até o ponto **P151**, de coordenadas **N 9.721.770,16m** e **E 581.702,51m** ; deste segue com azimute de $66^{\circ}02'42,46''$ por uma distância de 2,00m, até o ponto **P152**, de coordenadas **N 9.721.770,98m** e **E 581.704,34m** ; deste segue com azimute de $58^{\circ}29'29,89''$ por uma distância de 1,47m, até o ponto **P153**, de coordenadas **N 9.721.771,75m** e **E 581.705,60m** ; deste segue com azimute de $54^{\circ}13'19,96''$ por uma distância de 0,99m, até o ponto **P154**, de coordenadas **N 9.721.772,32m** e **E 581.706,40m** ; deste segue com azimute de $49^{\circ}23'04,79''$ por uma distância de 1,41m, até o ponto **P155**, de coordenadas **N 9.721.773,24m** e **E 581.707,47m** ; deste segue com azimute de $40^{\circ}39'12,37''$ por uma distância de 1,76m, até o ponto **P156**, de coordenadas **N 9.721.774,58m** e **E 581.708,61m** ; deste segue com azimute de $38^{\circ}10'13,35''$ por uma distância de 1,82m, até o ponto **P157**, de coordenadas **N 9.721.776,01m** e **E 581.709,74m** ; deste segue com azimute de $38^{\circ}33'35,08''$ por uma distância de 1,13m, até o ponto **P158**, de coordenadas **N 9.721.776,89m** e **E 581.710,44m** ; deste segue com azimute de $39^{\circ}24'01,70''$ por uma distância de 1,35m, até o ponto **P159**, de coordenadas **N 9.721.777,93m** e **E 581.711,30m** ; deste segue com azimute de $40^{\circ}18'03,69''$ por uma distância de 1,62m, até o ponto **P160**, de coordenadas **N 9.721.779,17m** e **E 581.712,35m** ; deste segue com azimute de $41^{\circ}05'02,70''$ por uma distância de 1,74m, até o ponto **P161**, de coordenadas **N 9.721.780,48m** e **E 581.713,49m** ; deste segue com azimute de $42^{\circ}00'48,29''$ por uma distância de 1,62m, até o ponto **P162**, de coordenadas **N 9.721.781,69m** e **E 581.714,58m** ; deste segue com azimute de $43^{\circ}22'17,20''$ por uma distância de 1,35m, até o ponto **P163**, de coordenadas **N 9.721.782,67m** e **E 581.715,50m** ; deste segue com azimute de $44^{\circ}39'28,93''$ por uma distância de 1,13m, até o ponto **P164**, de coordenadas **N 9.721.783,47m** e **E 581.716,30m** ; deste segue com azimute de $45^{\circ}11'14,37''$ por uma distância de 1,02m, até o ponto **P165**, de coordenadas **N 9.721.784,19m** e **E 581.717,02m** ; deste segue com azimute de $44^{\circ}35'29,61''$ por uma distância de 1,00m, até o ponto **P166**, de coordenadas **N 9.721.784,90m** e **E 581.717,72m** ; deste segue com azimute de $43^{\circ}02'54,02''$ por uma distância de 1,00m, até o ponto **P167**, de coordenadas **N 9.721.785,62m** e **E 581.718,40m** ; deste segue com azimute de $40^{\circ}36'49,21''$ por uma distância de 0,99m, até o ponto **P168**, de coordenadas **N 9.721.786,38m** e **E 581.719,05m** ; deste segue com azimute de $37^{\circ}33'57,40''$ por uma distância de 1,41m, até o ponto **P169**, de coordenadas **N 9.721.787,49m** e **E 581.719,90m** ; deste segue com azimute de $33^{\circ}14'37,92''$ por uma distância de 1,69m, até o ponto **P170**, de coordenadas **N 9.721.788,90m** e **E 581.720,83m** ; deste segue com azimute de $32^{\circ}08'40,77''$ por uma distância de 2,04m, até o ponto **P171**, de coordenadas **N 9.721.790,63m** e **E 581.721,91m** ; deste segue com azimute de $32^{\circ}44'09,44''$ por uma distância de 1,34m, até o ponto **P172**, de coordenadas **N 9.721.791,76m** e **E 581.722,64m** ; deste segue com azimute de $33^{\circ}36'51,66''$ por uma distância de 1,62m, até o ponto **P173**, de coordenadas **N 9.721.793,11m** e **E 581.723,53m** ; deste segue com azimute de $34^{\circ}37'20,25''$ por uma distância de 1,72m, até o ponto **P174**, de coordenadas **N 9.721.794,53m** e **E 581.724,51m** ; deste segue com azimute de $36^{\circ}05'29,17''$ por uma distância de 1,61m, até o ponto **P175**, de coordenadas **N 9.721.795,83m** e **E 581.725,46m** ; deste segue com azimute de $38^{\circ}27'54,67''$ por uma distância de 1,34m, até o ponto **P176**, de coordenadas **N 9.721.796,88m** e **E 581.726,30m** ; deste segue com azimute de $40^{\circ}51'33,43''$ por uma distância de 1,12m, até o ponto **P177**, de coordenadas **N 9.721.797,73m** e **E 581.727,03m** ; deste segue com azimute de $42^{\circ}06'26,70''$ por



PREFEITURA DE SÃO LUÍS

SECRETARIA MUNICIPAL DE GOVERNO

MINUTA DE ANTEPROJETO DE LEI Nº _____ DE _____ DE 2019

uma distância de 1,02m, até o ponto **P178**, de coordenadas **N 9.721.798,48m** e **E 581.727,71m** ; deste segue com azimute de $41^{\circ}37'46,23''$ por uma distância de 1,00m, até o ponto **P179**, de coordenadas **N 9.721.799,23m** e **E 581.728,38m** ; deste segue com azimute de $40^{\circ}02'13,04''$ por uma distância de 1,00m, até o ponto **P180**, de coordenadas **N 9.721.799,99m** e **E 581.729,02m** ; deste segue com azimute de $37^{\circ}30'57,95''$ por uma distância de 1,50m, até o ponto **P181**, de coordenadas **N 9.721.801,18m** e **E 581.729,93m** ; deste segue com azimute de $30^{\circ}51'06,56''$ por uma distância de 1,85m, até o ponto **P182**, de coordenadas **N 9.721.802,77m** e **E 581.730,88m** ; deste segue com azimute de $25^{\circ}37'29,35''$ por uma distância de 1,67m, até o ponto **P183**, de coordenadas **N 9.721.804,28m** e **E 581.731,60m** ; deste segue com azimute de $29^{\circ}36'18,79''$ por uma distância de 1,29m, até o ponto **P184**, de coordenadas **N 9.721.805,40m** e **E 581.732,24m** ; deste segue com azimute de $35^{\circ}58'17,26''$ por uma distância de 1,81m, até o ponto **P185**, de coordenadas **N 9.721.806,87m** e **E 581.733,30m** ; deste segue com azimute de $40^{\circ}53'14,66''$ por uma distância de 2,49m, até o ponto **P186**, de coordenadas **N 9.721.808,75m** e **E 581.734,93m** ; deste segue com azimute de $43^{\circ}54'17,74''$ por uma distância de 2,75m, até o ponto **P187**, de coordenadas **N 9.721.810,73m** e **E 581.736,84m** ; deste segue com azimute de $47^{\circ}00'31,78''$ por uma distância de 2,45m, até o ponto **P188**, de coordenadas **N 9.721.812,40m** e **E 581.738,63m** ; deste segue com azimute de $51^{\circ}58'39,30''$ por uma distância de 1,74m, até o ponto **P189**, de coordenadas **N 9.721.813,47m** e **E 581.740,00m** ; deste segue com azimute de $55^{\circ}55'57,59''$ por uma distância de 1,17m, até o ponto **P190**, de coordenadas **N 9.721.814,12m** e **E 581.740,97m** ; deste segue com azimute de $51^{\circ}03'08,75''$ por uma distância de 0,85m, até o ponto **P191**, de coordenadas **N 9.721.814,66m** e **E 581.741,63m** ; deste segue com azimute de $33^{\circ}43'20,38''$ por uma distância de 1,19m, até o ponto **P192**, de coordenadas **N 9.721.815,65m** e **E 581.742,29m** ; deste segue com azimute de $359^{\circ}04'48,31''$ por uma distância de 1,68m, até o ponto **P193**, de coordenadas **N 9.721.817,33m** e **E 581.742,27m** ; deste segue com azimute de $330^{\circ}05'25,18''$ por uma distância de 1,85m, até o ponto **P194**, de coordenadas **N 9.721.818,94m** e **E 581.741,34m** ; deste segue com azimute de $308^{\circ}49'59,70''$ por uma distância de 1,76m, até o ponto **P195**, de coordenadas **N 9.721.820,05m** e **E 581.739,97m** ; deste segue com azimute de $299^{\circ}28'04,05''$ por uma distância de 1,69m, até o ponto **P196**, de coordenadas **N 9.721.820,88m** e **E 581.738,50m** ; deste segue com azimute de $299^{\circ}30'23,17''$ por uma distância de 1,00m, até o ponto **P197**, de coordenadas **N 9.721.821,37m** e **E 581.737,63m** ; deste segue com azimute de $299^{\circ}34'16,18''$ por uma distância de 1,00m, até o ponto **P198**, de coordenadas **N 9.721.821,86m** e **E 581.736,76m** ; deste segue com azimute de $298^{\circ}58'20,99''$ por uma distância de 1,00m, até o ponto **P199**, de coordenadas **N 9.721.822,35m** e **E 581.735,88m** ; deste segue com azimute de $297^{\circ}48'39,24''$ por uma distância de 1,00m, até o ponto **P200**, de coordenadas **N 9.721.822,81m** e **E 581.735,00m** ; deste segue com azimute de $296^{\circ}29'31,73''$ por uma distância de 1,00m, até o ponto **P201**, de coordenadas **N 9.721.823,26m** e **E 581.734,11m** ; deste segue com azimute de $295^{\circ}07'04,23''$ por uma distância de 1,00m, até o ponto **P202**, de coordenadas **N 9.721.823,68m** e **E 581.733,21m** ; deste segue com azimute de $301^{\circ}07'47,81''$ por uma distância de 1,12m, até o ponto **P203**, de coordenadas **N 9.721.824,26m** e **E 581.732,25m** ; deste segue com azimute de $322^{\circ}37'56,93''$ por uma distância de 2,05m, até o ponto **P204**, de coordenadas **N 9.721.825,89m** e **E 581.731,00m** ; deste segue com azimute de $334^{\circ}21'34,86''$ por uma distância de 4,15m, até o ponto **P205**, de coordenadas **N 9.721.829,63m** e **E 581.729,21m** ; deste segue com azimute de $338^{\circ}59'03,10''$ por uma distância de 6,86m, até o ponto **P206**, de coordenadas **N 9.721.836,03m** e **E 581.726,75m** ; deste segue com azimute de $341^{\circ}01'06,35''$ por uma distância de 7,96m, até o ponto **P207**, de coordenadas **N 9.721.843,56m** e **E 581.724,16m** ; deste segue com azimute de $342^{\circ}57'08,32''$ por uma distância de 6,89m, até o ponto **P208**, de coordenadas **N 9.721.850,15m** e **E 581.722,14m** ; deste segue com azimute de $347^{\circ}04'39,69''$ por uma distância de 4,20m, até o ponto **P209**, de coordenadas **N 9.721.854,24m** e **E 581.721,20m** ; deste segue com azimute de $357^{\circ}22'40,33''$ por uma distância de 2,09m, até o ponto **P210**, de coordenadas **N 9.721.856,32m** e **E 581.721,10m** ; deste segue com azimute de $16^{\circ}30'00,94''$ por uma distância de 1,13m, até o ponto **P211**, de coordenadas **N 9.721.857,41m** e **E 581.721,43m** ; deste segue com azimute de $22^{\circ}41'21,58''$ por uma distância de 1,00m, até o ponto **P212**, de coordenadas **N 9.721.858,33m** e **E 581.721,81m** ; deste segue com azimute de $22^{\circ}30'04,58''$ por uma distância de 1,00m, até o ponto **P213**, de coordenadas **N 9.721.859,26m** e **E 581.722,19m** ; deste segue com azimute de $22^{\circ}37'05,93''$ por uma distância de 1,00m, até o ponto **P214**, de coordenadas **N 9.721.860,18m** e **E 581.722,58m** ; deste segue com azimute de $22^{\circ}54'57,56''$ por uma distância de 1,00m, até o ponto **P215**, de coordenadas **N 9.721.861,10m** e **E 581.722,97m** ; deste segue com azimute de $22^{\circ}53'47,18''$ por uma distância de 1,00m, até o ponto **P216**, de coordenadas **N 9.721.862,02m** e **E 581.723,36m** ; deste segue com azimute de $22^{\circ}26'06,02''$ por uma distância de 1,00m, até o ponto **P217**, de coordenadas **N 9.721.862,94m** e **E 581.723,74m** ; deste segue com azimute de $21^{\circ}13'42,99''$ por uma distância de 0,99m, até o ponto **P218**, de coordenadas **N 9.721.863,87m** e **E 581.724,10m** ; deste segue com azimute de $17^{\circ}57'11,32''$ por uma distância de 0,97m, até o ponto **P219**, de coordenadas **N 9.721.864,79m** e **E 581.724,40m** ; deste segue com azimute de $11^{\circ}48'47,61''$ por uma distância de 1,41m, até o ponto **P220**, de coordenadas **N 9.721.866,17m** e **E 581.724,69m** ; deste segue com



PREFEITURA DE SÃO LUÍS

SECRETARIA MUNICIPAL DE GOVERNO

MINUTA DE ANTEPROJETO DE LEI Nº _____ DE _____ DE 2019

azimute de 349°47'26,05" por uma distância de 1,63m, até o ponto **P221**, de coordenadas **N 9.721.867,77m** e **E 581.724,40m** ; deste segue com azimute de 320°43'43,55" por uma distância de 1,62m, até o ponto **P222**, de coordenadas **N 9.721.869,03m** e **E 581.723,37m** ; deste segue com azimute de 308°32'01,83" por uma distância de 2,13m, até o ponto **P223**, de coordenadas **N 9.721.870,35m** e **E 581.721,71m** ; deste segue com azimute de 308°24'33,29" por uma distância de 1,62m, até o ponto **P224**, de coordenadas **N 9.721.871,36m** e **E 581.720,44m** ; deste segue com azimute de 308°58'41,37" por uma distância de 1,73m, até o ponto **P225**, de coordenadas **N 9.721.872,44m** e **E 581.719,10m** ; deste segue com azimute de 310°00'02,22" por uma distância de 1,62m, até o ponto **P226**, de coordenadas **N 9.721.873,48m** e **E 581.717,86m** ; deste segue com azimute de 311°47'10,19" por uma distância de 1,34m, até o ponto **P227**, de coordenadas **N 9.721.874,38m** e **E 581.716,86m** ; deste segue com azimute de 313°40'18,55" por uma distância de 1,13m, até o ponto **P228**, de coordenadas **N 9.721.875,16m** e **E 581.716,04m** ; deste segue com azimute de 314°47'33,45" por uma distância de 1,02m, até o ponto **P229**, de coordenadas **N 9.721.875,87m** e **E 581.715,32m** ; deste segue com azimute de 314°46'45,80" por uma distância de 1,00m, até o ponto **P230**, de coordenadas **N 9.721.876,58m** e **E 581.714,61m** ; deste segue com azimute de 314°26'46,33" por uma distância de 1,00m, até o ponto **P231**, de coordenadas **N 9.721.877,28m** e **E 581.713,89m** ; deste segue com azimute de 314°01'55,01" por uma distância de 1,00m, até o ponto **P232**, de coordenadas **N 9.721.877,97m** e **E 581.713,18m** ; deste segue com azimute de 316°47'31,62" por uma distância de 1,13m, até o ponto **P233**, de coordenadas **N 9.721.878,80m** e **E 581.712,40m** ; deste segue com azimute de 326°33'31,87" por uma distância de 1,95m, até o ponto **P234**, de coordenadas **N 9.721.880,42m** e **E 581.711,33m** ; deste segue com azimute de 332°44'02,73" por uma distância de 3,64m, até o ponto **P235**, de coordenadas **N 9.721.883,66m** e **E 581.709,66m** ; deste segue com azimute de 335°23'00,90" por uma distância de 5,78m, até o ponto **P236**, de coordenadas **N 9.721.888,92m** e **E 581.707,25m** ; deste segue com azimute de 302°30'54,40" por uma distância de 7,47m, até o ponto **P237**, de coordenadas **N 9.721.892,93m** e **E 581.700,95m** ; deste segue com azimute de 230°23'21,52" por uma distância de 19,63m, até o ponto **P238**, de coordenadas **N 9.721.880,42m** e **E 581.685,83m** ; deste segue com azimute de 297°53'50,18" por uma distância de 10,03m, até o ponto **P239**, de coordenadas **N 9.721.885,11m** e **E 581.676,97m** ; deste segue com azimute de 41°19'49,24" por uma distância de 22,74m, até o ponto **P240**, de coordenadas **N 9.721.902,19m** e **E 581.691,99m** ; deste segue com azimute de 308°15'59,97" por uma distância de 23,78m, até o ponto **P241**, de coordenadas **N 9.721.916,92m** e **E 581.673,32m** ; deste segue com azimute de 234°27'44,36" por uma distância de 13,46m, até o ponto **P242**, de coordenadas **N 9.721.909,09m** e **E 581.662,37m** ; deste segue com azimute de 313°49'51,10" por uma distância de 18,07m, até o ponto **P243**, de coordenadas **N 9.721.921,61m** e **E 581.649,34m** ; deste segue com azimute de 56°18'35,76" por uma distância de 9,40m, até o ponto **P244**, de coordenadas **N 9.721.926,82m** e **E 581.657,16m** ; deste segue com azimute de 309°06'37,65" por uma distância de 35,72m, até o ponto **P245**, de coordenadas **N 9.721.949,35m** e **E 581.629,44m** ; deste segue com azimute de 227°45'03,42" por uma distância de 4,82m, até o ponto **P246**, de coordenadas **N 9.721.946,11m** e **E 581.625,87m** ; deste segue com azimute de 151°23'22,35" por uma distância de 6,53m, até o ponto **P247**, de coordenadas **N 9.721.940,38m** e **E 581.629,00m** ; deste segue com azimute de 161°33'54,18" por uma distância de 11,54m, até o ponto **P248**, de coordenadas **N 9.721.929,43m** e **E 581.632,65m** ; deste segue com azimute de 226°28'07,68" por uma distância de 14,38m, até o ponto **P249**, de coordenadas **N 9.721.919,52m** e **E 581.622,22m** ; deste segue com azimute de 224°59'60,00" por uma distância de 22,12m, até o ponto **P250**, de coordenadas **N 9.721.903,88m** e **E 581.606,58m** ; deste segue com azimute de 274°05'08,22" por uma distância de 14,64m, até o ponto **P251**, de coordenadas **N 9.721.904,92m** e **E 581.591,98m** ; deste segue com azimute de 293°11'54,93" por uma distância de 19,85m, até o ponto **P252**, de coordenadas **N 9.721.912,74m** e **E 581.573,73m** ; deste segue com azimute de 23°57'44,96" por uma distância de 10,27m, até o ponto **P253**, de coordenadas **N 9.721.922,13m** e **E 581.577,90m** ; deste segue com azimute de 46°02'29,86" por uma distância de 20,28m, até o ponto **P254**, de coordenadas **N 9.721.936,21m** e **E 581.592,50m** ; deste segue com azimute de 40°14'10,89" por uma distância de 17,76m, até o ponto **P255**, de coordenadas **N 9.721.949,76m** e **E 581.603,97m** ; deste segue com azimute de 77°35'18,39" por uma distância de 3,27m, até o ponto **P256**, de coordenadas **N 9.721.950,47m** e **E 581.607,16m** ; deste segue com azimute de 265°54'31,39" por uma distância de 0,81m, até o ponto **P257**, de coordenadas **N 9.721.950,41m** e **E 581.606,36m** ; deste segue com azimute de 284°32'27,12" por uma distância de 2,06m, até o ponto **P258**, de coordenadas **N 9.721.950,92m** e **E 581.604,37m** ; deste segue com azimute de 290°29'19,42" por uma distância de 2,78m, até o ponto **P259**, de coordenadas **N 9.721.951,90m** e **E 581.601,77m** ; deste segue com azimute de 292°35'04,15" por uma distância de 3,10m, até o ponto **P260**, de coordenadas **N 9.721.953,09m** e **E 581.598,90m** ; deste segue com azimute de 294°38'28,52" por uma distância de 2,78m, até o ponto **P261**, de coordenadas **N 9.721.954,25m** e **E 581.596,37m** ; deste segue com azimute de 298°07'47,72" por uma distância de 1,98m, até o ponto **P262**, de coordenadas **N 9.721.955,19m** e **E 581.594,62m** ; deste segue com azimute de 303°15'57,78" por uma distância de 1,36m, até o ponto **P263**, de coordenadas **N 9.721.955,93m** e **E**



PREFEITURA DE SÃO LUÍS

SECRETARIA MUNICIPAL DE GOVERNO

MINUTA DE ANTEPROJETO DE LEI Nº _____ DE _____ DE 2019

581.593,49m ; deste segue com azimute de $307^{\circ}37'29,97''$ por uma distância de 1,05m, até o ponto **P264**, de coordenadas **N 9.721.956,57m** e **E 581.592,66m** ; deste segue com azimute de $307^{\circ}46'13,31''$ por uma distância de 1,44m, até o ponto **P265**, de coordenadas **N 9.721.957,45m** e **E 581.591,52m** ; deste segue com azimute de $306^{\circ}15'03,05''$ por uma distância de 1,56m, até o ponto **P266**, de coordenadas **N 9.721.958,37m** e **E 581.590,26m** ; deste segue com azimute de $305^{\circ}29'35,76''$ por uma distância de 1,00m, até o ponto **P267**, de coordenadas **N 9.721.958,95m** e **E 581.589,45m** ; deste segue com azimute de $303^{\circ}30'10,73''$ por uma distância de 1,00m, até o ponto **P268**, de coordenadas **N 9.721.959,50m** e **E 581.588,62m** ; deste segue com azimute de $299^{\circ}57'52,31''$ por uma distância de 1,45m, até o ponto **P269**, de coordenadas **N 9.721.960,23m** e **E 581.587,36m** ; deste segue com azimute de $291^{\circ}09'44,94''$ por uma distância de 1,95m, até o ponto **P270**, de coordenadas **N 9.721.960,93m** e **E 581.585,54m** ; deste segue com azimute de $285^{\circ}39'44,29''$ por uma distância de 1,56m, até o ponto **P271**, de coordenadas **N 9.721.961,35m** e **E 581.584,04m** ; deste segue com azimute de $283^{\circ}15'19,33''$ por uma distância de 0,99m, até o ponto **P272**, de coordenadas **N 9.721.961,58m** e **E 581.583,08m** ; deste segue com azimute de $280^{\circ}36'40,84''$ por uma distância de 0,99m, até o ponto **P273**, de coordenadas **N 9.721.961,76m** e **E 581.582,10m** ; deste segue com azimute de $277^{\circ}24'25,23''$ por uma distância de 0,99m, até o ponto **P274**, de coordenadas **N 9.721.961,89m** e **E 581.581,12m** ; deste segue com azimute de $272^{\circ}14'02,52''$ por uma distância de 0,98m, até o ponto **P275**, de coordenadas **N 9.721.961,93m** e **E 581.580,14m** ; deste segue com azimute de $264^{\circ}27'14,83''$ por uma distância de 1,44m, até o ponto **P276**, de coordenadas **N 9.721.961,79m** e **E 581.578,70m** ; deste segue com azimute de $243^{\circ}54'45,58''$ por uma distância de 1,88m, até o ponto **P277**, de coordenadas **N 9.721.960,96m** e **E 581.577,01m** ; deste segue com azimute de $222^{\circ}53'50,96''$ por uma distância de 1,81m, até o ponto **P278**, de coordenadas **N 9.721.959,64m** e **E 581.575,78m** ; deste segue com azimute de $208^{\circ}17'19,04''$ por uma distância de 1,96m, até o ponto **P279**, de coordenadas **N 9.721.957,92m** e **E 581.574,86m** ; deste segue com azimute de $200^{\circ}52'47,90''$ por uma distância de 2,00m, até o ponto **P280**, de coordenadas **N 9.721.956,05m** e **E 581.574,14m** ; deste segue com azimute de $195^{\circ}51'07,21''$ por uma distância de 1,53m, até o ponto **P281**, de coordenadas **N 9.721.954,57m** e **E 581.573,72m** ; deste segue com azimute de $193^{\circ}24'33,52''$ por uma distância de 0,99m, até o ponto **P282**, de coordenadas **N 9.721.953,61m** e **E 581.573,49m** ; deste segue com azimute de $190^{\circ}43'11,68''$ por uma distância de 1,46m, até o ponto **P283**, de coordenadas **N 9.721.952,17m** e **E 581.573,22m** ; deste segue com azimute de $185^{\circ}21'25,51''$ por uma distância de 1,97m, até o ponto **P284**, de coordenadas **N 9.721.950,21m** e **E 581.573,04m** ; deste segue com azimute de $181^{\circ}29'33,66''$ por uma distância de 1,91m, até o ponto **P285**, de coordenadas **N 9.721.948,30m** e **E 581.572,99m** ; deste segue com azimute de $179^{\circ}36'43,13''$ por uma distância de 1,64m, até o ponto **P286**, de coordenadas **N 9.721.946,66m** e **E 581.573,00m** ; deste segue com azimute de $179^{\circ}41'02,28''$ por uma distância de 1,00m, até o ponto **P287**, de coordenadas **N 9.721.945,66m** e **E 581.573,00m** ; deste segue com azimute de $181^{\circ}19'41,28''$ por uma distância de 1,00m, até o ponto **P288**, de coordenadas **N 9.721.944,67m** e **E 581.572,98m** ; deste segue com azimute de $184^{\circ}46'47,57''$ por uma distância de 0,99m, até o ponto **P289**, de coordenadas **N 9.721.943,68m** e **E 581.572,90m** ; deste segue com azimute de $189^{\circ}51'40,67''$ por uma distância de 0,99m, até o ponto **P290**, de coordenadas **N 9.721.942,71m** e **E 581.572,73m** ; deste segue com azimute de $195^{\circ}53'21,25''$ por uma distância de 0,98m, até o ponto **P291**, de coordenadas **N 9.721.941,77m** e **E 581.572,46m** ; deste segue com azimute de $202^{\circ}55'54,86''$ por uma distância de 0,96m, até o ponto **P292**, de coordenadas **N 9.721.940,89m** e **E 581.572,09m** ; deste segue com azimute de $210^{\circ}56'25,35''$ por uma distância de 0,94m, até o ponto **P293**, de coordenadas **N 9.721.940,08m** e **E 581.571,61m** ; deste segue com azimute de $218^{\circ}39'17,04''$ por uma distância de 0,94m, até o ponto **P294**, de coordenadas **N 9.721.939,35m** e **E 581.571,02m** ; deste segue com azimute de $225^{\circ}31'33,54''$ por uma distância de 0,95m, até o ponto **P295**, de coordenadas **N 9.721.938,69m** e **E 581.570,35m** ; deste segue com azimute de $231^{\circ}18'46,86''$ por uma distância de 0,97m, até o ponto **P296**, de coordenadas **N 9.721.938,08m** e **E 581.569,59m** ; deste segue com azimute de $235^{\circ}34'08,78''$ por uma distância de 0,99m, até o ponto **P297**, de coordenadas **N 9.721.937,52m** e **E 581.568,78m** ; deste segue com azimute de $238^{\circ}19'53,80''$ por uma distância de 1,00m, até o ponto **P298**, de coordenadas **N 9.721.937,00m** e **E 581.567,93m** ; deste segue com azimute de $239^{\circ}49'31,69''$ por uma distância de 1,00m, até o ponto **P299**, de coordenadas **N 9.721.936,50m** e **E 581.567,07m** ; deste segue com azimute de $240^{\circ}28'54,45''$ por uma distância de 1,00m, até o ponto **P300**, de coordenadas **N 9.721.936,01m** e **E 581.566,20m** ; deste segue com azimute de $240^{\circ}23'59,66''$ por uma distância de 1,00m, até o ponto **P301**, de coordenadas **N 9.721.935,51m** e **E 581.565,33m** ; deste segue com azimute de $239^{\circ}35'43,32''$ por uma distância de 1,00m, até o ponto **P302**, de coordenadas **N 9.721.935,01m** e **E 581.564,46m** ; deste segue com azimute de $238^{\circ}07'38,03''$ por uma distância de 1,00m, até o ponto **P303**, de coordenadas **N 9.721.934,48m** e **E 581.563,62m** ; deste segue com azimute de $236^{\circ}00'08,30''$ por uma distância de 1,49m, até o ponto **P304**, de coordenadas **N 9.721.933,65m** e **E 581.562,38m** ; deste segue com azimute de $230^{\circ}41'15,54''$ por uma distância de 1,96m, até o ponto **P305**, de coordenadas **N 9.721.932,40m** e **E 581.560,86m** ; deste segue com azimute de $225^{\circ}51'39,89''$ por uma distância de 1,92m, até o ponto **P306**, de



PREFEITURA DE SÃO LUÍS

SECRETARIA MUNICIPAL DE GOVERNO

MINUTA DE ANTEPROJETO DE LEI Nº _____ DE _____ DE 2019

coordenadas N 9.721.931,06m e E 581.559,48m ; deste segue com azimute de 222°47'39,85" por uma distância de 1,98m, até o ponto P307, de coordenadas N 9.721.929,61m e E 581.558,14m ; deste segue com azimute de 221°33'11,01" por uma distância de 1,91m, até o ponto P308, de coordenadas N 9.721.928,18m e E 581.556,87m ; deste segue com azimute de 221°10'23,95" por uma distância de 1,70m, até o ponto P309, de coordenadas N 9.721.926,90m e E 581.555,75m ; deste segue com azimute de 220°55'24,22" por uma distância de 1,00m, até o ponto P310, de coordenadas N 9.721.926,14m e E 581.555,10m ; deste segue com azimute de 220°28'06,11" por uma distância de 1,00m, até o ponto P311, de coordenadas N 9.721.925,38m e E 581.554,45m ; deste segue com azimute de 219°47'12,54" por uma distância de 1,00m, até o ponto P312, de coordenadas N 9.721.924,62m e E 581.553,81m ; deste segue com azimute de 218°47'35,84" por uma distância de 1,00m, até o ponto P313, de coordenadas N 9.721.923,84m e E 581.553,18m ; deste segue com azimute de 217°27'56,02" por uma distância de 1,43m, até o ponto P314, de coordenadas N 9.721.922,70m e E 581.552,31m ; deste segue com azimute de 214°45'36,86" por uma distância de 1,88m, até o ponto P315, de coordenadas N 9.721.921,16m e E 581.551,24m ; deste segue com azimute de 213°44'37,08" por uma distância de 1,69m, até o ponto P316, de coordenadas N 9.721.919,75m e E 581.550,30m ; deste segue com azimute de 213°23'00,19" por uma distância de 1,49m, até o ponto P317, de coordenadas N 9.721.918,51m e E 581.549,48m ; deste segue com azimute de 212°23'30,00" por uma distância de 1,51m, até o ponto P318, de coordenadas N 9.721.917,24m e E 581.548,67m ; deste segue com azimute de 212°34'38,26" por uma distância de 1,00m, até o ponto P319, de coordenadas N 9.721.916,39m e E 581.548,13m ; deste segue com azimute de 213°35'58,95" por uma distância de 1,00m, até o ponto P320, de coordenadas N 9.721.915,56m e E 581.547,58m ; deste segue com azimute de 215°18'08,28" por uma distância de 1,00m, até o ponto P321, de coordenadas N 9.721.914,75m e E 581.547,00m ; deste segue com azimute de 217°03'13,78" por uma distância de 1,00m, até o ponto P322, de coordenadas N 9.721.913,95m e E 581.546,40m ; deste segue com azimute de 218°41'52,36" por uma distância de 1,00m, até o ponto P323, de coordenadas N 9.721.913,17m e E 581.545,78m ; deste segue com azimute de 220°14'55,76" por uma distância de 1,00m, até o ponto P324, de coordenadas N 9.721.912,41m e E 581.545,13m ; deste segue com azimute de 221°45'26,15" por uma distância de 1,00m, até o ponto P325, de coordenadas N 9.721.911,66m e E 581.544,47m ; deste segue com azimute de 223°14'08,21" por uma distância de 1,00m, até o ponto P326, de coordenadas N 9.721.910,94m e E 581.543,79m ; deste segue com azimute de 224°39'37,81" por uma distância de 1,00m, até o ponto P327, de coordenadas N 9.721.910,23m e E 581.543,08m ; deste segue com azimute de 225°56'16,42" por uma distância de 1,00m, até o ponto P328, de coordenadas N 9.721.909,53m e E 581.542,37m ; deste segue com azimute de 227°02'40,55" por uma distância de 1,00m, até o ponto P329, de coordenadas N 9.721.908,85m e E 581.541,64m ; deste segue com azimute de 228°09'10,36" por uma distância de 1,00m, até o ponto P330, de coordenadas N 9.721.908,19m e E 581.540,89m ; deste segue com azimute de 229°57'11,87" por uma distância de 1,00m, até o ponto P331, de coordenadas N 9.721.907,54m e E 581.540,13m ; deste segue com azimute de 232°37'43,14" por uma distância de 1,00m, até o ponto P332, de coordenadas N 9.721.906,94m e E 581.539,34m ; deste segue com azimute de 235°47'27,64" por uma distância de 1,00m, até o ponto P333, de coordenadas N 9.721.906,38m e E 581.538,51m ; deste segue com azimute de 237°51'28,86" por uma distância de 1,00m, até o ponto P334, de coordenadas N 9.721.905,85m e E 581.537,67m ; deste segue com azimute de 238°26'19,76" por uma distância de 1,00m, até o ponto P335, de coordenadas N 9.721.905,33m e E 581.536,82m ; deste segue com azimute de 237°49'46,09" por uma distância de 1,42m, até o ponto P336, de coordenadas N 9.721.904,57m e E 581.535,61m ; deste segue com azimute de 236°46'21,30" por uma distância de 2,57m, até o ponto P337, de coordenadas N 9.721.903,16m e E 581.533,46m ; deste segue com azimute de 237°27'37,02" por uma distância de 1,00m, até o ponto P338, de coordenadas N 9.721.902,62m e E 581.532,62m ; deste segue com azimute de 238°57'45,93" por uma distância de 1,00m, até o ponto P339, de coordenadas N 9.721.902,11m e E 581.531,77m ; deste segue com azimute de 241°02'43,16" por uma distância de 1,00m, até o ponto P340, de coordenadas N 9.721.901,63m e E 581.530,89m ; deste segue com azimute de 242°46'16,78" por uma distância de 1,00m, até o ponto P341, de coordenadas N 9.721.901,17m e E 581.530,01m ; deste segue com azimute de 243°54'37,72" por uma distância de 1,00m, até o ponto P342, de coordenadas N 9.721.900,73m e E 581.529,11m ; deste segue com azimute de 244°38'38,96" por uma distância de 1,00m, até o ponto P343, de coordenadas N 9.721.900,30m e E 581.528,21m ; deste segue com azimute de 245°41'01,88" por uma distância de 1,00m, até o ponto P344, de coordenadas N 9.721.899,89m e E 581.527,30m ; deste segue com azimute de 247°12'28,35" por uma distância de 1,00m, até o ponto P345, de coordenadas N 9.721.899,51m e E 581.526,38m ; deste segue com azimute de 249°00'45,29" por uma distância de 1,00m, até o ponto P346, de coordenadas N 9.721.899,15m e E 581.525,45m ; deste segue com azimute de 250°17'13,99" por uma distância de 1,00m, até o ponto P347, de coordenadas N 9.721.898,81m e E 581.524,51m ; deste segue com azimute de 250°49'54,43" por uma distância de 1,00m, até o ponto P348, de coordenadas N 9.721.898,48m e E 581.523,56m ; deste segue com azimute de 250°45'59,43" por uma distância de



PREFEITURA DE SÃO LUÍS

SECRETARIA MUNICIPAL DE GOVERNO

MINUTA DE ANTEPROJETO DE LEI Nº _____ DE _____ DE 2019

1,00m, até o ponto **P349**, de coordenadas **N 9.721.898,15m** e **E 581.522,62m** ; deste segue com azimute de $250^{\circ}33'49,65''$ por uma distância de 1,47m, até o ponto **P350**, de coordenadas **N 9.721.897,66m** e **E 581.521,23m** ; deste segue com azimute de $250^{\circ}08'42,70''$ por uma distância de 1,53m, até o ponto **P351**, de coordenadas **N 9.721.897,14m** e **E 581.519,79m** ; deste segue com azimute de $250^{\circ}09'16,62''$ por uma distância de 1,00m, até o ponto **P352**, de coordenadas **N 9.721.896,80m** e **E 581.518,85m** ; deste segue com azimute de $250^{\circ}24'53,93''$ por uma distância de 1,00m, até o ponto **P353**, de coordenadas **N 9.721.896,47m** e **E 581.517,91m** ; deste segue com azimute de $250^{\circ}56'12,90''$ por uma distância de 1,00m, até o ponto **P354**, de coordenadas **N 9.721.896,14m** e **E 581.516,96m** ; deste segue com azimute de $251^{\circ}45'47,82''$ por uma distância de 1,00m, até o ponto **P355**, de coordenadas **N 9.721.895,83m** e **E 581.516,01m** ; deste segue com azimute de $252^{\circ}54'22,81''$ por uma distância de 1,00m, até o ponto **P356**, de coordenadas **N 9.721.895,54m** e **E 581.515,06m** ; deste segue com azimute de $254^{\circ}18'57,26''$ por uma distância de 1,00m, até o ponto **P357**, de coordenadas **N 9.721.895,27m** e **E 581.514,10m** ; deste segue com azimute de $255^{\circ}47'04,45''$ por uma distância de 1,00m, até o ponto **P358**, de coordenadas **N 9.721.895,02m** e **E 581.513,13m** ; deste segue com azimute de $257^{\circ}15'32,15''$ por uma distância de 1,00m, até o ponto **P359**, de coordenadas **N 9.721.894,80m** e **E 581.512,16m** ; deste segue com azimute de $258^{\circ}47'29,76''$ por uma distância de 1,00m, até o ponto **P360**, de coordenadas **N 9.721.894,61m** e **E 581.511,18m** ; deste segue com azimute de $260^{\circ}36'02,77''$ por uma distância de 1,00m, até o ponto **P361**, de coordenadas **N 9.721.894,45m** e **E 581.510,20m** ; deste segue com azimute de $262^{\circ}44'43,18''$ por uma distância de 1,00m, até o ponto **P362**, de coordenadas **N 9.721.894,32m** e **E 581.509,21m** ; deste segue com azimute de $265^{\circ}02'27,34''$ por uma distância de 1,00m, até o ponto **P363**, de coordenadas **N 9.721.894,23m** e **E 581.508,21m** ; deste segue com azimute de $266^{\circ}44'12,82''$ por uma distância de 1,00m, até o ponto **P364**, de coordenadas **N 9.721.894,18m** e **E 581.507,22m** ; deste segue com azimute de $267^{\circ}38'49,37''$ por uma distância de 1,00m, até o ponto **P365**, de coordenadas **N 9.721.894,14m** e **E 581.506,22m** ; deste segue com azimute de $267^{\circ}55'54,13''$ por uma distância de 1,00m, até o ponto **P366**, de coordenadas **N 9.721.894,10m** e **E 581.505,22m** ; deste segue com azimute de $268^{\circ}13'13,67''$ por uma distância de 1,00m, até o ponto **P367**, de coordenadas **N 9.721.894,07m** e **E 581.504,22m** ; deste segue com azimute de $268^{\circ}40'13,93''$ por uma distância de 1,00m, até o ponto **P368**, de coordenadas **N 9.721.894,04m** e **E 581.503,22m** ; deste segue com azimute de $269^{\circ}14'58,88''$ por uma distância de 1,00m, até o ponto **P369**, de coordenadas **N 9.721.894,03m** e **E 581.502,22m** ; deste segue com azimute de $269^{\circ}49'44,81''$ por uma distância de 1,00m, até o ponto **P370**, de coordenadas **N 9.721.894,03m** e **E 581.501,22m** ; deste segue com azimute de $270^{\circ}22'36,95''$ por uma distância de 1,00m, até o ponto **P371**, de coordenadas **N 9.721.894,04m** e **E 581.500,22m** ; deste segue com azimute de $271^{\circ}00'10,75''$ por uma distância de 1,00m, até o ponto **P372**, de coordenadas **N 9.721.894,05m** e **E 581.499,22m** ; deste segue com azimute de $272^{\circ}08'47,39''$ por uma distância de 1,00m, até o ponto **P373**, de coordenadas **N 9.721.894,09m** e **E 581.498,22m** ; deste segue com azimute de $273^{\circ}55'08,66''$ por uma distância de 1,00m, até o ponto **P374**, de coordenadas **N 9.721.894,16m** e **E 581.497,23m** ; deste segue com azimute de $276^{\circ}07'48,57''$ por uma distância de 1,00m, até o ponto **P375**, de coordenadas **N 9.721.894,26m** e **E 581.496,24m** ; deste segue com azimute de $278^{\circ}01'11,24''$ por uma distância de 1,00m, até o ponto **P376**, de coordenadas **N 9.721.894,40m** e **E 581.495,25m** ; deste segue com azimute de $279^{\circ}24'05,61''$ por uma distância de 1,00m, até o ponto **P377**, de coordenadas **N 9.721.894,57m** e **E 581.494,26m** ; deste segue com azimute de $280^{\circ}22'45,86''$ por uma distância de 1,00m, até o ponto **P378**, de coordenadas **N 9.721.894,75m** e **E 581.493,28m** ; deste segue com azimute de $281^{\circ}21'11,80''$ por uma distância de 1,00m, até o ponto **P379**, de coordenadas **N 9.721.894,94m** e **E 581.492,30m** ; deste segue com azimute de $282^{\circ}25'20,10''$ por uma distância de 1,00m, até o ponto **P380**, de coordenadas **N 9.721.895,16m** e **E 581.491,33m** ; deste segue com azimute de $283^{\circ}28'24,25''$ por uma distância de 1,00m, até o ponto **P381**, de coordenadas **N 9.721.895,39m** e **E 581.490,36m** ; deste segue com azimute de $284^{\circ}03'30,78''$ por uma distância de 1,00m, até o ponto **P382**, de coordenadas **N 9.721.895,63m** e **E 581.489,39m** ; deste segue com azimute de $284^{\circ}04'00,43''$ por uma distância de 1,00m, até o ponto **P383**, de coordenadas **N 9.721.895,88m** e **E 581.488,42m** ; deste segue com azimute de $283^{\circ}36'15,91''$ por uma distância de 1,47m, até o ponto **P384**, de coordenadas **N 9.721.896,22m** e **E 581.486,99m** ; deste segue com azimute de $282^{\circ}38'42,16''$ por uma distância de 1,53m, até o ponto **P385**, de coordenadas **N 9.721.896,56m** e **E 581.485,49m** ; deste segue com azimute de $282^{\circ}09'48,64''$ por uma distância de 1,00m, até o ponto **P386**, de coordenadas **N 9.721.896,77m** e **E 581.484,52m** ; deste segue com azimute de $281^{\circ}17'16,28''$ por uma distância de 1,00m, até o ponto **P387**, de coordenadas **N 9.721.896,96m** e **E 581.483,54m** ; deste segue com azimute de $279^{\circ}55'34,80''$ por uma distância de 1,00m, até o ponto **P388**, de coordenadas **N 9.721.897,14m** e **E 581.482,55m** ; deste segue com azimute de $278^{\circ}12'19,51''$ por uma distância de 1,45m, até o ponto **P389**, de coordenadas **N 9.721.897,34m** e **E 581.481,12m** ; deste segue com azimute de $275^{\circ}19'56,82''$ por uma distância de 1,88m, até o ponto **P390**, de coordenadas **N 9.721.897,52m** e **E 581.479,24m** ; deste segue com azimute de $273^{\circ}50'38,78''$ por uma distância de 1,66m, até o ponto **P391**, de coordenadas **N 9.721.897,63m** e **E 581.477,58m** ; deste segue com azimute de



PREFEITURA DE SÃO LUÍS

SECRETARIA MUNICIPAL DE GOVERNO

MINUTA DE ANTEPROJETO DE LEI Nº _____ DE _____ DE 2019

273°52'02,94" por uma distância de 1,00m, até o ponto **P392**, de coordenadas **N 9.721.897,70m** e **E 581.476,59m** ; deste segue com azimute de 274°34'06,54" por uma distância de 1,00m, até o ponto **P393**, de coordenadas **N 9.721.897,78m** e **E 581.475,60m** ; deste segue com azimute de 276°33'24,86" por uma distância de 0,99m, até o ponto **P394**, de coordenadas **N 9.721.897,89m** e **E 581.474,61m** ; deste segue com azimute de 280°00'14,70" por uma distância de 0,99m, até o ponto **P395**, de coordenadas **N 9.721.898,06m** e **E 581.473,64m** ; deste segue com azimute de 284°30'48,34" por uma distância de 0,99m, até o ponto **P396**, de coordenadas **N 9.721.898,31m** e **E 581.472,68m** ; deste segue com azimute de 288°29'06,97" por uma distância de 0,99m, até o ponto **P397**, de coordenadas **N 9.721.898,62m** e **E 581.471,74m** ; deste segue com azimute de 291°32'24,42" por uma distância de 1,00m, até o ponto **P398**, de coordenadas **N 9.721.898,99m** e **E 581.470,81m** ; deste segue com azimute de 293°38'07,45" por uma distância de 1,00m, até o ponto **P399**, de coordenadas **N 9.721.899,39m** e **E 581.469,90m** ; deste segue com azimute de 294°29'22,61" por uma distância de 1,00m, até o ponto **P400**, de coordenadas **N 9.721.899,80m** e **E 581.468,99m** ; deste segue com azimute de 294°01'49,96" por uma distância de 1,00m, até o ponto **P401**, de coordenadas **N 9.721.900,21m** e **E 581.468,08m** ; deste segue com azimute de 292°27'40,78" por uma distância de 1,50m, até o ponto **P402**, de coordenadas **N 9.721.900,78m** e **E 581.466,69m** ; deste segue com azimute de 288°41'01,66" por uma distância de 1,48m, até o ponto **P403**, de coordenadas **N 9.721.901,26m** e **E 581.465,28m** ; deste segue com azimute de 286°14'21,93" por uma distância de 0,99m, até o ponto **P404**, de coordenadas **N 9.721.901,54m** e **E 581.464,33m** ; deste segue com azimute de 281°22'12,71" por uma distância de 0,98m, até o ponto **P405**, de coordenadas **N 9.721.901,73m** e **E 581.463,37m** ; deste segue com azimute de 273°17'31,10" por uma distância de 0,96m, até o ponto **P406**, de coordenadas **N 9.721.901,79m** e **E 581.462,42m** ; deste segue com azimute de 262°52'29,77" por uma distância de 1,32m, até o ponto **P407**, de coordenadas **N 9.721.901,62m** e **E 581.461,10m** ; deste segue com azimute de 249°33'43,83" por uma distância de 1,86m, até o ponto **P408**, de coordenadas **N 9.721.900,97m** e **E 581.459,36m** ; deste segue com azimute de 246°17'30,41" por uma distância de 1,72m, até o ponto **P409**, de coordenadas **N 9.721.900,28m** e **E 581.457,79m** ; deste segue com azimute de 246°39'09,36" por uma distância de 0,99m, até o ponto **P410**, de coordenadas **N 9.721.899,89m** e **E 581.456,88m** ; deste segue com azimute de 248°20'46,22" por uma distância de 0,98m, até o ponto **P411**, de coordenadas **N 9.721.899,53m** e **E 581.455,96m** ; deste segue com azimute de 251°43'57,44" por uma distância de 0,98m, até o ponto **P412**, de coordenadas **N 9.721.899,22m** e **E 581.455,04m** ; deste segue com azimute de 256°56'26,07" por uma distância de 0,97m, até o ponto **P413**, de coordenadas **N 9.721.899,00m** e **E 581.454,09m** ; deste segue com azimute de 263°34'03,60" por uma distância de 0,97m, até o ponto **P414**, de coordenadas **N 9.721.898,89m** e **E 581.453,13m** ; deste segue com azimute de 270°07'02,65" por uma distância de 0,98m, até o ponto **P415**, de coordenadas **N 9.721.898,89m** e **E 581.452,15m** ; deste segue com azimute de 276°18'53,49" por uma distância de 0,98m, até o ponto **P416**, de coordenadas **N 9.721.899,00m** e **E 581.451,17m** ; deste segue com azimute de 282°02'44,19" por uma distância de 0,99m, até o ponto **P417**, de coordenadas **N 9.721.899,21m** e **E 581.450,20m** ; deste segue com azimute de 286°27'40,97" por uma distância de 0,99m, até o ponto **P418**, de coordenadas **N 9.721.899,49m** e **E 581.449,25m** ; deste segue com azimute de 289°22'26,04" por uma distância de 1,00m, até o ponto **P419**, de coordenadas **N 9.721.899,82m** e **E 581.448,31m** ; deste segue com azimute de 291°08'15,72" por uma distância de 1,00m, até o ponto **P420**, de coordenadas **N 9.721.900,18m** e **E 581.447,38m** ; deste segue com azimute de 292°58'31,56" por uma distância de 0,99m, até o ponto **P421**, de coordenadas **N 9.721.900,57m** e **E 581.446,47m** ; deste segue com azimute de 295°11'11,64" por uma distância de 0,99m, até o ponto **P422**, de coordenadas **N 9.721.900,99m** e **E 581.445,57m** ; deste segue com azimute de 297°23'45,82" por uma distância de 1,00m, até o ponto **P423**, de coordenadas **N 9.721.901,45m** e **E 581.444,68m** ; deste segue com azimute de 298°07'47,33" por uma distância de 1,00m, até o ponto **P424**, de coordenadas **N 9.721.901,92m** e **E 581.443,80m** ; deste segue com azimute de 297°01'28,72" por uma distância de 1,00m, até o ponto **P425**, de coordenadas **N 9.721.902,37m** e **E 581.442,92m** ; deste segue com azimute de 294°20'14,37" por uma distância de 0,99m, até o ponto **P426**, de coordenadas **N 9.721.902,78m** e **E 581.442,01m** ; deste segue com azimute de 291°07'10,92" por uma distância de 0,99m, até o ponto **P427**, de coordenadas **N 9.721.903,14m** e **E 581.441,09m** ; deste segue com azimute de 287°37'16,08" por uma distância de 1,49m, até o ponto **P428**, de coordenadas **N 9.721.903,59m** e **E 581.439,67m** ; deste segue com azimute de 279°59'52,70" por uma distância de 1,97m, até o ponto **P429**, de coordenadas **N 9.721.903,93m** e **E 581.437,73m** ; deste segue com azimute de 272°03'51,44" por uma distância de 1,98m, até o ponto **P430**, de coordenadas **N 9.721.904,00m** e **E 581.435,76m** ; deste segue com azimute de 264°04'02,30" por uma distância de 1,93m, até o ponto **P431**, de coordenadas **N 9.721.903,80m** e **E 581.433,84m** ; deste segue com azimute de 257°08'58,76" por uma distância de 1,94m, até o ponto **P432**, de coordenadas **N 9.721.903,37m** e **E 581.431,95m** ; deste segue com azimute de 253°47'45,76" por uma distância de 1,61m, até o ponto **P433**, de coordenadas **N 9.721.902,92m** e **E 581.430,40m** ; deste segue com azimute de 252°25'57,86" por uma distância de 1,00m, até o ponto **P434**, de coordenadas **N 9.721.902,62m** e **E 581.429,45m**



PREFEITURA DE SÃO LUÍS

SECRETARIA MUNICIPAL DE GOVERNO

MINUTA DE ANTEPROJETO DE LEI Nº _____ DE _____ DE 2019

; deste segue com azimute de 250°47'40,13" por uma distância de 1,46m, até o ponto **P435**, de coordenadas N **9.721.902,14m** e E **581.428,07m** ; deste segue com azimute de 247°26'06,95" por uma distância de 1,90m, até o ponto **P436**, de coordenadas N **9.721.901,41m** e E **581.426,32m** ; deste segue com azimute de 245°32'32,95" por uma distância de 1,63m, até o ponto **P437**, de coordenadas N **9.721.900,73m** e E **581.424,83m** ; deste segue com azimute de 245°57'33,57" por uma distância de 1,00m, até o ponto **P438**, de coordenadas N **9.721.900,33m** e E **581.423,92m** ; deste segue com azimute de 247°38'44,77" por uma distância de 1,00m, até o ponto **P439**, de coordenadas N **9.721.899,95m** e E **581.423,00m** ; deste segue com azimute de 250°25'12,47" por uma distância de 0,99m, até o ponto **P440**, de coordenadas N **9.721.899,62m** e E **581.422,06m** ; deste segue com azimute de 253°31'42,57" por uma distância de 0,99m, até o ponto **P441**, de coordenadas N **9.721.899,33m** e E **581.421,11m** ; deste segue com azimute de 256°47'19,78" por uma distância de 0,99m, até o ponto **P442**, de coordenadas N **9.721.899,11m** e E **581.420,14m** ; deste segue com azimute de 260°03'06,46" por uma distância de 0,99m, até o ponto **P443**, de coordenadas N **9.721.898,94m** e E **581.419,16m** ; deste segue com azimute de 262°41'51,77" por uma distância de 0,99m, até o ponto **P444**, de coordenadas N **9.721.898,81m** e E **581.418,18m** ; deste segue com azimute de 264°34'23,67" por uma distância de 1,00m, até o ponto **P445**, de coordenadas N **9.721.898,71m** e E **581.417,19m** ; deste segue com azimute de 265°49'28,94" por uma distância de 1,00m, até o ponto **P446**, de coordenadas N **9.721.898,64m** e E **581.416,19m** ; deste segue com azimute de 267°00'31,97" por uma distância de 1,00m, até o ponto **P447**, de coordenadas N **9.721.898,59m** e E **581.415,19m** ; deste segue com azimute de 268°15'57,49" por uma distância de 1,00m, até o ponto **P448**, de coordenadas N **9.721.898,56m** e E **581.414,19m** ; deste segue com azimute de 269°42'37,67" por uma distância de 1,00m, até o ponto **P449**, de coordenadas N **9.721.898,55m** e E **581.413,20m** ; deste segue com azimute de 271°47'58,68" por uma distância de 1,00m, até o ponto **P450**, de coordenadas N **9.721.898,59m** e E **581.412,20m** ; deste segue com azimute de 274°39'54,76" por uma distância de 0,99m, até o ponto **P451**, de coordenadas N **9.721.898,67m** e E **581.411,21m** ; deste segue com azimute de 278°11'27,39" por uma distância de 0,99m, até o ponto **P452**, de coordenadas N **9.721.898,81m** e E **581.410,24m** ; deste segue com azimute de 281°50'50,62" por uma distância de 0,99m, até o ponto **P453**, de coordenadas N **9.721.899,01m** e E **581.409,27m** ; deste segue com azimute de 285°29'43,72" por uma distância de 0,99m, até o ponto **P454**, de coordenadas N **9.721.899,27m** e E **581.408,32m** ; deste segue com azimute de 289°02'20,88" por uma distância de 0,99m, até o ponto **P455**, de coordenadas N **9.721.899,60m** e E **581.407,38m** ; deste segue com azimute de 292°07'10,44" por uma distância de 0,99m, até o ponto **P456**, de coordenadas N **9.721.899,97m** e E **581.406,46m** ; deste segue com azimute de 294°39'37,64" por uma distância de 1,00m, até o ponto **P457**, de coordenadas N **9.721.900,39m** e E **581.405,56m** ; deste segue com azimute de 296°43'57,49" por uma distância de 1,00m, até o ponto **P458**, de coordenadas N **9.721.900,84m** e E **581.404,66m** ; deste segue com azimute de 298°33'21,44" por uma distância de 1,00m, até o ponto **P459**, de coordenadas N **9.721.901,31m** e E **581.403,79m** ; deste segue com azimute de 300°11'09,69" por uma distância de 1,00m, até o ponto **P460**, de coordenadas N **9.721.901,82m** e E **581.402,92m** ; deste segue com azimute de 301°34'34,74" por uma distância de 1,00m, até o ponto **P461**, de coordenadas N **9.721.902,34m** e E **581.402,07m** ; deste segue com azimute de 302°31'42,13" por uma distância de 1,00m, até o ponto **P462**, de coordenadas N **9.721.902,88m** e E **581.401,23m** ; deste segue com azimute de 302°59'33,39" por uma distância de 1,00m, até o ponto **P463**, de coordenadas N **9.721.903,42m** e E **581.400,39m** ; deste segue com azimute de 303°02'54,85" por uma distância de 1,00m, até o ponto **P464**, de coordenadas N **9.721.903,97m** e E **581.399,55m** ; deste segue com azimute de 303°00'43,53" por uma distância de 1,48m, até o ponto **P465**, de coordenadas N **9.721.904,77m** e E **581.398,31m** ; deste segue com azimute de 302°54'58,79" por uma distância de 1,52m, até o ponto **P466**, de coordenadas N **9.721.905,60m** e E **581.397,04m** ; deste segue com azimute de 302°56'44,82" por uma distância de 1,00m, até o ponto **P467**, de coordenadas N **9.721.906,14m** e E **581.396,20m** ; deste segue com azimute de 303°04'05,46" por uma distância de 1,00m, até o ponto **P468**, de coordenadas N **9.721.906,69m** e E **581.395,36m** ; deste segue com azimute de 303°20'36,09" por uma distância de 1,00m, até o ponto **P469**, de coordenadas N **9.721.907,24m** e E **581.394,52m** ; deste segue com azimute de 304°00'40,06" por uma distância de 1,00m, até o ponto **P470**, de coordenadas N **9.721.907,80m** e E **581.393,70m** ; deste segue com azimute de 305°08'00,65" por uma distância de 1,00m, até o ponto **P471**, de coordenadas N **9.721.908,37m** e E **581.392,88m** ; deste segue com azimute de 306°41'25,16" por uma distância de 1,00m, até o ponto **P472**, de coordenadas N **9.721.908,97m** e E **581.392,08m** ; deste segue com azimute de 308°35'30,61" por uma distância de 1,00m, até o ponto **P473**, de coordenadas N **9.721.909,59m** e E **581.391,30m** ; deste segue com azimute de 310°48'56,42" por uma distância de 1,00m, até o ponto **P474**, de coordenadas N **9.721.910,24m** e E **581.390,55m** ; deste segue com azimute de 313°17'12,19" por uma distância de 1,00m, até o ponto **P475**, de coordenadas N **9.721.910,92m** e E **581.389,82m** ; deste segue com azimute de 315°42'55,24" por uma distância de 1,00m, até o ponto **P476**, de coordenadas N **9.721.911,63m** e E **581.389,13m** ; deste segue com azimute de 318°02'03,84" por uma distância de 1,00m, até o ponto **P477**, de coordenadas N




PREFEITURA DE SÃO LUÍS

SECRETARIA MUNICIPAL DE GOVERNO

MINUTA DE ANTEPROJETO DE LEI Nº _____ DE _____ DE 2019

9.721.912,38m e E 581.388,46m ; deste segue com azimute de $320^{\circ}16'03,82''$ por uma distância de 1,00m, até o ponto **P478**, de coordenadas **N 9.721.913,14m e E 581.387,82m** ; deste segue com azimute de $322^{\circ}29'33,13''$ por uma distância de 1,00m, até o ponto **P479**, de coordenadas **N 9.721.913,93m e E 581.387,22m** ; deste segue com azimute de $324^{\circ}44'03,16''$ por uma distância de 1,00m, até o ponto **P480**, de coordenadas **N 9.721.914,75m e E 581.386,64m** ; deste segue com azimute de $326^{\circ}58'55,65''$ por uma distância de 0,99m, até o ponto **P481**, de coordenadas **N 9.721.915,58m e E 581.386,10m** ; deste segue com azimute de $329^{\circ}09'53,18''$ por uma distância de 0,99m, até o ponto **P482**, de coordenadas **N 9.721.916,43m e E 581.385,59m** ; deste segue com azimute de $331^{\circ}15'34,89''$ por uma distância de 0,99m, até o ponto **P483**, de coordenadas **N 9.721.917,31m e E 581.385,11m** ; deste segue com azimute de $333^{\circ}15'57,14''$ por uma distância de 1,00m, até o ponto **P484**, de coordenadas **N 9.721.918,20m e E 581.384,66m** ; deste segue com azimute de $335^{\circ}11'34,49''$ por uma distância de 1,00m, até o ponto **P485**, de coordenadas **N 9.721.919,10m e E 581.384,24m** ; deste segue com azimute de $337^{\circ}02'50,84''$ por uma distância de 1,00m, até o ponto **P486**, de coordenadas **N 9.721.920,02m e E 581.383,86m** ; deste segue com azimute de $338^{\circ}32'26,56''$ por uma distância de 1,00m, até o ponto **P487**, de coordenadas **N 9.721.920,95m e E 581.383,49m** ; deste segue com azimute de $338^{\circ}30'05,68''$ por uma distância de 1,00m, até o ponto **P488**, de coordenadas **N 9.721.921,88m e E 581.383,12m** ; deste segue com azimute de $336^{\circ}37'20,43''$ por uma distância de 0,99m, até o ponto **P489**, de coordenadas **N 9.721.922,79m e E 581.382,73m** ; deste segue com azimute de $333^{\circ}11'18,15''$ por uma distância de 1,48m, até o ponto **P490**, de coordenadas **N 9.721.924,11m e E 581.382,07m** ; deste segue com azimute de $325^{\circ}45'56,15''$ por uma distância de 1,95m, até o ponto **P491**, de coordenadas **N 9.721.925,72m e E 581.380,97m** ; deste segue com azimute de $318^{\circ}59'33,48''$ por uma distância de 1,98m, até o ponto **P492**, de coordenadas **N 9.721.927,21m e E 581.379,67m** ; deste segue com azimute de $313^{\circ}52'33,07''$ por uma distância de 1,99m, até o ponto **P493**, de coordenadas **N 9.721.928,59m e E 581.378,24m** ; deste segue com azimute de $310^{\circ}10'22,24''$ por uma distância de 2,03m, até o ponto **P494**, de coordenadas **N 9.721.929,89m e E 581.376,69m** ; deste segue com azimute de $307^{\circ}25'23,61''$ por uma distância de 1,51m, até o ponto **P495**, de coordenadas **N 9.721.930,81m e E 581.375,49m** ; deste segue com azimute de $306^{\circ}07'14,46''$ por uma distância de 1,33m, até o ponto **P496**, de coordenadas **N 9.721.931,60m e E 581.374,42m** ; deste segue com azimute de $304^{\circ}23'36,41''$ por uma distância de 1,67m, até o ponto **P497**, de coordenadas **N 9.721.932,54m e E 581.373,04m** ; deste segue com azimute de $304^{\circ}31'42,83''$ por uma distância de 1,00m, até o ponto **P498**, de coordenadas **N 9.721.933,11m e E 581.372,21m** ; deste segue com azimute de $305^{\circ}15'33,47''$ por uma distância de 1,00m, até o ponto **P499**, de coordenadas **N 9.721.933,68m e E 581.371,40m** ; deste segue com azimute de $306^{\circ}09'13,70''$ por uma distância de 1,00m, até o ponto **P500**, de coordenadas **N 9.721.934,27m e E 581.370,59m** ; deste segue com azimute de $307^{\circ}06'12,69''$ por uma distância de 1,00m, até o ponto **P501**, de coordenadas **N 9.721.934,87m e E 581.369,80m** ; deste segue com azimute de $308^{\circ}02'23,03''$ por uma distância de 1,00m, até o ponto **P502**, de coordenadas **N 9.721.935,49m e E 581.369,01m** ; deste segue com azimute de $308^{\circ}41'24,92''$ por uma distância de 1,00m, até o ponto **P503**, de coordenadas **N 9.721.936,11m e E 581.368,23m** ; deste segue com azimute de $308^{\circ}59'16,45''$ por uma distância de 1,00m, até o ponto **P504**, de coordenadas **N 9.721.936,74m e E 581.367,45m** ; deste segue com azimute de $309^{\circ}10'56,67''$ por uma distância de 1,00m, até o ponto **P505**, de coordenadas **N 9.721.937,37m e E 581.366,68m** ; deste segue com azimute de $310^{\circ}16'21,39''$ por uma distância de 1,00m, até o ponto **P506**, de coordenadas **N 9.721.938,02m e E 581.365,92m** ; deste segue com azimute de $312^{\circ}30'56,68''$ por uma distância de 1,00m, até o ponto **P507**, de coordenadas **N 9.721.938,69m e E 581.365,18m** ; deste segue com azimute de $315^{\circ}25'27,54''$ por uma distância de 1,00m, até o ponto **P508**, de coordenadas **N 9.721.939,40m e E 581.364,48m** ; deste segue com azimute de $317^{\circ}01'39,55''$ por uma distância de 1,00m, até o ponto **P509**, de coordenadas **N 9.721.940,13m e E 581.363,80m** ; deste segue com azimute de $316^{\circ}50'23,53''$ por uma distância de 1,00m, até o ponto **P510**, de coordenadas **N 9.721.940,86m e E 581.363,12m** ; deste segue com azimute de $315^{\circ}07'26,58''$ por uma distância de 1,00m, até o ponto **P511**, de coordenadas **N 9.721.941,57m e E 581.362,42m** ; deste segue com azimute de $312^{\circ}54'57,60''$ por uma distância de 1,00m, até o ponto **P512**, de coordenadas **N 9.721.942,25m e E 581.361,69m** ; deste segue com azimute de $310^{\circ}28'06,67''$ por uma distância de 1,45m, até o ponto **P513**, de coordenadas **N 9.721.943,19m e E 581.360,58m** ; deste segue com azimute de $305^{\circ}46'06,75''$ por uma distância de 1,97m, até o ponto **P514**, de coordenadas **N 9.721.944,34m e E 581.358,98m** ; deste segue com azimute de $302^{\circ}57'07,92''$ por uma distância de 1,56m, até o ponto **P515**, de coordenadas **N 9.721.945,19m e E 581.357,67m** ; deste segue com azimute de $301^{\circ}16'12,83''$ por uma distância de 1,00m, até o ponto **P516**, de coordenadas **N 9.721.945,71m e E 581.356,82m** ; deste segue com azimute de $298^{\circ}55'42,61''$ por uma distância de 0,39m, até o ponto **P517**, de coordenadas **N 9.721.945,90m e E 581.356,48m** ; deste segue com azimute de $277^{\circ}31'40,27''$ por uma distância de 15,33m, até o ponto **P518**, de coordenadas **N 9.721.947,90m e E 581.341,28m** ; deste segue com azimute de $30^{\circ}35'55,28''$ por uma distância de 98,49m, até o ponto **P519**, de coordenadas **N 9.722.032,68m e E 581.391,41m** ; deste segue com azimute de $64^{\circ}14'46,01''$ por uma distância de 228,06m, até o



PREFEITURA DE SÃO LUÍS

SECRETARIA MUNICIPAL DE GOVERNO

MINUTA DE ANTEPROJETO DE LEI Nº _____ DE _____ DE 2019

ponto **P520**, de coordenadas **N 9.722.131,77m** e **E 581.596,82m** ; deste segue com azimute de **144°52'07,79"** por uma distância de **71,63m**, até o ponto **P521**, de coordenadas **N 9.722.073,19m** e **E 581.638,04m** ; deste segue com azimute de **90°28'51,98"** por uma distância de **114,69m**, até o ponto **P522**, de coordenadas **N 9.722.072,23m** e **E 581.752,73m** ; deste segue com azimute de **56°47'07,15"** por uma distância de **89,46m**, até o ponto **P01**, onde teve início essa descrição.

ÁREA DE QUALIFICAÇÃO - PARTE 06

Município : SÃO LUÍS U.F: MA - BR

Área (ha) : 25,6462

Perímetro (m) : 2441.89

LIMITES e CONFRONTANTES: Inicia-se a descrição deste perímetro no ponto **P01**, de coordenadas **N 9.724.103,83m** e **E 582.409,60m**; deste segue com azimute de **90°29'27,14"** por uma distância de **300,60m**, até o ponto **P02**, de coordenadas **N 9.724.101,25m** e **E 582.710,19m**; deste segue com azimute de **179°54'22,40"** por uma distância de **305,49m**, até o ponto **P03**, de coordenadas **N 9.723.795,76m** e **E 582.710,69m** ; deste segue com azimute de **51°47'16,32"** por uma distância de **492,31m**, até o ponto **P04**, de coordenadas **N 9.724.100,29m** e **E 583.097,51m** ; deste segue com azimute de **67°03'08,29"** por uma distância de **120,43m**, até o ponto **P05**, de coordenadas **N 9.724.147,25m** e **E 583.208,40m** ; deste segue com azimute de **344°44'09,75"** por uma distância de **86,34m**, até o ponto **P06**, de coordenadas **N 9.724.230,54m** e **E 583.185,67m** ; deste segue com azimute de **279°33'18,04"** por uma distância de **198,27m**, até o ponto **P07**, de coordenadas **N 9.724.263,46m** e **E 582.990,15m** ; deste segue com azimute de **317°03'01,87"** por uma distância de **174,81m**, até o ponto **P08**, de coordenadas **N 9.724.391,41m** e **E 582.871,04m** ; deste segue com azimute de **279°52'08,19"** por uma distância de **178,34m**, até o ponto **P09**, de coordenadas **N 9.724.421,98m** e **E 582.695,34m** ; deste segue com azimute de **265°52'12,53"** por uma distância de **287,88m**, até o ponto **P10**, de coordenadas **N 9.724.401,24m** e **E 582.408,21m** ; deste segue com azimute de **179°43'52,30"** por uma distância de **297,42m**, até o ponto **P01**, onde teve início essa descrição.

ÁREA DE QUALIFICAÇÃO - PARTE 07

Município : SÃO LUÍS U.F: MA - BR

Área (ha) : 13,5607

Perímetro (m) : 2311.27

LIMITES e CONFRONTANTES: Inicia-se a descrição deste perímetro no ponto **P01**, de coordenadas **N 9.723.342,80m** e **E 583.210,97m**; deste segue com azimute de **137°13'49,62"** por uma distância de **97,81m**, até o ponto **P02**, de coordenadas **N 9.723.271,00m** e **E 583.277,39m** ; deste segue com azimute de **162°56'33,10"** por uma distância de **311,79m**, até o ponto **P03**, de coordenadas **N 9.722.972,93m** e **E 583.368,85m** ; deste segue com azimute de **144°10'01,75"** por uma distância de **133,14m**, até o ponto **P04**, de coordenadas **N 9.722.864,99m** e **E 583.446,79m** ; deste segue com azimute de **197°42'51,99"** por uma distância de **182,56m**, até o ponto **P05**, de coordenadas **N 9.722.691,09m** e **E 583.391,24m** ; deste segue com azimute de **298°53'36,96"** por uma distância de **59,48m**, até o ponto **P06**, de coordenadas **N 9.722.719,83m** e **E 583.339,16m** ; deste segue com azimute de **188°01'15,38"** por uma distância de **210,54m**, até o ponto **P07**, de coordenadas **N 9.722.511,35m** e **E 583.309,79m** ; deste segue com azimute de **292°42'32,36"** por uma distância de **182,65m**, até o ponto **P08**, de coordenadas **N 9.722.581,86m** e **E 583.141,30m** ; deste segue com azimute de **112°14'00,31"** por uma distância de **183,51m**, até o ponto **P09**, de coordenadas **N 9.722.512,43m** e **E 583.311,16m** ; deste segue com azimute de **291°39'56,30"** por uma distância de **183,81m**, até o ponto **P10**, de coordenadas **N 9.722.580,29m** e **E 583.140,34m** ; deste segue com azimute de **7°43'13,36"** por uma distância de **169,23m**, até o ponto **P11**, de coordenadas **N 9.722.747,98m** e **E 583.163,07m** ; deste segue com azimute de **4°36'14,44"** por uma distância de **596,75m**, até o ponto **P01**, onde teve início essa descrição.



PREFEITURA DE SÃO LUÍS

SECRETARIA MUNICIPAL DE GOVERNO

MINUTA DE ANTEPROJETO DE LEI Nº _____ DE _____ DE 2019

ÁREA DE QUALIFICAÇÃO - PARTE 08

Município : SÃO LUÍS U.F: MA - BR

Área (ha) : 28,0715

Perímetro (m) : 2545.09

LIMITES e CONFRONTANTES: Inicia-se a descrição deste perímetro no ponto **P01**, de coordenadas N **9.722.779,92m** e E **584.796,24m**; deste segue com azimute de $88^{\circ}04'44,39''$ por uma distância de 64,44m, até o ponto **P02**, de coordenadas N **9.722.782,08m** e E **584.860,64m** ; deste segue com azimute de $83^{\circ}46'28,60''$ por uma distância de 109,92m, até o ponto **P03**, de coordenadas N **9.722.794,00m** e E **584.969,91m** ; deste segue com azimute de $99^{\circ}01'12,01''$ por uma distância de 98,29m, até o ponto **P04**, de coordenadas N **9.722.778,59m** e E **585.066,99m** ; deste segue com azimute de $108^{\circ}46'32,96''$ por uma distância de 116,72m, até o ponto **P05**, de coordenadas N **9.722.741,02m** e E **585.177,49m** ; deste segue com azimute de $102^{\circ}14'21,08''$ por uma distância de 96,47m, até o ponto **P06**, de coordenadas N **9.722.720,57m** e E **585.271,78m** ; deste segue com azimute de $121^{\circ}38'47,14''$ por uma distância de 118,61m, até o ponto **P07**, de coordenadas N **9.722.658,34m** e E **585.372,75m** ; deste segue com azimute de $141^{\circ}00'44,64''$ por uma distância de 162,42m, até o ponto **P08**, de coordenadas N **9.722.532,09m** e E **585.474,94m** ; deste segue com azimute de $141^{\circ}22'04,51''$ por uma distância de 98,17m, até o ponto **P09**, de coordenadas N **9.722.455,40m** e E **585.536,23m** ; deste segue com azimute de $239^{\circ}57'05,57''$ por uma distância de 448,14m, até o ponto **P10**, de coordenadas N **9.722.231,00m** e E **585.148,32m** ; deste segue com azimute de $154^{\circ}44'03,58''$ por uma distância de 79,90m, até o ponto **P11**, de coordenadas N **9.722.158,75m** e E **585.182,42m** ; deste segue com azimute de $248^{\circ}15'15,31''$ por uma distância de 147,38m, até o ponto **P12**, de coordenadas N **9.722.104,15m** e E **585.045,53m** ; deste segue com azimute de $346^{\circ}17'30,36''$ por uma distância de 117,48m, até o ponto **P13**, de coordenadas N **9.722.218,28m** e E **585.017,69m** ; deste segue com azimute de $71^{\circ}59'56,79''$ por uma distância de 65,13m, até o ponto **P14**, de coordenadas N **9.722.238,41m** e E **585.079,63m** ; deste segue com azimute de $348^{\circ}06'01,89''$ por uma distância de 42,04m, até o ponto **P15**, de coordenadas N **9.722.279,55m** e E **585.070,96m** ; deste segue com azimute de $253^{\circ}21'13,42''$ por uma distância de 157,62m, até o ponto **P16**, de coordenadas N **9.722.234,40m** e E **584.919,95m** ; deste segue com azimute de $351^{\circ}35'08,35''$ por uma distância de 168,68m, até o ponto **P17**, de coordenadas N **9.722.401,26m** e E **584.895,27m** ; deste segue com azimute de $347^{\circ}24'34,62''$ por uma distância de 94,87m, até o ponto **P18**, de coordenadas N **9.722.493,85m** e E **584.874,59m** ; deste segue com azimute de $356^{\circ}06'38,01''$ por uma distância de 137,55m, até o ponto **P19**, de coordenadas N **9.722.631,08m** e E **584.865,26m** ; deste segue com azimute de $332^{\circ}43'22,70''$ por uma distância de 120,93m, até o ponto **P20**, de coordenadas N **9.722.738,56m** e E **584.809,84m** ; deste segue com azimute de $289^{\circ}36'52,80''$ por uma distância de 48,23m, até o ponto **P21**, de coordenadas N **9.722.754,75m** e E **584.764,41m** ; deste segue com azimute de $270^{\circ}26'31,97''$ por uma distância de 6,38m, até o ponto **P22**, de coordenadas N **9.722.754,80m** e E **584.758,03m** ; deste segue com azimute de $56^{\circ}40'29,07''$ por uma distância de 45,72m, até o ponto **P01**, onde teve início essa descrição.

ÁREA DE QUALIFICAÇÃO - PARTE 09

Município : SÃO LUÍS U.F: MA - BR

Área (ha) : 41,8068

Perímetro (m) : 3061.22

LIMITES e CONFRONTANTES: Inicia-se a descrição deste perímetro no ponto **P01**, de coordenadas N **9.721.769,12m** e E **584.207,82m**; deste segue com azimute de $111^{\circ}39'30,10''$ por uma distância de 89,85m, até o ponto **P02**, de coordenadas N **9.721.735,96m** e E **584.291,32m** ; deste segue com azimute de $106^{\circ}16'45,94''$ por uma distância de 503,81m, até o ponto **P03**, de coordenadas N **9.721.594,73m** e E **584.774,93m** ; deste segue com azimute de $80^{\circ}55'53,83''$ por uma distância de 110,09m, até o ponto **P04**, de coordenadas N **9.721.612,08m** e E **584.883,64m** ; deste segue com azimute de $95^{\circ}37'06,64''$ por uma distância de 136,52m, até o ponto **P05**, de coordenadas N **9.721.598,71m** e E **585.019,51m** ; deste segue com azimute de $212^{\circ}10'14,24''$ por uma distância de 200,38m, até o ponto **P06**, de coordenadas N **9.721.429,10m** e E **584.912,82m** ; deste segue com azimute de $210^{\circ}46'24,56''$ por uma distância de 147,92m, até o ponto **P07**, de coordenadas N **9.721.302,01m** e E **584.837,14m** ; deste segue com azimute de $297^{\circ}27'57,62''$ por uma distância de 201,67m, até o ponto **P08**, de coordenadas N **9.721.395,02m** e E **584.658,20m** ; deste segue com azimute de $213^{\circ}03'20,61''$ por uma distância de 108,43m, até o ponto **P09**, de coordenadas N **9.721.304,14m** e E **584.599,06m** ; deste segue com azimute de $187^{\circ}23'46,59''$ por



PREFEITURA DE SÃO LUÍS

SECRETARIA MUNICIPAL DE GOVERNO

MINUTA DE ANTEPROJETO DE LEI Nº _____ DE _____ DE 2019

uma distância de 250,72m, até o ponto **P10**, de coordenadas **N 9.721.055,50m** e **E 584.566,78m** ; deste segue com azimute de 221°35'10,00" por uma distância de 109,93m, até o ponto **P11**, de coordenadas **N 9.720.973,28m** e **E 584.493,81m** ; deste segue com azimute de 301°17'03,04" por uma distância de 280,71m, até o ponto **P12**, de coordenadas **N 9.721.119,05m** e **E 584.253,92m** ; deste segue com azimute de 250°46'02,23" por uma distância de 112,88m, até o ponto **P13**, de coordenadas **N 9.721.081,87m** e **E 584.147,34m** ; deste segue com azimute de 340°41'18,47" por uma distância de 392,60m, até o ponto **P14**, de coordenadas **N 9.721.452,38m** e **E 584.017,50m** ; deste segue com azimute de 20°27'26,49" por uma distância de 141,07m, até o ponto **P15**, de coordenadas **N 9.721.584,55m** e **E 584.066,81m** ; deste segue com azimute de 124°27'23,98" por uma distância de 16,27m, até o ponto **P16**, de coordenadas **N 9.721.575,34m** e **E 584.080,22m** ; deste segue com azimute de 91°56'55,43" por uma distância de 47,02m, até o ponto **P17**, de coordenadas **N 9.721.573,74m** e **E 584.127,22m** ; deste segue com azimute de 22°25'02,47" por uma distância de 211,35m, até o ponto **P01**, onde teve início essa descrição.

ÁREA DE QUALIFICAÇÃO - PARTE 10

Município : SÃO LUÍS U.F: MA - BR

Área (ha) : 222,3983

Perímetro (m) : 8411.01

LIMITES e CONFRONTANTES: Inicia-se a descrição deste perímetro no ponto **P01**, de coordenadas **N 9.724.086,43m** e **E 586.657,05m**; deste segue com azimute de 176°32'12,45" por uma distância de 421,19m, até o ponto **P02**, de coordenadas **N 9.723.666,02m** e **E 586.682,50m** ; deste segue com azimute de 80°22'07,42" por uma distância de 554,25m, até o ponto **P03**, de coordenadas **N 9.723.758,75m** e **E 587.228,94m** ; deste segue com azimute de 347°23'12,98" por uma distância de 274,19m, até o ponto **P04**, de coordenadas **N 9.724.026,32m** e **E 587.169,06m** ; deste segue com azimute de 75°20'50,70" por uma distância de 1.100,07m, até o ponto **P05**, de coordenadas **N 9.724.304,59m** e **E 588.233,36m** ; deste segue com azimute de 353°49'47,37" por uma distância de 424,05m, até o ponto **P06**, de coordenadas **N 9.724.726,19m** e **E 588.187,78m** ; deste segue com azimute de 254°36'57,03" por uma distância de 367,63m, até o ponto **P07**, de coordenadas **N 9.724.628,66m** e **E 587.833,33m** ; deste segue com azimute de 254°47'33,84" por uma distância de 47,40m, até o ponto **P08**, de coordenadas **N 9.724.616,23m** e **E 587.787,59m** ; deste segue com azimute de 354°28'21,01" por uma distância de 86,65m, até o ponto **P09**, de coordenadas **N 9.724.702,47m** e **E 587.779,24m** ; deste segue com azimute de 340°46'48,64" por uma distância de 5,33m, até o ponto **P10**, de coordenadas **N 9.724.707,51m** e **E 587.777,48m** ; deste segue com azimute de 340°46'48,64" por uma distância de 2,47m, até o ponto **P11**, de coordenadas **N 9.724.709,84m** e **E 587.776,67m** ; deste segue com azimute de 340°46'48,64" por uma distância de 22,74m, até o ponto **P12**, de coordenadas **N 9.724.731,31m** e **E 587.769,18m** ; deste segue com azimute de 352°23'16,79" por uma distância de 57,93m, até o ponto **P13**, de coordenadas **N 9.724.788,73m** e **E 587.761,51m** ; deste segue com azimute de 349°27'39,37" por uma distância de 46,29m, até o ponto **P14**, de coordenadas **N 9.724.834,24m** e **E 587.753,05m** ; deste segue com azimute de 348°41'24,10" por uma distância de 87,69m, até o ponto **P15**, de coordenadas **N 9.724.920,23m** e **E 587.735,85m** ; deste segue com azimute de 349°03'08,92" por uma distância de 73,84m, até o ponto **P16**, de coordenadas **N 9.724.992,72m** e **E 587.721,82m** ; deste segue com azimute de 349°52'13,35" por uma distância de 108,32m, até o ponto **P17**, de coordenadas **N 9.725.099,35m** e **E 587.702,77m** ; deste segue com azimute de 349°53'49,11" por uma distância de 73,91m, até o ponto **P18**, de coordenadas **N 9.725.172,11m** e **E 587.689,81m** ; deste segue com azimute de 349°21'21,02" por uma distância de 50,17m, até o ponto **P19**, de coordenadas **N 9.725.221,42m** e **E 587.680,54m** ; deste segue com azimute de 349°21'21,02" por uma distância de 25,75m, até o ponto **P20**, de coordenadas **N 9.725.246,72m** e **E 587.675,79m** ; deste segue com azimute de 349°59'31,37" por uma distância de 45,25m, até o ponto **P21**, de coordenadas **N 9.725.291,29m** e **E 587.667,92m** ; deste segue com azimute de 349°59'31,37" por uma distância de 14,28m, até o ponto **P22**, de coordenadas **N 9.725.305,35m** e **E 587.665,44m** ; deste segue com azimute de 349°59'31,37" por uma distância de 2,23m, até o ponto **P23**, de coordenadas **N 9.725.307,55m** e **E 587.665,05m** ; deste segue com azimute de 256°03'09,32" por uma distância de 63,61m, até o ponto **P24**, de coordenadas **N 9.725.292,22m** e **E 587.603,32m** ; deste segue com azimute de 253°28'01,07" por uma distância de 66,85m, até o ponto **P25**, de coordenadas **N 9.725.273,20m** e **E 587.539,23m** ; deste segue com azimute de 244°57'51,34" por uma distância de 21,29m, até o ponto **P26**, de coordenadas **N 9.725.264,19m** e **E 587.519,95m** ; deste segue com azimute de 351°04'19,60" por uma distância de 79,46m, até o ponto **P27**, de coordenadas **N 9.725.342,69m** e **E 587.507,61m** ; deste segue com azimute de 349°47'16,73" por uma distância de 450,47m, até o ponto **P28**, de coordenadas **N 9.725.786,02m** e **E 587.427,75m** ; deste segue com azimute de 349°47'16,73" por uma distância de 25,63m, até o ponto **P29**, de coordenadas **N**



PREFEITURA DE SÃO LUÍS

SECRETARIA MUNICIPAL DE GOVERNO

MINUTA DE ANTEPROJETO DE LEI Nº _____ DE _____ DE 2019

9.725.811,24m e E 587.423,21m ; deste segue com azimute de 237°37'22,75" por uma distância de 736,45m, até o ponto **P30**, de coordenadas N 9.725.416,89m e E 586.801,24m ; deste segue com azimute de 173°30'33,10" por uma distância de 494,75m, até o ponto **P31**, de coordenadas N 9.724.925,31m e E 586.857,17m ; deste segue com azimute de 254°21'22,45" por uma distância de 35,32m, até o ponto **P32**, de coordenadas N 9.724.915,78m e E 586.823,16m ; deste segue com azimute de 184°05'40,47" por uma distância de 59,24m, até o ponto **P33**, de coordenadas N 9.724.856,69m e E 586.818,93m ; deste segue com azimute de 261°39'58,65" por uma distância de 54,92m, até o ponto **P34**, de coordenadas N 9.724.848,73m e E 586.764,59m ; deste segue com azimute de 267°48'35,55" por uma distância de 153,60m, até o ponto **P35**, de coordenadas N 9.724.842,86m e E 586.611,10m ; deste segue com azimute de 265°54'05,55" por uma distância de 123,97m, até o ponto **P36**, de coordenadas N 9.724.834,00m e E 586.487,45m ; deste segue com azimute de 174°08'18,72" por uma distância de 80,87m, até o ponto **P37**, de coordenadas N 9.724.753,56m e E 586.495,70m ; deste segue com azimute de 259°05'52,92" por uma distância de 187,12m, até o ponto **P38**, de coordenadas N 9.724.718,17m e E 586.311,96m ; deste segue com azimute de 348°25'20,21" por uma distância de 45,00m, até o ponto **P39**, de coordenadas N 9.724.762,25m e E 586.302,93m ; deste segue com azimute de 252°27'22,09" por uma distância de 190,38m, até o ponto **P40**, de coordenadas N 9.724.704,87m e E 586.121,40m ; deste segue com azimute de 169°10'00,70" por uma distância de 74,26m, até o ponto **P41**, de coordenadas N 9.724.631,93m e E 586.135,35m ; deste segue com azimute de 256°53'24,86" por uma distância de 189,76m, até o ponto **P42**, de coordenadas N 9.724.588,89m e E 585.950,54m ; deste segue com azimute de 165°40'40,19" por uma distância de 231,21m, até o ponto **P43**, de coordenadas N 9.724.364,86m e E 586.007,74m ; deste segue com azimute de 264°35'14,92" por uma distância de 72,98m, até o ponto **P44**, de coordenadas N 9.724.357,98m e E 585.935,08m ; deste segue com azimute de 159°44'01,03" por uma distância de 68,71m, até o ponto **P45**, de coordenadas N 9.724.293,52m e E 585.958,88m ; deste segue com azimute de 78°30'16,60" por uma distância de 72,22m, até o ponto **P46**, de coordenadas N 9.724.307,92m e E 586.029,66m ; deste segue com azimute de 167°51'40,84" por uma distância de 163,67m, até o ponto **P47**, de coordenadas N 9.724.147,90m e E 586.064,08m ; deste segue com azimute de 74°36'22,76" por uma distância de 367,15m, até o ponto **P48**, de coordenadas N 9.724.245,36m e E 586.418,05m ; deste segue com azimute de 177°44'15,34" por uma distância de 177,75m, até o ponto **P49**, de coordenadas N 9.724.067,75m e E 586.425,07m ; deste segue com azimute de 85°23'43,50" por uma distância de 232,74m, até o ponto **P01**, onde teve início essa descrição.

ÁREA DE QUALIFICAÇÃO - PARTE 11

Município : SÃO LUÍS U.F: MA - BR

Área (ha) : 21,3296

Perímetro (m) : 1909.75

LIMITES e CONFRONTANTES: Inicia-se a descrição deste perímetro no ponto **P01**, de coordenadas N 9.720.992,49m e E 587.082,69m; deste segue com azimute de 230°04'01,72" por uma distância de 350,43m, até o ponto **P02**, de coordenadas N 9.720.767,56m e E 586.813,99m ; deste segue com azimute de 229°10'14,42" por uma distância de 228,52m, até o ponto **P03**, de coordenadas N 9.720.618,15m e E 586.641,07m ; deste segue com azimute de 312°56'08,13" por uma distância de 94,85m, até o ponto **P04**, de coordenadas N 9.720.682,76m e E 586.571,63m ; deste segue com azimute de 315°40'29,16" por uma distância de 34,35m, até o ponto **P05**, de coordenadas N 9.720.707,33m e E 586.547,63m ; deste segue com azimute de 311°32'51,46" por uma distância de 70,34m, até o ponto **P06**, de coordenadas N 9.720.753,98m e E 586.494,99m ; deste segue com azimute de 350°18'11,35" por uma distância de 8,91m, até o ponto **P07**, de coordenadas N 9.720.762,76m e E 586.493,49m ; deste segue com azimute de 315°40'29,16" por uma distância de 1,05m, até o ponto **P08**, de coordenadas N 9.720.763,52m e E 586.492,75m ; deste segue com azimute de 347°03'49,05" por uma distância de 41,29m, até o ponto **P09**, de coordenadas N 9.720.803,76m e E 586.483,51m ; deste segue com azimute de 14°14'18,63" por uma distância de 43,21m, até o ponto **P10**, de coordenadas N 9.720.845,65m e E 586.494,14m ; deste segue com azimute de 15°21'26,43" por uma distância de 12,24m, até o ponto **P11**, de coordenadas N 9.720.857,45m e E 586.497,38m ; deste segue com azimute de 12°37'08,14" por uma distância de 47,87m, até o ponto **P12**, de coordenadas N 9.720.904,16m e E 586.507,84m ; deste segue com azimute de 342°06'13,75" por uma distância de 83,15m, até o ponto **P13**, de coordenadas N 9.720.983,29m e E 586.482,29m ; deste segue com azimute de 339°19'33,76" por uma distância de 8,91m, até o ponto **P14**, de coordenadas N 9.720.991,63m e E 586.479,14m ; deste segue com azimute de 35°30'58,12" por uma distância de 0,54m, até o ponto **P15**, de coordenadas N 9.720.992,06m e E 586.479,45m ; deste segue com azimute de 342°06'13,76" por uma distância de 0,15m, até o



PREFEITURA DE SÃO LUÍS

SECRETARIA MUNICIPAL DE GOVERNO

MINUTA DE ANTEPROJETO DE LEI Nº _____ DE _____ DE 2019

ponto **P16**, de coordenadas **N 9.720.992,21m** e **E 586.479,41m** ; deste segue com azimute de **33°29'15,42"** por uma distância de **91,78m**, até o ponto **P17**, de coordenadas **N 9.721.068,75m** e **E 586.530,05m** ; deste segue com azimute de **74°54'09,32"** por uma distância de **67,62m**, até o ponto **P18**, de coordenadas **N 9.721.086,36m** e **E 586.595,33m** ; deste segue com azimute de **72°15'01,49"** por uma distância de **69,00m**, até o ponto **P19**, de coordenadas **N 9.721.107,40m** e **E 586.661,04m** ; deste segue com azimute de **17°37'14,61"** por uma distância de **96,26m**, até o ponto **P20**, de coordenadas **N 9.721.199,14m** e **E 586.690,18m** ; deste segue com azimute de **85°39'09,27"** por uma distância de **135,83m**, até o ponto **P21**, de coordenadas **N 9.721.209,44m** e **E 586.825,62m** ; deste segue com azimute de **156°47'01,98"** por uma distância de **10,14m**, até o ponto **P22**, de coordenadas **N 9.721.200,12m** e **E 586.829,62m** ; deste segue com azimute de **146°41'21,00"** por uma distância de **33,52m**, até o ponto **P23**, de coordenadas **N 9.721.172,10m** e **E 586.848,03m** ; deste segue com azimute de **50°57'49,20"** por uma distância de **90,77m**, até o ponto **P24**, de coordenadas **N 9.721.229,27m** e **E 586.918,53m** ; deste segue com azimute de **145°34'03,93"** por uma distância de **2,54m**, até o ponto **P25**, de coordenadas **N 9.721.227,17m** e **E 586.919,97m** ; deste segue com azimute de **50°45'09,15"** por uma distância de **0,74m**, até o ponto **P26**, de coordenadas **N 9.721.227,64m** e **E 586.920,54m** ; deste segue com azimute de **145°28'51,34"** por uma distância de **276,40m**, até o ponto **P27**, de coordenadas **N 9.720.999,90m** e **E 587.077,17m** ; deste segue com azimute de **48°33'39,08"** por uma distância de **0,09m**, até o ponto **P28**, de coordenadas **N 9.720.999,96m** e **E 587.077,23m** ; deste segue com azimute de **143°50'30,53"** por uma distância de **9,25m**, até o ponto **P01**, onde teve início essa descrição.

ÁREA DE QUALIFICAÇÃO - PARTE 12

Município : SÃO LUÍS U.F: MA - BR

Área (ha) : 336,4302

Perímetro (m) : 21472,41

LIMITES e CONFRONTANTES: Inicia-se a descrição deste perímetro no ponto **P01**, de coordenadas **N 9.720.392,27m** e **E 580.372,18m**; deste segue com azimute de **130°25'26,15"** por uma distância de **47,68m**, até o ponto **P02**, de coordenadas **N 9.720.361,35m** e **E 580.408,48m** ; deste segue com azimute de **271°12'00,33"** por uma distância de **5,06m**, até o ponto **P03**, de coordenadas **N 9.720.361,46m** e **E 580.403,42m** ; deste segue com azimute de **244°41'28,76"** por uma distância de **5,16m**, até o ponto **P04**, de coordenadas **N 9.720.359,25m** e **E 580.398,75m** ; deste segue com azimute de **247°50'55,64"** por uma distância de **7,59m**, até o ponto **P05**, de coordenadas **N 9.720.356,39m** e **E 580.391,72m** ; deste segue com azimute de **154°01'23,37"** por uma distância de **1,12m**, até o ponto **P06**, de coordenadas **N 9.720.355,39m** e **E 580.392,21m** ; deste segue com azimute de **173°14'43,45"** por uma distância de **1,62m**, até o ponto **P07**, de coordenadas **N 9.720.353,78m** e **E 580.392,40m** ; deste segue com azimute de **186°17'36,02"** por uma distância de **1,67m**, até o ponto **P08**, de coordenadas **N 9.720.352,11m** e **E 580.392,22m** ; deste segue com azimute de **190°44'15,12"** por uma distância de **1,73m**, até o ponto **P09**, de coordenadas **N 9.720.350,42m** e **E 580.391,89m** ; deste segue com azimute de **188°41'31,93"** por uma distância de **1,73m**, até o ponto **P10**, de coordenadas **N 9.720.348,71m** e **E 580.391,63m** ; deste segue com azimute de **185°02'13,84"** por uma distância de **1,72m**, até o ponto **P11**, de coordenadas **N 9.720.347,00m** e **E 580.391,48m** ; deste segue com azimute de **180°56'20,43"** por uma distância de **1,71m**, até o ponto **P12**, de coordenadas **N 9.720.345,30m** e **E 580.391,45m** ; deste segue com azimute de **176°51'54,32"** por uma distância de **1,70m**, até o ponto **P13**, de coordenadas **N 9.720.343,60m** e **E 580.391,55m** ; deste segue com azimute de **174°45'22,01"** por uma distância de **1,71m**, até o ponto **P14**, de coordenadas **N 9.720.341,90m** e **E 580.391,70m** ; deste segue com azimute de **175°05'29,02"** por uma distância de **1,72m**, até o ponto **P15**, de coordenadas **N 9.720.340,18m** e **E 580.391,85m** ; deste segue com azimute de **177°23'55,74"** por uma distância de **1,75m**, até o ponto **P16**, de coordenadas **N 9.720.338,43m** e **E 580.391,93m** ; deste segue com azimute de **180°00'49,78"** por uma distância de **1,76m**, até o ponto **P17**, de coordenadas **N 9.720.336,67m** e **E 580.391,93m** ; deste segue com azimute de **182°33'20,92"** por uma distância de **1,78m**, até o ponto **P18**, de coordenadas **N 9.720.334,89m** e **E 580.391,85m** ; deste segue com azimute de **185°14'40,19"** por uma distância de **1,78m**, até o ponto **P19**, de coordenadas **N 9.720.333,12m** e **E 580.391,69m** ; deste segue com azimute de **188°54'59,40"** por uma distância de **1,77m**, até o ponto **P20**, de coordenadas **N 9.720.331,37m** e **E 580.391,41m** ; deste segue com azimute de **193°56'07,29"** por uma distância de **1,74m**, até o ponto **P21**, de coordenadas **N 9.720.329,68m** e **E 580.391,00m** ; deste segue com azimute de **200°18'02,07"** por uma distância de **1,70m**, até o ponto **P22**, de coordenadas **N 9.720.328,09m** e **E 580.390,41m** ; deste segue com azimute de **207°13'25,18"** por uma distância de **1,68m**, até o ponto **P23**, de coordenadas **N 9.720.326,60m** e **E 580.389,64m** ; deste segue com azimute de **214°21'36,35"** por



PREFEITURA DE SÃO LUÍS

SECRETARIA MUNICIPAL DE GOVERNO

MINUTA DE ANTEPROJETO DE LEI Nº _____ DE _____ DE 2019

uma distância de 1,68m, até o ponto **P24**, de coordenadas **N 9.720.325,21m** e **E 580.388,69m** ; deste segue com azimute de $220^{\circ}53'14,96''$ por uma distância de 1,70m, até o ponto **P25**, de coordenadas **N 9.720.323,92m** e **E 580.387,57m** ; deste segue com azimute de $224^{\circ}11'32,05''$ por uma distância de 1,73m, até o ponto **P26**, de coordenadas **N 9.720.322,68m** e **E 580.386,37m** ; deste segue com azimute de $223^{\circ}48'56,88''$ por uma distância de 1,74m, até o ponto **P27**, de coordenadas **N 9.720.321,43m** e **E 580.385,16m** ; deste segue com azimute de $220^{\circ}22'05,28''$ por uma distância de 1,73m, até o ponto **P28**, de coordenadas **N 9.720.320,11m** e **E 580.384,04m** ; deste segue com azimute de $216^{\circ}04'24,96''$ por uma distância de 1,73m, até o ponto **P29**, de coordenadas **N 9.720.318,71m** e **E 580.383,03m** ; deste segue com azimute de $211^{\circ}30'48,24''$ por uma distância de 1,73m, até o ponto **P30**, de coordenadas **N 9.720.317,23m** e **E 580.382,12m** ; deste segue com azimute de $206^{\circ}36'55,06''$ por uma distância de 1,74m, até o ponto **P31**, de coordenadas **N 9.720.315,68m** e **E 580.381,34m** ; deste segue com azimute de $200^{\circ}52'40,22''$ por uma distância de 1,73m, até o ponto **P32**, de coordenadas **N 9.720.314,07m** e **E 580.380,73m** ; deste segue com azimute de $193^{\circ}56'44,71''$ por uma distância de 1,70m, até o ponto **P33**, de coordenadas **N 9.720.312,42m** e **E 580.380,32m** ; deste segue com azimute de $186^{\circ}04'53,39''$ por uma distância de 1,68m, até o ponto **P34**, de coordenadas **N 9.720.310,74m** e **E 580.380,14m** ; deste segue com azimute de $179^{\circ}20'24,34''$ por uma distância de 1,69m, até o ponto **P35**, de coordenadas **N 9.720.309,05m** e **E 580.380,16m** ; deste segue com azimute de $174^{\circ}23'53,05''$ por uma distância de 1,72m, até o ponto **P36**, de coordenadas **N 9.720.307,34m** e **E 580.380,33m** ; deste segue com azimute de $171^{\circ}37'44,88''$ por uma distância de 1,74m, até o ponto **P37**, de coordenadas **N 9.720.305,62m** e **E 580.380,58m** ; deste segue com azimute de $172^{\circ}28'07,53''$ por uma distância de 1,74m, até o ponto **P38**, de coordenadas **N 9.720.303,90m** e **E 580.380,81m** ; deste segue com azimute de $177^{\circ}24'54,38''$ por uma distância de 1,70m, até o ponto **P39**, de coordenadas **N 9.720.302,20m** e **E 580.380,88m** ; deste segue com azimute de $185^{\circ}47'33,52''$ por uma distância de 1,66m, até o ponto **P40**, de coordenadas **N 9.720.300,55m** e **E 580.380,72m** ; deste segue com azimute de $193^{\circ}12'47,63''$ por uma distância de 1,66m, até o ponto **P41**, de coordenadas **N 9.720.298,93m** e **E 580.380,33m** ; deste segue com azimute de $198^{\circ}20'04,13''$ por uma distância de 1,69m, até o ponto **P42**, de coordenadas **N 9.720.297,33m** e **E 580.379,80m** ; deste segue com azimute de $201^{\circ}30'01,49''$ por uma distância de 1,71m, até o ponto **P43**, de coordenadas **N 9.720.295,74m** e **E 580.379,18m** ; deste segue com azimute de $204^{\circ}05'10,83''$ por uma distância de 1,73m, até o ponto **P44**, de coordenadas **N 9.720.294,16m** e **E 580.378,47m** ; deste segue com azimute de $206^{\circ}27'24,17''$ por uma distância de 1,74m, até o ponto **P45**, de coordenadas **N 9.720.292,61m** e **E 580.377,70m** ; deste segue com azimute de $208^{\circ}41'26,46''$ por uma distância de 1,74m, até o ponto **P46**, de coordenadas **N 9.720.291,08m** e **E 580.376,86m** ; deste segue com azimute de $210^{\circ}59'23,94''$ por uma distância de 1,75m, até o ponto **P47**, de coordenadas **N 9.720.289,58m** e **E 580.375,96m** ; deste segue com azimute de $213^{\circ}23'59,10''$ por uma distância de 1,76m, até o ponto **P48**, de coordenadas **N 9.720.288,11m** e **E 580.374,99m** ; deste segue com azimute de $215^{\circ}38'52,31''$ por uma distância de 1,77m, até o ponto **P49**, de coordenadas **N 9.720.286,67m** e **E 580.373,96m** ; deste segue com azimute de $216^{\circ}40'46,63''$ por uma distância de 1,76m, até o ponto **P50**, de coordenadas **N 9.720.285,26m** e **E 580.372,91m** ; deste segue com azimute de $216^{\circ}14'13,03''$ por uma distância de 1,74m, até o ponto **P51**, de coordenadas **N 9.720.283,86m** e **E 580.371,88m** ; deste segue com azimute de $214^{\circ}21'38,28''$ por uma distância de 1,71m, até o ponto **P52**, de coordenadas **N 9.720.282,45m** e **E 580.370,92m** ; deste segue com azimute de $211^{\circ}25'01,65''$ por uma distância de 1,69m, até o ponto **P53**, de coordenadas **N 9.720.281,01m** e **E 580.370,04m** ; deste segue com azimute de $207^{\circ}34'21,50''$ por uma distância de 1,69m, até o ponto **P54**, de coordenadas **N 9.720.279,51m** e **E 580.369,26m** ; deste segue com azimute de $203^{\circ}18'18,89''$ por uma distância de 1,72m, até o ponto **P55**, de coordenadas **N 9.720.277,93m** e **E 580.368,58m** ; deste segue com azimute de $199^{\circ}58'56,74''$ por uma distância de 1,73m, até o ponto **P56**, de coordenadas **N 9.720.276,30m** e **E 580.367,99m** ; deste segue com azimute de $197^{\circ}49'07,25''$ por uma distância de 1,73m, até o ponto **P57**, de coordenadas **N 9.720.274,65m** e **E 580.367,46m** ; deste segue com azimute de $196^{\circ}49'15,21''$ por uma distância de 1,72m, até o ponto **P58**, de coordenadas **N 9.720.273,01m** e **E 580.366,96m** ; deste segue com azimute de $197^{\circ}19'25,45''$ por uma distância de 1,71m, até o ponto **P59**, de coordenadas **N 9.720.271,38m** e **E 580.366,45m** ; deste segue com azimute de $199^{\circ}25'47,28''$ por uma distância de 1,71m, até o ponto **P60**, de coordenadas **N 9.720.269,77m** e **E 580.365,88m** ; deste segue com azimute de $202^{\circ}42'27,77''$ por uma distância de 1,72m, até o ponto **P61**, de coordenadas **N 9.720.268,19m** e **E 580.365,22m** ; deste segue com azimute de $205^{\circ}33'41,86''$ por uma distância de 1,72m, até o ponto **P62**, de coordenadas **N 9.720.266,63m** e **E 580.364,48m** ; deste segue com azimute de $207^{\circ}39'06,19''$ por uma distância de 1,71m, até o ponto **P63**, de coordenadas **N 9.720.265,12m** e **E 580.363,68m** ; deste segue com azimute de $209^{\circ}14'09,05''$ por uma distância de 1,70m, até o ponto **P64**, de coordenadas **N 9.720.263,63m** e **E 580.362,85m** ; deste segue com azimute de $211^{\circ}11'17,63''$ por uma distância de 1,69m, até o ponto **P65**, de coordenadas **N 9.720.262,19m** e **E 580.361,98m** ; deste segue com azimute de $213^{\circ}41'24,66''$ por uma distância de 1,70m, até o ponto **P66**, de coordenadas **N 9.720.260,78m** e **E 580.361,04m** ; deste segue com



PREFEITURA DE SÃO LUÍS

SECRETARIA MUNICIPAL DE GOVERNO

MINUTA DE ANTEPROJETO DE LEI Nº _____ DE _____ DE 2019

azimute de 216°25'56,86" por uma distância de 1,72m, até o ponto **P67**, de coordenadas **N 9.720.259,39m** e **E 580.360,01m** ; deste segue com azimute de 218°25'11,81" por uma distância de 1,74m, até o ponto **P68**, de coordenadas **N 9.720.258,03m** e **E 580.358,93m** ; deste segue com azimute de 219°27'10,76" por uma distância de 1,76m, até o ponto **P69**, de coordenadas **N 9.720.256,67m** e **E 580.357,82m** ; deste segue com azimute de 219°37'15,71" por uma distância de 1,77m, até o ponto **P70**, de coordenadas **N 9.720.255,31m** e **E 580.356,69m** ; deste segue com azimute de 219°09'06,05" por uma distância de 1,77m, até o ponto **P71**, de coordenadas **N 9.720.253,93m** e **E 580.355,57m** ; deste segue com azimute de 218°05'55,97" por uma distância de 1,78m, até o ponto **P72**, de coordenadas **N 9.720.252,54m** e **E 580.354,47m** ; deste segue com azimute de 216°30'23,99" por uma distância de 1,77m, até o ponto **P73**, de coordenadas **N 9.720.251,11m** e **E 580.353,42m** ; deste segue com azimute de 214°33'56,51" por uma distância de 1,76m, até o ponto **P74**, de coordenadas **N 9.720.249,66m** e **E 580.352,42m** ; deste segue com azimute de 212°17'46,84" por uma distância de 1,74m, até o ponto **P75**, de coordenadas **N 9.720.248,19m** e **E 580.351,49m** ; deste segue com azimute de 209°30'38,58" por uma distância de 1,72m, até o ponto **P76**, de coordenadas **N 9.720.246,70m** e **E 580.350,65m** ; deste segue com azimute de 205°34'46,53" por uma distância de 1,70m, até o ponto **P77**, de coordenadas **N 9.720.245,17m** e **E 580.349,91m** ; deste segue com azimute de 200°22'19,28" por uma distância de 1,70m, até o ponto **P78**, de coordenadas **N 9.720.243,58m** e **E 580.349,32m** ; deste segue com azimute de 193°49'17,69" por uma distância de 1,70m, até o ponto **P79**, de coordenadas **N 9.720.241,93m** e **E 580.348,92m** ; deste segue com azimute de 184°52'38,06" por uma distância de 1,66m, até o ponto **P80**, de coordenadas **N 9.720.240,28m** e **E 580.348,78m** ; deste segue com azimute de 172°15'43,56" por uma distância de 1,59m, até o ponto **P81**, de coordenadas **N 9.720.238,70m** e **E 580.348,99m** ; deste segue com azimute de 156°46'46,14" por uma distância de 1,58m, até o ponto **P82**, de coordenadas **N 9.720.237,24m** e **E 580.349,61m** ; deste segue com azimute de 145°21'39,03" por uma distância de 1,65m, até o ponto **P83**, de coordenadas **N 9.720.235,88m** e **E 580.350,55m** ; deste segue com azimute de 139°30'17,22" por uma distância de 1,73m, até o ponto **P84**, de coordenadas **N 9.720.234,57m** e **E 580.351,67m** ; deste segue com azimute de 137°47'01,32" por uma distância de 1,77m, até o ponto **P85**, de coordenadas **N 9.720.233,26m** e **E 580.352,86m** ; deste segue com azimute de 137°31'09,83" por uma distância de 1,79m, até o ponto **P86**, de coordenadas **N 9.720.231,95m** e **E 580.354,06m** ; deste segue com azimute de 138°05'19,63" por uma distância de 1,78m, até o ponto **P87**, de coordenadas **N 9.720.230,62m** e **E 580.355,26m** ; deste segue com azimute de 139°24'10,25" por uma distância de 1,77m, até o ponto **P88**, de coordenadas **N 9.720.229,27m** e **E 580.356,41m** ; deste segue com azimute de 141°03'46,66" por uma distância de 1,76m, até o ponto **P89**, de coordenadas **N 9.720.227,91m** e **E 580.357,51m** ; deste segue com azimute de 142°57'20,22" por uma distância de 1,75m, até o ponto **P90**, de coordenadas **N 9.720.226,51m** e **E 580.358,57m** ; deste segue com azimute de 144°58'05,76" por uma distância de 1,75m, até o ponto **P91**, de coordenadas **N 9.720.225,07m** e **E 580.359,57m** ; deste segue com azimute de 146°42'19,25" por uma distância de 1,75m, até o ponto **P92**, de coordenadas **N 9.720.223,61m** e **E 580.360,54m** ; deste segue com azimute de 148°04'13,14" por uma distância de 1,76m, até o ponto **P93**, de coordenadas **N 9.720.222,12m** e **E 580.361,47m** ; deste segue com azimute de 149°14'44,91" por uma distância de 1,76m, até o ponto **P94**, de coordenadas **N 9.720.220,61m** e **E 580.362,37m** ; deste segue com azimute de 150°57'49,41" por uma distância de 1,75m, até o ponto **P95**, de coordenadas **N 9.720.219,08m** e **E 580.363,22m** ; deste segue com azimute de 153°25'59,60" por uma distância de 1,74m, até o ponto **P96**, de coordenadas **N 9.720.217,52m** e **E 580.363,99m** ; deste segue com azimute de 156°43'34,07" por uma distância de 1,73m, até o ponto **P97**, de coordenadas **N 9.720.215,93m** e **E 580.364,68m** ; deste segue com azimute de 161°00'09,53" por uma distância de 1,72m, até o ponto **P98**, de coordenadas **N 9.720.214,31m** e **E 580.365,23m** ; deste segue com azimute de 166°16'49,96" por uma distância de 1,72m, até o ponto **P99**, de coordenadas **N 9.720.212,64m** e **E 580.365,64m** ; deste segue com azimute de 171°46'56,60" por uma distância de 1,73m, até o ponto **P100**, de coordenadas **N 9.720.210,93m** e **E 580.365,89m** ; deste segue com azimute de 174°44'09,08" por uma distância de 1,74m, até o ponto **P101**, de coordenadas **N 9.720.209,19m** e **E 580.366,05m** ; deste segue com azimute de 174°33'59,57" por uma distância de 1,74m, até o ponto **P102**, de coordenadas **N 9.720.207,46m** e **E 580.366,21m** ; deste segue com azimute de 171°49'37,38" por uma distância de 1,72m, até o ponto **P103**, de coordenadas **N 9.720.205,76m** e **E 580.366,46m** ; deste segue com azimute de 168°46'57,28" por uma distância de 1,72m, até o ponto **P104**, de coordenadas **N 9.720.204,07m** e **E 580.366,79m** ; deste segue com azimute de 166°04'39,50" por uma distância de 1,73m, até o ponto **P105**, de coordenadas **N 9.720.202,40m** e **E 580.367,21m** ; deste segue com azimute de 163°34'12,47" por uma distância de 1,74m, até o ponto **P106**, de coordenadas **N 9.720.200,72m** e **E 580.367,70m** ; deste segue com azimute de 160°27'14,57" por uma distância de 1,75m, até o ponto **P107**, de coordenadas **N 9.720.199,08m** e **E 580.368,28m** ; deste segue com azimute de 156°25'22,25" por uma distância de 1,73m, até o ponto **P108**, de coordenadas **N 9.720.197,49m** e **E 580.368,98m** ; deste segue com azimute de 151°40'30,61" por uma distância de 1,71m, até o ponto **P109**, de coordenadas **N 9.720.195,99m** e **E**



PREFEITURA DE SÃO LUÍS

SECRETARIA MUNICIPAL DE GOVERNO

MINUTA DE ANTEPROJETO DE LEI Nº _____ DE _____ DE 2019

580.369,79m ; deste segue com azimute de $147^{\circ}34'50,25''$ por uma distância de 1,70m, até o ponto **P110**, de coordenadas **N 9.720.194,55m** e **E 580.370,70m** ; deste segue com azimute de $144^{\circ}36'30,48''$ por uma distância de 1,72m, até o ponto **P111**, de coordenadas **N 9.720.193,15m** e **E 580.371,70m** ; deste segue com azimute de $142^{\circ}37'29,91''$ por uma distância de 1,75m, até o ponto **P112**, de coordenadas **N 9.720.191,76m** e **E 580.372,76m** ; deste segue com azimute de $140^{\circ}53'23,66''$ por uma distância de 1,76m, até o ponto **P113**, de coordenadas **N 9.720.190,39m** e **E 580.373,87m** ; deste segue com azimute de $139^{\circ}10'52,00''$ por uma distância de 1,77m, até o ponto **P114**, de coordenadas **N 9.720.189,06m** e **E 580.375,02m** ; deste segue com azimute de $137^{\circ}33'19,04''$ por uma distância de 1,76m, até o ponto **P115**, de coordenadas **N 9.720.187,76m** e **E 580.376,21m** ; deste segue com azimute de $136^{\circ}22'58,43''$ por uma distância de 1,74m, até o ponto **P116**, de coordenadas **N 9.720.186,50m** e **E 580.377,41m** ; deste segue com azimute de $135^{\circ}46'02,18''$ por uma distância de 1,73m, até o ponto **P117**, de coordenadas **N 9.720.185,26m** e **E 580.378,62m** ; deste segue com azimute de $135^{\circ}45'25,70''$ por uma distância de 1,77m, até o ponto **P118**, de coordenadas **N 9.720.183,99m** e **E 580.379,85m** ; deste segue com azimute de $136^{\circ}22'25,47''$ por uma distância de 2,10m, até o ponto **P119**, de coordenadas **N 9.720.182,48m** e **E 580.381,30m** ; deste segue com azimute de $137^{\circ}11'13,17''$ por uma distância de 2,77m, até o ponto **P120**, de coordenadas **N 9.720.180,45m** e **E 580.383,18m** ; deste segue com azimute de $138^{\circ}07'34,00''$ por uma distância de 3,61m, até o ponto **P121**, de coordenadas **N 9.720.177,76m** e **E 580.385,59m** ; deste segue com azimute de $140^{\circ}10'27,37''$ por uma distância de 3,91m, até o ponto **P122**, de coordenadas **N 9.720.174,75m** e **E 580.388,09m** ; deste segue com azimute de $144^{\circ}30'41,79''$ por uma distância de 3,52m, até o ponto **P123**, de coordenadas **N 9.720.171,89m** e **E 580.390,14m** ; deste segue com azimute de $154^{\circ}09'37,28''$ por uma distância de 2,63m, até o ponto **P124**, de coordenadas **N 9.720.169,53m** e **E 580.391,28m** ; deste segue com azimute de $170^{\circ}10'14,80''$ por uma distância de 1,94m, até o ponto **P125**, de coordenadas **N 9.720.167,61m** e **E 580.391,61m** ; deste segue com azimute de $189^{\circ}33'12,51''$ por uma distância de 1,63m, até o ponto **P126**, de coordenadas **N 9.720.166,01m** e **E 580.391,34m** ; deste segue com azimute de $203^{\circ}39'42,97''$ por uma distância de 1,55m, até o ponto **P127**, de coordenadas **N 9.720.164,59m** e **E 580.390,72m** ; deste segue com azimute de $204^{\circ}58'13,86''$ por uma distância de 1,39m, até o ponto **P128**, de coordenadas **N 9.720.163,33m** e **E 580.390,13m** ; deste segue com azimute de $186^{\circ}28'31,95''$ por uma distância de 1,10m, até o ponto **P129**, de coordenadas **N 9.720.162,24m** e **E 580.390,01m** ; deste segue com azimute de $145^{\circ}05'02,82''$ por uma distância de 1,13m, até o ponto **P130**, de coordenadas **N 9.720.161,31m** e **E 580.390,65m** ; deste segue com azimute de $123^{\circ}15'06,95''$ por uma distância de 1,48m, até o ponto **P131**, de coordenadas **N 9.720.160,50m** e **E 580.391,89m** ; deste segue com azimute de $116^{\circ}28'58,67''$ por uma distância de 1,72m, até o ponto **P132**, de coordenadas **N 9.720.159,73m** e **E 580.393,44m** ; deste segue com azimute de $115^{\circ}46'54,67''$ por uma distância de 1,78m, até o ponto **P133**, de coordenadas **N 9.720.158,95m** e **E 580.395,04m** ; deste segue com azimute de $115^{\circ}16'38,73''$ por uma distância de 1,79m, até o ponto **P134**, de coordenadas **N 9.720.158,19m** e **E 580.396,66m** ; deste segue com azimute de $113^{\circ}46'52,81''$ por uma distância de 1,79m, até o ponto **P135**, de coordenadas **N 9.720.157,47m** e **E 580.398,30m** ; deste segue com azimute de $111^{\circ}36'25,99''$ por uma distância de 1,79m, até o ponto **P136**, de coordenadas **N 9.720.156,81m** e **E 580.399,96m** ; deste segue com azimute de $110^{\circ}02'43,08''$ por uma distância de 1,77m, até o ponto **P137**, de coordenadas **N 9.720.156,20m** e **E 580.401,62m** ; deste segue com azimute de $109^{\circ}25'06,14''$ por uma distância de 1,75m, até o ponto **P138**, de coordenadas **N 9.720.155,62m** e **E 580.403,28m** ; deste segue com azimute de $109^{\circ}46'07,68''$ por uma distância de 1,73m, até o ponto **P139**, de coordenadas **N 9.720.155,04m** e **E 580.404,90m** ; deste segue com azimute de $111^{\circ}12'46,58''$ por uma distância de 1,71m, até o ponto **P140**, de coordenadas **N 9.720.154,42m** e **E 580.406,49m** ; deste segue com azimute de $113^{\circ}46'17,70''$ por uma distância de 1,70m, até o ponto **P141**, de coordenadas **N 9.720.153,73m** e **E 580.408,05m** ; deste segue com azimute de $117^{\circ}01'06,67''$ por uma distância de 1,71m, até o ponto **P142**, de coordenadas **N 9.720.152,95m** e **E 580.409,58m** ; deste segue com azimute de $119^{\circ}27'54,63''$ por uma distância de 1,73m, até o ponto **P143**, de coordenadas **N 9.720.152,11m** e **E 580.411,08m** ; deste segue com azimute de $120^{\circ}47'38,98''$ por uma distância de 1,73m, até o ponto **P144**, de coordenadas **N 9.720.151,22m** e **E 580.412,56m** ; deste segue com azimute de $121^{\circ}12'41,31''$ por uma distância de 1,70m, até o ponto **P145**, de coordenadas **N 9.720.150,34m** e **E 580.414,02m** ; deste segue com azimute de $121^{\circ}27'17,59''$ por uma distância de 1,57m, até o ponto **P146**, de coordenadas **N 9.720.149,52m** e **E 580.415,35m** ; deste segue com azimute de $121^{\circ}46'11,26''$ por uma distância de 1,31m, até o ponto **P147**, de coordenadas **N 9.720.148,84m** e **E 580.416,46m** ; deste segue com azimute de $122^{\circ}21'55,20''$ por uma distância de 0,98m, até o ponto **P148**, de coordenadas **N 9.720.148,31m** e **E 580.417,29m** ; deste segue com azimute de $123^{\circ}36'21,85''$ por uma distância de 0,80m, até o ponto **P149**, de coordenadas **N 9.720.147,87m** e **E 580.417,96m** ; deste segue com azimute de $125^{\circ}03'20,68''$ por uma distância de 0,83m, até o ponto **P150**, de coordenadas **N 9.720.147,39m** e **E 580.418,64m** ; deste segue com azimute de $125^{\circ}58'46,56''$ por uma distância de 1,02m, até o ponto **P151**, de coordenadas **N 9.720.146,79m** e **E 580.419,47m** ; deste segue com azimute de $126^{\circ}42'33,16''$ por uma distância de 1,22m, até o ponto **P152**, de



PREFEITURA DE SÃO LUÍS

SECRETARIA MUNICIPAL DE GOVERNO

MINUTA DE ANTEPROJETO DE LEI Nº _____ DE _____ DE 2019

coordenadas N 9.720.146,06m e E 580.420,45m ; deste segue com azimute de 127°26'18,11" por uma distância de 1,40m, até o ponto **P153**, de coordenadas N 9.720.145,21m e E 580.421,56m ; deste segue com azimute de 128°13'44,46" por uma distância de 1,54m, até o ponto **P154**, de coordenadas N 9.720.144,26m e E 580.422,76m ; deste segue com azimute de 129°11'19,89" por uma distância de 1,64m, até o ponto **P155**, de coordenadas N 9.720.143,22m e E 580.424,04m ; deste segue com azimute de 130°22'14,83" por uma distância de 1,71m, até o ponto **P156**, de coordenadas N 9.720.142,12m e E 580.425,33m ; deste segue com azimute de 131°45'06,90" por uma distância de 1,74m, até o ponto **P157**, de coordenadas N 9.720.140,96m e E 580.426,63m ; deste segue com azimute de 133°04'16,03" por uma distância de 1,76m, até o ponto **P158**, de coordenadas N 9.720.139,76m e E 580.427,92m ; deste segue com azimute de 134°16'02,13" por uma distância de 1,78m, até o ponto **P159**, de coordenadas N 9.720.138,51m e E 580.429,19m ; deste segue com azimute de 135°25'00,35" por uma distância de 1,79m, até o ponto **P160**, de coordenadas N 9.720.137,24m e E 580.430,45m ; deste segue com azimute de 136°47'41,60" por uma distância de 1,80m, até o ponto **P161**, de coordenadas N 9.720.135,92m e E 580.431,68m ; deste segue com azimute de 138°29'34,45" por uma distância de 1,79m, até o ponto **P162**, de coordenadas N 9.720.134,58m e E 580.432,87m ; deste segue com azimute de 140°17'38,63" por uma distância de 1,78m, até o ponto **P163**, de coordenadas N 9.720.133,22m e E 580.434,00m ; deste segue com azimute de 141°11'24,90" por uma distância de 1,77m, até o ponto **P164**, de coordenadas N 9.720.131,84m e E 580.435,11m ; deste segue com azimute de 140°54'09,34" por uma distância de 1,77m, até o ponto **P165**, de coordenadas N 9.720.130,47m e E 580.436,23m ; deste segue com azimute de 139°37'51,28" por uma distância de 1,77m, até o ponto **P166**, de coordenadas N 9.720.129,12m e E 580.437,37m ; deste segue com azimute de 138°10'45,47" por uma distância de 1,77m, até o ponto **P167**, de coordenadas N 9.720.127,80m e E 580.438,55m ; deste segue com azimute de 136°44'06,37" por uma distância de 1,77m, até o ponto **P168**, de coordenadas N 9.720.126,51m e E 580.439,76m ; deste segue com azimute de 135°20'25,90" por uma distância de 1,76m, até o ponto **P169**, de coordenadas N 9.720.125,26m e E 580.441,00m ; deste segue com azimute de 134°13'18,80" por uma distância de 1,76m, até o ponto **P170**, de coordenadas N 9.720.124,03m e E 580.442,26m ; deste segue com azimute de 133°27'04,57" por uma distância de 1,77m, até o ponto **P171**, de coordenadas N 9.720.122,82m e E 580.443,55m ; deste segue com azimute de 133°03'40,21" por uma distância de 1,79m, até o ponto **P172**, de coordenadas N 9.720.121,60m e E 580.444,85m ; deste segue com azimute de 133°09'01,83" por uma distância de 1,79m, até o ponto **P173**, de coordenadas N 9.720.120,38m e E 580.446,16m ; deste segue com azimute de 133°44'46,57" por uma distância de 1,78m, até o ponto **P174**, de coordenadas N 9.720.119,15m e E 580.447,44m ; deste segue com azimute de 134°43'02,63" por uma distância de 1,75m, até o ponto **P175**, de coordenadas N 9.720.117,91m e E 580.448,69m ; deste segue com azimute de 135°26'42,30" por uma distância de 1,75m, até o ponto **P176**, de coordenadas N 9.720.116,67m e E 580.449,91m ; deste segue com azimute de 135°44'54,35" por uma distância de 1,76m, até o ponto **P177**, de coordenadas N 9.720.115,41m e E 580.451,14m ; deste segue com azimute de 135°54'38,52" por uma distância de 1,79m, até o ponto **P178**, de coordenadas N 9.720.114,12m e E 580.452,39m ; deste segue com azimute de 137°04'05,56" por uma distância de 1,80m, até o ponto **P179**, de coordenadas N 9.720.112,80m e E 580.453,61m ; deste segue com azimute de 139°31'33,74" por uma distância de 1,79m, até o ponto **P180**, de coordenadas N 9.720.111,44m e E 580.454,77m ; deste segue com azimute de 143°02'13,72" por uma distância de 1,77m, até o ponto **P181**, de coordenadas N 9.720.110,03m e E 580.455,84m ; deste segue com azimute de 146°19'20,35" por uma distância de 1,75m, até o ponto **P182**, de coordenadas N 9.720.108,57m e E 580.456,81m ; deste segue com azimute de 149°02'24,37" por uma distância de 1,73m, até o ponto **P183**, de coordenadas N 9.720.107,09m e E 580.457,70m ; deste segue com azimute de 151°21'51,43" por uma distância de 1,71m, até o ponto **P184**, de coordenadas N 9.720.105,59m e E 580.458,52m ; deste segue com azimute de 154°00'02,10" por uma distância de 1,69m, até o ponto **P185**, de coordenadas N 9.720.104,07m e E 580.459,26m ; deste segue com azimute de 157°05'42,66" por uma distância de 1,69m, até o ponto **P186**, de coordenadas N 9.720.102,51m e E 580.459,92m ; deste segue com azimute de 160°37'05,34" por uma distância de 1,70m, até o ponto **P187**, de coordenadas N 9.720.100,91m e E 580.460,48m ; deste segue com azimute de 164°40'06,10" por uma distância de 1,70m, até o ponto **P188**, de coordenadas N 9.720.099,27m e E 580.460,93m ; deste segue com azimute de 169°20'20,63" por uma distância de 1,69m, até o ponto **P189**, de coordenadas N 9.720.097,61m e E 580.461,24m ; deste segue com azimute de 174°14'06,85" por uma distância de 1,69m, até o ponto **P190**, de coordenadas N 9.720.095,92m e E 580.461,41m ; deste segue com azimute de 177°31'06,30" por uma distância de 1,70m, até o ponto **P191**, de coordenadas N 9.720.094,22m e E 580.461,49m ; deste segue com azimute de 178°43'09,80" por uma distância de 1,72m, até o ponto **P192**, de coordenadas N 9.720.092,50m e E 580.461,52m ; deste segue com azimute de 177°41'09,93" por uma distância de 1,73m, até o ponto **P193**, de coordenadas N 9.720.090,77m e E 580.461,59m ; deste segue com azimute de 173°33'32,14" por uma distância de 1,71m, até o ponto **P194**, de coordenadas N 9.720.089,07m e E 580.461,79m ; deste segue com azimute de 165°44'18,57" por uma distância de



PREFEITURA DE SÃO LUÍS

SECRETARIA MUNICIPAL DE GOVERNO

MINUTA DE ANTEPROJETO DE LEI Nº _____ DE _____ DE 2019

1,66m, até o ponto **P195**, de coordenadas **N 9.720.087,45m** e **E 580.462,20m** ; deste segue com azimute de **154°38'22,44"** por uma distância de 1,64m, até o ponto **P196**, de coordenadas **N 9.720.085,97m** e **E 580.462,90m** ; deste segue com azimute de **143°38'49,45"** por uma distância de 1,63m, até o ponto **P197**, de coordenadas **N 9.720.084,66m** e **E 580.463,86m** ; deste segue com azimute de **133°32'54,09"** por uma distância de 1,64m, até o ponto **P198**, de coordenadas **N 9.720.083,53m** e **E 580.465,05m** ; deste segue com azimute de **124°59'38,10"** por uma distância de 1,65m, até o ponto **P199**, de coordenadas **N 9.720.082,59m** e **E 580.466,40m** ; deste segue com azimute de **121°25'35,96"** por uma distância de 1,67m, até o ponto **P200**, de coordenadas **N 9.720.081,72m** e **E 580.467,83m** ; deste segue com azimute de **123°33'53,67"** por uma distância de 1,68m, até o ponto **P201**, de coordenadas **N 9.720.080,78m** e **E 580.469,23m** ; deste segue com azimute de **129°36'28,84"** por uma distância de 1,70m, até o ponto **P202**, de coordenadas **N 9.720.079,70m** e **E 580.470,54m** ; deste segue com azimute de **132°50'37,51"** por uma distância de 1,73m, até o ponto **P203**, de coordenadas **N 9.720.078,53m** e **E 580.471,80m** ; deste segue com azimute de **131°46'52,77"** por uma distância de 1,74m, até o ponto **P204**, de coordenadas **N 9.720.077,37m** e **E 580.473,10m** ; deste segue com azimute de **127°23'13,48"** por uma distância de 1,74m, até o ponto **P205**, de coordenadas **N 9.720.076,31m** e **E 580.474,49m** ; deste segue com azimute de **123°08'54,91"** por uma distância de 1,74m, até o ponto **P206**, de coordenadas **N 9.720.075,36m** e **E 580.475,95m** ; deste segue com azimute de **119°51'27,60"** por uma distância de 1,73m, até o ponto **P207**, de coordenadas **N 9.720.074,49m** e **E 580.477,45m** ; deste segue com azimute de **117°37'26,13"** por uma distância de 1,71m, até o ponto **P208**, de coordenadas **N 9.720.073,70m** e **E 580.478,96m** ; deste segue com azimute de **117°12'16,86"** por uma distância de 1,69m, até o ponto **P209**, de coordenadas **N 9.720.072,93m** e **E 580.480,47m** ; deste segue com azimute de **118°50'26,19"** por uma distância de 1,69m, até o ponto **P210**, de coordenadas **N 9.720.072,11m** e **E 580.481,95m** ; deste segue com azimute de **121°59'00,49"** por uma distância de 1,70m, até o ponto **P211**, de coordenadas **N 9.720.071,21m** e **E 580.483,40m** ; deste segue com azimute de **124°32'44,89"** por uma distância de 1,72m, até o ponto **P212**, de coordenadas **N 9.720.070,24m** e **E 580.484,81m** ; deste segue com azimute de **126°03'33,61"** por uma distância de 1,72m, até o ponto **P213**, de coordenadas **N 9.720.069,22m** e **E 580.486,20m** ; deste segue com azimute de **126°36'03,82"** por uma distância de 1,72m, até o ponto **P214**, de coordenadas **N 9.720.068,19m** e **E 580.487,59m** ; deste segue com azimute de **126°21'05,45"** por uma distância de 1,72m, até o ponto **P215**, de coordenadas **N 9.720.067,18m** e **E 580.488,97m** ; deste segue com azimute de **125°20'51,58"** por uma distância de 1,71m, até o ponto **P216**, de coordenadas **N 9.720.066,19m** e **E 580.490,36m** ; deste segue com azimute de **123°04'35,82"** por uma distância de 1,70m, até o ponto **P217**, de coordenadas **N 9.720.065,26m** e **E 580.491,78m** ; deste segue com azimute de **117°18'40,46"** por uma distância de 1,64m, até o ponto **P218**, de coordenadas **N 9.720.064,51m** e **E 580.493,24m** ; deste segue com azimute de **106°52'04,30"** por uma distância de 0,25m, até o ponto **P219**, de coordenadas **N 9.720.064,44m** e **E 580.493,49m** ; deste segue com azimute de **74°04'58,71"** por uma distância de 2,43m, até o ponto **P220**, de coordenadas **N 9.720.065,10m** e **E 580.495,82m** ; deste segue com azimute de **66°03'00,02"** por uma distância de 3,37m, até o ponto **P221**, de coordenadas **N 9.720.066,47m** e **E 580.498,90m** ; deste segue com azimute de **61°55'29,40"** por uma distância de 3,47m, até o ponto **P222**, de coordenadas **N 9.720.068,10m** e **E 580.501,96m** ; deste segue com azimute de **59°23'11,68"** por uma distância de 3,40m, até o ponto **P223**, de coordenadas **N 9.720.069,83m** e **E 580.504,88m** ; deste segue com azimute de **57°41'35,38"** por uma distância de 3,39m, até o ponto **P224**, de coordenadas **N 9.720.071,65m** e **E 580.507,75m** ; deste segue com azimute de **56°41'31,47"** por uma distância de 2,83m, até o ponto **P225**, de coordenadas **N 9.720.073,20m** e **E 580.510,12m** ; deste segue com azimute de **56°55'40,27"** por uma distância de 1,74m, até o ponto **P226**, de coordenadas **N 9.720.074,15m** e **E 580.511,58m** ; deste segue com azimute de **57°53'32,16"** por uma distância de 1,74m, até o ponto **P227**, de coordenadas **N 9.720.075,07m** e **E 580.513,05m** ; deste segue com azimute de **59°23'35,47"** por uma distância de 1,74m, até o ponto **P228**, de coordenadas **N 9.720.075,96m** e **E 580.514,55m** ; deste segue com azimute de **60°40'27,38"** por uma distância de 1,75m, até o ponto **P229**, de coordenadas **N 9.720.076,82m** e **E 580.516,07m** ; deste segue com azimute de **61°32'56,13"** por uma distância de 1,75m, até o ponto **P230**, de coordenadas **N 9.720.077,65m** e **E 580.517,61m** ; deste segue com azimute de **62°19'51,79"** por uma distância de 1,76m, até o ponto **P231**, de coordenadas **N 9.720.078,47m** e **E 580.519,17m** ; deste segue com azimute de **64°16'21,65"** por uma distância de 1,75m, até o ponto **P232**, de coordenadas **N 9.720.079,23m** e **E 580.520,75m** ; deste segue com azimute de **67°43'05,65"** por uma distância de 1,75m, até o ponto **P233**, de coordenadas **N 9.720.079,89m** e **E 580.522,36m** ; deste segue com azimute de **71°51'57,42"** por uma distância de 1,74m, até o ponto **P234**, de coordenadas **N 9.720.080,43m** e **E 580.524,02m** ; deste segue com azimute de **73°21'59,92"** por uma distância de 1,73m, até o ponto **P235**, de coordenadas **N 9.720.080,93m** e **E 580.525,67m** ; deste segue com azimute de **71°19'57,10"** por uma distância de 1,71m, até o ponto **P236**, de coordenadas **N 9.720.081,47m** e **E 580.527,29m** ; deste segue com azimute de **66°00'58,65"** por uma distância de 1,68m, até o ponto **P237**, de coordenadas **N 9.720.082,16m** e **E 580.528,82m** ; deste segue com azimute de



PREFEITURA DE SÃO LUÍS

SECRETARIA MUNICIPAL DE GOVERNO

MINUTA DE ANTEPROJETO DE LEI Nº _____ DE _____ DE 2019

58°51'47,61" por uma distância de 1,65m, até o ponto **P238**, de coordenadas **N 9.720.083,01m** e **E 580.530,24m** ; deste segue com azimute de 50°07'04,63" por uma distância de 1,63m, até o ponto **P239**, de coordenadas **N 9.720.084,05m** e **E 580.531,48m** ; deste segue com azimute de 40°28'03,43" por uma distância de 2,32m, até o ponto **P240**, de coordenadas **N 9.720.085,81m** e **E 580.532,99m** ; deste segue com azimute de 27°25'52,13" por uma distância de 3,39m, até o ponto **P241**, de coordenadas **N 9.720.088,82m** e **E 580.534,55m** ; deste segue com azimute de 22°01'51,92" por uma distância de 3,30m, até o ponto **P242**, de coordenadas **N 9.720.091,88m** e **E 580.535,79m** ; deste segue com azimute de 20°11'57,46" por uma distância de 3,31m, até o ponto **P243**, de coordenadas **N 9.720.094,99m** e **E 580.536,93m** ; deste segue com azimute de 19°52'58,64" por uma distância de 3,14m, até o ponto **P244**, de coordenadas **N 9.720.097,94m** e **E 580.538,00m** ; deste segue com azimute de 19°53'00,45" por uma distância de 1,75m, até o ponto **P245**, de coordenadas **N 9.720.099,58m** e **E 580.538,59m** ; deste segue com azimute de 19°26'09,51" por uma distância de 1,74m, até o ponto **P246**, de coordenadas **N 9.720.101,23m** e **E 580.539,17m** ; deste segue com azimute de 18°24'36,36" por uma distância de 1,74m, até o ponto **P247**, de coordenadas **N 9.720.102,88m** e **E 580.539,72m** ; deste segue com azimute de 17°01'01,53" por uma distância de 2,01m, até o ponto **P248**, de coordenadas **N 9.720.104,80m** e **E 580.540,31m** ; deste segue com azimute de 15°57'23,34" por uma distância de 3,18m, até o ponto **P249**, de coordenadas **N 9.720.107,86m** e **E 580.541,18m** ; deste segue com azimute de 16°28'36,67" por uma distância de 1,71m, até o ponto **P250**, de coordenadas **N 9.720.109,50m** e **E 580.541,67m** ; deste segue com azimute de 17°31'07,65" por uma distância de 1,70m, até o ponto **P251**, de coordenadas **N 9.720.111,12m** e **E 580.542,18m** ; deste segue com azimute de 19°02'22,65" por uma distância de 1,70m, até o ponto **P252**, de coordenadas **N 9.720.112,73m** e **E 580.542,74m** ; deste segue com azimute de 20°53'27,28" por uma distância de 1,70m, até o ponto **P253**, de coordenadas **N 9.720.114,31m** e **E 580.543,34m** ; deste segue com azimute de 22°29'29,10" por uma distância de 1,70m, até o ponto **P254**, de coordenadas **N 9.720.115,89m** e **E 580.543,99m** ; deste segue com azimute de 23°41'25,54" por uma distância de 1,71m, até o ponto **P255**, de coordenadas **N 9.720.117,45m** e **E 580.544,68m** ; deste segue com azimute de 24°38'16,83" por uma distância de 1,72m, até o ponto **P256**, de coordenadas **N 9.720.119,02m** e **E 580.545,40m** ; deste segue com azimute de 25°56'40,36" por uma distância de 1,73m, até o ponto **P257**, de coordenadas **N 9.720.120,57m** e **E 580.546,15m** ; deste segue com azimute de 27°46'37,31" por uma distância de 1,72m, até o ponto **P258**, de coordenadas **N 9.720.122,10m** e **E 580.546,96m** ; deste segue com azimute de 29°55'45,68" por uma distância de 1,71m, até o ponto **P259**, de coordenadas **N 9.720.123,58m** e **E 580.547,81m** ; deste segue com azimute de 31°28'51,03" por uma distância de 1,71m, até o ponto **P260**, de coordenadas **N 9.720.125,04m** e **E 580.548,70m** ; deste segue com azimute de 32°11'10,68" por uma distância de 1,70m, até o ponto **P261**, de coordenadas **N 9.720.126,48m** e **E 580.549,61m** ; deste segue com azimute de 32°18'33,67" por uma distância de 1,70m, até o ponto **P262**, de coordenadas **N 9.720.127,92m** e **E 580.550,52m** ; deste segue com azimute de 32°56'16,38" por uma distância de 1,69m, até o ponto **P263**, de coordenadas **N 9.720.129,34m** e **E 580.551,44m** ; deste segue com azimute de 34°21'06,13" por uma distância de 1,69m, até o ponto **P264**, de coordenadas **N 9.720.130,73m** e **E 580.552,39m** ; deste segue com azimute de 36°02'56,67" por uma distância de 1,68m, até o ponto **P265**, de coordenadas **N 9.720.132,09m** e **E 580.553,38m** ; deste segue com azimute de 35°59'21,54" por uma distância de 1,68m, até o ponto **P266**, de coordenadas **N 9.720.133,45m** e **E 580.554,37m** ; deste segue com azimute de 33°39'06,44" por uma distância de 1,68m, até o ponto **P267**, de coordenadas **N 9.720.134,85m** e **E 580.555,30m** ; deste segue com azimute de 29°20'53,66" por uma distância de 1,68m, até o ponto **P268**, de coordenadas **N 9.720.136,32m** e **E 580.556,13m** ; deste segue com azimute de 24°15'55,29" por uma distância de 1,68m, até o ponto **P269**, de coordenadas **N 9.720.137,85m** e **E 580.556,82m** ; deste segue com azimute de 18°37'45,28" por uma distância de 2,28m, até o ponto **P270**, de coordenadas **N 9.720.140,01m** e **E 580.557,55m** ; deste segue com azimute de 9°59'05,92" por uma distância de 2,79m, até o ponto **P271**, de coordenadas **N 9.720.142,76m** e **E 580.558,03m** ; deste segue com azimute de 10°06'20,90" por uma distância de 1,69m, até o ponto **P272**, de coordenadas **N 9.720.144,42m** e **E 580.558,33m** ; deste segue com azimute de 12°41'01,30" por uma distância de 1,69m, até o ponto **P273**, de coordenadas **N 9.720.146,07m** e **E 580.558,70m** ; deste segue com azimute de 14°54'09,72" por uma distância de 1,69m, até o ponto **P274**, de coordenadas **N 9.720.147,70m** e **E 580.559,13m** ; deste segue com azimute de 16°02'02,38" por uma distância de 1,70m, até o ponto **P275**, de coordenadas **N 9.720.149,33m** e **E 580.559,60m** ; deste segue com azimute de 16°36'18,99" por uma distância de 1,71m, até o ponto **P276**, de coordenadas **N 9.720.150,97m** e **E 580.560,09m** ; deste segue com azimute de 18°43'14,57" por uma distância de 1,71m, até o ponto **P277**, de coordenadas **N 9.720.152,59m** e **E 580.560,64m** ; deste segue com azimute de 22°56'52,09" por uma distância de 1,70m, até o ponto **P278**, de coordenadas **N 9.720.154,15m** e **E 580.561,30m** ; deste segue com azimute de 28°43'43,83" por uma distância de 1,70m, até o ponto **P279**, de coordenadas **N 9.720.155,64m** e **E 580.562,12m** ; deste segue com azimute de 33°35'19,85" por uma distância de 1,71m, até o ponto **P280**, de coordenadas **N 9.720.157,07m** e **E 580.563,06m** ;



PREFEITURA DE SÃO LUÍS

SECRETARIA MUNICIPAL DE GOVERNO

MINUTA DE ANTEPROJETO DE LEI Nº _____ DE _____ DE 2019

deste segue com azimute de 36°54'08,54" por uma distância de 1,73m, até o ponto **P281**, de coordenadas N **9.720.158,45m** e E **580.564,10m** ; deste segue com azimute de 39°05'38,19" por uma distância de 1,74m, até o ponto **P282**, de coordenadas N **9.720.159,80m** e E **580.565,20m** ; deste segue com azimute de 41°42'27,07" por uma distância de 1,75m, até o ponto **P283**, de coordenadas N **9.720.161,11m** e E **580.566,37m** ; deste segue com azimute de 45°08'29,52" por uma distância de 1,75m, até o ponto **P284**, de coordenadas N **9.720.162,35m** e E **580.567,61m** ; deste segue com azimute de 49°03'39,44" por uma distância de 1,76m, até o ponto **P285**, de coordenadas N **9.720.163,50m** e E **580.568,93m** ; deste segue com azimute de 52°03'45,76" por uma distância de 1,76m, até o ponto **P286**, de coordenadas N **9.720.164,58m** e E **580.570,33m** ; deste segue com azimute de 53°48'47,58" por uma distância de 1,77m, até o ponto **P287**, de coordenadas N **9.720.165,63m** e E **580.571,75m** ; deste segue com azimute de 54°31'20,25" por uma distância de 1,76m, até o ponto **P288**, de coordenadas N **9.720.166,65m** e E **580.573,19m** ; deste segue com azimute de 54°57'03,32" por uma distância de 1,76m, até o ponto **P289**, de coordenadas N **9.720.167,66m** e E **580.574,63m** ; deste segue com azimute de 55°17'16,61" por uma distância de 1,76m, até o ponto **P290**, de coordenadas N **9.720.168,66m** e E **580.576,07m** ; deste segue com azimute de 55°18'09,88" por uma distância de 1,75m, até o ponto **P291**, de coordenadas N **9.720.169,66m** e E **580.577,52m** ; deste segue com azimute de 54°04'04,33" por uma distância de 1,75m, até o ponto **P292**, de coordenadas N **9.720.170,69m** e E **580.578,93m** ; deste segue com azimute de 51°20'22,76" por uma distância de 1,74m, até o ponto **P293**, de coordenadas N **9.720.171,77m** e E **580.580,29m** ; deste segue com azimute de 47°25'27,41" por uma distância de 1,74m, até o ponto **P294**, de coordenadas N **9.720.172,95m** e E **580.581,58m** ; deste segue com azimute de 43°31'43,94" por uma distância de 1,75m, até o ponto **P295**, de coordenadas N **9.720.174,22m** e E **580.582,78m** ; deste segue com azimute de 39°55'09,04" por uma distância de 2,30m, até o ponto **P296**, de coordenadas N **9.720.175,98m** e E **580.584,26m** ; deste segue com azimute de 35°22'38,67" por uma distância de 2,91m, até o ponto **P297**, de coordenadas N **9.720.178,36m** e E **580.585,94m** ; deste segue com azimute de 35°50'57,14" por uma distância de 1,72m, até o ponto **P298**, de coordenadas N **9.720.179,75m** e E **580.586,95m** ; deste segue com azimute de 38°13'51,53" por uma distância de 1,70m, até o ponto **P299**, de coordenadas N **9.720.181,09m** e E **580.588,00m** ; deste segue com azimute de 42°21'14,00" por uma distância de 1,69m, até o ponto **P300**, de coordenadas N **9.720.182,34m** e E **580.589,14m** ; deste segue com azimute de 48°12'25,22" por uma distância de 1,68m, até o ponto **P301**, de coordenadas N **9.720.183,45m** e E **580.590,39m** ; deste segue com azimute de 55°35'55,87" por uma distância de 1,68m, até o ponto **P302**, de coordenadas N **9.720.184,41m** e E **580.591,78m** ; deste segue com azimute de 64°08'07,09" por uma distância de 1,67m, até o ponto **P303**, de coordenadas N **9.720.185,14m** e E **580.593,29m** ; deste segue com azimute de 74°07'30,17" por uma distância de 1,66m, até o ponto **P304**, de coordenadas N **9.720.185,59m** e E **580.594,88m** ; deste segue com azimute de 85°10'34,65" por uma distância de 1,65m, até o ponto **P305**, de coordenadas N **9.720.185,73m** e E **580.596,52m** ; deste segue com azimute de 94°30'24,96" por uma distância de 1,68m, até o ponto **P306**, de coordenadas N **9.720.185,60m** e E **580.598,20m** ; deste segue com azimute de 101°32'10,61" por uma distância de 1,70m, até o ponto **P307**, de coordenadas N **9.720.185,26m** e E **580.599,86m** ; deste segue com azimute de 106°42'10,74" por uma distância de 1,70m, até o ponto **P308**, de coordenadas N **9.720.184,77m** e E **580.601,49m** ; deste segue com azimute de 110°37'15,70" por uma distância de 0,43m, até o ponto **P309**, de coordenadas N **9.720.184,61m** e E **580.601,90m** ; deste segue com azimute de 54°08'30,69" por uma distância de 42,42m, até o ponto **P310**, de coordenadas N **9.720.209,46m** e E **580.636,28m** ; deste segue com azimute de 125°53'03,16" por uma distância de 37,65m, até o ponto **P311**, de coordenadas N **9.720.187,40m** e E **580.666,78m** ; deste segue com azimute de 126°23'39,34" por uma distância de 177,19m, até o ponto **P312**, de coordenadas N **9.720.082,27m** e E **580.809,41m** ; deste segue com azimute de 138°23'46,99" por uma distância de 144,52m, até o ponto **P313**, de coordenadas N **9.719.974,20m** e E **580.905,37m** ; deste segue com azimute de 107°28'53,43" por uma distância de 215,54m, até o ponto **P314**, de coordenadas N **9.719.909,45m** e E **581.110,95m** ; deste segue com azimute de 19°51'31,69" por uma distância de 59,60m, até o ponto **P315**, de coordenadas N **9.719.965,51m** e E **581.131,20m** ; deste segue com azimute de 14°52'00,10" por uma distância de 112,41m, até o ponto **P316**, de coordenadas N **9.720.074,15m** e E **581.160,04m** ; deste segue com azimute de 47°25'09,09" por uma distância de 68,85m, até o ponto **P317**, de coordenadas N **9.720.120,73m** e E **581.210,73m** ; deste segue com azimute de 103°31'36,08" por uma distância de 60,47m, até o ponto **P318**, de coordenadas N **9.720.106,59m** e E **581.269,52m** ; deste segue com azimute de 34°51'36,72" por uma distância de 68,30m, até o ponto **P319**, de coordenadas N **9.720.162,63m** e E **581.308,56m** ; deste segue com azimute de 152°42'57,55" por uma distância de 39,32m, até o ponto **P320**, de coordenadas N **9.720.127,69m** e E **581.326,59m** ; deste segue com azimute de 186°21'20,07" por uma distância de 45,22m, até o ponto **P321**, de coordenadas N **9.720.082,75m** e E **581.321,58m** ; deste segue com azimute de 118°52'55,55" por uma distância de 247,62m, até o ponto **P322**, de coordenadas N **9.719.963,15m** e E **581.538,40m** ; deste segue com azimute de 139°19'07,88" por uma distância de 142,03m, até o ponto **P323**, de



PREFEITURA DE SÃO LUÍS

SECRETARIA MUNICIPAL DE GOVERNO

MINUTA DE ANTEPROJETO DE LEI Nº _____ DE _____ DE 2019

coordenadas N 9.719.855,44m e E 581.630,98m ; deste segue com azimute de 185°38'04,41" por uma distância de 34,95m, até o ponto P324, de coordenadas N 9.719.820,66m e E 581.627,55m ; deste segue com azimute de 184°50'29,57" por uma distância de 5,30m, até o ponto P325, de coordenadas N 9.719.815,38m e E 581.627,10m ; deste segue com azimute de 188°28'00,58" por uma distância de 5,94m, até o ponto P326, de coordenadas N 9.719.809,50m e E 581.626,23m ; deste segue com azimute de 192°02'22,51" por uma distância de 5,24m, até o ponto P327, de coordenadas N 9.719.804,38m e E 581.625,13m ; deste segue com azimute de 198°40'38,96" por uma distância de 3,55m, até o ponto P328, de coordenadas N 9.719.801,01m e E 581.624,00m ; deste segue com azimute de 210°27'25,80" por uma distância de 2,26m, até o ponto P329, de coordenadas N 9.719.799,06m e E 581.622,85m ; deste segue com azimute de 223°21'16,50" por uma distância de 1,68m, até o ponto P330, de coordenadas N 9.719.797,84m e E 581.621,69m ; deste segue com azimute de 227°08'18,59" por uma distância de 1,58m, até o ponto P331, de coordenadas N 9.719.796,77m e E 581.620,54m ; deste segue com azimute de 227°00'52,66" por uma distância de 1,52m, até o ponto P332, de coordenadas N 9.719.795,73m e E 581.619,42m ; deste segue com azimute de 225°23'54,62" por uma distância de 1,42m, até o ponto P333, de coordenadas N 9.719.794,74m e E 581.618,42m ; deste segue com azimute de 222°20'26,05" por uma distância de 1,28m, até o ponto P334, de coordenadas N 9.719.793,79m e E 581.617,55m ; deste segue com azimute de 219°51'29,38" por uma distância de 1,18m, até o ponto P335, de coordenadas N 9.719.792,88m e E 581.616,80m ; deste segue com azimute de 219°00'06,71" por uma distância de 1,12m, até o ponto P336, de coordenadas N 9.719.792,01m e E 581.616,09m ; deste segue com azimute de 219°36'05,61" por uma distância de 1,09m, até o ponto P337, de coordenadas N 9.719.791,17m e E 581.615,40m ; deste segue com azimute de 219°32'05,81" por uma distância de 1,12m, até o ponto P338, de coordenadas N 9.719.790,30m e E 581.614,68m ; deste segue com azimute de 218°22'12,15" por uma distância de 1,21m, até o ponto P339, de coordenadas N 9.719.789,36m e E 581.613,93m ; deste segue com azimute de 216°37'32,81" por uma distância de 1,34m, até o ponto P340, de coordenadas N 9.719.788,28m e E 581.613,13m ; deste segue com azimute de 215°07'14,17" por uma distância de 1,47m, até o ponto P341, de coordenadas N 9.719.787,08m e E 581.612,28m ; deste segue com azimute de 213°53'26,32" por uma distância de 1,58m, até o ponto P342, de coordenadas N 9.719.785,77m e E 581.611,40m ; deste segue com azimute de 212°54'30,80" por uma distância de 1,66m, até o ponto P343, de coordenadas N 9.719.784,37m e E 581.610,50m ; deste segue com azimute de 212°22'10,73" por uma distância de 1,72m, até o ponto P344, de coordenadas N 9.719.782,92m e E 581.609,58m ; deste segue com azimute de 212°16'13,72" por uma distância de 1,76m, até o ponto P345, de coordenadas N 9.719.781,43m e E 581.608,64m ; deste segue com azimute de 212°28'57,84" por uma distância de 1,77m, até o ponto P346, de coordenadas N 9.719.779,93m e E 581.607,69m ; deste segue com azimute de 212°37'06,34" por uma distância de 1,77m, até o ponto P347, de coordenadas N 9.719.778,44m e E 581.606,73m ; deste segue com azimute de 212°34'59,12" por uma distância de 1,76m, até o ponto P348, de coordenadas N 9.719.776,95m e E 581.605,78m ; deste segue com azimute de 212°18'38,11" por uma distância de 1,73m, até o ponto P349, de coordenadas N 9.719.775,49m e E 581.604,86m ; deste segue com azimute de 211°32'37,96" por uma distância de 1,71m, até o ponto P350, de coordenadas N 9.719.774,03m e E 581.603,96m ; deste segue com azimute de 210°12'46,59" por uma distância de 1,70m, até o ponto P351, de coordenadas N 9.719.772,56m e E 581.603,10m ; deste segue com azimute de 208°20'51,23" por uma distância de 1,69m, até o ponto P352, de coordenadas N 9.719.771,07m e E 581.602,30m ; deste segue com azimute de 206°01'23,96" por uma distância de 1,67m, até o ponto P353, de coordenadas N 9.719.769,56m e E 581.601,56m ; deste segue com azimute de 203°11'06,24" por uma distância de 1,64m, até o ponto P354, de coordenadas N 9.719.768,05m e E 581.600,92m ; deste segue com azimute de 199°17'33,35" por uma distância de 1,59m, até o ponto P355, de coordenadas N 9.719.766,55m e E 581.600,39m ; deste segue com azimute de 192°12'40,59" por uma distância de 1,51m, até o ponto P356, de coordenadas N 9.719.765,08m e E 581.600,07m ; deste segue com azimute de 180°34'28,27" por uma distância de 1,43m, até o ponto P357, de coordenadas N 9.719.763,65m e E 581.600,06m ; deste segue com azimute de 164°47'39,06" por uma distância de 1,40m, até o ponto P358, de coordenadas N 9.719.762,30m e E 581.600,43m ; deste segue com azimute de 147°53'43,91" por uma distância de 1,38m, até o ponto P359, de coordenadas N 9.719.761,13m e E 581.601,16m ; deste segue com azimute de 129°19'38,00" por uma distância de 1,37m, até o ponto P360, de coordenadas N 9.719.760,27m e E 581.602,21m ; deste segue com azimute de 115°08'23,57" por uma distância de 1,52m, até o ponto P361, de coordenadas N 9.719.759,62m e E 581.603,59m ; deste segue com azimute de 125°30'04,31" por uma distância de 2,19m, até o ponto P362, de coordenadas N 9.719.758,35m e E 581.605,37m ; deste segue com azimute de 141°49'05,67" por uma distância de 3,74m, até o ponto P363, de coordenadas N 9.719.755,41m e E 581.607,68m ; deste segue com azimute de 151°30'29,10" por uma distância de 5,92m, até o ponto P364, de coordenadas N 9.719.750,21m e E 581.610,50m ; deste segue com azimute de 156°15'25,55" por uma distância de 6,83m, até o ponto P365, de coordenadas N 9.719.743,96m e E 581.613,25m ; deste segue com azimute de 160°55'12,51" por uma distância de



PREFEITURA DE SÃO LUÍS

SECRETARIA MUNICIPAL DE GOVERNO

MINUTA DE ANTEPROJETO DE LEI Nº _____ DE _____ DE 2019

5,97m, até o ponto **P366**, de coordenadas **N 9.719.738,32m** e **E 581.615,21m** ; deste segue com azimute de $170^{\circ}13'29,37''$ por uma distância de 3,81m, até o ponto **P367**, de coordenadas **N 9.719.734,56m** e **E 581.615,85m** ; deste segue com azimute de $187^{\circ}09'02,45''$ por uma distância de 2,19m, até o ponto **P368**, de coordenadas **N 9.719.732,39m** e **E 581.615,58m** ; deste segue com azimute de $204^{\circ}40'06,29''$ por uma distância de 1,40m, até o ponto **P369**, de coordenadas **N 9.719.731,12m** e **E 581.615,00m** ; deste segue com azimute de $202^{\circ}23'38,31''$ por uma distância de 1,07m, até o ponto **P370**, de coordenadas **N 9.719.730,13m** e **E 581.614,59m** ; deste segue com azimute de $191^{\circ}39'50,73''$ por uma distância de 1,03m, até o ponto **P371**, de coordenadas **N 9.719.729,12m** e **E 581.614,38m** ; deste segue com azimute de $184^{\circ}40'26,67''$ por uma distância de 1,25m, até o ponto **P372**, de coordenadas **N 9.719.727,88m** e **E 581.614,28m** ; deste segue com azimute de $182^{\circ}53'12,11''$ por uma distância de 1,64m, até o ponto **P373**, de coordenadas **N 9.719.726,23m** e **E 581.614,19m** ; deste segue com azimute de $183^{\circ}37'41,91''$ por uma distância de 1,90m, até o ponto **P374**, de coordenadas **N 9.719.724,34m** e **E 581.614,07m** ; deste segue com azimute de $186^{\circ}05'24,95''$ por uma distância de 1,95m, até o ponto **P375**, de coordenadas **N 9.719.722,40m** e **E 581.613,87m** ; deste segue com azimute de $190^{\circ}04'29,62''$ por uma distância de 1,85m, até o ponto **P376**, de coordenadas **N 9.719.720,57m** e **E 581.613,54m** ; deste segue com azimute de $192^{\circ}48'00,00''$ por uma distância de 1,76m, até o ponto **P377**, de coordenadas **N 9.719.718,86m** e **E 581.613,15m** ; deste segue com azimute de $193^{\circ}00'33,66''$ por uma distância de 1,72m, até o ponto **P378**, de coordenadas **N 9.719.717,18m** e **E 581.612,77m** ; deste segue com azimute de $191^{\circ}24'26,77''$ por uma distância de 1,72m, até o ponto **P379**, de coordenadas **N 9.719.715,50m** e **E 581.612,43m** ; deste segue com azimute de $191^{\circ}38'46,00''$ por uma distância de 1,72m, até o ponto **P380**, de coordenadas **N 9.719.713,82m** e **E 581.612,08m** ; deste segue com azimute de $194^{\circ}38'20,04''$ por uma distância de 1,72m, até o ponto **P381**, de coordenadas **N 9.719.712,16m** e **E 581.611,65m** ; deste segue com azimute de $199^{\circ}52'20,38''$ por uma distância de 1,72m, até o ponto **P382**, de coordenadas **N 9.719.710,54m** e **E 581.611,06m** ; deste segue com azimute de $205^{\circ}18'36,10''$ por uma distância de 1,72m, até o ponto **P383**, de coordenadas **N 9.719.708,98m** e **E 581.610,32m** ; deste segue com azimute de $210^{\circ}30'54,87''$ por uma distância de 1,73m, até o ponto **P384**, de coordenadas **N 9.719.707,49m** e **E 581.609,45m** ; deste segue com azimute de $215^{\circ}11'02,67''$ por uma distância de 1,73m, até o ponto **P385**, de coordenadas **N 9.719.706,08m** e **E 581.608,45m** ; deste segue com azimute de $217^{\circ}47'40,56''$ por uma distância de 1,73m, até o ponto **P386**, de coordenadas **N 9.719.704,71m** e **E 581.607,39m** ; deste segue com azimute de $217^{\circ}58'04,00''$ por uma distância de 1,74m, até o ponto **P387**, de coordenadas **N 9.719.703,34m** e **E 581.606,32m** ; deste segue com azimute de $216^{\circ}08'48,82''$ por uma distância de 1,74m, até o ponto **P388**, de coordenadas **N 9.719.701,94m** e **E 581.605,29m** ; deste segue com azimute de $213^{\circ}52'37,28''$ por uma distância de 1,68m, até o ponto **P389**, de coordenadas **N 9.719.700,54m** e **E 581.604,36m** ; deste segue com azimute de $211^{\circ}15'37,34''$ por uma distância de 1,54m, até o ponto **P390**, de coordenadas **N 9.719.699,23m** e **E 581.603,56m** ; deste segue com azimute de $207^{\circ}31'54,69''$ por uma distância de 1,37m, até o ponto **P391**, de coordenadas **N 9.719.698,01m** e **E 581.602,93m** ; deste segue com azimute de $201^{\circ}20'52,00''$ por uma distância de 1,28m, até o ponto **P392**, de coordenadas **N 9.719.696,82m** e **E 581.602,46m** ; deste segue com azimute de $193^{\circ}34'01,70''$ por uma distância de 1,32m, até o ponto **P393**, de coordenadas **N 9.719.695,53m** e **E 581.602,15m** ; deste segue com azimute de $186^{\circ}35'00,91''$ por uma distância de 1,46m, até o ponto **P394**, de coordenadas **N 9.719.694,08m** e **E 581.601,98m** ; deste segue com azimute de $181^{\circ}46'05,43''$ por uma distância de 1,50m, até o ponto **P395**, de coordenadas **N 9.719.692,58m** e **E 581.601,94m** ; deste segue com azimute de $177^{\circ}58'45,42''$ por uma distância de 1,40m, até o ponto **P396**, de coordenadas **N 9.719.691,18m** e **E 581.601,98m** ; deste segue com azimute de $173^{\circ}38'41,11''$ por uma distância de 1,21m, até o ponto **P397**, de coordenadas **N 9.719.689,98m** e **E 581.602,12m** ; deste segue com azimute de $166^{\circ}37'46,61''$ por uma distância de 1,12m, até o ponto **P398**, de coordenadas **N 9.719.688,88m** e **E 581.602,38m** ; deste segue com azimute de $158^{\circ}38'19,17''$ por uma distância de 1,21m, até o ponto **P399**, de coordenadas **N 9.719.687,76m** e **E 581.602,82m** ; deste segue com azimute de $152^{\circ}40'11,47''$ por uma distância de 1,40m, até o ponto **P400**, de coordenadas **N 9.719.686,51m** e **E 581.603,46m** ; deste segue com azimute de $148^{\circ}53'06,83''$ por uma distância de 1,44m, até o ponto **P401**, de coordenadas **N 9.719.685,28m** e **E 581.604,21m** ; deste segue com azimute de $145^{\circ}28'08,37''$ por uma distância de 1,25m, até o ponto **P402**, de coordenadas **N 9.719.684,25m** e **E 581.604,92m** ; deste segue com azimute de $140^{\circ}14'08,41''$ por uma distância de 0,92m, até o ponto **P403**, de coordenadas **N 9.719.683,54m** e **E 581.605,50m** ; deste segue com azimute de $132^{\circ}43'05,63''$ por uma distância de 0,78m, até o ponto **P404**, de coordenadas **N 9.719.683,01m** e **E 581.606,08m** ; deste segue com azimute de $128^{\circ}34'49,37''$ por uma distância de 0,93m, até o ponto **P405**, de coordenadas **N 9.719.682,43m** e **E 581.606,81m** ; deste segue com azimute de $128^{\circ}55'14,69''$ por uma distância de 1,27m, até o ponto **P406**, de coordenadas **N 9.719.681,63m** e **E 581.607,79m** ; deste segue com azimute de $130^{\circ}28'24,05''$ por uma distância de 1,45m, até o ponto **P407**, de coordenadas **N 9.719.680,69m** e **E 581.608,90m** ; deste segue com azimute de $133^{\circ}10'40,06''$ por uma distância de 1,42m, até o ponto **P408**, de coordenadas **N 9.719.679,72m** e **E 581.609,93m** ; deste segue com azimute de



PREFEITURA DE SÃO LUÍS

SECRETARIA MUNICIPAL DE GOVERNO

MINUTA DE ANTEPROJETO DE LEI Nº _____ DE _____ DE 2019

137°18'10,22" por uma distância de 1,22m, até o ponto **P409**, de coordenadas **N 9.719.678,82m** e **E 581.610,76m** ; deste segue com azimute de 138°24'25,99" por uma distância de 1,10m, até o ponto **P410**, de coordenadas **N 9.719.677,99m** e **E 581.611,50m** ; deste segue com azimute de 133°52'55,47" por uma distância de 1,11m, até o ponto **P411**, de coordenadas **N 9.719.677,22m** e **E 581.612,30m** ; deste segue com azimute de 126°16'45,35" por uma distância de 1,24m, até o ponto **P412**, de coordenadas **N 9.719.676,49m** e **E 581.613,30m** ; deste segue com azimute de 121°00'01,66" por uma distância de 1,38m, até o ponto **P413**, de coordenadas **N 9.719.675,78m** e **E 581.614,48m** ; deste segue com azimute de 118°04'08,58" por uma distância de 1,50m, até o ponto **P414**, de coordenadas **N 9.719.675,07m** e **E 581.615,81m** ; deste segue com azimute de 116°45'05,62" por uma distância de 1,56m, até o ponto **P415**, de coordenadas **N 9.719.674,37m** e **E 581.617,20m** ; deste segue com azimute de 116°30'54,67" por uma distância de 1,47m, até o ponto **P416**, de coordenadas **N 9.719.673,71m** e **E 581.618,51m** ; deste segue com azimute de 117°28'57,48" por uma distância de 1,19m, até o ponto **P417**, de coordenadas **N 9.719.673,17m** e **E 581.619,56m** ; deste segue com azimute de 122°24'46,14" por uma distância de 0,80m, até o ponto **P418**, de coordenadas **N 9.719.672,74m** e **E 581.620,24m** ; deste segue com azimute de 140°05'42,27" por uma distância de 0,62m, até o ponto **P419**, de coordenadas **N 9.719.672,26m** e **E 581.620,64m** ; deste segue com azimute de 159°12'56,98" por uma distância de 0,79m, até o ponto **P420**, de coordenadas **N 9.719.671,53m** e **E 581.620,92m** ; deste segue com azimute de 165°50'08,10" por uma distância de 1,16m, até o ponto **P421**, de coordenadas **N 9.719.670,40m** e **E 581.621,20m** ; deste segue com azimute de 168°12'06,72" por uma distância de 1,34m, até o ponto **P422**, de coordenadas **N 9.719.669,10m** e **E 581.621,47m** ; deste segue com azimute de 169°57'24,36" por uma distância de 1,23m, até o ponto **P423**, de coordenadas **N 9.719.667,89m** e **E 581.621,69m** ; deste segue com azimute de 172°15'14,78" por uma distância de 0,92m, até o ponto **P424**, de coordenadas **N 9.719.666,98m** e **E 581.621,81m** ; deste segue com azimute de 174°11'01,75" por uma distância de 0,80m, até o ponto **P425**, de coordenadas **N 9.719.666,19m** e **E 581.621,89m** ; deste segue com azimute de 173°44'49,77" por uma distância de 0,95m, até o ponto **P426**, de coordenadas **N 9.719.665,24m** e **E 581.621,99m** ; deste segue com azimute de 172°08'54,56" por uma distância de 1,29m, até o ponto **P427**, de coordenadas **N 9.719.663,97m** e **E 581.622,17m** ; deste segue com azimute de 170°40'32,09" por uma distância de 1,43m, até o ponto **P428**, de coordenadas **N 9.719.662,55m** e **E 581.622,40m** ; deste segue com azimute de 168°35'29,88" por uma distância de 1,30m, até o ponto **P429**, de coordenadas **N 9.719.661,28m** e **E 581.622,66m** ; deste segue com azimute de 163°36'56,05" por uma distância de 0,97m, até o ponto **P430**, de coordenadas **N 9.719.660,35m** e **E 581.622,93m** ; deste segue com azimute de 152°12'22,04" por uma distância de 0,81m, até o ponto **P431**, de coordenadas **N 9.719.659,63m** e **E 581.623,31m** ; deste segue com azimute de 140°29'10,30" por uma distância de 0,94m, até o ponto **P432**, de coordenadas **N 9.719.658,91m** e **E 581.623,91m** ; deste segue com azimute de 135°12'17,71" por uma distância de 1,25m, até o ponto **P433**, de coordenadas **N 9.719.658,02m** e **E 581.624,79m** ; deste segue com azimute de 133°03'56,59" por uma distância de 1,39m, até o ponto **P434**, de coordenadas **N 9.719.657,07m** e **E 581.625,81m** ; deste segue com azimute de 131°46'28,26" por uma distância de 1,28m, até o ponto **P435**, de coordenadas **N 9.719.656,21m** e **E 581.626,77m** ; deste segue com azimute de 131°05'57,71" por uma distância de 1,00m, até o ponto **P436**, de coordenadas **N 9.719.655,56m** e **E 581.627,52m** ; deste segue com azimute de 133°30'22,76" por uma distância de 0,87m, até o ponto **P437**, de coordenadas **N 9.719.654,96m** e **E 581.628,15m** ; deste segue com azimute de 138°53'45,53" por uma distância de 0,98m, até o ponto **P438**, de coordenadas **N 9.719.654,22m** e **E 581.628,79m** ; deste segue com azimute de 143°36'05,60" por uma distância de 1,27m, até o ponto **P439**, de coordenadas **N 9.719.653,20m** e **E 581.629,54m** ; deste segue com azimute de 147°19'08,83" por uma distância de 1,42m, até o ponto **P440**, de coordenadas **N 9.719.652,01m** e **E 581.630,31m** ; deste segue com azimute de 151°52'12,35" por uma distância de 1,36m, até o ponto **P441**, de coordenadas **N 9.719.650,81m** e **E 581.630,95m** ; deste segue com azimute de 159°24'18,95" por uma distância de 1,15m, até o ponto **P442**, de coordenadas **N 9.719.649,73m** e **E 581.631,35m** ; deste segue com azimute de 171°52'51,15" por uma distância de 0,93m, até o ponto **P443**, de coordenadas **N 9.719.648,82m** e **E 581.631,49m** ; deste segue com azimute de 191°14'44,04" por uma distância de 0,78m, até o ponto **P444**, de coordenadas **N 9.719.648,05m** e **E 581.631,33m** ; deste segue com azimute de 213°15'03,67" por uma distância de 0,76m, até o ponto **P445**, de coordenadas **N 9.719.647,41m** e **E 581.630,92m** ; deste segue com azimute de 222°14'49,25" por uma distância de 0,82m, até o ponto **P446**, de coordenadas **N 9.719.646,81m** e **E 581.630,37m** ; deste segue com azimute de 216°55'42,16" por uma distância de 0,85m, até o ponto **P447**, de coordenadas **N 9.719.646,12m** e **E 581.629,85m** ; deste segue com azimute de 203°15'44,58" por uma distância de 0,91m, até o ponto **P448**, de coordenadas **N 9.719.645,29m** e **E 581.629,50m** ; deste segue com azimute de 196°23'05,84" por uma distância de 0,92m, até o ponto **P449**, de coordenadas **N 9.719.644,41m** e **E 581.629,24m** ; deste segue com azimute de 198°23'36,31" por uma distância de 0,82m, até o ponto **P450**, de coordenadas **N 9.719.643,63m** e **E 581.628,98m** ; deste segue com azimute de 211°40'04,00" por uma distância de 0,68m, até o ponto **P451**, de coordenadas **N 9.719.643,06m** e **E 581.628,62m**



PREFEITURA DE SÃO LUÍS

SECRETARIA MUNICIPAL DE GOVERNO

MINUTA DE ANTEPROJETO DE LEI Nº _____ DE _____ DE 2019

; deste segue com azimute de 229°12'55,95" por uma distância de 0,71m, até o ponto **P452**, de coordenadas N **9.719.642,59m** e E **581.628,08m** ; deste segue com azimute de 238°44'05,36" por uma distância de 0,94m, até o ponto **P453**, de coordenadas N **9.719.642,10m** e E **581.627,28m** ; deste segue com azimute de 241°15'53,55" por uma distância de 1,28m, até o ponto **P454**, de coordenadas N **9.719.641,49m** e E **581.626,16m** ; deste segue com azimute de 242°26'11,22" por uma distância de 1,55m, até o ponto **P455**, de coordenadas N **9.719.640,77m** e E **581.624,79m** ; deste segue com azimute de 243°32'02,35" por uma distância de 1,70m, até o ponto **P456**, de coordenadas N **9.719.640,02m** e E **581.623,27m** ; deste segue com azimute de 243°54'01,91" por uma distância de 1,74m, até o ponto **P457**, de coordenadas N **9.719.639,25m** e E **581.621,71m** ; deste segue com azimute de 240°01'04,04" por uma distância de 1,70m, até o ponto **P458**, de coordenadas N **9.719.638,40m** e E **581.620,23m** ; deste segue com azimute de 230°16'23,86" por uma distância de 1,63m, até o ponto **P459**, de coordenadas N **9.719.637,36m** e E **581.618,98m** ; deste segue com azimute de 215°57'22,57" por uma distância de 1,59m, até o ponto **P460**, de coordenadas N **9.719.636,08m** e E **581.618,05m** ; deste segue com azimute de 205°25'28,97" por uma distância de 1,52m, até o ponto **P461**, de coordenadas N **9.719.634,71m** e E **581.617,40m** ; deste segue com azimute de 199°46'54,34" por uma distância de 1,33m, até o ponto **P462**, de coordenadas N **9.719.633,45m** e E **581.616,95m** ; deste segue com azimute de 198°18'33,71" por uma distância de 1,05m, até o ponto **P463**, de coordenadas N **9.719.632,46m** e E **581.616,62m** ; deste segue com azimute de 198°53'25,14" por uma distância de 0,93m, até o ponto **P464**, de coordenadas N **9.719.631,58m** e E **581.616,32m** ; deste segue com azimute de 200°42'22,78" por uma distância de 1,04m, até o ponto **P465**, de coordenadas N **9.719.630,60m** e E **581.615,95m** ; deste segue com azimute de 202°25'47,29" por uma distância de 1,32m, até o ponto **P466**, de coordenadas N **9.719.629,39m** e E **581.615,45m** ; deste segue com azimute de 203°21'18,09" por uma distância de 1,50m, até o ponto **P467**, de coordenadas N **9.719.628,01m** e E **581.614,85m** ; deste segue com azimute de 203°52'01,94" por uma distância de 1,53m, até o ponto **P468**, de coordenadas N **9.719.626,61m** e E **581.614,23m** ; deste segue com azimute de 204°05'53,92" por uma distância de 1,44m, até o ponto **P469**, de coordenadas N **9.719.625,29m** e E **581.613,64m** ; deste segue com azimute de 203°48'05,33" por uma distância de 1,40m, até o ponto **P470**, de coordenadas N **9.719.624,01m** e E **581.613,08m** ; deste segue com azimute de 202°55'50,15" por uma distância de 1,45m, até o ponto **P471**, de coordenadas N **9.719.622,67m** e E **581.612,51m** ; deste segue com azimute de 202°03'06,18" por uma distância de 1,56m, até o ponto **P472**, de coordenadas N **9.719.621,23m** e E **581.611,93m** ; deste segue com azimute de 202°38'46,63" por uma distância de 1,65m, até o ponto **P473**, de coordenadas N **9.719.619,71m** e E **581.611,29m** ; deste segue com azimute de 204°54'07,28" por uma distância de 1,68m, até o ponto **P474**, de coordenadas N **9.719.618,18m** e E **581.610,58m** ; deste segue com azimute de 208°18'53,09" por uma distância de 1,68m, até o ponto **P475**, de coordenadas N **9.719.616,70m** e E **581.609,79m** ; deste segue com azimute de 210°48'31,09" por uma distância de 1,62m, até o ponto **P476**, de coordenadas N **9.719.615,31m** e E **581.608,96m** ; deste segue com azimute de 211°54'13,28" por uma distância de 1,51m, até o ponto **P477**, de coordenadas N **9.719.614,02m** e E **581.608,16m** ; deste segue com azimute de 211°18'16,71" por uma distância de 1,37m, até o ponto **P478**, de coordenadas N **9.719.612,86m** e E **581.607,45m** ; deste segue com azimute de 208°15'42,43" por uma distância de 1,31m, até o ponto **P479**, de coordenadas N **9.719.611,71m** e E **581.606,83m** ; deste segue com azimute de 203°05'36,81" por uma distância de 1,36m, até o ponto **P480**, de coordenadas N **9.719.610,46m** e E **581.606,30m** ; deste segue com azimute de 197°33'41,78" por uma distância de 1,51m, até o ponto **P481**, de coordenadas N **9.719.609,02m** e E **581.605,84m** ; deste segue com azimute de 193°36'08,14" por uma distância de 1,65m, até o ponto **P482**, de coordenadas N **9.719.607,42m** e E **581.605,45m** ; deste segue com azimute de 190°54'36,50" por uma distância de 1,73m, até o ponto **P483**, de coordenadas N **9.719.605,71m** e E **581.605,12m** ; deste segue com azimute de 189°17'36,27" por uma distância de 1,77m, até o ponto **P484**, de coordenadas N **9.719.603,96m** e E **581.604,84m** ; deste segue com azimute de 189°28'52,20" por uma distância de 1,78m, até o ponto **P485**, de coordenadas N **9.719.602,21m** e E **581.604,55m** ; deste segue com azimute de 191°41'50,45" por uma distância de 1,75m, até o ponto **P486**, de coordenadas N **9.719.600,49m** e E **581.604,19m** ; deste segue com azimute de 195°29'49,75" por uma distância de 1,72m, até o ponto **P487**, de coordenadas N **9.719.598,84m** e E **581.603,73m** ; deste segue com azimute de 198°27'59,75" por uma distância de 1,71m, até o ponto **P488**, de coordenadas N **9.719.597,21m** e E **581.603,19m** ; deste segue com azimute de 199°50'36,20" por uma distância de 1,73m, até o ponto **P489**, de coordenadas N **9.719.595,59m** e E **581.602,60m** ; deste segue com azimute de 199°54'26,88" por uma distância de 1,76m, até o ponto **P490**, de coordenadas N **9.719.593,93m** e E **581.602,00m** ; deste segue com azimute de 199°52'18,95" por uma distância de 1,78m, até o ponto **P491**, de coordenadas N **9.719.592,25m** e E **581.601,39m** ; deste segue com azimute de 200°01'43,71" por uma distância de 1,78m, até o ponto **P492**, de coordenadas N **9.719.590,58m** e E **581.600,78m** ; deste segue com azimute de 200°26'46,75" por uma distância de 1,76m, até o ponto **P493**, de coordenadas N **9.719.588,93m** e E **581.600,17m** ; deste segue com azimute de 201°23'07,57" por uma distância de 1,74m, até o ponto **P494**, de coordenadas N



PREFEITURA DE SÃO LUÍS

SECRETARIA MUNICIPAL DE GOVERNO

MINUTA DE ANTEPROJETO DE LEI Nº _____ DE _____ DE 2019

9.719.587,31m e E 581.599,54m ; deste segue com azimute de 202°55'07,77" por uma distância de 1,72m, até o ponto P495, de coordenadas N 9.719.585,73m e E 581.598,87m ; deste segue com azimute de 204°47'12,68" por uma distância de 1,71m, até o ponto P496, de coordenadas N 9.719.584,17m e E 581.598,15m ; deste segue com azimute de 205°56'35,57" por uma distância de 1,71m, até o ponto P497, de coordenadas N 9.719.582,63m e E 581.597,40m ; deste segue com azimute de 206°07'09,23" por uma distância de 1,72m, até o ponto P498, de coordenadas N 9.719.581,08m e E 581.596,64m ; deste segue com azimute de 205°23'25,02" por uma distância de 1,73m, até o ponto P499, de coordenadas N 9.719.579,52m e E 581.595,90m ; deste segue com azimute de 204°02'28,22" por uma distância de 1,75m, até o ponto P500, de coordenadas N 9.719.577,92m e E 581.595,19m ; deste segue com azimute de 202°09'24,11" por uma distância de 1,76m, até o ponto P501, de coordenadas N 9.719.576,29m e E 581.594,52m ; deste segue com azimute de 199°47'44,47" por uma distância de 1,78m, até o ponto P502, de coordenadas N 9.719.574,62m e E 581.593,92m ; deste segue com azimute de 197°05'15,50" por uma distância de 1,79m, até o ponto P503, de coordenadas N 9.719.572,91m e E 581.593,39m ; deste segue com azimute de 193°59'59,94" por uma distância de 1,78m, até o ponto P504, de coordenadas N 9.719.571,19m e E 581.592,96m ; deste segue com azimute de 190°37'37,61" por uma distância de 1,76m, até o ponto P505, de coordenadas N 9.719.569,46m e E 581.592,64m ; deste segue com azimute de 187°39'33,05" por uma distância de 1,75m, até o ponto P506, de coordenadas N 9.719.567,72m e E 581.592,41m ; deste segue com azimute de 185°19'40,73" por uma distância de 1,76m, até o ponto P507, de coordenadas N 9.719.565,97m e E 581.592,24m ; deste segue com azimute de 183°54'30,69" por uma distância de 1,75m, até o ponto P508, de coordenadas N 9.719.564,22m e E 581.592,12m ; deste segue com azimute de 184°23'27,95" por uma distância de 1,68m, até o ponto P509, de coordenadas N 9.719.562,55m e E 581.591,99m ; deste segue com azimute de 187°25'48,34" por uma distância de 1,52m, até o ponto P510, de coordenadas N 9.719.561,04m e E 581.591,80m ; deste segue com azimute de 193°59'16,87" por uma distância de 1,33m, até o ponto P511, de coordenadas N 9.719.559,75m e E 581.591,48m ; deste segue com azimute de 202°57'17,88" por uma distância de 1,24m, até o ponto P512, de coordenadas N 9.719.558,61m e E 581.590,99m ; deste segue com azimute de 211°31'22,86" por uma distância de 1,31m, até o ponto P513, de coordenadas N 9.719.557,49m e E 581.590,31m ; deste segue com azimute de 217°34'46,28" por uma distância de 1,48m, até o ponto P514, de coordenadas N 9.719.556,32m e E 581.589,40m ; deste segue com azimute de 222°01'57,54" por uma distância de 1,54m, até o ponto P515, de coordenadas N 9.719.555,17m e E 581.588,37m ; deste segue com azimute de 226°29'35,43" por uma distância de 1,45m, até o ponto P516, de coordenadas N 9.719.554,18m e E 581.587,32m ; deste segue com azimute de 232°26'35,96" por uma distância de 1,26m, até o ponto P517, de coordenadas N 9.719.553,41m e E 581.586,33m ; deste segue com azimute de 239°53'01,09" por uma distância de 1,18m, até o ponto P518, de coordenadas N 9.719.552,82m e E 581.585,31m ; deste segue com azimute de 246°23'05,68" por uma distância de 1,25m, até o ponto P519, de coordenadas N 9.719.552,32m e E 581.584,16m ; deste segue com azimute de 250°22'10,66" por uma distância de 1,43m, até o ponto P520, de coordenadas N 9.719.551,84m e E 581.582,82m ; deste segue com azimute de 253°07'40,33" por uma distância de 1,49m, até o ponto P521, de coordenadas N 9.719.551,41m e E 581.581,39m ; deste segue com azimute de 255°55'01,68" por uma distância de 1,38m, até o ponto P522, de coordenadas N 9.719.551,07m e E 581.580,05m ; deste segue com azimute de 259°33'48,06" por uma distância de 1,17m, até o ponto P523, de coordenadas N 9.719.550,86m e E 581.578,90m ; deste segue com azimute de 262°57'19,68" por uma distância de 1,09m, até o ponto P524, de coordenadas N 9.719.550,73m e E 581.577,82m ; deste segue com azimute de 264°16'50,68" por uma distância de 1,18m, até o ponto P525, de coordenadas N 9.719.550,61m e E 581.576,65m ; deste segue com azimute de 263°48'25,64" por uma distância de 1,38m, até o ponto P526, de coordenadas N 9.719.550,46m e E 581.575,27m ; deste segue com azimute de 263°27'16,67" por uma distância de 1,44m, até o ponto P527, de coordenadas N 9.719.550,30m e E 581.573,85m ; deste segue com azimute de 263°28'01,52" por uma distância de 1,30m, até o ponto P528, de coordenadas N 9.719.550,15m e E 581.572,56m ; deste segue com azimute de 263°58'06,35" por uma distância de 1,02m, até o ponto P529, de coordenadas N 9.719.550,04m e E 581.571,54m ; deste segue com azimute de 265°05'30,26" por uma distância de 0,90m, até o ponto P530, de coordenadas N 9.719.549,96m e E 581.570,64m ; deste segue com azimute de 266°16'03,38" por uma distância de 1,02m, até o ponto P531, de coordenadas N 9.719.549,90m e E 581.569,62m ; deste segue com azimute de 266°38'02,75" por uma distância de 1,30m, até o ponto P532, de coordenadas N 9.719.549,82m e E 581.568,32m ; deste segue com azimute de 265°29'47,65" por uma distância de 1,45m, até o ponto P533, de coordenadas N 9.719.549,71m e E 581.566,88m ; deste segue com azimute de 262°33'28,46" por uma distância de 1,39m, até o ponto P534, de coordenadas N 9.719.549,53m e E 581.565,50m ; deste segue com azimute de 256°24'18,03" por uma distância de 1,19m, até o ponto P535, de coordenadas N 9.719.549,25m e E 581.564,34m ; deste segue com azimute de 246°51'22,54" por uma distância de 1,12m, até o ponto P536, de coordenadas N 9.719.548,81m e E 581.563,32m ; deste segue com azimute de 237°23'47,33" por uma distância de 1,22m, até o



PREFEITURA DE SÃO LUÍS

SECRETARIA MUNICIPAL DE GOVERNO

MINUTA DE ANTEPROJETO DE LEI Nº _____ DE _____ DE 2019

ponto **P537**, de coordenadas **N 9.719.548,15m** e **E 581.562,29m** ; deste segue com azimute de **231°04'29,12"** por uma distância de **1,45m**, até o ponto **P538**, de coordenadas **N 9.719.547,24m** e **E 581.561,16m** ; deste segue com azimute de **226°44'04,01"** por uma distância de **1,57m**, até o ponto **P539**, de coordenadas **N 9.719.546,16m** e **E 581.560,02m** ; deste segue com azimute de **222°29'57,55"** por uma distância de **1,51m**, até o ponto **P540**, de coordenadas **N 9.719.545,05m** e **E 581.559,00m** ; deste segue com azimute de **216°34'12,01"** por uma distância de **1,34m**, até o ponto **P541**, de coordenadas **N 9.719.543,98m** e **E 581.558,20m** ; deste segue com azimute de **207°07'20,12"** por uma distância de **1,23m**, até o ponto **P542**, de coordenadas **N 9.719.542,88m** e **E 581.557,64m** ; deste segue com azimute de **195°45'06,22"** por uma distância de **1,28m**, até o ponto **P543**, de coordenadas **N 9.719.541,65m** e **E 581.557,29m** ; deste segue com azimute de **186°06'04,38"** por uma distância de **1,43m**, até o ponto **P544**, de coordenadas **N 9.719.540,23m** e **E 581.557,14m** ; deste segue com azimute de **179°44'15,20"** por uma distância de **1,51m**, até o ponto **P545**, de coordenadas **N 9.719.538,72m** e **E 581.557,15m** ; deste segue com azimute de **174°57'50,96"** por uma distância de **1,44m**, até o ponto **P546**, de coordenadas **N 9.719.537,28m** e **E 581.557,27m** ; deste segue com azimute de **170°25'29,59"** por uma distância de **1,29m**, até o ponto **P547**, de coordenadas **N 9.719.536,01m** e **E 581.557,49m** ; deste segue com azimute de **166°13'18,81"** por uma distância de **1,23m**, até o ponto **P548**, de coordenadas **N 9.719.534,82m** e **E 581.557,78m** ; deste segue com azimute de **163°45'13,38"** por uma distância de **1,33m**, até o ponto **P549**, de coordenadas **N 9.719.533,54m** e **E 581.558,15m** ; deste segue com azimute de **163°07'44,25"** por uma distância de **1,53m**, até o ponto **P550**, de coordenadas **N 9.719.532,08m** e **E 581.558,59m** ; deste segue com azimute de **162°54'16,33"** por uma distância de **1,68m**, até o ponto **P551**, de coordenadas **N 9.719.530,47m** e **E 581.559,09m** ; deste segue com azimute de **162°42'45,84"** por uma distância de **1,75m**, até o ponto **P552**, de coordenadas **N 9.719.528,80m** e **E 581.559,61m** ; deste segue com azimute de **162°43'19,35"** por uma distância de **1,73m**, até o ponto **P553**, de coordenadas **N 9.719.527,15m** e **E 581.560,12m** ; deste segue com azimute de **163°48'52,97"** por uma distância de **1,60m**, até o ponto **P554**, de coordenadas **N 9.719.525,62m** e **E 581.560,57m** ; deste segue com azimute de **166°47'58,99"** por uma distância de **1,37m**, até o ponto **P555**, de coordenadas **N 9.719.524,29m** e **E 581.560,88m** ; deste segue com azimute de **173°38'41,12"** por uma distância de **1,09m**, até o ponto **P556**, de coordenadas **N 9.719.523,21m** e **E 581.561,00m** ; deste segue com azimute de **185°52'34,00"** por uma distância de **0,97m**, até o ponto **P557**, de coordenadas **N 9.719.522,25m** e **E 581.560,90m** ; deste segue com azimute de **198°23'02,42"** por uma distância de **1,07m**, até o ponto **P558**, de coordenadas **N 9.719.521,23m** e **E 581.560,56m** ; deste segue com azimute de **205°39'21,76"** por uma distância de **1,32m**, até o ponto **P559**, de coordenadas **N 9.719.520,04m** e **E 581.559,99m** ; deste segue com azimute de **209°11'59,12"** por uma distância de **1,45m**, até o ponto **P560**, de coordenadas **N 9.719.518,78m** e **E 581.559,28m** ; deste segue com azimute de **211°16'14,92"** por uma distância de **1,39m**, até o ponto **P561**, de coordenadas **N 9.719.517,59m** e **E 581.558,56m** ; deste segue com azimute de **212°42'44,72"** por uma distância de **1,20m**, até o ponto **P562**, de coordenadas **N 9.719.516,57m** e **E 581.557,91m** ; deste segue com azimute de **213°39'04,07"** por uma distância de **1,13m**, até o ponto **P563**, de coordenadas **N 9.719.515,63m** e **E 581.557,29m** ; deste segue com azimute de **213°41'31,72"** por uma distância de **1,23m**, até o ponto **P564**, de coordenadas **N 9.719.514,61m** e **E 581.556,60m** ; deste segue com azimute de **213°28'40,50"** por uma distância de **1,44m**, até o ponto **P565**, de coordenadas **N 9.719.513,41m** e **E 581.555,81m** ; deste segue com azimute de **214°58'24,49"** por uma distância de **1,53m**, até o ponto **P566**, de coordenadas **N 9.719.512,16m** e **E 581.554,93m** ; deste segue com azimute de **218°58'34,22"** por uma distância de **1,43m**, até o ponto **P567**, de coordenadas **N 9.719.511,05m** e **E 581.554,04m** ; deste segue com azimute de **225°51'22,31"** por uma distância de **1,21m**, até o ponto **P568**, de coordenadas **N 9.719.510,21m** e **E 581.553,17m** ; deste segue com azimute de **228°34'34,54"** por uma distância de **1,11m**, até o ponto **P569**, de coordenadas **N 9.719.509,47m** e **E 581.552,33m** ; deste segue com azimute de **223°08'46,11"** por uma distância de **1,17m**, até o ponto **P570**, de coordenadas **N 9.719.508,62m** e **E 581.551,53m** ; deste segue com azimute de **213°31'11,06"** por uma distância de **1,35m**, até o ponto **P571**, de coordenadas **N 9.719.507,50m** e **E 581.550,79m** ; deste segue com azimute de **205°20'32,09"** por uma distância de **1,43m**, até o ponto **P572**, de coordenadas **N 9.719.506,21m** e **E 581.550,18m** ; deste segue com azimute de **196°35'27,94"** por uma distância de **1,34m**, até o ponto **P573**, de coordenadas **N 9.719.504,92m** e **E 581.549,80m** ; deste segue com azimute de **186°10'39,06"** por uma distância de **1,19m**, até o ponto **P574**, de coordenadas **N 9.719.503,74m** e **E 581.549,67m** ; deste segue com azimute de **185°12'12,58"** por uma distância de **1,28m**, até o ponto **P575**, de coordenadas **N 9.719.502,46m** e **E 581.549,55m** ; deste segue com azimute de **194°15'49,66"** por uma distância de **1,68m**, até o ponto **P576**, de coordenadas **N 9.719.500,84m** e **E 581.549,14m** ; deste segue com azimute de **203°14'22,41"** por uma distância de **2,31m**, até o ponto **P577**, de coordenadas **N 9.719.498,71m** e **E 581.548,23m** ; deste segue com azimute de **207°22'30,23"** por uma distância de **2,54m**, até o ponto **P578**, de coordenadas **N 9.719.496,45m** e **E 581.547,06m** ; deste segue com azimute de **209°26'01,25"** por uma distância de **2,19m**, até o ponto **P579**, de coordenadas **N 9.719.494,54m** e **E 581.545,98m** ; deste segue com azimute de **211°00'56,18"** por



PREFEITURA DE SÃO LUÍS

SECRETARIA MUNICIPAL DE GOVERNO

MINUTA DE ANTEPROJETO DE LEI Nº _____ DE _____ DE 2019

uma distância de 1,42m, até o ponto **P580**, de coordenadas **N 9.719.493,33m** e **E 581.545,25m** ; deste segue com azimute de 214°34'48,16" por uma distância de 0,94m, até o ponto **P581**, de coordenadas **N 9.719.492,55m** e **E 581.544,72m** ; deste segue com azimute de 218°43'35,54" por uma distância de 0,93m, até o ponto **P582**, de coordenadas **N 9.719.491,83m** e **E 581.544,14m** ; deste segue com azimute de 219°36'05,38" por uma distância de 1,27m, até o ponto **P583**, de coordenadas **N 9.719.490,85m** e **E 581.543,33m** ; deste segue com azimute de 219°17'42,01" por uma distância de 1,53m, até o ponto **P584**, de coordenadas **N 9.719.489,67m** e **E 581.542,36m** ; deste segue com azimute de 218°30'20,93" por uma distância de 1,61m, até o ponto **P585**, de coordenadas **N 9.719.488,40m** e **E 581.541,35m** ; deste segue com azimute de 216°18'26,01" por uma distância de 1,54m, até o ponto **P586**, de coordenadas **N 9.719.487,16m** e **E 581.540,44m** ; deste segue com azimute de 209°03'02,87" por uma distância de 1,44m, até o ponto **P587**, de coordenadas **N 9.719.485,91m** e **E 581.539,74m** ; deste segue com azimute de 195°09'39,32" por uma distância de 1,39m, até o ponto **P588**, de coordenadas **N 9.719.484,57m** e **E 581.539,38m** ; deste segue com azimute de 178°20'08,62" por uma distância de 1,45m, até o ponto **P589**, de coordenadas **N 9.719.483,11m** e **E 581.539,42m** ; deste segue com azimute de 166°58'18,47" por uma distância de 1,45m, até o ponto **P590**, de coordenadas **N 9.719.481,70m** e **E 581.539,75m** ; deste segue com azimute de 159°24'12,77" por uma distância de 1,26m, até o ponto **P591**, de coordenadas **N 9.719.480,52m** e **E 581.540,19m** ; deste segue com azimute de 152°39'41,16" por uma distância de 0,94m, até o ponto **P592**, de coordenadas **N 9.719.479,69m** e **E 581.540,62m** ; deste segue com azimute de 147°17'32,74" por uma distância de 0,81m, até o ponto **P593**, de coordenadas **N 9.719.479,00m** e **E 581.541,06m** ; deste segue com azimute de 148°01'01,69" por uma distância de 0,96m, até o ponto **P594**, de coordenadas **N 9.719.478,19m** e **E 581.541,57m** ; deste segue com azimute de 151°45'40,94" por uma distância de 1,30m, até o ponto **P595**, de coordenadas **N 9.719.477,05m** e **E 581.542,19m** ; deste segue com azimute de 154°11'04,51" por uma distância de 1,44m, até o ponto **P596**, de coordenadas **N 9.719.475,75m** e **E 581.542,81m** ; deste segue com azimute de 156°18'46,53" por uma distância de 1,31m, até o ponto **P597**, de coordenadas **N 9.719.474,55m** e **E 581.543,34m** ; deste segue com azimute de 159°47'03,59" por uma distância de 0,98m, até o ponto **P598**, de coordenadas **N 9.719.473,63m** e **E 581.543,68m** ; deste segue com azimute de 165°23'17,13" por uma distância de 0,84m, até o ponto **P599**, de coordenadas **N 9.719.472,81m** e **E 581.543,89m** ; deste segue com azimute de 169°31'25,50" por uma distância de 0,97m, até o ponto **P600**, de coordenadas **N 9.719.471,86m** e **E 581.544,07m** ; deste segue com azimute de 170°43'36,79" por uma distância de 1,29m, até o ponto **P601**, de coordenadas **N 9.719.470,59m** e **E 581.544,27m** ; deste segue com azimute de 172°00'07,63" por uma distância de 1,56m, até o ponto **P602**, de coordenadas **N 9.719.469,04m** e **E 581.544,49m** ; deste segue com azimute de 173°59'08,40" por uma distância de 1,70m, até o ponto **P603**, de coordenadas **N 9.719.467,35m** e **E 581.544,67m** ; deste segue com azimute de 176°37'28,20" por uma distância de 1,74m, até o ponto **P604**, de coordenadas **N 9.719.465,62m** e **E 581.544,77m** ; deste segue com azimute de 179°01'55,35" por uma distância de 1,76m, até o ponto **P605**, de coordenadas **N 9.719.463,86m** e **E 581.544,80m** ; deste segue com azimute de 180°59'33,73" por uma distância de 1,76m, até o ponto **P606**, de coordenadas **N 9.719.462,09m** e **E 581.544,77m** ; deste segue com azimute de 182°42'39,47" por uma distância de 1,76m, até o ponto **P607**, de coordenadas **N 9.719.460,33m** e **E 581.544,69m** ; deste segue com azimute de 184°51'50,52" por uma distância de 1,76m, até o ponto **P608**, de coordenadas **N 9.719.458,58m** e **E 581.544,54m** ; deste segue com azimute de 187°36'57,16" por uma distância de 1,76m, até o ponto **P609**, de coordenadas **N 9.719.456,84m** e **E 581.544,31m** ; deste segue com azimute de 190°43'09,17" por uma distância de 1,76m, até o ponto **P610**, de coordenadas **N 9.719.455,10m** e **E 581.543,98m** ; deste segue com azimute de 193°14'20,87" por uma distância de 1,76m, até o ponto **P611**, de coordenadas **N 9.719.453,39m** e **E 581.543,57m** ; deste segue com azimute de 194°58'15,22" por uma distância de 1,76m, até o ponto **P612**, de coordenadas **N 9.719.451,69m** e **E 581.543,12m** ; deste segue com azimute de 196°12'21,05" por uma distância de 1,74m, até o ponto **P613**, de coordenadas **N 9.719.450,01m** e **E 581.542,63m** ; deste segue com azimute de 198°02'45,24" por uma distância de 1,73m, até o ponto **P614**, de coordenadas **N 9.719.448,37m** e **E 581.542,10m** ; deste segue com azimute de 200°46'22,65" por uma distância de 1,72m, até o ponto **P615**, de coordenadas **N 9.719.446,77m** e **E 581.541,49m** ; deste segue com azimute de 203°54'12,53" por uma distância de 1,72m, até o ponto **P616**, de coordenadas **N 9.719.445,19m** e **E 581.540,79m** ; deste segue com azimute de 205°31'48,85" por uma distância de 1,73m, até o ponto **P617**, de coordenadas **N 9.719.443,64m** e **E 581.540,05m** ; deste segue com azimute de 205°11'37,87" por uma distância de 1,74m, até o ponto **P618**, de coordenadas **N 9.719.442,06m** e **E 581.539,31m** ; deste segue com azimute de 203°20'43,22" por uma distância de 1,76m, até o ponto **P619**, de coordenadas **N 9.719.440,45m** e **E 581.538,61m** ; deste segue com azimute de 201°37'30,42" por uma distância de 1,77m, até o ponto **P620**, de coordenadas **N 9.719.438,81m** e **E 581.537,96m** ; deste segue com azimute de 200°24'23,46" por uma distância de 1,76m, até o ponto **P621**, de coordenadas **N 9.719.437,15m** e **E 581.537,34m** ; deste segue com azimute de 199°31'42,26" por uma distância de 1,75m, até o ponto **P622**, de coordenadas **N 9.719.435,50m** e **E 581.536,76m** ; deste segue com



PREFEITURA DE SÃO LUÍS

SECRETARIA MUNICIPAL DE GOVERNO

MINUTA DE ANTEPROJETO DE LEI Nº _____ DE _____ DE 2019

azimute de 198°25'47,85" por uma distância de 1,75m, até o ponto **P623**, de coordenadas **N 9.719.433,84m** e **E 581.536,21m** ; deste segue com azimute de 196°58'53,39" por uma distância de 1,75m, até o ponto **P624**, de coordenadas **N 9.719.432,17m** e **E 581.535,69m** ; deste segue com azimute de 195°25'10,53" por uma distância de 1,76m, até o ponto **P625**, de coordenadas **N 9.719.430,48m** e **E 581.535,23m** ; deste segue com azimute de 194°36'49,41" por uma distância de 1,75m, até o ponto **P626**, de coordenadas **N 9.719.428,78m** e **E 581.534,79m** ; deste segue com azimute de 194°46'20,02" por uma distância de 1,73m, até o ponto **P627**, de coordenadas **N 9.719.427,10m** e **E 581.534,34m** ; deste segue com azimute de 195°18'46,26" por uma distância de 1,70m, até o ponto **P628**, de coordenadas **N 9.719.425,46m** e **E 581.533,89m** ; deste segue com azimute de 193°45'15,92" por uma distância de 1,68m, até o ponto **P629**, de coordenadas **N 9.719.423,83m** e **E 581.533,49m** ; deste segue com azimute de 189°24'48,37" por uma distância de 1,67m, até o ponto **P630**, de coordenadas **N 9.719.422,18m** e **E 581.533,22m** ; deste segue com azimute de 183°35'53,60" por uma distância de 1,69m, até o ponto **P631**, de coordenadas **N 9.719.420,49m** e **E 581.533,11m** ; deste segue com azimute de 181°08'26,63" por uma distância de 1,71m, até o ponto **P632**, de coordenadas **N 9.719.418,78m** e **E 581.533,08m** ; deste segue com azimute de 183°03'59,51" por uma distância de 1,71m, até o ponto **P633**, de coordenadas **N 9.719.417,08m** e **E 581.532,99m** ; deste segue com azimute de 188°22'57,65" por uma distância de 1,69m, até o ponto **P634**, de coordenadas **N 9.719.415,40m** e **E 581.532,74m** ; deste segue com azimute de 193°19'43,08" por uma distância de 1,62m, até o ponto **P635**, de coordenadas **N 9.719.413,83m** e **E 581.532,37m** ; deste segue com azimute de 197°24'20,53" por uma distância de 1,47m, até o ponto **P636**, de coordenadas **N 9.719.412,43m** e **E 581.531,93m** ; deste segue com azimute de 199°47'33,41" por uma distância de 1,26m, até o ponto **P637**, de coordenadas **N 9.719.411,25m** e **E 581.531,50m** ; deste segue com azimute de 193°59'39,04" por uma distância de 1,12m, até o ponto **P638**, de coordenadas **N 9.719.410,16m** e **E 581.531,24m** ; deste segue com azimute de 177°33'10,57" por uma distância de 1,13m, até o ponto **P639**, de coordenadas **N 9.719.409,04m** e **E 581.531,28m** ; deste segue com azimute de 159°16'33,24" por uma distância de 1,37m, até o ponto **P640**, de coordenadas **N 9.719.407,76m** e **E 581.531,77m** ; deste segue com azimute de 147°31'20,27" por uma distância de 1,60m, até o ponto **P641**, de coordenadas **N 9.719.406,40m** e **E 581.532,63m** ; deste segue com azimute de 138°59'46,24" por uma distância de 1,73m, até o ponto **P642**, de coordenadas **N 9.719.405,09m** e **E 581.533,77m** ; deste segue com azimute de 131°56'50,47" por uma distância de 1,76m, até o ponto **P643**, de coordenadas **N 9.719.403,91m** e **E 581.535,08m** ; deste segue com azimute de 128°37'50,57" por uma distância de 1,77m, até o ponto **P644**, de coordenadas **N 9.719.402,81m** e **E 581.536,46m** ; deste segue com azimute de 129°43'28,23" por uma distância de 1,75m, até o ponto **P645**, de coordenadas **N 9.719.401,69m** e **E 581.537,81m** ; deste segue com azimute de 134°23'46,14" por uma distância de 1,70m, até o ponto **P646**, de coordenadas **N 9.719.400,50m** e **E 581.539,02m** ; deste segue com azimute de 139°16'00,95" por uma distância de 1,54m, até o ponto **P647**, de coordenadas **N 9.719.399,34m** e **E 581.540,03m** ; deste segue com azimute de 144°29'59,93" por uma distância de 1,25m, até o ponto **P648**, de coordenadas **N 9.719.398,32m** e **E 581.540,75m** ; deste segue com azimute de 153°54'33,26" por uma distância de 0,89m, até o ponto **P649**, de coordenadas **N 9.719.397,52m** e **E 581.541,14m** ; deste segue com azimute de 176°33'37,85" por uma distância de 0,72m, até o ponto **P650**, de coordenadas **N 9.719.396,80m** e **E 581.541,19m** ; deste segue com azimute de 199°51'23,62" por uma distância de 0,90m, até o ponto **P651**, de coordenadas **N 9.719.395,95m** e **E 581.540,88m** ; deste segue com azimute de 209°18'23,74" por uma distância de 1,29m, até o ponto **P652**, de coordenadas **N 9.719.394,83m** e **E 581.540,25m** ; deste segue com azimute de 211°01'15,47" por uma distância de 1,61m, até o ponto **P653**, de coordenadas **N 9.719.393,44m** e **E 581.539,42m** ; deste segue com azimute de 209°12'10,54" por uma distância de 1,82m, até o ponto **P654**, de coordenadas **N 9.719.391,86m** e **E 581.538,53m** ; deste segue com azimute de 205°25'05,39" por uma distância de 1,91m, até o ponto **P655**, de coordenadas **N 9.719.390,14m** e **E 581.537,72m** ; deste segue com azimute de 202°28'38,92" por uma distância de 1,92m, até o ponto **P656**, de coordenadas **N 9.719.388,37m** e **E 581.536,98m** ; deste segue com azimute de 200°46'59,71" por uma distância de 1,84m, até o ponto **P657**, de coordenadas **N 9.719.386,64m** e **E 581.536,33m** ; deste segue com azimute de 198°49'15,37" por uma distância de 1,69m, até o ponto **P658**, de coordenadas **N 9.719.385,04m** e **E 581.535,78m** ; deste segue com azimute de 189°44'19,24" por uma distância de 1,49m, até o ponto **P659**, de coordenadas **N 9.719.383,57m** e **E 581.535,53m** ; deste segue com azimute de 168°49'20,36" por uma distância de 1,37m, até o ponto **P660**, de coordenadas **N 9.719.382,23m** e **E 581.535,80m** ; deste segue com azimute de 142°46'10,62" por uma distância de 1,14m, até o ponto **P661**, de coordenadas **N 9.719.381,33m** e **E 581.536,48m** ; deste segue com azimute de 28°18'16,98" por uma distância de 2,50m, até o ponto **P662**, de coordenadas **N 9.719.383,53m** e **E 581.537,67m** ; deste segue com azimute de 29°10'27,94" por uma distância de 1,54m, até o ponto **P663**, de coordenadas **N 9.719.384,87m** e **E 581.538,42m** ; deste segue com azimute de 29°56'43,69" por uma distância de 1,43m, até o ponto **P664**, de coordenadas **N 9.719.386,11m** e **E 581.539,14m** ; deste segue com azimute de 30°53'44,88" por uma distância de 1,22m, até o ponto **P665**, de coordenadas **N 9.719.387,16m** e **E**



PREFEITURA DE SÃO LUÍS

SECRETARIA MUNICIPAL DE GOVERNO

MINUTA DE ANTEPROJETO DE LEI Nº _____ DE _____ DE 2019

581.539,76m ; deste segue com azimute de $32^{\circ}11'52,64''$ por uma distância de 1,09m, até o ponto **P666**, de coordenadas **N 9.719.388,08m** e **E 581.540,34m** ; deste segue com azimute de $33^{\circ}32'02,43''$ por uma distância de 1,10m, até o ponto **P667**, de coordenadas **N 9.719.389,00m** e **E 581.540,95m** ; deste segue com azimute de $34^{\circ}25'43,59''$ por uma distância de 1,19m, até o ponto **P668**, de coordenadas **N 9.719.389,98m** e **E 581.541,62m** ; deste segue com azimute de $34^{\circ}41'52,80''$ por uma distância de 2,01m, até o ponto **P669**, de coordenadas **N 9.719.391,63m** e **E 581.542,76m** ; deste segue com azimute de $32^{\circ}46'04,62''$ por uma distância de 1,36m, até o ponto **P670**, de coordenadas **N 9.719.392,77m** e **E 581.543,50m** ; deste segue com azimute de $26^{\circ}07'40,36''$ por uma distância de 2,42m, até o ponto **P671**, de coordenadas **N 9.719.394,94m** e **E 581.544,56m** ; deste segue com azimute de $26^{\circ}58'17,36''$ por uma distância de 1,57m, até o ponto **P672**, de coordenadas **N 9.719.396,34m** e **E 581.545,27m** ; deste segue com azimute de $28^{\circ}49'57,30''$ por uma distância de 1,72m, até o ponto **P673**, de coordenadas **N 9.719.397,85m** e **E 581.546,11m** ; deste segue com azimute de $31^{\circ}31'13,12''$ por uma distância de 1,76m, até o ponto **P674**, de coordenadas **N 9.719.399,35m** e **E 581.547,03m** ; deste segue com azimute de $33^{\circ}53'32,12''$ por uma distância de 1,76m, até o ponto **P675**, de coordenadas **N 9.719.400,81m** e **E 581.548,01m** ; deste segue com azimute de $35^{\circ}40'45,87''$ por uma distância de 1,75m, até o ponto **P676**, de coordenadas **N 9.719.402,23m** e **E 581.549,03m** ; deste segue com azimute de $36^{\circ}58'53,50''$ por uma distância de 1,72m, até o ponto **P677**, de coordenadas **N 9.719.403,60m** e **E 581.550,06m** ; deste segue com azimute de $38^{\circ}01'39,27''$ por uma distância de 1,69m, até o ponto **P678**, de coordenadas **N 9.719.404,94m** e **E 581.551,10m** ; deste segue com azimute de $38^{\circ}50'43,97''$ por uma distância de 1,69m, até o ponto **P679**, de coordenadas **N 9.719.406,25m** e **E 581.552,16m** ; deste segue com azimute de $39^{\circ}30'18,05''$ por uma distância de 1,69m, até o ponto **P680**, de coordenadas **N 9.719.407,55m** e **E 581.553,23m** ; deste segue com azimute de $40^{\circ}21'54,40''$ por uma distância de 1,69m, até o ponto **P681**, de coordenadas **N 9.719.408,84m** e **E 581.554,33m** ; deste segue com azimute de $41^{\circ}31'03,36''$ por uma distância de 1,69m, até o ponto **P682**, de coordenadas **N 9.719.410,11m** e **E 581.555,45m** ; deste segue com azimute de $42^{\circ}41'43,86''$ por uma distância de 1,69m, até o ponto **P683**, de coordenadas **N 9.719.411,35m** e **E 581.556,60m** ; deste segue com azimute de $42^{\circ}49'50,33''$ por uma distância de 1,69m, até o ponto **P684**, de coordenadas **N 9.719.412,59m** e **E 581.557,75m** ; deste segue com azimute de $41^{\circ}39'04,63''$ por uma distância de 2,47m, até o ponto **P685**, de coordenadas **N 9.719.414,44m** e **E 581.559,39m** ; deste segue com azimute de $37^{\circ}32'46,47''$ por uma distância de 3,32m, até o ponto **P686**, de coordenadas **N 9.719.417,07m** e **E 581.561,41m** ; deste segue com azimute de $35^{\circ}15'57,76''$ por uma distância de 2,68m, até o ponto **P687**, de coordenadas **N 9.719.419,26m** e **E 581.562,96m** ; deste segue com azimute de $33^{\circ}18'11,23''$ por uma distância de 1,72m, até o ponto **P688**, de coordenadas **N 9.719.420,70m** e **E 581.563,91m** ; deste segue com azimute de $30^{\circ}00'20,70''$ por uma distância de 1,72m, até o ponto **P689**, de coordenadas **N 9.719.422,18m** e **E 581.564,77m** ; deste segue com azimute de $25^{\circ}32'01,99''$ por uma distância de 2,56m, até o ponto **P690**, de coordenadas **N 9.719.424,49m** e **E 581.565,87m** ; deste segue com azimute de $15^{\circ}49'34,58''$ por uma distância de 3,43m, até o ponto **P691**, de coordenadas **N 9.719.427,79m** e **E 581.566,80m** ; deste segue com azimute de $3^{\circ}39'46,63''$ por uma distância de 3,20m, até o ponto **P692**, de coordenadas **N 9.719.430,99m** e **E 581.567,01m** ; deste segue com azimute de $346^{\circ}20'11,79''$ por uma distância de 2,97m, até o ponto **P693**, de coordenadas **N 9.719.433,87m** e **E 581.566,31m** ; deste segue com azimute de $337^{\circ}37'04,33''$ por uma distância de 2,50m, até o ponto **P694**, de coordenadas **N 9.719.436,19m** e **E 581.565,35m** ; deste segue com azimute de $337^{\circ}52'53,11''$ por uma distância de 1,16m, até o ponto **P695**, de coordenadas **N 9.719.437,26m** e **E 581.564,92m** ; deste segue com azimute de $340^{\circ}34'06,78''$ por uma distância de 1,04m, até o ponto **P696**, de coordenadas **N 9.719.438,24m** e **E 581.564,57m** ; deste segue com azimute de $344^{\circ}28'42,86''$ por uma distância de 1,12m, até o ponto **P697**, de coordenadas **N 9.719.439,32m** e **E 581.564,27m** ; deste segue com azimute de $347^{\circ}41'02,02''$ por uma distância de 1,36m, até o ponto **P698**, de coordenadas **N 9.719.440,65m** e **E 581.563,98m** ; deste segue com azimute de $349^{\circ}48'29,49''$ por uma distância de 1,56m, até o ponto **P699**, de coordenadas **N 9.719.442,18m** e **E 581.563,71m** ; deste segue com azimute de $351^{\circ}28'59,26''$ por uma distância de 1,67m, até o ponto **P700**, de coordenadas **N 9.719.443,83m** e **E 581.563,46m** ; deste segue com azimute de $352^{\circ}56'04,43''$ por uma distância de 1,67m, até o ponto **P701**, de coordenadas **N 9.719.445,48m** e **E 581.563,25m** ; deste segue com azimute de $353^{\circ}52'36,47''$ por uma distância de 1,52m, até o ponto **P702**, de coordenadas **N 9.719.447,00m** e **E 581.563,09m** ; deste segue com azimute de $354^{\circ}17'07,10''$ por uma distância de 1,22m, até o ponto **P703**, de coordenadas **N 9.719.448,21m** e **E 581.562,97m** ; deste segue com azimute de $357^{\circ}36'47,62''$ por uma distância de 0,90m, até o ponto **P704**, de coordenadas **N 9.719.449,11m** e **E 581.562,93m** ; deste segue com azimute de $12^{\circ}44'50,92''$ por uma distância de 1,21m, até o ponto **P705**, de coordenadas **N 9.719.450,29m** e **E 581.563,20m** ; deste segue com azimute de $20^{\circ}54'07,78''$ por uma distância de 2,35m, até o ponto **P706**, de coordenadas **N 9.719.452,49m** e **E 581.564,04m** ; deste segue com azimute de $23^{\circ}20'13,19''$ por uma distância de 3,96m, até o ponto **P707**, de coordenadas **N 9.719.456,12m** e **E 581.565,61m** ; deste segue com azimute de $25^{\circ}26'28,12''$ por uma distância de 4,72m, até o ponto **P708**, de



PREFEITURA DE SÃO LUÍS

SECRETARIA MUNICIPAL DE GOVERNO

MINUTA DE ANTEPROJETO DE LEI Nº _____ DE _____ DE 2019

coordenadas N **9.719.460,38m** e E **581.567,63m** ; deste segue com azimute de 29°14'36,37" por uma distância de 4,31m, até o ponto **P709**, de coordenadas N **9.719.464,15m** e E **581.569,74m** ; deste segue com azimute de 38°02'28,35" por uma distância de 3,07m, até o ponto **P710**, de coordenadas N **9.719.466,57m** e E **581.571,63m** ; deste segue com azimute de 52°33'15,27" por uma distância de 2,14m, até o ponto **P711**, de coordenadas N **9.719.467,87m** e E **581.573,33m** ; deste segue com azimute de 66°50'42,65" por uma distância de 1,76m, até o ponto **P712**, de coordenadas N **9.719.468,56m** e E **581.574,95m** ; deste segue com azimute de 71°53'51,26" por uma distância de 1,69m, até o ponto **P713**, de coordenadas N **9.719.469,08m** e E **581.576,56m** ; deste segue com azimute de 69°45'24,76" por uma distância de 1,65m, até o ponto **P714**, de coordenadas N **9.719.469,65m** e E **581.578,10m** ; deste segue com azimute de 61°18'45,45" por uma distância de 2,04m, até o ponto **P715**, de coordenadas N **9.719.470,63m** e E **581.579,89m** ; deste segue com azimute de 44°40'07,78" por uma distância de 3,24m, até o ponto **P716**, de coordenadas N **9.719.472,93m** e E **581.582,17m** ; deste segue com azimute de 48°05'59,33" por uma distância de 2,61m, até o ponto **P717**, de coordenadas N **9.719.474,68m** e E **581.584,11m** ; deste segue com azimute de 53°36'04,19" por uma distância de 3,37m, até o ponto **P718**, de coordenadas N **9.719.476,68m** e E **581.586,82m** ; deste segue com azimute de 57°27'18,29" por uma distância de 3,67m, até o ponto **P719**, de coordenadas N **9.719.478,65m** e E **581.589,92m** ; deste segue com azimute de 61°08'04,05" por uma distância de 3,37m, até o ponto **P720**, de coordenadas N **9.719.480,28m** e E **581.592,87m** ; deste segue com azimute de 66°30'42,41" por uma distância de 2,62m, até o ponto **P721**, de coordenadas N **9.719.481,33m** e E **581.595,27m** ; deste segue com azimute de 73°01'10,05" por uma distância de 2,04m, até o ponto **P722**, de coordenadas N **9.719.481,92m** e E **581.597,22m** ; deste segue com azimute de 77°45'13,80" por uma distância de 1,76m, até o ponto **P723**, de coordenadas N **9.719.482,29m** e E **581.598,94m** ; deste segue com azimute de 78°50'04,59" por uma distância de 1,70m, até o ponto **P724**, de coordenadas N **9.719.482,62m** e E **581.600,61m** ; deste segue com azimute de 80°29'52,15" por uma distância de 1,69m, até o ponto **P725**, de coordenadas N **9.719.482,90m** e E **581.602,28m** ; deste segue com azimute de 84°03'43,07" por uma distância de 1,68m, até o ponto **P726**, de coordenadas N **9.719.483,08m** e E **581.603,95m** ; deste segue com azimute de 89°11'00,77" por uma distância de 1,68m, até o ponto **P727**, de coordenadas N **9.719.483,10m** e E **581.605,63m** ; deste segue com azimute de 94°27'19,96" por uma distância de 1,69m, até o ponto **P728**, de coordenadas N **9.719.482,97m** e E **581.607,31m** ; deste segue com azimute de 99°30'52,38" por uma distância de 0,89m, até o ponto **P729**, de coordenadas N **9.719.482,82m** e E **581.608,19m** ; deste segue com azimute de 84°03'43,06" por uma distância de 0,21m, até o ponto **P730**, de coordenadas N **9.719.482,84m** e E **581.608,40m** ; deste segue com azimute de 89°11'00,77" por uma distância de 1,68m, até o ponto **P731**, de coordenadas N **9.719.482,87m** e E **581.610,08m** ; deste segue com azimute de 94°27'19,96" por uma distância de 1,69m, até o ponto **P732**, de coordenadas N **9.719.482,73m** e E **581.611,76m** ; deste segue com azimute de 99°30'52,38" por uma distância de 1,71m, até o ponto **P733**, de coordenadas N **9.719.482,45m** e E **581.613,45m** ; deste segue com azimute de 104°05'37,59" por uma distância de 1,73m, até o ponto **P734**, de coordenadas N **9.719.482,03m** e E **581.615,13m** ; deste segue com azimute de 107°12'27,07" por uma distância de 1,75m, até o ponto **P735**, de coordenadas N **9.719.481,51m** e E **581.616,79m** ; deste segue com azimute de 108°41'49,39" por uma distância de 1,75m, até o ponto **P736**, de coordenadas N **9.719.480,95m** e E **581.618,45m** ; deste segue com azimute de 108°50'39,22" por uma distância de 1,74m, até o ponto **P737**, de coordenadas N **9.719.480,39m** e E **581.620,10m** ; deste segue com azimute de 108°34'23,42" por uma distância de 1,74m, até o ponto **P738**, de coordenadas N **9.719.479,84m** e E **581.621,75m** ; deste segue com azimute de 108°06'58,13" por uma distância de 1,74m, até o ponto **P739**, de coordenadas N **9.719.479,29m** e E **581.623,40m** ; deste segue com azimute de 107°13'11,85" por uma distância de 1,78m, até o ponto **P740**, de coordenadas N **9.719.478,77m** e E **581.625,10m** ; deste segue com azimute de 105°06'40,99" por uma distância de 1,97m, até o ponto **P741**, de coordenadas N **9.719.478,25m** e E **581.627,01m** ; deste segue com azimute de 102°22'01,40" por uma distância de 2,34m, até o ponto **P742**, de coordenadas N **9.719.477,75m** e E **581.629,29m** ; deste segue com azimute de 100°09'13,88" por uma distância de 2,81m, até o ponto **P743**, de coordenadas N **9.719.477,26m** e E **581.632,05m** ; deste segue com azimute de 99°46'18,93" por uma distância de 2,98m, até o ponto **P744**, de coordenadas N **9.719.476,75m** e E **581.634,99m** ; deste segue com azimute de 101°12'29,35" por uma distância de 2,78m, até o ponto **P745**, de coordenadas N **9.719.476,21m** e E **581.637,71m** ; deste segue com azimute de 104°54'49,69" por uma distância de 2,29m, até o ponto **P746**, de coordenadas N **9.719.475,62m** e E **581.639,93m** ; deste segue com azimute de 109°21'09,95" por uma distância de 1,91m, até o ponto **P747**, de coordenadas N **9.719.474,99m** e E **581.641,73m** ; deste segue com azimute de 112°41'27,11" por uma distância de 1,72m, até o ponto **P748**, de coordenadas N **9.719.474,33m** e E **581.643,32m** ; deste segue com azimute de 113°54'04,53" por uma distância de 1,69m, até o ponto **P749**, de coordenadas N **9.719.473,64m** e E **581.644,86m** ; deste segue com azimute de 114°10'30,91" por uma distância de 1,66m, até o ponto **P750**, de coordenadas N **9.719.472,96m** e E **581.646,38m** ; deste segue com azimute de 113°54'02,20" por uma distância de



PREFEITURA DE SÃO LUÍS

SECRETARIA MUNICIPAL DE GOVERNO

MINUTA DE ANTEPROJETO DE LEI Nº _____ DE _____ DE 2019

1,62m, até o ponto **P751**, de coordenadas **N 9.719.472,31m** e **E 581.647,85m** ; deste segue com azimute de **111°58'17,59"** por uma distância de **0,33m**, até o ponto **P752**, de coordenadas **N 9.719.472,19m** e **E 581.648,16m** ; deste segue com azimute de **38°43'18,50"** por uma distância de **2,47m**, até o ponto **P753**, de coordenadas **N 9.719.474,11m** e **E 581.649,70m** ; deste segue com azimute de **24°07'06,19"** por uma distância de **2,08m**, até o ponto **P754**, de coordenadas **N 9.719.476,01m** e **E 581.650,55m** ; deste segue com azimute de **8°06'40,63"** por uma distância de **2,61m**, até o ponto **P755**, de coordenadas **N 9.719.478,60m** e **E 581.650,92m** ; deste segue com azimute de **8°23'12,63"** por uma distância de **1,57m**, até o ponto **P756**, de coordenadas **N 9.719.480,16m** e **E 581.651,15m** ; deste segue com azimute de **9°01'09,59"** por uma distância de **1,71m**, até o ponto **P757**, de coordenadas **N 9.719.481,85m** e **E 581.651,42m** ; deste segue com azimute de **9°55'09,47"** por uma distância de **1,74m**, até o ponto **P758**, de coordenadas **N 9.719.483,56m** e **E 581.651,72m** ; deste segue com azimute de **10°33'41,09"** por uma distância de **1,74m**, até o ponto **P759**, de coordenadas **N 9.719.485,27m** e **E 581.652,04m** ; deste segue com azimute de **10°47'45,86"** por uma distância de **1,75m**, até o ponto **P760**, de coordenadas **N 9.719.486,99m** e **E 581.652,36m** ; deste segue com azimute de **10°41'28,69"** por uma distância de **1,77m**, até o ponto **P761**, de coordenadas **N 9.719.488,73m** e **E 581.652,69m** ; deste segue com azimute de **10°30'22,90"** por uma distância de **2,55m**, até o ponto **P762**, de coordenadas **N 9.719.491,24m** e **E 581.653,16m** ; deste segue com azimute de **10°08'56,93"** por uma distância de **2,80m**, até o ponto **P763**, de coordenadas **N 9.719.493,99m** e **E 581.653,65m** ; deste segue com azimute de **10°18'18,54"** por uma distância de **1,79m**, até o ponto **P764**, de coordenadas **N 9.719.495,75m** e **E 581.653,97m** ; deste segue com azimute de **10°50'23,89"** por uma distância de **1,78m**, até o ponto **P765**, de coordenadas **N 9.719.497,50m** e **E 581.654,30m** ; deste segue com azimute de **11°27'30,65"** por uma distância de **1,77m**, até o ponto **P766**, de coordenadas **N 9.719.499,24m** e **E 581.654,66m** ; deste segue com azimute de **10°57'16,98"** por uma distância de **1,76m**, até o ponto **P767**, de coordenadas **N 9.719.500,97m** e **E 581.654,99m** ; deste segue com azimute de **8°59'44,87"** por uma distância de **2,33m**, até o ponto **P768**, de coordenadas **N 9.719.503,27m** e **E 581.655,36m** ; deste segue com azimute de **4°39'43,25"** por uma distância de **2,87m**, até o ponto **P769**, de coordenadas **N 9.719.506,13m** e **E 581.655,59m** ; deste segue com azimute de **5°14'39,16"** por uma distância de **1,72m**, até o ponto **P770**, de coordenadas **N 9.719.507,84m** e **E 581.655,75m** ; deste segue com azimute de **7°47'18,47"** por uma distância de **1,71m**, até o ponto **P771**, de coordenadas **N 9.719.509,53m** e **E 581.655,98m** ; deste segue com azimute de **11°56'28,00"** por uma distância de **1,70m**, até o ponto **P772**, de coordenadas **N 9.719.511,19m** e **E 581.656,33m** ; deste segue com azimute de **17°41'25,65"** por uma distância de **1,68m**, até o ponto **P773**, de coordenadas **N 9.719.512,79m** e **E 581.656,84m** ; deste segue com azimute de **24°37'25,10"** por uma distância de **1,68m**, até o ponto **P774**, de coordenadas **N 9.719.514,32m** e **E 581.657,54m** ; deste segue com azimute de **30°55'44,88"** por uma distância de **1,70m**, até o ponto **P775**, de coordenadas **N 9.719.515,78m** e **E 581.658,41m** ; deste segue com azimute de **36°10'07,43"** por uma distância de **1,71m**, até o ponto **P776**, de coordenadas **N 9.719.517,16m** e **E 581.659,42m** ; deste segue com azimute de **40°20'17,34"** por uma distância de **1,73m**, até o ponto **P777**, de coordenadas **N 9.719.518,48m** e **E 581.660,54m** ; deste segue com azimute de **43°11'54,79"** por uma distância de **1,75m**, até o ponto **P778**, de coordenadas **N 9.719.519,75m** e **E 581.661,74m** ; deste segue com azimute de **44°43'03,77"** por uma distância de **1,76m**, até o ponto **P779**, de coordenadas **N 9.719.521,01m** e **E 581.662,98m** ; deste segue com azimute de **45°09'02,50"** por uma distância de **1,77m**, até o ponto **P780**, de coordenadas **N 9.719.522,26m** e **E 581.664,24m** ; deste segue com azimute de **45°21'41,90"** por uma distância de **1,78m**, até o ponto **P781**, de coordenadas **N 9.719.523,50m** e **E 581.665,50m** ; deste segue com azimute de **45°33'56,34"** por uma distância de **1,77m**, até o ponto **P782**, de coordenadas **N 9.719.524,74m** e **E 581.666,77m** ; deste segue com azimute de **45°35'03,04"** por uma distância de **1,76m**, até o ponto **P783**, de coordenadas **N 9.719.525,97m** e **E 581.668,02m** ; deste segue com azimute de **44°40'48,24"** por uma distância de **1,74m**, até o ponto **P784**, de coordenadas **N 9.719.527,21m** e **E 581.669,24m** ; deste segue com azimute de **42°38'29,39"** por uma distância de **2,47m**, até o ponto **P785**, de coordenadas **N 9.719.529,03m** e **E 581.670,92m** ; deste segue com azimute de **37°35'07,57"** por uma distância de **3,12m**, até o ponto **P786**, de coordenadas **N 9.719.531,50m** e **E 581.672,82m** ; deste segue com azimute de **35°58'04,12"** por uma distância de **3,00m**, até o ponto **P787**, de coordenadas **N 9.719.533,93m** e **E 581.674,59m** ; deste segue com azimute de **35°20'39,09"** por uma distância de **1,73m**, até o ponto **P788**, de coordenadas **N 9.719.535,35m** e **E 581.675,59m** ; deste segue com azimute de **34°15'47,35"** por uma distância de **1,73m**, até o ponto **P789**, de coordenadas **N 9.719.536,77m** e **E 581.676,56m** ; deste segue com azimute de **34°26'58,23"** por uma distância de **1,74m**, até o ponto **P790**, de coordenadas **N 9.719.538,21m** e **E 581.677,55m** ; deste segue com azimute de **41°53'56,94"** por uma distância de **1,95m**, até o ponto **P791**, de coordenadas **N 9.719.539,66m** e **E 581.678,85m** ; deste segue com azimute de **53°27'02,39"** por uma distância de **2,47m**, até o ponto **P792**, de coordenadas **N 9.719.541,13m** e **E 581.680,83m** ; deste segue com azimute de **63°07'55,91"** por uma distância de **3,22m**, até o ponto **P793**, de coordenadas **N 9.719.542,59m** e **E 581.683,70m** ; deste segue com azimute de



PREFEITURA DE SÃO LUÍS

SECRETARIA MUNICIPAL DE GOVERNO

MINUTA DE ANTEPROJETO DE LEI Nº _____ DE _____ DE 2019

69°42'47,98" por uma distância de 3,50m, até o ponto **P794**, de coordenadas **N 9.719.543,80m** e **E 581.686,99m** ; deste segue com azimute de 77°00'27,34" por uma distância de 3,14m, até o ponto **P795**, de coordenadas **N 9.719.544,51m** e **E 581.690,04m** ; deste segue com azimute de 89°23'04,10" por uma distância de 2,34m, até o ponto **P796**, de coordenadas **N 9.719.544,53m** e **E 581.692,39m** ; deste segue com azimute de 104°28'30,96" por uma distância de 1,46m, até o ponto **P797**, de coordenadas **N 9.719.544,17m** e **E 581.693,81m** ; deste segue com azimute de 112°26'43,68" por uma distância de 0,09m, até o ponto **P798**, de coordenadas **N 9.719.544,13m** e **E 581.693,89m** ; deste segue com azimute de 77°00'27,34" por uma distância de 0,62m, até o ponto **P799**, de coordenadas **N 9.719.544,27m** e **E 581.694,50m** ; deste segue com azimute de 89°23'04,10" por uma distância de 2,34m, até o ponto **P800**, de coordenadas **N 9.719.544,30m** e **E 581.696,84m** ; deste segue com azimute de 104°28'30,96" por uma distância de 1,79m, até o ponto **P801**, de coordenadas **N 9.719.543,85m** e **E 581.698,57m** ; deste segue com azimute de 114°10'08,97" por uma distância de 0,98m, até o ponto **P802**, de coordenadas **N 9.719.543,45m** e **E 581.699,46m** ; deste segue com azimute de 50°10'57,98" por uma distância de 0,96m, até o ponto **P803**, de coordenadas **N 9.719.544,07m** e **E 581.700,21m** ; deste segue com azimute de 30°49'09,89" por uma distância de 2,77m, até o ponto **P804**, de coordenadas **N 9.719.546,45m** e **E 581.701,62m** ; deste segue com azimute de 26°21'52,28" por uma distância de 2,26m, até o ponto **P805**, de coordenadas **N 9.719.548,47m** e **E 581.702,63m** ; deste segue com azimute de 27°52'20,24" por uma distância de 1,33m, até o ponto **P806**, de coordenadas **N 9.719.549,65m** e **E 581.703,25m** ; deste segue com azimute de 32°56'06,33" por uma distância de 1,66m, até o ponto **P807**, de coordenadas **N 9.719.551,04m** e **E 581.704,15m** ; deste segue com azimute de 40°50'39,03" por uma distância de 1,94m, até o ponto **P808**, de coordenadas **N 9.719.552,51m** e **E 581.705,42m** ; deste segue com azimute de 50°10'40,75" por uma distância de 2,17m, até o ponto **P809**, de coordenadas **N 9.719.553,90m** e **E 581.707,09m** ; deste segue com azimute de 58°52'07,29" por uma distância de 2,23m, até o ponto **P810**, de coordenadas **N 9.719.555,06m** e **E 581.709,00m** ; deste segue com azimute de 68°51'24,62" por uma distância de 2,09m, até o ponto **P811**, de coordenadas **N 9.719.555,81m** e **E 581.710,96m** ; deste segue com azimute de 82°00'07,21" por uma distância de 1,82m, até o ponto **P812**, de coordenadas **N 9.719.556,07m** e **E 581.712,76m** ; deste segue com azimute de 93°34'48,64" por uma distância de 1,54m, até o ponto **P813**, de coordenadas **N 9.719.555,97m** e **E 581.714,29m** ; deste segue com azimute de 101°09'43,23" por uma distância de 1,19m, até o ponto **P814**, de coordenadas **N 9.719.555,74m** e **E 581.715,46m** ; deste segue com azimute de 104°35'21,39" por uma distância de 0,40m, até o ponto **P815**, de coordenadas **N 9.719.555,64m** e **E 581.715,84m** ; deste segue com azimute de 82°00'07,21" por uma distância de 1,38m, até o ponto **P816**, de coordenadas **N 9.719.555,83m** e **E 581.717,21m** ; deste segue com azimute de 93°34'48,64" por uma distância de 1,54m, até o ponto **P817**, de coordenadas **N 9.719.555,74m** e **E 581.718,75m** ; deste segue com azimute de 101°09'43,23" por uma distância de 1,19m, até o ponto **P818**, de coordenadas **N 9.719.555,51m** e **E 581.719,91m** ; deste segue com azimute de 104°35'21,39" por uma distância de 0,79m, até o ponto **P819**, de coordenadas **N 9.719.555,31m** e **E 581.720,67m** ; deste segue com azimute de 108°36'20,73" por uma distância de 0,63m, até o ponto **P820**, de coordenadas **N 9.719.555,11m** e **E 581.721,27m** ; deste segue com azimute de 111°19'21,92" por uma distância de 0,79m, até o ponto **P821**, de coordenadas **N 9.719.554,82m** e **E 581.722,00m** ; deste segue com azimute de 111°05'39,41" por uma distância de 1,18m, até o ponto **P822**, de coordenadas **N 9.719.554,40m** e **E 581.723,10m** ; deste segue com azimute de 109°22'47,96" por uma distância de 1,49m, até o ponto **P823**, de coordenadas **N 9.719.553,90m** e **E 581.724,51m** ; deste segue com azimute de 106°28'38,02" por uma distância de 1,65m, até o ponto **P824**, de coordenadas **N 9.719.553,43m** e **E 581.726,09m** ; deste segue com azimute de 103°18'53,25" por uma distância de 1,69m, até o ponto **P825**, de coordenadas **N 9.719.553,05m** e **E 581.727,73m** ; deste segue com azimute de 104°51'20,77" por uma distância de 1,72m, até o ponto **P826**, de coordenadas **N 9.719.552,61m** e **E 581.729,39m** ; deste segue com azimute de 111°59'06,70" por uma distância de 1,79m, até o ponto **P827**, de coordenadas **N 9.719.551,93m** e **E 581.731,05m** ; deste segue com azimute de 121°53'08,19" por uma distância de 1,93m, até o ponto **P828**, de coordenadas **N 9.719.550,92m** e **E 581.732,69m** ; deste segue com azimute de 128°15'08,20" por uma distância de 2,02m, até o ponto **P829**, de coordenadas **N 9.719.549,66m** e **E 581.734,28m** ; deste segue com azimute de 130°58'46,84" por uma distância de 2,00m, até o ponto **P830**, de coordenadas **N 9.719.548,35m** e **E 581.735,79m** ; deste segue com azimute de 131°22'49,97" por uma distância de 1,87m, até o ponto **P831**, de coordenadas **N 9.719.547,12m** e **E 581.737,19m** ; deste segue com azimute de 132°56'47,06" por uma distância de 1,76m, até o ponto **P832**, de coordenadas **N 9.719.545,92m** e **E 581.738,48m** ; deste segue com azimute de 136°43'49,56" por uma distância de 1,71m, até o ponto **P833**, de coordenadas **N 9.719.544,67m** e **E 581.739,66m** ; deste segue com azimute de 141°50'16,69" por uma distância de 1,72m, até o ponto **P834**, de coordenadas **N 9.719.543,32m** e **E 581.740,72m** ; deste segue com azimute de 145°14'02,18" por uma distância de 1,73m, até o ponto **P835**, de coordenadas **N 9.719.541,89m** e **E 581.741,71m** ; deste segue com azimute de 146°18'27,39" por uma distância de 1,73m, até o ponto **P836**, de coordenadas **N 9.719.540,45m** e **E 581.742,67m**



PREFEITURA DE SÃO LUÍS

SECRETARIA MUNICIPAL DE GOVERNO

MINUTA DE ANTEPROJETO DE LEI Nº _____ DE _____ DE 2019

; deste segue com azimute de 145°32'53,28" por uma distância de 1,71m, até o ponto **P837**, de coordenadas N **9.719.539,04m** e E **581.743,64m** ; deste segue com azimute de 144°46'52,06" por uma distância de 1,70m, até o ponto **P838**, de coordenadas N **9.719.537,65m** e E **581.744,62m** ; deste segue com azimute de 144°29'05,33" por uma distância de 1,69m, até o ponto **P839**, de coordenadas N **9.719.536,27m** e E **581.745,60m** ; deste segue com azimute de 144°31'53,27" por uma distância de 1,69m, até o ponto **P840**, de coordenadas N **9.719.534,89m** e E **581.746,58m** ; deste segue com azimute de 144°22'30,25" por uma distância de 1,69m, até o ponto **P841**, de coordenadas N **9.719.533,52m** e E **581.747,57m** ; deste segue com azimute de 143°52'37,76" por uma distância de 1,69m, até o ponto **P842**, de coordenadas N **9.719.532,15m** e E **581.748,57m** ; deste segue com azimute de 143°02'16,38" por uma distância de 1,67m, até o ponto **P843**, de coordenadas N **9.719.530,81m** e E **581.749,57m** ; deste segue com azimute de 141°49'36,59" por uma distância de 1,61m, até o ponto **P844**, de coordenadas N **9.719.529,55m** e E **581.750,57m** ; deste segue com azimute de 140°04'44,60" por uma distância de 1,50m, até o ponto **P845**, de coordenadas N **9.719.528,40m** e E **581.751,53m** ; deste segue com azimute de 137°50'28,41" por uma distância de 1,35m, até o ponto **P846**, de coordenadas N **9.719.527,39m** e E **581.752,44m** ; deste segue com azimute de 136°36'08,85" por uma distância de 1,24m, até o ponto **P847**, de coordenadas N **9.719.526,49m** e E **581.753,29m** ; deste segue com azimute de 137°12'58,45" por uma distância de 1,19m, até o ponto **P848**, de coordenadas N **9.719.525,62m** e E **581.754,10m** ; deste segue com azimute de 139°08'21,16" por uma distância de 1,20m, até o ponto **P849**, de coordenadas N **9.719.524,71m** e E **581.754,89m** ; deste segue com azimute de 139°28'33,22" por uma distância de 1,26m, até o ponto **P850**, de coordenadas N **9.719.523,75m** e E **581.755,71m** ; deste segue com azimute de 137°47'49,32" por uma distância de 1,38m, até o ponto **P851**, de coordenadas N **9.719.522,73m** e E **581.756,63m** ; deste segue com azimute de 134°42'47,70" por uma distância de 1,53m, até o ponto **P852**, de coordenadas N **9.719.521,65m** e E **581.757,72m** ; deste segue com azimute de 98°55'05,74" por uma distância de 18,75m, até o ponto **P853**, de coordenadas N **9.719.518,75m** e E **581.776,24m** ; deste segue com azimute de 70°52'58,17" por uma distância de 0,77m, até o ponto **P854**, de coordenadas N **9.719.519,00m** e E **581.776,96m** ; deste segue com azimute de 63°18'50,92" por uma distância de 2,44m, até o ponto **P855**, de coordenadas N **9.719.520,10m** e E **581.779,14m** ; deste segue com azimute de 57°54'25,19" por uma distância de 2,50m, até o ponto **P856**, de coordenadas N **9.719.521,42m** e E **581.781,26m** ; deste segue com azimute de 46°35'30,69" por uma distância de 3,40m, até o ponto **P857**, de coordenadas N **9.719.523,76m** e E **581.783,73m** ; deste segue com azimute de 40°26'14,95" por uma distância de 3,04m, até o ponto **P858**, de coordenadas N **9.719.526,07m** e E **581.785,71m** ; deste segue com azimute de 38°53'24,20" por uma distância de 3,19m, até o ponto **P859**, de coordenadas N **9.719.528,56m** e E **581.787,71m** ; deste segue com azimute de 39°47'36,29" por uma distância de 1,69m, até o ponto **P860**, de coordenadas N **9.719.529,86m** e E **581.788,79m** ; deste segue com azimute de 41°44'30,02" por uma distância de 1,68m, até o ponto **P861**, de coordenadas N **9.719.531,11m** e E **581.789,91m** ; deste segue com azimute de 44°41'11,89" por uma distância de 1,69m, até o ponto **P862**, de coordenadas N **9.719.532,31m** e E **581.791,10m** ; deste segue com azimute de 48°14'24,45" por uma distância de 1,70m, até o ponto **P863**, de coordenadas N **9.719.533,45m** e E **581.792,37m** ; deste segue com azimute de 51°08'31,38" por uma distância de 1,72m, até o ponto **P864**, de coordenadas N **9.719.534,53m** e E **581.793,71m** ; deste segue com azimute de 53°09'38,99" por uma distância de 1,71m, até o ponto **P865**, de coordenadas N **9.719.535,55m** e E **581.795,08m** ; deste segue com azimute de 55°11'34,29" por uma distância de 1,69m, até o ponto **P866**, de coordenadas N **9.719.536,52m** e E **581.796,47m** ; deste segue com azimute de 60°46'41,32" por uma distância de 1,65m, até o ponto **P867**, de coordenadas N **9.719.537,33m** e E **581.797,91m** ; deste segue com azimute de 71°07'08,25" por uma distância de 1,63m, até o ponto **P868**, de coordenadas N **9.719.537,86m** e E **581.799,45m** ; deste segue com azimute de 84°50'30,15" por uma distância de 1,67m, até o ponto **P869**, de coordenadas N **9.719.538,01m** e E **581.801,12m** ; deste segue com azimute de 97°23'30,52" por uma distância de 1,76m, até o ponto **P870**, de coordenadas N **9.719.537,78m** e E **581.802,87m** ; deste segue com azimute de 108°11'01,14" por uma distância de 1,86m, até o ponto **P871**, de coordenadas N **9.719.537,20m** e E **581.804,64m** ; deste segue com azimute de 117°11'28,51" por uma distância de 0,77m, até o ponto **P872**, de coordenadas N **9.719.536,84m** e E **581.805,33m** ; deste segue com azimute de 53°53'13,27" por uma distância de 1,38m, até o ponto **P873**, de coordenadas N **9.719.537,66m** e E **581.806,45m** ; deste segue com azimute de 129°10'24,01" por uma distância de 9,79m, até o ponto **P874**, de coordenadas N **9.719.531,47m** e E **581.814,04m** ; deste segue com azimute de 117°26'03,39" por uma distância de 0,84m, até o ponto **P875**, de coordenadas N **9.719.531,09m** e E **581.814,78m** ; deste segue com azimute de 114°09'08,01" por uma distância de 2,00m, até o ponto **P876**, de coordenadas N **9.719.530,27m** e E **581.816,61m** ; deste segue com azimute de 115°17'52,02" por uma distância de 1,98m, até o ponto **P877**, de coordenadas N **9.719.529,42m** e E **581.818,40m** ; deste segue com azimute de 122°19'07,60" por uma distância de 1,88m, até o ponto **P878**, de coordenadas N **9.719.528,42m** e E **581.819,99m** ; deste segue com azimute de 134°49'59,07" por uma distância de 1,77m, até o ponto **P879**, de coordenadas N



PREFEITURA DE SÃO LUÍS

SECRETARIA MUNICIPAL DE GOVERNO

MINUTA DE ANTEPROJETO DE LEI Nº _____ DE _____ DE 2019

9.719.527,17m e E 581.821,24m ; deste segue com azimute de 146°04'50,62" por uma distância de 1,66m, até o ponto P880, de coordenadas N 9.719.525,79m e E 581.822,17m ; deste segue com azimute de 154°30'39,42" por uma distância de 1,51m, até o ponto P881, de coordenadas N 9.719.524,43m e E 581.822,82m ; deste segue com azimute de 161°04'45,89" por uma distância de 0,16m, até o ponto P882, de coordenadas N 9.719.524,28m e E 581.822,87m ; deste segue com azimute de 129°10'24,01" por uma distância de 6,87m, até o ponto P883, de coordenadas N 9.719.519,94m e E 581.828,20m ; deste segue com azimute de 142°48'35,52" por uma distância de 186,51m, até o ponto P884, de coordenadas N 9.719.371,35m e E 581.940,94m ; deste segue com azimute de 138°09'20,41" por uma distância de 78,83m, até o ponto P885, de coordenadas N 9.719.312,63m e E 581.993,53m ; deste segue com azimute de 87°30'45,06" por uma distância de 142,43m, até o ponto P886, de coordenadas N 9.719.318,81m e E 582.135,83m ; deste segue com azimute de 123°40'03,29" por uma distância de 44,60m, até o ponto P887, de coordenadas N 9.719.294,08m e E 582.172,95m ; deste segue com azimute de 133°44'16,78" por uma distância de 114,27m, até o ponto P888, de coordenadas N 9.719.215,08m e E 582.255,51m ; deste segue com azimute de 59°32'27,60" por uma distância de 0,43m, até o ponto P889, de coordenadas N 9.719.215,29m e E 582.255,88m ; deste segue com azimute de 59°48'25,21" por uma distância de 1,74m, até o ponto P890, de coordenadas N 9.719.216,17m e E 582.257,38m ; deste segue com azimute de 59°34'11,83" por uma distância de 1,73m, até o ponto P891, de coordenadas N 9.719.217,05m e E 582.258,88m ; deste segue com azimute de 59°01'38,92" por uma distância de 1,71m, até o ponto P892, de coordenadas N 9.719.217,93m e E 582.260,34m ; deste segue com azimute de 59°01'44,53" por uma distância de 1,71m, até o ponto P893, de coordenadas N 9.719.218,80m e E 582.261,81m ; deste segue com azimute de 59°47'18,12" por uma distância de 1,72m, até o ponto P894, de coordenadas N 9.719.219,67m e E 582.263,30m ; deste segue com azimute de 60°59'36,91" por uma distância de 1,76m, até o ponto P895, de coordenadas N 9.719.220,52m e E 582.264,83m ; deste segue com azimute de 61°34'46,47" por uma distância de 1,78m, até o ponto P896, de coordenadas N 9.719.221,37m e E 582.266,40m ; deste segue com azimute de 61°19'41,40" por uma distância de 1,80m, até o ponto P897, de coordenadas N 9.719.222,24m e E 582.267,98m ; deste segue com azimute de 60°36'14,86" por uma distância de 1,80m, até o ponto P898, de coordenadas N 9.719.223,12m e E 582.269,54m ; deste segue com azimute de 60°48'57,06" por uma distância de 1,80m, até o ponto P899, de coordenadas N 9.719.223,99m e E 582.271,11m ; deste segue com azimute de 62°19'03,36" por uma distância de 1,80m, até o ponto P900, de coordenadas N 9.719.224,83m e E 582.272,70m ; deste segue com azimute de 64°45'24,67" por uma distância de 1,80m, até o ponto P901, de coordenadas N 9.719.225,59m e E 582.274,33m ; deste segue com azimute de 66°45'56,46" por uma distância de 1,79m, até o ponto P902, de coordenadas N 9.719.226,30m e E 582.275,97m ; deste segue com azimute de 68°02'08,32" por uma distância de 1,77m, até o ponto P903, de coordenadas N 9.719.226,96m e E 582.277,61m ; deste segue com azimute de 68°39'47,27" por uma distância de 1,73m, até o ponto P904, de coordenadas N 9.719.227,59m e E 582.279,22m ; deste segue com azimute de 68°59'19,20" por uma distância de 1,70m, até o ponto P905, de coordenadas N 9.719.228,20m e E 582.280,81m ; deste segue com azimute de 69°05'04,49" por uma distância de 1,69m, até o ponto P906, de coordenadas N 9.719.228,80m e E 582.282,39m ; deste segue com azimute de 68°55'33,55" por uma distância de 1,69m, até o ponto P907, de coordenadas N 9.719.229,41m e E 582.283,96m ; deste segue com azimute de 68°26'58,94" por uma distância de 1,69m, até o ponto P908, de coordenadas N 9.719.230,03m e E 582.285,54m ; deste segue com azimute de 67°39'07,08" por uma distância de 1,71m, até o ponto P909, de coordenadas N 9.719.230,68m e E 582.287,12m ; deste segue com azimute de 66°34'32,74" por uma distância de 1,73m, até o ponto P910, de coordenadas N 9.719.231,37m e E 582.288,71m ; deste segue com azimute de 65°18'46,35" por uma distância de 1,75m, até o ponto P911, de coordenadas N 9.719.232,10m e E 582.290,29m ; deste segue com azimute de 63°51'33,84" por uma distância de 1,74m, até o ponto P912, de coordenadas N 9.719.232,87m e E 582.291,86m ; deste segue com azimute de 62°30'06,03" por uma distância de 1,73m, até o ponto P913, de coordenadas N 9.719.233,67m e E 582.293,40m ; deste segue com azimute de 62°31'11,25" por uma distância de 1,72m, até o ponto P914, de coordenadas N 9.719.234,46m e E 582.294,93m ; deste segue com azimute de 64°15'24,77" por uma distância de 1,72m, até o ponto P915, de coordenadas N 9.719.235,21m e E 582.296,48m ; deste segue com azimute de 67°27'44,56" por uma distância de 1,72m, até o ponto P916, de coordenadas N 9.719.235,87m e E 582.298,07m ; deste segue com azimute de 71°11'36,29" por uma distância de 1,72m, até o ponto P917, de coordenadas N 9.719.236,43m e E 582.299,70m ; deste segue com azimute de 75°17'22,88" por uma distância de 1,71m, até o ponto P918, de coordenadas N 9.719.236,86m e E 582.301,35m ; deste segue com azimute de 79°43'03,69" por uma distância de 1,69m, até o ponto P919, de coordenadas N 9.719.237,16m e E 582.303,01m ; deste segue com azimute de 83°59'37,24" por uma distância de 1,69m, até o ponto P920, de coordenadas N 9.719.237,34m e E 582.304,70m ; deste segue com azimute de 87°53'17,06" por uma distância de 1,71m, até o ponto P921, de coordenadas N 9.719.237,40m e E 582.306,41m ; deste segue com azimute de 90°53'34,94" por uma distância de 1,74m, até o



PREFEITURA DE SÃO LUÍS

SECRETARIA MUNICIPAL DE GOVERNO

MINUTA DE ANTEPROJETO DE LEI Nº _____ DE _____ DE 2019

ponto **P922**, de coordenadas **N 9.719.237,38m** e **E 582.308,14m** ; deste segue com azimute de **91°21'41,57"** por uma distância de **1,75m**, até o ponto **P923**, de coordenadas **N 9.719.237,33m** e **E 582.309,89m** ; deste segue com azimute de **88°54'44,98"** por uma distância de **1,73m**, até o ponto **P924**, de coordenadas **N 9.719.237,37m** e **E 582.311,62m** ; deste segue com azimute de **84°43'06,93"** por uma distância de **1,73m**, até o ponto **P925**, de coordenadas **N 9.719.237,53m** e **E 582.313,34m** ; deste segue com azimute de **84°14'14,91"** por uma distância de **1,88m**, até o ponto **P926**, de coordenadas **N 9.719.237,71m** e **E 582.315,21m** ; deste segue com azimute de **87°47'16,81"** por uma distância de **2,23m**, até o ponto **P927**, de coordenadas **N 9.719.237,80m** e **E 582.317,43m** ; deste segue com azimute de **92°37'07,16"** por uma distância de **2,69m**, até o ponto **P928**, de coordenadas **N 9.719.237,68m** e **E 582.320,12m** ; deste segue com azimute de **96°33'12,10"** por uma distância de **2,87m**, até o ponto **P929**, de coordenadas **N 9.719.237,35m** e **E 582.322,97m** ; deste segue com azimute de **100°45'21,82"** por uma distância de **2,69m**, até o ponto **P930**, de coordenadas **N 9.719.236,85m** e **E 582.325,62m** ; deste segue com azimute de **106°41'16,38"** por uma distância de **2,25m**, até o ponto **P931**, de coordenadas **N 9.719.236,20m** e **E 582.327,77m** ; deste segue com azimute de **113°03'54,30"** por uma distância de **1,91m**, até o ponto **P932**, de coordenadas **N 9.719.235,45m** e **E 582.329,53m** ; deste segue com azimute de **117°27'41,48"** por uma distância de **1,76m**, até o ponto **P933**, de coordenadas **N 9.719.234,64m** e **E 582.331,09m** ; deste segue com azimute de **118°50'53,53"** por uma distância de **1,75m**, até o ponto **P934**, de coordenadas **N 9.719.233,80m** e **E 582.332,62m** ; deste segue com azimute de **119°46'06,87"** por uma distância de **1,76m**, até o ponto **P935**, de coordenadas **N 9.719.232,92m** e **E 582.334,15m** ; deste segue com azimute de **120°58'20,61"** por uma distância de **1,76m**, até o ponto **P936**, de coordenadas **N 9.719.232,02m** e **E 582.335,66m** ; deste segue com azimute de **122°05'25,70"** por uma distância de **1,76m**, até o ponto **P937**, de coordenadas **N 9.719.231,08m** e **E 582.337,15m** ; deste segue com azimute de **121°37'01,28"** por uma distância de **1,75m**, até o ponto **P938**, de coordenadas **N 9.719.230,16m** e **E 582.338,65m** ; deste segue com azimute de **119°08'39,87"** por uma distância de **1,74m**, até o ponto **P939**, de coordenadas **N 9.719.229,31m** e **E 582.340,17m** ; deste segue com azimute de **115°09'54,35"** por uma distância de **1,73m**, até o ponto **P940**, de coordenadas **N 9.719.228,58m** e **E 582.341,73m** ; deste segue com azimute de **111°51'18,49"** por uma distância de **1,72m**, até o ponto **P941**, de coordenadas **N 9.719.227,93m** e **E 582.343,33m** ; deste segue com azimute de **109°46'38,09"** por uma distância de **1,72m**, até o ponto **P942**, de coordenadas **N 9.719.227,35m** e **E 582.344,95m** ; deste segue com azimute de **108°43'24,00"** por uma distância de **1,71m**, até o ponto **P943**, de coordenadas **N 9.719.226,80m** e **E 582.346,58m** ; deste segue com azimute de **107°51'26,94"** por uma distância de **1,71m**, até o ponto **P944**, de coordenadas **N 9.719.226,28m** e **E 582.348,21m** ; deste segue com azimute de **106°58'58,61"** por uma distância de **1,73m**, até o ponto **P945**, de coordenadas **N 9.719.225,77m** e **E 582.349,86m** ; deste segue com azimute de **106°15'41,03"** por uma distância de **1,74m**, até o ponto **P946**, de coordenadas **N 9.719.225,28m** e **E 582.351,53m** ; deste segue com azimute de **106°16'36,20"** por uma distância de **1,76m**, até o ponto **P947**, de coordenadas **N 9.719.224,79m** e **E 582.353,22m** ; deste segue com azimute de **107°09'07,30"** por uma distância de **1,78m**, até o ponto **P948**, de coordenadas **N 9.719.224,27m** e **E 582.354,92m** ; deste segue com azimute de **108°38'15,46"** por uma distância de **1,79m**, até o ponto **P949**, de coordenadas **N 9.719.223,69m** e **E 582.356,62m** ; deste segue com azimute de **109°48'56,31"** por uma distância de **0,51m**, até o ponto **P950**, de coordenadas **N 9.719.223,52m** e **E 582.357,10m** ; deste segue com azimute de **82°24'41,99"** por uma distância de **46,50m**, até o ponto **P951**, de coordenadas **N 9.719.229,66m** e **E 582.403,19m** ; deste segue com azimute de **87°59'31,82"** por uma distância de **140,23m**, até o ponto **P952**, de coordenadas **N 9.719.234,57m** e **E 582.543,33m** ; deste segue com azimute de **43°48'18,94"** por uma distância de **3,71m**, até o ponto **P953**, de coordenadas **N 9.719.237,25m** e **E 582.545,91m** ; deste segue com azimute de **20°32'05,36"** por uma distância de **0,01m**, até o ponto **P954**, de coordenadas **N 9.719.237,26m** e **E 582.545,91m** ; deste segue com azimute de **12°43'40,81"** por uma distância de **1,78m**, até o ponto **P955**, de coordenadas **N 9.719.239,00m** e **E 582.546,30m** ; deste segue com azimute de **9°24'58,21"** por uma distância de **1,98m**, até o ponto **P956**, de coordenadas **N 9.719.240,95m** e **E 582.546,62m** ; deste segue com azimute de **10°54'58,55"** por uma distância de **2,34m**, até o ponto **P957**, de coordenadas **N 9.719.243,24m** e **E 582.547,07m** ; deste segue com azimute de **14°50'48,74"** por uma distância de **2,81m**, até o ponto **P958**, de coordenadas **N 9.719.245,96m** e **E 582.547,79m** ; deste segue com azimute de **19°06'59,33"** por uma distância de **3,16m**, até o ponto **P959**, de coordenadas **N 9.719.248,94m** e **E 582.548,82m** ; deste segue com azimute de **24°01'10,47"** por uma distância de **3,33m**, até o ponto **P960**, de coordenadas **N 9.719.251,98m** e **E 582.550,17m** ; deste segue com azimute de **33°03'08,37"** por uma distância de **3,43m**, até o ponto **P961**, de coordenadas **N 9.719.254,86m** e **E 582.552,05m** ; deste segue com azimute de **53°38'25,63"** por uma distância de **4,16m**, até o ponto **P962**, de coordenadas **N 9.719.257,32m** e **E 582.555,39m** ; deste segue com azimute de **73°15'44,06"** por uma distância de **6,24m**, até o ponto **P963**, de coordenadas **N 9.719.259,12m** e **E 582.561,37m** ; deste segue com azimute de **84°01'35,38"** por uma distância de **6,16m**, até o ponto **P964**, de coordenadas **N 9.719.259,76m** e **E 582.567,49m** ; deste segue com azimute de **43°48'18,94"** por



PREFEITURA DE SÃO LUÍS

SECRETARIA MUNICIPAL DE GOVERNO

MINUTA DE ANTEPROJETO DE LEI Nº _____ DE _____ DE 2019

uma distância de 46,80m, até o ponto **P965**, de coordenadas **N 9.719.293,53m** e **E 582.599,88m** ; deste segue com azimute de $2^{\circ}36'16,01''$ por uma distância de 54,10m, até o ponto **P966**, de coordenadas **N 9.719.347,58m** e **E 582.602,34m** ; deste segue com azimute de $61^{\circ}03'19,08''$ por uma distância de 98,49m, até o ponto **P967**, de coordenadas **N 9.719.395,24m** e **E 582.688,53m** ; deste segue com azimute de $103^{\circ}16'26,70''$ por uma distância de 196,90m, até o ponto **P968**, de coordenadas **N 9.719.350,03m** e **E 582.880,17m** ; deste segue com azimute de $130^{\circ}06'42,35''$ por uma distância de 95,87m, até o ponto **P969**, de coordenadas **N 9.719.288,27m** e **E 582.953,49m** ; deste segue com azimute de $82^{\circ}25'25,73''$ por uma distância de 0,33m, até o ponto **P970**, de coordenadas **N 9.719.288,31m** e **E 582.953,82m** ; deste segue com azimute de $82^{\circ}25'25,00''$ por uma distância de 1,79m, até o ponto **P971**, de coordenadas **N 9.719.288,54m** e **E 582.955,59m** ; deste segue com azimute de $82^{\circ}25'26,06''$ por uma distância de 0,61m, até o ponto **P972**, de coordenadas **N 9.719.288,62m** e **E 582.956,19m** ; deste segue com azimute de $74^{\circ}14'16,07''$ por uma distância de 1,18m, até o ponto **P973**, de coordenadas **N 9.719.288,94m** e **E 582.957,32m** ; deste segue com azimute de $74^{\circ}14'16,11''$ por uma distância de 1,78m, até o ponto **P974**, de coordenadas **N 9.719.289,43m** e **E 582.959,04m** ; deste segue com azimute de $75^{\circ}00'34,60''$ por uma distância de 1,77m, até o ponto **P975**, de coordenadas **N 9.719.289,89m** e **E 582.960,75m** ; deste segue com azimute de $78^{\circ}49'30,04''$ por uma distância de 1,76m, até o ponto **P976**, de coordenadas **N 9.719.290,23m** e **E 582.962,48m** ; deste segue com azimute de $83^{\circ}31'01,75''$ por uma distância de 1,75m, até o ponto **P977**, de coordenadas **N 9.719.290,42m** e **E 582.964,21m** ; deste segue com azimute de $88^{\circ}35'25,01''$ por uma distância de 1,73m, até o ponto **P978**, de coordenadas **N 9.719.290,47m** e **E 582.965,95m** ; deste segue com azimute de $93^{\circ}59'32,05''$ por uma distância de 1,72m, até o ponto **P979**, de coordenadas **N 9.719.290,35m** e **E 582.967,67m** ; deste segue com azimute de $99^{\circ}18'40,08''$ por uma distância de 1,72m, até o ponto **P980**, de coordenadas **N 9.719.290,07m** e **E 582.969,36m** ; deste segue com azimute de $104^{\circ}24'57,04''$ por uma distância de 1,72m, até o ponto **P981**, de coordenadas **N 9.719.289,64m** e **E 582.971,02m** ; deste segue com azimute de $109^{\circ}11'51,31''$ por uma distância de 1,72m, até o ponto **P982**, de coordenadas **N 9.719.289,08m** e **E 582.972,65m** ; deste segue com azimute de $113^{\circ}17'03,04''$ por uma distância de 1,73m, até o ponto **P983**, de coordenadas **N 9.719.288,39m** e **E 582.974,24m** ; deste segue com azimute de $116^{\circ}36'44,23''$ por uma distância de 1,74m, até o ponto **P984**, de coordenadas **N 9.719.287,61m** e **E 582.975,80m** ; deste segue com azimute de $119^{\circ}15'09,12''$ por uma distância de 1,74m, até o ponto **P985**, de coordenadas **N 9.719.286,76m** e **E 582.977,32m** ; deste segue com azimute de $121^{\circ}21'16,60''$ por uma distância de 1,74m, até o ponto **P986**, de coordenadas **N 9.719.285,85m** e **E 582.978,81m** ; deste segue com azimute de $122^{\circ}58'25,58''$ por uma distância de 1,73m, até o ponto **P987**, de coordenadas **N 9.719.284,91m** e **E 582.980,26m** ; deste segue com azimute de $123^{\circ}46'10,50''$ por uma distância de 1,70m, até o ponto **P988**, de coordenadas **N 9.719.283,97m** e **E 582.981,67m** ; deste segue com azimute de $122^{\circ}17'04,88''$ por uma distância de 1,69m, até o ponto **P989**, de coordenadas **N 9.719.283,06m** e **E 582.983,10m** ; deste segue com azimute de $118^{\circ}07'25,07''$ por uma distância de 1,68m, até o ponto **P990**, de coordenadas **N 9.719.282,27m** e **E 582.984,59m** ; deste segue com azimute de $111^{\circ}42'41,36''$ por uma distância de 1,70m, até o ponto **P991**, de coordenadas **N 9.719.281,64m** e **E 582.986,17m** ; deste segue com azimute de $111^{\circ}42'41,00''$ por uma distância de 0,91m, até o ponto **P992**, de coordenadas **N 9.719.281,30m** e **E 582.987,02m** ; deste segue com azimute de $96^{\circ}00'14,96''$ por uma distância de 0,81m, até o ponto **P993**, de coordenadas **N 9.719.281,22m** e **E 582.987,82m** ; deste segue com azimute de $96^{\circ}00'14,98''$ por uma distância de 1,71m, até o ponto **P994**, de coordenadas **N 9.719.281,04m** e **E 582.989,53m** ; deste segue com azimute de $96^{\circ}00'15,27''$ por uma distância de 0,73m, até o ponto **P995**, de coordenadas **N 9.719.280,96m** e **E 582.990,25m** ; deste segue com azimute de $81^{\circ}07'00,02''$ por uma distância de 1,01m, até o ponto **P996**, de coordenadas **N 9.719.281,12m** e **E 582.991,26m** ; deste segue com azimute de $81^{\circ}07'00,21''$ por uma distância de 1,76m, até o ponto **P997**, de coordenadas **N 9.719.281,39m** e **E 582.992,99m** ; deste segue com azimute de $81^{\circ}07'00,04''$ por uma distância de 0,38m, até o ponto **P998**, de coordenadas **N 9.719.281,45m** e **E 582.993,37m** ; deste segue com azimute de $77^{\circ}05'29,03''$ por uma distância de 1,41m, até o ponto **P999**, de coordenadas **N 9.719.281,76m** e **E 582.994,74m** ; deste segue com azimute de $77^{\circ}05'28,59''$ por uma distância de 1,79m, até o ponto **P1000**, de coordenadas **N 9.719.282,16m** e **E 582.996,49m** ; deste segue com azimute de $77^{\circ}05'28,68''$ por uma distância de 1,10m, até o ponto **P1001**, de coordenadas **N 9.719.282,41m** e **E 582.997,56m** ; deste segue com azimute de $75^{\circ}10'56,93''$ por uma distância de 0,69m, até o ponto **P1002**, de coordenadas **N 9.719.282,58m** e **E 582.998,22m** ; deste segue com azimute de $75^{\circ}10'57,20''$ por uma distância de 1,76m, até o ponto **P1003**, de coordenadas **N 9.719.283,03m** e **E 582.999,92m** ; deste segue com azimute de $73^{\circ}46'17,58''$ por uma distância de 1,73m, até o ponto **P1004**, de coordenadas **N 9.719.283,52m** e **E 583.001,58m** ; deste segue com azimute de $73^{\circ}05'15,81''$ por uma distância de 1,71m, até o ponto **P1005**, de coordenadas **N 9.719.284,02m** e **E 583.003,22m** ; deste segue com azimute de $73^{\circ}25'03,38''$ por uma distância de 1,70m, até o ponto **P1006**, de coordenadas **N 9.719.284,50m** e **E 583.004,85m** ; deste segue com azimute de $74^{\circ}38'53,05''$ por uma distância de 1,74m, até o ponto **P1007**, de coordenadas **N 9.719.284,96m** e **E 583.006,53m** ; deste segue com



PREFEITURA DE SÃO LUÍS

SECRETARIA MUNICIPAL DE GOVERNO

MINUTA DE ANTEPROJETO DE LEI Nº _____ DE _____ DE 2019

azimute de 76°05'51,92" por uma distância de 1,94m, até o ponto **P1008**, de coordenadas **N 9.719.285,43m** e **E 583.008,41m** ; deste segue com azimute de 77°16'47,31" por uma distância de 2,33m, até o ponto **P1009**, de coordenadas **N 9.719.285,94m** e **E 583.010,69m** ; deste segue com azimute de 78°25'33,11" por uma distância de 2,82m, até o ponto **P1010**, de coordenadas **N 9.719.286,51m** e **E 583.013,45m** ; deste segue com azimute de 81°00'16,59" por uma distância de 2,98m, até o ponto **P1011**, de coordenadas **N 9.719.286,97m** e **E 583.016,39m** ; deste segue com azimute de 86°16'02,32" por uma distância de 2,74m, até o ponto **P1012**, de coordenadas **N 9.719.287,15m** e **E 583.019,13m** ; deste segue com azimute de 96°13'15,57" por uma distância de 2,24m, até o ponto **P1013**, de coordenadas **N 9.719.286,91m** e **E 583.021,36m** ; deste segue com azimute de 107°35'13,43" por uma distância de 1,92m, até o ponto **P1014**, de coordenadas **N 9.719.286,33m** e **E 583.023,19m** ; deste segue com azimute de 115°30'00,15" por uma distância de 1,80m, até o ponto **P1015**, de coordenadas **N 9.719.285,55m** e **E 583.024,81m** ; deste segue com azimute de 118°12'54,77" por uma distância de 1,80m, até o ponto **P1016**, de coordenadas **N 9.719.284,70m** e **E 583.026,39m** ; deste segue com azimute de 119°38'19,56" por uma distância de 1,80m, até o ponto **P1017**, de coordenadas **N 9.719.283,81m** e **E 583.027,96m** ; deste segue com azimute de 120°56'13,96" por uma distância de 1,78m, até o ponto **P1018**, de coordenadas **N 9.719.282,90m** e **E 583.029,48m** ; deste segue com azimute de 122°04'13,57" por uma distância de 1,75m, até o ponto **P1019**, de coordenadas **N 9.719.281,97m** e **E 583.030,97m** ; deste segue com azimute de 122°42'18,53" por uma distância de 1,73m, até o ponto **P1020**, de coordenadas **N 9.719.281,03m** e **E 583.032,43m** ; deste segue com azimute de 122°43'27,78" por uma distância de 1,74m, até o ponto **P1021**, de coordenadas **N 9.719.280,09m** e **E 583.033,89m** ; deste segue com azimute de 122°18'09,25" por uma distância de 1,77m, até o ponto **P1022**, de coordenadas **N 9.719.279,14m** e **E 583.035,39m** ; deste segue com azimute de 122°06'57,19" por uma distância de 1,79m, até o ponto **P1023**, de coordenadas **N 9.719.278,19m** e **E 583.036,91m** ; deste segue com azimute de 122°18'58,55" por uma distância de 1,80m, até o ponto **P1024**, de coordenadas **N 9.719.277,23m** e **E 583.038,43m** ; deste segue com azimute de 122°27'48,14" por uma distância de 1,80m, até o ponto **P1025**, de coordenadas **N 9.719.276,26m** e **E 583.039,95m** ; deste segue com azimute de 120°47'08,83" por uma distância de 1,78m, até o ponto **P1026**, de coordenadas **N 9.719.275,35m** e **E 583.041,48m** ; deste segue com azimute de 116°44'34,22" por uma distância de 1,75m, até o ponto **P1027**, de coordenadas **N 9.719.274,56m** e **E 583.043,05m** ; deste segue com azimute de 111°11'32,33" por uma distância de 1,73m, até o ponto **P1028**, de coordenadas **N 9.719.273,93m** e **E 583.044,66m** ; deste segue com azimute de 108°06'57,23" por uma distância de 1,74m, até o ponto **P1029**, de coordenadas **N 9.719.273,39m** e **E 583.046,31m** ; deste segue com azimute de 108°33'22,35" por uma distância de 1,74m, até o ponto **P1030**, de coordenadas **N 9.719.272,84m** e **E 583.047,97m** ; deste segue com azimute de 111°55'46,67" por uma distância de 1,76m, até o ponto **P1031**, de coordenadas **N 9.719.272,18m** e **E 583.049,60m** ; deste segue com azimute de 116°04'15,15" por uma distância de 1,77m, até o ponto **P1032**, de coordenadas **N 9.719.271,41m** e **E 583.051,18m** ; deste segue com azimute de 120°29'35,16" por uma distância de 1,77m, até o ponto **P1033**, de coordenadas **N 9.719.270,51m** e **E 583.052,71m** ; deste segue com azimute de 125°01'35,98" por uma distância de 1,78m, até o ponto **P1034**, de coordenadas **N 9.719.269,49m** e **E 583.054,16m** ; deste segue com azimute de 128°51'07,03" por uma distância de 1,77m, até o ponto **P1035**, de coordenadas **N 9.719.268,38m** e **E 583.055,54m** ; deste segue com azimute de 131°49'00,95" por uma distância de 1,76m, até o ponto **P1036**, de coordenadas **N 9.719.267,20m** e **E 583.056,86m** ; deste segue com azimute de 133°47'08,16" por uma distância de 1,74m, até o ponto **P1037**, de coordenadas **N 9.719.266,00m** e **E 583.058,11m** ; deste segue com azimute de 133°58'48,14" por uma distância de 1,73m, até o ponto **P1038**, de coordenadas **N 9.719.264,80m** e **E 583.059,36m** ; deste segue com azimute de 132°11'21,98" por uma distância de 1,74m, até o ponto **P1039**, de coordenadas **N 9.719.263,63m** e **E 583.060,65m** ; deste segue com azimute de 129°10'18,09" por uma distância de 1,78m, até o ponto **P1040**, de coordenadas **N 9.719.262,50m** e **E 583.062,03m** ; deste segue com azimute de 127°33'32,80" por uma distância de 1,80m, até o ponto **P1041**, de coordenadas **N 9.719.261,40m** e **E 583.063,46m** ; deste segue com azimute de 127°53'33,65" por uma distância de 1,81m, até o ponto **P1042**, de coordenadas **N 9.719.260,29m** e **E 583.064,88m** ; deste segue com azimute de 129°48'09,18" por uma distância de 1,80m, até o ponto **P1043**, de coordenadas **N 9.719.259,14m** e **E 583.066,26m** ; deste segue com azimute de 131°53'35,24" por uma distância de 1,78m, até o ponto **P1044**, de coordenadas **N 9.719.257,95m** e **E 583.067,59m** ; deste segue com azimute de 133°49'06,11" por uma distância de 1,76m, até o ponto **P1045**, de coordenadas **N 9.719.256,73m** e **E 583.068,86m** ; deste segue com azimute de 135°22'58,85" por uma distância de 1,74m, até o ponto **P1046**, de coordenadas **N 9.719.255,49m** e **E 583.070,09m** ; deste segue com azimute de 135°44'51,85" por uma distância de 1,74m, até o ponto **P1047**, de coordenadas **N 9.719.254,25m** e **E 583.071,30m** ; deste segue com azimute de 134°41'08,58" por uma distância de 1,74m, até o ponto **P1048**, de coordenadas **N 9.719.253,02m** e **E 583.072,54m** ; deste segue com azimute de 132°19'40,19" por uma distância de 1,76m, até o ponto **P1049**, de coordenadas **N 9.719.251,84m** e **E 583.073,84m** ; deste segue com azimute de 129°01'56,33" por uma distância de 1,76m, até o ponto **P1050**, de coordenadas **N 9.719.250,73m** e **E**



PREFEITURA DE SÃO LUÍS

SECRETARIA MUNICIPAL DE GOVERNO

MINUTA DE ANTEPROJETO DE LEI Nº _____ DE _____ DE 2019

583.075,20m ; deste segue com azimute de $124^{\circ}45'35,46''$ por uma distância de 1,74m, até o ponto **P1051**, de coordenadas **N 9.719.249,74m** e **E 583.076,63m** ; deste segue com azimute de $119^{\circ}59'52,75''$ por uma distância de 1,71m, até o ponto **P1052**, de coordenadas **N 9.719.248,88m** e **E 583.078,11m** ; deste segue com azimute de $117^{\circ}22'29,25''$ por uma distância de 1,69m, até o ponto **P1053**, de coordenadas **N 9.719.248,11m** e **E 583.079,62m** ; deste segue com azimute de $117^{\circ}40'05,95''$ por uma distância de 1,68m, até o ponto **P1054**, de coordenadas **N 9.719.247,32m** e **E 583.081,11m** ; deste segue com azimute de $120^{\circ}44'00,52''$ por uma distância de 1,67m, até o ponto **P1055**, de coordenadas **N 9.719.246,47m** e **E 583.082,55m** ; deste segue com azimute de $125^{\circ}49'09,38''$ por uma distância de 1,66m, até o ponto **P1056**, de coordenadas **N 9.719.245,50m** e **E 583.083,89m** ; deste segue com azimute de $132^{\circ}49'31,43''$ por uma distância de 1,65m, até o ponto **P1057**, de coordenadas **N 9.719.244,38m** e **E 583.085,10m** ; deste segue com azimute de $141^{\circ}04'19,17''$ por uma distância de 1,66m, até o ponto **P1058**, de coordenadas **N 9.719.243,09m** e **E 583.086,14m** ; deste segue com azimute de $147^{\circ}51'50,82''$ por uma distância de 1,69m, até o ponto **P1059**, de coordenadas **N 9.719.241,66m** e **E 583.087,03m** ; deste segue com azimute de $152^{\circ}39'09,79''$ por uma distância de 1,71m, até o ponto **P1060**, de coordenadas **N 9.719.240,14m** e **E 583.087,82m** ; deste segue com azimute de $155^{\circ}49'29,30''$ por uma distância de 1,73m, até o ponto **P1061**, de coordenadas **N 9.719.238,57m** e **E 583.088,53m** ; deste segue com azimute de $158^{\circ}15'34,36''$ por uma distância de 1,75m, até o ponto **P1062**, de coordenadas **N 9.719.236,94m** e **E 583.089,18m** ; deste segue com azimute de $160^{\circ}09'40,77''$ por uma distância de 1,77m, até o ponto **P1063**, de coordenadas **N 9.719.235,28m** e **E 583.089,77m** ; deste segue com azimute de $161^{\circ}20'24,36''$ por uma distância de 1,78m, até o ponto **P1064**, de coordenadas **N 9.719.233,59m** e **E 583.090,35m** ; deste segue com azimute de $161^{\circ}01'07,40''$ por uma distância de 1,79m, até o ponto **P1065**, de coordenadas **N 9.719.231,90m** e **E 583.090,93m** ; deste segue com azimute de $159^{\circ}00'20,27''$ por uma distância de 1,79m, até o ponto **P1066**, de coordenadas **N 9.719.230,23m** e **E 583.091,57m** ; deste segue com azimute de $155^{\circ}57'19,26''$ por uma distância de 1,77m, até o ponto **P1067**, de coordenadas **N 9.719.228,61m** e **E 583.092,29m** ; deste segue com azimute de $154^{\circ}40'34,53''$ por uma distância de 1,77m, até o ponto **P1068**, de coordenadas **N 9.719.227,02m** e **E 583.093,05m** ; deste segue com azimute de $155^{\circ}54'38,27''$ por uma distância de 1,76m, até o ponto **P1069**, de coordenadas **N 9.719.225,41m** e **E 583.093,76m** ; deste segue com azimute de $159^{\circ}13'55,39''$ por uma distância de 1,76m, até o ponto **P1070**, de coordenadas **N 9.719.223,76m** e **E 583.094,39m** ; deste segue com azimute de $162^{\circ}50'31,44''$ por uma distância de 1,77m, até o ponto **P1071**, de coordenadas **N 9.719.222,07m** e **E 583.094,91m** ; deste segue com azimute de $166^{\circ}15'00,69''$ por uma distância de 1,79m, até o ponto **P1072**, de coordenadas **N 9.719.220,33m** e **E 583.095,34m** ; deste segue com azimute de $169^{\circ}03'35,14''$ por uma distância de 1,82m, até o ponto **P1073**, de coordenadas **N 9.719.218,54m** e **E 583.095,68m** ; deste segue com azimute de $169^{\circ}52'42,47''$ por uma distância de 0,72m, até o ponto **P1074**, de coordenadas **N 9.719.217,83m** e **E 583.095,81m** ; deste segue com azimute de $106^{\circ}24'19,22''$ por uma distância de 31,67m, até o ponto **P1075**, de coordenadas **N 9.719.208,88m** e **E 583.126,19m** ; deste segue com azimute de $25^{\circ}12'51,27''$ por uma distância de 1,75m, até o ponto **P1076**, de coordenadas **N 9.719.210,47m** e **E 583.126,94m** ; deste segue com azimute de $25^{\circ}53'09,70''$ por uma distância de 2,96m, até o ponto **P1077**, de coordenadas **N 9.719.213,13m** e **E 583.128,23m** ; deste segue com azimute de $28^{\circ}00'47,55''$ por uma distância de 2,77m, até o ponto **P1078**, de coordenadas **N 9.719.215,58m** e **E 583.129,53m** ; deste segue com azimute de $31^{\circ}49'22,42''$ por uma distância de 2,32m, até o ponto **P1079**, de coordenadas **N 9.719.217,55m** e **E 583.130,76m** ; deste segue com azimute de $33^{\circ}40'46,18''$ por uma distância de 1,95m, até o ponto **P1080**, de coordenadas **N 9.719.219,18m** e **E 583.131,84m** ; deste segue com azimute de $30^{\circ}31'13,59''$ por uma distância de 1,76m, até o ponto **P1081**, de coordenadas **N 9.719.220,69m** e **E 583.132,73m** ; deste segue com azimute de $22^{\circ}59'12,58''$ por uma distância de 1,78m, até o ponto **P1082**, de coordenadas **N 9.719.222,33m** e **E 583.133,43m** ; deste segue com azimute de $18^{\circ}08'27,68''$ por uma distância de 2,07m, até o ponto **P1083**, de coordenadas **N 9.719.224,30m** e **E 583.134,07m** ; deste segue com azimute de $17^{\circ}24'25,48''$ por uma distância de 2,61m, até o ponto **P1084**, de coordenadas **N 9.719.226,78m** e **E 583.134,85m** ; deste segue com azimute de $18^{\circ}30'30,94''$ por uma distância de 3,30m, até o ponto **P1085**, de coordenadas **N 9.719.229,91m** e **E 583.135,90m** ; deste segue com azimute de $18^{\circ}52'46,17''$ por uma distância de 3,73m, até o ponto **P1086**, de coordenadas **N 9.719.233,44m** e **E 583.137,11m** ; deste segue com azimute de $18^{\circ}25'09,72''$ por uma distância de 3,81m, até o ponto **P1087**, de coordenadas **N 9.719.237,05m** e **E 583.138,31m** ; deste segue com azimute de $17^{\circ}31'21,29''$ por uma distância de 3,57m, até o ponto **P1088**, de coordenadas **N 9.719.240,45m** e **E 583.139,38m** ; deste segue com azimute de $18^{\circ}01'38,53''$ por uma distância de 3,19m, até o ponto **P1089**, de coordenadas **N 9.719.243,49m** e **E 583.140,37m** ; deste segue com azimute de $21^{\circ}09'42,17''$ por uma distância de 2,74m, até o ponto **P1090**, de coordenadas **N 9.719.246,04m** e **E 583.141,36m** ; deste segue com azimute de $27^{\circ}26'19,06''$ por uma distância de 2,26m, até o ponto **P1091**, de coordenadas **N 9.719.248,04m** e **E 583.142,40m** ; deste segue com azimute de $31^{\circ}59'21,94''$ por uma distância de 1,93m, até o ponto **P1092**, de coordenadas **N 9.719.249,68m** e **E 583.143,42m** ; deste segue com azimute de $30^{\circ}50'21,39''$ por uma distância de 1,75m, até o ponto **P1093**, de



PREFEITURA DE SÃO LUÍS

SECRETARIA MUNICIPAL DE GOVERNO

MINUTA DE ANTEPROJETO DE LEI Nº _____ DE _____ DE 2019

coordenadas N 9.719.251,19m e E 583.144,32m ; deste segue com azimute de 24°01'12,65" por uma distância de 1,72m, até o ponto P1094, de coordenadas N 9.719.252,76m e E 583.145,02m ; deste segue com azimute de 17°42'57,36" por uma distância de 1,74m, até o ponto P1095, de coordenadas N 9.719.254,42m e E 583.145,55m ; deste segue com azimute de 13°25'18,46" por uma distância de 1,75m, até o ponto P1096, de coordenadas N 9.719.256,12m e E 583.145,96m ; deste segue com azimute de 10°55'52,78" por uma distância de 1,76m, até o ponto P1097, de coordenadas N 9.719.257,85m e E 583.146,29m ; deste segue com azimute de 9°48'25,62" por uma distância de 1,77m, até o ponto P1098, de coordenadas N 9.719.259,60m e E 583.146,59m ; deste segue com azimute de 9°56'24,75" por uma distância de 1,78m, até o ponto P1099, de coordenadas N 9.719.261,35m e E 583.146,90m ; deste segue com azimute de 19°15'07,19" por uma distância de 1,73m, até o ponto P1100, de coordenadas N 9.719.262,98m e E 583.147,47m ; deste segue com azimute de 66°36'14,58" por uma distância de 2,13m, até o ponto P1101, de coordenadas N 9.719.263,83m e E 583.149,43m ; deste segue com azimute de 98°49'35,32" por uma distância de 4,74m, até o ponto P1102, de coordenadas N 9.719.263,10m e E 583.154,11m ; deste segue com azimute de 108°54'21,27" por uma distância de 8,52m, até o ponto P1103, de coordenadas N 9.719.260,34m e E 583.162,17m ; deste segue com azimute de 112°54'08,61" por uma distância de 10,13m, até o ponto P1104, de coordenadas N 9.719.256,40m e E 583.171,50m ; deste segue com azimute de 116°48'28,70" por uma distância de 8,74m, até o ponto P1105, de coordenadas N 9.719.252,46m e E 583.179,30m ; deste segue com azimute de 125°46'14,71" por uma distância de 5,16m, até o ponto P1106, de coordenadas N 9.719.249,44m e E 583.183,49m ; deste segue com azimute de 147°48'41,03" por uma distância de 2,62m, até o ponto P1107, de coordenadas N 9.719.247,22m e E 583.184,88m ; deste segue com azimute de 175°36'01,51" por uma distância de 1,80m, até o ponto P1108, de coordenadas N 9.719.245,42m e E 583.185,02m ; deste segue com azimute de 174°21'53,00" por uma distância de 1,69m, até o ponto P1109, de coordenadas N 9.719.243,74m e E 583.185,19m ; deste segue com azimute de 163°07'41,63" por uma distância de 1,63m, até o ponto P1110, de coordenadas N 9.719.242,18m e E 583.185,66m ; deste segue com azimute de 149°15'24,21" por uma distância de 1,59m, até o ponto P1111, de coordenadas N 9.719.240,81m e E 583.186,47m ; deste segue com azimute de 134°11'40,88" por uma distância de 1,61m, até o ponto P1112, de coordenadas N 9.719.239,70m e E 583.187,63m ; deste segue com azimute de 124°48'07,67" por uma distância de 1,69m, até o ponto P1113, de coordenadas N 9.719.238,73m e E 583.189,01m ; deste segue com azimute de 121°59'43,15" por uma distância de 1,75m, até o ponto P1114, de coordenadas N 9.719.237,80m e E 583.190,50m ; deste segue com azimute de 123°48'25,33" por uma distância de 1,78m, até o ponto P1115, de coordenadas N 9.719.236,81m e E 583.191,97m ; deste segue com azimute de 125°30'57,86" por uma distância de 1,79m, até o ponto P1116, de coordenadas N 9.719.235,77m e E 583.193,43m ; deste segue com azimute de 126°01'24,02" por uma distância de 1,80m, até o ponto P1117, de coordenadas N 9.719.234,71m e E 583.194,89m ; deste segue com azimute de 125°37'39,20" por uma distância de 1,80m, até o ponto P1118, de coordenadas N 9.719.233,67m e E 583.196,35m ; deste segue com azimute de 125°26'30,59" por uma distância de 1,79m, até o ponto P1119, de coordenadas N 9.719.232,63m e E 583.197,81m ; deste segue com azimute de 125°44'57,85" por uma distância de 1,78m, até o ponto P1120, de coordenadas N 9.719.231,59m e E 583.199,25m ; deste segue com azimute de 126°15'30,58" por uma distância de 1,76m, até o ponto P1121, de coordenadas N 9.719.230,55m e E 583.200,67m ; deste segue com azimute de 125°44'51,24" por uma distância de 1,75m, até o ponto P1122, de coordenadas N 9.719.229,53m e E 583.202,09m ; deste segue com azimute de 123°53'02,30" por uma distância de 1,73m, até o ponto P1123, de coordenadas N 9.719.228,56m e E 583.203,53m ; deste segue com azimute de 120°42'14,61" por uma distância de 1,73m, até o ponto P1124, de coordenadas N 9.719.227,68m e E 583.205,01m ; deste segue com azimute de 116°20'58,00" por uma distância de 1,71m, até o ponto P1125, de coordenadas N 9.719.226,92m e E 583.206,54m ; deste segue com azimute de 110°44'23,78" por uma distância de 1,69m, até o ponto P1126, de coordenadas N 9.719.226,33m e E 583.208,12m ; deste segue com azimute de 103°26'18,06" por uma distância de 1,63m, até o ponto P1127, de coordenadas N 9.719.225,95m e E 583.209,71m ; deste segue com azimute de 91°21'34,71" por uma distância de 1,43m, até o ponto P1128, de coordenadas N 9.719.225,91m e E 583.211,14m ; deste segue com azimute de 66°59'08,11" por uma distância de 1,17m, até o ponto P1129, de coordenadas N 9.719.226,37m e E 583.212,21m ; deste segue com azimute de 28°14'14,36" por uma distância de 1,23m, até o ponto P1130, de coordenadas N 9.719.227,45m e E 583.212,79m ; deste segue com azimute de 6°25'19,15" por uma distância de 1,82m, até o ponto P1131, de coordenadas N 9.719.229,27m e E 583.213,00m ; deste segue com azimute de 0°05'18,70" por uma distância de 2,64m, até o ponto P1132, de coordenadas N 9.719.231,90m e E 583.213,00m ; deste segue com azimute de 359°37'06,28" por uma distância de 3,43m, até o ponto P1133, de coordenadas N 9.719.235,33m e E 583.212,98m ; deste segue com azimute de 1°37'19,34" por uma distância de 3,69m, até o ponto P1134, de coordenadas N 9.719.239,03m e E 583.213,08m ; deste segue com azimute de 6°35'40,51" por uma distância de 3,32m, até o ponto P1135, de coordenadas N 9.719.242,33m e E 583.213,46m ; deste segue com azimute de 17°35'30,97" por uma distância de



PREFEITURA DE SÃO LUÍS

SECRETARIA MUNICIPAL DE GOVERNO

MINUTA DE ANTEPROJETO DE LEI Nº _____ DE _____ DE 2019

2,53m, até o ponto **P1136**, de coordenadas **N 9.719.244,74m** e **E 583.214,23m** ; deste segue com azimute de $33^{\circ}01'29,39''$ por uma distância de 1,99m, até o ponto **P1137**, de coordenadas **N 9.719.246,40m** e **E 583.215,31m** ; deste segue com azimute de $46^{\circ}41'42,65''$ por uma distância de 1,77m, até o ponto **P1138**, de coordenadas **N 9.719.247,62m** e **E 583.216,60m** ; deste segue com azimute de $53^{\circ}58'57,63''$ por uma distância de 1,74m, até o ponto **P1139**, de coordenadas **N 9.719.248,64m** e **E 583.218,01m** ; deste segue com azimute de $58^{\circ}49'32,71''$ por uma distância de 1,74m, até o ponto **P1140**, de coordenadas **N 9.719.249,54m** e **E 583.219,49m** ; deste segue com azimute de $62^{\circ}34'10,03''$ por uma distância de 1,74m, até o ponto **P1141**, de coordenadas **N 9.719.250,34m** e **E 583.221,04m** ; deste segue com azimute de $67^{\circ}34'38,96''$ por uma distância de 1,86m, até o ponto **P1142**, de coordenadas **N 9.719.251,05m** e **E 583.222,75m** ; deste segue com azimute de $78^{\circ}25'06,30''$ por uma distância de 2,56m, até o ponto **P1143**, de coordenadas **N 9.719.251,56m** e **E 583.225,26m** ; deste segue com azimute de $87^{\circ}15'35,86''$ por uma distância de 4,05m, até o ponto **P1144**, de coordenadas **N 9.719.251,76m** e **E 583.229,30m** ; deste segue com azimute de $92^{\circ}05'42,51''$ por uma distância de 5,95m, até o ponto **P1145**, de coordenadas **N 9.719.251,54m** e **E 583.235,25m** ; deste segue com azimute de $94^{\circ}59'05,08''$ por uma distância de 6,68m, até o ponto **P1146**, de coordenadas **N 9.719.250,96m** e **E 583.241,90m** ; deste segue com azimute de $98^{\circ}26'47,16''$ por uma distância de 5,87m, até o ponto **P1147**, de coordenadas **N 9.719.250,10m** e **E 583.247,71m** ; deste segue com azimute de $106^{\circ}31'33,55''$ por uma distância de 3,91m, até o ponto **P1148**, de coordenadas **N 9.719.248,98m** e **E 583.251,46m** ; deste segue com azimute de $127^{\circ}44'26,38''$ por uma distância de 2,53m, até o ponto **P1149**, de coordenadas **N 9.719.247,44m** e **E 583.253,46m** ; deste segue com azimute de $157^{\circ}35'28,62''$ por uma distância de 2,39m, até o ponto **P1150**, de coordenadas **N 9.719.245,22m** e **E 583.254,37m** ; deste segue com azimute de $172^{\circ}10'50,06''$ por uma distância de 3,01m, até o ponto **P1151**, de coordenadas **N 9.719.242,24m** e **E 583.254,78m** ; deste segue com azimute de $177^{\circ}36'22,24''$ por uma distância de 3,34m, até o ponto **P1152**, de coordenadas **N 9.719.238,91m** e **E 583.254,92m** ; deste segue com azimute de $179^{\circ}44'25,47''$ por uma distância de 3,13m, até o ponto **P1153**, de coordenadas **N 9.719.235,77m** e **E 583.254,93m** ; deste segue com azimute de $180^{\circ}02'52,00''$ por uma distância de 2,52m, até o ponto **P1154**, de coordenadas **N 9.719.233,26m** e **E 583.254,93m** ; deste segue com azimute de $181^{\circ}33'18,28''$ por uma distância de 2,02m, até o ponto **P1155**, de coordenadas **N 9.719.231,24m** e **E 583.254,88m** ; deste segue com azimute de $185^{\circ}49'35,92''$ por uma distância de 1,77m, até o ponto **P1156**, de coordenadas **N 9.719.229,48m** e **E 583.254,70m** ; deste segue com azimute de $191^{\circ}34'59,80''$ por uma distância de 1,76m, até o ponto **P1157**, de coordenadas **N 9.719.227,76m** e **E 583.254,35m** ; deste segue com azimute de $195^{\circ}19'16,23''$ por uma distância de 1,79m, até o ponto **P1158**, de coordenadas **N 9.719.226,04m** e **E 583.253,87m** ; deste segue com azimute de $196^{\circ}30'50,40''$ por uma distância de 1,80m, até o ponto **P1159**, de coordenadas **N 9.719.224,31m** e **E 583.253,36m** ; deste segue com azimute de $195^{\circ}54'15,17''$ por uma distância de 1,81m, até o ponto **P1160**, de coordenadas **N 9.719.222,57m** e **E 583.252,87m** ; deste segue com azimute de $196^{\circ}03'52,02''$ por uma distância de 1,80m, até o ponto **P1161**, de coordenadas **N 9.719.220,84m** e **E 583.252,37m** ; deste segue com azimute de $197^{\circ}38'56,81''$ por uma distância de 1,79m, até o ponto **P1162**, de coordenadas **N 9.719.219,14m** e **E 583.251,83m** ; deste segue com azimute de $199^{\circ}43'26,93''$ por uma distância de 1,77m, até o ponto **P1163**, de coordenadas **N 9.719.217,47m** e **E 583.251,23m** ; deste segue com azimute de $198^{\circ}22'57,24''$ por uma distância de 1,73m, até o ponto **P1164**, de coordenadas **N 9.719.215,83m** e **E 583.250,68m** ; deste segue com azimute de $192^{\circ}18'10,28''$ por uma distância de 1,68m, até o ponto **P1165**, de coordenadas **N 9.719.214,19m** e **E 583.250,32m** ; deste segue com azimute de $184^{\circ}30'21,74''$ por uma distância de 1,71m, até o ponto **P1166**, de coordenadas **N 9.719.212,49m** e **E 583.250,19m** ; deste segue com azimute de $188^{\circ}05'47,21''$ por uma distância de 2,08m, até o ponto **P1167**, de coordenadas **N 9.719.210,43m** e **E 583.249,90m** ; deste segue com azimute de $198^{\circ}45'55,34''$ por uma distância de 2,91m, até o ponto **P1168**, de coordenadas **N 9.719.207,67m** e **E 583.248,96m** ; deste segue com azimute de $207^{\circ}13'48,88''$ por uma distância de 4,08m, até o ponto **P1169**, de coordenadas **N 9.719.204,05m** e **E 583.247,10m** ; deste segue com azimute de $209^{\circ}51'45,81''$ por uma distância de 4,59m, até o ponto **P1170**, de coordenadas **N 9.719.200,07m** e **E 583.244,81m** ; deste segue com azimute de $208^{\circ}40'54,98''$ por uma distância de 4,15m, até o ponto **P1171**, de coordenadas **N 9.719.196,43m** e **E 583.242,82m** ; deste segue com azimute de $202^{\circ}18'37,31''$ por uma distância de 3,00m, até o ponto **P1172**, de coordenadas **N 9.719.193,66m** e **E 583.241,68m** ; deste segue com azimute de $189^{\circ}15'16,07''$ por uma distância de 2,06m, até o ponto **P1173**, de coordenadas **N 9.719.191,62m** e **E 583.241,35m** ; deste segue com azimute de $170^{\circ}09'56,56''$ por uma distância de 1,61m, até o ponto **P1174**, de coordenadas **N 9.719.190,03m** e **E 583.241,63m** ; deste segue com azimute de $153^{\circ}36'24,65''$ por uma distância de 1,56m, até o ponto **P1175**, de coordenadas **N 9.719.188,63m** e **E 583.242,32m** ; deste segue com azimute de $143^{\circ}30'17,66''$ por uma distância de 1,63m, até o ponto **P1176**, de coordenadas **N 9.719.187,32m** e **E 583.243,29m** ; deste segue com azimute de $139^{\circ}06'02,45''$ por uma distância de 1,70m, até o ponto **P1177**, de coordenadas **N 9.719.186,04m** e **E 583.244,40m** ; deste segue com azimute de $138^{\circ}34'24,35''$ por uma distância de 1,73m, até o ponto **P1178**, de coordenadas **N 9.719.184,74m** e **E 583.245,55m** ; deste segue com azimute de



PREFEITURA DE SÃO LUÍS

SECRETARIA MUNICIPAL DE GOVERNO

MINUTA DE ANTEPROJETO DE LEI Nº _____ DE _____ DE 2019

137°25'54,18" por uma distância de 1,74m, até o ponto **P1179**, de coordenadas **N 9.719.183,46m** e **E 583.246,72m** ; deste segue com azimute de 134°36'46,22" por uma distância de 1,74m, até o ponto **P1180**, de coordenadas **N 9.719.182,24m** e **E 583.247,96m** ; deste segue com azimute de 130°11'50,11" por uma distância de 1,74m, até o ponto **P1181**, de coordenadas **N 9.719.181,11m** e **E 583.249,30m** ; deste segue com azimute de 124°34'46,69" por uma distância de 1,75m, até o ponto **P1182**, de coordenadas **N 9.719.180,12m** e **E 583.250,73m** ; deste segue com azimute de 117°52'42,92" por uma distância de 1,76m, até o ponto **P1183**, de coordenadas **N 9.719.179,30m** e **E 583.252,29m** ; deste segue com azimute de 110°50'47,75" por uma distância de 1,79m, até o ponto **P1184**, de coordenadas **N 9.719.178,66m** e **E 583.253,96m** ; deste segue com azimute de 106°01'08,23" por uma distância de 1,82m, até o ponto **P1185**, de coordenadas **N 9.719.178,16m** e **E 583.255,71m** ; deste segue com azimute de 103°46'33,91" por uma distância de 1,82m, até o ponto **P1186**, de coordenadas **N 9.719.177,73m** e **E 583.257,47m** ; deste segue com azimute de 103°33'06,95" por uma distância de 1,80m, até o ponto **P1187**, de coordenadas **N 9.719.177,31m** e **E 583.259,22m** ; deste segue com azimute de 103°35'57,54" por uma distância de 1,78m, até o ponto **P1188**, de coordenadas **N 9.719.176,89m** e **E 583.260,95m** ; deste segue com azimute de 103°28'38,58" por uma distância de 1,78m, até o ponto **P1189**, de coordenadas **N 9.719.176,47m** e **E 583.262,68m** ; deste segue com azimute de 102°59'16,61" por uma distância de 1,79m, até o ponto **P1190**, de coordenadas **N 9.719.176,07m** e **E 583.264,42m** ; deste segue com azimute de 101°20'39,03" por uma distância de 1,80m, até o ponto **P1191**, de coordenadas **N 9.719.175,72m** e **E 583.266,19m** ; deste segue com azimute de 98°22'16,82" por uma distância de 1,81m, até o ponto **P1192**, de coordenadas **N 9.719.175,45m** e **E 583.267,98m** ; deste segue com azimute de 94°34'33,60" por uma distância de 1,83m, até o ponto **P1193**, de coordenadas **N 9.719.175,31m** e **E 583.269,81m** ; deste segue com azimute de 91°47'36,54" por uma distância de 1,84m, até o ponto **P1194**, de coordenadas **N 9.719.175,25m** e **E 583.271,65m** ; deste segue com azimute de 90°24'03,98" por uma distância de 1,83m, até o ponto **P1195**, de coordenadas **N 9.719.175,24m** e **E 583.273,48m** ; deste segue com azimute de 89°37'53,26" por uma distância de 1,80m, até o ponto **P1196**, de coordenadas **N 9.719.175,25m** e **E 583.275,29m** ; deste segue com azimute de 86°25'40,60" por uma distância de 1,75m, até o ponto **P1197**, de coordenadas **N 9.719.175,36m** e **E 583.277,03m** ; deste segue com azimute de 79°39'46,54" por uma distância de 1,69m, até o ponto **P1198**, de coordenadas **N 9.719.175,66m** e **E 583.278,69m** ; deste segue com azimute de 69°33'46,96" por uma distância de 1,64m, até o ponto **P1199**, de coordenadas **N 9.719.176,23m** e **E 583.280,23m** ; deste segue com azimute de 58°19'04,94" por uma distância de 1,61m, até o ponto **P1200**, de coordenadas **N 9.719.177,08m** e **E 583.281,61m** ; deste segue com azimute de 46°17'14,74" por uma distância de 1,60m, até o ponto **P1201**, de coordenadas **N 9.719.178,19m** e **E 583.282,76m** ; deste segue com azimute de 34°06'54,28" por uma distância de 1,62m, até o ponto **P1202**, de coordenadas **N 9.719.179,53m** e **E 583.283,67m** ; deste segue com azimute de 24°46'02,00" por uma distância de 1,67m, até o ponto **P1203**, de coordenadas **N 9.719.181,04m** e **E 583.284,37m** ; deste segue com azimute de 18°40'39,27" por uma distância de 1,71m, até o ponto **P1204**, de coordenadas **N 9.719.182,66m** e **E 583.284,91m** ; deste segue com azimute de 20°31'08,06" por uma distância de 1,81m, até o ponto **P1205**, de coordenadas **N 9.719.184,35m** e **E 583.285,55m** ; deste segue com azimute de 41°21'15,73" por uma distância de 2,54m, até o ponto **P1206**, de coordenadas **N 9.719.186,26m** e **E 583.287,23m** ; deste segue com azimute de 59°09'46,28" por uma distância de 4,51m, até o ponto **P1207**, de coordenadas **N 9.719.188,57m** e **E 583.291,10m** ; deste segue com azimute de 68°01'53,14" por uma distância de 7,21m, até o ponto **P1208**, de coordenadas **N 9.719.191,27m** e **E 583.297,79m** ; deste segue com azimute de 74°12'25,82" por uma distância de 8,39m, até o ponto **P1209**, de coordenadas **N 9.719.193,55m** e **E 583.305,86m** ; deste segue com azimute de 83°22'23,46" por uma distância de 7,57m, até o ponto **P1210**, de coordenadas **N 9.719.194,43m** e **E 583.313,38m** ; deste segue com azimute de 102°18'48,93" por uma distância de 5,58m, até o ponto **P1211**, de coordenadas **N 9.719.193,24m** e **E 583.318,84m** ; deste segue com azimute de 125°26'18,91" por uma distância de 4,38m, até o ponto **P1212**, de coordenadas **N 9.719.190,70m** e **E 583.322,40m** ; deste segue com azimute de 141°00'49,09" por uma distância de 3,64m, até o ponto **P1213**, de coordenadas **N 9.719.187,87m** e **E 583.324,69m** ; deste segue com azimute de 145°37'15,94" por uma distância de 2,75m, até o ponto **P1214**, de coordenadas **N 9.719.185,60m** e **E 583.326,24m** ; deste segue com azimute de 147°23'31,17" por uma distância de 2,01m, até o ponto **P1215**, de coordenadas **N 9.719.183,91m** e **E 583.327,32m** ; deste segue com azimute de 148°08'25,60" por uma distância de 1,55m, até o ponto **P1216**, de coordenadas **N 9.719.182,59m** e **E 583.328,14m** ; deste segue com azimute de 147°41'51,69" por uma distância de 1,35m, até o ponto **P1217**, de coordenadas **N 9.719.181,45m** e **E 583.328,86m** ; deste segue com azimute de 151°06'35,26" por uma distância de 1,32m, até o ponto **P1218**, de coordenadas **N 9.719.180,30m** e **E 583.329,50m** ; deste segue com azimute de 158°35'12,53" por uma distância de 1,48m, até o ponto **P1219**, de coordenadas **N 9.719.178,92m** e **E 583.330,04m** ; deste segue com azimute de 166°00'59,64" por uma distância de 1,78m, até o ponto **P1220**, de coordenadas **N 9.719.177,18m** e **E 583.330,47m** ; deste segue com azimute de 170°00'50,68" por uma distância de 1,99m, até o ponto **P1221**, de coordenadas **N 9.719.175,23m** e **E 583.330,82m**



PREFEITURA DE SÃO LUÍS

SECRETARIA MUNICIPAL DE GOVERNO

MINUTA DE ANTEPROJETO DE LEI Nº _____ DE _____ DE 2019

; deste segue com azimute de 171°44'07,14" por uma distância de 2,01m, até o ponto **P1222**, de coordenadas N **9.719.173,24m** e E **583.331,11m** ; deste segue com azimute de 172°20'17,95" por uma distância de 1,88m, até o ponto **P1223**, de coordenadas N **9.719.171,38m** e E **583.331,36m** ; deste segue com azimute de 174°09'08,20" por uma distância de 1,76m, até o ponto **P1224**, de coordenadas N **9.719.169,63m** e E **583.331,54m** ; deste segue com azimute de 177°53'48,46" por uma distância de 1,70m, até o ponto **P1225**, de coordenadas N **9.719.167,93m** e E **583.331,60m** ; deste segue com azimute de 182°26'19,37" por uma distância de 1,69m, até o ponto **P1226**, de coordenadas N **9.719.166,24m** e E **583.331,53m** ; deste segue com azimute de 183°35'28,19" por uma distância de 1,70m, até o ponto **P1227**, de coordenadas N **9.719.164,55m** e E **583.331,42m** ; deste segue com azimute de 180°23'50,25" por uma distância de 1,71m, até o ponto **P1228**, de coordenadas N **9.719.162,84m** e E **583.331,41m** ; deste segue com azimute de 173°48'45,82" por uma distância de 1,73m, até o ponto **P1229**, de coordenadas N **9.719.161,11m** e E **583.331,60m** ; deste segue com azimute de 167°02'20,94" por uma distância de 1,75m, até o ponto **P1230**, de coordenadas N **9.719.159,41m** e E **583.331,99m** ; deste segue com azimute de 160°31'35,97" por uma distância de 1,74m, até o ponto **P1231**, de coordenadas N **9.719.157,77m** e E **583.332,57m** ; deste segue com azimute de 154°20'42,27" por uma distância de 1,71m, até o ponto **P1232**, de coordenadas N **9.719.156,23m** e E **583.333,31m** ; deste segue com azimute de 150°09'27,01" por uma distância de 1,70m, até o ponto **P1233**, de coordenadas N **9.719.154,76m** e E **583.334,15m** ; deste segue com azimute de 148°32'09,42" por uma distância de 1,70m, até o ponto **P1234**, de coordenadas N **9.719.153,31m** e E **583.335,04m** ; deste segue com azimute de 148°51'10,98" por uma distância de 1,70m, até o ponto **P1235**, de coordenadas N **9.719.151,86m** e E **583.335,91m** ; deste segue com azimute de 148°27'42,78" por uma distância de 1,69m, até o ponto **P1236**, de coordenadas N **9.719.150,42m** e E **583.336,80m** ; deste segue com azimute de 146°41'47,94" por uma distância de 1,69m, até o ponto **P1237**, de coordenadas N **9.719.149,00m** e E **583.337,73m** ; deste segue com azimute de 143°53'51,02" por uma distância de 1,69m, até o ponto **P1238**, de coordenadas N **9.719.147,64m** e E **583.338,73m** ; deste segue com azimute de 141°27'36,94" por uma distância de 1,71m, até o ponto **P1239**, de coordenadas N **9.719.146,30m** e E **583.339,79m** ; deste segue com azimute de 139°45'33,48" por uma distância de 1,74m, até o ponto **P1240**, de coordenadas N **9.719.144,97m** e E **583.340,92m** ; deste segue com azimute de 140°50'22,60" por uma distância de 1,79m, até o ponto **P1241**, de coordenadas N **9.719.143,59m** e E **583.342,04m** ; deste segue com azimute de 151°53'40,96" por uma distância de 1,93m, até o ponto **P1242**, de coordenadas N **9.719.141,88m** e E **583.342,96m** ; deste segue com azimute de 169°35'41,88" por uma distância de 2,38m, até o ponto **P1243**, de coordenadas N **9.719.139,54m** e E **583.343,38m** ; deste segue com azimute de 184°07'42,86" por uma distância de 3,14m, até o ponto **P1244**, de coordenadas N **9.719.136,42m** e E **583.343,16m** ; deste segue com azimute de 191°12'21,28" por uma distância de 3,53m, até o ponto **P1245**, de coordenadas N **9.719.132,95m** e E **583.342,47m** ; deste segue com azimute de 195°03'53,87" por uma distância de 3,32m, até o ponto **P1246**, de coordenadas N **9.719.129,74m** e E **583.341,61m** ; deste segue com azimute de 197°17'42,69" por uma distância de 0,62m, até o ponto **P1247**, de coordenadas N **9.719.129,16m** e E **583.341,43m** ; deste segue com azimute de 125°42'24,09" por uma distância de 191,11m, até o ponto **P1248**, de coordenadas N **9.719.017,62m** e E **583.496,61m** ; deste segue com azimute de 138°36'39,01" por uma distância de 97,40m, até o ponto **P1249**, de coordenadas N **9.718.944,55m** e E **583.561,01m** ; deste segue com azimute de 133°38'36,80" por uma distância de 75,55m, até o ponto **P1250**, de coordenadas N **9.718.892,40m** e E **583.615,68m** ; deste segue com azimute de 54°51'20,58" por uma distância de 124,74m, até o ponto **P1251**, de coordenadas N **9.718.964,21m** e E **583.717,68m** ; deste segue com azimute de 110°16'46,72" por uma distância de 93,09m, até o ponto **P1252**, de coordenadas N **9.718.931,94m** e E **583.805,00m** ; deste segue com azimute de 175°28'54,74" por uma distância de 30,92m, até o ponto **P1253**, de coordenadas N **9.718.901,11m** e E **583.807,44m** ; deste segue com azimute de 193°42'41,02" por uma distância de 35,45m, até o ponto **P1254**, de coordenadas N **9.718.866,67m** e E **583.799,03m** ; deste segue com azimute de 221°45'29,99" por uma distância de 23,11m, até o ponto **P1255**, de coordenadas N **9.718.849,44m** e E **583.783,65m** ; deste segue com azimute de 197°10'16,35" por uma distância de 1,77m, até o ponto **P1256**, de coordenadas N **9.718.847,75m** e E **583.783,13m** ; deste segue com azimute de 197°33'10,25" por uma distância de 1,78m, até o ponto **P1257**, de coordenadas N **9.718.846,05m** e E **583.782,59m** ; deste segue com azimute de 198°16'42,27" por uma distância de 1,78m, até o ponto **P1258**, de coordenadas N **9.718.844,37m** e E **583.782,03m** ; deste segue com azimute de 198°07'35,42" por uma distância de 1,84m, até o ponto **P1259**, de coordenadas N **9.718.842,61m** e E **583.781,46m** ; deste segue com azimute de 193°25'25,87" por uma distância de 2,25m, até o ponto **P1260**, de coordenadas N **9.718.840,43m** e E **583.780,94m** ; deste segue com azimute de 187°12'48,45" por uma distância de 3,10m, até o ponto **P1261**, de coordenadas N **9.718.837,36m** e E **583.780,55m** ; deste segue com azimute de 182°58'36,32" por uma distância de 4,18m, até o ponto **P1262**, de coordenadas N **9.718.833,18m** e E **583.780,33m** ; deste segue com azimute de 182°14'24,94" por uma distância de 4,60m, até o ponto **P1263**, de coordenadas N **9.718.828,58m** e E **583.780,15m** ; deste segue com azimute de 184°27'14,48" por uma distância de



PREFEITURA DE SÃO LUÍS

SECRETARIA MUNICIPAL DE GOVERNO

MINUTA DE ANTEPROJETO DE LEI Nº _____ DE _____ DE 2019

4,11m, até o ponto **P1264**, de coordenadas **N 9.718.824,48m** e **E 583.779,83m** ; deste segue com azimute de $191^{\circ}02'48,14''$ por uma distância de 2,98m, até o ponto **P1265**, de coordenadas **N 9.718.821,56m** e **E 583.779,26m** ; deste segue com azimute de $198^{\circ}32'19,99''$ por uma distância de 2,12m, até o ponto **P1266**, de coordenadas **N 9.718.819,55m** e **E 583.778,59m** ; deste segue com azimute de $199^{\circ}29'15,20''$ por uma distância de 1,69m, até o ponto **P1267**, de coordenadas **N 9.718.817,95m** e **E 583.778,02m** ; deste segue com azimute de $190^{\circ}35'31,77''$ por uma distância de 1,61m, até o ponto **P1268**, de coordenadas **N 9.718.816,37m** e **E 583.777,73m** ; deste segue com azimute de $183^{\circ}35'06,64''$ por uma distância de 1,65m, até o ponto **P1269**, de coordenadas **N 9.718.814,73m** e **E 583.777,62m** ; deste segue com azimute de $181^{\circ}23'14,43''$ por uma distância de 1,68m, até o ponto **P1270**, de coordenadas **N 9.718.813,04m** e **E 583.777,58m** ; deste segue com azimute de $183^{\circ}00'24,83''$ por uma distância de 1,70m, até o ponto **P1271**, de coordenadas **N 9.718.811,34m** e **E 583.777,49m** ; deste segue com azimute de $185^{\circ}37'45,03''$ por uma distância de 1,71m, até o ponto **P1272**, de coordenadas **N 9.718.809,64m** e **E 583.777,33m** ; deste segue com azimute de $188^{\circ}37'26,27''$ por uma distância de 1,71m, até o ponto **P1273**, de coordenadas **N 9.718.807,95m** e **E 583.777,07m** ; deste segue com azimute de $191^{\circ}39'12,35''$ por uma distância de 1,70m, até o ponto **P1274**, de coordenadas **N 9.718.806,29m** e **E 583.776,73m** ; deste segue com azimute de $193^{\circ}06'04,89''$ por uma distância de 1,70m, até o ponto **P1275**, de coordenadas **N 9.718.804,63m** e **E 583.776,34m** ; deste segue com azimute de $192^{\circ}32'37,58''$ por uma distância de 1,72m, até o ponto **P1276**, de coordenadas **N 9.718.802,95m** e **E 583.775,97m** ; deste segue com azimute de $190^{\circ}09'45,33''$ por uma distância de 1,74m, até o ponto **P1277**, de coordenadas **N 9.718.801,24m** e **E 583.775,66m** ; deste segue com azimute de $186^{\circ}26'41,32''$ por uma distância de 1,75m, até o ponto **P1278**, de coordenadas **N 9.718.799,50m** e **E 583.775,46m** ; deste segue com azimute de $181^{\circ}22'32,57''$ por uma distância de 1,74m, até o ponto **P1279**, de coordenadas **N 9.718.797,77m** e **E 583.775,42m** ; deste segue com azimute de $175^{\circ}29'35,23''$ por uma distância de 1,72m, até o ponto **P1280**, de coordenadas **N 9.718.796,05m** e **E 583.775,56m** ; deste segue com azimute de $171^{\circ}37'08,82''$ por uma distância de 1,73m, até o ponto **P1281**, de coordenadas **N 9.718.794,34m** e **E 583.775,81m** ; deste segue com azimute de $170^{\circ}31'03,70''$ por uma distância de 1,75m, até o ponto **P1282**, de coordenadas **N 9.718.792,62m** e **E 583.776,10m** ; deste segue com azimute de $171^{\circ}35'03,64''$ por uma distância de 1,76m, até o ponto **P1283**, de coordenadas **N 9.718.790,87m** e **E 583.776,36m** ; deste segue com azimute de $172^{\circ}35'55,72''$ por uma distância de 1,77m, até o ponto **P1284**, de coordenadas **N 9.718.789,12m** e **E 583.776,58m** ; deste segue com azimute de $173^{\circ}02'21,91''$ por uma distância de 1,76m, até o ponto **P1285**, de coordenadas **N 9.718.787,37m** e **E 583.776,80m** ; deste segue com azimute de $172^{\circ}53'35,15''$ por uma distância de 1,74m, até o ponto **P1286**, de coordenadas **N 9.718.785,64m** e **E 583.777,01m** ; deste segue com azimute de $172^{\circ}04'27,23''$ por uma distância de 1,73m, até o ponto **P1287**, de coordenadas **N 9.718.783,93m** e **E 583.777,25m** ; deste segue com azimute de $170^{\circ}33'06,94''$ por uma distância de 1,71m, até o ponto **P1288**, de coordenadas **N 9.718.782,24m** e **E 583.777,53m** ; deste segue com azimute de $168^{\circ}48'42,97''$ por uma distância de 1,71m, até o ponto **P1289**, de coordenadas **N 9.718.780,56m** e **E 583.777,86m** ; deste segue com azimute de $168^{\circ}48'18,29''$ por uma distância de 1,70m, até o ponto **P1290**, de coordenadas **N 9.718.778,89m** e **E 583.778,19m** ; deste segue com azimute de $171^{\circ}02'30,17''$ por uma distância de 1,69m, até o ponto **P1291**, de coordenadas **N 9.718.777,22m** e **E 583.778,46m** ; deste segue com azimute de $174^{\circ}51'37,75''$ por uma distância de 1,69m, até o ponto **P1292**, de coordenadas **N 9.718.775,54m** e **E 583.778,61m** ; deste segue com azimute de $177^{\circ}29'02,85''$ por uma distância de 1,70m, até o ponto **P1293**, de coordenadas **N 9.718.773,83m** e **E 583.778,68m** ; deste segue com azimute de $178^{\circ}13'05,79''$ por uma distância de 1,73m, até o ponto **P1294**, de coordenadas **N 9.718.772,11m** e **E 583.778,74m** ; deste segue com azimute de $177^{\circ}51'10,78''$ por uma distância de 1,75m, até o ponto **P1295**, de coordenadas **N 9.718.770,36m** e **E 583.778,80m** ; deste segue com azimute de $179^{\circ}19'22,69''$ por uma distância de 1,77m, até o ponto **P1296**, de coordenadas **N 9.718.768,59m** e **E 583.778,82m** ; deste segue com azimute de $183^{\circ}20'53,68''$ por uma distância de 1,77m, até o ponto **P1297**, de coordenadas **N 9.718.766,83m** e **E 583.778,72m** ; deste segue com azimute de $188^{\circ}36'28,08''$ por uma distância de 1,77m, até o ponto **P1298**, de coordenadas **N 9.718.765,08m** e **E 583.778,46m** ; deste segue com azimute de $189^{\circ}45'04,57''$ por uma distância de 1,75m, até o ponto **P1299**, de coordenadas **N 9.718.763,35m** e **E 583.778,16m** ; deste segue com azimute de $185^{\circ}16'05,56''$ por uma distância de 1,70m, até o ponto **P1300**, de coordenadas **N 9.718.761,67m** e **E 583.778,00m** ; deste segue com azimute de $175^{\circ}25'15,35''$ por uma distância de 1,64m, até o ponto **P1301**, de coordenadas **N 9.718.760,03m** e **E 583.778,14m** ; deste segue com azimute de $163^{\circ}10'08,80''$ por uma distância de 1,60m, até o ponto **P1302**, de coordenadas **N 9.718.758,49m** e **E 583.778,60m** ; deste segue com azimute de $149^{\circ}08'10,67''$ por uma distância de 1,59m, até o ponto **P1303**, de coordenadas **N 9.718.757,12m** e **E 583.779,42m** ; deste segue com azimute de $135^{\circ}11'44,95''$ por uma distância de 1,65m, até o ponto **P1304**, de coordenadas **N 9.718.755,95m** e **E 583.780,58m** ; deste segue com azimute de $127^{\circ}27'36,39''$ por uma distância de 1,72m, até o ponto **P1305**, de coordenadas **N 9.718.754,91m** e **E 583.781,95m** ; deste segue com azimute de $126^{\circ}18'45,79''$ por uma distância de 1,75m, até o ponto **P1306**, de coordenadas **N 9.718.753,87m** e **E 583.783,35m** ; deste segue com azimute de



PREFEITURA DE SÃO LUÍS

SECRETARIA MUNICIPAL DE GOVERNO

MINUTA DE ANTEPROJETO DE LEI Nº _____ DE _____ DE 2019

129°26'34,28" por uma distância de 1,71m, até o ponto **P1307**, de coordenadas **N 9.718.752,78m** e **E 583.784,68m** ; deste segue com azimute de 129°16'24,42" por uma distância de 1,67m, até o ponto **P1308**, de coordenadas **N 9.718.751,73m** e **E 583.785,97m** ; deste segue com azimute de 123°30'41,52" por uma distância de 1,63m, até o ponto **P1309**, de coordenadas **N 9.718.750,83m** e **E 583.787,33m** ; deste segue com azimute de 113°50'09,99" por uma distância de 1,63m, até o ponto **P1310**, de coordenadas **N 9.718.750,17m** e **E 583.788,82m** ; deste segue com azimute de 107°59'23,75" por uma distância de 1,67m, até o ponto **P1311**, de coordenadas **N 9.718.749,66m** e **E 583.790,40m** ; deste segue com azimute de 107°35'37,45" por uma distância de 1,70m, até o ponto **P1312**, de coordenadas **N 9.718.749,14m** e **E 583.792,02m** ; deste segue com azimute de 111°00'50,57" por uma distância de 1,71m, até o ponto **P1313**, de coordenadas **N 9.718.748,53m** e **E 583.793,61m** ; deste segue com azimute de 112°48'23,20" por uma distância de 1,71m, até o ponto **P1314**, de coordenadas **N 9.718.747,87m** e **E 583.795,19m** ; deste segue com azimute de 111°39'48,13" por uma distância de 1,70m, até o ponto **P1315**, de coordenadas **N 9.718.747,24m** e **E 583.796,78m** ; deste segue com azimute de 108°20'24,23" por uma distância de 1,69m, até o ponto **P1316**, de coordenadas **N 9.718.746,71m** e **E 583.798,38m** ; deste segue com azimute de 106°09'30,96" por uma distância de 1,69m, até o ponto **P1317**, de coordenadas **N 9.718.746,24m** e **E 583.800,00m** ; deste segue com azimute de 106°00'51,66" por uma distância de 1,70m, até o ponto **P1318**, de coordenadas **N 9.718.745,77m** e **E 583.801,63m** ; deste segue com azimute de 108°01'02,23" por uma distância de 1,76m, até o ponto **P1319**, de coordenadas **N 9.718.745,22m** e **E 583.803,31m** ; deste segue com azimute de 112°17'07,72" por uma distância de 1,95m, até o ponto **P1320**, de coordenadas **N 9.718.744,48m** e **E 583.805,11m** ; deste segue com azimute de 117°33'24,88" por uma distância de 2,29m, até o ponto **P1321**, de coordenadas **N 9.718.743,42m** e **E 583.807,15m** ; deste segue com azimute de 122°19'01,53" por uma distância de 2,73m, até o ponto **P1322**, de coordenadas **N 9.718.741,96m** e **E 583.809,45m** ; deste segue com azimute de 126°02'07,20" por uma distância de 2,91m, até o ponto **P1323**, de coordenadas **N 9.718.740,25m** e **E 583.811,80m** ; deste segue com azimute de 129°57'46,92" por uma distância de 2,74m, até o ponto **P1324**, de coordenadas **N 9.718.738,49m** e **E 583.813,90m** ; deste segue com azimute de 134°54'17,70" por uma distância de 2,31m, até o ponto **P1325**, de coordenadas **N 9.718.736,86m** e **E 583.815,54m** ; deste segue com azimute de 137°31'33,89" por uma distância de 1,97m, até o ponto **P1326**, de coordenadas **N 9.718.735,40m** e **E 583.816,88m** ; deste segue com azimute de 134°40'30,91" por uma distância de 1,79m, até o ponto **P1327**, de coordenadas **N 9.718.734,15m** e **E 583.818,15m** ; deste segue com azimute de 126°28'37,59" por uma distância de 1,74m, até o ponto **P1328**, de coordenadas **N 9.718.733,11m** e **E 583.819,55m** ; deste segue com azimute de 117°53'56,67" por uma distância de 1,73m, até o ponto **P1329**, de coordenadas **N 9.718.732,30m** e **E 583.821,08m** ; deste segue com azimute de 109°54'33,47" por uma distância de 1,72m, até o ponto **P1330**, de coordenadas **N 9.718.731,72m** e **E 583.822,69m** ; deste segue com azimute de 104°26'11,58" por uma distância de 1,77m, até o ponto **P1331**, de coordenadas **N 9.718.731,27m** e **E 583.824,41m** ; deste segue com azimute de 108°58'47,50" por uma distância de 2,22m, até o ponto **P1332**, de coordenadas **N 9.718.730,55m** e **E 583.826,51m** ; deste segue com azimute de 118°00'24,37" por uma distância de 3,23m, até o ponto **P1333**, de coordenadas **N 9.718.729,04m** e **E 583.829,36m** ; deste segue com azimute de 124°49'23,19" por uma distância de 4,57m, até o ponto **P1334**, de coordenadas **N 9.718.726,42m** e **E 583.833,11m** ; deste segue com azimute de 128°27'10,60" por uma distância de 5,10m, até o ponto **P1335**, de coordenadas **N 9.718.723,25m** e **E 583.837,11m** ; deste segue com azimute de 131°35'31,75" por uma distância de 4,50m, até o ponto **P1336**, de coordenadas **N 9.718.720,27m** e **E 583.840,47m** ; deste segue com azimute de 136°01'27,56" por uma distância de 3,11m, até o ponto **P1337**, de coordenadas **N 9.718.718,03m** e **E 583.842,63m** ; deste segue com azimute de 136°53'03,11" por uma distância de 2,26m, até o ponto **P1338**, de coordenadas **N 9.718.716,38m** e **E 583.844,17m** ; deste segue com azimute de 127°41'26,82" por uma distância de 2,28m, até o ponto **P1339**, de coordenadas **N 9.718.714,99m** e **E 583.845,98m** ; deste segue com azimute de 117°08'52,85" por uma distância de 3,05m, até o ponto **P1340**, de coordenadas **N 9.718.713,59m** e **E 583.848,69m** ; deste segue com azimute de 111°07'30,49" por uma distância de 3,58m, até o ponto **P1341**, de coordenadas **N 9.718.712,30m** e **E 583.852,04m** ; deste segue com azimute de 106°14'02,69" por uma distância de 3,61m, até o ponto **P1342**, de coordenadas **N 9.718.711,29m** e **E 583.855,50m** ; deste segue com azimute de 100°42'07,15" por uma distância de 3,20m, até o ponto **P1343**, de coordenadas **N 9.718.710,70m** e **E 583.858,65m** ; deste segue com azimute de 95°41'27,45" por uma distância de 1,40m, até o ponto **P1344**, de coordenadas **N 9.718.710,56m** e **E 583.860,03m** ; deste segue com azimute de 90°53'35,72" por uma distância de 0,83m, até o ponto **P1345**, de coordenadas **N 9.718.710,55m** e **E 583.860,86m** ; deste segue com azimute de 89°49'56,99" por uma distância de 1,31m, até o ponto **P1346**, de coordenadas **N 9.718.710,55m** e **E 583.862,17m** ; deste segue com azimute de 88°29'40,83" por uma distância de 1,01m, até o ponto **P1347**, de coordenadas **N 9.718.710,58m** e **E 583.863,17m** ; deste segue com azimute de 86°23'37,11" por uma distância de 0,83m, até o ponto **P1348**, de coordenadas **N 9.718.710,63m** e **E 583.864,01m** ; deste segue com azimute de 81°38'46,80" por uma distância de 0,88m, até o ponto **P1349**, de coordenadas **N 9.718.710,76m** e **E 583.864,88m**



PREFEITURA DE SÃO LUÍS

SECRETARIA MUNICIPAL DE GOVERNO

MINUTA DE ANTEPROJETO DE LEI Nº _____ DE _____ DE 2019

; deste segue com azimute de 77°00'04,41" por uma distância de 1,18m, até o ponto **P1350**, de coordenadas N **9.718.711,02m** e E **583.866,03m** ; deste segue com azimute de 74°01'15,46" por uma distância de 1,64m, até o ponto **P1351**, de coordenadas N **9.718.711,48m** e E **583.867,61m** ; deste segue com azimute de 70°41'00,02" por uma distância de 1,92m, até o ponto **P1352**, de coordenadas N **9.718.712,11m** e E **583.869,43m** ; deste segue com azimute de 65°35'55,54" por uma distância de 1,95m, até o ponto **P1353**, de coordenadas N **9.718.712,92m** e E **583.871,20m** ; deste segue com azimute de 58°22'55,43" por uma distância de 1,82m, até o ponto **P1354**, de coordenadas N **9.718.713,87m** e E **583.872,75m** ; deste segue com azimute de 54°36'50,61" por uma distância de 1,82m, até o ponto **P1355**, de coordenadas N **9.718.714,92m** e E **583.874,23m** ; deste segue com azimute de 56°36'41,70" por uma distância de 1,98m, até o ponto **P1356**, de coordenadas N **9.718.716,01m** e E **583.875,89m** ; deste segue com azimute de 61°59'06,37" por uma distância de 2,26m, até o ponto **P1357**, de coordenadas N **9.718.717,08m** e E **583.877,89m** ; deste segue com azimute de 67°02'21,33" por uma distância de 2,41m, até o ponto **P1358**, de coordenadas N **9.718.718,02m** e E **583.880,11m** ; deste segue com azimute de 72°20'02,55" por uma distância de 2,37m, até o ponto **P1359**, de coordenadas N **9.718.718,74m** e E **583.882,37m** ; deste segue com azimute de 79°25'33,28" por uma distância de 2,19m, até o ponto **P1360**, de coordenadas N **9.718.719,14m** e E **583.884,52m** ; deste segue com azimute de 88°58'03,69" por uma distância de 2,18m, até o ponto **P1361**, de coordenadas N **9.718.719,18m** e E **583.886,70m** ; deste segue com azimute de 98°31'46,04" por uma distância de 2,09m, até o ponto **P1362**, de coordenadas N **9.718.718,87m** e E **583.888,77m** ; deste segue com azimute de 79°25'33,19" por uma distância de 0,20m, até o ponto **P1363**, de coordenadas N **9.718.718,91m** e E **583.888,97m** ; deste segue com azimute de 88°58'03,77" por uma distância de 2,18m, até o ponto **P1364**, de coordenadas N **9.718.718,95m** e E **583.891,15m** ; deste segue com azimute de 98°31'45,96" por uma distância de 2,43m, até o ponto **P1365**, de coordenadas N **9.718.718,59m** e E **583.893,55m** ; deste segue com azimute de 105°32'00,48" por uma distância de 2,82m, até o ponto **P1366**, de coordenadas N **9.718.717,83m** e E **583.896,27m** ; deste segue com azimute de 109°33'18,48" por uma distância de 2,96m, até o ponto **P1367**, de coordenadas N **9.718.716,84m** e E **583.899,07m** ; deste segue com azimute de 112°07'16,36" por uma distância de 2,73m, até o ponto **P1368**, de coordenadas N **9.718.715,81m** e E **583.901,60m** ; deste segue com azimute de 114°19'31,29" por uma distância de 2,21m, até o ponto **P1369**, de coordenadas N **9.718.714,90m** e E **583.903,61m** ; deste segue com azimute de 117°25'32,14" por uma distância de 1,80m, até o ponto **P1370**, de coordenadas N **9.718.714,07m** e E **583.905,21m** ; deste segue com azimute de 121°19'36,45" por uma distância de 1,60m, até o ponto **P1371**, de coordenadas N **9.718.713,24m** e E **583.906,58m** ; deste segue com azimute de 125°07'08,54" por uma distância de 1,56m, até o ponto **P1372**, de coordenadas N **9.718.712,34m** e E **583.907,86m** ; deste segue com azimute de 128°57'36,80" por uma distância de 1,58m, até o ponto **P1373**, de coordenadas N **9.718.711,35m** e E **583.909,08m** ; deste segue com azimute de 132°58'09,91" por uma distância de 1,60m, até o ponto **P1374**, de coordenadas N **9.718.710,26m** e E **583.910,25m** ; deste segue com azimute de 136°46'12,88" por uma distância de 1,63m, até o ponto **P1375**, de coordenadas N **9.718.709,07m** e E **583.911,37m** ; deste segue com azimute de 139°18'01,81" por uma distância de 1,61m, até o ponto **P1376**, de coordenadas N **9.718.707,85m** e E **583.912,42m** ; deste segue com azimute de 140°28'11,02" por uma distância de 1,54m, até o ponto **P1377**, de coordenadas N **9.718.706,66m** e E **583.913,40m** ; deste segue com azimute de 140°39'19,82" por uma distância de 1,42m, até o ponto **P1378**, de coordenadas N **9.718.705,56m** e E **583.914,30m** ; deste segue com azimute de 141°31'16,98" por uma distância de 1,35m, até o ponto **P1379**, de coordenadas N **9.718.704,51m** e E **583.915,14m** ; deste segue com azimute de 143°31'59,11" por uma distância de 1,33m, até o ponto **P1380**, de coordenadas N **9.718.703,44m** e E **583.915,93m** ; deste segue com azimute de 146°06'27,89" por uma distância de 1,37m, até o ponto **P1381**, de coordenadas N **9.718.702,30m** e E **583.916,69m** ; deste segue com azimute de 147°43'18,46" por uma distância de 1,39m, até o ponto **P1382**, de coordenadas N **9.718.701,13m** e E **583.917,43m** ; deste segue com azimute de 148°09'33,29" por uma distância de 1,37m, até o ponto **P1383**, de coordenadas N **9.718.699,97m** e E **583.918,15m** ; deste segue com azimute de 147°40'19,06" por uma distância de 1,32m, até o ponto **P1384**, de coordenadas N **9.718.698,85m** e E **583.918,86m** ; deste segue com azimute de 147°14'16,24" por uma distância de 1,26m, até o ponto **P1385**, de coordenadas N **9.718.697,79m** e E **583.919,54m** ; deste segue com azimute de 147°08'44,89" por uma distância de 1,19m, até o ponto **P1386**, de coordenadas N **9.718.696,79m** e E **583.920,19m** ; deste segue com azimute de 147°53'50,85" por uma distância de 1,12m, até o ponto **P1387**, de coordenadas N **9.718.695,84m** e E **583.920,78m** ; deste segue com azimute de 151°23'40,35" por uma distância de 1,09m, até o ponto **P1388**, de coordenadas N **9.718.694,89m** e E **583.921,30m** ; deste segue com azimute de 157°49'54,02" por uma distância de 1,11m, até o ponto **P1389**, de coordenadas N **9.718.693,86m** e E **583.921,72m** ; deste segue com azimute de 164°14'01,00" por uma distância de 1,18m, até o ponto **P1390**, de coordenadas N **9.718.692,72m** e E **583.922,05m** ; deste segue com azimute de 163°08'48,59" por uma distância de 1,10m, até o ponto **P1391**, de coordenadas N **9.718.691,66m** e E **583.922,37m** ; deste segue com azimute de 58°36'13,54" por uma distância de 0,87m, até o ponto **P1392**, de coordenadas N



PREFEITURA DE SÃO LUÍS

SECRETARIA MUNICIPAL DE GOVERNO

MINUTA DE ANTEPROJETO DE LEI Nº _____ DE _____ DE 2019

9.718.692,11m e E 583.923,11m ; deste segue com azimute de 80°23'23,26" por uma distância de 2,78m, até o ponto **P1393**, de coordenadas N 9.718.692,58m e E 583.925,84m ; deste segue com azimute de 93°21'15,87" por uma distância de 4,34m, até o ponto **P1394**, de coordenadas N 9.718.692,32m e E 583.930,18m ; deste segue com azimute de 80°23'23,24" por uma distância de 0,12m, até o ponto **P1395**, de coordenadas N 9.718.692,34m e E 583.930,29m ; deste segue com azimute de 93°21'15,89" por uma distância de 4,50m, até o ponto **P1396**, de coordenadas N 9.718.692,08m e E 583.934,79m ; deste segue com azimute de 99°48'35,36" por uma distância de 5,22m, até o ponto **P1397**, de coordenadas N 9.718.691,19m e E 583.939,93m ; deste segue com azimute de 106°47'44,39" por uma distância de 4,51m, até o ponto **P1398**, de coordenadas N 9.718.689,89m e E 583.944,25m ; deste segue com azimute de 122°34'40,27" por uma distância de 2,84m, até o ponto **P1399**, de coordenadas N 9.718.688,35m e E 583.946,65m ; deste segue com azimute de 152°22'25,21" por uma distância de 1,88m, até o ponto **P1400**, de coordenadas N 9.718.686,69m e E 583.947,52m ; deste segue com azimute de 176°01'00,07" por uma distância de 1,73m, até o ponto **P1401**, de coordenadas N 9.718.684,97m e E 583.947,64m ; deste segue com azimute de 180°12'31,51" por uma distância de 1,75m, até o ponto **P1402**, de coordenadas N 9.718.683,22m e E 583.947,63m ; deste segue com azimute de 183°31'52,55" por uma distância de 1,91m, até o ponto **P1403**, de coordenadas N 9.718.681,32m e E 583.947,51m ; deste segue com azimute de 189°20'14,25" por uma distância de 2,25m, até o ponto **P1404**, de coordenadas N 9.718.679,10m e E 583.947,15m ; deste segue com azimute de 195°00'00,50" por uma distância de 2,71m, até o ponto **P1405**, de coordenadas N 9.718.676,48m e E 583.946,45m ; deste segue com azimute de 198°47'20,50" por uma distância de 2,91m, até o ponto **P1406**, de coordenadas N 9.718.673,73m e E 583.945,51m ; deste segue com azimute de 201°57'25,68" por uma distância de 2,72m, até o ponto **P1407**, de coordenadas N 9.718.671,20m e E 583.944,49m ; deste segue com azimute de 205°09'01,97" por uma distância de 2,26m, até o ponto **P1408**, de coordenadas N 9.718.669,16m e E 583.943,53m ; deste segue com azimute de 205°15'10,75" por uma distância de 1,87m, até o ponto **P1409**, de coordenadas N 9.718.667,46m e E 583.942,73m ; deste segue com azimute de 199°06'59,27" por uma distância de 1,66m, até o ponto **P1410**, de coordenadas N 9.718.665,90m e E 583.942,19m ; deste segue com azimute de 187°37'00,55" por uma distância de 1,67m, até o ponto **P1411**, de coordenadas N 9.718.664,25m e E 583.941,97m ; deste segue com azimute de 178°13'36,77" por uma distância de 1,89m, até o ponto **P1412**, de coordenadas N 9.718.662,36m e E 583.942,03m ; deste segue com azimute de 173°15'59,27" por uma distância de 2,29m, até o ponto **P1413**, de coordenadas N 9.718.660,08m e E 583.942,30m ; deste segue com azimute de 171°33'49,28" por uma distância de 2,74m, até o ponto **P1414**, de coordenadas N 9.718.657,37m e E 583.942,70m ; deste segue com azimute de 171°24'17,38" por uma distância de 2,91m, até o ponto **P1415**, de coordenadas N 9.718.654,49m e E 583.943,13m ; deste segue com azimute de 172°21'21,14" por uma distância de 2,73m, até o ponto **P1416**, de coordenadas N 9.718.651,79m e E 583.943,50m ; deste segue com azimute de 173°57'11,20" por uma distância de 2,27m, até o ponto **P1417**, de coordenadas N 9.718.649,53m e E 583.943,74m ; deste segue com azimute de 171°16'54,87" por uma distância de 1,84m, até o ponto **P1418**, de coordenadas N 9.718.647,71m e E 583.944,02m ; deste segue com azimute de 159°56'56,98" por uma distância de 1,57m, até o ponto **P1419**, de coordenadas N 9.718.646,23m e E 583.944,55m ; deste segue com azimute de 141°38'35,45" por uma distância de 1,54m, até o ponto **P1420**, de coordenadas N 9.718.645,02m e E 583.945,51m ; deste segue com azimute de 127°28'10,17" por uma distância de 1,63m, até o ponto **P1421**, de coordenadas N 9.718.644,03m e E 583.946,81m ; deste segue com azimute de 118°44'26,92" por uma distância de 1,70m, até o ponto **P1422**, de coordenadas N 9.718.643,21m e E 583.948,30m ; deste segue com azimute de 113°50'34,89" por uma distância de 1,72m, até o ponto **P1423**, de coordenadas N 9.718.642,52m e E 583.949,87m ; deste segue com azimute de 111°49'24,62" por uma distância de 1,72m, até o ponto **P1424**, de coordenadas N 9.718.641,88m e E 583.951,47m ; deste segue com azimute de 112°33'25,38" por uma distância de 1,73m, até o ponto **P1425**, de coordenadas N 9.718.641,21m e E 583.953,06m ; deste segue com azimute de 115°29'11,65" por uma distância de 1,73m, até o ponto **P1426**, de coordenadas N 9.718.640,47m e E 583.954,63m ; deste segue com azimute de 118°27'28,64" por uma distância de 1,75m, até o ponto **P1427**, de coordenadas N 9.718.639,63m e E 583.956,16m ; deste segue com azimute de 120°55'50,49" por uma distância de 1,77m, até o ponto **P1428**, de coordenadas N 9.718.638,73m e E 583.957,68m ; deste segue com azimute de 122°54'50,85" por uma distância de 1,78m, até o ponto **P1429**, de coordenadas N 9.718.637,76m e E 583.959,18m ; deste segue com azimute de 124°27'36,82" por uma distância de 1,78m, até o ponto **P1430**, de coordenadas N 9.718.636,75m e E 583.960,65m ; deste segue com azimute de 125°37'40,38" por uma distância de 1,76m, até o ponto **P1431**, de coordenadas N 9.718.635,72m e E 583.962,08m ; deste segue com azimute de 126°01'54,18" por uma distância de 1,72m, até o ponto **P1432**, de coordenadas N 9.718.634,71m e E 583.963,47m ; deste segue com azimute de 123°55'54,50" por uma distância de 1,68m, até o ponto **P1433**, de coordenadas N 9.718.633,77m e E 583.964,86m ; deste segue com azimute de 118°47'25,45" por uma distância de 1,67m, até o ponto **P1434**, de coordenadas N 9.718.632,97m e E 583.966,32m ; deste segue com azimute de 112°07'09,34" por uma distância de 1,75m, até o



PREFEITURA DE SÃO LUÍS

SECRETARIA MUNICIPAL DE GOVERNO

MINUTA DE ANTEPROJETO DE LEI Nº _____ DE _____ DE 2019

ponto **P1435**, de coordenadas **N 9.718.632,31m** e **E 583.967,94m** ; deste segue com azimute de **110°04'48,27"** por uma distância de **2,17m**, até o ponto **P1436**, de coordenadas **N 9.718.631,57m** e **E 583.969,98m** ; deste segue com azimute de **112°08'45,89"** por uma distância de **2,97m**, até o ponto **P1437**, de coordenadas **N 9.718.630,44m** e **E 583.972,74m** ; deste segue com azimute de **115°27'49,83"** por uma distância de **4,01m**, até o ponto **P1438**, de coordenadas **N 9.718.628,72m** e **E 583.976,35m** ; deste segue com azimute de **119°42'19,56"** por uma distância de **4,63m**, até o ponto **P1439**, de coordenadas **N 9.718.626,43m** e **E 583.980,38m** ; deste segue com azimute de **125°59'32,96"** por uma distância de **4,73m**, até o ponto **P1440**, de coordenadas **N 9.718.623,65m** e **E 583.984,20m** ; deste segue com azimute de **135°05'48,04"** por uma distância de **4,42m**, até o ponto **P1441**, de coordenadas **N 9.718.620,52m** e **E 583.987,33m** ; deste segue com azimute de **143°55'50,04"** por uma distância de **4,00m**, até o ponto **P1442**, de coordenadas **N 9.718.617,28m** e **E 583.989,68m** ; deste segue com azimute de **151°50'46,49"** por uma distância de **3,46m**, até o ponto **P1443**, de coordenadas **N 9.718.614,24m** e **E 583.991,31m** ; deste segue com azimute de **159°35'27,47"** por uma distância de **2,82m**, até o ponto **P1444**, de coordenadas **N 9.718.611,59m** e **E 583.992,30m** ; deste segue com azimute de **166°17'27,79"** por uma distância de **2,41m**, até o ponto **P1445**, de coordenadas **N 9.718.609,25m** e **E 583.992,87m** ; deste segue com azimute de **169°02'53,82"** por uma distância de **2,24m**, até o ponto **P1446**, de coordenadas **N 9.718.607,05m** e **E 583.993,29m** ; deste segue com azimute de **166°36'37,01"** por uma distância de **2,24m**, até o ponto **P1447**, de coordenadas **N 9.718.604,87m** e **E 583.993,81m** ; deste segue com azimute de **160°45'23,89"** por uma distância de **2,20m**, até o ponto **P1448**, de coordenadas **N 9.718.602,79m** e **E 583.994,54m** ; deste segue com azimute de **151°11'53,45"** por uma distância de **2,11m**, até o ponto **P1449**, de coordenadas **N 9.718.600,94m** e **E 583.995,55m** ; deste segue com azimute de **139°10'02,23"** por uma distância de **2,08m**, até o ponto **P1450**, de coordenadas **N 9.718.599,37m** e **E 583.996,91m** ; deste segue com azimute de **134°36'21,10"** por uma distância de **2,31m**, até o ponto **P1451**, de coordenadas **N 9.718.597,75m** e **E 583.998,56m** ; deste segue com azimute de **138°31'30,23"** por uma distância de **2,79m**, até o ponto **P1452**, de coordenadas **N 9.718.595,66m** e **E 584.000,40m** ; deste segue com azimute de **145°44'21,02"** por uma distância de **3,47m**, até o ponto **P1453**, de coordenadas **N 9.718.592,79m** e **E 584.002,35m** ; deste segue com azimute de **151°29'46,51"** por uma distância de **4,02m**, até o ponto **P1454**, de coordenadas **N 9.718.589,26m** e **E 584.004,27m** ; deste segue com azimute de **156°28'40,15"** por uma distância de **4,34m**, até o ponto **P1455**, de coordenadas **N 9.718.585,28m** e **E 584.006,00m** ; deste segue com azimute de **160°49'45,76"** por uma distância de **4,43m**, até o ponto **P1456**, de coordenadas **N 9.718.581,09m** e **E 584.007,46m** ; deste segue com azimute de **161°54'20,36"** por uma distância de **4,26m**, até o ponto **P1457**, de coordenadas **N 9.718.577,05m** e **E 584.008,78m** ; deste segue com azimute de **158°30'17,56"** por uma distância de **3,79m**, até o ponto **P1458**, de coordenadas **N 9.718.573,52m** e **E 584.010,17m** ; deste segue com azimute de **149°56'46,39"** por uma distância de **3,18m**, até o ponto **P1459**, de coordenadas **N 9.718.570,77m** e **E 584.011,76m** ; deste segue com azimute de **142°41'07,49"** por uma distância de **2,75m**, até o ponto **P1460**, de coordenadas **N 9.718.568,59m** e **E 584.013,43m** ; deste segue com azimute de **141°34'33,35"** por uma distância de **2,48m**, até o ponto **P1461**, de coordenadas **N 9.718.566,65m** e **E 584.014,97m** ; deste segue com azimute de **146°09'54,89"** por uma distância de **2,31m**, até o ponto **P1462**, de coordenadas **N 9.718.564,72m** e **E 584.016,25m** ; deste segue com azimute de **145°20'38,26"** por uma distância de **2,06m**, até o ponto **P1463**, de coordenadas **N 9.718.563,03m** e **E 584.017,42m** ; deste segue com azimute de **132°34'02,41"** por uma distância de **1,31m**, até o ponto **P1464**, de coordenadas **N 9.718.562,14m** e **E 584.018,39m** ; deste segue com azimute de **75°02'45,65"** por uma distância de **0,98m**, até o ponto **P1465**, de coordenadas **N 9.718.562,40m** e **E 584.019,34m** ; deste segue com azimute de **73°38'03,05"** por uma distância de **2,05m**, até o ponto **P1466**, de coordenadas **N 9.718.562,97m** e **E 584.021,31m** ; deste segue com azimute de **75°49'11,96"** por uma distância de **2,06m**, até o ponto **P1467**, de coordenadas **N 9.718.563,48m** e **E 584.023,31m** ; deste segue com azimute de **81°11'19,72"** por uma distância de **1,99m**, até o ponto **P1468**, de coordenadas **N 9.718.563,79m** e **E 584.025,28m** ; deste segue com azimute de **89°53'36,38"** por uma distância de **1,89m**, até o ponto **P1469**, de coordenadas **N 9.718.563,79m** e **E 584.027,17m** ; deste segue com azimute de **99°32'54,68"** por uma distância de **1,82m**, até o ponto **P1470**, de coordenadas **N 9.718.563,49m** e **E 584.028,97m** ; deste segue com azimute de **109°06'11,97"** por uma distância de **0,11m**, até o ponto **P1471**, de coordenadas **N 9.718.563,45m** e **E 584.029,08m** ; deste segue com azimute de **81°11'19,91"** por uma distância de **0,66m**, até o ponto **P1472**, de coordenadas **N 9.718.563,55m** e **E 584.029,73m** ; deste segue com azimute de **89°53'36,23"** por uma distância de **1,89m**, até o ponto **P1473**, de coordenadas **N 9.718.563,56m** e **E 584.031,62m** ; deste segue com azimute de **99°32'54,76"** por uma distância de **1,82m**, até o ponto **P1474**, de coordenadas **N 9.718.563,25m** e **E 584.033,42m** ; deste segue com azimute de **109°06'12,21"** por uma distância de **1,79m**, até o ponto **P1475**, de coordenadas **N 9.718.562,67m** e **E 584.035,11m** ; deste segue com azimute de **118°17'39,15"** por uma distância de **1,79m**, até o ponto **P1476**, de coordenadas **N 9.718.561,82m** e **E 584.036,69m** ; deste segue com azimute de **127°23'22,10"** por uma distância de **1,80m**, até o ponto **P1477**, de coordenadas **N 9.718.560,72m** e **E 584.038,12m** ; deste segue com azimute de **136°39'59,45"** por



PREFEITURA DE SÃO LUÍS

SECRETARIA MUNICIPAL DE GOVERNO

MINUTA DE ANTEPROJETO DE LEI Nº _____ DE _____ DE 2019

uma distância de 1,81m, até o ponto **P1478**, de coordenadas **N 9.718.559,41m** e **E 584.039,36m** ; deste segue com azimute de $145^{\circ}34'21,60''$ por uma distância de 1,84m, até o ponto **P1479**, de coordenadas **N 9.718.557,89m** e **E 584.040,40m** ; deste segue com azimute de $151^{\circ}06'50,10''$ por uma distância de 1,92m, até o ponto **P1480**, de coordenadas **N 9.718.556,21m** e **E 584.041,33m** ; deste segue com azimute de $152^{\circ}42'03,50''$ por uma distância de 2,05m, até o ponto **P1481**, de coordenadas **N 9.718.554,39m** e **E 584.042,27m** ; deste segue com azimute de $151^{\circ}36'55,87''$ por uma distância de 2,19m, até o ponto **P1482**, de coordenadas **N 9.718.552,46m** e **E 584.043,31m** ; deste segue com azimute de $150^{\circ}55'07,60''$ por uma distância de 2,27m, até o ponto **P1483**, de coordenadas **N 9.718.550,48m** e **E 584.044,41m** ; deste segue com azimute de $151^{\circ}10'28,99''$ por uma distância de 2,29m, até o ponto **P1484**, de coordenadas **N 9.718.548,47m** e **E 584.045,52m** ; deste segue com azimute de $152^{\circ}07'33,04''$ por uma distância de 2,33m, até o ponto **P1485**, de coordenadas **N 9.718.546,41m** e **E 584.046,61m** ; deste segue com azimute de $152^{\circ}39'38,40''$ por uma distância de 2,76m, até o ponto **P1486**, de coordenadas **N 9.718.543,96m** e **E 584.047,88m** ; deste segue com azimute de $152^{\circ}34'56,77''$ por uma distância de 3,68m, até o ponto **P1487**, de coordenadas **N 9.718.540,69m** e **E 584.049,57m** ; deste segue com azimute de $152^{\circ}48'51,25''$ por uma distância de 4,80m, até o ponto **P1488**, de coordenadas **N 9.718.536,42m** e **E 584.051,77m** ; deste segue com azimute de $155^{\circ}31'36,38''$ por uma distância de 5,05m, até o ponto **P1489**, de coordenadas **N 9.718.531,82m** e **E 584.053,86m** ; deste segue com azimute de $163^{\circ}08'39,79''$ por uma distância de 4,20m, até o ponto **P1490**, de coordenadas **N 9.718.527,81m** e **E 584.055,07m** ; deste segue com azimute de $184^{\circ}15'57,11''$ por uma distância de 2,78m, até o ponto **P1491**, de coordenadas **N 9.718.525,04m** e **E 584.054,87m** ; deste segue com azimute de $215^{\circ}35'01,92''$ por uma distância de 2,20m, até o ponto **P1492**, de coordenadas **N 9.718.523,25m** e **E 584.053,59m** ; deste segue com azimute de $233^{\circ}33'00,26''$ por uma distância de 2,21m, até o ponto **P1493**, de coordenadas **N 9.718.521,94m** e **E 584.051,81m** ; deste segue com azimute de $234^{\circ}57'59,81''$ por uma distância de 2,19m, até o ponto **P1494**, de coordenadas **N 9.718.520,68m** e **E 584.050,02m** ; deste segue com azimute de $232^{\circ}55'01,74''$ por uma distância de 2,14m, até o ponto **P1495**, de coordenadas **N 9.718.519,39m** e **E 584.048,31m** ; deste segue com azimute de $230^{\circ}31'05,42''$ por uma distância de 2,09m, até o ponto **P1496**, de coordenadas **N 9.718.518,06m** e **E 584.046,69m** ; deste segue com azimute de $227^{\circ}40'41,82''$ por uma distância de 2,04m, até o ponto **P1497**, de coordenadas **N 9.718.516,68m** e **E 584.045,18m** ; deste segue com azimute de $224^{\circ}08'17,46''$ por uma distância de 2,00m, até o ponto **P1498**, de coordenadas **N 9.718.515,25m** e **E 584.043,79m** ; deste segue com azimute de $219^{\circ}50'35,62''$ por uma distância de 1,97m, até o ponto **P1499**, de coordenadas **N 9.718.513,74m** e **E 584.042,53m** ; deste segue com azimute de $215^{\circ}13'31,63''$ por uma distância de 1,97m, até o ponto **P1500**, de coordenadas **N 9.718.512,13m** e **E 584.041,39m** ; deste segue com azimute de $211^{\circ}55'26,61''$ por uma distância de 2,00m, até o ponto **P1501**, de coordenadas **N 9.718.510,43m** e **E 584.040,34m** ; deste segue com azimute de $210^{\circ}23'06,26''$ por uma distância de 2,05m, até o ponto **P1502**, de coordenadas **N 9.718.508,66m** e **E 584.039,30m** ; deste segue com azimute de $210^{\circ}14'56,95''$ por uma distância de 2,13m, até o ponto **P1503**, de coordenadas **N 9.718.506,82m** e **E 584.038,23m** ; deste segue com azimute de $210^{\circ}19'13,07''$ por uma distância de 2,24m, até o ponto **P1504**, de coordenadas **N 9.718.504,88m** e **E 584.037,09m** ; deste segue com azimute de $210^{\circ}19'15,35''$ por uma distância de 2,39m, até o ponto **P1505**, de coordenadas **N 9.718.502,82m** e **E 584.035,89m** ; deste segue com azimute de $210^{\circ}23'37,07''$ por uma distância de 2,54m, até o ponto **P1506**, de coordenadas **N 9.718.500,63m** e **E 584.034,60m** ; deste segue com azimute de $211^{\circ}02'54,48''$ por uma distância de 2,59m, até o ponto **P1507**, de coordenadas **N 9.718.498,41m** e **E 584.033,27m** ; deste segue com azimute de $212^{\circ}28'31,01''$ por uma distância de 2,52m, até o ponto **P1508**, de coordenadas **N 9.718.496,28m** e **E 584.031,91m** ; deste segue com azimute de $214^{\circ}35'43,28''$ por uma distância de 2,36m, até o ponto **P1509**, de coordenadas **N 9.718.494,34m** e **E 584.030,57m** ; deste segue com azimute de $216^{\circ}08'49,02''$ por uma distância de 2,22m, até o ponto **P1510**, de coordenadas **N 9.718.492,54m** e **E 584.029,26m** ; deste segue com azimute de $216^{\circ}32'53,63''$ por uma distância de 2,11m, até o ponto **P1511**, de coordenadas **N 9.718.490,85m** e **E 584.028,00m** ; deste segue com azimute de $215^{\circ}52'36,83''$ por uma distância de 2,05m, até o ponto **P1512**, de coordenadas **N 9.718.489,19m** e **E 584.026,80m** ; deste segue com azimute de $215^{\circ}14'08,31''$ por uma distância de 2,07m, até o ponto **P1513**, de coordenadas **N 9.718.487,50m** e **E 584.025,61m** ; deste segue com azimute de $214^{\circ}58'15,30''$ por uma distância de 2,20m, até o ponto **P1514**, de coordenadas **N 9.718.485,70m** e **E 584.024,35m** ; deste segue com azimute de $215^{\circ}11'13,14''$ por uma distância de 2,38m, até o ponto **P1515**, de coordenadas **N 9.718.483,75m** e **E 584.022,98m** ; deste segue com azimute de $216^{\circ}18'38,25''$ por uma distância de 2,48m, até o ponto **P1516**, de coordenadas **N 9.718.481,76m** e **E 584.021,51m** ; deste segue com azimute de $218^{\circ}32'07,71''$ por uma distância de 2,45m, até o ponto **P1517**, de coordenadas **N 9.718.479,84m** e **E 584.019,98m** ; deste segue com azimute de $221^{\circ}41'33,61''$ por uma distância de 2,32m, até o ponto **P1518**, de coordenadas **N 9.718.478,11m** e **E 584.018,44m** ; deste segue com azimute de $223^{\circ}48'54,25''$ por uma distância de 2,18m, até o ponto **P1519**, de coordenadas **N 9.718.476,54m** e **E 584.016,93m** ; deste segue com azimute de $224^{\circ}03'53,53''$ por uma distância de 2,04m, até o ponto **P1520**, de coordenadas **N 9.718.475,07m** e **E 584.015,52m** ; deste segue com



PREFEITURA DE SÃO LUÍS

SECRETARIA MUNICIPAL DE GOVERNO

MINUTA DE ANTEPROJETO DE LEI Nº _____ DE _____ DE 2019

azimute de 222°42'34,52" por uma distância de 1,91m, até o ponto **P1521**, de coordenadas **N 9.718.473,67m** e **E 584.014,22m** ; deste segue com azimute de 222°19'49,09" por uma distância de 1,82m, até o ponto **P1522**, de coordenadas **N 9.718.472,33m** e **E 584.013,00m** ; deste segue com azimute de 223°50'01,42" por uma distância de 1,77m, até o ponto **P1523**, de coordenadas **N 9.718.471,05m** e **E 584.011,77m** ; deste segue com azimute de 226°26'52,44" por uma distância de 1,78m, até o ponto **P1524**, de coordenadas **N 9.718.469,83m** e **E 584.010,48m** ; deste segue com azimute de 226°57'18,40" por uma distância de 1,81m, até o ponto **P1525**, de coordenadas **N 9.718.468,59m** e **E 584.009,16m** ; deste segue com azimute de 224°41'24,12" por uma distância de 1,86m, até o ponto **P1526**, de coordenadas **N 9.718.467,27m** e **E 584.007,86m** ; deste segue com azimute de 220°24'00,30" por uma distância de 1,92m, até o ponto **P1527**, de coordenadas **N 9.718.465,81m** e **E 584.006,61m** ; deste segue com azimute de 216°08'56,64" por uma distância de 1,99m, até o ponto **P1528**, de coordenadas **N 9.718.464,20m** e **E 584.005,44m** ; deste segue com azimute de 212°18'47,08" por uma distância de 2,04m, até o ponto **P1529**, de coordenadas **N 9.718.462,48m** e **E 584.004,35m** ; deste segue com azimute de 208°52'02,31" por uma distância de 2,10m, até o ponto **P1530**, de coordenadas **N 9.718.460,64m** e **E 584.003,33m** ; deste segue com azimute de 206°08'39,30" por uma distância de 2,20m, até o ponto **P1531**, de coordenadas **N 9.718.458,66m** e **E 584.002,36m** ; deste segue com azimute de 204°17'34,65" por uma distância de 2,36m, até o ponto **P1532**, de coordenadas **N 9.718.456,51m** e **E 584.001,39m** ; deste segue com azimute de 203°16'53,06" por uma distância de 2,52m, até o ponto **P1533**, de coordenadas **N 9.718.454,19m** e **E 584.000,39m** ; deste segue com azimute de 203°00'10,66" por uma distância de 2,52m, até o ponto **P1534**, de coordenadas **N 9.718.451,87m** e **E 583.999,41m** ; deste segue com azimute de 203°25'10,23" por uma distância de 2,31m, até o ponto **P1535**, de coordenadas **N 9.718.449,75m** e **E 583.998,49m** ; deste segue com azimute de 204°37'21,90" por uma distância de 1,98m, até o ponto **P1536**, de coordenadas **N 9.718.447,96m** e **E 583.997,67m** ; deste segue com azimute de 205°44'36,76" por uma distância de 1,89m, até o ponto **P1537**, de coordenadas **N 9.718.446,26m** e **E 583.996,85m** ; deste segue com azimute de 206°02'48,60" por uma distância de 2,13m, até o ponto **P1538**, de coordenadas **N 9.718.444,34m** e **E 583.995,91m** ; deste segue com azimute de 205°56'01,32" por uma distância de 2,60m, até o ponto **P1539**, de coordenadas **N 9.718.442,00m** e **E 583.994,78m** ; deste segue com azimute de 206°39'26,93" por uma distância de 2,87m, até o ponto **P1540**, de coordenadas **N 9.718.439,44m** e **E 583.993,49m** ; deste segue com azimute de 208°29'11,32" por uma distância de 2,85m, até o ponto **P1541**, de coordenadas **N 9.718.436,93m** e **E 583.992,13m** ; deste segue com azimute de 211°38'57,54" por uma distância de 2,59m, até o ponto **P1542**, de coordenadas **N 9.718.434,72m** e **E 583.990,77m** ; deste segue com azimute de 215°08'09,51" por uma distância de 2,35m, até o ponto **P1543**, de coordenadas **N 9.718.432,80m** e **E 583.989,41m** ; deste segue com azimute de 218°17'38,37" por uma distância de 2,17m, até o ponto **P1544**, de coordenadas **N 9.718.431,10m** e **E 583.988,07m** ; deste segue com azimute de 220°57'28,82" por uma distância de 2,06m, até o ponto **P1545**, de coordenadas **N 9.718.429,54m** e **E 583.986,71m** ; deste segue com azimute de 223°42'38,40" por uma distância de 2,00m, até o ponto **P1546**, de coordenadas **N 9.718.428,09m** e **E 583.985,33m** ; deste segue com azimute de 226°34'38,89" por uma distância de 2,00m, até o ponto **P1547**, de coordenadas **N 9.718.426,72m** e **E 583.983,88m** ; deste segue com azimute de 229°04'45,73" por uma distância de 2,03m, até o ponto **P1548**, de coordenadas **N 9.718.425,39m** e **E 583.982,35m** ; deste segue com azimute de 230°04'35,31" por uma distância de 2,03m, até o ponto **P1549**, de coordenadas **N 9.718.424,09m** e **E 583.980,79m** ; deste segue com azimute de 229°20'40,16" por uma distância de 2,00m, até o ponto **P1550**, de coordenadas **N 9.718.422,79m** e **E 583.979,28m** ; deste segue com azimute de 227°00'51,57" por uma distância de 1,93m, até o ponto **P1551**, de coordenadas **N 9.718.421,47m** e **E 583.977,87m** ; deste segue com azimute de 223°59'53,33" por uma distância de 1,87m, até o ponto **P1552**, de coordenadas **N 9.718.420,12m** e **E 583.976,57m** ; deste segue com azimute de 220°35'03,64" por uma distância de 1,83m, até o ponto **P1553**, de coordenadas **N 9.718.418,73m** e **E 583.975,37m** ; deste segue com azimute de 216°59'51,88" por uma distância de 1,81m, até o ponto **P1554**, de coordenadas **N 9.718.417,28m** e **E 583.974,28m** ; deste segue com azimute de 213°56'50,34" por uma distância de 1,82m, até o ponto **P1555**, de coordenadas **N 9.718.415,78m** e **E 583.973,27m** ; deste segue com azimute de 211°39'43,83" por uma distância de 1,83m, até o ponto **P1556**, de coordenadas **N 9.718.414,22m** e **E 583.972,31m** ; deste segue com azimute de 209°52'32,68" por uma distância de 1,85m, até o ponto **P1557**, de coordenadas **N 9.718.412,61m** e **E 583.971,38m** ; deste segue com azimute de 207°21'37,50" por uma distância de 1,84m, até o ponto **P1558**, de coordenadas **N 9.718.410,98m** e **E 583.970,54m** ; deste segue com azimute de 203°38'40,63" por uma distância de 1,79m, até o ponto **P1559**, de coordenadas **N 9.718.409,34m** e **E 583.969,82m** ; deste segue com azimute de 198°46'10,62" por uma distância de 1,73m, até o ponto **P1560**, de coordenadas **N 9.718.407,70m** e **E 583.969,26m** ; deste segue com azimute de 194°02'25,53" por uma distância de 1,70m, até o ponto **P1561**, de coordenadas **N 9.718.406,04m** e **E 583.968,85m** ; deste segue com azimute de 190°05'47,79" por uma distância de 1,71m, até o ponto **P1562**, de coordenadas **N 9.718.404,36m** e **E 583.968,55m** ; deste segue com azimute de 187°04'08,07" por uma distância de 1,75m, até o ponto **P1563**, de coordenadas **N 9.718.402,63m** e **E**



PREFEITURA DE SÃO LUÍS

SECRETARIA MUNICIPAL DE GOVERNO

MINUTA DE ANTEPROJETO DE LEI Nº _____ DE _____ DE 2019

583.968,33m ; deste segue com azimute de $184^{\circ}37'57,66''$ por uma distância de 1,76m, até o ponto **P1564**, de coordenadas **N 9.718.400,87m** e **E 583.968,19m** ; deste segue com azimute de $182^{\circ}34'56,28''$ por uma distância de 1,75m, até o ponto **P1565**, de coordenadas **N 9.718.399,12m** e **E 583.968,11m** ; deste segue com azimute de $180^{\circ}36'53,29''$ por uma distância de 1,72m, até o ponto **P1566**, de coordenadas **N 9.718.397,40m** e **E 583.968,09m** ; deste segue com azimute de $177^{\circ}59'52,65''$ por uma distância de 1,77m, até o ponto **P1567**, de coordenadas **N 9.718.395,64m** e **E 583.968,16m** ; deste segue com azimute de $174^{\circ}56'10,00''$ por uma distância de 1,90m, até o ponto **P1568**, de coordenadas **N 9.718.393,75m** e **E 583.968,32m** ; deste segue com azimute de $172^{\circ}27'49,20''$ por uma distância de 2,09m, até o ponto **P1569**, de coordenadas **N 9.718.391,68m** e **E 583.968,60m** ; deste segue com azimute de $172^{\circ}40'41,63''$ por uma distância de 2,18m, até o ponto **P1570**, de coordenadas **N 9.718.389,51m** e **E 583.968,88m** ; deste segue com azimute de $175^{\circ}52'13,39''$ por uma distância de 2,14m, até o ponto **P1571**, de coordenadas **N 9.718.387,38m** e **E 583.969,03m** ; deste segue com azimute de $181^{\circ}17'48,57''$ por uma distância de 2,04m, até o ponto **P1572**, de coordenadas **N 9.718.385,34m** e **E 583.968,98m** ; deste segue com azimute de $183^{\circ}23'24,71''$ por uma distância de 2,04m, até o ponto **P1573**, de coordenadas **N 9.718.383,30m** e **E 583.968,86m** ; deste segue com azimute de $180^{\circ}28'58,84''$ por uma distância de 2,17m, até o ponto **P1574**, de coordenadas **N 9.718.381,13m** e **E 583.968,84m** ; deste segue com azimute de $175^{\circ}00'22,47''$ por uma distância de 2,42m, até o ponto **P1575**, de coordenadas **N 9.718.378,72m** e **E 583.969,06m** ; deste segue com azimute de $171^{\circ}50'06,30''$ por uma distância de 2,57m, até o ponto **P1576**, de coordenadas **N 9.718.376,18m** e **E 583.969,42m** ; deste segue com azimute de $171^{\circ}08'12,34''$ por uma distância de 2,57m, até o ponto **P1577**, de coordenadas **N 9.718.373,64m** e **E 583.969,82m** ; deste segue com azimute de $172^{\circ}25'33,24''$ por uma distância de 2,45m, até o ponto **P1578**, de coordenadas **N 9.718.371,21m** e **E 583.970,14m** ; deste segue com azimute de $174^{\circ}33'00,70''$ por uma distância de 2,35m, até o ponto **P1579**, de coordenadas **N 9.718.368,87m** e **E 583.970,36m** ; deste segue com azimute de $177^{\circ}04'24,15''$ por uma distância de 2,33m, até o ponto **P1580**, de coordenadas **N 9.718.366,54m** e **E 583.970,48m** ; deste segue com azimute de $179^{\circ}40'58,20''$ por uma distância de 2,36m, até o ponto **P1581**, de coordenadas **N 9.718.364,18m** e **E 583.970,49m** ; deste segue com azimute de $181^{\circ}53'42,67''$ por uma distância de 2,37m, até o ponto **P1582**, de coordenadas **N 9.718.361,81m** e **E 583.970,42m** ; deste segue com azimute de $183^{\circ}43'28,25''$ por uma distância de 2,33m, até o ponto **P1583**, de coordenadas **N 9.718.359,48m** e **E 583.970,26m** ; deste segue com azimute de $185^{\circ}11'56,79''$ por uma distância de 2,26m, até o ponto **P1584**, de coordenadas **N 9.718.357,23m** e **E 583.970,06m** ; deste segue com azimute de $186^{\circ}02'05,14''$ por uma distância de 2,22m, até o ponto **P1585**, de coordenadas **N 9.718.355,02m** e **E 583.969,83m** ; deste segue com azimute de $186^{\circ}05'01,71''$ por uma distância de 2,23m, até o ponto **P1586**, de coordenadas **N 9.718.352,80m** e **E 583.969,59m** ; deste segue com azimute de $185^{\circ}27'58,07''$ por uma distância de 2,27m, até o ponto **P1587**, de coordenadas **N 9.718.350,54m** e **E 583.969,37m** ; deste segue com azimute de $184^{\circ}37'45,93''$ por uma distância de 2,24m, até o ponto **P1588**, de coordenadas **N 9.718.348,31m** e **E 583.969,19m** ; deste segue com azimute de $183^{\circ}34'21,96''$ por uma distância de 2,11m, até o ponto **P1589**, de coordenadas **N 9.718.346,20m** e **E 583.969,06m** ; deste segue com azimute de $181^{\circ}58'23,18''$ por uma distância de 1,93m, até o ponto **P1590**, de coordenadas **N 9.718.344,27m** e **E 583.968,99m** ; deste segue com azimute de $179^{\circ}23'04,08''$ por uma distância de 1,94m, até o ponto **P1591**, de coordenadas **N 9.718.342,33m** e **E 583.969,02m** ; deste segue com azimute de $176^{\circ}30'10,31''$ por uma distância de 2,17m, até o ponto **P1592**, de coordenadas **N 9.718.340,16m** e **E 583.969,15m** ; deste segue com azimute de $173^{\circ}45'13,86''$ por uma distância de 2,57m, até o ponto **P1593**, de coordenadas **N 9.718.337,61m** e **E 583.969,43m** ; deste segue com azimute de $169^{\circ}40'49,56''$ por uma distância de 2,81m, até o ponto **P1594**, de coordenadas **N 9.718.334,84m** e **E 583.969,93m** ; deste segue com azimute de $163^{\circ}21'12,21''$ por uma distância de 2,85m, até o ponto **P1595**, de coordenadas **N 9.718.332,11m** e **E 583.970,75m** ; deste segue com azimute de $154^{\circ}51'50,52''$ por uma distância de 2,76m, até o ponto **P1596**, de coordenadas **N 9.718.329,62m** e **E 583.971,92m** ; deste segue com azimute de $148^{\circ}43'15,82''$ por uma distância de 2,67m, até o ponto **P1597**, de coordenadas **N 9.718.327,34m** e **E 583.973,30m** ; deste segue com azimute de $146^{\circ}31'47,34''$ por uma distância de 2,57m, até o ponto **P1598**, de coordenadas **N 9.718.325,19m** e **E 583.974,72m** ; deste segue com azimute de $148^{\circ}05'26,31''$ por uma distância de 2,46m, até o ponto **P1599**, de coordenadas **N 9.718.323,11m** e **E 583.976,02m** ; deste segue com azimute de $151^{\circ}10'29,03''$ por uma distância de 2,45m, até o ponto **P1600**, de coordenadas **N 9.718.320,96m** e **E 583.977,20m** ; deste segue com azimute de $154^{\circ}45'17,75''$ por uma distância de 2,58m, até o ponto **P1601**, de coordenadas **N 9.718.318,63m** e **E 583.978,30m** ; deste segue com azimute de $158^{\circ}10'18,34''$ por uma distância de 2,79m, até o ponto **P1602**, de coordenadas **N 9.718.316,04m** e **E 583.979,34m** ; deste segue com azimute de $160^{\circ}58'58,48''$ por uma distância de 2,90m, até o ponto **P1603**, de coordenadas **N 9.718.313,30m** e **E 583.980,28m** ; deste segue com azimute de $163^{\circ}32'29,63''$ por uma distância de 2,87m, até o ponto **P1604**, de coordenadas **N 9.718.310,54m** e **E 583.981,10m** ; deste segue com azimute de $166^{\circ}16'53,56''$ por uma distância de 2,72m, até o ponto **P1605**, de coordenadas **N 9.718.307,90m** e **E 583.981,74m** ; deste segue com azimute de $169^{\circ}37'53,16''$ por uma distância de 2,53m, até o ponto **P1606**, de



PREFEITURA DE SÃO LUÍS

SECRETARIA MUNICIPAL DE GOVERNO

MINUTA DE ANTEPROJETO DE LEI Nº _____ DE _____ DE 2019

coordenadas N 9.718.305,42m e E 583.982,20m ; deste segue com azimute de 173°51'30,12" por uma distância de 2,32m, até o ponto P1607, de coordenadas N 9.718.303,11m e E 583.982,45m ; deste segue com azimute de 179°27'12,72" por uma distância de 2,15m, até o ponto P1608, de coordenadas N 9.718.300,96m e E 583.982,47m ; deste segue com azimute de 186°45'54,58" por uma distância de 2,15m, até o ponto P1609, de coordenadas N 9.718.298,82m e E 583.982,21m ; deste segue com azimute de 194°07'22,57" por uma distância de 0,70m, até o ponto P1610, de coordenadas N 9.718.298,14m e E 583.982,04m ; deste segue com azimute de 49°14'25,98" por uma distância de 2,88m, até o ponto P1611, de coordenadas N 9.718.300,02m e E 583.984,22m ; deste segue com azimute de 57°57'10,56" por uma distância de 7,09m, até o ponto P1612, de coordenadas N 9.718.303,78m e E 583.990,24m ; deste segue com azimute de 63°13'57,74" por uma distância de 8,11m, até o ponto P1613, de coordenadas N 9.718.307,43m e E 583.997,47m ; deste segue com azimute de 69°54'47,99" por uma distância de 7,15m, até o ponto P1614, de coordenadas N 9.718.309,89m e E 584.004,19m ; deste segue com azimute de 83°57'38,63" por uma distância de 4,88m, até o ponto P1615, de coordenadas N 9.718.310,40m e E 584.009,04m ; deste segue com azimute de 104°09'19,84" por uma distância de 2,03m, até o ponto P1616, de coordenadas N 9.718.309,91m e E 584.011,01m ; deste segue com azimute de 83°57'38,61" por uma distância de 2,50m, até o ponto P1617, de coordenadas N 9.718.310,17m e E 584.013,49m ; deste segue com azimute de 104°09'20,04" por uma distância de 3,40m, até o ponto P1618, de coordenadas N 9.718.309,34m e E 584.016,78m ; deste segue com azimute de 116°52'27,94" por uma distância de 2,74m, até o ponto P1619, de coordenadas N 9.718.308,10m e E 584.019,23m ; deste segue com azimute de 110°56'50,83" por uma distância de 2,51m, até o ponto P1620, de coordenadas N 9.718.307,20m e E 584.021,58m ; deste segue com azimute de 99°49'16,15" por uma distância de 3,18m, até o ponto P1621, de coordenadas N 9.718.306,66m e E 584.024,71m ; deste segue com azimute de 94°11'22,28" por uma distância de 3,89m, até o ponto P1622, de coordenadas N 9.718.306,37m e E 584.028,60m ; deste segue com azimute de 92°41'10,20" por uma distância de 3,53m, até o ponto P1623, de coordenadas N 9.718.306,21m e E 584.032,12m ; deste segue com azimute de 93°14'16,53" por uma distância de 2,62m, até o ponto P1624, de coordenadas N 9.718.306,06m e E 584.034,73m ; deste segue com azimute de 92°41'10,22" por uma distância de 1,84m, até o ponto P1625, de coordenadas N 9.718.305,97m e E 584.036,57m ; deste segue com azimute de 93°14'16,46" por uma distância de 7,87m, até o ponto P1626, de coordenadas N 9.718.305,53m e E 584.044,43m ; deste segue com azimute de 95°44'39,14" por uma distância de 6,94m, até o ponto P1627, de coordenadas N 9.718.304,83m e E 584.051,33m ; deste segue com azimute de 102°29'13,30" por uma distância de 4,74m, até o ponto P1628, de coordenadas N 9.718.303,81m e E 584.055,96m ; deste segue com azimute de 113°07'50,65" por uma distância de 3,08m, até o ponto P1629, de coordenadas N 9.718.302,60m e E 584.058,79m ; deste segue com azimute de 121°06'19,01" por uma distância de 2,31m, até o ponto P1630, de coordenadas N 9.718.301,40m e E 584.060,77m ; deste segue com azimute de 118°11'55,26" por uma distância de 2,17m, até o ponto P1631, de coordenadas N 9.718.300,38m e E 584.062,68m ; deste segue com azimute de 113°46'24,53" por uma distância de 2,14m, até o ponto P1632, de coordenadas N 9.718.299,52m e E 584.064,64m ; deste segue com azimute de 111°01'44,35" por uma distância de 2,12m, até o ponto P1633, de coordenadas N 9.718.298,76m e E 584.066,62m ; deste segue com azimute de 109°58'41,89" por uma distância de 2,07m, até o ponto P1634, de coordenadas N 9.718.298,05m e E 584.068,57m ; deste segue com azimute de 110°38'23,97" por uma distância de 2,02m, até o ponto P1635, de coordenadas N 9.718.297,34m e E 584.070,46m ; deste segue com azimute de 113°08'51,44" por uma distância de 1,96m, até o ponto P1636, de coordenadas N 9.718.296,57m e E 584.072,26m ; deste segue com azimute de 117°33'46,26" por uma distância de 1,46m, até o ponto P1637, de coordenadas N 9.718.295,89m e E 584.073,55m ; deste segue com azimute de 331°06'10,02" por uma distância de 0,14m, até o ponto P1638, de coordenadas N 9.718.296,01m e E 584.073,49m ; deste segue com azimute de 349°36'39,19" por uma distância de 1,17m, até o ponto P1639, de coordenadas N 9.718.297,16m e E 584.073,28m ; deste segue com azimute de 330°39'02,48" por uma distância de 0,94m, até o ponto P1640, de coordenadas N 9.718.297,98m e E 584.072,81m ; deste segue com azimute de 278°38'54,40" por uma distância de 1,12m, até o ponto P1641, de coordenadas N 9.718.298,15m e E 584.071,71m ; deste segue com azimute de 265°36'53,41" por uma distância de 1,43m, até o ponto P1642, de coordenadas N 9.718.298,04m e E 584.070,28m ; deste segue com azimute de 277°32'38,13" por uma distância de 1,25m, até o ponto P1643, de coordenadas N 9.718.298,20m e E 584.069,04m ; deste segue com azimute de 319°55'26,52" por uma distância de 1,10m, até o ponto P1644, de coordenadas N 9.718.299,05m e E 584.068,33m ; deste segue com azimute de 339°28'20,55" por uma distância de 1,44m, até o ponto P1645, de coordenadas N 9.718.300,40m e E 584.067,82m ; deste segue com azimute de 332°46'37,17" por uma distância de 1,73m, até o ponto P1646, de coordenadas N 9.718.301,94m e E 584.067,03m ; deste segue com azimute de 315°37'36,39" por uma distância de 2,04m, até o ponto P1647, de coordenadas N 9.718.303,40m e E 584.065,60m ; deste segue com azimute de 305°02'25,58" por uma distância de 2,23m, até o ponto P1648, de coordenadas N 9.718.304,68m e E 584.063,77m ; deste segue com azimute de 299°44'04,50" por uma distância de



PREFEITURA DE SÃO LUÍS

SECRETARIA MUNICIPAL DE GOVERNO

MINUTA DE ANTEPROJETO DE LEI Nº _____ DE _____ DE 2019

2,13m, até o ponto **P1649**, de coordenadas **N 9.718.305,74m** e **E 584.061,92m** ; deste segue com azimute de **297°32'29,98"** por uma distância de 1,80m, até o ponto **P1650**, de coordenadas **N 9.718.306,57m** e **E 584.060,33m** ; deste segue com azimute de **298°35'06,77"** por uma distância de 1,66m, até o ponto **P1651**, de coordenadas **N 9.718.307,36m** e **E 584.058,87m** ; deste segue com azimute de **302°52'12,19"** por uma distância de 1,81m, até o ponto **P1652**, de coordenadas **N 9.718.308,35m** e **E 584.057,35m** ; deste segue com azimute de **307°40'38,94"** por uma distância de 2,19m, até o ponto **P1653**, de coordenadas **N 9.718.309,68m** e **E 584.055,62m** ; deste segue com azimute de **310°58'29,63"** por uma distância de 2,45m, até o ponto **P1654**, de coordenadas **N 9.718.311,29m** e **E 584.053,77m** ; deste segue com azimute de **313°36'31,97"** por uma distância de 2,50m, até o ponto **P1655**, de coordenadas **N 9.718.313,01m** e **E 584.051,96m** ; deste segue com azimute de **316°07'54,63"** por uma distância de 2,37m, até o ponto **P1656**, de coordenadas **N 9.718.314,72m** e **E 584.050,32m** ; deste segue com azimute de **318°01'38,83"** por uma distância de 2,23m, até o ponto **P1657**, de coordenadas **N 9.718.316,38m** e **E 584.048,83m** ; deste segue com azimute de **318°54'31,38"** por uma distância de 2,12m, até o ponto **P1658**, de coordenadas **N 9.718.317,97m** e **E 584.047,44m** ; deste segue com azimute de **318°23'15,24"** por uma distância de 2,03m, até o ponto **P1659**, de coordenadas **N 9.718.319,49m** e **E 584.046,09m** ; deste segue com azimute de **315°35'59,80"** por uma distância de 2,01m, até o ponto **P1660**, de coordenadas **N 9.718.320,93m** e **E 584.044,68m** ; deste segue com azimute de **310°37'08,89"** por uma distância de 2,08m, até o ponto **P1661**, de coordenadas **N 9.718.322,28m** e **E 584.043,10m** ; deste segue com azimute de **304°46'06,44"** por uma distância de 2,19m, até o ponto **P1662**, de coordenadas **N 9.718.323,53m** e **E 584.041,30m** ; deste segue com azimute de **300°05'19,98"** por uma distância de 2,14m, até o ponto **P1663**, de coordenadas **N 9.718.324,61m** e **E 584.039,45m** ; deste segue com azimute de **295°45'01,94"** por uma distância de 0,73m, até o ponto **P1664**, de coordenadas **N 9.718.324,92m** e **E 584.038,80m** ; deste segue com azimute de **236°48'51,73"** por uma distância de 0,33m, até o ponto **P1665**, de coordenadas **N 9.718.324,74m** e **E 584.038,52m** ; deste segue com azimute de **225°17'39,97"** por uma distância de 2,11m, até o ponto **P1666**, de coordenadas **N 9.718.323,26m** e **E 584.037,02m** ; deste segue com azimute de **235°36'00,49"** por uma distância de 2,58m, até o ponto **P1667**, de coordenadas **N 9.718.321,80m** e **E 584.034,89m** ; deste segue com azimute de **260°12'21,32"** por uma distância de 3,17m, até o ponto **P1668**, de coordenadas **N 9.718.321,26m** e **E 584.031,77m** ; deste segue com azimute de **283°21'31,87"** por uma distância de 2,51m, até o ponto **P1669**, de coordenadas **N 9.718.321,84m** e **E 584.029,32m** ; deste segue com azimute de **260°12'21,24"** por uma distância de 2,04m, até o ponto **P1670**, de coordenadas **N 9.718.321,50m** e **E 584.027,32m** ; deste segue com azimute de **283°21'31,94"** por uma distância de 4,36m, até o ponto **P1671**, de coordenadas **N 9.718.322,50m** e **E 584.023,08m** ; deste segue com azimute de **295°09'19,26"** por uma distância de 4,96m, até o ponto **P1672**, de coordenadas **N 9.718.324,61m** e **E 584.018,59m** ; deste segue com azimute de **304°30'36,70"** por uma distância de 4,41m, até o ponto **P1673**, de coordenadas **N 9.718.327,11m** e **E 584.014,95m** ; deste segue com azimute de **319°55'32,42"** por uma distância de 3,05m, até o ponto **P1674**, de coordenadas **N 9.718.329,44m** e **E 584.012,99m** ; deste segue com azimute de **344°04'03,63"** por uma distância de 2,32m, até o ponto **P1675**, de coordenadas **N 9.718.331,67m** e **E 584.012,35m** ; deste segue com azimute de **1°16'09,15"** por uma distância de 2,34m, até o ponto **P1676**, de coordenadas **N 9.718.334,02m** e **E 584.012,40m** ; deste segue com azimute de **4°31'40,25"** por uma distância de 2,60m, até o ponto **P1677**, de coordenadas **N 9.718.336,61m** e **E 584.012,61m** ; deste segue com azimute de **5°07'09,66"** por uma distância de 2,66m, até o ponto **P1678**, de coordenadas **N 9.718.339,26m** e **E 584.012,85m** ; deste segue com azimute de **5°54'23,91"** por uma distância de 2,43m, até o ponto **P1679**, de coordenadas **N 9.718.341,67m** e **E 584.013,10m** ; deste segue com azimute de **6°31'39,01"** por uma distância de 2,02m, até o ponto **P1680**, de coordenadas **N 9.718.343,68m** e **E 584.013,33m** ; deste segue com azimute de **3°39'54,87"** por uma distância de 1,81m, até o ponto **P1681**, de coordenadas **N 9.718.345,49m** e **E 584.013,44m** ; deste segue com azimute de **356°47'03,26"** por uma distância de 1,91m, até o ponto **P1682**, de coordenadas **N 9.718.347,40m** e **E 584.013,34m** ; deste segue com azimute de **349°14'30,36"** por uma distância de 2,28m, até o ponto **P1683**, de coordenadas **N 9.718.349,63m** e **E 584.012,91m** ; deste segue com azimute de **342°26'20,29"** por uma distância de 2,58m, até o ponto **P1684**, de coordenadas **N 9.718.352,10m** e **E 584.012,13m** ; deste segue com azimute de **335°15'45,13"** por uma distância de 2,77m, até o ponto **P1685**, de coordenadas **N 9.718.354,61m** e **E 584.010,97m** ; deste segue com azimute de **327°36'33,92"** por uma distância de 2,84m, até o ponto **P1686**, de coordenadas **N 9.718.357,01m** e **E 584.009,45m** ; deste segue com azimute de **321°45'35,60"** por uma distância de 2,79m, até o ponto **P1687**, de coordenadas **N 9.718.359,20m** e **E 584.007,72m** ; deste segue com azimute de **317°40'09,78"** por uma distância de 2,58m, até o ponto **P1688**, de coordenadas **N 9.718.361,11m** e **E 584.005,99m** ; deste segue com azimute de **314°33'24,89"** por uma distância de 2,25m, até o ponto **P1689**, de coordenadas **N 9.718.362,68m** e **E 584.004,39m** ; deste segue com azimute de **311°16'21,16"** por uma distância de 2,05m, até o ponto **P1690**, de coordenadas **N 9.718.364,04m** e **E 584.002,85m** ; deste segue com azimute de **308°16'57,60"** por uma distância de 2,06m, até o ponto **P1691**, de coordenadas **N 9.718.365,31m** e **E 584.001,23m** ; deste segue com azimute de



PREFEITURA DE SÃO LUÍS

SECRETARIA MUNICIPAL DE GOVERNO

MINUTA DE ANTEPROJETO DE LEI Nº _____ DE _____ DE 2019

306°24'57,58" por uma distância de 2,20m, até o ponto **P1692**, de coordenadas **N 9.718.366,62m** e **E 583.999,46m** ; deste segue com azimute de 305°56'40,31" por uma distância de 2,28m, até o ponto **P1693**, de coordenadas **N 9.718.367,96m** e **E 583.997,61m** ; deste segue com azimute de 306°44'30,18" por uma distância de 2,24m, até o ponto **P1694**, de coordenadas **N 9.718.369,30m** e **E 583.995,81m** ; deste segue com azimute de 308°45'34,58" por uma distância de 2,11m, até o ponto **P1695**, de coordenadas **N 9.718.370,62m** e **E 583.994,17m** ; deste segue com azimute de 311°11'01,18" por uma distância de 2,04m, até o ponto **P1696**, de coordenadas **N 9.718.371,97m** e **E 583.992,63m** ; deste segue com azimute de 313°30'25,98" por uma distância de 2,06m, até o ponto **P1697**, de coordenadas **N 9.718.373,39m** e **E 583.991,13m** ; deste segue com azimute de 315°14'40,40" por uma distância de 2,16m, até o ponto **P1698**, de coordenadas **N 9.718.374,92m** e **E 583.989,61m** ; deste segue com azimute de 315°33'40,27" por uma distância de 2,25m, até o ponto **P1699**, de coordenadas **N 9.718.376,53m** e **E 583.988,04m** ; deste segue com azimute de 314°25'59,17" por uma distância de 2,32m, até o ponto **P1700**, de coordenadas **N 9.718.378,16m** e **E 583.986,38m** ; deste segue com azimute de 312°24'11,16" por uma distância de 2,37m, até o ponto **P1701**, de coordenadas **N 9.718.379,76m** e **E 583.984,62m** ; deste segue com azimute de 311°09'20,91" por uma distância de 2,36m, até o ponto **P1702**, de coordenadas **N 9.718.381,31m** e **E 583.982,85m** ; deste segue com azimute de 311°02'39,50" por uma distância de 2,27m, até o ponto **P1703**, de coordenadas **N 9.718.382,80m** e **E 583.981,14m** ; deste segue com azimute de 311°56'41,63" por uma distância de 2,12m, até o ponto **P1704**, de coordenadas **N 9.718.384,21m** e **E 583.979,56m** ; deste segue com azimute de 312°57'34,56" por uma distância de 2,03m, até o ponto **P1705**, de coordenadas **N 9.718.385,59m** e **E 583.978,08m** ; deste segue com azimute de 313°43'34,27" por uma distância de 2,01m, até o ponto **P1706**, de coordenadas **N 9.718.386,98m** e **E 583.976,63m** ; deste segue com azimute de 314°48'07,77" por uma distância de 2,05m, até o ponto **P1707**, de coordenadas **N 9.718.388,43m** e **E 583.975,18m** ; deste segue com azimute de 318°43'02,05" por uma distância de 2,07m, até o ponto **P1708**, de coordenadas **N 9.718.389,98m** e **E 583.973,81m** ; deste segue com azimute de 326°07'11,36" por uma distância de 2,09m, até o ponto **P1709**, de coordenadas **N 9.718.391,72m** e **E 583.972,64m** ; deste segue com azimute de 336°18'20,95" por uma distância de 2,16m, até o ponto **P1710**, de coordenadas **N 9.718.393,69m** e **E 583.971,78m** ; deste segue com azimute de 346°17'55,59" por uma distância de 2,34m, até o ponto **P1711**, de coordenadas **N 9.718.395,96m** e **E 583.971,22m** ; deste segue com azimute de 354°38'34,34" por uma distância de 2,63m, até o ponto **P1712**, de coordenadas **N 9.718.398,58m** e **E 583.970,98m** ; deste segue com azimute de 0°43'50,16" por uma distância de 2,93m, até o ponto **P1713**, de coordenadas **N 9.718.401,51m** e **E 583.971,02m** ; deste segue com azimute de 4°18'52,88" por uma distância de 2,89m, até o ponto **P1714**, de coordenadas **N 9.718.404,39m** e **E 583.971,23m** ; deste segue com azimute de 6°36'16,41" por uma distância de 2,39m, até o ponto **P1715**, de coordenadas **N 9.718.406,77m** e **E 583.971,51m** ; deste segue com azimute de 9°26'22,18" por uma distância de 1,59m, até o ponto **P1716**, de coordenadas **N 9.718.408,34m** e **E 583.971,77m** ; deste segue com azimute de 19°38'42,03" por uma distância de 1,11m, até o ponto **P1717**, de coordenadas **N 9.718.409,38m** e **E 583.972,14m** ; deste segue com azimute de 34°42'41,98" por uma distância de 1,16m, até o ponto **P1718**, de coordenadas **N 9.718.410,33m** e **E 583.972,80m** ; deste segue com azimute de 41°48'05,87" por uma distância de 1,61m, até o ponto **P1719**, de coordenadas **N 9.718.411,53m** e **E 583.973,88m** ; deste segue com azimute de 45°11'31,02" por uma distância de 1,99m, até o ponto **P1720**, de coordenadas **N 9.718.412,94m** e **E 583.975,29m** ; deste segue com azimute de 48°00'36,30" por uma distância de 2,19m, até o ponto **P1721**, de coordenadas **N 9.718.414,41m** e **E 583.976,92m** ; deste segue com azimute de 50°40'56,72" por uma distância de 2,24m, até o ponto **P1722**, de coordenadas **N 9.718.415,82m** e **E 583.978,65m** ; deste segue com azimute de 51°55'51,41" por uma distância de 2,25m, até o ponto **P1723**, de coordenadas **N 9.718.417,21m** e **E 583.980,42m** ; deste segue com azimute de 51°23'50,94" por uma distância de 2,25m, até o ponto **P1724**, de coordenadas **N 9.718.418,61m** e **E 583.982,18m** ; deste segue com azimute de 49°18'18,22" por uma distância de 2,25m, até o ponto **P1725**, de coordenadas **N 9.718.420,08m** e **E 583.983,88m** ; deste segue com azimute de 46°34'54,49" por uma distância de 2,27m, até o ponto **P1726**, de coordenadas **N 9.718.421,64m** e **E 583.985,54m** ; deste segue com azimute de 43°33'57,93" por uma distância de 2,33m, até o ponto **P1727**, de coordenadas **N 9.718.423,33m** e **E 583.987,14m** ; deste segue com azimute de 43°18'18,83" por uma distância de 2,53m, até o ponto **P1728**, de coordenadas **N 9.718.425,17m** e **E 583.988,87m** ; deste segue com azimute de 53°21'26,82" por uma distância de 3,38m, até o ponto **P1729**, de coordenadas **N 9.718.427,18m** e **E 583.991,58m** ; deste segue com azimute de 64°48'49,47" por uma distância de 5,18m, até o ponto **P1730**, de coordenadas **N 9.718.429,39m** e **E 583.996,27m** ; deste segue com azimute de 72°04'24,14" por uma distância de 7,55m, até o ponto **P1731**, de coordenadas **N 9.718.431,72m** e **E 584.003,46m** ; deste segue com azimute de 76°15'51,76" por uma distância de 8,44m, até o ponto **P1732**, de coordenadas **N 9.718.433,72m** e **E 584.011,66m** ; deste segue com azimute de 80°56'34,76" por uma distância de 7,32m, até o ponto **P1733**, de coordenadas **N 9.718.434,87m** e **E 584.018,89m** ; deste segue com azimute de 90°48'50,60" por uma distância de 4,77m, até o ponto **P1734**, de coordenadas **N 9.718.434,80m** e **E 584.023,66m**



PREFEITURA DE SÃO LUÍS

SECRETARIA MUNICIPAL DE GOVERNO

MINUTA DE ANTEPROJETO DE LEI Nº _____ DE _____ DE 2019

; deste segue com azimute de 110°03'02,39" por uma distância de 0,52m, até o ponto **P1735**, de coordenadas N **9.718.434,63m** e E **584.024,15m** ; deste segue com azimute de 90°48'50,70" por uma distância de 3,96m, até o ponto **P1736**, de coordenadas N **9.718.434,57m** e E **584.028,11m** ; deste segue com azimute de 110°03'02,16" por uma distância de 2,95m, até o ponto **P1737**, de coordenadas N **9.718.433,56m** e E **584.030,88m** ; deste segue com azimute de 131°28'12,68" por uma distância de 2,28m, até o ponto **P1738**, de coordenadas N **9.718.432,05m** e E **584.032,59m** ; deste segue com azimute de 139°25'27,68" por uma distância de 2,24m, até o ponto **P1739**, de coordenadas N **9.718.430,35m** e E **584.034,05m** ; deste segue com azimute de 145°37'32,69" por uma distância de 2,51m, até o ponto **P1740**, de coordenadas N **9.718.428,28m** e E **584.035,46m** ; deste segue com azimute de 152°13'52,00" por uma distância de 3,11m, até o ponto **P1741**, de coordenadas N **9.718.425,53m** e E **584.036,91m** ; deste segue com azimute de 157°26'46,32" por uma distância de 3,90m, até o ponto **P1742**, de coordenadas N **9.718.421,93m** e E **584.038,41m** ; deste segue com azimute de 161°47'14,97" por uma distância de 4,31m, até o ponto **P1743**, de coordenadas N **9.718.417,83m** e E **584.039,75m** ; deste segue com azimute de 166°58'33,93" por uma distância de 4,19m, até o ponto **P1744**, de coordenadas N **9.718.413,75m** e E **584.040,70m** ; deste segue com azimute de 174°09'49,67" por uma distância de 3,68m, até o ponto **P1745**, de coordenadas N **9.718.410,08m** e E **584.041,07m** ; deste segue com azimute de 180°32'27,77" por uma distância de 3,18m, até o ponto **P1746**, de coordenadas N **9.718.406,91m** e E **584.041,04m** ; deste segue com azimute de 183°55'28,09" por uma distância de 2,71m, até o ponto **P1747**, de coordenadas N **9.718.404,21m** e E **584.040,86m** ; deste segue com azimute de 182°55'50,70" por uma distância de 2,26m, até o ponto **P1748**, de coordenadas N **9.718.401,95m** e E **584.040,74m** ; deste segue com azimute de 177°26'53,39" por uma distância de 1,89m, até o ponto **P1749**, de coordenadas N **9.718.400,06m** e E **584.040,83m** ; deste segue com azimute de 166°18'42,94" por uma distância de 1,65m, até o ponto **P1750**, de coordenadas N **9.718.398,46m** e E **584.041,22m** ; deste segue com azimute de 150°24'07,53" por uma distância de 1,60m, até o ponto **P1751**, de coordenadas N **9.718.397,06m** e E **584.042,01m** ; deste segue com azimute de 134°44'32,15" por uma distância de 1,75m, até o ponto **P1752**, de coordenadas N **9.718.395,83m** e E **584.043,25m** ; deste segue com azimute de 122°39'44,21" por uma distância de 2,06m, até o ponto **P1753**, de coordenadas N **9.718.394,72m** e E **584.044,99m** ; deste segue com azimute de 114°28'13,73" por uma distância de 2,43m, até o ponto **P1754**, de coordenadas N **9.718.393,71m** e E **584.047,20m** ; deste segue com azimute de 108°08'50,79" por uma distância de 2,56m, até o ponto **P1755**, de coordenadas N **9.718.392,92m** e E **584.049,63m** ; deste segue com azimute de 101°04'19,57" por uma distância de 0,67m, até o ponto **P1756**, de coordenadas N **9.718.392,79m** e E **584.050,28m** ; deste segue com azimute de 79°55'41,64" por uma distância de 1,13m, até o ponto **P1757**, de coordenadas N **9.718.392,98m** e E **584.051,39m** ; deste segue com azimute de 72°38'51,92" por uma distância de 1,91m, até o ponto **P1758**, de coordenadas N **9.718.393,55m** e E **584.053,21m** ; deste segue com azimute de 70°49'53,40" por uma distância de 2,10m, até o ponto **P1759**, de coordenadas N **9.718.394,24m** e E **584.055,19m** ; deste segue com azimute de 74°01'42,38" por uma distância de 2,26m, até o ponto **P1760**, de coordenadas N **9.718.394,87m** e E **584.057,37m** ; deste segue com azimute de 81°24'26,19" por uma distância de 2,41m, até o ponto **P1761**, de coordenadas N **9.718.395,23m** e E **584.059,75m** ; deste segue com azimute de 90°33'34,32" por uma distância de 2,59m, até o ponto **P1762**, de coordenadas N **9.718.395,20m** e E **584.062,34m** ; deste segue com azimute de 95°01'09,03" por uma distância de 2,45m, até o ponto **P1763**, de coordenadas N **9.718.394,99m** e E **584.064,78m** ; deste segue com azimute de 90°33'34,41" por uma distância de 2,01m, até o ponto **P1764**, de coordenadas N **9.718.394,97m** e E **584.066,79m** ; deste segue com azimute de 95°01'09,00" por uma distância de 2,25m, até o ponto **P1765**, de coordenadas N **9.718.394,77m** e E **584.069,04m** ; deste segue com azimute de 89°46'27,43" por uma distância de 1,31m, até o ponto **P1766**, de coordenadas N **9.718.394,77m** e E **584.070,35m** ; deste segue com azimute de 87°58'22,96" por uma distância de 2,57m, até o ponto **P1767**, de coordenadas N **9.718.394,87m** e E **584.072,92m** ; deste segue com azimute de 90°43'45,89" por uma distância de 2,59m, até o ponto **P1768**, de coordenadas N **9.718.394,83m** e E **584.075,51m** ; deste segue com azimute de 96°48'05,39" por uma distância de 1,74m, até o ponto **P1769**, de coordenadas N **9.718.394,63m** e E **584.077,24m** ; deste segue com azimute de 87°58'23,24" por uma distância de 0,13m, até o ponto **P1770**, de coordenadas N **9.718.394,63m** e E **584.077,37m** ; deste segue com azimute de 90°43'45,64" por uma distância de 2,59m, até o ponto **P1771**, de coordenadas N **9.718.394,60m** e E **584.079,97m** ; deste segue com azimute de 96°48'05,38" por uma distância de 2,66m, até o ponto **P1772**, de coordenadas N **9.718.394,28m** e E **584.082,61m** ; deste segue com azimute de 102°26'59,07" por uma distância de 2,65m, até o ponto **P1773**, de coordenadas N **9.718.393,71m** e E **584.085,20m** ; deste segue com azimute de 107°32'50,30" por uma distância de 2,50m, até o ponto **P1774**, de coordenadas N **9.718.392,96m** e E **584.087,58m** ; deste segue com azimute de 112°40'59,29" por uma distância de 2,25m, até o ponto **P1775**, de coordenadas N **9.718.392,09m** e E **584.089,66m** ; deste segue com azimute de 116°57'22,71" por uma distância de 2,06m, até o ponto **P1776**, de coordenadas N **9.718.391,16m** e E **584.091,49m** ; deste segue com azimute de 119°17'15,31" por uma distância de 1,95m, até o ponto **P1777**, de coordenadas N



PREFEITURA DE SÃO LUÍS

SECRETARIA MUNICIPAL DE GOVERNO

MINUTA DE ANTEPROJETO DE LEI Nº _____ DE _____ DE 2019

9.718.390,20m e E 584.093,19m ; deste segue com azimute de $118^{\circ}38'10,97''$ por uma distância de 0,46m, até o ponto **P1778**, de coordenadas **N 9.718.389,98m e E 584.093,60m** ; deste segue com azimute de $16^{\circ}50'44,69''$ por uma distância de 1,72m, até o ponto **P1779**, de coordenadas **N 9.718.391,63m e E 584.094,10m** ; deste segue com azimute de $17^{\circ}02'31,22''$ por uma distância de 2,77m, até o ponto **P1780**, de coordenadas **N 9.718.394,28m e E 584.094,91m** ; deste segue com azimute de $22^{\circ}25'51,18''$ por uma distância de 3,68m, até o ponto **P1781**, de coordenadas **N 9.718.397,68m e E 584.096,31m** ; deste segue com azimute de $29^{\circ}05'38,64''$ por uma distância de 4,04m, até o ponto **P1782**, de coordenadas **N 9.718.401,21m e E 584.098,28m** ; deste segue com azimute de $39^{\circ}31'34,17''$ por uma distância de 3,79m, até o ponto **P1783**, de coordenadas **N 9.718.404,13m e E 584.100,69m** ; deste segue com azimute de $57^{\circ}24'05,90''$ por uma distância de 3,22m, até o ponto **P1784**, de coordenadas **N 9.718.405,87m e E 584.103,40m** ; deste segue com azimute de $77^{\circ}28'34,14''$ por uma distância de 2,81m, até o ponto **P1785**, de coordenadas **N 9.718.406,47m e E 584.106,14m** ; deste segue com azimute de $96^{\circ}46'20,12''$ por uma distância de 2,48m, até o ponto **P1786**, de coordenadas **N 9.718.406,18m e E 584.108,61m** ; deste segue com azimute de $116^{\circ}17'52,64''$ por uma distância de 0,60m, até o ponto **P1787**, de coordenadas **N 9.718.405,92m e E 584.109,14m** ; deste segue com azimute de $77^{\circ}28'34,01''$ por uma distância de 1,49m, até o ponto **P1788**, de coordenadas **N 9.718.406,24m e E 584.110,59m** ; deste segue com azimute de $96^{\circ}46'20,26''$ por uma distância de 2,48m, até o ponto **P1789**, de coordenadas **N 9.718.405,95m e E 584.113,06m** ; deste segue com azimute de $116^{\circ}17'52,76''$ por uma distância de 2,19m, até o ponto **P1790**, de coordenadas **N 9.718.404,98m e E 584.115,02m** ; deste segue com azimute de $132^{\circ}34'08,85''$ por uma distância de 2,12m, até o ponto **P1791**, de coordenadas **N 9.718.403,54m e E 584.116,58m** ; deste segue com azimute de $141^{\circ}38'56,87''$ por uma distância de 2,14m, até o ponto **P1792**, de coordenadas **N 9.718.401,86m e E 584.117,91m** ; deste segue com azimute de $144^{\circ}16'29,05''$ por uma distância de 2,15m, até o ponto **P1793**, de coordenadas **N 9.718.400,12m e E 584.119,16m** ; deste segue com azimute de $144^{\circ}13'05,57''$ por uma distância de 2,14m, até o ponto **P1794**, de coordenadas **N 9.718.398,38m e E 584.120,42m** ; deste segue com azimute de $142^{\circ}22'36,89''$ por uma distância de 2,15m, até o ponto **P1795**, de coordenadas **N 9.718.396,68m e E 584.121,73m** ; deste segue com azimute de $139^{\circ}16'59,35''$ por uma distância de 2,16m, até o ponto **P1796**, de coordenadas **N 9.718.395,04m e E 584.123,14m** ; deste segue com azimute de $136^{\circ}56'14,12''$ por uma distância de 2,16m, até o ponto **P1797**, de coordenadas **N 9.718.393,46m e E 584.124,62m** ; deste segue com azimute de $135^{\circ}47'05,72''$ por uma distância de 2,15m, até o ponto **P1798**, de coordenadas **N 9.718.391,92m e E 584.126,11m** ; deste segue com azimute de $135^{\circ}38'26,60''$ por uma distância de 2,12m, até o ponto **P1799**, de coordenadas **N 9.718.390,41m e E 584.127,60m** ; deste segue com azimute de $135^{\circ}48'36,07''$ por uma distância de 2,12m, até o ponto **P1800**, de coordenadas **N 9.718.388,89m e E 584.129,08m** ; deste segue com azimute de $136^{\circ}06'23,66''$ por uma distância de 2,16m, até o ponto **P1801**, de coordenadas **N 9.718.387,33m e E 584.130,57m** ; deste segue com azimute de $135^{\circ}37'39,40''$ por uma distância de 2,22m, até o ponto **P1802**, de coordenadas **N 9.718.385,74m e E 584.132,12m** ; deste segue com azimute de $130^{\circ}43'39,04''$ por uma distância de 2,17m, até o ponto **P1803**, de coordenadas **N 9.718.384,33m e E 584.133,77m** ; deste segue com azimute de $119^{\circ}27'04,09''$ por uma distância de 2,05m, até o ponto **P1804**, de coordenadas **N 9.718.383,32m e E 584.135,56m** ; deste segue com azimute de $102^{\circ}42'54,01''$ por uma distância de 0,59m, até o ponto **P1805**, de coordenadas **N 9.718.383,19m e E 584.136,13m** ; deste segue com azimute de $84^{\circ}37'30,89''$ por uma distância de 1,11m, até o ponto **P1806**, de coordenadas **N 9.718.383,29m e E 584.137,24m** ; deste segue com azimute de $82^{\circ}25'17,57''$ por uma distância de 2,04m, até o ponto **P1807**, de coordenadas **N 9.718.383,56m e E 584.139,26m** ; deste segue com azimute de $74^{\circ}16'09,76''$ por uma distância de 1,85m, até o ponto **P1808**, de coordenadas **N 9.718.384,06m e E 584.141,04m** ; deste segue com azimute de $54^{\circ}18'39,44''$ por uma distância de 1,66m, até o ponto **P1809**, de coordenadas **N 9.718.385,03m e E 584.142,39m** ; deste segue com azimute de $25^{\circ}47'45,55''$ por uma distância de 1,72m, até o ponto **P1810**, de coordenadas **N 9.718.386,58m e E 584.143,14m** ; deste segue com azimute de $2^{\circ}07'29,77''$ por uma distância de 1,78m, até o ponto **P1811**, de coordenadas **N 9.718.388,36m e E 584.143,20m** ; deste segue com azimute de $335^{\circ}53'43,44''$ por uma distância de 1,68m, até o ponto **P1812**, de coordenadas **N 9.718.389,89m e E 584.142,52m** ; deste segue com azimute de $303^{\circ}04'02,31''$ por uma distância de 1,72m, até o ponto **P1813**, de coordenadas **N 9.718.390,83m e E 584.141,08m** ; deste segue com azimute de $285^{\circ}07'07,77''$ por uma distância de 2,02m, até o ponto **P1814**, de coordenadas **N 9.718.391,35m e E 584.139,13m** ; deste segue com azimute de $281^{\circ}18'27,67''$ por uma distância de 2,19m, até o ponto **P1815**, de coordenadas **N 9.718.391,78m e E 584.136,98m** ; deste segue com azimute de $285^{\circ}52'14,15''$ por uma distância de 2,18m, até o ponto **P1816**, de coordenadas **N 9.718.392,38m e E 584.134,89m** ; deste segue com azimute de $292^{\circ}26'34,50''$ por uma distância de 2,12m, até o ponto **P1817**, de coordenadas **N 9.718.393,19m e E 584.132,93m** ; deste segue com azimute de $299^{\circ}33'50,10''$ por uma distância de 2,07m, até o ponto **P1818**, de coordenadas **N 9.718.394,21m e E 584.131,12m** ; deste segue com azimute de $307^{\circ}00'41,10''$ por uma distância de 2,04m, até o ponto **P1819**, de coordenadas **N 9.718.395,44m e E 584.129,49m** ; deste segue com azimute de $313^{\circ}28'31,77''$ por uma distância de 2,04m, até o



PREFEITURA DE SÃO LUÍS

SECRETARIA MUNICIPAL DE GOVERNO

MINUTA DE ANTEPROJETO DE LEI Nº _____ DE _____ DE 2019

ponto **P1820**, de coordenadas **N 9.718.396,84m** e **E 584.128,01m** ; deste segue com azimute de **318°27'19,12"** por uma distância de **2,06m**, até o ponto **P1821**, de coordenadas **N 9.718.398,39m** e **E 584.126,65m** ; deste segue com azimute de **321°54'32,39"** por uma distância de **2,10m**, até o ponto **P1822**, de coordenadas **N 9.718.400,04m** e **E 584.125,35m** ; deste segue com azimute de **323°53'18,80"** por uma distância de **2,13m**, até o ponto **P1823**, de coordenadas **N 9.718.401,75m** e **E 584.124,10m** ; deste segue com azimute de **324°28'20,33"** por uma distância de **2,14m**, até o ponto **P1824**, de coordenadas **N 9.718.403,50m** e **E 584.122,85m** ; deste segue com azimute de **324°15'47,84"** por uma distância de **2,15m**, até o ponto **P1825**, de coordenadas **N 9.718.405,24m** e **E 584.121,60m** ; deste segue com azimute de **325°29'43,49"** por uma distância de **2,16m**, até o ponto **P1826**, de coordenadas **N 9.718.407,03m** e **E 584.120,37m** ; deste segue com azimute de **328°41'15,08"** por uma distância de **2,18m**, até o ponto **P1827**, de coordenadas **N 9.718.408,89m** e **E 584.119,24m** ; deste segue com azimute de **336°19'57,73"** por uma distância de **2,33m**, até o ponto **P1828**, de coordenadas **N 9.718.411,02m** e **E 584.118,31m** ; deste segue com azimute de **352°10'36,99"** por uma distância de **3,18m**, até o ponto **P1829**, de coordenadas **N 9.718.414,17m** e **E 584.117,87m** ; deste segue com azimute de **4°45'26,60"** por uma distância de **5,07m**, até o ponto **P1830**, de coordenadas **N 9.718.419,23m** e **E 584.118,29m** ; deste segue com azimute de **11°23'46,01"** por uma distância de **7,52m**, até o ponto **P1831**, de coordenadas **N 9.718.426,60m** e **E 584.119,78m** ; deste segue com azimute de **15°04'38,84"** por uma distância de **8,44m**, até o ponto **P1832**, de coordenadas **N 9.718.434,75m** e **E 584.121,98m** ; deste segue com azimute de **19°12'34,67"** por uma distância de **7,33m**, até o ponto **P1833**, de coordenadas **N 9.718.441,68m** e **E 584.124,39m** ; deste segue com azimute de **27°49'39,32"** por uma distância de **4,77m**, até o ponto **P1834**, de coordenadas **N 9.718.445,89m** e **E 584.126,61m** ; deste segue com azimute de **42°58'31,60"** por uma distância de **2,92m**, até o ponto **P1835**, de coordenadas **N 9.718.448,03m** e **E 584.128,61m** ; deste segue com azimute de **55°51'14,86"** por uma distância de **2,18m**, até o ponto **P1836**, de coordenadas **N 9.718.449,26m** e **E 584.130,41m** ; deste segue com azimute de **52°23'25,19"** por uma distância de **2,09m**, até o ponto **P1837**, de coordenadas **N 9.718.450,53m** e **E 584.132,07m** ; deste segue com azimute de **44°57'55,63"** por uma distância de **2,10m**, até o ponto **P1838**, de coordenadas **N 9.718.452,02m** e **E 584.133,56m** ; deste segue com azimute de **37°43'40,67"** por uma distância de **2,10m**, até o ponto **P1839**, de coordenadas **N 9.718.453,69m** e **E 584.134,84m** ; deste segue com azimute de **30°32'00,04"** por uma distância de **2,10m**, até o ponto **P1840**, de coordenadas **N 9.718.455,49m** e **E 584.135,91m** ; deste segue com azimute de **23°37'54,62"** por uma distância de **2,09m**, até o ponto **P1841**, de coordenadas **N 9.718.457,40m** e **E 584.136,75m** ; deste segue com azimute de **17°03'10,83"** por uma distância de **2,08m**, até o ponto **P1842**, de coordenadas **N 9.718.459,40m** e **E 584.137,36m** ; deste segue com azimute de **10°59'22,47"** por uma distância de **2,08m**, até o ponto **P1843**, de coordenadas **N 9.718.461,44m** e **E 584.137,75m** ; deste segue com azimute de **6°34'19,01"** por uma distância de **2,10m**, até o ponto **P1844**, de coordenadas **N 9.718.463,53m** e **E 584.137,99m** ; deste segue com azimute de **4°06'44,46"** por uma distância de **2,13m**, até o ponto **P1845**, de coordenadas **N 9.718.465,65m** e **E 584.138,15m** ; deste segue com azimute de **3°14'25,20"** por uma distância de **2,15m**, até o ponto **P1846**, de coordenadas **N 9.718.467,80m** e **E 584.138,27m** ; deste segue com azimute de **2°38'53,70"** por uma distância de **2,17m**, até o ponto **P1847**, de coordenadas **N 9.718.469,97m** e **E 584.138,37m** ; deste segue com azimute de **2°00'31,67"** por uma distância de **2,17m**, até o ponto **P1848**, de coordenadas **N 9.718.472,14m** e **E 584.138,44m** ; deste segue com azimute de **1°02'09,08"** por uma distância de **2,16m**, até o ponto **P1849**, de coordenadas **N 9.718.474,31m** e **E 584.138,48m** ; deste segue com azimute de **358°35'14,83"** por uma distância de **2,14m**, até o ponto **P1850**, de coordenadas **N 9.718.476,45m** e **E 584.138,43m** ; deste segue com azimute de **354°16'32,05"** por uma distância de **2,10m**, até o ponto **P1851**, de coordenadas **N 9.718.478,54m** e **E 584.138,22m** ; deste segue com azimute de **348°09'03,84"** por uma distância de **2,07m**, até o ponto **P1852**, de coordenadas **N 9.718.480,56m** e **E 584.137,80m** ; deste segue com azimute de **340°47'38,10"** por uma distância de **2,03m**, até o ponto **P1853**, de coordenadas **N 9.718.482,48m** e **E 584.137,13m** ; deste segue com azimute de **332°13'04,41"** por uma distância de **2,00m**, até o ponto **P1854**, de coordenadas **N 9.718.484,25m** e **E 584.136,19m** ; deste segue com azimute de **323°20'12,51"** por uma distância de **2,04m**, até o ponto **P1855**, de coordenadas **N 9.718.485,89m** e **E 584.134,98m** ; deste segue com azimute de **318°42'11,00"** por uma distância de **2,31m**, até o ponto **P1856**, de coordenadas **N 9.718.487,63m** e **E 584.133,45m** ; deste segue com azimute de **318°53'27,84"** por uma distância de **2,81m**, até o ponto **P1857**, de coordenadas **N 9.718.489,75m** e **E 584.131,60m** ; deste segue com azimute de **321°21'43,09"** por uma distância de **3,43m**, até o ponto **P1858**, de coordenadas **N 9.718.492,43m** e **E 584.129,46m** ; deste segue com azimute de **323°36'05,75"** por uma distância de **3,68m**, até o ponto **P1859**, de coordenadas **N 9.718.495,39m** e **E 584.127,27m** ; deste segue com azimute de **326°02'33,39"** por uma distância de **3,46m**, até o ponto **P1860**, de coordenadas **N 9.718.498,26m** e **E 584.125,34m** ; deste segue com azimute de **329°43'26,61"** por uma distância de **2,88m**, até o ponto **P1861**, de coordenadas **N 9.718.500,75m** e **E 584.123,89m** ; deste segue com azimute de **334°58'10,89"** por uma distância de **2,40m**, até o ponto **P1862**, de coordenadas **N 9.718.502,92m** e **E 584.122,87m** ; deste segue com azimute de **341°02'53,41"** por



PREFEITURA DE SÃO LUÍS

SECRETARIA MUNICIPAL DE GOVERNO

MINUTA DE ANTEPROJETO DE LEI Nº _____ DE _____ DE 2019

uma distância de 2,16m, até o ponto **P1863**, de coordenadas **N 9.718.504,96m** e **E 584.122,17m** ; deste segue com azimute de $346^{\circ}44'32,26''$ por uma distância de 2,10m, até o ponto **P1864**, de coordenadas **N 9.718.507,01m** e **E 584.121,69m** ; deste segue com azimute de $352^{\circ}17'35,18''$ por uma distância de 2,11m, até o ponto **P1865**, de coordenadas **N 9.718.509,10m** e **E 584.121,41m** ; deste segue com azimute de $357^{\circ}46'41,90''$ por uma distância de 2,15m, até o ponto **P1866**, de coordenadas **N 9.718.511,25m** e **E 584.121,32m** ; deste segue com azimute de $5^{\circ}28'58,38''$ por uma distância de 2,26m, até o ponto **P1867**, de coordenadas **N 9.718.513,50m** e **E 584.121,54m** ; deste segue com azimute de $21^{\circ}39'09,01''$ por uma distância de 2,74m, até o ponto **P1868**, de coordenadas **N 9.718.516,05m** e **E 584.122,55m** ; deste segue com azimute de $37^{\circ}58'34,77''$ por uma distância de 3,91m, até o ponto **P1869**, de coordenadas **N 9.718.519,13m** e **E 584.124,96m** ; deste segue com azimute de $48^{\circ}12'52,59''$ por uma distância de 5,51m, até o ponto **P1870**, de coordenadas **N 9.718.522,80m** e **E 584.129,06m** ; deste segue com azimute de $53^{\circ}53'48,52''$ por uma distância de 6,14m, até o ponto **P1871**, de coordenadas **N 9.718.526,42m** e **E 584.134,03m** ; deste segue com azimute de $59^{\circ}32'07,97''$ por uma distância de 5,44m, até o ponto **P1872**, de coordenadas **N 9.718.529,17m** e **E 584.138,71m** ; deste segue com azimute de $69^{\circ}49'31,82''$ por uma distância de 3,78m, até o ponto **P1873**, de coordenadas **N 9.718.530,48m** e **E 584.142,26m** ; deste segue com azimute de $86^{\circ}48'00,89''$ por uma distância de 2,63m, até o ponto **P1874**, de coordenadas **N 9.718.530,63m** e **E 584.144,89m** ; deste segue com azimute de $102^{\circ}38'22,87''$ por uma distância de 1,82m, até o ponto **P1875**, de coordenadas **N 9.718.530,23m** e **E 584.146,67m** ; deste segue com azimute de $69^{\circ}49'31,80''$ por uma distância de 0,05m, até o ponto **P1876**, de coordenadas **N 9.718.530,24m** e **E 584.146,71m** ; deste segue com azimute de $86^{\circ}48'01,00''$ por uma distância de 2,63m, até o ponto **P1877**, de coordenadas **N 9.718.530,39m** e **E 584.149,34m** ; deste segue com azimute de $102^{\circ}38'23,03''$ por uma distância de 2,25m, até o ponto **P1878**, de coordenadas **N 9.718.529,90m** e **E 584.151,54m** ; deste segue com azimute de $107^{\circ}46'09,78''$ por uma distância de 2,27m, até o ponto **P1879**, de coordenadas **N 9.718.529,20m** e **E 584.153,70m** ; deste segue com azimute de $109^{\circ}28'33,02''$ por uma distância de 2,32m, até o ponto **P1880**, de coordenadas **N 9.718.528,43m** e **E 584.155,89m** ; deste segue com azimute de $110^{\circ}26'01,52''$ por uma distância de 2,32m, até o ponto **P1881**, de coordenadas **N 9.718.527,62m** e **E 584.158,06m** ; deste segue com azimute de $110^{\circ}30'36,49''$ por uma distância de 2,27m, até o ponto **P1882**, de coordenadas **N 9.718.526,83m** e **E 584.160,19m** ; deste segue com azimute de $108^{\circ}53'24,48''$ por uma distância de 2,22m, até o ponto **P1883**, de coordenadas **N 9.718.526,11m** e **E 584.162,29m** ; deste segue com azimute de $105^{\circ}15'04,53''$ por uma distância de 2,17m, até o ponto **P1884**, de coordenadas **N 9.718.525,54m** e **E 584.164,38m** ; deste segue com azimute de $100^{\circ}19'30,96''$ por uma distância de 2,14m, até o ponto **P1885**, de coordenadas **N 9.718.525,16m** e **E 584.166,48m** ; deste segue com azimute de $97^{\circ}29'49,30''$ por uma distância de 2,13m, até o ponto **P1886**, de coordenadas **N 9.718.524,88m** e **E 584.168,60m** ; deste segue com azimute de $97^{\circ}41'01,54''$ por uma distância de 2,13m, até o ponto **P1887**, de coordenadas **N 9.718.524,59m** e **E 584.170,71m** ; deste segue com azimute de $100^{\circ}14'55,51''$ por uma distância de 2,15m, até o ponto **P1888**, de coordenadas **N 9.718.524,21m** e **E 584.172,83m** ; deste segue com azimute de $102^{\circ}40'19,90''$ por uma distância de 2,17m, até o ponto **P1889**, de coordenadas **N 9.718.523,73m** e **E 584.174,94m** ; deste segue com azimute de $104^{\circ}20'28,43''$ por uma distância de 2,19m, até o ponto **P1890**, de coordenadas **N 9.718.523,19m** e **E 584.177,07m** ; deste segue com azimute de $105^{\circ}27'26,71''$ por uma distância de 2,21m, até o ponto **P1891**, de coordenadas **N 9.718.522,60m** e **E 584.179,20m** ; deste segue com azimute de $106^{\circ}46'02,98''$ por uma distância de 2,21m, até o ponto **P1892**, de coordenadas **N 9.718.521,96m** e **E 584.181,32m** ; deste segue com azimute de $108^{\circ}29'46,50''$ por uma distância de 1,49m, até o ponto **P1893**, de coordenadas **N 9.718.521,49m** e **E 584.182,74m** ; deste segue com azimute de $310^{\circ}48'08,99''$ por uma distância de 1,55m, até o ponto **P1894**, de coordenadas **N 9.718.522,50m** e **E 584.181,56m** ; deste segue com azimute de $307^{\circ}26'44,21''$ por uma distância de 2,34m, até o ponto **P1895**, de coordenadas **N 9.718.523,93m** e **E 584.179,70m** ; deste segue com azimute de $299^{\circ}55'01,24''$ por uma distância de 2,36m, até o ponto **P1896**, de coordenadas **N 9.718.525,11m** e **E 584.177,65m** ; deste segue com azimute de $293^{\circ}29'11,30''$ por uma distância de 2,33m, até o ponto **P1897**, de coordenadas **N 9.718.526,04m** e **E 584.175,51m** ; deste segue com azimute de $288^{\circ}55'41,35''$ por uma distância de 2,21m, até o ponto **P1898**, de coordenadas **N 9.718.526,75m** e **E 584.173,42m** ; deste segue com azimute de $285^{\circ}44'45,42''$ por uma distância de 2,03m, até o ponto **P1899**, de coordenadas **N 9.718.527,30m** e **E 584.171,47m** ; deste segue com azimute de $283^{\circ}39'58,82''$ por uma distância de 1,95m, até o ponto **P1900**, de coordenadas **N 9.718.527,76m** e **E 584.169,58m** ; deste segue com azimute de $283^{\circ}05'20,47''$ por uma distância de 2,02m, até o ponto **P1901**, de coordenadas **N 9.718.528,22m** e **E 584.167,62m** ; deste segue com azimute de $283^{\circ}47'40,31''$ por uma distância de 2,19m, até o ponto **P1902**, de coordenadas **N 9.718.528,74m** e **E 584.165,49m** ; deste segue com azimute de $284^{\circ}46'39,95''$ por uma distância de 2,31m, até o ponto **P1903**, de coordenadas **N 9.718.529,33m** e **E 584.163,25m** ; deste segue com azimute de $285^{\circ}54'37,66''$ por uma distância de 2,35m, até o ponto **P1904**, de coordenadas **N 9.718.529,97m** e **E 584.161,00m** ; deste segue com azimute de $287^{\circ}11'27,99''$ por uma distância de 2,31m, até o ponto **P1905**, de coordenadas **N 9.718.530,66m** e **E 584.158,79m** ; deste segue com



PREFEITURA DE SÃO LUÍS

SECRETARIA MUNICIPAL DE GOVERNO

MINUTA DE ANTEPROJETO DE LEI Nº _____ DE _____ DE 2019

azimute de 288°11'34,19" por uma distância de 2,27m, até o ponto **P1906**, de coordenadas **N 9.718.531,36m** e **E 584.156,64m** ; deste segue com azimute de 288°45'41,99" por uma distância de 2,24m, até o ponto **P1907**, de coordenadas **N 9.718.532,09m** e **E 584.154,51m** ; deste segue com azimute de 288°51'38,42" por uma distância de 2,22m, até o ponto **P1908**, de coordenadas **N 9.718.532,80m** e **E 584.152,41m** ; deste segue com azimute de 288°25'19,12" por uma distância de 2,16m, até o ponto **P1909**, de coordenadas **N 9.718.533,49m** e **E 584.150,36m** ; deste segue com azimute de 287°21'38,54" por uma distância de 2,06m, até o ponto **P1910**, de coordenadas **N 9.718.534,10m** e **E 584.148,39m** ; deste segue com azimute de 285°48'19,63" por uma distância de 1,94m, até o ponto **P1911**, de coordenadas **N 9.718.534,63m** e **E 584.146,53m** ; deste segue com azimute de 284°55'00,56" por uma distância de 1,88m, até o ponto **P1912**, de coordenadas **N 9.718.535,12m** e **E 584.144,71m** ; deste segue com azimute de 285°09'23,02" por uma distância de 1,91m, até o ponto **P1913**, de coordenadas **N 9.718.535,61m** e **E 584.142,87m** ; deste segue com azimute de 286°18'25,71" por uma distância de 1,99m, até o ponto **P1914**, de coordenadas **N 9.718.536,17m** e **E 584.140,95m** ; deste segue com azimute de 287°39'44,71" por uma distância de 2,06m, até o ponto **P1915**, de coordenadas **N 9.718.536,80m** e **E 584.138,99m** ; deste segue com azimute de 289°07'58,83" por uma distância de 2,08m, até o ponto **P1916**, de coordenadas **N 9.718.537,48m** e **E 584.137,02m** ; deste segue com azimute de 290°41'14,01" por uma distância de 2,08m, até o ponto **P1917**, de coordenadas **N 9.718.538,22m** e **E 584.135,07m** ; deste segue com azimute de 291°52'47,98" por uma distância de 2,11m, até o ponto **P1918**, de coordenadas **N 9.718.539,01m** e **E 584.133,11m** ; deste segue com azimute de 292°32'56,24" por uma distância de 2,19m, até o ponto **P1919**, de coordenadas **N 9.718.539,85m** e **E 584.131,08m** ; deste segue com azimute de 292°48'11,62" por uma distância de 2,30m, até o ponto **P1920**, de coordenadas **N 9.718.540,74m** e **E 584.128,96m** ; deste segue com azimute de 293°03'55,28" por uma distância de 2,35m, até o ponto **P1921**, de coordenadas **N 9.718.541,66m** e **E 584.126,80m** ; deste segue com azimute de 293°27'17,32" por uma distância de 2,32m, até o ponto **P1922**, de coordenadas **N 9.718.542,58m** e **E 584.124,67m** ; deste segue com azimute de 293°52'56,64" por uma distância de 2,24m, até o ponto **P1923**, de coordenadas **N 9.718.543,49m** e **E 584.122,63m** ; deste segue com azimute de 293°49'14,97" por uma distância de 2,15m, até o ponto **P1924**, de coordenadas **N 9.718.544,36m** e **E 584.120,66m** ; deste segue com azimute de 293°04'08,37" por uma distância de 2,07m, até o ponto **P1925**, de coordenadas **N 9.718.545,17m** e **E 584.118,75m** ; deste segue com azimute de 291°41'06,81" por uma distância de 2,02m, até o ponto **P1926**, de coordenadas **N 9.718.545,92m** e **E 584.116,87m** ; deste segue com azimute de 290°09'44,85" por uma distância de 2,03m, até o ponto **P1927**, de coordenadas **N 9.718.546,62m** e **E 584.114,97m** ; deste segue com azimute de 288°44'24,02" por uma distância de 2,09m, até o ponto **P1928**, de coordenadas **N 9.718.547,29m** e **E 584.112,98m** ; deste segue com azimute de 287°33'51,59" por uma distância de 2,20m, até o ponto **P1929**, de coordenadas **N 9.718.547,95m** e **E 584.110,89m** ; deste segue com azimute de 286°46'56,86" por uma distância de 2,26m, até o ponto **P1930**, de coordenadas **N 9.718.548,60m** e **E 584.108,73m** ; deste segue com azimute de 286°20'40,19" por uma distância de 2,25m, até o ponto **P1931**, de coordenadas **N 9.718.549,24m** e **E 584.106,56m** ; deste segue com azimute de 286°07'13,76" por uma distância de 2,20m, até o ponto **P1932**, de coordenadas **N 9.718.549,85m** e **E 584.104,45m** ; deste segue com azimute de 285°44'22,99" por uma distância de 2,18m, até o ponto **P1933**, de coordenadas **N 9.718.550,44m** e **E 584.102,35m** ; deste segue com azimute de 285°07'36,47" por uma distância de 2,20m, até o ponto **P1934**, de coordenadas **N 9.718.551,02m** e **E 584.100,23m** ; deste segue com azimute de 285°40'00,08" por uma distância de 2,21m, até o ponto **P1935**, de coordenadas **N 9.718.551,61m** e **E 584.098,10m** ; deste segue com azimute de 293°29'57,37" por uma distância de 2,03m, até o ponto **P1936**, de coordenadas **N 9.718.552,42m** e **E 584.096,23m** ; deste segue com azimute de 314°45'53,83" por uma distância de 1,78m, até o ponto **P1937**, de coordenadas **N 9.718.553,68m** e **E 584.094,97m** ; deste segue com azimute de 347°03'06,36" por uma distância de 1,88m, até o ponto **P1938**, de coordenadas **N 9.718.555,51m** e **E 584.094,55m** ; deste segue com azimute de 6°32'10,02" por uma distância de 2,21m, até o ponto **P1939**, de coordenadas **N 9.718.557,70m** e **E 584.094,80m** ; deste segue com azimute de 16°09'30,13" por uma distância de 2,35m, até o ponto **P1940**, de coordenadas **N 9.718.559,95m** e **E 584.095,45m** ; deste segue com azimute de 21°20'18,81" por uma distância de 2,23m, até o ponto **P1941**, de coordenadas **N 9.718.562,03m** e **E 584.096,26m** ; deste segue com azimute de 23°23'02,28" por uma distância de 2,12m, até o ponto **P1942**, de coordenadas **N 9.718.563,98m** e **E 584.097,11m** ; deste segue com azimute de 21°47'57,29" por uma distância de 2,08m, até o ponto **P1943**, de coordenadas **N 9.718.565,91m** e **E 584.097,88m** ; deste segue com azimute de 17°56'03,16" por uma distância de 2,10m, até o ponto **P1944**, de coordenadas **N 9.718.567,91m** e **E 584.098,53m** ; deste segue com azimute de 17°34'21,26" por uma distância de 2,12m, até o ponto **P1945**, de coordenadas **N 9.718.569,94m** e **E 584.099,17m** ; deste segue com azimute de 22°01'02,32" por uma distância de 2,13m, até o ponto **P1946**, de coordenadas **N 9.718.571,91m** e **E 584.099,97m** ; deste segue com azimute de 29°46'35,78" por uma distância de 2,16m, até o ponto **P1947**, de coordenadas **N 9.718.573,78m** e **E 584.101,04m** ; deste segue com azimute de 35°04'47,26" por uma distância de 2,21m, até o ponto **P1948**, de coordenadas **N 9.718.575,59m** e **E**



PREFEITURA DE SÃO LUÍS

SECRETARIA MUNICIPAL DE GOVERNO

MINUTA DE ANTEPROJETO DE LEI Nº _____ DE _____ DE 2019

584.102,31m ; deste segue com azimute de $36^{\circ}44'41,35''$ por uma distância de 2,24m, até o ponto **P1949**, de coordenadas **N 9.718.577,39m** e **E 584.103,65m** ; deste segue com azimute de $36^{\circ}35'39,50''$ por uma distância de 2,27m, até o ponto **P1950**, de coordenadas **N 9.718.579,21m** e **E 584.105,00m** ; deste segue com azimute de $40^{\circ}53'43,36''$ por uma distância de 2,37m, até o ponto **P1951**, de coordenadas **N 9.718.581,00m** e **E 584.106,55m** ; deste segue com azimute de $49^{\circ}58'54,30''$ por uma distância de 2,60m, até o ponto **P1952**, de coordenadas **N 9.718.582,67m** e **E 584.108,54m** ; deste segue com azimute de $60^{\circ}39'38,43''$ por uma distância de 2,95m, até o ponto **P1953**, de coordenadas **N 9.718.584,12m** e **E 584.111,11m** ; deste segue com azimute de $70^{\circ}42'05,09''$ por uma distância de 3,01m, até o ponto **P1954**, de coordenadas **N 9.718.585,11m** e **E 584.113,95m** ; deste segue com azimute de $83^{\circ}42'07,23''$ por uma distância de 2,71m, até o ponto **P1955**, de coordenadas **N 9.718.585,41m** e **E 584.116,65m** ; deste segue com azimute de $103^{\circ}57'19,19''$ por uma distância de 2,08m, até o ponto **P1956**, de coordenadas **N 9.718.584,91m** e **E 584.118,67m** ; deste segue com azimute de $83^{\circ}42'07,17''$ por uma distância de 2,44m, até o ponto **P1957**, de coordenadas **N 9.718.585,18m** e **E 584.121,10m** ; deste segue com azimute de $103^{\circ}57'19,07''$ por uma distância de 2,30m, até o ponto **P1958**, de coordenadas **N 9.718.584,62m** e **E 584.123,33m** ; deste segue com azimute de $123^{\circ}17'11,98''$ por uma distância de 2,17m, até o ponto **P1959**, de coordenadas **N 9.718.583,43m** e **E 584.125,15m** ; deste segue com azimute de $134^{\circ}37'08,05''$ por uma distância de 2,17m, até o ponto **P1960**, de coordenadas **N 9.718.581,90m** e **E 584.126,69m** ; deste segue com azimute de $138^{\circ}50'26,27''$ por uma distância de 2,13m, até o ponto **P1961**, de coordenadas **N 9.718.580,30m** e **E 584.128,10m** ; deste segue com azimute de $141^{\circ}03'43,82''$ por uma distância de 2,10m, até o ponto **P1962**, de coordenadas **N 9.718.578,66m** e **E 584.129,42m** ; deste segue com azimute de $142^{\circ}23'50,88''$ por uma distância de 2,10m, até o ponto **P1963**, de coordenadas **N 9.718.577,00m** e **E 584.130,70m** ; deste segue com azimute de $142^{\circ}42'38,58''$ por uma distância de 2,13m, até o ponto **P1964**, de coordenadas **N 9.718.575,31m** e **E 584.131,99m** ; deste segue com azimute de $141^{\circ}42'01,81''$ por uma distância de 2,14m, até o ponto **P1965**, de coordenadas **N 9.718.573,62m** e **E 584.133,32m** ; deste segue com azimute de $139^{\circ}17'37,57''$ por uma distância de 2,15m, até o ponto **P1966**, de coordenadas **N 9.718.572,00m** e **E 584.134,72m** ; deste segue com azimute de $135^{\circ}29'58,05''$ por uma distância de 2,13m, até o ponto **P1967**, de coordenadas **N 9.718.570,48m** e **E 584.136,21m** ; deste segue com azimute de $130^{\circ}16'20,68''$ por uma distância de 2,06m, até o ponto **P1968**, de coordenadas **N 9.718.569,15m** e **E 584.137,78m** ; deste segue com azimute de $123^{\circ}01'02,75''$ por uma distância de 1,94m, até o ponto **P1969**, de coordenadas **N 9.718.568,09m** e **E 584.139,40m** ; deste segue com azimute de $112^{\circ}52'20,37''$ por uma distância de 1,82m, até o ponto **P1970**, de coordenadas **N 9.718.567,38m** e **E 584.141,08m** ; deste segue com azimute de $100^{\circ}48'26,00''$ por uma distância de 0,18m, até o ponto **P1971**, de coordenadas **N 9.718.567,35m** e **E 584.141,26m** ; deste segue com azimute de $81^{\circ}52'24,96''$ por uma distância de 2,04m, até o ponto **P1972**, de coordenadas **N 9.718.567,64m** e **E 584.143,28m** ; deste segue com azimute de $74^{\circ}42'11,55''$ por uma distância de 3,51m, até o ponto **P1973**, de coordenadas **N 9.718.568,57m** e **E 584.146,67m** ; deste segue com azimute de $69^{\circ}14'58,83''$ por uma distância de 4,75m, até o ponto **P1974**, de coordenadas **N 9.718.570,25m** e **E 584.151,11m** ; deste segue com azimute de $66^{\circ}03'28,91''$ por uma distância de 2,18m, até o ponto **P1975**, de coordenadas **N 9.718.571,13m** e **E 584.153,10m** ; deste segue com azimute de $35^{\circ}17'41,40''$ por uma distância de 6,89m, até o ponto **P1976**, de coordenadas **N 9.718.576,76m** e **E 584.157,08m** ; deste segue com azimute de $91^{\circ}18'53,97''$ por uma distância de 13,66m, até o ponto **P1977**, de coordenadas **N 9.718.576,45m** e **E 584.170,74m** ; deste segue com azimute de $117^{\circ}47'25,76''$ por uma distância de 21,27m, até o ponto **P1978**, de coordenadas **N 9.718.566,53m** e **E 584.189,56m** ; deste segue com azimute de $121^{\circ}17'02,02''$ por uma distância de 106,40m, até o ponto **P1979**, de coordenadas **N 9.718.511,28m** e **E 584.280,48m** ; deste segue com azimute de $91^{\circ}03'36,20''$ por uma distância de 77,42m, até o ponto **P1980**, de coordenadas **N 9.718.509,85m** e **E 584.357,89m** ; deste segue com azimute de $111^{\circ}33'17,29''$ por uma distância de 66,28m, até o ponto **P1981**, de coordenadas **N 9.718.485,50m** e **E 584.419,54m** ; deste segue com azimute de $160^{\circ}30'00,56''$ por uma distância de 150,94m, até o ponto **P1982**, de coordenadas **N 9.718.343,21m** e **E 584.469,92m** ; deste segue com azimute de $253^{\circ}39'26,21''$ por uma distância de 311,63m, até o ponto **P1983**, de coordenadas **N 9.718.255,53m** e **E 584.170,88m** ; deste segue com azimute de $220^{\circ}25'24,87''$ por uma distância de 100,25m, até o ponto **P1984**, de coordenadas **N 9.718.179,20m** e **E 584.105,87m** ; deste segue com azimute de $185^{\circ}03'24,35''$ por uma distância de 267,49m, até o ponto **P1985**, de coordenadas **N 9.717.912,76m** e **E 584.082,30m** ; deste segue com azimute de $247^{\circ}51'10,13''$ por uma distância de 4,00m, até o ponto **P1986**, de coordenadas **N 9.717.911,25m** e **E 584.078,59m** ; deste segue com azimute de $261^{\circ}20'28,48''$ por uma distância de 157,71m, até o ponto **P1987**, de coordenadas **N 9.717.887,50m** e **E 583.922,67m** ; deste segue com azimute de $288^{\circ}17'30,29''$ por uma distância de 225,67m, até o ponto **P1988**, de coordenadas **N 9.717.958,33m** e **E 583.708,41m** ; deste segue com azimute de $288^{\circ}47'26,36''$ por uma distância de 180,09m, até o ponto **P1989**, de coordenadas **N 9.718.016,34m** e **E 583.537,92m** ; deste segue com azimute de $279^{\circ}37'11,25''$ por uma distância de 31,60m, até o ponto **P1990**, de coordenadas **N 9.718.021,62m** e **E 583.506,76m** ; deste segue com azimute de



PREFEITURA DE SÃO LUÍS

SECRETARIA MUNICIPAL DE GOVERNO

MINUTA DE ANTEPROJETO DE LEI Nº _____ DE _____ DE 2019

262°35'15,16" por uma distância de 49,97m, até o ponto **P1991**, de coordenadas **N 9.718.015,17m** e **E 583.457,21m** ; deste segue com azimute de 265°58'08,39" por uma distância de 79,62m, até o ponto **P1992**, de coordenadas **N 9.718.009,58m** e **E 583.377,79m** ; deste segue com azimute de 277°06'47,60" por uma distância de 22,60m, até o ponto **P1993**, de coordenadas **N 9.718.012,37m** e **E 583.355,37m** ; deste segue com azimute de 298°41'03,34" por uma distância de 112,05m, até o ponto **P1994**, de coordenadas **N 9.718.066,15m** e **E 583.257,07m** ; deste segue com azimute de 274°54'19,15" por uma distância de 38,05m, até o ponto **P1995**, de coordenadas **N 9.718.069,41m** e **E 583.219,17m** ; deste segue com azimute de 133°14'00,97" por uma distância de 0,06m, até o ponto **P1996**, de coordenadas **N 9.718.069,37m** e **E 583.219,21m** ; deste segue com azimute de 298°25'16,35" por uma distância de 206,86m, até o ponto **P1997**, de coordenadas **N 9.718.167,82m** e **E 583.037,28m** ; deste segue com azimute de 349°41'42,55" por uma distância de 30,06m, até o ponto **P1998**, de coordenadas **N 9.718.197,40m** e **E 583.031,91m** ; deste segue com azimute de 50°06'41,73" por uma distância de 87,08m, até o ponto **P1999**, de coordenadas **N 9.718.253,24m** e **E 583.098,72m** ; deste segue com azimute de 101°24'52,71" por uma distância de 229,33m, até o ponto **P2000**, de coordenadas **N 9.718.207,85m** e **E 583.323,52m** ; deste segue com azimute de 30°23'01,47" por uma distância de 507,49m, até o ponto **P2001**, de coordenadas **N 9.718.645,64m** e **E 583.580,20m** ; deste segue com azimute de 286°24'08,52" por uma distância de 199,17m, até o ponto **P2002**, de coordenadas **N 9.718.701,88m** e **E 583.389,14m** ; deste segue com azimute de 316°40'40,68" por uma distância de 79,75m, até o ponto **P2003**, de coordenadas **N 9.718.759,90m** e **E 583.334,42m** ; deste segue com azimute de 217°04'22,18" por uma distância de 78,51m, até o ponto **P2004**, de coordenadas **N 9.718.697,26m** e **E 583.287,09m** ; deste segue com azimute de 208°14'48,77" por uma distância de 116,16m, até o ponto **P2005**, de coordenadas **N 9.718.594,93m** e **E 583.232,12m** ; deste segue com azimute de 237°50'45,53" por uma distância de 32,92m, até o ponto **P2006**, de coordenadas **N 9.718.577,41m** e **E 583.204,25m** ; deste segue com azimute de 209°00'03,94" por uma distância de 70,28m, até o ponto **P2007**, de coordenadas **N 9.718.515,94m** e **E 583.170,17m** ; deste segue com azimute de 175°11'15,41" por uma distância de 63,58m, até o ponto **P2008**, de coordenadas **N 9.718.452,58m** e **E 583.175,51m** ; deste segue com azimute de 214°39'22,38" por uma distância de 49,80m, até o ponto **P2009**, de coordenadas **N 9.718.411,62m** e **E 583.147,19m** ; deste segue com azimute de 223°55'03,68" por uma distância de 255,61m, até o ponto **P2010**, de coordenadas **N 9.718.227,50m** e **E 582.969,89m** ; deste segue com azimute de 259°33'45,09" por uma distância de 10,33m, até o ponto **P2011**, de coordenadas **N 9.718.225,63m** e **E 582.959,74m** ; deste segue com azimute de 333°46'29,32" por uma distância de 1,80m, até o ponto **P2012**, de coordenadas **N 9.718.227,24m** e **E 582.958,94m** ; deste segue com azimute de 327°34'03,36" por uma distância de 319,52m, até o ponto **P2013**, de coordenadas **N 9.718.496,92m** e **E 582.787,58m** ; deste segue com azimute de 317°22'25,70" por uma distância de 147,98m, até o ponto **P2014**, de coordenadas **N 9.718.605,80m** e **E 582.687,37m** ; deste segue com azimute de 304°07'16,20" por uma distância de 114,98m, até o ponto **P2015**, de coordenadas **N 9.718.670,30m** e **E 582.592,18m** ; deste segue com azimute de 300°19'17,71" por uma distância de 192,71m, até o ponto **P2016**, de coordenadas **N 9.718.767,59m** e **E 582.425,84m** ; deste segue com azimute de 190°23'52,95" por uma distância de 2,80m, até o ponto **P2017**, de coordenadas **N 9.718.764,83m** e **E 582.425,33m** ; deste segue com azimute de 319°58'11,07" por uma distância de 44,31m, até o ponto **P2018**, de coordenadas **N 9.718.798,76m** e **E 582.396,83m** ; deste segue com azimute de 299°03'16,57" por uma distância de 228,50m, até o ponto **P2019**, de coordenadas **N 9.718.909,73m** e **E 582.197,08m** ; deste segue com azimute de 260°32'15,64" por uma distância de 15,76m, até o ponto **P2020**, de coordenadas **N 9.718.907,14m** e **E 582.181,54m** ; deste segue com azimute de 301°26'47,14" por uma distância de 423,08m, até o ponto **P2021**, de coordenadas **N 9.719.127,86m** e **E 581.820,60m** ; deste segue com azimute de 36°01'07,38" por uma distância de 63,94m, até o ponto **P2022**, de coordenadas **N 9.719.179,58m** e **E 581.858,20m** ; deste segue com azimute de 298°37'22,36" por uma distância de 305,06m, até o ponto **P2023**, de coordenadas **N 9.719.325,72m** e **E 581.590,42m** ; deste segue com azimute de 206°42'05,75" por uma distância de 4,91m, até o ponto **P2024**, de coordenadas **N 9.719.321,33m** e **E 581.588,21m** ; deste segue com azimute de 299°09'13,64" por uma distância de 233,26m, até o ponto **P2025**, de coordenadas **N 9.719.434,96m** e **E 581.384,51m** ; deste segue com azimute de 29°17'28,90" por uma distância de 290,26m, até o ponto **P2026**, de coordenadas **N 9.719.688,11m** e **E 581.526,52m** ; deste segue com azimute de 100°07'28,82" por uma distância de 43,90m, até o ponto **P2027**, de coordenadas **N 9.719.680,39m** e **E 581.569,74m** ; deste segue com azimute de 17°21'14,49" por uma distância de 77,63m, até o ponto **P2028**, de coordenadas **N 9.719.754,48m** e **E 581.592,89m** ; deste segue com azimute de 294°22'35,29" por uma distância de 108,46m, até o ponto **P2029**, de coordenadas **N 9.719.799,24m** e **E 581.494,10m** ; deste segue com azimute de 19°17'24,17" por uma distância de 98,12m, até o ponto **P2030**, de coordenadas **N 9.719.891,86m** e **E 581.526,52m** ; deste segue com azimute de 297°53'50,18" por uma distância de 118,76m, até o ponto **P2031**, de coordenadas **N 9.719.947,43m** e **E 581.421,55m** ; deste segue com azimute de 206°33'54,18" por uma distância de 93,19m, até o ponto **P2032**, de coordenadas **N 9.719.864,07m**



PREFEITURA DE SÃO LUÍS

SECRETARIA MUNICIPAL DE GOVERNO

MINUTA DE ANTEPROJETO DE LEI Nº _____ DE _____ DE 2019

e E **581.379,88m** ; deste segue com azimute de $293^{\circ}11'54,93''$ por uma distância de 117,56m, até o ponto **P2033**, de coordenadas N **9.719.910,38m** e E **581.271,83m** ; deste segue com azimute de $214^{\circ}01'55,66''$ por uma distância de 143,42m, até o ponto **P2034**, de coordenadas N **9.719.791,52m** e E **581.191,56m** ; deste segue com azimute de $317^{\circ}26'49,38''$ por uma distância de 127,82m, até o ponto **P2035**, de coordenadas N **9.719.885,68m** e E **581.105,12m** ; deste segue com azimute de $207^{\circ}20'59,55''$ por uma distância de 50,40m, até o ponto **P2036**, de coordenadas N **9.719.840,92m** e E **581.081,97m** ; deste segue com azimute de $207^{\circ}12'58,00''$ por uma distância de 121,50m, até o ponto **P2037**, de coordenadas N **9.719.732,87m** e E **581.026,40m** ; deste segue com azimute de $168^{\circ}41'24,24''$ por uma distância de 39,35m, até o ponto **P2038**, de coordenadas N **9.719.694,28m** e E **581.034,12m** ; deste segue com azimute de $154^{\circ}39'13,77''$ por uma distância de 32,45m, até o ponto **P2039**, de coordenadas N **9.719.664,95m** e E **581.048,01m** ; deste segue com azimute de $177^{\circ}58'21,64''$ por uma distância de 174,53m, até o ponto **P2040**, de coordenadas N **9.719.490,53m** e E **581.054,18m** ; deste segue com azimute de $194^{\circ}02'10,48''$ por uma distância de 26,52m, até o ponto **P2041**, de coordenadas N **9.719.464,80m** e E **581.047,75m** ; deste segue com azimute de $278^{\circ}28'59,32''$ por uma distância de 126,35m, até o ponto **P2042**, de coordenadas N **9.719.483,44m** e E **580.922,78m** ; deste segue com azimute de $276^{\circ}14'56,10''$ por uma distância de 95,58m, até o ponto **P2043**, de coordenadas N **9.719.493,84m** e E **580.827,77m** ; deste segue com azimute de $269^{\circ}32'27,29''$ por uma distância de 253,71m, até o ponto **P2044**, de coordenadas N **9.719.491,81m** e E **580.574,07m** ; deste segue com azimute de $350^{\circ}18'29,75''$ por uma distância de 245,85m, até o ponto **P2045**, de coordenadas N **9.719.734,15m** e E **580.532,68m** ; deste segue com azimute de $340^{\circ}52'19,76''$ por uma distância de 212,97m, até o ponto **P2046**, de coordenadas N **9.719.935,36m** e E **580.462,90m** ; deste segue com azimute de $324^{\circ}50'48,45''$ por uma distância de 38,88m, até o ponto **P2047**, de coordenadas N **9.719.967,15m** e E **580.440,51m** ; deste segue com azimute de $318^{\circ}16'44,66''$ por uma distância de 226,62m, até o ponto **P2048**, de coordenadas N **9.720.136,29m** e E **580.289,70m** ; deste segue com azimute de $316^{\circ}31'29,92''$ por uma distância de 106,36m, até o ponto **P2049**, de coordenadas N **9.720.213,47m** e E **580.216,52m** ; deste segue com azimute de $300^{\circ}57'09,83''$ por uma distância de 103,00m, até o ponto **P2050**, de coordenadas N **9.720.266,45m** e E **580.128,19m** ; deste segue com azimute de $282^{\circ}51'06,70''$ por uma distância de 100,33m, até o ponto **P2051**, de coordenadas N **9.720.288,76m** e E **580.030,37m** ; deste segue com azimute de $265^{\circ}54'18,23''$ por uma distância de 80,17m, até o ponto **P2052**, de coordenadas N **9.720.283,04m** e E **579.950,41m** ; deste segue com azimute de $249^{\circ}22'35,02''$ por uma distância de 80,60m, até o ponto **P2053**, de coordenadas N **9.720.254,65m** e E **579.874,98m** ; deste segue com azimute de $245^{\circ}49'45,30''$ por uma distância de 53,80m, até o ponto **P2054**, de coordenadas N **9.720.232,62m** e E **579.825,89m** ; deste segue com azimute de $241^{\circ}58'34,08''$ por uma distância de 170,73m, até o ponto **P2055**, de coordenadas N **9.720.152,40m** e E **579.675,18m** ; deste segue com azimute de $262^{\circ}12'40,03''$ por uma distância de 44,04m, até o ponto **P2056**, de coordenadas N **9.720.146,44m** e E **579.631,54m** ; deste segue com azimute de $263^{\circ}49'50,20''$ por uma distância de 106,74m, até o ponto **P2057**, de coordenadas N **9.720.134,96m** e E **579.525,42m** ; deste segue com azimute de $276^{\circ}26'26,04''$ por uma distância de 117,69m, até o ponto **P2058**, de coordenadas N **9.720.148,17m** e E **579.408,48m** ; deste segue com azimute de $296^{\circ}15'42,20''$ por uma distância de 99,60m, até o ponto **P2059**, de coordenadas N **9.720.192,24m** e E **579.319,16m** ; deste segue com azimute de $315^{\circ}06'24,26''$ por uma distância de 202,89m, até o ponto **P2060**, de coordenadas N **9.720.335,97m** e E **579.175,96m** ; deste segue com azimute de $323^{\circ}48'49,15''$ por uma distância de 112,58m, até o ponto **P2061**, de coordenadas N **9.720.426,83m** e E **579.109,49m** ; deste segue com azimute de $315^{\circ}35'08,05''$ por uma distância de 237,81m, até o ponto **P2062**, de coordenadas N **9.720.596,70m** e E **578.943,06m** ; deste segue com azimute de $322^{\circ}16'19,27''$ por uma distância de 136,82m, até o ponto **P2063**, de coordenadas N **9.720.704,91m** e E **578.859,34m** ; deste segue com azimute de $318^{\circ}18'51,22''$ por uma distância de 66,95m, até o ponto **P2064**, de coordenadas N **9.720.754,91m** e E **578.814,81m** ; deste segue com azimute de $323^{\circ}29'37,72''$ por uma distância de 116,98m, até o ponto **P2065**, de coordenadas N **9.720.848,94m** e E **578.745,22m** ; deste segue com azimute de $323^{\circ}34'45,37''$ por uma distância de 52,45m, até o ponto **P2066**, de coordenadas N **9.720.891,15m** e E **578.714,08m** ; deste segue com azimute de $319^{\circ}59'45,43''$ por uma distância de 35,48m, até o ponto **P2067**, de coordenadas N **9.720.918,33m** e E **578.691,27m** ; deste segue com azimute de $302^{\circ}23'47,42''$ por uma distância de 124,74m, até o ponto **P2068**, de coordenadas N **9.720.985,16m** e E **578.585,94m** ; deste segue com azimute de $324^{\circ}39'04,58''$ por uma distância de 80,23m, até o ponto **P2069**, de coordenadas N **9.721.050,60m** e E **578.539,53m** ; deste segue com azimute de $303^{\circ}05'33,27''$ por uma distância de 80,06m, até o ponto **P2070**, de coordenadas N **9.721.094,31m** e E **578.472,46m** ; deste segue com azimute de $295^{\circ}55'02,63''$ por uma distância de 67,61m, até o ponto **P2071**, de coordenadas N **9.721.123,86m** e E **578.411,64m** ; deste segue com azimute de $76^{\circ}51'57,52''$ por uma distância de 136,10m, até o ponto **P2072**, de coordenadas N **9.721.154,79m** e E **578.544,19m** ; deste segue com azimute de $102^{\circ}42'47,48''$ por uma distância de 219,88m, até o ponto **P2073**, de coordenadas N **9.721.106,40m** e E **578.758,68m** ; deste segue com azimute de



PREFEITURA DE SÃO LUÍS

SECRETARIA MUNICIPAL DE GOVERNO

MINUTA DE ANTEPROJETO DE LEI Nº _____ DE _____ DE 2019

33°42'49,07" por uma distância de 19,60m, até o ponto **P2074**, de coordenadas **N 9.721.122,71m** e **E 578.769,56m** ; deste segue com azimute de 78°20'58,81" por uma distância de 47,25m, até o ponto **P2075**, de coordenadas **N 9.721.132,25m** e **E 578.815,83m** ; deste segue com azimute de 94°15'45,08" por uma distância de 31,66m, até o ponto **P2076**, de coordenadas **N 9.721.129,89m** e **E 578.847,40m** ; deste segue com azimute de 120°50'17,26" por uma distância de 29,84m, até o ponto **P2077**, de coordenadas **N 9.721.114,60m** e **E 578.873,02m** ; deste segue com azimute de 91°07'50,92" por uma distância de 20,53m, até o ponto **P2078**, de coordenadas **N 9.721.114,19m** e **E 578.893,55m** ; deste segue com azimute de 110°10'00,46" por uma distância de 31,87m, até o ponto **P2079**, de coordenadas **N 9.721.103,20m** e **E 578.923,47m** ; deste segue com azimute de 113°12'58,64" por uma distância de 22,47m, até o ponto **P2080**, de coordenadas **N 9.721.094,35m** e **E 578.944,12m** ; deste segue com azimute de 59°39'20,01" por uma distância de 12,09m, até o ponto **P2081**, de coordenadas **N 9.721.100,46m** e **E 578.954,55m** ; deste segue com azimute de 107°12'58,64" por uma distância de 5,66m, até o ponto **P2082**, de coordenadas **N 9.721.098,78m** e **E 578.959,95m** ; deste segue com azimute de 173°50'12,20" por uma distância de 16,18m, até o ponto **P2083**, de coordenadas **N 9.721.082,69m** e **E 578.961,69m** ; deste segue com azimute de 149°39'58,69" por uma distância de 11,46m, até o ponto **P2084**, de coordenadas **N 9.721.072,80m** e **E 578.967,47m** ; deste segue com azimute de 116°44'09,66" por uma distância de 5,56m, até o ponto **P2085**, de coordenadas **N 9.721.070,30m** e **E 578.972,44m** ; deste segue com azimute de 91°51'50,18" por uma distância de 2,08m, até o ponto **P2086**, de coordenadas **N 9.721.070,24m** e **E 578.974,51m** ; deste segue com azimute de 4°25'48,43" por uma distância de 16,37m, até o ponto **P2087**, de coordenadas **N 9.721.086,55m** e **E 578.975,78m** ; deste segue com azimute de 33°28'21,18" por uma distância de 5,48m, até o ponto **P2088**, de coordenadas **N 9.721.091,12m** e **E 578.978,80m** ; deste segue com azimute de 83°20'19,45" por uma distância de 16,92m, até o ponto **P2089**, de coordenadas **N 9.721.093,09m** e **E 578.995,60m** ; deste segue com azimute de 130°53'41,35" por uma distância de 7,97m, até o ponto **P2090**, de coordenadas **N 9.721.087,87m** e **E 579.001,63m** ; deste segue com azimute de 140°12'01,30" por uma distância de 5,52m, até o ponto **P2091**, de coordenadas **N 9.721.083,63m** e **E 579.005,16m** ; deste segue com azimute de 173°44'30,12" por uma distância de 12,98m, até o ponto **P2092**, de coordenadas **N 9.721.070,73m** e **E 579.006,57m** ; deste segue com azimute de 178°43'23,09" por uma distância de 7,85m, até o ponto **P2093**, de coordenadas **N 9.721.062,87m** e **E 579.006,75m** ; deste segue com azimute de 36°33'41,43" por uma distância de 14,36m, até o ponto **P2094**, de coordenadas **N 9.721.074,41m** e **E 579.015,30m** ; deste segue com azimute de 16°26'45,01" por uma distância de 9,91m, até o ponto **P2095**, de coordenadas **N 9.721.083,91m** e **E 579.018,11m** ; deste segue com azimute de 73°41'36,89" por uma distância de 5,50m, até o ponto **P2096**, de coordenadas **N 9.721.085,46m** e **E 579.023,39m** ; deste segue com azimute de 158°45'41,00" por uma distância de 8,36m, até o ponto **P2097**, de coordenadas **N 9.721.077,67m** e **E 579.026,42m** ; deste segue com azimute de 179°52'30,01" por uma distância de 22,92m, até o ponto **P2098**, de coordenadas **N 9.721.054,75m** e **E 579.026,47m** ; deste segue com azimute de 231°37'35,12" por uma distância de 5,38m, até o ponto **P2099**, de coordenadas **N 9.721.051,41m** e **E 579.022,25m** ; deste segue com azimute de 181°31'34,00" por uma distância de 6,21m, até o ponto **P2100**, de coordenadas **N 9.721.045,20m** e **E 579.022,09m** ; deste segue com azimute de 144°38'00,38" por uma distância de 6,62m, até o ponto **P2101**, de coordenadas **N 9.721.039,80m** e **E 579.025,92m** ; deste segue com azimute de 149°10'40,96" por uma distância de 3,25m, até o ponto **P2102**, de coordenadas **N 9.721.037,01m** e **E 579.027,58m** ; deste segue com azimute de 105°14'31,53" por uma distância de 21,80m, até o ponto **P2103**, de coordenadas **N 9.721.031,28m** e **E 579.048,62m** ; deste segue com azimute de 13°21'11,24" por uma distância de 10,62m, até o ponto **P2104**, de coordenadas **N 9.721.041,62m** e **E 579.051,07m** ; deste segue com azimute de 12°16'00,83" por uma distância de 3,44m, até o ponto **P2105**, de coordenadas **N 9.721.044,98m** e **E 579.051,80m** ; deste segue com azimute de 41°02'20,45" por uma distância de 6,57m, até o ponto **P2106**, de coordenadas **N 9.721.049,93m** e **E 579.056,11m** ; deste segue com azimute de 46°46'34,74" por uma distância de 6,13m, até o ponto **P2107**, de coordenadas **N 9.721.054,14m** e **E 579.060,58m** ; deste segue com azimute de 340°17'23,05" por uma distância de 5,01m, até o ponto **P2108**, de coordenadas **N 9.721.058,85m** e **E 579.058,90m** ; deste segue com azimute de 1°46'13,54" por uma distância de 4,56m, até o ponto **P2109**, de coordenadas **N 9.721.063,40m** e **E 579.059,04m** ; deste segue com azimute de 64°17'46,00" por uma distância de 1,70m, até o ponto **P2110**, de coordenadas **N 9.721.064,14m** e **E 579.060,57m** ; deste segue com azimute de 104°13'27,61" por uma distância de 2,88m, até o ponto **P2111**, de coordenadas **N 9.721.063,43m** e **E 579.063,36m** ; deste segue com azimute de 88°35'00,61" por uma distância de 3,58m, até o ponto **P2112**, de coordenadas **N 9.721.063,52m** e **E 579.066,94m** ; deste segue com azimute de 78°20'20,69" por uma distância de 10,13m, até o ponto **P2113**, de coordenadas **N 9.721.065,57m** e **E 579.076,87m** ; deste segue com azimute de 79°20'48,07" por uma distância de 9,46m, até o ponto **P2114**, de coordenadas **N 9.721.067,32m** e **E 579.086,17m** ; deste segue com azimute de 75°51'43,73" por uma distância de 7,93m, até o ponto **P2115**, de coordenadas **N 9.721.069,26m** e **E 579.093,86m** ; deste segue com azimute de 123°30'41,46" por uma distância de 4,54m, até o ponto **P2116**, de coordenadas **N 9.721.066,75m** e **E 579.097,64m**



PREFEITURA DE SÃO LUÍS

SECRETARIA MUNICIPAL DE GOVERNO

MINUTA DE ANTEPROJETO DE LEI Nº _____ DE _____ DE 2019

; deste segue com azimute de 97°40'50,42" por uma distância de 4,69m, até o ponto **P2117**, de coordenadas N **9.721.066,12m** e E **579.102,29m** ; deste segue com azimute de 111°23'01,10" por uma distância de 6,36m, até o ponto **P2118**, de coordenadas N **9.721.063,80m** e E **579.108,21m** ; deste segue com azimute de 90°14'25,53" por uma distância de 19,29m, até o ponto **P2119**, de coordenadas N **9.721.063,72m** e E **579.127,50m** ; deste segue com azimute de 93°24'59,72" por uma distância de 14,36m, até o ponto **P2120**, de coordenadas N **9.721.062,87m** e E **579.141,84m** ; deste segue com azimute de 97°04'11,75" por uma distância de 21,28m, até o ponto **P2121**, de coordenadas N **9.721.060,25m** e E **579.162,95m** ; deste segue com azimute de 97°26'21,71" por uma distância de 11,97m, até o ponto **P2122**, de coordenadas N **9.721.058,70m** e E **579.174,82m** ; deste segue com azimute de 107°24'38,00" por uma distância de 14,93m, até o ponto **P2123**, de coordenadas N **9.721.054,23m** e E **579.189,07m** ; deste segue com azimute de 94°37'25,18" por uma distância de 11,83m, até o ponto **P2124**, de coordenadas N **9.721.053,28m** e E **579.200,85m** ; deste segue com azimute de 114°26'15,82" por uma distância de 7,06m, até o ponto **P2125**, de coordenadas N **9.721.050,36m** e E **579.207,28m** ; deste segue com azimute de 67°59'25,59" por uma distância de 12,94m, até o ponto **P2126**, de coordenadas N **9.721.055,20m** e E **579.219,28m** ; deste segue com azimute de 49°36'36,44" por uma distância de 9,01m, até o ponto **P2127**, de coordenadas N **9.721.061,05m** e E **579.226,14m** ; deste segue com azimute de 81°48'35,62" por uma distância de 25,43m, até o ponto **P2128**, de coordenadas N **9.721.064,67m** e E **579.251,31m** ; deste segue com azimute de 100°06'26,78" por uma distância de 21,51m, até o ponto **P2129**, de coordenadas N **9.721.060,89m** e E **579.272,49m** ; deste segue com azimute de 122°29'54,98" por uma distância de 13,55m, até o ponto **P2130**, de coordenadas N **9.721.053,62m** e E **579.283,91m** ; deste segue com azimute de 71°23'52,88" por uma distância de 20,88m, até o ponto **P2131**, de coordenadas N **9.721.060,28m** e E **579.303,70m** ; deste segue com azimute de 92°46'09,12" por uma distância de 31,36m, até o ponto **P2132**, de coordenadas N **9.721.058,76m** e E **579.335,02m** ; deste segue com azimute de 88°18'10,40" por uma distância de 32,40m, até o ponto **P2133**, de coordenadas N **9.721.059,72m** e E **579.367,41m** ; deste segue com azimute de 100°56'32,34" por uma distância de 2,86m, até o ponto **P2134**, de coordenadas N **9.721.059,18m** e E **579.370,21m** ; deste segue com azimute de 114°35'57,00" por uma distância de 3,02m, até o ponto **P2135**, de coordenadas N **9.721.057,92m** e E **579.372,96m** ; deste segue com azimute de 118°30'37,75" por uma distância de 5,72m, até o ponto **P2136**, de coordenadas N **9.721.055,19m** e E **579.377,99m** ; deste segue com azimute de 358°32'29,38" por uma distância de 24,21m, até o ponto **P2137**, de coordenadas N **9.721.079,39m** e E **579.377,37m** ; deste segue com azimute de 47°07'15,95" por uma distância de 21,44m, até o ponto **P2138**, de coordenadas N **9.721.093,98m** e E **579.393,08m** ; deste segue com azimute de 88°01'30,24" por uma distância de 32,57m, até o ponto **P2139**, de coordenadas N **9.721.095,11m** e E **579.425,63m** ; deste segue com azimute de 63°58'13,47" por uma distância de 53,71m, até o ponto **P2140**, de coordenadas N **9.721.118,68m** e E **579.473,89m** ; deste segue com azimute de 71°10'31,04" por uma distância de 52,17m, até o ponto **P2141**, de coordenadas N **9.721.135,51m** e E **579.523,28m** ; deste segue com azimute de 65°08'10,69" por uma distância de 50,72m, até o ponto **P2142**, de coordenadas N **9.721.156,84m** e E **579.569,29m** ; deste segue com azimute de 92°17'26,20" por uma distância de 56,16m, até o ponto **P2143**, de coordenadas N **9.721.154,59m** e E **579.625,41m** ; deste segue com azimute de 96°20'24,69" por uma distância de 20,33m, até o ponto **P2144**, de coordenadas N **9.721.152,35m** e E **579.645,61m** ; deste segue com azimute de 88°18'55,14" por uma distância de 38,18m, até o ponto **P2145**, de coordenadas N **9.721.153,47m** e E **579.683,77m** ; deste segue com azimute de 83°02'49,35" por uma distância de 46,36m, até o ponto **P2146**, de coordenadas N **9.721.159,08m** e E **579.729,79m** ; deste segue com azimute de 87°55'02,77" por uma distância de 61,77m, até o ponto **P2147**, de coordenadas N **9.721.161,32m** e E **579.791,52m** ; deste segue com azimute de 102°05'41,13" por uma distância de 64,28m, até o ponto **P2148**, de coordenadas N **9.721.147,86m** e E **579.854,37m** ; deste segue com azimute de 104°02'10,48" por uma distância de 46,28m, até o ponto **P2149**, de coordenadas N **9.721.136,63m** e E **579.899,26m** ; deste segue com azimute de 102°40'49,38" por uma distância de 46,02m, até o ponto **P2150**, de coordenadas N **9.721.126,53m** e E **579.944,16m** ; deste segue com azimute de 136°13'07,95" por uma distância de 37,31m, até o ponto **P2151**, de coordenadas N **9.721.099,60m** e E **579.969,97m** ; deste segue com azimute de 140°11'39,94" por uma distância de 35,06m, até o ponto **P2152**, de coordenadas N **9.721.072,66m** e E **579.992,42m** ; deste segue com azimute de 163°31'47,05" por uma distância de 33,09m, até o ponto **P2153**, de coordenadas N **9.721.040,93m** e E **580.001,80m** ; deste segue com azimute de 143°20'04,41" por uma distância de 38,80m, até o ponto **P2154**, de coordenadas N **9.721.009,81m** e E **580.024,97m** ; deste segue com azimute de 170°30'18,53" por uma distância de 52,99m, até o ponto **P2155**, de coordenadas N **9.720.957,55m** e E **580.033,71m** ; deste segue com azimute de 105°56'39,07" por uma distância de 38,04m, até o ponto **P2156**, de coordenadas N **9.720.947,10m** e E **580.070,28m** ; deste segue com azimute de 162°37'53,71" por uma distância de 111,78m, até o ponto **P2157**, de coordenadas N **9.720.840,42m** e E **580.103,65m** ; deste segue com azimute de 147°47'26,49" por uma distância de 5,33m, até o ponto **P2158**, de coordenadas N **9.720.835,91m** e E **580.106,49m** ; deste segue com azimute de 169°41'02,86" por uma distância de



PREFEITURA DE SÃO LUÍS

SECRETARIA MUNICIPAL DE GOVERNO

MINUTA DE ANTEPROJETO DE LEI Nº _____ DE _____ DE 2019

11,11m, até o ponto **P2159**, de coordenadas N **9.720.824,98m** e E **580.108,47m** ; deste segue com azimute de $162^{\circ}37'53,71''$ por uma distância de 67,87m, até o ponto **P2160**, de coordenadas N **9.720.760,21m** e E **580.128,73m** ; deste segue com azimute de $148^{\circ}13'56,90''$ por uma distância de 141,19m, até o ponto **P2161**, de coordenadas N **9.720.640,17m** e E **580.203,07m** ; deste segue com azimute de $164^{\circ}44'41,57''$ por uma distância de 138,06m, até o ponto **P2162**, de coordenadas N **9.720.506,98m** e E **580.239,39m** ; deste segue com azimute de $154^{\circ}43'05,38''$ por uma distância de 6,39m, até o ponto **P2163**, de coordenadas N **9.720.501,20m** e E **580.242,12m** ; deste segue com azimute de $129^{\circ}56'51,38''$ por uma distância de 169,65m, até o ponto **P01**, onde teve início essa descrição.

ÁREA DE QUALIFICAÇÃO - PARTE 13

Município : SÃO LUÍS U.F: MA - BR

Área (ha) : 87,2556

Perímetro (m) : 11581.02

LIMITES e CONFRONTANTES: Inicia-se a descrição deste perímetro no ponto **P01**, de coordenadas N **9.720.257,42m** e E **582.540,11m**; deste segue com azimute de $254^{\circ}55'43,63''$ por uma distância de 128,83m, até o ponto **P02**, de coordenadas N **9.720.223,92m** e E **582.415,71m** ; deste segue com azimute de $201^{\circ}49'04,47''$ por uma distância de 39,66m, até o ponto **P03**, de coordenadas N **9.720.187,10m** e E **582.400,97m** ; deste segue com azimute de $224^{\circ}16'01,62''$ por uma distância de 56,68m, até o ponto **P04**, de coordenadas N **9.720.146,51m** e E **582.361,40m** ; deste segue com azimute de $300^{\circ}22'45,78''$ por uma distância de 89,25m, até o ponto **P05**, de coordenadas N **9.720.191,64m** e E **582.284,41m** ; deste segue com azimute de $266^{\circ}57'09,31''$ por uma distância de 278,59m, até o ponto **P06**, de coordenadas N **9.720.176,83m** e E **582.006,21m** ; deste segue com azimute de $234^{\circ}38'56,84''$ por uma distância de 37,58m, até o ponto **P07**, de coordenadas N **9.720.155,09m** e E **581.975,56m** ; deste segue com azimute de $220^{\circ}24'55,11''$ por uma distância de 116,99m, até o ponto **P08**, de coordenadas N **9.720.066,02m** e E **581.899,71m** ; deste segue com azimute de $120^{\circ}13'16,14''$ por uma distância de 286,48m, até o ponto **P09**, de coordenadas N **9.719.921,82m** e E **582.147,25m** ; deste segue com azimute de $199^{\circ}54'27,96''$ por uma distância de 42,69m, até o ponto **P10**, de coordenadas N **9.719.881,68m** e E **582.132,72m** ; deste segue com azimute de $152^{\circ}07'09,69''$ por uma distância de 86,56m, até o ponto **P11**, de coordenadas N **9.719.805,17m** e E **582.173,19m** ; deste segue com azimute de $208^{\circ}09'46,05''$ por uma distância de 120,99m, até o ponto **P12**, de coordenadas N **9.719.698,50m** e E **582.116,09m** ; deste segue com azimute de $107^{\circ}41'16,83''$ por uma distância de 288,75m, até o ponto **P13**, de coordenadas N **9.719.610,77m** e E **582.391,19m** ; deste segue com azimute de $55^{\circ}21'50,17''$ por uma distância de 41,22m, até o ponto **P14**, de coordenadas N **9.719.634,19m** e E **582.425,10m** ; deste segue com azimute de $138^{\circ}17'49,81''$ por uma distância de 35,24m, até o ponto **P15**, de coordenadas N **9.719.607,88m** e E **582.448,55m** ; deste segue com azimute de $81^{\circ}05'26,90''$ por uma distância de 189,77m, até o ponto **P16**, de coordenadas N **9.719.637,27m** e E **582.636,03m** ; deste segue com azimute de $54^{\circ}31'59,46''$ por uma distância de 61,53m, até o ponto **P17**, de coordenadas N **9.719.672,97m** e E **582.686,14m** ; deste segue com azimute de $331^{\circ}04'02,41''$ por uma distância de 165,07m, até o ponto **P18**, de coordenadas N **9.719.817,44m** e E **582.606,28m** ; deste segue com azimute de $50^{\circ}45'47,44''$ por uma distância de 181,62m, até o ponto **P19**, de coordenadas N **9.719.932,32m** e E **582.746,96m** ; deste segue com azimute de $307^{\circ}52'29,94''$ por uma distância de 1,33m, até o ponto **P20**, de coordenadas N **9.719.933,14m** e E **582.745,91m** ; deste segue com azimute de $51^{\circ}25'03,45''$ por uma distância de 113,38m, até o ponto **P21**, de coordenadas N **9.720.003,85m** e E **582.834,54m** ; deste segue com azimute de $337^{\circ}34'17,09''$ por uma distância de 41,21m, até o ponto **P22**, de coordenadas N **9.720.041,94m** e E **582.818,82m** ; deste segue com azimute de $48^{\circ}19'01,32''$ por uma distância de 137,79m, até o ponto **P23**, de coordenadas N **9.720.133,57m** e E **582.921,72m** ; deste segue com azimute de $133^{\circ}29'25,40''$ por uma distância de 90,90m, até o ponto **P24**, de coordenadas N **9.720.071,01m** e E **582.987,67m** ; deste segue com azimute de $223^{\circ}09'58,92''$ por uma distância de 0,66m, até o ponto **P25**, de coordenadas N **9.720.070,53m** e E **582.987,21m** ; deste segue com azimute de $133^{\circ}54'32,99''$ por uma distância de 0,56m, até o ponto **P26**, de coordenadas N **9.720.070,14m** e E **582.987,61m** ; deste segue com azimute de $3^{\circ}34'34,80''$ por uma distância de 0,87m, até o ponto **P27**, de coordenadas N **9.720.071,01m** e E **582.987,67m** ; deste segue com azimute de $134^{\circ}21'18,57''$ por uma distância de 496,52m, até o ponto **P28**, de coordenadas N **9.719.723,90m** e E **583.342,69m** ; deste segue com azimute de $66^{\circ}51'42,07''$ por uma distância de 545,85m, até o ponto **P29**, de coordenadas N **9.719.938,39m** e E **583.844,62m** ; deste segue com azimute de $168^{\circ}25'35,76''$ por uma distância de 99,80m, até o ponto **P30**, de coordenadas N **9.719.840,62m** e E **583.864,65m** ; deste segue com azimute de $68^{\circ}29'00,14''$ por uma distância de 239,48m, até o ponto **P31**, de coordenadas N **9.719.928,45m** e E **584.087,44m** ; deste segue com



PREFEITURA DE SÃO LUÍS

SECRETARIA MUNICIPAL DE GOVERNO

MINUTA DE ANTEPROJETO DE LEI Nº _____ DE _____ DE 2019

azimute de 165°25'01,41" por uma distância de 57,90m, até o ponto **P32**, de coordenadas **N 9.719.872,42m** e **E 584.102,02m** ; deste segue com azimute de 163°20'06,74" por uma distância de 66,02m, até o ponto **P33**, de coordenadas **N 9.719.809,17m** e **E 584.120,95m** ; deste segue com azimute de 249°19'13,87" por uma distância de 100,74m, até o ponto **P34**, de coordenadas **N 9.719.773,60m** e **E 584.026,70m** ; deste segue com azimute de 166°15'09,26" por uma distância de 96,94m, até o ponto **P35**, de coordenadas **N 9.719.679,44m** e **E 584.049,74m** ; deste segue com azimute de 287°51'49,83" por uma distância de 35,90m, até o ponto **P36**, de coordenadas **N 9.719.690,45m** e **E 584.015,57m** ; deste segue com azimute de 262°24'05,89" por uma distância de 0,16m, até o ponto **P37**, de coordenadas **N 9.719.690,43m** e **E 584.015,41m** ; deste segue com azimute de 262°59'37,17" por uma distância de 0,95m, até o ponto **P38**, de coordenadas **N 9.719.690,31m** e **E 584.014,47m** ; deste segue com azimute de 262°57'46,02" por uma distância de 0,95m, até o ponto **P39**, de coordenadas **N 9.719.690,19m** e **E 584.013,53m** ; deste segue com azimute de 262°19'22,76" por uma distância de 0,95m, até o ponto **P40**, de coordenadas **N 9.719.690,07m** e **E 584.012,59m** ; deste segue com azimute de 261°06'13,31" por uma distância de 0,97m, até o ponto **P41**, de coordenadas **N 9.719.689,92m** e **E 584.011,63m** ; deste segue com azimute de 259°22'53,21" por uma distância de 0,99m, até o ponto **P42**, de coordenadas **N 9.719.689,74m** e **E 584.010,66m** ; deste segue com azimute de 257°15'11,49" por uma distância de 0,99m, até o ponto **P43**, de coordenadas **N 9.719.689,52m** e **E 584.009,69m** ; deste segue com azimute de 254°40'01,85" por uma distância de 0,99m, até o ponto **P44**, de coordenadas **N 9.719.689,25m** e **E 584.008,74m** ; deste segue com azimute de 251°43'14,38" por uma distância de 0,98m, até o ponto **P45**, de coordenadas **N 9.719.688,95m** e **E 584.007,81m** ; deste segue com azimute de 249°11'43,51" por uma distância de 0,97m, até o ponto **P46**, de coordenadas **N 9.719.688,60m** e **E 584.006,90m** ; deste segue com azimute de 247°21'45,04" por uma distância de 0,98m, até o ponto **P47**, de coordenadas **N 9.719.688,22m** e **E 584.005,99m** ; deste segue com azimute de 246°12'37,23" por uma distância de 0,99m, até o ponto **P48**, de coordenadas **N 9.719.687,82m** e **E 584.005,09m** ; deste segue com azimute de 245°33'02,88" por uma distância de 1,01m, até o ponto **P49**, de coordenadas **N 9.719.687,41m** e **E 584.004,17m** ; deste segue com azimute de 245°19'26,88" por uma distância de 1,04m, até o ponto **P50**, de coordenadas **N 9.719.686,97m** e **E 584.003,22m** ; deste segue com azimute de 245°28'10,00" por uma distância de 1,06m, até o ponto **P51**, de coordenadas **N 9.719.686,53m** e **E 584.002,26m** ; deste segue com azimute de 245°50'30,89" por uma distância de 1,06m, até o ponto **P52**, de coordenadas **N 9.719.686,10m** e **E 584.001,29m** ; deste segue com azimute de 246°27'14,82" por uma distância de 1,01m, até o ponto **P53**, de coordenadas **N 9.719.685,69m** e **E 584.000,36m** ; deste segue com azimute de 247°29'00,38" por uma distância de 0,94m, até o ponto **P54**, de coordenadas **N 9.719.685,33m** e **E 583.999,49m** ; deste segue com azimute de 249°17'00,79" por uma distância de 0,90m, até o ponto **P55**, de coordenadas **N 9.719.685,01m** e **E 583.998,65m** ; deste segue com azimute de 251°46'06,35" por uma distância de 0,90m, até o ponto **P56**, de coordenadas **N 9.719.684,73m** e **E 583.997,79m** ; deste segue com azimute de 254°26'46,05" por uma distância de 0,94m, até o ponto **P57**, de coordenadas **N 9.719.684,48m** e **E 583.996,88m** ; deste segue com azimute de 256°41'30,42" por uma distância de 0,96m, até o ponto **P58**, de coordenadas **N 9.719.684,26m** e **E 583.995,95m** ; deste segue com azimute de 258°36'46,54" por uma distância de 0,95m, até o ponto **P59**, de coordenadas **N 9.719.684,07m** e **E 583.995,02m** ; deste segue com azimute de 260°21'13,56" por uma distância de 0,91m, até o ponto **P60**, de coordenadas **N 9.719.683,92m** e **E 583.994,13m** ; deste segue com azimute de 261°43'53,55" por uma distância de 0,87m, até o ponto **P61**, de coordenadas **N 9.719.683,79m** e **E 583.993,26m** ; deste segue com azimute de 262°34'40,96" por uma distância de 0,86m, até o ponto **P62**, de coordenadas **N 9.719.683,68m** e **E 583.992,41m** ; deste segue com azimute de 262°49'08,66" por uma distância de 0,86m, até o ponto **P63**, de coordenadas **N 9.719.683,58m** e **E 583.991,56m** ; deste segue com azimute de 262°27'29,55" por uma distância de 0,87m, até o ponto **P64**, de coordenadas **N 9.719.683,46m** e **E 583.990,70m** ; deste segue com azimute de 261°33'24,64" por uma distância de 0,91m, até o ponto **P65**, de coordenadas **N 9.719.683,33m** e **E 583.989,79m** ; deste segue com azimute de 260°13'54,49" por uma distância de 0,96m, até o ponto **P66**, de coordenadas **N 9.719.683,16m** e **E 583.988,85m** ; deste segue com azimute de 258°34'02,25" por uma distância de 1,00m, até o ponto **P67**, de coordenadas **N 9.719.682,97m** e **E 583.987,87m** ; deste segue com azimute de 256°31'27,09" por uma distância de 1,02m, até o ponto **P68**, de coordenadas **N 9.719.682,73m** e **E 583.986,88m** ; deste segue com azimute de 254°22'24,03" por uma distância de 1,02m, até o ponto **P69**, de coordenadas **N 9.719.682,45m** e **E 583.985,90m** ; deste segue com azimute de 253°26'32,06" por uma distância de 1,01m, até o ponto **P70**, de coordenadas **N 9.719.682,17m** e **E 583.984,93m** ; deste segue com azimute de 254°05'30,77" por uma distância de 0,99m, até o ponto **P71**, de coordenadas **N 9.719.681,90m** e **E 583.983,98m** ; deste segue com azimute de 255°53'37,45" por uma distância de 0,96m, até o ponto **P72**, de coordenadas **N 9.719.681,66m** e **E 583.983,05m** ; deste segue com azimute de 256°37'34,64" por uma distância de 0,93m, até o ponto **P73**, de coordenadas **N 9.719.681,45m** e **E 583.982,15m** ; deste segue com azimute de 255°35'30,76" por uma distância de 0,92m, até o ponto **P74**, de coordenadas **N 9.719.681,22m** e **E**



PREFEITURA DE SÃO LUÍS

SECRETARIA MUNICIPAL DE GOVERNO

MINUTA DE ANTEPROJETO DE LEI Nº _____ DE _____ DE 2019

583.981,26m ; deste segue com azimute de $252^{\circ}57'34,94''$ por uma distância de 0,92m, até o ponto **P75**, de coordenadas **N 9.719.680,95m** e **E 583.980,38m** ; deste segue com azimute de $249^{\circ}34'37,44''$ por uma distância de 0,92m, até o ponto **P76**, de coordenadas **N 9.719.680,63m** e **E 583.979,52m** ; deste segue com azimute de $245^{\circ}40'53,50''$ por uma distância de 0,93m, até o ponto **P77**, de coordenadas **N 9.719.680,25m** e **E 583.978,67m** ; deste segue com azimute de $241^{\circ}31'10,61''$ por uma distância de 0,94m, até o ponto **P78**, de coordenadas **N 9.719.679,80m** e **E 583.977,84m** ; deste segue com azimute de $237^{\circ}50'38,75''$ por uma distância de 0,95m, até o ponto **P79**, de coordenadas **N 9.719.679,29m** e **E 583.977,04m** ; deste segue com azimute de $234^{\circ}44'37,40''$ por uma distância de 0,95m, até o ponto **P80**, de coordenadas **N 9.719.678,75m** e **E 583.976,27m** ; deste segue com azimute de $232^{\circ}14'10,93''$ por uma distância de 0,94m, até o ponto **P81**, de coordenadas **N 9.719.678,17m** e **E 583.975,53m** ; deste segue com azimute de $230^{\circ}43'28,14''$ por uma distância de 0,93m, até o ponto **P82**, de coordenadas **N 9.719.677,59m** e **E 583.974,81m** ; deste segue com azimute de $230^{\circ}20'33,03''$ por uma distância de 0,91m, até o ponto **P83**, de coordenadas **N 9.719.677,00m** e **E 583.974,11m** ; deste segue com azimute de $231^{\circ}06'06,20''$ por uma distância de 0,90m, até o ponto **P84**, de coordenadas **N 9.719.676,44m** e **E 583.973,41m** ; deste segue com azimute de $232^{\circ}50'54,57''$ por uma distância de 0,90m, até o ponto **P85**, de coordenadas **N 9.719.675,90m** e **E 583.972,69m** ; deste segue com azimute de $235^{\circ}23'54,27''$ por uma distância de 0,93m, até o ponto **P86**, de coordenadas **N 9.719.675,37m** e **E 583.971,93m** ; deste segue com azimute de $238^{\circ}25'45,96''$ por uma distância de 0,97m, até o ponto **P87**, de coordenadas **N 9.719.674,86m** e **E 583.971,10m** ; deste segue com azimute de $241^{\circ}35'22,22''$ por uma distância de 1,01m, até o ponto **P88**, de coordenadas **N 9.719.674,38m** e **E 583.970,21m** ; deste segue com azimute de $244^{\circ}58'03,29''$ por uma distância de 1,03m, até o ponto **P89**, de coordenadas **N 9.719.673,95m** e **E 583.969,28m** ; deste segue com azimute de $248^{\circ}29'20,46''$ por uma distância de 1,03m, até o ponto **P90**, de coordenadas **N 9.719.673,57m** e **E 583.968,32m** ; deste segue com azimute de $251^{\circ}20'02,76''$ por uma distância de 1,01m, até o ponto **P91**, de coordenadas **N 9.719.673,25m** e **E 583.967,37m** ; deste segue com azimute de $253^{\circ}22'51,95''$ por uma distância de 0,97m, até o ponto **P92**, de coordenadas **N 9.719.672,97m** e **E 583.966,44m** ; deste segue com azimute de $254^{\circ}45'16,20''$ por uma distância de 0,92m, até o ponto **P93**, de coordenadas **N 9.719.672,73m** e **E 583.965,56m** ; deste segue com azimute de $255^{\circ}40'54,04''$ por uma distância de 0,89m, até o ponto **P94**, de coordenadas **N 9.719.672,51m** e **E 583.964,69m** ; deste segue com azimute de $256^{\circ}06'06,07''$ por uma distância de 0,91m, até o ponto **P95**, de coordenadas **N 9.719.672,29m** e **E 583.963,80m** ; deste segue com azimute de $256^{\circ}12'35,07''$ por uma distância de 0,96m, até o ponto **P96**, de coordenadas **N 9.719.672,06m** e **E 583.962,87m** ; deste segue com azimute de $256^{\circ}53'21,55''$ por uma distância de 0,99m, até o ponto **P97**, de coordenadas **N 9.719.671,83m** e **E 583.961,91m** ; deste segue com azimute de $258^{\circ}20'05,43''$ por uma distância de 1,01m, até o ponto **P98**, de coordenadas **N 9.719.671,63m** e **E 583.960,92m** ; deste segue com azimute de $260^{\circ}23'09,72''$ por uma distância de 1,00m, até o ponto **P99**, de coordenadas **N 9.719.671,46m** e **E 583.959,93m** ; deste segue com azimute de $262^{\circ}13'10,86''$ por uma distância de 1,01m, até o ponto **P100**, de coordenadas **N 9.719.671,33m** e **E 583.958,94m** ; deste segue com azimute de $263^{\circ}35'29,33''$ por uma distância de 1,01m, até o ponto **P101**, de coordenadas **N 9.719.671,21m** e **E 583.957,93m** ; deste segue com azimute de $264^{\circ}34'13,98''$ por uma distância de 1,02m, até o ponto **P102**, de coordenadas **N 9.719.671,12m** e **E 583.956,91m** ; deste segue com azimute de $265^{\circ}30'47,55''$ por uma distância de 1,02m, até o ponto **P103**, de coordenadas **N 9.719.671,04m** e **E 583.955,90m** ; deste segue com azimute de $266^{\circ}33'28,11''$ por uma distância de 0,99m, até o ponto **P104**, de coordenadas **N 9.719.670,98m** e **E 583.954,91m** ; deste segue com azimute de $267^{\circ}31'29,85''$ por uma distância de 0,95m, até o ponto **P105**, de coordenadas **N 9.719.670,94m** e **E 583.953,96m** ; deste segue com azimute de $267^{\circ}23'21,88''$ por uma distância de 0,91m, até o ponto **P106**, de coordenadas **N 9.719.670,90m** e **E 583.953,05m** ; deste segue com azimute de $265^{\circ}45'38,29''$ por uma distância de 0,89m, até o ponto **P107**, de coordenadas **N 9.719.670,83m** e **E 583.952,16m** ; deste segue com azimute de $262^{\circ}41'36,41''$ por uma distância de 0,87m, até o ponto **P108**, de coordenadas **N 9.719.670,72m** e **E 583.951,30m** ; deste segue com azimute de $258^{\circ}43'30,62''$ por uma distância de 0,87m, até o ponto **P109**, de coordenadas **N 9.719.670,55m** e **E 583.950,45m** ; deste segue com azimute de $254^{\circ}04'43,03''$ por uma distância de 0,87m, até o ponto **P110**, de coordenadas **N 9.719.670,31m** e **E 583.949,61m** ; deste segue com azimute de $249^{\circ}51'35,75''$ por uma distância de 0,90m, até o ponto **P111**, de coordenadas **N 9.719.670,00m** e **E 583.948,76m** ; deste segue com azimute de $249^{\circ}50'38,92''$ por uma distância de 1,03m, até o ponto **P112**, de coordenadas **N 9.719.669,64m** e **E 583.947,79m** ; deste segue com azimute de $253^{\circ}25'21,22''$ por uma distância de 1,25m, até o ponto **P113**, de coordenadas **N 9.719.669,29m** e **E 583.946,59m** ; deste segue com azimute de $257^{\circ}51'49,56''$ por uma distância de 1,54m, até o ponto **P114**, de coordenadas **N 9.719.668,96m** e **E 583.945,09m** ; deste segue com azimute de $261^{\circ}14'52,72''$ por uma distância de 1,66m, até o ponto **P115**, de coordenadas **N 9.719.668,71m** e **E 583.943,45m** ; deste segue com azimute de $264^{\circ}40'16,76''$ por uma distância de 1,55m, até o ponto **P116**, de coordenadas **N 9.719.668,57m** e **E 583.941,91m** ; deste segue com azimute de $269^{\circ}14'05,74''$ por uma distância de 1,27m, até o ponto **P117**, de



PREFEITURA DE SÃO LUÍS

SECRETARIA MUNICIPAL DE GOVERNO

MINUTA DE ANTEPROJETO DE LEI Nº _____ DE _____ DE 2019

coordenadas N 9.719.668,55m e E 583.940,64m ; deste segue com azimute de 273°11'59,31" por uma distância de 1,03m, até o ponto P118, de coordenadas N 9.719.668,61m e E 583.939,61m ; deste segue com azimute de 274°06'10,55" por uma distância de 0,85m, até o ponto P119, de coordenadas N 9.719.668,67m e E 583.938,76m ; deste segue com azimute de 270°39'55,34" por uma distância de 0,73m, até o ponto P120, de coordenadas N 9.719.668,68m e E 583.938,03m ; deste segue com azimute de 266°14'55,65" por uma distância de 0,63m, até o ponto P121, de coordenadas N 9.719.668,64m e E 583.937,40m ; deste segue com azimute de 261°58'50,67" por uma distância de 0,53m, até o ponto P122, de coordenadas N 9.719.668,56m e E 583.936,87m ; deste segue com azimute de 257°17'33,57" por uma distância de 0,45m, até o ponto P123, de coordenadas N 9.719.668,46m e E 583.936,44m ; deste segue com azimute de 250°38'16,84" por uma distância de 0,44m, até o ponto P124, de coordenadas N 9.719.668,32m e E 583.936,02m ; deste segue com azimute de 244°58'03,27" por uma distância de 0,54m, até o ponto P125, de coordenadas N 9.719.668,09m e E 583.935,53m ; deste segue com azimute de 241°57'42,81" por uma distância de 0,71m, até o ponto P126, de coordenadas N 9.719.667,75m e E 583.934,90m ; deste segue com azimute de 240°02'26,05" por uma distância de 0,84m, até o ponto P127, de coordenadas N 9.719.667,33m e E 583.934,17m ; deste segue com azimute de 238°15'10,65" por uma distância de 0,91m, até o ponto P128, de coordenadas N 9.719.666,86m e E 583.933,40m ; deste segue com azimute de 236°22'25,33" por uma distância de 0,92m, até o ponto P129, de coordenadas N 9.719.666,35m e E 583.932,64m ; deste segue com azimute de 234°53'34,18" por uma distância de 0,92m, até o ponto P130, de coordenadas N 9.719.665,82m e E 583.931,88m ; deste segue com azimute de 233°57'19,86" por uma distância de 0,92m, até o ponto P131, de coordenadas N 9.719.665,28m e E 583.931,14m ; deste segue com azimute de 233°23'08,38" por uma distância de 0,90m, até o ponto P132, de coordenadas N 9.719.664,74m e E 583.930,42m ; deste segue com azimute de 232°25'02,90" por uma distância de 0,83m, até o ponto P133, de coordenadas N 9.719.664,24m e E 583.929,77m ; deste segue com azimute de 230°26'53,55" por uma distância de 0,69m, até o ponto P134, de coordenadas N 9.719.663,80m e E 583.929,23m ; deste segue com azimute de 226°28'18,14" por uma distância de 0,52m, até o ponto P135, de coordenadas N 9.719.663,44m e E 583.928,86m ; deste segue com azimute de 220°23'47,33" por uma distância de 0,38m, até o ponto P136, de coordenadas N 9.719.663,15m e E 583.928,61m ; deste segue com azimute de 213°10'06,14" por uma distância de 0,29m, até o ponto P137, de coordenadas N 9.719.662,91m e E 583.928,45m ; deste segue com azimute de 206°39'24,38" por uma distância de 0,25m, até o ponto P138, de coordenadas N 9.719.662,68m e E 583.928,34m ; deste segue com azimute de 199°19'55,52" por uma distância de 0,25m, até o ponto P139, de coordenadas N 9.719.662,44m e E 583.928,26m ; deste segue com azimute de 192°44'18,93" por uma distância de 0,29m, até o ponto P140, de coordenadas N 9.719.662,16m e E 583.928,19m ; deste segue com azimute de 187°59'26,88" por uma distância de 0,36m, até o ponto P141, de coordenadas N 9.719.661,81m e E 583.928,14m ; deste segue com azimute de 183°25'41,30" por uma distância de 0,45m, até o ponto P142, de coordenadas N 9.719.661,35m e E 583.928,11m ; deste segue com azimute de 179°09'53,65" por uma distância de 0,57m, até o ponto P143, de coordenadas N 9.719.660,78m e E 583.928,12m ; deste segue com azimute de 181°27'45,51" por uma distância de 0,70m, até o ponto P144, de coordenadas N 9.719.660,08m e E 583.928,11m ; deste segue com azimute de 206°19'19,13" por uma distância de 0,91m, até o ponto P145, de coordenadas N 9.719.659,27m e E 583.927,70m ; deste segue com azimute de 233°42'08,15" por uma distância de 1,51m, até o ponto P146, de coordenadas N 9.719.658,37m e E 583.926,48m ; deste segue com azimute de 247°43'19,31" por uma distância de 2,44m, até o ponto P147, de coordenadas N 9.719.657,45m e E 583.924,22m ; deste segue com azimute de 253°09'45,57" por uma distância de 2,82m, até o ponto P148, de coordenadas N 9.719.656,63m e E 583.921,53m ; deste segue com azimute de 256°49'27,52" por uma distância de 2,38m, até o ponto P149, de coordenadas N 9.719.656,09m e E 583.919,21m ; deste segue com azimute de 263°25'16,89" por uma distância de 1,35m, até o ponto P150, de coordenadas N 9.719.655,94m e E 583.917,87m ; deste segue com azimute de 285°52'16,59" por uma distância de 0,60m, até o ponto P151, de coordenadas N 9.719.656,10m e E 583.917,30m ; deste segue com azimute de 327°07'54,10" por uma distância de 0,43m, até o ponto P152, de coordenadas N 9.719.656,46m e E 583.917,06m ; deste segue com azimute de 331°30'34,93" por uma distância de 0,41m, até o ponto P153, de coordenadas N 9.719.656,82m e E 583.916,87m ; deste segue com azimute de 256°49'27,52" por uma distância de 2,17m, até o ponto P154, de coordenadas N 9.719.656,32m e E 583.914,76m ; deste segue com azimute de 263°25'16,77" por uma distância de 1,35m, até o ponto P155, de coordenadas N 9.719.656,17m e E 583.913,42m ; deste segue com azimute de 285°52'16,75" por uma distância de 0,60m, até o ponto P156, de coordenadas N 9.719.656,33m e E 583.912,85m ; deste segue com azimute de 327°07'54,86" por uma distância de 0,43m, até o ponto P157, de coordenadas N 9.719.656,69m e E 583.912,61m ; deste segue com azimute de 331°30'35,15" por uma distância de 0,52m, até o ponto P158, de coordenadas N 9.719.657,15m e E 583.912,37m ; deste segue com azimute de 326°54'41,73" por uma distância de 0,96m, até o ponto P159, de coordenadas N 9.719.657,96m e E 583.911,84m ; deste segue com azimute de 317°43'04,24" por uma distância de



PREFEITURA DE SÃO LUÍS

SECRETARIA MUNICIPAL DE GOVERNO

MINUTA DE ANTEPROJETO DE LEI Nº _____ DE _____ DE 2019

1,47m, até o ponto **P160**, de coordenadas **N 9.719.659,04m** e **E 583.910,85m** ; deste segue com azimute de **311°06'10,90"** por uma distância de 1,64m, até o ponto **P161**, de coordenadas **N 9.719.660,12m** e **E 583.909,62m** ; deste segue com azimute de **306°51'58,13"** por uma distância de 1,54m, até o ponto **P162**, de coordenadas **N 9.719.661,04m** e **E 583.908,39m** ; deste segue com azimute de **305°25'21,36"** por uma distância de 1,56m, até o ponto **P163**, de coordenadas **N 9.719.661,95m** e **E 583.907,12m** ; deste segue com azimute de **306°05'32,64"** por uma distância de 0,92m, até o ponto **P164**, de coordenadas **N 9.719.662,49m** e **E 583.906,37m** ; deste segue com azimute de **307°46'21,47"** por uma distância de 0,94m, até o ponto **P165**, de coordenadas **N 9.719.663,07m** e **E 583.905,63m** ; deste segue com azimute de **310°14'04,08"** por uma distância de 0,96m, até o ponto **P166**, de coordenadas **N 9.719.663,69m** e **E 583.904,89m** ; deste segue com azimute de **312°49'28,65"** por uma distância de 0,97m, até o ponto **P167**, de coordenadas **N 9.719.664,35m** e **E 583.904,18m** ; deste segue com azimute de **315°29'04,01"** por uma distância de 0,97m, até o ponto **P168**, de coordenadas **N 9.719.665,04m** e **E 583.903,50m** ; deste segue com azimute de **318°23'04,22"** por uma distância de 0,95m, até o ponto **P169**, de coordenadas **N 9.719.665,75m** e **E 583.902,87m** ; deste segue com azimute de **321°45'17,97"** por uma distância de 0,74m, até o ponto **P170**, de coordenadas **N 9.719.666,33m** e **E 583.902,41m** ; deste segue com azimute de **205°44'49,63"** por uma distância de 1,67m, até o ponto **P171**, de coordenadas **N 9.719.664,83m** e **E 583.901,68m** ; deste segue com azimute de **221°27'30,85"** por uma distância de 3,35m, até o ponto **P172**, de coordenadas **N 9.719.662,32m** e **E 583.899,47m** ; deste segue com azimute de **227°43'11,14"** por uma distância de 5,47m, até o ponto **P173**, de coordenadas **N 9.719.658,64m** e **E 583.895,42m** ; deste segue com azimute de **230°14'08,53"** por uma distância de 6,31m, até o ponto **P174**, de coordenadas **N 9.719.654,60m** e **E 583.890,57m** ; deste segue com azimute de **232°12'24,26"** por uma distância de 5,42m, até o ponto **P175**, de coordenadas **N 9.719.651,28m** e **E 583.886,29m** ; deste segue com azimute de **235°51'50,25"** por uma distância de 3,23m, até o ponto **P176**, de coordenadas **N 9.719.649,47m** e **E 583.883,61m** ; deste segue com azimute de **244°57'35,43"** por uma distância de 1,49m, até o ponto **P177**, de coordenadas **N 9.719.648,84m** e **E 583.882,26m** ; deste segue com azimute de **264°11'09,38"** por uma distância de 0,67m, até o ponto **P178**, de coordenadas **N 9.719.648,77m** e **E 583.881,59m** ; deste segue com azimute de **268°11'32,76"** por uma distância de 0,51m, até o ponto **P179**, de coordenadas **N 9.719.648,75m** e **E 583.881,09m** ; deste segue com azimute de **261°06'39,31"** por uma distância de 0,48m, até o ponto **P180**, de coordenadas **N 9.719.648,68m** e **E 583.880,61m** ; deste segue com azimute de **253°09'46,08"** por uma distância de 0,49m, até o ponto **P181**, de coordenadas **N 9.719.648,54m** e **E 583.880,15m** ; deste segue com azimute de **245°53'56,60"** por uma distância de 0,53m, até o ponto **P182**, de coordenadas **N 9.719.648,32m** e **E 583.879,67m** ; deste segue com azimute de **239°49'08,37"** por uma distância de 0,56m, até o ponto **P183**, de coordenadas **N 9.719.648,04m** e **E 583.879,18m** ; deste segue com azimute de **234°21'04,06"** por uma distância de 0,58m, até o ponto **P184**, de coordenadas **N 9.719.647,70m** e **E 583.878,71m** ; deste segue com azimute de **229°08'25,59"** por uma distância de 0,59m, até o ponto **P185**, de coordenadas **N 9.719.647,32m** e **E 583.878,26m** ; deste segue com azimute de **224°25'04,24"** por uma distância de 0,59m, até o ponto **P186**, de coordenadas **N 9.719.646,90m** e **E 583.877,85m** ; deste segue com azimute de **220°07'23,45"** por uma distância de 0,58m, até o ponto **P187**, de coordenadas **N 9.719.646,45m** e **E 583.877,48m** ; deste segue com azimute de **216°00'52,55"** por uma distância de 0,57m, até o ponto **P188**, de coordenadas **N 9.719.645,99m** e **E 583.877,14m** ; deste segue com azimute de **211°48'48,61"** por uma distância de 0,56m, até o ponto **P189**, de coordenadas **N 9.719.645,51m** e **E 583.876,85m** ; deste segue com azimute de **207°37'46,06"** por uma distância de 0,57m, até o ponto **P190**, de coordenadas **N 9.719.645,01m** e **E 583.876,58m** ; deste segue com azimute de **203°13'22,78"** por uma distância de 0,59m, até o ponto **P191**, de coordenadas **N 9.719.644,46m** e **E 583.876,35m** ; deste segue com azimute de **197°36'42,64"** por uma distância de 0,66m, até o ponto **P192**, de coordenadas **N 9.719.643,84m** e **E 583.876,15m** ; deste segue com azimute de **191°53'09,91"** por uma distância de 0,78m, até o ponto **P193**, de coordenadas **N 9.719.643,08m** e **E 583.875,99m** ; deste segue com azimute de **187°13'17,93"** por uma distância de 0,96m, até o ponto **P194**, de coordenadas **N 9.719.642,12m** e **E 583.875,87m** ; deste segue com azimute de **184°18'16,77"** por uma distância de 1,22m, até o ponto **P195**, de coordenadas **N 9.719.640,91m** e **E 583.875,78m** ; deste segue com azimute de **182°45'37,16"** por uma distância de 1,54m, até o ponto **P196**, de coordenadas **N 9.719.639,37m** e **E 583.875,70m** ; deste segue com azimute de **184°48'11,62"** por uma distância de 1,95m, até o ponto **P197**, de coordenadas **N 9.719.637,42m** e **E 583.875,54m** ; deste segue com azimute de **196°39'37,45"** por uma distância de 2,56m, até o ponto **P198**, de coordenadas **N 9.719.634,97m** e **E 583.874,81m** ; deste segue com azimute de **211°30'53,42"** por uma distância de 3,59m, até o ponto **P199**, de coordenadas **N 9.719.631,92m** e **E 583.872,93m** ; deste segue com azimute de **222°20'14,36"** por uma distância de 4,92m, até o ponto **P200**, de coordenadas **N 9.719.628,28m** e **E 583.869,62m** ; deste segue com azimute de **227°20'35,47"** por uma distância de 5,35m, até o ponto **P201**, de coordenadas **N 9.719.624,65m** e **E 583.865,68m** ; deste segue com azimute de **230°11'12,41"** por uma distância de 4,50m, até o ponto **P202**, de coordenadas **N 9.719.621,77m** e **E 583.862,22m** ; deste segue com azimute de



PREFEITURA DE SÃO LUÍS

SECRETARIA MUNICIPAL DE GOVERNO

MINUTA DE ANTEPROJETO DE LEI Nº _____ DE _____ DE 2019

233°10'20,45" por uma distância de 2,70m, até o ponto **P203**, de coordenadas **N 9.719.620,15m** e **E 583.860,07m** ; deste segue com azimute de 240°00'52,64" por uma distância de 1,29m, até o ponto **P204**, de coordenadas **N 9.719.619,51m** e **E 583.858,95m** ; deste segue com azimute de 253°47'26,40" por uma distância de 0,64m, até o ponto **P205**, de coordenadas **N 9.719.619,33m** e **E 583.858,33m** ; deste segue com azimute de 256°38'08,31" por uma distância de 0,58m, até o ponto **P206**, de coordenadas **N 9.719.619,19m** e **E 583.857,76m** ; deste segue com azimute de 253°27'37,52" por uma distância de 0,67m, até o ponto **P207**, de coordenadas **N 9.719.619,00m** e **E 583.857,12m** ; deste segue com azimute de 250°40'51,95" por uma distância de 0,81m, até o ponto **P208**, de coordenadas **N 9.719.618,74m** e **E 583.856,36m** ; deste segue com azimute de 248°29'22,66" por uma distância de 0,99m, até o ponto **P209**, de coordenadas **N 9.719.618,37m** e **E 583.855,43m** ; deste segue com azimute de 246°36'04,94" por uma distância de 1,19m, até o ponto **P210**, de coordenadas **N 9.719.617,90m** e **E 583.854,34m** ; deste segue com azimute de 244°52'59,62" por uma distância de 1,40m, até o ponto **P211**, de coordenadas **N 9.719.617,31m** e **E 583.853,07m** ; deste segue com azimute de 243°34'36,41" por uma distância de 1,58m, até o ponto **P212**, de coordenadas **N 9.719.616,60m** e **E 583.851,66m** ; deste segue com azimute de 243°32'34,71" por uma distância de 1,64m, até o ponto **P213**, de coordenadas **N 9.719.615,87m** e **E 583.850,19m** ; deste segue com azimute de 244°57'02,18" por uma distância de 1,54m, até o ponto **P214**, de coordenadas **N 9.719.615,22m** e **E 583.848,79m** ; deste segue com azimute de 248°12'34,27" por uma distância de 1,32m, até o ponto **P215**, de coordenadas **N 9.719.614,73m** e **E 583.847,57m** ; deste segue com azimute de 252°38'16,53" por uma distância de 1,15m, até o ponto **P216**, de coordenadas **N 9.719.614,38m** e **E 583.846,47m** ; deste segue com azimute de 257°19'12,36" por uma distância de 1,07m, até o ponto **P217**, de coordenadas **N 9.719.614,15m** e **E 583.845,42m** ; deste segue com azimute de 261°00'37,56" por uma distância de 1,05m, até o ponto **P218**, de coordenadas **N 9.719.613,98m** e **E 583.844,38m** ; deste segue com azimute de 262°20'57,47" por uma distância de 1,00m, até o ponto **P219**, de coordenadas **N 9.719.613,85m** e **E 583.843,39m** ; deste segue com azimute de 260°51'26,09" por uma distância de 0,90m, até o ponto **P220**, de coordenadas **N 9.719.613,71m** e **E 583.842,49m** ; deste segue com azimute de 256°01'18,91" por uma distância de 0,77m, até o ponto **P221**, de coordenadas **N 9.719.613,52m** e **E 583.841,75m** ; deste segue com azimute de 250°13'16,28" por uma distância de 0,67m, até o ponto **P222**, de coordenadas **N 9.719.613,29m** e **E 583.841,12m** ; deste segue com azimute de 245°27'15,98" por uma distância de 0,63m, até o ponto **P223**, de coordenadas **N 9.719.613,04m** e **E 583.840,55m** ; deste segue com azimute de 244°00'24,07" por uma distância de 0,67m, até o ponto **P224**, de coordenadas **N 9.719.612,74m** e **E 583.839,95m** ; deste segue com azimute de 247°53'56,07" por uma distância de 0,99m, até o ponto **P225**, de coordenadas **N 9.719.612,37m** e **E 583.839,03m** ; deste segue com azimute de 252°00'38,69" por uma distância de 1,64m, até o ponto **P226**, de coordenadas **N 9.719.611,86m** e **E 583.837,47m** ; deste segue com azimute de 254°41'18,90" por uma distância de 2,46m, até o ponto **P227**, de coordenadas **N 9.719.611,21m** e **E 583.835,09m** ; deste segue com azimute de 257°10'42,53" por uma distância de 2,83m, até o ponto **P228**, de coordenadas **N 9.719.610,58m** e **E 583.832,34m** ; deste segue com azimute de 261°14'23,50" por uma distância de 2,58m, até o ponto **P229**, de coordenadas **N 9.719.610,19m** e **E 583.829,79m** ; deste segue com azimute de 269°36'15,64" por uma distância de 1,89m, até o ponto **P230**, de coordenadas **N 9.719.610,18m** e **E 583.827,90m** ; deste segue com azimute de 280°46'29,75" por uma distância de 1,33m, até o ponto **P231**, de coordenadas **N 9.719.610,42m** e **E 583.826,60m** ; deste segue com azimute de 289°14'28,57" por uma distância de 0,41m, até o ponto **P232**, de coordenadas **N 9.719.610,56m** e **E 583.826,21m** ; deste segue com azimute de 261°14'23,46" por uma distância de 0,89m, até o ponto **P233**, de coordenadas **N 9.719.610,42m** e **E 583.825,34m** ; deste segue com azimute de 269°36'15,79" por uma distância de 1,89m, até o ponto **P234**, de coordenadas **N 9.719.610,41m** e **E 583.823,45m** ; deste segue com azimute de 280°46'29,61" por uma distância de 1,33m, até o ponto **P235**, de coordenadas **N 9.719.610,66m** e **E 583.822,15m** ; deste segue com azimute de 289°14'28,91" por uma distância de 0,80m, até o ponto **P236**, de coordenadas **N 9.719.610,92m** e **E 583.821,39m** ; deste segue com azimute de 247°26'47,85" por uma distância de 0,52m, até o ponto **P237**, de coordenadas **N 9.719.610,73m** e **E 583.820,91m** ; deste segue com azimute de 243°00'54,09" por uma distância de 0,58m, até o ponto **P238**, de coordenadas **N 9.719.610,46m** e **E 583.820,40m** ; deste segue com azimute de 239°06'57,74" por uma distância de 0,55m, até o ponto **P239**, de coordenadas **N 9.719.610,18m** e **E 583.819,93m** ; deste segue com azimute de 235°23'37,78" por uma distância de 0,53m, até o ponto **P240**, de coordenadas **N 9.719.609,88m** e **E 583.819,49m** ; deste segue com azimute de 232°09'45,26" por uma distância de 0,53m, até o ponto **P241**, de coordenadas **N 9.719.609,56m** e **E 583.819,07m** ; deste segue com azimute de 229°27'59,19" por uma distância de 0,54m, até o ponto **P242**, de coordenadas **N 9.719.609,20m** e **E 583.818,66m** ; deste segue com azimute de 226°14'11,54" por uma distância de 0,55m, até o ponto **P243**, de coordenadas **N 9.719.608,82m** e **E 583.818,26m** ; deste segue com azimute de 222°04'47,05" por uma distância de 0,56m, até o ponto **P244**, de coordenadas **N 9.719.608,41m** e **E 583.817,89m** ; deste segue com azimute de 217°04'07,61" por uma distância de 0,55m, até o ponto **P245**, de coordenadas **N 9.719.607,96m** e **E 583.817,55m**



PREFEITURA DE SÃO LUÍS

SECRETARIA MUNICIPAL DE GOVERNO

MINUTA DE ANTEPROJETO DE LEI Nº _____ DE _____ DE 2019

; deste segue com azimute de 212°01'22,81" por uma distância de 0,55m, até o ponto **P246**, de coordenadas N **9.719.607,50m** e E **583.817,26m** ; deste segue com azimute de 207°09'37,76" por uma distância de 0,55m, até o ponto **P247**, de coordenadas N **9.719.607,00m** e E **583.817,01m** ; deste segue com azimute de 202°30'50,15" por uma distância de 0,55m, até o ponto **P248**, de coordenadas N **9.719.606,49m** e E **583.816,80m** ; deste segue com azimute de 198°13'54,12" por uma distância de 0,55m, até o ponto **P249**, de coordenadas N **9.719.605,97m** e E **583.816,62m** ; deste segue com azimute de 194°17'32,63" por uma distância de 0,55m, até o ponto **P250**, de coordenadas N **9.719.605,44m** e E **583.816,49m** ; deste segue com azimute de 190°31'45,99" por uma distância de 0,54m, até o ponto **P251**, de coordenadas N **9.719.604,91m** e E **583.816,39m** ; deste segue com azimute de 186°33'07,92" por uma distância de 0,54m, até o ponto **P252**, de coordenadas N **9.719.604,38m** e E **583.816,33m** ; deste segue com azimute de 182°20'11,89" por uma distância de 0,54m, até o ponto **P253**, de coordenadas N **9.719.603,84m** e E **583.816,31m** ; deste segue com azimute de 177°49'12,01" por uma distância de 0,55m, até o ponto **P254**, de coordenadas N **9.719.603,29m** e E **583.816,33m** ; deste segue com azimute de 173°03'45,36" por uma distância de 0,62m, até o ponto **P255**, de coordenadas N **9.719.602,67m** e E **583.816,40m** ; deste segue com azimute de 169°07'12,54" por uma distância de 0,75m, até o ponto **P256**, de coordenadas N **9.719.601,93m** e E **583.816,55m** ; deste segue com azimute de 166°27'10,84" por uma distância de 0,92m, até o ponto **P257**, de coordenadas N **9.719.601,04m** e E **583.816,76m** ; deste segue com azimute de 164°37'44,85" por uma distância de 0,98m, até o ponto **P258**, de coordenadas N **9.719.600,09m** e E **583.817,02m** ; deste segue com azimute de 162°50'45,29" por uma distância de 0,93m, até o ponto **P259**, de coordenadas N **9.719.599,21m** e E **583.817,29m** ; deste segue com azimute de 160°26'18,70" por uma distância de 0,78m, até o ponto **P260**, de coordenadas N **9.719.598,48m** e E **583.817,55m** ; deste segue com azimute de 157°31'58,75" por uma distância de 0,65m, até o ponto **P261**, de coordenadas N **9.719.597,87m** e E **583.817,80m** ; deste segue com azimute de 154°50'52,86" por uma distância de 0,59m, até o ponto **P262**, de coordenadas N **9.719.597,34m** e E **583.818,05m** ; deste segue com azimute de 152°59'29,52" por uma distância de 0,57m, até o ponto **P263**, de coordenadas N **9.719.596,83m** e E **583.818,32m** ; deste segue com azimute de 151°20'20,82" por uma distância de 0,57m, até o ponto **P264**, de coordenadas N **9.719.596,33m** e E **583.818,59m** ; deste segue com azimute de 149°37'34,33" por uma distância de 0,55m, até o ponto **P265**, de coordenadas N **9.719.595,86m** e E **583.818,87m** ; deste segue com azimute de 150°14'27,07" por uma distância de 0,68m, até o ponto **P266**, de coordenadas N **9.719.595,27m** e E **583.819,20m** ; deste segue com azimute de 154°49'38,32" por uma distância de 1,50m, até o ponto **P267**, de coordenadas N **9.719.593,91m** e E **583.819,84m** ; deste segue com azimute de 157°04'10,57" por uma distância de 3,16m, até o ponto **P268**, de coordenadas N **9.719.591,00m** e E **583.821,07m** ; deste segue com azimute de 157°58'57,89" por uma distância de 5,25m, até o ponto **P269**, de coordenadas N **9.719.586,14m** e E **583.823,04m** ; deste segue com azimute de 158°26'44,06" por uma distância de 6,09m, até o ponto **P270**, de coordenadas N **9.719.580,48m** e E **583.825,27m** ; deste segue com azimute de 158°59'18,72" por uma distância de 5,26m, até o ponto **P271**, de coordenadas N **9.719.575,57m** e E **583.827,16m** ; deste segue com azimute de 160°16'50,78" por uma distância de 3,17m, até o ponto **P272**, de coordenadas N **9.719.572,58m** e E **583.828,23m** ; deste segue com azimute de 163°32'30,22" por uma distância de 1,50m, até o ponto **P273**, de coordenadas N **9.719.571,14m** e E **583.828,65m** ; deste segue com azimute de 170°32'15,64" por uma distância de 0,67m, até o ponto **P274**, de coordenadas N **9.719.570,48m** e E **583.828,76m** ; deste segue com azimute de 189°57'30,21" por uma distância de 0,75m, até o ponto **P275**, de coordenadas N **9.719.569,74m** e E **583.828,64m** ; deste segue com azimute de 212°27'21,05" por uma distância de 2,42m, até o ponto **P276**, de coordenadas N **9.719.567,70m** e E **583.827,34m** ; deste segue com azimute de 217°59'30,92" por uma distância de 5,93m, até o ponto **P277**, de coordenadas N **9.719.563,02m** e E **583.823,68m** ; deste segue com azimute de 219°40'40,36" por uma distância de 10,35m, até o ponto **P278**, de coordenadas N **9.719.555,06m** e E **583.817,07m** ; deste segue com azimute de 220°21'24,05" por uma distância de 12,13m, até o ponto **P279**, de coordenadas N **9.719.545,82m** e E **583.809,22m** ; deste segue com azimute de 220°59'23,99" por uma distância de 10,37m, até o ponto **P280**, de coordenadas N **9.719.537,99m** e E **583.802,42m** ; deste segue com azimute de 223°04'02,62" por uma distância de 6,01m, até o ponto **P281**, de coordenadas N **9.719.533,60m** e E **583.798,32m** ; deste segue com azimute de 236°02'02,59" por uma distância de 2,82m, até o ponto **P282**, de coordenadas N **9.719.532,02m** e E **583.795,98m** ; deste segue com azimute de 269°02'53,28" por uma distância de 2,14m, até o ponto **P283**, de coordenadas N **9.719.531,99m** e E **583.793,84m** ; deste segue com azimute de 277°33'23,33" por uma distância de 2,29m, até o ponto **P284**, de coordenadas N **9.719.532,29m** e E **583.791,57m** ; deste segue com azimute de 236°02'02,59" por uma distância de 0,06m, até o ponto **P285**, de coordenadas N **9.719.532,26m** e E **583.791,53m** ; deste segue com azimute de 269°02'53,53" por uma distância de 2,14m, até o ponto **P286**, de coordenadas N **9.719.532,22m** e E **583.789,39m** ; deste segue com azimute de 277°33'23,20" por uma distância de 3,13m, até o ponto **P287**, de coordenadas N **9.719.532,63m** e E **583.786,29m** ; deste segue com azimute de 278°23'27,51" por uma distância de 3,60m, até o ponto **P288**, de coordenadas N



PREFEITURA DE SÃO LUÍS

SECRETARIA MUNICIPAL DE GOVERNO

MINUTA DE ANTEPROJETO DE LEI Nº _____ DE _____ DE 2019

9.719.533,16m e E 583.782,73m ; deste segue com azimute de 279°04'10,59" por uma distância de 3,14m, até o ponto **P289**, de coordenadas N 9.719.533,65m e E 583.779,62m ; deste segue com azimute de 280°11'42,41" por uma distância de 1,99m, até o ponto **P290**, de coordenadas N 9.719.534,01m e E 583.777,67m ; deste segue com azimute de 281°38'02,30" por uma distância de 0,63m, até o ponto **P291**, de coordenadas N 9.719.534,13m e E 583.777,05m ; deste segue com azimute de 252°48'25,95" por uma distância de 0,56m, até o ponto **P292**, de coordenadas N 9.719.533,97m e E 583.776,51m ; deste segue com azimute de 245°30'51,79" por uma distância de 0,60m, até o ponto **P293**, de coordenadas N 9.719.533,72m e E 583.775,97m ; deste segue com azimute de 240°21'07,04" por uma distância de 0,60m, até o ponto **P294**, de coordenadas N 9.719.533,43m e E 583.775,45m ; deste segue com azimute de 236°03'35,54" por uma distância de 0,60m, até o ponto **P295**, de coordenadas N 9.719.533,09m e E 583.774,95m ; deste segue com azimute de 232°09'10,92" por uma distância de 0,61m, até o ponto **P296**, de coordenadas N 9.719.532,72m e E 583.774,47m ; deste segue com azimute de 228°29'50,86" por uma distância de 0,62m, até o ponto **P297**, de coordenadas N 9.719.532,30m e E 583.774,00m ; deste segue com azimute de 225°06'11,79" por uma distância de 0,68m, até o ponto **P298**, de coordenadas N 9.719.531,83m e E 583.773,52m ; deste segue com azimute de 222°30'02,91" por uma distância de 0,79m, até o ponto **P299**, de coordenadas N 9.719.531,24m e E 583.772,99m ; deste segue com azimute de 220°49'39,33" por uma distância de 0,92m, até o ponto **P300**, de coordenadas N 9.719.530,54m e E 583.772,39m ; deste segue com azimute de 219°39'09,69" por uma distância de 0,97m, até o ponto **P301**, de coordenadas N 9.719.529,80m e E 583.771,77m ; deste segue com azimute de 218°27'50,42" por uma distância de 0,89m, até o ponto **P302**, de coordenadas N 9.719.529,10m e E 583.771,21m ; deste segue com azimute de 216°47'02,07" por uma distância de 0,73m, até o ponto **P303**, de coordenadas N 9.719.528,51m e E 583.770,77m ; deste segue com azimute de 214°32'58,66" por uma distância de 0,61m, até o ponto **P304**, de coordenadas N 9.719.528,01m e E 583.770,43m ; deste segue com azimute de 212°17'07,32" por uma distância de 0,55m, até o ponto **P305**, de coordenadas N 9.719.527,55m e E 583.770,14m ; deste segue com azimute de 210°36'39,35" por uma distância de 0,55m, até o ponto **P306**, de coordenadas N 9.719.527,07m e E 583.769,86m ; deste segue com azimute de 209°11'16,05" por uma distância de 0,56m, até o ponto **P307**, de coordenadas N 9.719.526,58m e E 583.769,58m ; deste segue com azimute de 207°51'23,01" por uma distância de 0,58m, até o ponto **P308**, de coordenadas N 9.719.526,07m e E 583.769,31m ; deste segue com azimute de 211°39'39,78" por uma distância de 0,68m, até o ponto **P309**, de coordenadas N 9.719.525,50m e E 583.768,96m ; deste segue com azimute de 225°29'07,35" por uma distância de 1,25m, até o ponto **P310**, de coordenadas N 9.719.524,62m e E 583.768,07m ; deste segue com azimute de 233°27'53,17" por uma distância de 2,44m, até o ponto **P311**, de coordenadas N 9.719.523,17m e E 583.766,11m ; deste segue com azimute de 236°49'22,66" por uma distância de 3,96m, até o ponto **P312**, de coordenadas N 9.719.521,01m e E 583.762,80m ; deste segue com azimute de 238°11'04,00" por uma distância de 4,56m, até o ponto **P313**, de coordenadas N 9.719.518,60m e E 583.758,92m ; deste segue com azimute de 239°11'32,17" por uma distância de 3,93m, até o ponto **P314**, de coordenadas N 9.719.516,59m e E 583.755,54m ; deste segue com azimute de 240°51'15,87" por uma distância de 2,40m, até o ponto **P315**, de coordenadas N 9.719.515,42m e E 583.753,45m ; deste segue com azimute de 244°01'34,92" por uma distância de 1,18m, até o ponto **P316**, de coordenadas N 9.719.514,91m e E 583.752,39m ; deste segue com azimute de 247°19'51,68" por uma distância de 0,58m, até o ponto **P317**, de coordenadas N 9.719.514,68m e E 583.751,86m ; deste segue com azimute de 242°13'31,81" por uma distância de 0,49m, até o ponto **P318**, de coordenadas N 9.719.514,46m e E 583.751,43m ; deste segue com azimute de 235°25'06,36" por uma distância de 0,50m, até o ponto **P319**, de coordenadas N 9.719.514,18m e E 583.751,02m ; deste segue com azimute de 229°32'49,32" por uma distância de 0,50m, até o ponto **P320**, de coordenadas N 9.719.513,85m e E 583.750,64m ; deste segue com azimute de 224°09'14,93" por uma distância de 0,51m, até o ponto **P321**, de coordenadas N 9.719.513,48m e E 583.750,29m ; deste segue com azimute de 218°14'20,08" por uma distância de 0,51m, até o ponto **P322**, de coordenadas N 9.719.513,08m e E 583.749,97m ; deste segue com azimute de 211°36'47,82" por uma distância de 0,52m, até o ponto **P323**, de coordenadas N 9.719.512,64m e E 583.749,69m ; deste segue com azimute de 207°04'18,34" por uma distância de 0,66m, até o ponto **P324**, de coordenadas N 9.719.512,05m e E 583.749,40m ; deste segue com azimute de 210°09'48,98" por uma distância de 1,40m, até o ponto **P325**, de coordenadas N 9.719.510,84m e E 583.748,69m ; deste segue com azimute de 212°54'14,29" por uma distância de 2,88m, até o ponto **P326**, de coordenadas N 9.719.508,43m e E 583.747,13m ; deste segue com azimute de 214°18'46,03" por uma distância de 4,73m, até o ponto **P327**, de coordenadas N 9.719.504,52m e E 583.744,46m ; deste segue com azimute de 215°07'03,21" por uma distância de 5,46m, até o ponto **P328**, de coordenadas N 9.719.500,06m e E 583.741,33m ; deste segue com azimute de 216°09'02,01" por uma distância de 4,69m, até o ponto **P329**, de coordenadas N 9.719.496,27m e E 583.738,56m ; deste segue com azimute de 219°41'28,27" por uma distância de 2,86m, até o ponto **P330**, de coordenadas N 9.719.494,07m e E 583.736,73m ; deste segue com azimute de 235°34'32,41" por uma distância de 1,69m, até o



PREFEITURA DE SÃO LUÍS

SECRETARIA MUNICIPAL DE GOVERNO

MINUTA DE ANTEPROJETO DE LEI Nº _____ DE _____ DE 2019

ponto **P331**, de coordenadas **N 9.719.493,11m** e **E 583.735,34m** ; deste segue com azimute de **257°48'05,05"** por uma distância de **1,80m**, até o ponto **P332**, de coordenadas **N 9.719.492,73m** e **E 583.733,58m** ; deste segue com azimute de **262°36'47,43"** por uma distância de **2,66m**, até o ponto **P333**, de coordenadas **N 9.719.492,39m** e **E 583.730,94m** ; deste segue com azimute de **263°17'00,97"** por uma distância de **3,02m**, até o ponto **P334**, de coordenadas **N 9.719.492,04m** e **E 583.727,94m** ; deste segue com azimute de **263°34'42,40"** por uma distância de **2,60m**, até o ponto **P335**, de coordenadas **N 9.719.491,75m** e **E 583.725,35m** ; deste segue com azimute de **263°36'09,69"** por uma distância de **1,59m**, até o ponto **P336**, de coordenadas **N 9.719.491,57m** e **E 583.723,77m** ; deste segue com azimute de **262°15'03,00"** por uma distância de **0,79m**, até o ponto **P337**, de coordenadas **N 9.719.491,46m** e **E 583.722,99m** ; deste segue com azimute de **254°52'14,45"** por uma distância de **0,38m**, até o ponto **P338**, de coordenadas **N 9.719.491,36m** e **E 583.722,62m** ; deste segue com azimute de **242°21'26,12"** por uma distância de **0,32m**, até o ponto **P339**, de coordenadas **N 9.719.491,21m** e **E 583.722,34m** ; deste segue com azimute de **230°15'16,97"** por uma distância de **0,35m**, até o ponto **P340**, de coordenadas **N 9.719.490,99m** e **E 583.722,07m** ; deste segue com azimute de **218°27'08,07"** por uma distância de **0,39m**, até o ponto **P341**, de coordenadas **N 9.719.490,69m** e **E 583.721,83m** ; deste segue com azimute de **206°34'53,99"** por uma distância de **0,48m**, até o ponto **P342**, de coordenadas **N 9.719.490,26m** e **E 583.721,62m** ; deste segue com azimute de **194°23'05,03"** por uma distância de **0,71m**, até o ponto **P343**, de coordenadas **N 9.719.489,57m** e **E 583.721,44m** ; deste segue com azimute de **186°42'58,50"** por uma distância de **1,13m**, até o ponto **P344**, de coordenadas **N 9.719.488,45m** e **E 583.721,31m** ; deste segue com azimute de **182°49'43,53"** por uma distância de **1,63m**, até o ponto **P345**, de coordenadas **N 9.719.486,83m** e **E 583.721,23m** ; deste segue com azimute de **180°54'10,02"** por uma distância de **1,83m**, até o ponto **P346**, de coordenadas **N 9.719.485,00m** e **E 583.721,20m** ; deste segue com azimute de **179°16'21,62"** por uma distância de **1,64m**, até o ponto **P347**, de coordenadas **N 9.719.483,36m** e **E 583.721,22m** ; deste segue com azimute de **181°06'16,08"** por uma distância de **1,28m**, até o ponto **P348**, de coordenadas **N 9.719.482,08m** e **E 583.721,19m** ; deste segue com azimute de **197°54'21,97"** por uma distância de **1,75m**, até o ponto **P349**, de coordenadas **N 9.719.480,41m** e **E 583.720,66m** ; deste segue com azimute de **208°05'31,77"** por uma distância de **3,43m**, até o ponto **P350**, de coordenadas **N 9.719.477,39m** e **E 583.719,04m** ; deste segue com azimute de **211°14'23,09"** por uma distância de **5,76m**, até o ponto **P351**, de coordenadas **N 9.719.472,47m** e **E 583.716,06m** ; deste segue com azimute de **212°28'35,23"** por uma distância de **6,71m**, até o ponto **P352**, de coordenadas **N 9.719.466,81m** e **E 583.712,45m** ; deste segue com azimute de **213°38'51,60"** por uma distância de **5,76m**, até o ponto **P353**, de coordenadas **N 9.719.462,02m** e **E 583.709,26m** ; deste segue com azimute de **216°11'50,15"** por uma distância de **3,40m**, até o ponto **P354**, de coordenadas **N 9.719.459,27m** e **E 583.707,26m** ; deste segue com azimute de **222°56'51,64"** por uma distância de **1,51m**, até o ponto **P355**, de coordenadas **N 9.719.458,17m** e **E 583.706,23m** ; deste segue com azimute de **240°18'42,39"** por uma distância de **0,58m**, até o ponto **P356**, de coordenadas **N 9.719.457,88m** e **E 583.705,72m** ; deste segue com azimute de **246°28'04,97"** por uma distância de **0,39m**, até o ponto **P357**, de coordenadas **N 9.719.457,72m** e **E 583.705,36m** ; deste segue com azimute de **238°32'06,35"** por uma distância de **0,36m**, até o ponto **P358**, de coordenadas **N 9.719.457,54m** e **E 583.705,06m** ; deste segue com azimute de **227°08'51,30"** por uma distância de **0,36m**, até o ponto **P359**, de coordenadas **N 9.719.457,30m** e **E 583.704,80m** ; deste segue com azimute de **214°52'01,36"** por uma distância de **0,40m**, até o ponto **P360**, de coordenadas **N 9.719.456,96m** e **E 583.704,57m** ; deste segue com azimute de **203°07'32,12"** por uma distância de **0,51m**, até o ponto **P361**, de coordenadas **N 9.719.456,50m** e **E 583.704,37m** ; deste segue com azimute de **194°10'49,46"** por uma distância de **0,68m**, até o ponto **P362**, de coordenadas **N 9.719.455,84m** e **E 583.704,20m** ; deste segue com azimute de **188°40'18,80"** por uma distância de **0,88m**, até o ponto **P363**, de coordenadas **N 9.719.454,97m** e **E 583.704,07m** ; deste segue com azimute de **186°25'52,73"** por uma distância de **0,96m**, até o ponto **P364**, de coordenadas **N 9.719.454,01m** e **E 583.703,96m** ; deste segue com azimute de **186°07'08,29"** por uma distância de **0,91m**, até o ponto **P365**, de coordenadas **N 9.719.453,11m** e **E 583.703,86m** ; deste segue com azimute de **188°03'14,95"** por uma distância de **0,76m**, até o ponto **P366**, de coordenadas **N 9.719.452,36m** e **E 583.703,76m** ; deste segue com azimute de **193°04'10,13"** por uma distância de **0,75m**, até o ponto **P367**, de coordenadas **N 9.719.451,63m** e **E 583.703,59m** ; deste segue com azimute de **198°06'43,62"** por uma distância de **0,96m**, até o ponto **P368**, de coordenadas **N 9.719.450,72m** e **E 583.703,29m** ; deste segue com azimute de **200°56'08,79"** por uma distância de **1,29m**, até o ponto **P369**, de coordenadas **N 9.719.449,51m** e **E 583.702,83m** ; deste segue com azimute de **202°38'14,39"** por uma distância de **1,43m**, até o ponto **P370**, de coordenadas **N 9.719.448,19m** e **E 583.702,28m** ; deste segue com azimute de **204°31'25,09"** por uma distância de **1,30m**, até o ponto **P371**, de coordenadas **N 9.719.447,00m** e **E 583.701,74m** ; deste segue com azimute de **209°46'36,27"** por uma distância de **1,01m**, até o ponto **P372**, de coordenadas **N 9.719.446,13m** e **E 583.701,24m** ; deste segue com azimute de **224°47'49,78"** por uma distância de **1,02m**, até o ponto **P373**, de coordenadas **N 9.719.445,40m** e **E 583.700,52m** ; deste segue com azimute de **237°03'44,28"** por



PREFEITURA DE SÃO LUÍS

SECRETARIA MUNICIPAL DE GOVERNO

MINUTA DE ANTEPROJETO DE LEI Nº _____ DE _____ DE 2019

uma distância de 1,52m, até o ponto **P374**, de coordenadas **N 9.719.444,58m** e **E 583.699,24m** ; deste segue com azimute de **242°12'24,12"** por uma distância de 2,33m, até o ponto **P375**, de coordenadas **N 9.719.443,49m** e **E 583.697,18m** ; deste segue com azimute de **246°43'04,58"** por uma distância de 2,85m, até o ponto **P376**, de coordenadas **N 9.719.442,37m** e **E 583.694,56m** ; deste segue com azimute de **253°12'02,99"** por uma distância de 2,97m, até o ponto **P377**, de coordenadas **N 9.719.441,51m** e **E 583.691,72m** ; deste segue com azimute de **262°25'42,67"** por uma distância de 2,77m, até o ponto **P378**, de coordenadas **N 9.719.441,14m** e **E 583.688,97m** ; deste segue com azimute de **270°07'13,72"** por uma distância de 2,44m, até o ponto **P379**, de coordenadas **N 9.719.441,15m** e **E 583.686,54m** ; deste segue com azimute de **275°01'35,13"** por uma distância de 1,93m, até o ponto **P380**, de coordenadas **N 9.719.441,32m** e **E 583.684,62m** ; deste segue com azimute de **277°22'35,08"** por uma distância de 0,47m, até o ponto **P381**, de coordenadas **N 9.719.441,38m** e **E 583.684,15m** ; deste segue com azimute de **270°07'13,70"** por uma distância de 2,06m, até o ponto **P382**, de coordenadas **N 9.719.441,38m** e **E 583.682,08m** ; deste segue com azimute de **275°01'35,12"** por uma distância de 1,93m, até o ponto **P383**, de coordenadas **N 9.719.441,55m** e **E 583.680,16m** ; deste segue com azimute de **277°22'35,39"** por uma distância de 1,29m, até o ponto **P384**, de coordenadas **N 9.719.441,72m** e **E 583.678,88m** ; deste segue com azimute de **280°27'28,07"** por uma distância de 0,88m, até o ponto **P385**, de coordenadas **N 9.719.441,88m** e **E 583.678,01m** ; deste segue com azimute de **284°12'34,54"** por uma distância de 0,78m, até o ponto **P386**, de coordenadas **N 9.719.442,07m** e **E 583.677,25m** ; deste segue com azimute de **285°37'59,53"** por uma distância de 0,91m, até o ponto **P387**, de coordenadas **N 9.719.442,32m** e **E 583.676,38m** ; deste segue com azimute de **285°35'17,60"** por uma distância de 0,99m, até o ponto **P388**, de coordenadas **N 9.719.442,58m** e **E 583.675,43m** ; deste segue com azimute de **284°36'35,55"** por uma distância de 0,93m, até o ponto **P389**, de coordenadas **N 9.719.442,81m** e **E 583.674,53m** ; deste segue com azimute de **282°22'14,71"** por uma distância de 1,07m, até o ponto **P390**, de coordenadas **N 9.719.443,04m** e **E 583.673,48m** ; deste segue com azimute de **277°07'27,54"** por uma distância de 1,01m, até o ponto **P391**, de coordenadas **N 9.719.443,17m** e **E 583.672,48m** ; deste segue com azimute de **275°41'22,00"** por uma distância de 1,09m, até o ponto **P392**, de coordenadas **N 9.719.443,28m** e **E 583.671,40m** ; deste segue com azimute de **276°27'48,66"** por uma distância de 0,59m, até o ponto **P393**, de coordenadas **N 9.719.443,34m** e **E 583.670,81m** ; deste segue com azimute de **278°21'55,31"** por uma distância de 0,61m, até o ponto **P394**, de coordenadas **N 9.719.443,43m** e **E 583.670,21m** ; deste segue com azimute de **281°24'39,17"** por uma distância de 0,73m, até o ponto **P395**, de coordenadas **N 9.719.443,58m** e **E 583.669,50m** ; deste segue com azimute de **284°12'36,19"** por uma distância de 0,97m, até o ponto **P396**, de coordenadas **N 9.719.443,81m** e **E 583.668,56m** ; deste segue com azimute de **286°03'56,26"** por uma distância de 1,26m, até o ponto **P397**, de coordenadas **N 9.719.444,16m** e **E 583.667,35m** ; deste segue com azimute de **287°12'51,75"** por uma distância de 1,38m, até o ponto **P398**, de coordenadas **N 9.719.444,57m** e **E 583.666,03m** ; deste segue com azimute de **288°21'26,66"** por uma distância de 1,24m, até o ponto **P399**, de coordenadas **N 9.719.444,96m** e **E 583.664,85m** ; deste segue com azimute de **290°07'47,83"** por uma distância de 0,92m, até o ponto **P400**, de coordenadas **N 9.719.445,28m** e **E 583.663,99m** ; deste segue com azimute de **292°14'28,28"** por uma distância de 0,58m, até o ponto **P401**, de coordenadas **N 9.719.445,50m** e **E 583.663,45m** ; deste segue com azimute de **242°30'21,66"** por uma distância de 0,34m, até o ponto **P402**, de coordenadas **N 9.719.445,34m** e **E 583.663,15m** ; deste segue com azimute de **238°17'40,03"** por uma distância de 0,43m, até o ponto **P403**, de coordenadas **N 9.719.445,12m** e **E 583.662,79m** ; deste segue com azimute de **231°54'59,73"** por uma distância de 0,39m, até o ponto **P404**, de coordenadas **N 9.719.444,87m** e **E 583.662,48m** ; deste segue com azimute de **222°49'28,49"** por uma distância de 0,37m, até o ponto **P405**, de coordenadas **N 9.719.444,60m** e **E 583.662,22m** ; deste segue com azimute de **212°03'52,68"** por uma distância de 0,38m, até o ponto **P406**, de coordenadas **N 9.719.444,28m** e **E 583.662,02m** ; deste segue com azimute de **201°12'27,48"** por uma distância de 0,40m, até o ponto **P407**, de coordenadas **N 9.719.443,90m** e **E 583.661,88m** ; deste segue com azimute de **191°09'01,13"** por uma distância de 0,44m, até o ponto **P408**, de coordenadas **N 9.719.443,47m** e **E 583.661,79m** ; deste segue com azimute de **181°58'22,92"** por uma distância de 0,51m, até o ponto **P409**, de coordenadas **N 9.719.442,96m** e **E 583.661,78m** ; deste segue com azimute de **174°32'45,53"** por uma distância de 0,71m, até o ponto **P410**, de coordenadas **N 9.719.442,25m** e **E 583.661,84m** ; deste segue com azimute de **170°30'12,20"** por uma distância de 1,05m, até o ponto **P411**, de coordenadas **N 9.719.441,22m** e **E 583.662,02m** ; deste segue com azimute de **170°14'21,57"** por uma distância de 1,50m, até o ponto **P412**, de coordenadas **N 9.719.439,74m** e **E 583.662,27m** ; deste segue com azimute de **176°17'19,38"** por uma distância de 1,93m, até o ponto **P413**, de coordenadas **N 9.719.437,81m** e **E 583.662,40m** ; deste segue com azimute de **186°14'21,02"** por uma distância de 2,39m, até o ponto **P414**, de coordenadas **N 9.719.435,44m** e **E 583.662,14m** ; deste segue com azimute de **196°56'03,01"** por uma distância de 2,83m, até o ponto **P415**, de coordenadas **N 9.719.432,73m** e **E 583.661,31m** ; deste segue com azimute de **206°23'47,51"** por uma distância de 2,85m, até o ponto **P416**, de coordenadas **N 9.719.430,17m** e **E 583.660,04m** ; deste segue com



PREFEITURA DE SÃO LUÍS

SECRETARIA MUNICIPAL DE GOVERNO

MINUTA DE ANTEPROJETO DE LEI Nº _____ DE _____ DE 2019

azimute de 219°45'09,07" por uma distância de 2,37m, até o ponto **P417**, de coordenadas **N 9.719.428,35m** e **E 583.658,53m** ; deste segue com azimute de 246°30'44,79" por uma distância de 1,73m, até o ponto **P418**, de coordenadas **N 9.719.427,66m** e **E 583.656,94m** ; deste segue com azimute de 275°15'13,78" por uma distância de 1,54m, até o ponto **P419**, de coordenadas **N 9.719.427,80m** e **E 583.655,41m** ; deste segue com azimute de 289°31'53,46" por uma distância de 1,46m, até o ponto **P420**, de coordenadas **N 9.719.428,29m** e **E 583.654,02m** ; deste segue com azimute de 290°47'14,56" por uma distância de 0,36m, até o ponto **P421**, de coordenadas **N 9.719.428,42m** e **E 583.653,69m** ; deste segue com azimute de 246°30'44,77" por uma distância de 1,31m, até o ponto **P422**, de coordenadas **N 9.719.427,90m** e **E 583.652,49m** ; deste segue com azimute de 275°15'13,97" por uma distância de 1,54m, até o ponto **P423**, de coordenadas **N 9.719.428,04m** e **E 583.650,95m** ; deste segue com azimute de 289°31'53,63" por uma distância de 1,46m, até o ponto **P424**, de coordenadas **N 9.719.428,53m** e **E 583.649,57m** ; deste segue com azimute de 290°47'14,67" por uma distância de 1,24m, até o ponto **P425**, de coordenadas **N 9.719.428,96m** e **E 583.648,42m** ; deste segue com azimute de 287°40'09,99" por uma distância de 1,05m, até o ponto **P426**, de coordenadas **N 9.719.429,28m** e **E 583.647,42m** ; deste segue com azimute de 282°34'36,00" por uma distância de 0,56m, até o ponto **P427**, de coordenadas **N 9.719.429,41m** e **E 583.646,87m** ; deste segue com azimute de 267°05'30,92" por uma distância de 0,20m, até o ponto **P428**, de coordenadas **N 9.719.429,40m** e **E 583.646,66m** ; deste segue com azimute de 263°35'48,62" por uma distância de 0,60m, até o ponto **P429**, de coordenadas **N 9.719.429,33m** e **E 583.646,07m** ; deste segue com azimute de 258°56'33,84" por uma distância de 0,56m, até o ponto **P430**, de coordenadas **N 9.719.429,22m** e **E 583.645,52m** ; deste segue com azimute de 254°11'40,70" por uma distância de 0,54m, até o ponto **P431**, de coordenadas **N 9.719.429,07m** e **E 583.645,00m** ; deste segue com azimute de 250°01'48,96" por uma distância de 0,54m, até o ponto **P432**, de coordenadas **N 9.719.428,89m** e **E 583.644,49m** ; deste segue com azimute de 246°21'16,09" por uma distância de 0,58m, até o ponto **P433**, de coordenadas **N 9.719.428,66m** e **E 583.643,96m** ; deste segue com azimute de 242°17'45,11" por uma distância de 0,71m, até o ponto **P434**, de coordenadas **N 9.719.428,33m** e **E 583.643,33m** ; deste segue com azimute de 239°03'54,47" por uma distância de 0,94m, até o ponto **P435**, de coordenadas **N 9.719.427,84m** e **E 583.642,52m** ; deste segue com azimute de 237°04'56,94" por uma distância de 1,24m, até o ponto **P436**, de coordenadas **N 9.719.427,17m** e **E 583.641,48m** ; deste segue com azimute de 235°52'11,53" por uma distância de 1,36m, até o ponto **P437**, de coordenadas **N 9.719.426,41m** e **E 583.640,36m** ; deste segue com azimute de 234°40'58,80" por uma distância de 1,25m, até o ponto **P438**, de coordenadas **N 9.719.425,69m** e **E 583.639,34m** ; deste segue com azimute de 232°30'54,68" por uma distância de 0,98m, até o ponto **P439**, de coordenadas **N 9.719.425,09m** e **E 583.638,57m** ; deste segue com azimute de 227°45'12,81" por uma distância de 0,83m, até o ponto **P440**, de coordenadas **N 9.719.424,54m** e **E 583.637,95m** ; deste segue com azimute de 222°00'53,50" por uma distância de 0,88m, até o ponto **P441**, de coordenadas **N 9.719.423,88m** e **E 583.637,36m** ; deste segue com azimute de 218°41'19,57" por uma distância de 1,09m, até o ponto **P442**, de coordenadas **N 9.719.423,03m** e **E 583.636,68m** ; deste segue com azimute de 218°32'52,42" por uma distância de 1,23m, até o ponto **P443**, de coordenadas **N 9.719.422,07m** e **E 583.635,92m** ; deste segue com azimute de 220°50'32,82" por uma distância de 1,26m, até o ponto **P444**, de coordenadas **N 9.719.421,12m** e **E 583.635,09m** ; deste segue com azimute de 225°09'33,72" por uma distância de 1,19m, até o ponto **P445**, de coordenadas **N 9.719.420,28m** e **E 583.634,25m** ; deste segue com azimute de 228°56'43,24" por uma distância de 1,08m, até o ponto **P446**, de coordenadas **N 9.719.419,57m** e **E 583.633,43m** ; deste segue com azimute de 231°26'51,59" por uma distância de 0,93m, até o ponto **P447**, de coordenadas **N 9.719.418,99m** e **E 583.632,71m** ; deste segue com azimute de 232°45'11,51" por uma distância de 0,74m, até o ponto **P448**, de coordenadas **N 9.719.418,54m** e **E 583.632,12m** ; deste segue com azimute de 234°07'01,76" por uma distância de 0,61m, até o ponto **P449**, de coordenadas **N 9.719.418,19m** e **E 583.631,63m** ; deste segue com azimute de 235°45'34,16" por uma distância de 0,53m, até o ponto **P450**, de coordenadas **N 9.719.417,89m** e **E 583.631,19m** ; deste segue com azimute de 237°32'40,71" por uma distância de 0,51m, até o ponto **P451**, de coordenadas **N 9.719.417,61m** e **E 583.630,75m** ; deste segue com azimute de 240°26'35,22" por uma distância de 0,52m, até o ponto **P452**, de coordenadas **N 9.719.417,36m** e **E 583.630,31m** ; deste segue com azimute de 244°33'08,68" por uma distância de 0,53m, até o ponto **P453**, de coordenadas **N 9.719.417,13m** e **E 583.629,83m** ; deste segue com azimute de 249°13'14,04" por uma distância de 0,56m, até o ponto **P454**, de coordenadas **N 9.719.416,93m** e **E 583.629,31m** ; deste segue com azimute de 253°22'07,17" por uma distância de 0,57m, até o ponto **P455**, de coordenadas **N 9.719.416,77m** e **E 583.628,76m** ; deste segue com azimute de 257°09'54,32" por uma distância de 0,56m, até o ponto **P456**, de coordenadas **N 9.719.416,64m** e **E 583.628,21m** ; deste segue com azimute de 260°53'07,98" por uma distância de 0,54m, até o ponto **P457**, de coordenadas **N 9.719.416,56m** e **E 583.627,68m** ; deste segue com azimute de 264°07'20,33" por uma distância de 0,53m, até o ponto **P458**, de coordenadas **N 9.719.416,50m** e **E 583.627,15m** ; deste segue com azimute de 266°30'08,08" por uma distância de 0,54m, até o ponto **P459**, de coordenadas **N 9.719.416,47m** e **E**



PREFEITURA DE SÃO LUÍS

SECRETARIA MUNICIPAL DE GOVERNO

MINUTA DE ANTEPROJETO DE LEI Nº _____ DE _____ DE 2019

583.626,61m ; deste segue com azimute de 268°24'01,41" por uma distância de 0,57m, até o ponto **P460**, de coordenadas **N 9.719.416,45m** e **E 583.626,04m** ; deste segue com azimute de 271°11'55,30" por uma distância de 0,69m, até o ponto **P461**, de coordenadas **N 9.719.416,47m** e **E 583.625,35m** ; deste segue com azimute de 273°53'22,31" por uma distância de 0,93m, até o ponto **P462**, de coordenadas **N 9.719.416,53m** e **E 583.624,42m** ; deste segue com azimute de 275°38'59,80" por uma distância de 1,23m, até o ponto **P463**, de coordenadas **N 9.719.416,65m** e **E 583.623,20m** ; deste segue com azimute de 276°16'23,95" por uma distância de 0,68m, até o ponto **P464**, de coordenadas **N 9.719.416,73m** e **E 583.622,53m** ; deste segue com azimute de 266°30'08,56" por uma distância de 0,37m, até o ponto **P465**, de coordenadas **N 9.719.416,70m** e **E 583.622,16m** ; deste segue com azimute de 268°24'00,99" por uma distância de 0,57m, até o ponto **P466**, de coordenadas **N 9.719.416,69m** e **E 583.621,59m** ; deste segue com azimute de 271°11'55,63" por uma distância de 0,69m, até o ponto **P467**, de coordenadas **N 9.719.416,70m** e **E 583.620,90m** ; deste segue com azimute de 273°53'21,85" por uma distância de 0,93m, até o ponto **P468**, de coordenadas **N 9.719.416,77m** e **E 583.619,97m** ; deste segue com azimute de 275°39'00,03" por uma distância de 1,23m, até o ponto **P469**, de coordenadas **N 9.719.416,89m** e **E 583.618,75m** ; deste segue com azimute de 276°16'23,58" por uma distância de 1,41m, até o ponto **P470**, de coordenadas **N 9.719.417,04m** e **E 583.617,34m** ; deste segue com azimute de 276°11'20,97" por uma distância de 0,69m, até o ponto **P471**, de coordenadas **N 9.719.417,12m** e **E 583.616,65m** ; deste segue com azimute de 173°39'35,35" por uma distância de 10,77m, até o ponto **P472**, de coordenadas **N 9.719.406,41m** e **E 583.617,84m** ; deste segue com azimute de 238°23'32,99" por uma distância de 30,53m, até o ponto **P473**, de coordenadas **N 9.719.390,41m** e **E 583.591,84m** ; deste segue com azimute de 268°12'36,32" por uma distância de 32,02m, até o ponto **P474**, de coordenadas **N 9.719.389,41m** e **E 583.559,84m** ; deste segue com azimute de 306°22'49,36" por uma distância de 7,63m, até o ponto **P475**, de coordenadas **N 9.719.393,94m** e **E 583.553,70m** ; deste segue com azimute de 325°43'57,46" por uma distância de 8,90m, até o ponto **P476**, de coordenadas **N 9.719.401,30m** e **E 583.548,68m** ; deste segue com azimute de 313°30'08,43" por uma distância de 13,15m, até o ponto **P477**, de coordenadas **N 9.719.410,35m** e **E 583.539,14m** ; deste segue com azimute de 290°49'26,15" por uma distância de 0,28m, até o ponto **P478**, de coordenadas **N 9.719.410,45m** e **E 583.538,88m** ; deste segue com azimute de 291°44'52,33" por uma distância de 1,14m, até o ponto **P479**, de coordenadas **N 9.719.410,87m** e **E 583.537,82m** ; deste segue com azimute de 292°02'25,84" por uma distância de 1,63m, até o ponto **P480**, de coordenadas **N 9.719.411,48m** e **E 583.536,31m** ; deste segue com azimute de 291°57'03,14" por uma distância de 1,90m, até o ponto **P481**, de coordenadas **N 9.719.412,19m** e **E 583.534,55m** ; deste segue com azimute de 291°33'09,92" por uma distância de 1,85m, até o ponto **P482**, de coordenadas **N 9.719.412,87m** e **E 583.532,83m** ; deste segue com azimute de 290°47'10,18" por uma distância de 1,60m, até o ponto **P483**, de coordenadas **N 9.719.413,44m** e **E 583.531,33m** ; deste segue com azimute de 290°17'12,79" por uma distância de 1,53m, até o ponto **P484**, de coordenadas **N 9.719.413,97m** e **E 583.529,90m** ; deste segue com azimute de 290°28'20,07" por uma distância de 1,75m, até o ponto **P485**, de coordenadas **N 9.719.414,58m** e **E 583.528,26m** ; deste segue com azimute de 290°54'54,12" por uma distância de 2,14m, até o ponto **P486**, de coordenadas **N 9.719.415,35m** e **E 583.526,26m** ; deste segue com azimute de 290°52'53,89" por uma distância de 2,29m, até o ponto **P487**, de coordenadas **N 9.719.416,16m** e **E 583.524,12m** ; deste segue com azimute de 290°15'51,00" por uma distância de 2,09m, até o ponto **P488**, de coordenadas **N 9.719.416,89m** e **E 583.522,16m** ; deste segue com azimute de 288°48'46,85" por uma distância de 1,62m, até o ponto **P489**, de coordenadas **N 9.719.417,41m** e **E 583.520,63m** ; deste segue com azimute de 287°15'36,86" por uma distância de 1,19m, até o ponto **P490**, de coordenadas **N 9.719.417,76m** e **E 583.519,49m** ; deste segue com azimute de 286°42'17,54" por uma distância de 0,90m, até o ponto **P491**, de coordenadas **N 9.719.418,02m** e **E 583.518,62m** ; deste segue com azimute de 288°05'51,04" por uma distância de 0,73m, até o ponto **P492**, de coordenadas **N 9.719.418,25m** e **E 583.517,93m** ; deste segue com azimute de 290°05'34,91" por uma distância de 0,63m, até o ponto **P493**, de coordenadas **N 9.719.418,47m** e **E 583.517,34m** ; deste segue com azimute de 291°44'05,03" por uma distância de 0,59m, até o ponto **P494**, de coordenadas **N 9.719.418,69m** e **E 583.516,79m** ; deste segue com azimute de 292°46'08,07" por uma distância de 0,61m, até o ponto **P495**, de coordenadas **N 9.719.418,92m** e **E 583.516,22m** ; deste segue com azimute de 293°55'47,26" por uma distância de 0,73m, até o ponto **P496**, de coordenadas **N 9.719.419,22m** e **E 583.515,55m** ; deste segue com azimute de 294°59'20,83" por uma distância de 0,95m, até o ponto **P497**, de coordenadas **N 9.719.419,62m** e **E 583.514,68m** ; deste segue com azimute de 295°39'09,35" por uma distância de 1,22m, até o ponto **P498**, de coordenadas **N 9.719.420,15m** e **E 583.513,58m** ; deste segue com azimute de 295°46'36,44" por uma distância de 1,32m, até o ponto **P499**, de coordenadas **N 9.719.420,73m** e **E 583.512,39m** ; deste segue com azimute de 295°26'05,87" por uma distância de 1,19m, até o ponto **P500**, de coordenadas **N 9.719.421,24m** e **E 583.511,32m** ; deste segue com azimute de 294°22'17,19" por uma distância de 0,89m, até o ponto **P501**, de coordenadas **N 9.719.421,61m** e **E 583.510,51m** ; deste segue com azimute de 292°39'10,88" por uma distância de 0,85m, até o ponto **P502**, de



PREFEITURA DE SÃO LUÍS

SECRETARIA MUNICIPAL DE GOVERNO

MINUTA DE ANTEPROJETO DE LEI Nº _____ DE _____ DE 2019

coordenadas N 9.719.421,93m e E 583.509,72m ; deste segue com azimute de 289°44'30,36" por uma distância de 1,14m, até o ponto **P503**, de coordenadas N 9.719.422,32m e E 583.508,64m ; deste segue com azimute de 287°16'56,49" por uma distância de 1,02m, até o ponto **P504**, de coordenadas N 9.719.422,62m e E 583.507,67m ; deste segue com azimute de 284°16'42,71" por uma distância de 1,18m, até o ponto **P505**, de coordenadas N 9.719.422,91m e E 583.506,53m ; deste segue com azimute de 282°44'36,63" por uma distância de 1,35m, até o ponto **P506**, de coordenadas N 9.719.423,21m e E 583.505,21m ; deste segue com azimute de 282°09'01,57" por uma distância de 1,01m, até o ponto **P507**, de coordenadas N 9.719.423,43m e E 583.504,22m ; deste segue com azimute de 281°23'53,64" por uma distância de 1,42m, até o ponto **P508**, de coordenadas N 9.719.423,71m e E 583.502,83m ; deste segue com azimute de 280°10'19,40" por uma distância de 1,77m, até o ponto **P509**, de coordenadas N 9.719.424,02m e E 583.501,09m ; deste segue com azimute de 280°26'46,97" por uma distância de 0,91m, até o ponto **P510**, de coordenadas N 9.719.424,18m e E 583.500,19m ; deste segue com azimute de 281°31'57,52" por uma distância de 0,76m, até o ponto **P511**, de coordenadas N 9.719.424,34m e E 583.499,44m ; deste segue com azimute de 283°00'04,88" por uma distância de 0,65m, até o ponto **P512**, de coordenadas N 9.719.424,48m e E 583.498,81m ; deste segue com azimute de 284°24'19,96" por uma distância de 0,60m, até o ponto **P513**, de coordenadas N 9.719.424,63m e E 583.498,23m ; deste segue com azimute de 285°28'52,70" por uma distância de 0,60m, até o ponto **P514**, de coordenadas N 9.719.424,79m e E 583.497,65m ; deste segue com azimute de 286°40'38,08" por uma distância de 0,60m, até o ponto **P515**, de coordenadas N 9.719.424,96m e E 583.497,08m ; deste segue com azimute de 288°09'06,13" por uma distância de 0,60m, até o ponto **P516**, de coordenadas N 9.719.425,15m e E 583.496,50m ; deste segue com azimute de 289°53'52,76" por uma distância de 0,60m, até o ponto **P517**, de coordenadas N 9.719.425,36m e E 583.495,94m ; deste segue com azimute de 291°52'09,01" por uma distância de 0,60m, até o ponto **P518**, de coordenadas N 9.719.425,58m e E 583.495,38m ; deste segue com azimute de 294°05'59,88" por uma distância de 0,59m, até o ponto **P519**, de coordenadas N 9.719.425,82m e E 583.494,84m ; deste segue com azimute de 296°42'56,08" por uma distância de 0,58m, até o ponto **P520**, de coordenadas N 9.719.426,08m e E 583.494,32m ; deste segue com azimute de 300°00'21,17" por uma distância de 0,57m, até o ponto **P521**, de coordenadas N 9.719.426,37m e E 583.493,83m ; deste segue com azimute de 304°02'50,53" por uma distância de 0,56m, até o ponto **P522**, de coordenadas N 9.719.426,68m e E 583.493,37m ; deste segue com azimute de 308°36'53,98" por uma distância de 0,55m, até o ponto **P523**, de coordenadas N 9.719.427,02m e E 583.492,94m ; deste segue com azimute de 312°51'06,52" por uma distância de 0,06m, até o ponto **P524**, de coordenadas N 9.719.427,07m e E 583.492,89m ; deste segue com azimute de 312°51'17,51" por uma distância de 0,49m, até o ponto **P525**, de coordenadas N 9.719.427,40m e E 583.492,54m ; deste segue com azimute de 316°33'04,42" por uma distância de 0,55m, até o ponto **P526**, de coordenadas N 9.719.427,79m e E 583.492,16m ; deste segue com azimute de 319°41'54,90" por uma distância de 0,54m, até o ponto **P527**, de coordenadas N 9.719.428,21m e E 583.491,81m ; deste segue com azimute de 322°15'42,91" por uma distância de 0,54m, até o ponto **P528**, de coordenadas N 9.719.428,63m e E 583.491,48m ; deste segue com azimute de 324°14'49,47" por uma distância de 0,53m, até o ponto **P529**, de coordenadas N 9.719.429,06m e E 583.491,17m ; deste segue com azimute de 325°48'38,77" por uma distância de 0,52m, até o ponto **P530**, de coordenadas N 9.719.429,50m e E 583.490,88m ; deste segue com azimute de 327°31'15,77" por uma distância de 0,52m, até o ponto **P531**, de coordenadas N 9.719.429,93m e E 583.490,60m ; deste segue com azimute de 329°28'13,13" por uma distância de 0,52m, até o ponto **P532**, de coordenadas N 9.719.430,38m e E 583.490,33m ; deste segue com azimute de 331°19'28,99" por uma distância de 0,54m, até o ponto **P533**, de coordenadas N 9.719.430,86m e E 583.490,07m ; deste segue com azimute de 331°56'57,80" por uma distância de 0,61m, até o ponto **P534**, de coordenadas N 9.719.431,39m e E 583.489,79m ; deste segue com azimute de 331°22'09,56" por uma distância de 0,73m, até o ponto **P535**, de coordenadas N 9.719.432,03m e E 583.489,44m ; deste segue com azimute de 330°14'35,61" por uma distância de 0,88m, até o ponto **P536**, de coordenadas N 9.719.432,80m e E 583.489,00m ; deste segue com azimute de 328°56'58,69" por uma distância de 0,95m, até o ponto **P537**, de coordenadas N 9.719.433,61m e E 583.488,51m ; deste segue com azimute de 327°06'29,78" por uma distância de 0,89m, até o ponto **P538**, de coordenadas N 9.719.434,36m e E 583.488,03m ; deste segue com azimute de 324°02'49,29" por uma distância de 0,75m, até o ponto **P539**, de coordenadas N 9.719.434,96m e E 583.487,59m ; deste segue com azimute de 320°02'40,63" por uma distância de 0,90m, até o ponto **P540**, de coordenadas N 9.719.435,66m e E 583.487,01m ; deste segue com azimute de 312°49'50,41" por uma distância de 1,21m, até o ponto **P541**, de coordenadas N 9.719.436,48m e E 583.486,12m ; deste segue com azimute de 307°03'01,52" por uma distância de 1,27m, até o ponto **P542**, de coordenadas N 9.719.437,24m e E 583.485,11m ; deste segue com azimute de 300°40'22,77" por uma distância de 1,55m, até o ponto **P543**, de coordenadas N 9.719.438,03m e E 583.483,78m ; deste segue com azimute de 296°48'16,25" por uma distância de 2,30m, até o ponto **P544**, de coordenadas N 9.719.439,07m e E 583.481,73m ; deste segue com azimute de 296°24'47,11" por uma distância de



PREFEITURA DE SÃO LUÍS

SECRETARIA MUNICIPAL DE GOVERNO

MINUTA DE ANTEPROJETO DE LEI Nº _____ DE _____ DE 2019

1,69m, até o ponto **P545**, de coordenadas **N 9.719.439,82m** e **E 583.480,22m** ; deste segue com azimute de $296^{\circ}39'36,81''$ por uma distância de 1,50m, até o ponto **P546**, de coordenadas **N 9.719.440,49m** e **E 583.478,88m** ; deste segue com azimute de $297^{\circ}51'18,83''$ por uma distância de 1,06m, até o ponto **P547**, de coordenadas **N 9.719.440,99m** e **E 583.477,94m** ; deste segue com azimute de $300^{\circ}14'19,73''$ por uma distância de 0,72m, até o ponto **P548**, de coordenadas **N 9.719.441,35m** e **E 583.477,32m** ; deste segue com azimute de $303^{\circ}21'51,75''$ por uma distância de 0,55m, até o ponto **P549**, de coordenadas **N 9.719.441,65m** e **E 583.476,85m** ; deste segue com azimute de $305^{\circ}27'36,39''$ por uma distância de 0,53m, até o ponto **P550**, de coordenadas **N 9.719.441,96m** e **E 583.476,42m** ; deste segue com azimute de $307^{\circ}02'45,57''$ por uma distância de 0,54m, até o ponto **P551**, de coordenadas **N 9.719.442,29m** e **E 583.475,99m** ; deste segue com azimute de $308^{\circ}36'10,79''$ por uma distância de 0,53m, até o ponto **P552**, de coordenadas **N 9.719.442,62m** e **E 583.475,57m** ; deste segue com azimute de $310^{\circ}12'12,84''$ por uma distância de 0,53m, até o ponto **P553**, de coordenadas **N 9.719.442,96m** e **E 583.475,17m** ; deste segue com azimute de $311^{\circ}54'26,14''$ por uma distância de 0,52m, até o ponto **P554**, de coordenadas **N 9.719.443,31m** e **E 583.474,78m** ; deste segue com azimute de $313^{\circ}41'39,75''$ por uma distância de 0,52m, até o ponto **P555**, de coordenadas **N 9.719.443,66m** e **E 583.474,41m** ; deste segue com azimute de $315^{\circ}34'46,41''$ por uma distância de 0,52m, até o ponto **P556**, de coordenadas **N 9.719.444,03m** e **E 583.474,05m** ; deste segue com azimute de $317^{\circ}40'49,38''$ por uma distância de 0,53m, até o ponto **P557**, de coordenadas **N 9.719.444,43m** e **E 583.473,69m** ; deste segue com azimute de $319^{\circ}52'42,13''$ por uma distância de 0,56m, até o ponto **P558**, de coordenadas **N 9.719.444,86m** e **E 583.473,33m** ; deste segue com azimute de $321^{\circ}59'14,94''$ por uma distância de 0,60m, até o ponto **P559**, de coordenadas **N 9.719.445,33m** e **E 583.472,96m** ; deste segue com azimute de $323^{\circ}56'21,05''$ por uma distância de 0,62m, até o ponto **P560**, de coordenadas **N 9.719.445,82m** e **E 583.472,60m** ; deste segue com azimute de $325^{\circ}56'07,60''$ por uma distância de 0,61m, até o ponto **P561**, de coordenadas **N 9.719.446,33m** e **E 583.472,26m** ; deste segue com azimute de $327^{\circ}57'36,12''$ por uma distância de 0,60m, até o ponto **P562**, de coordenadas **N 9.719.446,84m** e **E 583.471,94m** ; deste segue com azimute de $328^{\circ}56'09,56''$ por uma distância de 0,64m, até o ponto **P563**, de coordenadas **N 9.719.447,38m** e **E 583.471,61m** ; deste segue com azimute de $328^{\circ}35'45,67''$ por uma distância de 1,16m, até o ponto **P564**, de coordenadas **N 9.719.448,37m** e **E 583.471,01m** ; deste segue com azimute de $326^{\circ}41'44,39''$ por uma distância de 1,35m, até o ponto **P565**, de coordenadas **N 9.719.449,50m** e **E 583.470,27m** ; deste segue com azimute de $325^{\circ}30'24,38''$ por uma distância de 1,03m, até o ponto **P566**, de coordenadas **N 9.719.450,34m** e **E 583.469,69m** ; deste segue com azimute de $320^{\circ}48'26,05''$ por uma distância de 0,62m, até o ponto **P567**, de coordenadas **N 9.719.450,83m** e **E 583.469,29m** ; deste segue com azimute de $321^{\circ}11'08,41''$ por uma distância de 0,36m, até o ponto **P568**, de coordenadas **N 9.719.451,10m** e **E 583.469,07m** ; deste segue com azimute de $323^{\circ}41'36,63''$ por uma distância de 0,45m, até o ponto **P569**, de coordenadas **N 9.719.451,47m** e **E 583.468,80m** ; deste segue com azimute de $324^{\circ}32'56,71''$ por uma distância de 0,94m, até o ponto **P570**, de coordenadas **N 9.719.452,24m** e **E 583.468,26m** ; deste segue com azimute de $322^{\circ}13'44,66''$ por uma distância de 0,96m, até o ponto **P571**, de coordenadas **N 9.719.453,00m** e **E 583.467,67m** ; deste segue com azimute de $316^{\circ}57'53,44''$ por uma distância de 1,05m, até o ponto **P572**, de coordenadas **N 9.719.453,76m** e **E 583.466,95m** ; deste segue com azimute de $311^{\circ}23'39,69''$ por uma distância de 1,14m, até o ponto **P573**, de coordenadas **N 9.719.454,52m** e **E 583.466,09m** ; deste segue com azimute de $305^{\circ}56'32,71''$ por uma distância de 1,07m, até o ponto **P574**, de coordenadas **N 9.719.455,14m** e **E 583.465,23m** ; deste segue com azimute de $300^{\circ}02'03,52''$ por uma distância de 1,39m, até o ponto **P575**, de coordenadas **N 9.719.455,84m** e **E 583.464,02m** ; deste segue com azimute de $297^{\circ}21'34,33''$ por uma distância de 1,53m, até o ponto **P576**, de coordenadas **N 9.719.456,54m** e **E 583.462,67m** ; deste segue com azimute de $296^{\circ}24'02,00''$ por uma distância de 0,93m, até o ponto **P577**, de coordenadas **N 9.719.456,96m** e **E 583.461,83m** ; deste segue com azimute de $295^{\circ}08'35,08''$ por uma distância de 1,14m, até o ponto **P578**, de coordenadas **N 9.719.457,44m** e **E 583.460,80m** ; deste segue com azimute de $291^{\circ}45'02,63''$ por uma distância de 1,22m, até o ponto **P579**, de coordenadas **N 9.719.457,90m** e **E 583.459,67m** ; deste segue com azimute de $288^{\circ}00'23,08''$ por uma distância de 1,15m, até o ponto **P580**, de coordenadas **N 9.719.458,25m** e **E 583.458,57m** ; deste segue com azimute de $285^{\circ}10'42,50''$ por uma distância de 1,40m, até o ponto **P581**, de coordenadas **N 9.719.458,62m** e **E 583.457,22m** ; deste segue com azimute de $285^{\circ}42'25,33''$ por uma distância de 1,10m, até o ponto **P582**, de coordenadas **N 9.719.458,91m** e **E 583.456,17m** ; deste segue com azimute de $287^{\circ}21'24,69''$ por uma distância de 1,26m, até o ponto **P583**, de coordenadas **N 9.719.459,29m** e **E 583.454,96m** ; deste segue com azimute de $289^{\circ}30'48,18''$ por uma distância de 1,39m, até o ponto **P584**, de coordenadas **N 9.719.459,75m** e **E 583.453,66m** ; deste segue com azimute de $291^{\circ}17'49,37''$ por uma distância de 1,38m, até o ponto **P585**, de coordenadas **N 9.719.460,26m** e **E 583.452,37m** ; deste segue com azimute de $293^{\circ}02'32,47''$ por uma distância de 1,22m, até o ponto **P586**, de coordenadas **N 9.719.460,73m** e **E 583.451,24m** ; deste segue com azimute de $295^{\circ}26'18,94''$ por uma distância de 0,95m, até o ponto **P587**, de coordenadas **N 9.719.461,14m** e **E 583.450,39m** ; deste segue com azimute de



PREFEITURA DE SÃO LUÍS

SECRETARIA MUNICIPAL DE GOVERNO

MINUTA DE ANTEPROJETO DE LEI Nº _____ DE _____ DE 2019

298°37'11,80" por uma distância de 0,72m, até o ponto **P588**, de coordenadas **N 9.719.461,49m** e **E 583.449,75m** ; deste segue com azimute de 301°45'07,32" por uma distância de 0,60m, até o ponto **P589**, de coordenadas **N 9.719.461,80m** e **E 583.449,24m** ; deste segue com azimute de 303°40'15,17" por uma distância de 0,56m, até o ponto **P590**, de coordenadas **N 9.719.462,12m** e **E 583.448,77m** ; deste segue com azimute de 305°12'03,99" por uma distância de 0,55m, até o ponto **P591**, de coordenadas **N 9.719.462,43m** e **E 583.448,33m** ; deste segue com azimute de 306°39'07,20" por uma distância de 0,54m, até o ponto **P592**, de coordenadas **N 9.719.462,75m** e **E 583.447,89m** ; deste segue com azimute de 308°11'22,77" por uma distância de 0,56m, até o ponto **P593**, de coordenadas **N 9.719.463,10m** e **E 583.447,45m** ; deste segue com azimute de 310°12'19,15" por uma distância de 0,69m, até o ponto **P594**, de coordenadas **N 9.719.463,54m** e **E 583.446,93m** ; deste segue com azimute de 311°53'03,88" por uma distância de 0,93m, até o ponto **P595**, de coordenadas **N 9.719.464,16m** e **E 583.446,23m** ; deste segue com azimute de 312°53'55,23" por uma distância de 1,24m, até o ponto **P596**, de coordenadas **N 9.719.465,01m** e **E 583.445,32m** ; deste segue com azimute de 313°27'11,16" por uma distância de 1,37m, até o ponto **P597**, de coordenadas **N 9.719.465,95m** e **E 583.444,33m** ; deste segue com azimute de 313°55'00,83" por uma distância de 1,25m, até o ponto **P598**, de coordenadas **N 9.719.466,82m** e **E 583.443,43m** ; deste segue com azimute de 314°36'33,57" por uma distância de 0,94m, até o ponto **P599**, de coordenadas **N 9.719.467,48m** e **E 583.442,76m** ; deste segue com azimute de 315°53'41,40" por uma distância de 0,70m, até o ponto **P600**, de coordenadas **N 9.719.467,98m** e **E 583.442,28m** ; deste segue com azimute de 317°44'10,63" por uma distância de 0,57m, até o ponto **P601**, de coordenadas **N 9.719.468,40m** e **E 583.441,89m** ; deste segue com azimute de 319°29'41,95" por uma distância de 0,55m, até o ponto **P602**, de coordenadas **N 9.719.468,82m** e **E 583.441,53m** ; deste segue com azimute de 321°10'28,81" por uma distância de 0,56m, até o ponto **P603**, de coordenadas **N 9.719.469,25m** e **E 583.441,19m** ; deste segue com azimute de 322°51'50,54" por uma distância de 0,56m, até o ponto **P604**, de coordenadas **N 9.719.469,70m** e **E 583.440,84m** ; deste segue com azimute de 324°30'13,60" por uma distância de 0,57m, até o ponto **P605**, de coordenadas **N 9.719.470,17m** e **E 583.440,51m** ; deste segue com azimute de 325°59'07,72" por uma distância de 0,58m, até o ponto **P606**, de coordenadas **N 9.719.470,65m** e **E 583.440,19m** ; deste segue com azimute de 327°19'04,82" por uma distância de 0,58m, até o ponto **P607**, de coordenadas **N 9.719.471,14m** e **E 583.439,87m** ; deste segue com azimute de 328°34'00,90" por uma distância de 0,58m, até o ponto **P608**, de coordenadas **N 9.719.471,64m** e **E 583.439,57m** ; deste segue com azimute de 329°53'48,03" por uma distância de 0,58m, até o ponto **P609**, de coordenadas **N 9.719.472,14m** e **E 583.439,28m** ; deste segue com azimute de 331°21'55,80" por uma distância de 0,57m, até o ponto **P610**, de coordenadas **N 9.719.472,64m** e **E 583.439,00m** ; deste segue com azimute de 332°59'56,19" por uma distância de 0,56m, até o ponto **P611**, de coordenadas **N 9.719.473,15m** e **E 583.438,75m** ; deste segue com azimute de 334°48'39,19" por uma distância de 0,55m, até o ponto **P612**, de coordenadas **N 9.719.473,65m** e **E 583.438,51m** ; deste segue com azimute de 336°48'23,12" por uma distância de 0,54m, até o ponto **P613**, de coordenadas **N 9.719.474,15m** e **E 583.438,30m** ; deste segue com azimute de 339°20'28,92" por uma distância de 0,54m, até o ponto **P614**, de coordenadas **N 9.719.474,66m** e **E 583.438,11m** ; deste segue com azimute de 343°21'26,64" por uma distância de 0,59m, até o ponto **P615**, de coordenadas **N 9.719.475,22m** e **E 583.437,94m** ; deste segue com azimute de 347°51'05,18" por uma distância de 0,70m, até o ponto **P616**, de coordenadas **N 9.719.475,91m** e **E 583.437,79m** ; deste segue com azimute de 351°46'40,36" por uma distância de 0,85m, até o ponto **P617**, de coordenadas **N 9.719.476,76m** e **E 583.437,67m** ; deste segue com azimute de 355°19'59,28" por uma distância de 0,98m, até o ponto **P618**, de coordenadas **N 9.719.477,73m** e **E 583.437,59m** ; deste segue com azimute de 359°05'58,46" por uma distância de 1,06m, até o ponto **P619**, de coordenadas **N 9.719.478,79m** e **E 583.437,57m** ; deste segue com azimute de 3°12'59,01" por uma distância de 1,10m, até o ponto **P620**, de coordenadas **N 9.719.479,88m** e **E 583.437,63m** ; deste segue com azimute de 6°53'00,01" por uma distância de 1,12m, até o ponto **P621**, de coordenadas **N 9.719.481,00m** e **E 583.437,77m** ; deste segue com azimute de 10°00'25,11" por uma distância de 1,13m, até o ponto **P622**, de coordenadas **N 9.719.482,12m** e **E 583.437,96m** ; deste segue com azimute de 12°34'52,15" por uma distância de 1,12m, até o ponto **P623**, de coordenadas **N 9.719.483,21m** e **E 583.438,21m** ; deste segue com azimute de 14°11'37,98" por uma distância de 1,06m, até o ponto **P624**, de coordenadas **N 9.719.484,24m** e **E 583.438,47m** ; deste segue com azimute de 14°46'34,05" por uma distância de 1,00m, até o ponto **P625**, de coordenadas **N 9.719.485,21m** e **E 583.438,72m** ; deste segue com azimute de 14°18'25,88" por uma distância de 1,36m, até o ponto **P626**, de coordenadas **N 9.719.486,52m** e **E 583.439,06m** ; deste segue com azimute de 15°08'50,74" por uma distância de 0,76m, até o ponto **P627**, de coordenadas **N 9.719.487,25m** e **E 583.439,26m** ; deste segue com azimute de 16°09'26,15" por uma distância de 0,93m, até o ponto **P628**, de coordenadas **N 9.719.488,14m** e **E 583.439,51m** ; deste segue com azimute de 16°33'32,91" por uma distância de 1,00m, até o ponto **P629**, de coordenadas **N 9.719.489,10m** e **E 583.439,80m** ; deste segue com azimute de 16°27'20,28" por uma distância de 0,93m, até o ponto **P630**, de coordenadas **N 9.719.490,00m** e **E 583.440,06m** ;



PREFEITURA DE SÃO LUÍS

SECRETARIA MUNICIPAL DE GOVERNO

MINUTA DE ANTEPROJETO DE LEI Nº _____ DE _____ DE 2019

deste segue com azimute de 15°38'42,86" por uma distância de 1,16m, até o ponto **P631**, de coordenadas N **9.719.491,11m** e E **583.440,38m** ; deste segue com azimute de 9°25'44,45" por uma distância de 1,02m, até o ponto **P632**, de coordenadas N **9.719.492,13m** e E **583.440,54m** ; deste segue com azimute de 359°13'56,65" por uma distância de 1,09m, até o ponto **P633**, de coordenadas N **9.719.493,21m** e E **583.440,53m** ; deste segue com azimute de 353°56'51,24" por uma distância de 1,33m, até o ponto **P634**, de coordenadas N **9.719.494,54m** e E **583.440,39m** ; deste segue com azimute de 354°02'13,29" por uma distância de 0,93m, até o ponto **P635**, de coordenadas N **9.719.495,46m** e E **583.440,29m** ; deste segue com azimute de 355°47'50,61" por uma distância de 0,89m, até o ponto **P636**, de coordenadas N **9.719.496,34m** e E **583.440,23m** ; deste segue com azimute de 359°20'17,47" por uma distância de 0,76m, até o ponto **P637**, de coordenadas N **9.719.497,10m** e E **583.440,22m** ; deste segue com azimute de 1°50'19,26" por uma distância de 0,65m, até o ponto **P638**, de coordenadas N **9.719.497,75m** e E **583.440,24m** ; deste segue com azimute de 1°06'26,70" por uma distância de 0,89m, até o ponto **P639**, de coordenadas N **9.719.498,64m** e E **583.440,26m** ; deste segue com azimute de 351°07'50,51" por uma distância de 1,05m, até o ponto **P640**, de coordenadas N **9.719.499,68m** e E **583.440,10m** ; deste segue com azimute de 340°28'37,15" por uma distância de 1,18m, até o ponto **P641**, de coordenadas N **9.719.500,79m** e E **583.439,70m** ; deste segue com azimute de 330°37'07,61" por uma distância de 1,16m, até o ponto **P642**, de coordenadas N **9.719.501,80m** e E **583.439,13m** ; deste segue com azimute de 320°01'02,14" por uma distância de 1,10m, até o ponto **P643**, de coordenadas N **9.719.502,64m** e E **583.438,43m** ; deste segue com azimute de 312°30'25,39" por uma distância de 1,09m, até o ponto **P644**, de coordenadas N **9.719.503,38m** e E **583.437,62m** ; deste segue com azimute de 305°59'36,08" por uma distância de 0,82m, até o ponto **P645**, de coordenadas N **9.719.503,86m** e E **583.436,96m** ; deste segue com azimute de 307°15'39,31" por uma distância de 0,65m, até o ponto **P646**, de coordenadas N **9.719.504,25m** e E **583.436,45m** ; deste segue com azimute de 318°40'47,85" por uma distância de 1,13m, até o ponto **P647**, de coordenadas N **9.719.505,10m** e E **583.435,70m** ; deste segue com azimute de 326°38'46,43" por uma distância de 2,11m, até o ponto **P648**, de coordenadas N **9.719.506,85m** e E **583.434,54m** ; deste segue com azimute de 330°24'29,49" por uma distância de 3,34m, até o ponto **P649**, de coordenadas N **9.719.509,76m** e E **583.432,89m** ; deste segue com azimute de 332°07'04,64" por uma distância de 3,84m, até o ponto **P650**, de coordenadas N **9.719.513,15m** e E **583.431,10m** ; deste segue com azimute de 333°37'44,61" por uma distância de 3,34m, até o ponto **P651**, de coordenadas N **9.719.516,15m** e E **583.429,61m** ; deste segue com azimute de 338°34'52,26" por uma distância de 2,17m, até o ponto **P652**, de coordenadas N **9.719.518,16m** e E **583.428,82m** ; deste segue com azimute de 359°37'30,33" por uma distância de 1,70m, até o ponto **P653**, de coordenadas N **9.719.519,86m** e E **583.428,81m** ; deste segue com azimute de 18°26'04,31" por uma distância de 2,47m, até o ponto **P654**, de coordenadas N **9.719.522,21m** e E **583.429,59m** ; deste segue com azimute de 22°50'46,72" por uma distância de 3,93m, até o ponto **P655**, de coordenadas N **9.719.525,83m** e E **583.431,12m** ; deste segue com azimute de 25°18'35,45" por uma distância de 4,60m, até o ponto **P656**, de coordenadas N **9.719.529,99m** e E **583.433,09m** ; deste segue com azimute de 29°25'46,24" por uma distância de 4,17m, até o ponto **P657**, de coordenadas N **9.719.533,62m** e E **583.435,14m** ; deste segue com azimute de 38°29'54,94" por uma distância de 2,92m, até o ponto **P658**, de coordenadas N **9.719.535,91m** e E **583.436,95m** ; deste segue com azimute de 51°36'24,50" por uma distância de 1,91m, até o ponto **P659**, de coordenadas N **9.719.537,10m** e E **583.438,45m** ; deste segue com azimute de 62°14'23,74" por uma distância de 1,30m, até o ponto **P660**, de coordenadas N **9.719.537,70m** e E **583.439,61m** ; deste segue com azimute de 60°10'49,30" por uma distância de 1,27m, até o ponto **P661**, de coordenadas N **9.719.538,33m** e E **583.440,71m** ; deste segue com azimute de 43°20'27,14" por uma distância de 1,17m, até o ponto **P662**, de coordenadas N **9.719.539,18m** e E **583.441,51m** ; deste segue com azimute de 34°22'52,10" por uma distância de 1,17m, até o ponto **P663**, de coordenadas N **9.719.540,15m** e E **583.442,17m** ; deste segue com azimute de 25°55'18,23" por uma distância de 1,11m, até o ponto **P664**, de coordenadas N **9.719.541,15m** e E **583.442,66m** ; deste segue com azimute de 18°10'37,40" por uma distância de 1,18m, até o ponto **P665**, de coordenadas N **9.719.542,28m** e E **583.443,03m** ; deste segue com azimute de 10°15'42,04" por uma distância de 1,34m, até o ponto **P666**, de coordenadas N **9.719.543,60m** e E **583.443,27m** ; deste segue com azimute de 4°53'04,75" por uma distância de 1,83m, até o ponto **P667**, de coordenadas N **9.719.545,42m** e E **583.443,42m** ; deste segue com azimute de 3°43'57,07" por uma distância de 1,36m, até o ponto **P668**, de coordenadas N **9.719.546,78m** e E **583.443,51m** ; deste segue com azimute de 2°41'29,65" por uma distância de 1,23m, até o ponto **P669**, de coordenadas N **9.719.548,01m** e E **583.443,57m** ; deste segue com azimute de 1°03'28,25" por uma distância de 1,33m, até o ponto **P670**, de coordenadas N **9.719.549,34m** e E **583.443,59m** ; deste segue com azimute de 353°48'10,80" por uma distância de 1,09m, até o ponto **P671**, de coordenadas N **9.719.550,42m** e E **583.443,48m** ; deste segue com azimute de 346°30'34,36" por uma distância de 1,07m, até o ponto **P672**, de coordenadas N **9.719.551,46m** e E **583.443,23m** ; deste segue com azimute de 341°16'25,82" por uma distância de 1,06m, até o ponto **P673**, de coordenadas N



PREFEITURA DE SÃO LUÍS

SECRETARIA MUNICIPAL DE GOVERNO

MINUTA DE ANTEPROJETO DE LEI Nº _____ DE _____ DE 2019

9.719.552,46m e E 583.442,89m ; deste segue com azimute de 336°51'11,78" por uma distância de 1,05m, até o ponto **P674**, de coordenadas **N 9.719.553,43m e E 583.442,47m** ; deste segue com azimute de 332°34'03,51" por uma distância de 1,27m, até o ponto **P675**, de coordenadas **N 9.719.554,56m e E 583.441,89m** ; deste segue com azimute de 330°32'03,12" por uma distância de 1,88m, até o ponto **P676**, de coordenadas **N 9.719.556,20m e E 583.440,96m** ; deste segue com azimute de 329°50'21,60" por uma distância de 1,47m, até o ponto **P677**, de coordenadas **N 9.719.557,48m e E 583.440,22m** ; deste segue com azimute de 328°49'57,00" por uma distância de 1,48m, até o ponto **P678**, de coordenadas **N 9.719.558,74m e E 583.439,46m** ; deste segue com azimute de 327°17'16,31" por uma distância de 1,33m, até o ponto **P679**, de coordenadas **N 9.719.559,85m e E 583.438,74m** ; deste segue com azimute de 325°32'48,36" por uma distância de 1,14m, até o ponto **P680**, de coordenadas **N 9.719.560,79m e E 583.438,10m** ; deste segue com azimute de 323°43'21,01" por uma distância de 1,37m, até o ponto **P681**, de coordenadas **N 9.719.561,90m e E 583.437,28m** ; deste segue com azimute de 319°17'40,03" por uma distância de 1,24m, até o ponto **P682**, de coordenadas **N 9.719.562,84m e E 583.436,47m** ; deste segue com azimute de 315°25'21,06" por uma distância de 0,95m, até o ponto **P683**, de coordenadas **N 9.719.563,52m e E 583.435,81m** ; deste segue com azimute de 314°40'24,32" por uma distância de 1,39m, até o ponto **P684**, de coordenadas **N 9.719.564,49m e E 583.434,82m** ; deste segue com azimute de 315°10'50,35" por uma distância de 0,90m, até o ponto **P685**, de coordenadas **N 9.719.565,13m e E 583.434,19m** ; deste segue com azimute de 316°17'27,12" por uma distância de 0,95m, até o ponto **P686**, de coordenadas **N 9.719.565,82m e E 583.433,53m** ; deste segue com azimute de 318°23'45,84" por uma distância de 0,88m, até o ponto **P687**, de coordenadas **N 9.719.566,48m e E 583.432,94m** ; deste segue com azimute de 322°05'05,79" por uma distância de 0,73m, até o ponto **P688**, de coordenadas **N 9.719.567,06m e E 583.432,49m** ; deste segue com azimute de 325°33'30,33" por uma distância de 0,61m, até o ponto **P689**, de coordenadas **N 9.719.567,56m e E 583.432,15m** ; deste segue com azimute de 326°43'02,86" por uma distância de 0,67m, até o ponto **P690**, de coordenadas **N 9.719.568,12m e E 583.431,78m** ; deste segue com azimute de 324°56'39,41" por uma distância de 0,97m, até o ponto **P691**, de coordenadas **N 9.719.568,91m e E 583.431,22m** ; deste segue com azimute de 326°27'54,51" por uma distância de 0,55m, até o ponto **P692**, de coordenadas **N 9.719.569,37m e E 583.430,92m** ; deste segue com azimute de 329°25'22,68" por uma distância de 0,55m, até o ponto **P693**, de coordenadas **N 9.719.569,85m e E 583.430,64m** ; deste segue com azimute de 332°06'37,13" por uma distância de 0,56m, até o ponto **P694**, de coordenadas **N 9.719.570,34m e E 583.430,38m** ; deste segue com azimute de 334°08'39,55" por uma distância de 0,56m, até o ponto **P695**, de coordenadas **N 9.719.570,85m e E 583.430,13m** ; deste segue com azimute de 335°46'46,70" por uma distância de 0,60m, até o ponto **P696**, de coordenadas **N 9.719.571,39m e E 583.429,89m** ; deste segue com azimute de 337°18'39,86" por uma distância de 0,79m, até o ponto **P697**, de coordenadas **N 9.719.572,11m e E 583.429,59m** ; deste segue com azimute de 338°11'28,04" por uma distância de 1,17m, até o ponto **P698**, de coordenadas **N 9.719.573,20m e E 583.429,15m** ; deste segue com azimute de 338°32'12,26" por uma distância de 1,65m, até o ponto **P699**, de coordenadas **N 9.719.574,73m e E 583.428,55m** ; deste segue com azimute de 338°34'52,89" por uma distância de 1,83m, até o ponto **P700**, de coordenadas **N 9.719.576,44m e E 583.427,88m** ; deste segue com azimute de 338°24'54,89" por uma distância de 1,64m, até o ponto **P701**, de coordenadas **N 9.719.577,96m e E 583.427,28m** ; deste segue com azimute de 337°56'17,77" por uma distância de 1,16m, até o ponto **P702**, de coordenadas **N 9.719.579,04m e E 583.426,84m** ; deste segue com azimute de 337°30'15,39" por uma distância de 0,77m, até o ponto **P703**, de coordenadas **N 9.719.579,75m e E 583.426,55m** ; deste segue com azimute de 337°54'22,07" por uma distância de 0,59m, até o ponto **P704**, de coordenadas **N 9.719.580,29m e E 583.426,32m** ; deste segue com azimute de 342°19'39,09" por uma distância de 0,60m, até o ponto **P705**, de coordenadas **N 9.719.580,86m e E 583.426,14m** ; deste segue com azimute de 355°04'08,47" por uma distância de 0,84m, até o ponto **P706**, de coordenadas **N 9.719.581,70m e E 583.426,07m** ; deste segue com azimute de 5°29'38,32" por uma distância de 1,37m, até o ponto **P707**, de coordenadas **N 9.719.583,07m e E 583.426,20m** ; deste segue com azimute de 10°55'18,35" por uma distância de 2,06m, até o ponto **P708**, de coordenadas **N 9.719.585,09m e E 583.426,59m** ; deste segue com azimute de 13°24'24,99" por uma distância de 2,34m, até o ponto **P709**, de coordenadas **N 9.719.587,36m e E 583.427,14m** ; deste segue com azimute de 15°20'45,70" por uma distância de 2,07m, até o ponto **P710**, de coordenadas **N 9.719.589,36m e E 583.427,68m** ; deste segue com azimute de 18°20'25,86" por uma distância de 1,40m, até o ponto **P711**, de coordenadas **N 9.719.590,69m e E 583.428,13m** ; deste segue com azimute de 23°06'01,14" por uma distância de 0,87m, até o ponto **P712**, de coordenadas **N 9.719.591,49m e E 583.428,47m** ; deste segue com azimute de 27°10'44,95" por uma distância de 1,01m, até o ponto **P713**, de coordenadas **N 9.719.592,39m e E 583.428,93m** ; deste segue com azimute de 23°09'53,50" por uma distância de 1,10m, até o ponto **P714**, de coordenadas **N 9.719.593,40m e E 583.429,36m** ; deste segue com azimute de 17°30'25,40" por uma distância de 1,13m, até o ponto **P715**, de coordenadas **N 9.719.594,48m e E 583.429,70m** ; deste segue com azimute de 9°52'21,71" por uma distância de 1,42m, até o



PREFEITURA DE SÃO LUÍS

SECRETARIA MUNICIPAL DE GOVERNO

MINUTA DE ANTEPROJETO DE LEI Nº _____ DE _____ DE 2019

ponto **P716**, de coordenadas **N 9.719.595,88m** e **E 583.429,94m** ; deste segue com azimute de **5°40'26,56"** por uma distância de **1,58m**, até o ponto **P717**, de coordenadas **N 9.719.597,45m** e **E 583.430,10m** ; deste segue com azimute de **4°20'28,22"** por uma distância de **1,03m**, até o ponto **P718**, de coordenadas **N 9.719.598,47m** e **E 583.430,18m** ; deste segue com azimute de **2°53'23,64"** por uma distância de **0,96m**, até o ponto **P719**, de coordenadas **N 9.719.599,43m** e **E 583.430,23m** ; deste segue com azimute de **1°15'59,45"** por uma distância de **1,37m**, até o ponto **P720**, de coordenadas **N 9.719.600,80m** e **E 583.430,26m** ; deste segue com azimute de **358°52'21,58"** por uma distância de **1,76m**, até o ponto **P721**, de coordenadas **N 9.719.602,56m** e **E 583.430,22m** ; deste segue com azimute de **358°07'24,19"** por uma distância de **1,17m**, até o ponto **P722**, de coordenadas **N 9.719.603,72m** e **E 583.430,18m** ; deste segue com azimute de **357°16'38,74"** por uma distância de **1,04m**, até o ponto **P723**, de coordenadas **N 9.719.604,76m** e **E 583.430,13m** ; deste segue com azimute de **355°50'48,35"** por uma distância de **0,80m**, até o ponto **P724**, de coordenadas **N 9.719.605,56m** e **E 583.430,08m** ; deste segue com azimute de **353°09'30,10"** por uma distância de **0,90m**, até o ponto **P725**, de coordenadas **N 9.719.606,45m** e **E 583.429,97m** ; deste segue com azimute de **345°10'54,64"** por uma distância de **1,06m**, até o ponto **P726**, de coordenadas **N 9.719.607,48m** e **E 583.429,70m** ; deste segue com azimute de **335°23'34,31"** por uma distância de **1,04m**, até o ponto **P727**, de coordenadas **N 9.719.608,42m** e **E 583.429,27m** ; deste segue com azimute de **324°24'34,67"** por uma distância de **1,09m**, até o ponto **P728**, de coordenadas **N 9.719.609,30m** e **E 583.428,63m** ; deste segue com azimute de **314°06'59,57"** por uma distância de **1,18m**, até o ponto **P729**, de coordenadas **N 9.719.610,13m** e **E 583.427,78m** ; deste segue com azimute de **298°32'49,01"** por uma distância de **1,15m**, até o ponto **P730**, de coordenadas **N 9.719.610,68m** e **E 583.426,77m** ; deste segue com azimute de **308°49'30,60"** por uma distância de **0,79m**, até o ponto **P731**, de coordenadas **N 9.719.611,18m** e **E 583.426,15m** ; deste segue com azimute de **320°07'08,63"** por uma distância de **1,32m**, até o ponto **P732**, de coordenadas **N 9.719.612,19m** e **E 583.425,30m** ; deste segue com azimute de **326°41'21,43"** por uma distância de **2,01m**, até o ponto **P733**, de coordenadas **N 9.719.613,88m** e **E 583.424,20m** ; deste segue com azimute de **330°11'08,50"** por uma distância de **2,29m**, até o ponto **P734**, de coordenadas **N 9.719.615,87m** e **E 583.423,06m** ; deste segue com azimute de **333°51'24,67"** por uma distância de **2,01m**, até o ponto **P735**, de coordenadas **N 9.719.617,67m** e **E 583.422,17m** ; deste segue com azimute de **341°22'21,46"** por uma distância de **1,31m**, até o ponto **P736**, de coordenadas **N 9.719.618,91m** e **E 583.421,75m** ; deste segue com azimute de **356°06'35,01"** por uma distância de **0,79m**, até o ponto **P737**, de coordenadas **N 9.719.619,70m** e **E 583.421,70m** ; deste segue com azimute de **13°39'54,08"** por uma distância de **0,57m**, até o ponto **P738**, de coordenadas **N 9.719.620,26m** e **E 583.421,83m** ; deste segue com azimute de **18°54'32,84"** por uma distância de **0,54m**, até o ponto **P739**, de coordenadas **N 9.719.620,76m** e **E 583.422,01m** ; deste segue com azimute de **19°00'47,72"** por uma distância de **0,53m**, até o ponto **P740**, de coordenadas **N 9.719.621,27m** e **E 583.422,18m** ; deste segue com azimute de **17°39'48,10"** por uma distância de **0,79m**, até o ponto **P741**, de coordenadas **N 9.719.622,02m** e **E 583.422,42m** ; deste segue com azimute de **12°58'17,03"** por uma distância de **1,06m**, até o ponto **P742**, de coordenadas **N 9.719.623,06m** e **E 583.422,66m** ; deste segue com azimute de **9°46'41,48"** por uma distância de **1,14m**, até o ponto **P743**, de coordenadas **N 9.719.624,18m** e **E 583.422,85m** ; deste segue com azimute de **5°27'25,55"** por uma distância de **1,05m**, até o ponto **P744**, de coordenadas **N 9.719.625,22m** e **E 583.422,95m** ; deste segue com azimute de **358°26'14,72"** por uma distância de **1,02m**, até o ponto **P745**, de coordenadas **N 9.719.626,23m** e **E 583.422,92m** ; deste segue com azimute de **348°25'37,39"** por uma distância de **0,98m**, até o ponto **P746**, de coordenadas **N 9.719.627,19m** e **E 583.422,73m** ; deste segue com azimute de **338°26'59,40"** por uma distância de **0,89m**, até o ponto **P747**, de coordenadas **N 9.719.628,02m** e **E 583.422,40m** ; deste segue com azimute de **319°45'03,35"** por uma distância de **0,77m**, até o ponto **P748**, de coordenadas **N 9.719.628,61m** e **E 583.421,90m** ; deste segue com azimute de **283°59'02,23"** por uma distância de **1,23m**, até o ponto **P749**, de coordenadas **N 9.719.628,90m** e **E 583.420,70m** ; deste segue com azimute de **277°52'08,98"** por uma distância de **1,37m**, até o ponto **P750**, de coordenadas **N 9.719.629,09m** e **E 583.419,34m** ; deste segue com azimute de **279°06'50,28"** por uma distância de **1,02m**, até o ponto **P751**, de coordenadas **N 9.719.629,25m** e **E 583.418,34m** ; deste segue com azimute de **282°40'08,48"** por uma distância de **1,13m**, até o ponto **P752**, de coordenadas **N 9.719.629,50m** e **E 583.417,23m** ; deste segue com azimute de **287°30'27,35"** por uma distância de **1,20m**, até o ponto **P753**, de coordenadas **N 9.719.629,86m** e **E 583.416,08m** ; deste segue com azimute de **291°25'30,77"** por uma distância de **1,17m**, até o ponto **P754**, de coordenadas **N 9.719.630,29m** e **E 583.415,00m** ; deste segue com azimute de **294°49'05,61"** por uma distância de **1,02m**, até o ponto **P755**, de coordenadas **N 9.719.630,72m** e **E 583.414,07m** ; deste segue com azimute de **298°54'52,18"** por uma distância de **0,79m**, até o ponto **P756**, de coordenadas **N 9.719.631,10m** e **E 583.413,38m** ; deste segue com azimute de **304°39'12,29"** por uma distância de **0,61m**, até o ponto **P757**, de coordenadas **N 9.719.631,45m** e **E 583.412,88m** ; deste segue com azimute de **310°48'55,90"** por uma distância de **0,53m**, até o ponto **P758**, de coordenadas **N 9.719.631,79m** e **E 583.412,48m** ; deste segue com azimute de **315°15'55,37"** por



PREFEITURA DE SÃO LUÍS

SECRETARIA MUNICIPAL DE GOVERNO

MINUTA DE ANTEPROJETO DE LEI Nº _____ DE _____ DE 2019

uma distância de 0,53m, até o ponto **P759**, de coordenadas **N 9.719.632,16m** e **E 583.412,11m** ; deste segue com azimute de **319°01'32,51"** por uma distância de 0,59m, até o ponto **P760**, de coordenadas **N 9.719.632,61m** e **E 583.411,72m** ; deste segue com azimute de **321°55'52,94"** por uma distância de 0,71m, até o ponto **P761**, de coordenadas **N 9.719.633,17m** e **E 583.411,29m** ; deste segue com azimute de **323°35'46,24"** por uma distância de 0,86m, até o ponto **P762**, de coordenadas **N 9.719.633,86m** e **E 583.410,78m** ; deste segue com azimute de **323°49'23,52"** por uma distância de 0,91m, até o ponto **P763**, de coordenadas **N 9.719.634,60m** e **E 583.410,24m** ; deste segue com azimute de **322°44'48,67"** por uma distância de 1,26m, até o ponto **P764**, de coordenadas **N 9.719.635,60m** e **E 583.409,48m** ; deste segue com azimute de **316°09'25,93"** por uma distância de 1,11m, até o ponto **P765**, de coordenadas **N 9.719.636,39m** e **E 583.408,71m** ; deste segue com azimute de **309°52'34,45"** por uma distância de 1,13m, até o ponto **P766**, de coordenadas **N 9.719.637,12m** e **E 583.407,85m** ; deste segue com azimute de **303°07'49,61"** por uma distância de 1,07m, até o ponto **P767**, de coordenadas **N 9.719.637,70m** e **E 583.406,95m** ; deste segue com azimute de **294°30'10,32"** por uma distância de 1,14m, até o ponto **P768**, de coordenadas **N 9.719.638,17m** e **E 583.405,91m** ; deste segue com azimute de **284°52'40,23"** por uma distância de 1,12m, até o ponto **P769**, de coordenadas **N 9.719.638,46m** e **E 583.404,83m** ; deste segue com azimute de **275°09'57,54"** por uma distância de 1,23m, até o ponto **P770**, de coordenadas **N 9.719.638,57m** e **E 583.403,60m** ; deste segue com azimute de **271°58'36,91"** por uma distância de 1,67m, até o ponto **P771**, de coordenadas **N 9.719.638,63m** e **E 583.401,93m** ; deste segue com azimute de **273°21'57,93"** por uma distância de 0,87m, até o ponto **P772**, de coordenadas **N 9.719.638,68m** e **E 583.401,07m** ; deste segue com azimute de **277°12'52,73"** por uma distância de 0,71m, até o ponto **P773**, de coordenadas **N 9.719.638,77m** e **E 583.400,37m** ; deste segue com azimute de **282°13'40,12"** por uma distância de 0,58m, até o ponto **P774**, de coordenadas **N 9.719.638,89m** e **E 583.399,80m** ; deste segue com azimute de **286°32'08,49"** por uma distância de 0,53m, até o ponto **P775**, de coordenadas **N 9.719.639,04m** e **E 583.399,29m** ; deste segue com azimute de **288°57'39,27"** por uma distância de 0,52m, até o ponto **P776**, de coordenadas **N 9.719.639,21m** e **E 583.398,80m** ; deste segue com azimute de **291°10'28,74"** por uma distância de 0,52m, até o ponto **P777**, de coordenadas **N 9.719.639,40m** e **E 583.398,31m** ; deste segue com azimute de **293°45'31,22"** por uma distância de 0,52m, até o ponto **P778**, de coordenadas **N 9.719.639,61m** e **E 583.397,83m** ; deste segue com azimute de **296°35'42,90"** por uma distância de 0,52m, até o ponto **P779**, de coordenadas **N 9.719.639,85m** e **E 583.397,36m** ; deste segue com azimute de **299°07'10,49"** por uma distância de 0,52m, até o ponto **P780**, de coordenadas **N 9.719.640,10m** e **E 583.396,91m** ; deste segue com azimute de **301°12'10,68"** por uma distância de 0,52m, até o ponto **P781**, de coordenadas **N 9.719.640,37m** e **E 583.396,46m** ; deste segue com azimute de **302°54'23,32"** por uma distância de 0,52m, até o ponto **P782**, de coordenadas **N 9.719.640,65m** e **E 583.396,03m** ; deste segue com azimute de **304°24'08,98"** por uma distância de 0,51m, até o ponto **P783**, de coordenadas **N 9.719.640,94m** e **E 583.395,61m** ; deste segue com azimute de **305°42'18,77"** por uma distância de 0,52m, até o ponto **P784**, de coordenadas **N 9.719.641,24m** e **E 583.395,18m** ; deste segue com azimute de **306°57'31,67"** por uma distância de 0,53m, até o ponto **P785**, de coordenadas **N 9.719.641,56m** e **E 583.394,77m** ; deste segue com azimute de **308°48'40,36"** por uma distância de 0,54m, até o ponto **P786**, de coordenadas **N 9.719.641,90m** e **E 583.394,35m** ; deste segue com azimute de **311°21'24,85"** por uma distância de 0,55m, até o ponto **P787**, de coordenadas **N 9.719.642,26m** e **E 583.393,93m** ; deste segue com azimute de **314°18'38,20"** por uma distância de 0,57m, até o ponto **P788**, de coordenadas **N 9.719.642,65m** e **E 583.393,53m** ; deste segue com azimute de **317°00'03,54"** por uma distância de 0,57m, até o ponto **P789**, de coordenadas **N 9.719.643,07m** e **E 583.393,14m** ; deste segue com azimute de **319°27'56,71"** por uma distância de 0,56m, até o ponto **P790**, de coordenadas **N 9.719.643,50m** e **E 583.392,78m** ; deste segue com azimute de **321°57'22,55"** por uma distância de 0,54m, até o ponto **P791**, de coordenadas **N 9.719.643,92m** e **E 583.392,45m** ; deste segue com azimute de **324°40'29,30"** por uma distância de 0,53m, até o ponto **P792**, de coordenadas **N 9.719.644,35m** e **E 583.392,14m** ; deste segue com azimute de **327°25'38,21"** por uma distância de 0,54m, até o ponto **P793**, de coordenadas **N 9.719.644,80m** e **E 583.391,85m** ; deste segue com azimute de **329°45'23,94"** por uma distância de 0,58m, até o ponto **P794**, de coordenadas **N 9.719.645,30m** e **E 583.391,56m** ; deste segue com azimute de **330°38'36,14"** por uma distância de 0,71m, até o ponto **P795**, de coordenadas **N 9.719.645,92m** e **E 583.391,22m** ; deste segue com azimute de **330°19'05,73"** por uma distância de 0,95m, até o ponto **P796**, de coordenadas **N 9.719.646,74m** e **E 583.390,75m** ; deste segue com azimute de **330°23'25,14"** por uma distância de 1,24m, até o ponto **P797**, de coordenadas **N 9.719.647,82m** e **E 583.390,13m** ; deste segue com azimute de **333°47'12,63"** por uma distância de 1,42m, até o ponto **P798**, de coordenadas **N 9.719.649,09m** e **E 583.389,51m** ; deste segue com azimute de **341°07'10,62"** por uma distância de 1,45m, até o ponto **P799**, de coordenadas **N 9.719.650,47m** e **E 583.389,04m** ; deste segue com azimute de **352°19'11,36"** por uma distância de 1,41m, até o ponto **P800**, de coordenadas **N 9.719.651,86m** e **E 583.388,85m** ; deste segue com azimute de **1°40'57,31"** por uma distância de 1,36m, até o ponto **P801**, de coordenadas **N 9.719.653,22m** e **E 583.388,89m** ; deste segue com



PREFEITURA DE SÃO LUÍS

SECRETARIA MUNICIPAL DE GOVERNO

MINUTA DE ANTEPROJETO DE LEI Nº _____ DE _____ DE 2019

azimute de 7°23'46,75" por uma distância de 1,30m, até o ponto **P802**, de coordenadas **N 9.719.654,51m** e **E 583.389,06m** ; deste segue com azimute de 8°50'01,84" por uma distância de 0,67m, até o ponto **P803**, de coordenadas **N 9.719.655,18m** e **E 583.389,16m** ; deste segue com azimute de 237°23'32,72" por uma distância de 0,76m, até o ponto **P804**, de coordenadas **N 9.719.654,77m** e **E 583.388,52m** ; deste segue com azimute de 234°09'00,56" por uma distância de 0,82m, até o ponto **P805**, de coordenadas **N 9.719.654,29m** e **E 583.387,85m** ; deste segue com azimute de 230°14'23,44" por uma distância de 0,65m, até o ponto **P806**, de coordenadas **N 9.719.653,87m** e **E 583.387,36m** ; deste segue com azimute de 224°51'32,29" por uma distância de 0,53m, até o ponto **P807**, de coordenadas **N 9.719.653,50m** e **E 583.386,98m** ; deste segue com azimute de 219°02'24,78" por uma distância de 0,49m, até o ponto **P808**, de coordenadas **N 9.719.653,12m** e **E 583.386,67m** ; deste segue com azimute de 214°29'50,28" por uma distância de 0,50m, até o ponto **P809**, de coordenadas **N 9.719.652,70m** e **E 583.386,39m** ; deste segue com azimute de 209°56'46,09" por uma distância de 0,51m, até o ponto **P810**, de coordenadas **N 9.719.652,26m** e **E 583.386,13m** ; deste segue com azimute de 204°29'08,90" por uma distância de 0,51m, até o ponto **P811**, de coordenadas **N 9.719.651,79m** e **E 583.385,92m** ; deste segue com azimute de 198°05'54,41" por uma distância de 0,50m, até o ponto **P812**, de coordenadas **N 9.719.651,32m** e **E 583.385,76m** ; deste segue com azimute de 192°38'49,77" por uma distância de 0,50m, até o ponto **P813**, de coordenadas **N 9.719.650,83m** e **E 583.385,66m** ; deste segue com azimute de 188°56'20,47" por uma distância de 0,50m, até o ponto **P814**, de coordenadas **N 9.719.650,34m** e **E 583.385,58m** ; deste segue com azimute de 186°46'33,09" por uma distância de 0,52m, até o ponto **P815**, de coordenadas **N 9.719.649,82m** e **E 583.385,52m** ; deste segue com azimute de 184°55'43,81" por uma distância de 0,53m, até o ponto **P816**, de coordenadas **N 9.719.649,30m** e **E 583.385,47m** ; deste segue com azimute de 183°03'53,00" por uma distância de 0,54m, até o ponto **P817**, de coordenadas **N 9.719.648,76m** e **E 583.385,44m** ; deste segue com azimute de 180°59'54,46" por uma distância de 0,55m, até o ponto **P818**, de coordenadas **N 9.719.648,21m** e **E 583.385,43m** ; deste segue com azimute de 178°24'41,67" por uma distância de 0,61m, até o ponto **P819**, de coordenadas **N 9.719.647,59m** e **E 583.385,45m** ; deste segue com azimute de 175°53'14,05" por uma distância de 0,73m, até o ponto **P820**, de coordenadas **N 9.719.646,86m** e **E 583.385,50m** ; deste segue com azimute de 173°53'15,88" por uma distância de 0,89m, até o ponto **P821**, de coordenadas **N 9.719.645,98m** e **E 583.385,60m** ; deste segue com azimute de 172°20'07,96" por uma distância de 1,00m, até o ponto **P822**, de coordenadas **N 9.719.644,98m** e **E 583.385,73m** ; deste segue com azimute de 170°52'07,76" por uma distância de 1,06m, até o ponto **P823**, de coordenadas **N 9.719.643,94m** e **E 583.385,90m** ; deste segue com azimute de 169°18'24,34" por uma distância de 1,06m, até o ponto **P824**, de coordenadas **N 9.719.642,89m** e **E 583.386,10m** ; deste segue com azimute de 167°50'01,45" por uma distância de 1,06m, até o ponto **P825**, de coordenadas **N 9.719.641,86m** e **E 583.386,32m** ; deste segue com azimute de 166°31'18,96" por uma distância de 1,05m, até o ponto **P826**, de coordenadas **N 9.719.640,84m** e **E 583.386,56m** ; deste segue com azimute de 165°31'51,89" por uma distância de 1,04m, até o ponto **P827**, de coordenadas **N 9.719.639,83m** e **E 583.386,83m** ; deste segue com azimute de 165°30'10,67" por uma distância de 1,04m, até o ponto **P828**, de coordenadas **N 9.719.638,82m** e **E 583.387,09m** ; deste segue com azimute de 166°37'15,24" por uma distância de 1,03m, até o ponto **P829**, de coordenadas **N 9.719.637,82m** e **E 583.387,32m** ; deste segue com azimute de 168°37'06,90" por uma distância de 1,01m, até o ponto **P830**, de coordenadas **N 9.719.636,83m** e **E 583.387,52m** ; deste segue com azimute de 170°24'19,88" por uma distância de 0,95m, até o ponto **P831**, de coordenadas **N 9.719.635,90m** e **E 583.387,68m** ; deste segue com azimute de 171°52'03,08" por uma distância de 0,84m, até o ponto **P832**, de coordenadas **N 9.719.635,06m** e **E 583.387,80m** ; deste segue com azimute de 173°20'55,93" por uma distância de 0,71m, até o ponto **P833**, de coordenadas **N 9.719.634,36m** e **E 583.387,88m** ; deste segue com azimute de 175°30'41,18" por uma distância de 0,66m, até o ponto **P834**, de coordenadas **N 9.719.633,70m** e **E 583.387,93m** ; deste segue com azimute de 177°43'08,71" por uma distância de 0,73m, até o ponto **P835**, de coordenadas **N 9.719.632,97m** e **E 583.387,96m** ; deste segue com azimute de 178°56'49,21" por uma distância de 0,89m, até o ponto **P836**, de coordenadas **N 9.719.632,07m** e **E 583.387,98m** ; deste segue com azimute de 178°39'20,28" por uma distância de 1,11m, até o ponto **P837**, de coordenadas **N 9.719.630,96m** e **E 583.388,01m** ; deste segue com azimute de 177°27'00,11" por uma distância de 1,37m, até o ponto **P838**, de coordenadas **N 9.719.629,60m** e **E 583.388,07m** ; deste segue com azimute de 176°06'37,81" por uma distância de 1,62m, até o ponto **P839**, de coordenadas **N 9.719.627,98m** e **E 583.388,18m** ; deste segue com azimute de 175°34'28,06" por uma distância de 1,67m, até o ponto **P840**, de coordenadas **N 9.719.626,32m** e **E 583.388,30m** ; deste segue com azimute de 175°50'02,13" por uma distância de 1,47m, até o ponto **P841**, de coordenadas **N 9.719.624,86m** e **E 583.388,41m** ; deste segue com azimute de 177°06'12,21" por uma distância de 1,09m, até o ponto **P842**, de coordenadas **N 9.719.623,77m** e **E 583.388,47m** ; deste segue com azimute de 178°30'22,62" por uma distância de 0,85m, até o ponto **P843**, de coordenadas **N 9.719.622,92m** e **E 583.388,49m** ; deste segue com azimute de 178°37'50,18" por uma distância de 0,82m, até o ponto **P844**, de coordenadas **N 9.719.622,11m** e **E**



PREFEITURA DE SÃO LUÍS

SECRETARIA MUNICIPAL DE GOVERNO

MINUTA DE ANTEPROJETO DE LEI Nº _____ DE _____ DE 2019

583.388,51m ; deste segue com azimute de $177^{\circ}41'13,81''$ por uma distância de 0,96m, até o ponto **P845**, de coordenadas **N 9.719.621,15m** e **E 583.388,55m** ; deste segue com azimute de $177^{\circ}42'20,01''$ por uma distância de 1,14m, até o ponto **P846**, de coordenadas **N 9.719.620,00m** e **E 583.388,59m** ; deste segue com azimute de $178^{\circ}37'10,50''$ por uma distância de 1,33m, até o ponto **P847**, de coordenadas **N 9.719.618,67m** e **E 583.388,62m** ; deste segue com azimute de $180^{\circ}48'11,02''$ por uma distância de 1,51m, até o ponto **P848**, de coordenadas **N 9.719.617,16m** e **E 583.388,60m** ; deste segue com azimute de $186^{\circ}48'02,77''$ por uma distância de 1,60m, até o ponto **P849**, de coordenadas **N 9.719.615,58m** e **E 583.388,41m** ; deste segue com azimute de $197^{\circ}35'47,52''$ por uma distância de 1,62m, até o ponto **P850**, de coordenadas **N 9.719.614,04m** e **E 583.387,92m** ; deste segue com azimute de $211^{\circ}40'32,25''$ por uma distância de 1,64m, até o ponto **P851**, de coordenadas **N 9.719.612,64m** e **E 583.387,06m** ; deste segue com azimute de $221^{\circ}58'49,48''$ por uma distância de 1,58m, até o ponto **P852**, de coordenadas **N 9.719.611,46m** e **E 583.386,00m** ; deste segue com azimute de $228^{\circ}47'39,05''$ por uma distância de 1,35m, até o ponto **P853**, de coordenadas **N 9.719.610,57m** e **E 583.384,98m** ; deste segue com azimute de $234^{\circ}10'08,40''$ por uma distância de 0,98m, até o ponto **P854**, de coordenadas **N 9.719.609,99m** e **E 583.384,19m** ; deste segue com azimute de $239^{\circ}51'40,69''$ por uma distância de 0,70m, até o ponto **P855**, de coordenadas **N 9.719.609,64m** e **E 583.383,58m** ; deste segue com azimute de $243^{\circ}04'53,53''$ por uma distância de 0,56m, até o ponto **P856**, de coordenadas **N 9.719.609,39m** e **E 583.383,08m** ; deste segue com azimute de $240^{\circ}31'58,40''$ por uma distância de 0,53m, até o ponto **P857**, de coordenadas **N 9.719.609,13m** e **E 583.382,62m** ; deste segue com azimute de $235^{\circ}44'37,46''$ por uma distância de 0,53m, até o ponto **P858**, de coordenadas **N 9.719.608,83m** e **E 583.382,18m** ; deste segue com azimute de $229^{\circ}55'41,32''$ por uma distância de 0,54m, até o ponto **P859**, de coordenadas **N 9.719.608,48m** e **E 583.381,77m** ; deste segue com azimute de $223^{\circ}32'45,97''$ por uma distância de 0,55m, até o ponto **P860**, de coordenadas **N 9.719.608,08m** e **E 583.381,39m** ; deste segue com azimute de $217^{\circ}41'26,15''$ por uma distância de 0,56m, até o ponto **P861**, de coordenadas **N 9.719.607,64m** e **E 583.381,05m** ; deste segue com azimute de $212^{\circ}21'24,15''$ por uma distância de 0,56m, até o ponto **P862**, de coordenadas **N 9.719.607,17m** e **E 583.380,75m** ; deste segue com azimute de $207^{\circ}18'50,57''$ por uma distância de 0,55m, até o ponto **P863**, de coordenadas **N 9.719.606,67m** e **E 583.380,49m** ; deste segue com azimute de $202^{\circ}36'21,45''$ por uma distância de 0,55m, até o ponto **P864**, de coordenadas **N 9.719.606,17m** e **E 583.380,28m** ; deste segue com azimute de $198^{\circ}17'19,84''$ por uma distância de 0,54m, até o ponto **P865**, de coordenadas **N 9.719.605,65m** e **E 583.380,11m** ; deste segue com azimute de $194^{\circ}11'31,30''$ por uma distância de 0,55m, até o ponto **P866**, de coordenadas **N 9.719.605,12m** e **E 583.379,98m** ; deste segue com azimute de $190^{\circ}10'38,65''$ por uma distância de 0,61m, até o ponto **P867**, de coordenadas **N 9.719.604,51m** e **E 583.379,87m** ; deste segue com azimute de $187^{\circ}05'56,37''$ por uma distância de 0,74m, até o ponto **P868**, de coordenadas **N 9.719.603,78m** e **E 583.379,78m** ; deste segue com azimute de $185^{\circ}10'52,12''$ por uma distância de 0,92m, até o ponto **P869**, de coordenadas **N 9.719.602,87m** e **E 583.379,69m** ; deste segue com azimute de $183^{\circ}55'29,73''$ por uma distância de 1,06m, até o ponto **P870**, de coordenadas **N 9.719.601,81m** e **E 583.379,62m** ; deste segue com azimute de $182^{\circ}55'03,49''$ por uma distância de 1,14m, até o ponto **P871**, de coordenadas **N 9.719.600,67m** e **E 583.379,56m** ; deste segue com azimute de $182^{\circ}00'11,60''$ por uma distância de 1,18m, até o ponto **P872**, de coordenadas **N 9.719.599,48m** e **E 583.379,52m** ; deste segue com azimute de $181^{\circ}13'07,73''$ por uma distância de 1,20m, até o ponto **P873**, de coordenadas **N 9.719.598,29m** e **E 583.379,50m** ; deste segue com azimute de $180^{\circ}32'57,91''$ por uma distância de 1,19m, até o ponto **P874**, de coordenadas **N 9.719.597,10m** e **E 583.379,48m** ; deste segue com azimute de $180^{\circ}03'38,00''$ por uma distância de 1,17m, até o ponto **P875**, de coordenadas **N 9.719.595,93m** e **E 583.379,48m** ; deste segue com azimute de $180^{\circ}09'11,48''$ por uma distância de 1,15m, até o ponto **P876**, de coordenadas **N 9.719.594,77m** e **E 583.379,48m** ; deste segue com azimute de $180^{\circ}56'32,46''$ por uma distância de 1,16m, até o ponto **P877**, de coordenadas **N 9.719.593,62m** e **E 583.379,46m** ; deste segue com azimute de $182^{\circ}21'12,02''$ por uma distância de 1,17m, até o ponto **P878**, de coordenadas **N 9.719.592,45m** e **E 583.379,41m** ; deste segue com azimute de $184^{\circ}14'19,62''$ por uma distância de 1,15m, até o ponto **P879**, de coordenadas **N 9.719.591,31m** e **E 583.379,33m** ; deste segue com azimute de $186^{\circ}44'32,57''$ por uma distância de 1,10m, até o ponto **P880**, de coordenadas **N 9.719.590,22m** e **E 583.379,20m** ; deste segue com azimute de $189^{\circ}18'28,54''$ por uma distância de 1,08m, até o ponto **P881**, de coordenadas **N 9.719.589,15m** e **E 583.379,02m** ; deste segue com azimute de $188^{\circ}34'28,70''$ por uma distância de 1,35m, até o ponto **P882**, de coordenadas **N 9.719.587,81m** e **E 583.378,82m** ; deste segue com azimute de $185^{\circ}55'01,23''$ por uma distância de 1,98m, até o ponto **P883**, de coordenadas **N 9.719.585,85m** e **E 583.378,62m** ; deste segue com azimute de $183^{\circ}45'51,48''$ por uma distância de 2,80m, até o ponto **P884**, de coordenadas **N 9.719.583,05m** e **E 583.378,44m** ; deste segue com azimute de $182^{\circ}43'45,12''$ por uma distância de 3,20m, até o ponto **P885**, de coordenadas **N 9.719.579,85m** e **E 583.378,28m** ; deste segue com azimute de $182^{\circ}07'19,85''$ por uma distância de 3,02m, até o ponto **P886**, de coordenadas **N 9.719.576,84m** e **E 583.378,17m** ; deste segue com azimute de $181^{\circ}33'36,66''$ por uma distância de 2,39m, até o ponto **P887**, de



PREFEITURA DE SÃO LUÍS

SECRETARIA MUNICIPAL DE GOVERNO

MINUTA DE ANTEPROJETO DE LEI Nº _____ DE _____ DE 2019

coordenadas N 9.719.574,44m e E 583.378,11m ; deste segue com azimute de 180°46'55,52" por uma distância de 1,89m, até o ponto **P888**, de coordenadas N 9.719.572,55m e E 583.378,08m ; deste segue com azimute de 179°54'32,36" por uma distância de 1,67m, até o ponto **P889**, de coordenadas N 9.719.570,88m e E 583.378,08m ; deste segue com azimute de 179°19'08,16" por uma distância de 1,65m, até o ponto **P890**, de coordenadas N 9.719.569,23m e E 583.378,10m ; deste segue com azimute de 179°11'53,31" por uma distância de 1,56m, até o ponto **P891**, de coordenadas N 9.719.567,67m e E 583.378,12m ; deste segue com azimute de 179°38'01,30" por uma distância de 1,33m, até o ponto **P892**, de coordenadas N 9.719.566,33m e E 583.378,13m ; deste segue com azimute de 181°04'21,76" por uma distância de 1,02m, até o ponto **P893**, de coordenadas N 9.719.565,32m e E 583.378,11m ; deste segue com azimute de 183°53'28,13" por uma distância de 0,82m, até o ponto **P894**, de coordenadas N 9.719.564,51m e E 583.378,06m ; deste segue com azimute de 187°16'00,49" por uma distância de 0,78m, até o ponto **P895**, de coordenadas N 9.719.563,73m e E 583.377,96m ; deste segue com azimute de 189°34'07,00" por uma distância de 0,88m, até o ponto **P896**, de coordenadas N 9.719.562,87m e E 583.377,81m ; deste segue com azimute de 191°02'00,57" por uma distância de 0,92m, até o ponto **P897**, de coordenadas N 9.719.561,96m e E 583.377,64m ; deste segue com azimute de 192°17'31,31" por uma distância de 0,88m, até o ponto **P898**, de coordenadas N 9.719.561,11m e E 583.377,45m ; deste segue com azimute de 193°56'17,97" por uma distância de 0,81m, até o ponto **P899**, de coordenadas N 9.719.560,32m e E 583.377,26m ; deste segue com azimute de 196°11'04,38" por uma distância de 0,96m, até o ponto **P900**, de coordenadas N 9.719.559,40m e E 583.376,99m ; deste segue com azimute de 197°35'57,58" por uma distância de 1,42m, até o ponto **P901**, de coordenadas N 9.719.558,05m e E 583.376,56m ; deste segue com azimute de 198°09'56,14" por uma distância de 2,03m, até o ponto **P902**, de coordenadas N 9.719.556,12m e E 583.375,93m ; deste segue com azimute de 198°31'19,25" por uma distância de 2,27m, até o ponto **P903**, de coordenadas N 9.719.553,96m e E 583.375,20m ; deste segue com azimute de 199°00'46,24" por uma distância de 2,01m, até o ponto **P904**, de coordenadas N 9.719.552,06m e E 583.374,55m ; deste segue com azimute de 200°00'49,58" por uma distância de 1,38m, até o ponto **P905**, de coordenadas N 9.719.550,76m e E 583.374,08m ; deste segue com azimute de 201°21'16,79" por uma distância de 0,87m, até o ponto **P906**, de coordenadas N 9.719.549,95m e E 583.373,76m ; deste segue com azimute de 201°49'45,48" por uma distância de 0,61m, até o ponto **P907**, de coordenadas N 9.719.549,38m e E 583.373,53m ; deste segue com azimute de 200°00'38,03" por uma distância de 0,57m, até o ponto **P908**, de coordenadas N 9.719.548,84m e E 583.373,34m ; deste segue com azimute de 197°34'23,06" por uma distância de 0,62m, até o ponto **P909**, de coordenadas N 9.719.548,25m e E 583.373,15m ; deste segue com azimute de 195°30'28,44" por uma distância de 0,72m, até o ponto **P910**, de coordenadas N 9.719.547,55m e E 583.372,95m ; deste segue com azimute de 193°56'10,66" por uma distância de 0,87m, até o ponto **P911**, de coordenadas N 9.719.546,71m e E 583.372,75m ; deste segue com azimute de 192°16'25,62" por uma distância de 0,98m, até o ponto **P912**, de coordenadas N 9.719.545,75m e E 583.372,54m ; deste segue com azimute de 190°15'51,25" por uma distância de 1,06m, até o ponto **P913**, de coordenadas N 9.719.544,71m e E 583.372,35m ; deste segue com azimute de 188°04'31,75" por uma distância de 1,10m, até o ponto **P914**, de coordenadas N 9.719.543,62m e E 583.372,19m ; deste segue com azimute de 186°48'51,96" por uma distância de 1,12m, até o ponto **P915**, de coordenadas N 9.719.542,51m e E 583.372,06m ; deste segue com azimute de 186°41'06,21" por uma distância de 1,13m, até o ponto **P916**, de coordenadas N 9.719.541,39m e E 583.371,93m ; deste segue com azimute de 187°34'59,41" por uma distância de 1,12m, até o ponto **P917**, de coordenadas N 9.719.540,28m e E 583.371,78m ; deste segue com azimute de 189°11'38,25" por uma distância de 1,12m, até o ponto **P918**, de coordenadas N 9.719.539,17m e E 583.371,60m ; deste segue com azimute de 191°23'05,81" por uma distância de 1,14m, até o ponto **P919**, de coordenadas N 9.719.538,06m e E 583.371,38m ; deste segue com azimute de 193°58'06,17" por uma distância de 1,15m, até o ponto **P920**, de coordenadas N 9.719.536,94m e E 583.371,10m ; deste segue com azimute de 196°44'05,16" por uma distância de 1,10m, até o ponto **P921**, de coordenadas N 9.719.535,89m e E 583.370,78m ; deste segue com azimute de 200°16'45,05" por uma distância de 0,96m, até o ponto **P922**, de coordenadas N 9.719.534,99m e E 583.370,45m ; deste segue com azimute de 205°35'51,76" por uma distância de 0,77m, até o ponto **P923**, de coordenadas N 9.719.534,29m e E 583.370,12m ; deste segue com azimute de 211°45'17,73" por uma distância de 0,63m, até o ponto **P924**, de coordenadas N 9.719.533,76m e E 583.369,79m ; deste segue com azimute de 216°37'06,76" por uma distância de 0,55m, até o ponto **P925**, de coordenadas N 9.719.533,32m e E 583.369,46m ; deste segue com azimute de 218°46'39,10" por uma distância de 0,53m, até o ponto **P926**, de coordenadas N 9.719.532,91m e E 583.369,13m ; deste segue com azimute de 220°35'43,26" por uma distância de 0,52m, até o ponto **P927**, de coordenadas N 9.719.532,51m e E 583.368,79m ; deste segue com azimute de 222°46'49,79" por uma distância de 0,52m, até o ponto **P928**, de coordenadas N 9.719.532,13m e E 583.368,44m ; deste segue com azimute de 225°18'27,68" por uma distância de 0,54m, até o ponto **P929**, de coordenadas N 9.719.531,76m e E 583.368,06m ; deste segue com azimute de 228°05'01,08" por uma distância de



PREFEITURA DE SÃO LUÍS

SECRETARIA MUNICIPAL DE GOVERNO

MINUTA DE ANTEPROJETO DE LEI Nº _____ DE _____ DE 2019

0,61m, até o ponto **P930**, de coordenadas **N 9.719.531,35m** e **E 583.367,61m** ; deste segue com azimute de **230°26'40,13"** por uma distância de 0,74m, até o ponto **P931**, de coordenadas **N 9.719.530,88m** e **E 583.367,03m** ; deste segue com azimute de **231°57'39,99"** por uma distância de 0,91m, até o ponto **P932**, de coordenadas **N 9.719.530,32m** e **E 583.366,32m** ; deste segue com azimute de **232°27'21,55"** por uma distância de 0,97m, até o ponto **P933**, de coordenadas **N 9.719.529,72m** e **E 583.365,55m** ; deste segue com azimute de **232°09'50,80"** por uma distância de 0,91m, até o ponto **P934**, de coordenadas **N 9.719.529,17m** e **E 583.364,83m** ; deste segue com azimute de **230°56'58,61"** por uma distância de 0,75m, até o ponto **P935**, de coordenadas **N 9.719.528,69m** e **E 583.364,24m** ; deste segue com azimute de **228°59'15,88"** por uma distância de 0,62m, até o ponto **P936**, de coordenadas **N 9.719.528,28m** e **E 583.363,77m** ; deste segue com azimute de **226°35'26,29"** por uma distância de 0,55m, até o ponto **P937**, de coordenadas **N 9.719.527,90m** e **E 583.363,37m** ; deste segue com azimute de **224°11'13,49"** por uma distância de 0,53m, até o ponto **P938**, de coordenadas **N 9.719.527,52m** e **E 583.363,00m** ; deste segue com azimute de **221°35'54,62"** por uma distância de 0,53m, até o ponto **P939**, de coordenadas **N 9.719.527,13m** e **E 583.362,65m** ; deste segue com azimute de **218°51'25,92"** por uma distância de 0,54m, até o ponto **P940**, de coordenadas **N 9.719.526,71m** e **E 583.362,31m** ; deste segue com azimute de **216°07'59,20"** por uma distância de 0,56m, até o ponto **P941**, de coordenadas **N 9.719.526,26m** e **E 583.361,98m** ; deste segue com azimute de **213°22'43,25"** por uma distância de 0,57m, até o ponto **P942**, de coordenadas **N 9.719.525,78m** e **E 583.361,67m** ; deste segue com azimute de **210°24'51,54"** por uma distância de 0,57m, até o ponto **P943**, de coordenadas **N 9.719.525,28m** e **E 583.361,38m** ; deste segue com azimute de **207°05'56,56"** por uma distância de 0,57m, até o ponto **P944**, de coordenadas **N 9.719.524,78m** e **E 583.361,12m** ; deste segue com azimute de **203°31'10,29"** por uma distância de 0,56m, até o ponto **P945**, de coordenadas **N 9.719.524,27m** e **E 583.360,90m** ; deste segue com azimute de **199°45'37,86"** por uma distância de 0,56m, até o ponto **P946**, de coordenadas **N 9.719.523,74m** e **E 583.360,71m** ; deste segue com azimute de **195°57'40,01"** por uma distância de 0,56m, até o ponto **P947**, de coordenadas **N 9.719.523,21m** e **E 583.360,56m** ; deste segue com azimute de **192°30'30,07"** por uma distância de 0,56m, até o ponto **P948**, de coordenadas **N 9.719.522,66m** e **E 583.360,43m** ; deste segue com azimute de **189°32'50,75"** por uma distância de 0,57m, até o ponto **P949**, de coordenadas **N 9.719.522,09m** e **E 583.360,34m** ; deste segue com azimute de **187°14'48,80"** por uma distância de 0,59m, até o ponto **P950**, de coordenadas **N 9.719.521,51m** e **E 583.360,27m** ; deste segue com azimute de **186°05'09,25"** por uma distância de 0,59m, até o ponto **P951**, de coordenadas **N 9.719.520,93m** e **E 583.360,20m** ; deste segue com azimute de **186°07'04,39"** por uma distância de 0,58m, até o ponto **P952**, de coordenadas **N 9.719.520,35m** e **E 583.360,14m** ; deste segue com azimute de **187°12'48,21"** por uma distância de 0,56m, até o ponto **P953**, de coordenadas **N 9.719.519,79m** e **E 583.360,07m** ; deste segue com azimute de **188°40'24,20"** por uma distância de 0,55m, até o ponto **P954**, de coordenadas **N 9.719.519,25m** e **E 583.359,99m** ; deste segue com azimute de **190°13'43,58"** por uma distância de 0,55m, até o ponto **P955**, de coordenadas **N 9.719.518,70m** e **E 583.359,89m** ; deste segue com azimute de **191°56'36,94"** por uma distância de 0,57m, até o ponto **P956**, de coordenadas **N 9.719.518,14m** e **E 583.359,77m** ; deste segue com azimute de **194°12'20,17"** por uma distância de 0,63m, até o ponto **P957**, de coordenadas **N 9.719.517,53m** e **E 583.359,62m** ; deste segue com azimute de **196°37'04,60"** por uma distância de 0,74m, até o ponto **P958**, de coordenadas **N 9.719.516,82m** e **E 583.359,40m** ; deste segue com azimute de **198°43'40,90"** por uma distância de 0,86m, até o ponto **P959**, de coordenadas **N 9.719.516,01m** e **E 583.359,13m** ; deste segue com azimute de **200°34'53,58"** por uma distância de 0,91m, até o ponto **P960**, de coordenadas **N 9.719.515,15m** e **E 583.358,81m** ; deste segue com azimute de **202°47'55,06"** por uma distância de 0,85m, até o ponto **P961**, de coordenadas **N 9.719.514,37m** e **E 583.358,48m** ; deste segue com azimute de **206°20'01,65"** por uma distância de 0,72m, até o ponto **P962**, de coordenadas **N 9.719.513,72m** e **E 583.358,16m** ; deste segue com azimute de **211°39'05,04"** por uma distância de 0,65m, até o ponto **P963**, de coordenadas **N 9.719.513,16m** e **E 583.357,81m** ; deste segue com azimute de **217°16'29,76"** por uma distância de 0,67m, até o ponto **P964**, de coordenadas **N 9.719.512,63m** e **E 583.357,40m** ; deste segue com azimute de **221°23'46,68"** por uma distância de 0,76m, até o ponto **P965**, de coordenadas **N 9.719.512,05m** e **E 583.356,90m** ; deste segue com azimute de **224°06'33,97"** por uma distância de 0,85m, até o ponto **P966**, de coordenadas **N 9.719.511,44m** e **E 583.356,31m** ; deste segue com azimute de **226°02'12,17"** por uma distância de 0,91m, até o ponto **P967**, de coordenadas **N 9.719.510,81m** e **E 583.355,66m** ; deste segue com azimute de **227°31'10,67"** por uma distância de 0,95m, até o ponto **P968**, de coordenadas **N 9.719.510,17m** e **E 583.354,96m** ; deste segue com azimute de **228°48'18,00"** por uma distância de 0,99m, até o ponto **P969**, de coordenadas **N 9.719.509,52m** e **E 583.354,21m** ; deste segue com azimute de **229°55'05,46"** por uma distância de 1,04m, até o ponto **P970**, de coordenadas **N 9.719.508,85m** e **E 583.353,41m** ; deste segue com azimute de **230°45'53,31"** por uma distância de 1,09m, até o ponto **P971**, de coordenadas **N 9.719.508,16m** e **E 583.352,57m** ; deste segue com azimute de **231°03'54,45"** por uma distância de 1,07m, até o ponto **P972**, de coordenadas **N 9.719.507,49m** e **E 583.351,74m** ; deste segue com azimute de



PREFEITURA DE SÃO LUÍS

SECRETARIA MUNICIPAL DE GOVERNO

MINUTA DE ANTEPROJETO DE LEI Nº _____ DE _____ DE 2019

230°44'40,08" por uma distância de 0,96m, até o ponto **P973**, de coordenadas **N 9.719.506,88m** e **E 583.351,00m** ; deste segue com azimute de 229°47'14,56" por uma distância de 0,78m, até o ponto **P974**, de coordenadas **N 9.719.506,38m** e **E 583.350,40m** ; deste segue com azimute de 229°25'06,21" por uma distância de 0,64m, até o ponto **P975**, de coordenadas **N 9.719.505,96m** e **E 583.349,92m** ; deste segue com azimute de 230°38'11,13" por uma distância de 0,57m, até o ponto **P976**, de coordenadas **N 9.719.505,60m** e **E 583.349,47m** ; deste segue com azimute de 233°36'21,07" por uma distância de 0,58m, até o ponto **P977**, de coordenadas **N 9.719.505,25m** e **E 583.349,00m** ; deste segue com azimute de 237°05'08,16" por uma distância de 0,71m, até o ponto **P978**, de coordenadas **N 9.719.504,87m** e **E 583.348,41m** ; deste segue com azimute de 239°32'29,68" por uma distância de 0,96m, até o ponto **P979**, de coordenadas **N 9.719.504,39m** e **E 583.347,59m** ; deste segue com azimute de 240°54'18,43" por uma distância de 1,27m, até o ponto **P980**, de coordenadas **N 9.719.503,77m** e **E 583.346,48m** ; deste segue com azimute de 241°57'48,21" por uma distância de 1,40m, até o ponto **P981**, de coordenadas **N 9.719.503,11m** e **E 583.345,24m** ; deste segue com azimute de 243°24'54,31" por uma distância de 1,27m, até o ponto **P982**, de coordenadas **N 9.719.502,54m** e **E 583.344,10m** ; deste segue com azimute de 246°15'05,69" por uma distância de 0,96m, até o ponto **P983**, de coordenadas **N 9.719.502,15m** e **E 583.343,22m** ; deste segue com azimute de 251°11'01,15" por uma distância de 0,71m, até o ponto **P984**, de coordenadas **N 9.719.501,92m** e **E 583.342,55m** ; deste segue com azimute de 257°39'21,77" por uma distância de 0,58m, até o ponto **P985**, de coordenadas **N 9.719.501,80m** e **E 583.341,99m** ; deste segue com azimute de 263°15'55,67" por uma distância de 0,54m, até o ponto **P986**, de coordenadas **N 9.719.501,74m** e **E 583.341,45m** ; deste segue com azimute de 267°45'58,79" por uma distância de 0,53m, até o ponto **P987**, de coordenadas **N 9.719.501,72m** e **E 583.340,91m** ; deste segue com azimute de 271°24'11,65" por uma distância de 0,53m, até o ponto **P988**, de coordenadas **N 9.719.501,73m** e **E 583.340,39m** ; deste segue com azimute de 274°00'11,34" por uma distância de 0,53m, até o ponto **P989**, de coordenadas **N 9.719.501,77m** e **E 583.339,85m** ; deste segue com azimute de 274°56'12,49" por uma distância de 0,61m, até o ponto **P990**, de coordenadas **N 9.719.501,82m** e **E 583.339,25m** ; deste segue com azimute de 274°22'08,81" por uma distância de 0,76m, até o ponto **P991**, de coordenadas **N 9.719.501,88m** e **E 583.338,49m** ; deste segue com azimute de 273°19'23,78" por uma distância de 0,94m, até o ponto **P992**, de coordenadas **N 9.719.501,93m** e **E 583.337,55m** ; deste segue com azimute de 272°42'02,87" por uma distância de 0,97m, até o ponto **P993**, de coordenadas **N 9.719.501,98m** e **E 583.336,58m** ; deste segue com azimute de 272°18'07,19" por uma distância de 0,81m, até o ponto **P994**, de coordenadas **N 9.719.502,01m** e **E 583.335,77m** ; deste segue com azimute de 271°49'06,13" por uma distância de 0,51m, até o ponto **P995**, de coordenadas **N 9.719.502,02m** e **E 583.335,26m** ; deste segue com azimute de 270°31'55,05" por uma distância de 0,29m, até o ponto **P996**, de coordenadas **N 9.719.502,03m** e **E 583.334,97m** ; deste segue com azimute de 268°21'54,25" por uma distância de 0,21m, até o ponto **P997**, de coordenadas **N 9.719.502,02m** e **E 583.334,76m** ; deste segue com azimute de 267°05'38,63" por uma distância de 0,26m, até o ponto **P998**, de coordenadas **N 9.719.502,01m** e **E 583.334,50m** ; deste segue com azimute de 264°52'23,47" por uma distância de 0,32m, até o ponto **P999**, de coordenadas **N 9.719.501,98m** e **E 583.334,18m** ; deste segue com azimute de 261°41'59,64" por uma distância de 0,39m, até o ponto **P1000**, de coordenadas **N 9.719.501,92m** e **E 583.333,79m** ; deste segue com azimute de 258°10'22,38" por uma distância de 0,46m, até o ponto **P1001**, de coordenadas **N 9.719.501,83m** e **E 583.333,34m** ; deste segue com azimute de 254°46'59,38" por uma distância de 0,50m, até o ponto **P1002**, de coordenadas **N 9.719.501,70m** e **E 583.332,86m** ; deste segue com azimute de 251°09'32,62" por uma distância de 0,52m, até o ponto **P1003**, de coordenadas **N 9.719.501,53m** e **E 583.332,36m** ; deste segue com azimute de 247°01'51,83" por uma distância de 0,52m, até o ponto **P1004**, de coordenadas **N 9.719.501,32m** e **E 583.331,88m** ; deste segue com azimute de 243°02'45,24" por uma distância de 0,53m, até o ponto **P1005**, de coordenadas **N 9.719.501,08m** e **E 583.331,41m** ; deste segue com azimute de 239°32'45,77" por uma distância de 0,54m, até o ponto **P1006**, de coordenadas **N 9.719.500,81m** e **E 583.330,94m** ; deste segue com azimute de 236°49'15,16" por uma distância de 0,56m, até o ponto **P1007**, de coordenadas **N 9.719.500,50m** e **E 583.330,48m** ; deste segue com azimute de 235°34'09,74" por uma distância de 0,57m, até o ponto **P1008**, de coordenadas **N 9.719.500,18m** e **E 583.330,01m** ; deste segue com azimute de 235°50'51,01" por uma distância de 0,57m, até o ponto **P1009**, de coordenadas **N 9.719.499,87m** e **E 583.329,54m** ; deste segue com azimute de 237°33'27,50" por uma distância de 0,56m, até o ponto **P1010**, de coordenadas **N 9.719.499,57m** e **E 583.329,07m** ; deste segue com azimute de 240°18'01,38" por uma distância de 0,54m, até o ponto **P1011**, de coordenadas **N 9.719.499,30m** e **E 583.328,60m** ; deste segue com azimute de 244°00'08,93" por uma distância de 0,53m, até o ponto **P1012**, de coordenadas **N 9.719.499,07m** e **E 583.328,12m** ; deste segue com azimute de 248°24'38,91" por uma distância de 0,53m, até o ponto **P1013**, de coordenadas **N 9.719.498,87m** e **E 583.327,63m** ; deste segue com azimute de 252°22'41,09" por uma distância de 0,53m, até o ponto **P1014**, de coordenadas **N 9.719.498,71m** e **E 583.327,13m** ; deste segue com azimute de 255°30'44,38" por uma distância de 0,53m, até o ponto **P1015**, de coordenadas **N 9.719.498,58m** e **E 583.326,61m**



PREFEITURA DE SÃO LUÍS

SECRETARIA MUNICIPAL DE GOVERNO

MINUTA DE ANTEPROJETO DE LEI Nº _____ DE _____ DE 2019

; deste segue com azimute de 257°40'23,51" por uma distância de 0,55m, até o ponto **P1016**, de coordenadas N **9.719.498,46m** e E **583.326,08m** ; deste segue com azimute de 258°33'40,80" por uma distância de 0,55m, até o ponto **P1017**, de coordenadas N **9.719.498,35m** e E **583.325,54m** ; deste segue com azimute de 258°10'14,29" por uma distância de 0,56m, até o ponto **P1018**, de coordenadas N **9.719.498,24m** e E **583.324,98m** ; deste segue com azimute de 257°04'46,71" por uma distância de 0,57m, até o ponto **P1019**, de coordenadas N **9.719.498,11m** e E **583.324,43m** ; deste segue com azimute de 257°24'18,93" por uma distância de 0,60m, até o ponto **P1020**, de coordenadas N **9.719.497,98m** e E **583.323,84m** ; deste segue com azimute de 259°23'12,07" por uma distância de 0,65m, até o ponto **P1021**, de coordenadas N **9.719.497,86m** e E **583.323,20m** ; deste segue com azimute de 262°01'32,83" por uma distância de 0,72m, até o ponto **P1022**, de coordenadas N **9.719.497,76m** e E **583.322,49m** ; deste segue com azimute de 263°30'30,26" por uma distância de 0,74m, até o ponto **P1023**, de coordenadas N **9.719.497,68m** e E **583.321,76m** ; deste segue com azimute de 263°47'07,76" por uma distância de 0,71m, até o ponto **P1024**, de coordenadas N **9.719.497,60m** e E **583.321,05m** ; deste segue com azimute de 262°55'31,45" por uma distância de 0,65m, até o ponto **P1025**, de coordenadas N **9.719.497,52m** e E **583.320,40m** ; deste segue com azimute de 261°24'39,44" por uma distância de 0,66m, até o ponto **P1026**, de coordenadas N **9.719.497,42m** e E **583.319,75m** ; deste segue com azimute de 259°53'33,92" por uma distância de 0,75m, até o ponto **P1027**, de coordenadas N **9.719.497,29m** e E **583.319,02m** ; deste segue com azimute de 258°52'29,59" por uma distância de 0,89m, até o ponto **P1028**, de coordenadas N **9.719.497,12m** e E **583.318,14m** ; deste segue com azimute de 258°30'46,31" por uma distância de 0,95m, até o ponto **P1029**, de coordenadas N **9.719.496,93m** e E **583.317,21m** ; deste segue com azimute de 258°39'01,68" por uma distância de 0,88m, até o ponto **P1030**, de coordenadas N **9.719.496,76m** e E **583.316,35m** ; deste segue com azimute de 259°10'00,71" por uma distância de 0,72m, até o ponto **P1031**, de coordenadas N **9.719.496,62m** e E **583.315,64m** ; deste segue com azimute de 258°49'16,54" por uma distância de 0,66m, até o ponto **P1032**, de coordenadas N **9.719.496,49m** e E **583.315,00m** ; deste segue com azimute de 257°15'43,41" por uma distância de 0,72m, até o ponto **P1033**, de coordenadas N **9.719.496,33m** e E **583.314,30m** ; deste segue com azimute de 255°33'40,45" por uma distância de 0,88m, até o ponto **P1034**, de coordenadas N **9.719.496,12m** e E **583.313,45m** ; deste segue com azimute de 254°29'19,79" por uma distância de 0,95m, até o ponto **P1035**, de coordenadas N **9.719.495,86m** e E **583.312,53m** ; deste segue com azimute de 253°40'33,85" por uma distância de 0,90m, até o ponto **P1036**, de coordenadas N **9.719.495,61m** e E **583.311,67m** ; deste segue com azimute de 252°38'08,13" por uma distância de 0,77m, até o ponto **P1037**, de coordenadas N **9.719.495,38m** e E **583.310,93m** ; deste segue com azimute de 250°36'53,24" por uma distância de 0,71m, até o ponto **P1038**, de coordenadas N **9.719.495,14m** e E **583.310,26m** ; deste segue com azimute de 248°04'56,70" por uma distância de 0,76m, até o ponto **P1039**, de coordenadas N **9.719.494,86m** e E **583.309,55m** ; deste segue com azimute de 246°31'18,20" por uma distância de 0,90m, até o ponto **P1040**, de coordenadas N **9.719.494,50m** e E **583.308,73m** ; deste segue com azimute de 247°40'27,61" por uma distância de 1,00m, até o ponto **P1041**, de coordenadas N **9.719.494,12m** e E **583.307,81m** ; deste segue com azimute de 251°26'30,76" por uma distância de 1,04m, até o ponto **P1042**, de coordenadas N **9.719.493,79m** e E **583.306,82m** ; deste segue com azimute de 257°06'30,40" por uma distância de 1,02m, até o ponto **P1043**, de coordenadas N **9.719.493,56m** e E **583.305,83m** ; deste segue com azimute de 261°15'31,89" por uma distância de 0,96m, até o ponto **P1044**, de coordenadas N **9.719.493,42m** e E **583.304,87m** ; deste segue com azimute de 263°06'49,87" por uma distância de 0,85m, até o ponto **P1045**, de coordenadas N **9.719.493,31m** e E **583.304,03m** ; deste segue com azimute de 262°38'14,77" por uma distância de 0,69m, até o ponto **P1046**, de coordenadas N **9.719.493,23m** e E **583.303,35m** ; deste segue com azimute de 261°17'58,74" por uma distância de 0,55m, até o ponto **P1047**, de coordenadas N **9.719.493,14m** e E **583.302,80m** ; deste segue com azimute de 259°38'31,86" por uma distância de 0,45m, até o ponto **P1048**, de coordenadas N **9.719.493,06m** e E **583.302,36m** ; deste segue com azimute de 257°09'21,52" por uma distância de 0,39m, até o ponto **P1049**, de coordenadas N **9.719.492,97m** e E **583.301,97m** ; deste segue com azimute de 250°55'58,10" por uma distância de 0,37m, até o ponto **P1050**, de coordenadas N **9.719.492,85m** e E **583.301,62m** ; deste segue com azimute de 241°25'05,97" por uma distância de 0,39m, até o ponto **P1051**, de coordenadas N **9.719.492,66m** e E **583.301,28m** ; deste segue com azimute de 232°02'35,41" por uma distância de 0,45m, até o ponto **P1052**, de coordenadas N **9.719.492,39m** e E **583.300,92m** ; deste segue com azimute de 224°36'46,23" por uma distância de 0,50m, até o ponto **P1053**, de coordenadas N **9.719.492,03m** e E **583.300,57m** ; deste segue com azimute de 217°47'12,37" por uma distância de 0,52m, até o ponto **P1054**, de coordenadas N **9.719.491,62m** e E **583.300,25m** ; deste segue com azimute de 210°50'21,57" por uma distância de 0,52m, até o ponto **P1055**, de coordenadas N **9.719.491,18m** e E **583.299,99m** ; deste segue com azimute de 205°13'31,24" por uma distância de 0,52m, até o ponto **P1056**, de coordenadas N **9.719.490,71m** e E **583.299,77m** ; deste segue com azimute de 201°32'33,97" por uma distância de 0,53m, até o ponto **P1057**, de coordenadas N **9.719.490,22m** e E **583.299,57m** ; deste segue com azimute de 199°22'58,09" por uma distância de 0,54m, até o ponto **P1058**, de coordenadas N



PREFEITURA DE SÃO LUÍS

SECRETARIA MUNICIPAL DE GOVERNO

MINUTA DE ANTEPROJETO DE LEI Nº _____ DE _____ DE 2019

9.719.489,70m e E 583.299,39m ; deste segue com azimute de 197°07'25,39" por uma distância de 0,55m, até o ponto **P1059**, de coordenadas N 9.719.489,18m e E 583.299,23m ; deste segue com azimute de 194°16'22,85" por uma distância de 0,54m, até o ponto **P1060**, de coordenadas N 9.719.488,66m e E 583.299,10m ; deste segue com azimute de 190°34'33,82" por uma distância de 0,55m, até o ponto **P1061**, de coordenadas N 9.719.488,12m e E 583.299,00m ; deste segue com azimute de 186°35'09,79" por uma distância de 0,66m, até o ponto **P1062**, de coordenadas N 9.719.487,47m e E 583.298,92m ; deste segue com azimute de 183°54'21,89" por uma distância de 0,89m, até o ponto **P1063**, de coordenadas N 9.719.486,58m e E 583.298,86m ; deste segue com azimute de 182°38'28,87" por uma distância de 1,18m, até o ponto **P1064**, de coordenadas N 9.719.485,40m e E 583.298,81m ; deste segue com azimute de 182°14'20,15" por uma distância de 1,30m, até o ponto **P1065**, de coordenadas N 9.719.484,10m e E 583.298,76m ; deste segue com azimute de 182°19'08,51" por uma distância de 1,18m, até o ponto **P1066**, de coordenadas N 9.719.482,91m e E 583.298,71m ; deste segue com azimute de 183°02'02,09" por uma distância de 0,89m, até o ponto **P1067**, de coordenadas N 9.719.482,03m e E 583.298,66m ; deste segue com azimute de 184°42'52,71" por uma distância de 0,65m, até o ponto **P1068**, de coordenadas N 9.719.481,37m e E 583.298,61m ; deste segue com azimute de 187°24'11,97" por uma distância de 0,54m, até o ponto **P1069**, de coordenadas N 9.719.480,84m e E 583.298,54m ; deste segue com azimute de 190°16'19,33" por uma distância de 0,52m, até o ponto **P1070**, de coordenadas N 9.719.480,33m e E 583.298,45m ; deste segue com azimute de 193°26'51,39" por uma distância de 0,52m, até o ponto **P1071**, de coordenadas N 9.719.479,82m e E 583.298,33m ; deste segue com azimute de 197°12'41,29" por uma distância de 0,52m, até o ponto **P1072**, de coordenadas N 9.719.479,33m e E 583.298,17m ; deste segue com azimute de 201°43'01,02" por uma distância de 0,52m, até o ponto **P1073**, de coordenadas N 9.719.478,85m e E 583.297,98m ; deste segue com azimute de 206°36'02,49" por uma distância de 0,58m, até o ponto **P1074**, de coordenadas N 9.719.478,33m e E 583.297,72m ; deste segue com azimute de 210°35'50,43" por uma distância de 0,70m, até o ponto **P1075**, de coordenadas N 9.719.477,73m e E 583.297,37m ; deste segue com azimute de 213°12'33,51" por uma distância de 0,85m, até o ponto **P1076**, de coordenadas N 9.719.477,02m e E 583.296,90m ; deste segue com azimute de 214°54'50,51" por uma distância de 0,92m, até o ponto **P1077**, de coordenadas N 9.719.476,27m e E 583.296,38m ; deste segue com azimute de 216°27'37,86" por uma distância de 0,88m, até o ponto **P1078**, de coordenadas N 9.719.475,56m e E 583.295,86m ; deste segue com azimute de 218°31'21,65" por uma distância de 0,77m, até o ponto **P1079**, de coordenadas N 9.719.474,96m e E 583.295,38m ; deste segue com azimute de 221°33'11,24" por uma distância de 0,71m, até o ponto **P1080**, de coordenadas N 9.719.474,43m e E 583.294,91m ; deste segue com azimute de 224°45'51,97" por uma distância de 0,74m, até o ponto **P1081**, de coordenadas N 9.719.473,91m e E 583.294,39m ; deste segue com azimute de 226°50'49,34" por uma distância de 0,85m, até o ponto **P1082**, de coordenadas N 9.719.473,33m e E 583.293,77m ; deste segue com azimute de 226°45'10,72" por uma distância de 0,96m, até o ponto **P1083**, de coordenadas N 9.719.472,67m e E 583.293,07m ; deste segue com azimute de 224°51'56,02" por uma distância de 1,04m, até o ponto **P1084**, de coordenadas N 9.719.471,93m e E 583.292,33m ; deste segue com azimute de 224°59'11,50" por uma distância de 1,11m, até o ponto **P1085**, de coordenadas N 9.719.471,14m e E 583.291,55m ; deste segue com azimute de 239°20'28,64" por uma distância de 1,23m, até o ponto **P1086**, de coordenadas N 9.719.470,52m e E 583.290,49m ; deste segue com azimute de 262°18'32,32" por uma distância de 1,62m, até o ponto **P1087**, de coordenadas N 9.719.470,30m e E 583.288,88m ; deste segue com azimute de 278°37'03,23" por uma distância de 2,33m, até o ponto **P1088**, de coordenadas N 9.719.470,65m e E 583.286,58m ; deste segue com azimute de 284°09'45,81" por uma distância de 2,75m, até o ponto **P1089**, de coordenadas N 9.719.471,32m e E 583.283,92m ; deste segue com azimute de 284°16'40,02" por uma distância de 2,65m, até o ponto **P1090**, de coordenadas N 9.719.471,97m e E 583.281,35m ; deste segue com azimute de 279°57'34,14" por uma distância de 2,15m, até o ponto **P1091**, de coordenadas N 9.719.472,34m e E 583.279,23m ; deste segue com azimute de 274°22'02,02" por uma distância de 1,65m, até o ponto **P1092**, de coordenadas N 9.719.472,47m e E 583.277,58m ; deste segue com azimute de 269°45'06,48" por uma distância de 1,27m, até o ponto **P1093**, de coordenadas N 9.719.472,47m e E 583.276,31m ; deste segue com azimute de 267°40'57,89" por uma distância de 0,97m, até o ponto **P1094**, de coordenadas N 9.719.472,43m e E 583.275,34m ; deste segue com azimute de 267°02'21,50" por uma distância de 0,76m, até o ponto **P1095**, de coordenadas N 9.719.472,39m e E 583.274,59m ; deste segue com azimute de 268°03'53,03" por uma distância de 0,64m, até o ponto **P1096**, de coordenadas N 9.719.472,37m e E 583.273,95m ; deste segue com azimute de 271°01'02,40" por uma distância de 0,59m, até o ponto **P1097**, de coordenadas N 9.719.472,38m e E 583.273,36m ; deste segue com azimute de 274°15'16,78" por uma distância de 0,56m, até o ponto **P1098**, de coordenadas N 9.719.472,42m e E 583.272,80m ; deste segue com azimute de 277°10'23,59" por uma distância de 0,56m, até o ponto **P1099**, de coordenadas N 9.719.472,49m e E 583.272,25m ; deste segue com azimute de 279°47'09,92" por uma distância de 0,55m, até o ponto **P1100**, de coordenadas N 9.719.472,58m e E 583.271,70m ; deste segue com azimute de 282°53'09,68" por uma distância de 0,55m, até o



PREFEITURA DE SÃO LUÍS

SECRETARIA MUNICIPAL DE GOVERNO

MINUTA DE ANTEPROJETO DE LEI Nº _____ DE _____ DE 2019

ponto **P1101**, de coordenadas **N 9.719.472,70m** e **E 583.271,16m** ; deste segue com azimute de $286^{\circ}44'12,22''$ por uma distância de 0,55m, até o ponto **P1102**, de coordenadas **N 9.719.472,86m** e **E 583.270,63m** ; deste segue com azimute de $291^{\circ}14'05,30''$ por uma distância de 0,55m, até o ponto **P1103**, de coordenadas **N 9.719.473,06m** e **E 583.270,12m** ; deste segue com azimute de $295^{\circ}45'31,30''$ por uma distância de 0,55m, até o ponto **P1104**, de coordenadas **N 9.719.473,30m** e **E 583.269,63m** ; deste segue com azimute de $300^{\circ}07'23,57''$ por uma distância de 0,55m, até o ponto **P1105**, de coordenadas **N 9.719.473,58m** e **E 583.269,15m** ; deste segue com azimute de $304^{\circ}50'15,16''$ por uma distância de 0,56m, até o ponto **P1106**, de coordenadas **N 9.719.473,90m** e **E 583.268,69m** ; deste segue com azimute de $311^{\circ}12'20,28''$ por uma distância de 0,62m, até o ponto **P1107**, de coordenadas **N 9.719.474,31m** e **E 583.268,22m** ; deste segue com azimute de $317^{\circ}41'17,42''$ por uma distância de 0,75m, até o ponto **P1108**, de coordenadas **N 9.719.474,87m** e **E 583.267,72m** ; deste segue com azimute de $322^{\circ}39'00,61''$ por uma distância de 0,92m, até o ponto **P1109**, de coordenadas **N 9.719.475,60m** e **E 583.267,16m** ; deste segue com azimute de $325^{\circ}48'57,84''$ por uma distância de 0,98m, até o ponto **P1110**, de coordenadas **N 9.719.476,41m** e **E 583.266,61m** ; deste segue com azimute de $328^{\circ}32'02,13''$ por uma distância de 0,91m, até o ponto **P1111**, de coordenadas **N 9.719.477,19m** e **E 583.266,13m** ; deste segue com azimute de $331^{\circ}49'55,29''$ por uma distância de 0,73m, até o ponto **P1112**, de coordenadas **N 9.719.477,83m** e **E 583.265,78m** ; deste segue com azimute de $334^{\circ}52'53,47''$ por uma distância de 0,60m, até o ponto **P1113**, de coordenadas **N 9.719.478,38m** e **E 583.265,53m** ; deste segue com azimute de $335^{\circ}50'47,69''$ por uma distância de 0,55m, até o ponto **P1114**, de coordenadas **N 9.719.478,88m** e **E 583.265,30m** ; deste segue com azimute de $334^{\circ}11'23,43''$ por uma distância de 0,56m, até o ponto **P1115**, de coordenadas **N 9.719.479,39m** e **E 583.265,06m** ; deste segue com azimute de $331^{\circ}48'59,37''$ por uma distância de 0,57m, até o ponto **P1116**, de coordenadas **N 9.719.479,88m** e **E 583.264,79m** ; deste segue com azimute de $329^{\circ}00'40,00''$ por uma distância de 0,56m, até o ponto **P1117**, de coordenadas **N 9.719.480,36m** e **E 583.264,51m** ; deste segue com azimute de $325^{\circ}27'16,34''$ por uma distância de 0,54m, até o ponto **P1118**, de coordenadas **N 9.719.480,81m** e **E 583.264,20m** ; deste segue com azimute de $321^{\circ}26'26,57''$ por uma distância de 0,59m, até o ponto **P1119**, de coordenadas **N 9.719.481,27m** e **E 583.263,83m** ; deste segue com azimute de $318^{\circ}12'17,16''$ por uma distância de 0,71m, até o ponto **P1120**, de coordenadas **N 9.719.481,79m** e **E 583.263,36m** ; deste segue com azimute de $316^{\circ}20'54,12''$ por uma distância de 0,86m, até o ponto **P1121**, de coordenadas **N 9.719.482,42m** e **E 583.262,76m** ; deste segue com azimute de $315^{\circ}50'07,12''$ por uma distância de 0,93m, até o ponto **P1122**, de coordenadas **N 9.719.483,08m** e **E 583.262,12m** ; deste segue com azimute de $316^{\circ}20'54,11''$ por uma distância de 0,86m, até o ponto **P1123**, de coordenadas **N 9.719.483,71m** e **E 583.261,52m** ; deste segue com azimute de $318^{\circ}07'44,21''$ por uma distância de 0,34m, até o ponto **P1124**, de coordenadas **N 9.719.483,97m** e **E 583.261,29m** ; deste segue com azimute de $262^{\circ}52'29,94''$ por uma distância de 3,84m, até o ponto **P1125**, de coordenadas **N 9.719.483,49m** e **E 583.257,48m** ; deste segue com azimute de $318^{\circ}07'44,24''$ por uma distância de 1,32m, até o ponto **P1126**, de coordenadas **N 9.719.484,47m** e **E 583.256,60m** ; deste segue com azimute de $320^{\circ}49'08,58''$ por uma distância de 0,58m, até o ponto **P1127**, de coordenadas **N 9.719.484,92m** e **E 583.256,23m** ; deste segue com azimute de $323^{\circ}40'53,19''$ por uma distância de 0,53m, até o ponto **P1128**, de coordenadas **N 9.719.485,35m** e **E 583.255,91m** ; deste segue com azimute de $326^{\circ}07'36,14''$ por uma distância de 0,55m, até o ponto **P1129**, de coordenadas **N 9.719.485,80m** e **E 583.255,61m** ; deste segue com azimute de $328^{\circ}55'30,56''$ por uma distância de 0,62m, até o ponto **P1130**, de coordenadas **N 9.719.486,34m** e **E 583.255,29m** ; deste segue com azimute de $331^{\circ}35'11,29''$ por uma distância de 0,77m, até o ponto **P1131**, de coordenadas **N 9.719.487,01m** e **E 583.254,92m** ; deste segue com azimute de $333^{\circ}33'05,41''$ por uma distância de 0,94m, até o ponto **P1132**, de coordenadas **N 9.719.487,85m** e **E 583.254,51m** ; deste segue com azimute de $334^{\circ}47'05,06''$ por uma distância de 1,01m, até o ponto **P1133**, de coordenadas **N 9.719.488,76m** e **E 583.254,08m** ; deste segue com azimute de $335^{\circ}48'30,90''$ por uma distância de 0,95m, até o ponto **P1134**, de coordenadas **N 9.719.489,63m** e **E 583.253,69m** ; deste segue com azimute de $337^{\circ}05'46,48''$ por uma distância de 0,78m, até o ponto **P1135**, de coordenadas **N 9.719.490,35m** e **E 583.253,39m** ; deste segue com azimute de $339^{\circ}01'29,10''$ por uma distância de 0,65m, até o ponto **P1136**, de coordenadas **N 9.719.490,95m** e **E 583.253,15m** ; deste segue com azimute de $341^{\circ}27'08,27''$ por uma distância de 0,57m, até o ponto **P1137**, de coordenadas **N 9.719.491,49m** e **E 583.252,97m** ; deste segue com azimute de $343^{\circ}58'11,46''$ por uma distância de 0,57m, até o ponto **P1138**, de coordenadas **N 9.719.492,04m** e **E 583.252,82m** ; deste segue com azimute de $346^{\circ}34'03,54''$ por uma distância de 0,62m, até o ponto **P1139**, de coordenadas **N 9.719.492,65m** e **E 583.252,67m** ; deste segue com azimute de $348^{\circ}42'14,96''$ por uma distância de 0,75m, até o ponto **P1140**, de coordenadas **N 9.719.493,38m** e **E 583.252,52m** ; deste segue com azimute de $349^{\circ}59'12,57''$ por uma distância de 0,91m, até o ponto **P1141**, de coordenadas **N 9.719.494,27m** e **E 583.252,37m** ; deste segue com azimute de $350^{\circ}16'06,73''$ por uma distância de 0,97m, até o ponto **P1142**, de coordenadas **N 9.719.495,23m** e **E 583.252,20m** ; deste segue com azimute de $349^{\circ}42'36,72''$ por uma distância de 0,92m, até o ponto **P1143**, de coordenadas **N 9.719.496,14m** e **E 583.252,04m** ; deste segue com azimute de $348^{\circ}03'09,46''$ por



PREFEITURA DE SÃO LUÍS

SECRETARIA MUNICIPAL DE GOVERNO

MINUTA DE ANTEPROJETO DE LEI Nº _____ DE _____ DE 2019

uma distância de 0,77m, até o ponto **P1144**, de coordenadas **N 9.719.496,90m** e **E 583.251,88m** ; deste segue com azimute de $345^{\circ}16'25,59''$ por uma distância de 0,96m, até o ponto **P1145**, de coordenadas **N 9.719.497,83m** e **E 583.251,63m** ; deste segue com azimute de $338^{\circ}00'26,06''$ por uma distância de 1,18m, até o ponto **P1146**, de coordenadas **N 9.719.498,92m** e **E 583.251,19m** ; deste segue com azimute de $330^{\circ}39'03,40''$ por uma distância de 1,19m, até o ponto **P1147**, de coordenadas **N 9.719.499,96m** e **E 583.250,60m** ; deste segue com azimute de $323^{\circ}09'00,54''$ por uma distância de 1,25m, até o ponto **P1148**, de coordenadas **N 9.719.500,96m** e **E 583.249,86m** ; deste segue com azimute de $314^{\circ}15'20,92''$ por uma distância de 1,27m, até o ponto **P1149**, de coordenadas **N 9.719.501,85m** e **E 583.248,95m** ; deste segue com azimute de $301^{\circ}58'06,97''$ por uma distância de 1,91m, até o ponto **P1150**, de coordenadas **N 9.719.502,86m** e **E 583.247,33m** ; deste segue com azimute de $299^{\circ}35'15,79''$ por uma distância de 2,02m, até o ponto **P1151**, de coordenadas **N 9.719.503,86m** e **E 583.245,57m** ; deste segue com azimute de $298^{\circ}53'24,68''$ por uma distância de 2,33m, até o ponto **P1152**, de coordenadas **N 9.719.504,98m** e **E 583.243,53m** ; deste segue com azimute de $299^{\circ}03'49,50''$ por uma distância de 2,21m, até o ponto **P1153**, de coordenadas **N 9.719.506,05m** e **E 583.241,60m** ; deste segue com azimute de $300^{\circ}03'29,18''$ por uma distância de 1,73m, até o ponto **P1154**, de coordenadas **N 9.719.506,92m** e **E 583.240,10m** ; deste segue com azimute de $301^{\circ}02'47,19''$ por uma distância de 1,28m, até o ponto **P1155**, de coordenadas **N 9.719.507,58m** e **E 583.239,00m** ; deste segue com azimute de $301^{\circ}04'15,23''$ por uma distância de 0,96m, até o ponto **P1156**, de coordenadas **N 9.719.508,08m** e **E 583.238,18m** ; deste segue com azimute de $299^{\circ}08'23,80''$ por uma distância de 0,74m, até o ponto **P1157**, de coordenadas **N 9.719.508,44m** e **E 583.237,53m** ; deste segue com azimute de $295^{\circ}23'04,09''$ por uma distância de 0,08m, até o ponto **P1158**, de coordenadas **N 9.719.508,47m** e **E 583.237,46m** ; deste segue com azimute de $250^{\circ}37'56,13''$ por uma distância de 0,16m, até o ponto **P1159**, de coordenadas **N 9.719.508,42m** e **E 583.237,31m** ; deste segue com azimute de $245^{\circ}44'03,76''$ por uma distância de 0,68m, até o ponto **P1160**, de coordenadas **N 9.719.508,14m** e **E 583.236,69m** ; deste segue com azimute de $242^{\circ}35'35,03''$ por uma distância de 0,91m, até o ponto **P1161**, de coordenadas **N 9.719.507,72m** e **E 583.235,88m** ; deste segue com azimute de $244^{\circ}54'29,97''$ por uma distância de 1,24m, até o ponto **P1162**, de coordenadas **N 9.719.507,19m** e **E 583.234,75m** ; deste segue com azimute de $260^{\circ}50'59,64''$ por uma distância de 1,66m, até o ponto **P1163**, de coordenadas **N 9.719.506,93m** e **E 583.233,12m** ; deste segue com azimute de $280^{\circ}47'44,80''$ por uma distância de 2,41m, até o ponto **P1164**, de coordenadas **N 9.719.507,38m** e **E 583.230,75m** ; deste segue com azimute de $294^{\circ}30'48,21''$ por uma distância de 0,31m, até o ponto **P1165**, de coordenadas **N 9.719.507,51m** e **E 583.230,47m** ; deste segue com azimute de $244^{\circ}54'30,01''$ por uma distância de 0,19m, até o ponto **P1166**, de coordenadas **N 9.719.507,43m** e **E 583.230,30m** ; deste segue com azimute de $260^{\circ}50'59,67''$ por uma distância de 1,66m, até o ponto **P1167**, de coordenadas **N 9.719.507,16m** e **E 583.228,67m** ; deste segue com azimute de $280^{\circ}47'44,75''$ por uma distância de 2,41m, até o ponto **P1168**, de coordenadas **N 9.719.507,61m** e **E 583.226,30m** ; deste segue com azimute de $294^{\circ}30'48,18''$ por uma distância de 3,46m, até o ponto **P1169**, de coordenadas **N 9.719.509,05m** e **E 583.223,15m** ; deste segue com azimute de $300^{\circ}33'49,27''$ por uma distância de 3,87m, até o ponto **P1170**, de coordenadas **N 9.719.511,02m** e **E 583.219,82m** ; deste segue com azimute de $304^{\circ}08'05,50''$ por uma distância de 3,34m, até o ponto **P1171**, de coordenadas **N 9.719.512,89m** e **E 583.217,06m** ; deste segue com azimute de $308^{\circ}16'53,51''$ por uma distância de 2,08m, até o ponto **P1172**, de coordenadas **N 9.719.514,18m** e **E 583.215,43m** ; deste segue com azimute de $316^{\circ}11'16,79''$ por uma distância de 1,01m, até o ponto **P1173**, de coordenadas **N 9.719.514,91m** e **E 583.214,73m** ; deste segue com azimute de $325^{\circ}18'02,67''$ por uma distância de 1,35m, até o ponto **P1174**, de coordenadas **N 9.719.516,02m** e **E 583.213,96m** ; deste segue com azimute de $321^{\circ}15'54,39''$ por uma distância de 1,03m, até o ponto **P1175**, de coordenadas **N 9.719.516,82m** e **E 583.213,31m** ; deste segue com azimute de $322^{\circ}55'03,70''$ por uma distância de 0,56m, até o ponto **P1176**, de coordenadas **N 9.719.517,27m** e **E 583.212,98m** ; deste segue com azimute de $324^{\circ}58'57,01''$ por uma distância de 0,56m, até o ponto **P1177**, de coordenadas **N 9.719.517,73m** e **E 583.212,66m** ; deste segue com azimute de $327^{\circ}05'08,34''$ por uma distância de 0,55m, até o ponto **P1178**, de coordenadas **N 9.719.518,19m** e **E 583.212,36m** ; deste segue com azimute de $329^{\circ}24'10,57''$ por uma distância de 0,54m, até o ponto **P1179**, de coordenadas **N 9.719.518,65m** e **E 583.212,08m** ; deste segue com azimute de $331^{\circ}53'01,86''$ por uma distância de 0,59m, até o ponto **P1180**, de coordenadas **N 9.719.519,17m** e **E 583.211,80m** ; deste segue com azimute de $333^{\circ}48'56,46''$ por uma distância de 0,72m, até o ponto **P1181**, de coordenadas **N 9.719.519,82m** e **E 583.211,48m** ; deste segue com azimute de $334^{\circ}53'55,65''$ por uma distância de 0,89m, até o ponto **P1182**, de coordenadas **N 9.719.520,63m** e **E 583.211,11m** ; deste segue com azimute de $335^{\circ}14'20,53''$ por uma distância de 0,97m, até o ponto **P1183**, de coordenadas **N 9.719.521,51m** e **E 583.210,70m** ; deste segue com azimute de $335^{\circ}03'49,13''$ por uma distância de 0,93m, até o ponto **P1184**, de coordenadas **N 9.719.522,35m** e **E 583.210,31m** ; deste segue com azimute de $334^{\circ}19'29,31''$ por uma distância de 0,78m, até o ponto **P1185**, de coordenadas **N 9.719.523,06m** e **E 583.209,97m** ; deste segue com azimute de $333^{\circ}12'03,60''$ por uma distância de 0,98m, até o ponto **P1186**, de coordenadas **N 9.719.523,93m** e **E 583.209,53m** ; deste segue com



PREFEITURA DE SÃO LUÍS

SECRETARIA MUNICIPAL DE GOVERNO

MINUTA DE ANTEPROJETO DE LEI Nº _____ DE _____ DE 2019

azimute de 330°38'00,11" por uma distância de 1,26m, até o ponto **P1187**, de coordenadas **N 9.719.525,03m** e **E 583.208,91m** ; deste segue com azimute de 326°12'59,90" por uma distância de 1,14m, até o ponto **P1188**, de coordenadas **N 9.719.525,98m** e **E 583.208,27m** ; deste segue com azimute de 319°54'22,47" por uma distância de 1,16m, até o ponto **P1189**, de coordenadas **N 9.719.526,87m** e **E 583.207,53m** ; deste segue com azimute de 313°56'20,96" por uma distância de 1,21m, até o ponto **P1190**, de coordenadas **N 9.719.527,71m** e **E 583.206,66m** ; deste segue com azimute de 308°21'22,02" por uma distância de 1,44m, até o ponto **P1191**, de coordenadas **N 9.719.528,60m** e **E 583.205,53m** ; deste segue com azimute de 303°55'29,35" por uma distância de 1,04m, até o ponto **P1192**, de coordenadas **N 9.719.529,18m** e **E 583.204,67m** ; deste segue com azimute de 296°14'50,94" por uma distância de 0,55m, até o ponto **P1193**, de coordenadas **N 9.719.529,42m** e **E 583.204,18m** ; deste segue com azimute de 255°42'34,59" por uma distância de 0,94m, até o ponto **P1194**, de coordenadas **N 9.719.529,19m** e **E 583.203,27m** ; deste segue com azimute de 256°42'29,12" por uma distância de 1,05m, até o ponto **P1195**, de coordenadas **N 9.719.528,95m** e **E 583.202,24m** ; deste segue com azimute de 260°11'27,21" por uma distância de 1,10m, até o ponto **P1196**, de coordenadas **N 9.719.528,76m** e **E 583.201,16m** ; deste segue com azimute de 266°10'47,86" por uma distância de 1,10m, até o ponto **P1197**, de coordenadas **N 9.719.528,69m** e **E 583.200,06m** ; deste segue com azimute de 273°51'19,76" por uma distância de 1,15m, até o ponto **P1198**, de coordenadas **N 9.719.528,76m** e **E 583.198,91m** ; deste segue com azimute de 281°57'30,25" por uma distância de 1,25m, até o ponto **P1199**, de coordenadas **N 9.719.529,02m** e **E 583.197,69m** ; deste segue com azimute de 288°49'34,77" por uma distância de 0,29m, até o ponto **P1200**, de coordenadas **N 9.719.529,12m** e **E 583.197,41m** ; deste segue com azimute de 260°11'27,09" por uma distância de 0,72m, até o ponto **P1201**, de coordenadas **N 9.719.528,99m** e **E 583.196,71m** ; deste segue com azimute de 266°10'48,29" por uma distância de 1,10m, até o ponto **P1202**, de coordenadas **N 9.719.528,92m** e **E 583.195,61m** ; deste segue com azimute de 273°51'19,63" por uma distância de 1,15m, até o ponto **P1203**, de coordenadas **N 9.719.529,00m** e **E 583.194,46m** ; deste segue com azimute de 281°57'30,50" por uma distância de 1,25m, até o ponto **P1204**, de coordenadas **N 9.719.529,26m** e **E 583.193,23m** ; deste segue com azimute de 288°49'34,77" por uma distância de 1,41m, até o ponto **P1205**, de coordenadas **N 9.719.529,71m** e **E 583.191,90m** ; deste segue com azimute de 292°19'47,23" por uma distância de 1,57m, até o ponto **P1206**, de coordenadas **N 9.719.530,31m** e **E 583.190,44m** ; deste segue com azimute de 293°00'36,64" por uma distância de 1,69m, até o ponto **P1207**, de coordenadas **N 9.719.530,97m** e **E 583.188,88m** ; deste segue com azimute de 292°02'02,96" por uma distância de 1,77m, até o ponto **P1208**, de coordenadas **N 9.719.531,64m** e **E 583.187,24m** ; deste segue com azimute de 291°40'41,65" por uma distância de 1,74m, até o ponto **P1209**, de coordenadas **N 9.719.532,28m** e **E 583.185,62m** ; deste segue com azimute de 292°30'28,90" por uma distância de 1,60m, até o ponto **P1210**, de coordenadas **N 9.719.532,89m** e **E 583.184,14m** ; deste segue com azimute de 294°53'24,90" por uma distância de 1,38m, até o ponto **P1211**, de coordenadas **N 9.719.533,48m** e **E 583.182,89m** ; deste segue com azimute de 298°46'29,63" por uma distância de 1,21m, até o ponto **P1212**, de coordenadas **N 9.719.534,06m** e **E 583.181,83m** ; deste segue com azimute de 303°47'01,86" por uma distância de 1,13m, até o ponto **P1213**, de coordenadas **N 9.719.534,69m** e **E 583.180,89m** ; deste segue com azimute de 308°50'34,78" por uma distância de 1,11m, até o ponto **P1214**, de coordenadas **N 9.719.535,39m** e **E 583.180,02m** ; deste segue com azimute de 312°47'26,38" por uma distância de 1,06m, até o ponto **P1215**, de coordenadas **N 9.719.536,10m** e **E 583.179,25m** ; deste segue com azimute de 315°55'31,28" por uma distância de 0,93m, até o ponto **P1216**, de coordenadas **N 9.719.536,77m** e **E 583.178,60m** ; deste segue com azimute de 318°50'17,24" por uma distância de 0,76m, até o ponto **P1217**, de coordenadas **N 9.719.537,35m** e **E 583.178,10m** ; deste segue com azimute de 322°05'22,04" por uma distância de 0,64m, até o ponto **P1218**, de coordenadas **N 9.719.537,85m** e **E 583.177,71m** ; deste segue com azimute de 324°59'40,05" por uma distância de 0,58m, até o ponto **P1219**, de coordenadas **N 9.719.538,32m** e **E 583.177,37m** ; deste segue com azimute de 326°48'02,35" por uma distância de 0,58m, até o ponto **P1220**, de coordenadas **N 9.719.538,80m** e **E 583.177,06m** ; deste segue com azimute de 328°25'27,42" por uma distância de 0,59m, até o ponto **P1221**, de coordenadas **N 9.719.539,31m** e **E 583.176,75m** ; deste segue com azimute de 330°10'52,66" por uma distância de 0,60m, até o ponto **P1222**, de coordenadas **N 9.719.539,82m** e **E 583.176,45m** ; deste segue com azimute de 332°00'30,87" por uma distância de 0,61m, até o ponto **P1223**, de coordenadas **N 9.719.540,36m** e **E 583.176,17m** ; deste segue com azimute de 333°42'30,97" por uma distância de 0,61m, até o ponto **P1224**, de coordenadas **N 9.719.540,91m** e **E 583.175,90m** ; deste segue com azimute de 335°16'49,46" por uma distância de 0,61m, até o ponto **P1225**, de coordenadas **N 9.719.541,46m** e **E 583.175,64m** ; deste segue com azimute de 336°49'16,12" por uma distância de 0,61m, até o ponto **P1226**, de coordenadas **N 9.719.542,03m** e **E 583.175,40m** ; deste segue com azimute de 338°22'00,37" por uma distância de 0,67m, até o ponto **P1227**, de coordenadas **N 9.719.542,65m** e **E 583.175,15m** ; deste segue com azimute de 339°36'20,26" por uma distância de 0,79m, até o ponto **P1228**, de coordenadas **N 9.719.543,39m** e **E 583.174,88m** ; deste segue com azimute de 340°29'33,17" por uma distância de 0,95m, até o ponto **P1229**, de coordenadas **N 9.719.544,28m** e **E**



PREFEITURA DE SÃO LUÍS

SECRETARIA MUNICIPAL DE GOVERNO

MINUTA DE ANTEPROJETO DE LEI Nº _____ DE _____ DE 2019

583.174,56m ; deste segue com azimute de $341^{\circ}25'11,37''$ por uma distância de 1,07m, até o ponto **P1230**, de coordenadas **N 9.719.545,29m** e **E 583.174,22m** ; deste segue com azimute de $342^{\circ}33'55,07''$ por uma distância de 1,14m, até o ponto **P1231**, de coordenadas **N 9.719.546,38m** e **E 583.173,88m** ; deste segue com azimute de $343^{\circ}48'18,76''$ por uma distância de 1,15m, até o ponto **P1232**, de coordenadas **N 9.719.547,48m** e **E 583.173,56m** ; deste segue com azimute de $344^{\circ}18'02,18''$ por uma distância de 1,09m, até o ponto **P1233**, de coordenadas **N 9.719.548,53m** e **E 583.173,27m** ; deste segue com azimute de $343^{\circ}42'52,17''$ por uma distância de 0,95m, até o ponto **P1234**, de coordenadas **N 9.719.549,44m** e **E 583.173,00m** ; deste segue com azimute de $341^{\circ}26'47,16''$ por uma distância de 1,10m, até o ponto **P1235**, de coordenadas **N 9.719.550,48m** e **E 583.172,65m** ; deste segue com azimute de $333^{\circ}40'00,26''$ por uma distância de 1,24m, até o ponto **P1236**, de coordenadas **N 9.719.551,59m** e **E 583.172,10m** ; deste segue com azimute de $331^{\circ}18'08,47''$ por uma distância de 1,75m, até o ponto **P1237**, de coordenadas **N 9.719.553,13m** e **E 583.171,26m** ; deste segue com azimute de $332^{\circ}11'50,70''$ por uma distância de 0,91m, até o ponto **P1238**, de coordenadas **N 9.719.553,93m** e **E 583.170,84m** ; deste segue com azimute de $334^{\circ}43'19,45''$ por uma distância de 0,74m, até o ponto **P1239**, de coordenadas **N 9.719.554,60m** e **E 583.170,52m** ; deste segue com azimute de $338^{\circ}16'23,70''$ por uma distância de 0,61m, até o ponto **P1240**, de coordenadas **N 9.719.555,17m** e **E 583.170,30m** ; deste segue com azimute de $341^{\circ}50'19,34''$ por uma distância de 0,54m, até o ponto **P1241**, de coordenadas **N 9.719.555,68m** e **E 583.170,13m** ; deste segue com azimute de $346^{\circ}05'48,07''$ por uma distância de 0,55m, até o ponto **P1242**, de coordenadas **N 9.719.556,21m** e **E 583.170,00m** ; deste segue com azimute de $354^{\circ}42'50,20''$ por uma distância de 0,73m, até o ponto **P1243**, de coordenadas **N 9.719.556,94m** e **E 583.169,93m** ; deste segue com azimute de $2^{\circ}00'24,72''$ por uma distância de 1,12m, até o ponto **P1244**, de coordenadas **N 9.719.558,06m** e **E 583.169,97m** ; deste segue com azimute de $5^{\circ}49'36,82''$ por uma distância de 1,62m, até o ponto **P1245**, de coordenadas **N 9.719.559,67m** e **E 583.170,13m** ; deste segue com azimute de $6^{\circ}43'03,75''$ por uma distância de 1,80m, até o ponto **P1246**, de coordenadas **N 9.719.561,45m** e **E 583.170,34m** ; deste segue com azimute de $5^{\circ}40'44,80''$ por uma distância de 1,62m, até o ponto **P1247**, de coordenadas **N 9.719.563,07m** e **E 583.170,50m** ; deste segue com azimute de $1^{\circ}23'47,50''$ por uma distância de 1,09m, até o ponto **P1248**, de coordenadas **N 9.719.564,16m** e **E 583.170,53m** ; deste segue com azimute de $352^{\circ}03'03,07''$ por uma distância de 0,68m, até o ponto **P1249**, de coordenadas **N 9.719.564,84m** e **E 583.170,44m** ; deste segue com azimute de $337^{\circ}34'27,84''$ por uma distância de 0,68m, até o ponto **P1250**, de coordenadas **N 9.719.565,47m** e **E 583.170,17m** ; deste segue com azimute de $315^{\circ}46'36,18''$ por uma distância de 0,88m, até o ponto **P1251**, de coordenadas **N 9.719.566,10m** e **E 583.169,56m** ; deste segue com azimute de $296^{\circ}50'26,98''$ por uma distância de 0,32m, até o ponto **P1252**, de coordenadas **N 9.719.566,24m** e **E 583.169,28m** ; deste segue com azimute de $266^{\circ}24'55,34''$ por uma distância de 0,54m, até o ponto **P1253**, de coordenadas **N 9.719.566,21m** e **E 583.168,73m** ; deste segue com azimute de $270^{\circ}40'27,37''$ por uma distância de 1,25m, até o ponto **P1254**, de coordenadas **N 9.719.566,22m** e **E 583.167,48m** ; deste segue com azimute de $273^{\circ}03'51,19''$ por uma distância de 1,39m, até o ponto **P1255**, de coordenadas **N 9.719.566,30m** e **E 583.166,09m** ; deste segue com azimute de $274^{\circ}54'02,12''$ por uma distância de 1,28m, até o ponto **P1256**, de coordenadas **N 9.719.566,41m** e **E 583.164,82m** ; deste segue com azimute de $277^{\circ}02'49,58''$ por uma distância de 0,37m, até o ponto **P1257**, de coordenadas **N 9.719.566,45m** e **E 583.164,45m** ; deste segue com azimute de $266^{\circ}24'54,82''$ por uma distância de 0,16m, até o ponto **P1258**, de coordenadas **N 9.719.566,44m** e **E 583.164,28m** ; deste segue com azimute de $270^{\circ}40'27,73''$ por uma distância de 1,25m, até o ponto **P1259**, de coordenadas **N 9.719.566,46m** e **E 583.163,03m** ; deste segue com azimute de $273^{\circ}03'51,19''$ por uma distância de 1,39m, até o ponto **P1260**, de coordenadas **N 9.719.566,53m** e **E 583.161,64m** ; deste segue com azimute de $274^{\circ}54'01,80''$ por uma distância de 0,68m, até o ponto **P1261**, de coordenadas **N 9.719.566,59m** e **E 583.160,97m** ; deste segue com azimute de $256^{\circ}24'46,28''$ por uma distância de 0,50m, até o ponto **P1262**, de coordenadas **N 9.719.566,47m** e **E 583.160,48m** ; deste segue com azimute de $252^{\circ}37'20,18''$ por uma distância de 0,62m, até o ponto **P1263**, de coordenadas **N 9.719.566,29m** e **E 583.159,88m** ; deste segue com azimute de $249^{\circ}52'25,09''$ por uma distância de 0,76m, até o ponto **P1264**, de coordenadas **N 9.719.566,03m** e **E 583.159,17m** ; deste segue com azimute de $248^{\circ}11'29,48''$ por uma distância de 0,93m, até o ponto **P1265**, de coordenadas **N 9.719.565,68m** e **E 583.158,31m** ; deste segue com azimute de $247^{\circ}06'41,61''$ por uma distância de 1,06m, até o ponto **P1266**, de coordenadas **N 9.719.565,27m** e **E 583.157,33m** ; deste segue com azimute de $246^{\circ}16'19,58''$ por uma distância de 1,15m, até o ponto **P1267**, de coordenadas **N 9.719.564,81m** e **E 583.156,28m** ; deste segue com azimute de $245^{\circ}32'13,11''$ por uma distância de 1,17m, até o ponto **P1268**, de coordenadas **N 9.719.564,32m** e **E 583.155,22m** ; deste segue com azimute de $244^{\circ}54'38,39''$ por uma distância de 1,11m, até o ponto **P1269**, de coordenadas **N 9.719.563,85m** e **E 583.154,21m** ; deste segue com azimute de $244^{\circ}18'15,87''$ por uma distância de 0,99m, até o ponto **P1270**, de coordenadas **N 9.719.563,42m** e **E 583.153,32m** ; deste segue com azimute de $250^{\circ}13'31,05''$ por uma distância de 0,88m, até o ponto **P1271**, de coordenadas **N 9.719.563,13m** e **E 583.152,50m** ; deste segue com azimute de $275^{\circ}27'13,48''$ por uma distância de 1,32m, até o ponto **P1272**, de



PREFEITURA DE SÃO LUÍS

SECRETARIA MUNICIPAL DE GOVERNO

MINUTA DE ANTEPROJETO DE LEI Nº _____ DE _____ DE 2019

coordenadas N 9.719.563,25m e E 583.151,18m ; deste segue com azimute de 289°36'48,79" por uma distância de 1,92m, até o ponto **P1273**, de coordenadas N 9.719.563,90m e E 583.149,37m ; deste segue com azimute de 244°18'15,69" por uma distância de 0,55m, até o ponto **P1274**, de coordenadas N 9.719.563,66m e E 583.148,87m ; deste segue com azimute de 250°13'31,22" por uma distância de 0,88m, até o ponto **P1275**, de coordenadas N 9.719.563,36m e E 583.148,05m ; deste segue com azimute de 275°27'13,64" por uma distância de 1,32m, até o ponto **P1276**, de coordenadas N 9.719.563,49m e E 583.146,73m ; deste segue com azimute de 289°36'48,70" por uma distância de 2,65m, até o ponto **P1277**, de coordenadas N 9.719.564,38m e E 583.144,23m ; deste segue com azimute de 294°25'33,79" por uma distância de 4,43m, até o ponto **P1278**, de coordenadas N 9.719.566,21m e E 583.140,19m ; deste segue com azimute de 296°25'52,80" por uma distância de 5,16m, até o ponto **P1279**, de coordenadas N 9.719.568,50m e E 583.135,58m ; deste segue com azimute de 298°21'01,92" por uma distância de 4,45m, até o ponto **P1280**, de coordenadas N 9.719.570,62m e E 583.131,66m ; deste segue com azimute de 302°30'38,25" por uma distância de 2,68m, até o ponto **P1281**, de coordenadas N 9.719.572,06m e E 583.129,40m ; deste segue com azimute de 313°03'04,33" por uma distância de 1,30m, até o ponto **P1282**, de coordenadas N 9.719.572,95m e E 583.128,45m ; deste segue com azimute de 332°57'07,96" por uma distância de 0,68m, até o ponto **P1283**, de coordenadas N 9.719.573,55m e E 583.128,14m ; deste segue com azimute de 337°28'12,89" por uma distância de 0,59m, até o ponto **P1284**, de coordenadas N 9.719.574,10m e E 583.127,91m ; deste segue com azimute de 334°04'15,16" por uma distância de 0,59m, até o ponto **P1285**, de coordenadas N 9.719.574,63m e E 583.127,65m ; deste segue com azimute de 330°20'47,40" por uma distância de 0,59m, até o ponto **P1286**, de coordenadas N 9.719.575,14m e E 583.127,36m ; deste segue com azimute de 326°20'16,79" por uma distância de 0,59m, até o ponto **P1287**, de coordenadas N 9.719.575,63m e E 583.127,03m ; deste segue com azimute de 322°12'02,67" por uma distância de 0,58m, até o ponto **P1288**, de coordenadas N 9.719.576,09m e E 583.126,68m ; deste segue com azimute de 317°49'10,73" por uma distância de 0,57m, até o ponto **P1289**, de coordenadas N 9.719.576,51m e E 583.126,30m ; deste segue com azimute de 312°58'05,58" por uma distância de 0,55m, até o ponto **P1290**, de coordenadas N 9.719.576,89m e E 583.125,89m ; deste segue com azimute de 307°26'39,28" por uma distância de 0,53m, até o ponto **P1291**, de coordenadas N 9.719.577,21m e E 583.125,47m ; deste segue com azimute de 301°19'12,70" por uma distância de 0,69m, até o ponto **P1292**, de coordenadas N 9.719.577,57m e E 583.124,88m ; deste segue com azimute de 244°28'46,47" por uma distância de 0,54m, até o ponto **P1293**, de coordenadas N 9.719.577,34m e E 583.124,39m ; deste segue com azimute de 238°28'27,93" por uma distância de 0,64m, até o ponto **P1294**, de coordenadas N 9.719.577,00m e E 583.123,85m ; deste segue com azimute de 233°56'16,57" por uma distância de 0,75m, até o ponto **P1295**, de coordenadas N 9.719.576,56m e E 583.123,24m ; deste segue com azimute de 231°18'17,98" por uma distância de 0,88m, até o ponto **P1296**, de coordenadas N 9.719.576,01m e E 583.122,56m ; deste segue com azimute de 231°03'06,12" por uma distância de 0,92m, até o ponto **P1297**, de coordenadas N 9.719.575,43m e E 583.121,84m ; deste segue com azimute de 233°06'57,81" por uma distância de 0,86m, até o ponto **P1298**, de coordenadas N 9.719.574,92m e E 583.121,15m ; deste segue com azimute de 239°06'39,78" por uma distância de 0,73m, até o ponto **P1299**, de coordenadas N 9.719.574,54m e E 583.120,53m ; deste segue com azimute de 249°40'07,65" por uma distância de 0,75m, até o ponto **P1300**, de coordenadas N 9.719.574,28m e E 583.119,83m ; deste segue com azimute de 258°31'53,26" por uma distância de 0,96m, até o ponto **P1301**, de coordenadas N 9.719.574,09m e E 583.118,88m ; deste segue com azimute de 262°45'16,72" por uma distância de 1,29m, até o ponto **P1302**, de coordenadas N 9.719.573,93m e E 583.117,60m ; deste segue com azimute de 264°18'01,60" por uma distância de 1,43m, até o ponto **P1303**, de coordenadas N 9.719.573,79m e E 583.116,17m ; deste segue com azimute de 264°41'04,93" por uma distância de 1,31m, até o ponto **P1304**, de coordenadas N 9.719.573,67m e E 583.114,87m ; deste segue com azimute de 263°55'33,08" por uma distância de 0,97m, até o ponto **P1305**, de coordenadas N 9.719.573,56m e E 583.113,90m ; deste segue com azimute de 261°21'37,56" por uma distância de 0,71m, até o ponto **P1306**, de coordenadas N 9.719.573,46m e E 583.113,20m ; deste segue com azimute de 256°26'47,03" por uma distância de 0,58m, até o ponto **P1307**, de coordenadas N 9.719.573,32m e E 583.112,64m ; deste segue com azimute de 250°48'02,62" por uma distância de 0,56m, até o ponto **P1308**, de coordenadas N 9.719.573,14m e E 583.112,11m ; deste segue com azimute de 245°43'26,27" por uma distância de 0,55m, até o ponto **P1309**, de coordenadas N 9.719.572,91m e E 583.111,61m ; deste segue com azimute de 240°54'20,91" por uma distância de 0,54m, até o ponto **P1310**, de coordenadas N 9.719.572,65m e E 583.111,14m ; deste segue com azimute de 239°05'29,28" por uma distância de 0,57m, até o ponto **P1311**, de coordenadas N 9.719.572,35m e E 583.110,65m ; deste segue com azimute de 246°52'11,51" por uma distância de 0,91m, até o ponto **P1312**, de coordenadas N 9.719.572,00m e E 583.109,81m ; deste segue com azimute de 253°41'08,13" por uma distância de 1,64m, até o ponto **P1313**, de coordenadas N 9.719.571,54m e E 583.108,24m ; deste segue com azimute de 257°30'31,64" por uma distância de 2,60m, até o ponto **P1314**, de coordenadas N 9.719.570,97m e E 583.105,70m ; deste segue com azimute de 260°52'49,22" por uma distância de



PREFEITURA DE SÃO LUÍS

SECRETARIA MUNICIPAL DE GOVERNO

MINUTA DE ANTEPROJETO DE LEI Nº _____ DE _____ DE 2019

3,10m, até o ponto **P1315**, de coordenadas **N 9.719.570,48m** e **E 583.102,64m** ; deste segue com azimute de **266°05'38,92"** por uma distância de 2,96m, até o ponto **P1316**, de coordenadas **N 9.719.570,28m** e **E 583.099,69m** ; deste segue com azimute de **275°32'05,72"** por uma distância de 2,37m, até o ponto **P1317**, de coordenadas **N 9.719.570,51m** e **E 583.097,33m** ; deste segue com azimute de **285°43'39,54"** por uma distância de 0,44m, até o ponto **P1318**, de coordenadas **N 9.719.570,63m** e **E 583.096,90m** ; deste segue com azimute de **266°05'38,84"** por uma distância de 1,67m, até o ponto **P1319**, de coordenadas **N 9.719.570,51m** e **E 583.095,23m** ; deste segue com azimute de **275°32'05,71"** por uma distância de 2,37m, até o ponto **P1320**, de coordenadas **N 9.719.570,74m** e **E 583.092,88m** ; deste segue com azimute de **285°43'39,61"** por uma distância de 1,84m, até o ponto **P1321**, de coordenadas **N 9.719.571,24m** e **E 583.091,10m** ; deste segue com azimute de **292°03'54,90"** por uma distância de 1,42m, até o ponto **P1322**, de coordenadas **N 9.719.571,78m** e **E 583.089,79m** ; deste segue com azimute de **291°08'59,39"** por uma distância de 1,06m, até o ponto **P1323**, de coordenadas **N 9.719.572,16m** e **E 583.088,79m** ; deste segue com azimute de **287°36'43,68"** por uma distância de 1,03m, até o ponto **P1324**, de coordenadas **N 9.719.572,47m** e **E 583.087,81m** ; deste segue com azimute de **283°01'34,93"** por uma distância de 1,13m, até o ponto **P1325**, de coordenadas **N 9.719.572,73m** e **E 583.086,71m** ; deste segue com azimute de **281°55'45,39"** por uma distância de 0,65m, até o ponto **P1326**, de coordenadas **N 9.719.572,86m** e **E 583.086,07m** ; deste segue com azimute de **280°38'28,59"** por uma distância de 0,64m, até o ponto **P1327**, de coordenadas **N 9.719.572,98m** e **E 583.085,44m** ; deste segue com azimute de **279°03'32,95"** por uma distância de 0,65m, até o ponto **P1328**, de coordenadas **N 9.719.573,08m** e **E 583.084,81m** ; deste segue com azimute de **277°03'20,05"** por uma distância de 0,71m, até o ponto **P1329**, de coordenadas **N 9.719.573,17m** e **E 583.084,10m** ; deste segue com azimute de **275°09'03,56"** por uma distância de 0,85m, até o ponto **P1330**, de coordenadas **N 9.719.573,24m** e **E 583.083,26m** ; deste segue com azimute de **273°52'52,41"** por uma distância de 1,02m, até o ponto **P1331**, de coordenadas **N 9.719.573,31m** e **E 583.082,24m** ; deste segue com azimute de **273°41'19,08"** por uma distância de 1,09m, até o ponto **P1332**, de coordenadas **N 9.719.573,38m** e **E 583.081,14m** ; deste segue com azimute de **274°30'04,90"** por uma distância de 1,02m, até o ponto **P1333**, de coordenadas **N 9.719.573,46m** e **E 583.080,12m** ; deste segue com azimute de **276°36'52,84"** por uma distância de 0,85m, até o ponto **P1334**, de coordenadas **N 9.719.573,56m** e **E 583.079,28m** ; deste segue com azimute de **279°31'15,69"** por uma distância de 0,70m, até o ponto **P1335**, de coordenadas **N 9.719.573,68m** e **E 583.078,59m** ; deste segue com azimute de **282°30'12,96"** por uma distância de 0,62m, até o ponto **P1336**, de coordenadas **N 9.719.573,81m** e **E 583.077,98m** ; deste segue com azimute de **285°17'14,00"** por uma distância de 0,62m, até o ponto **P1337**, de coordenadas **N 9.719.573,97m** e **E 583.077,39m** ; deste segue com azimute de **288°50'53,27"** por uma distância de 0,74m, até o ponto **P1338**, de coordenadas **N 9.719.574,21m** e **E 583.076,69m** ; deste segue com azimute de **291°45'52,58"** por uma distância de 1,02m, até o ponto **P1339**, de coordenadas **N 9.719.574,59m** e **E 583.075,74m** ; deste segue com azimute de **293°29'48,71"** por uma distância de 1,37m, até o ponto **P1340**, de coordenadas **N 9.719.575,14m** e **E 583.074,49m** ; deste segue com azimute de **294°39'02,98"** por uma distância de 1,52m, até o ponto **P1341**, de coordenadas **N 9.719.575,77m** e **E 583.073,11m** ; deste segue com azimute de **295°59'14,69"** por uma distância de 1,39m, até o ponto **P1342**, de coordenadas **N 9.719.576,38m** e **E 583.071,86m** ; deste segue com azimute de **298°08'14,91"** por uma distância de 1,07m, até o ponto **P1343**, de coordenadas **N 9.719.576,88m** e **E 583.070,92m** ; deste segue com azimute de **300°08'38,57"** por uma distância de 0,79m, até o ponto **P1344**, de coordenadas **N 9.719.577,28m** e **E 583.070,23m** ; deste segue com azimute de **300°05'21,77"** por uma distância de 0,65m, até o ponto **P1345**, de coordenadas **N 9.719.577,60m** e **E 583.069,67m** ; deste segue com azimute de **297°03'55,66"** por uma distância de 0,60m, até o ponto **P1346**, de coordenadas **N 9.719.577,88m** e **E 583.069,14m** ; deste segue com azimute de **293°30'08,88"** por uma distância de 0,57m, até o ponto **P1347**, de coordenadas **N 9.719.578,10m** e **E 583.068,62m** ; deste segue com azimute de **290°05'25,43"** por uma distância de 0,80m, até o ponto **P1348**, de coordenadas **N 9.719.578,38m** e **E 583.067,86m** ; deste segue com azimute de **283°53'14,81"** por uma distância de 1,02m, até o ponto **P1349**, de coordenadas **N 9.719.578,63m** e **E 583.066,87m** ; deste segue com azimute de **278°59'44,62"** por uma distância de 1,04m, até o ponto **P1350**, de coordenadas **N 9.719.578,79m** e **E 583.065,85m** ; deste segue com azimute de **274°04'13,47"** por uma distância de 0,78m, até o ponto **P1351**, de coordenadas **N 9.719.578,84m** e **E 583.065,07m** ; deste segue com azimute de **277°26'01,26"** por uma distância de 0,63m, até o ponto **P1352**, de coordenadas **N 9.719.578,92m** e **E 583.064,44m** ; deste segue com azimute de **292°50'34,75"** por uma distância de 1,18m, até o ponto **P1353**, de coordenadas **N 9.719.579,38m** e **E 583.063,35m** ; deste segue com azimute de **301°57'01,48"** por uma distância de 2,33m, até o ponto **P1354**, de coordenadas **N 9.719.580,62m** e **E 583.061,38m** ; deste segue com azimute de **306°05'38,38"** por uma distância de 3,81m, até o ponto **P1355**, de coordenadas **N 9.719.582,86m** e **E 583.058,30m** ; deste segue com azimute de **308°55'49,37"** por uma distância de 4,52m, até o ponto **P1356**, de coordenadas **N 9.719.585,70m** e **E 583.054,79m** ; deste segue com azimute de **312°56'30,56"** por uma distância de 4,19m, até o ponto **P1357**, de coordenadas **N 9.719.588,55m** e **E 583.051,72m** ; deste segue com azimute de



PREFEITURA DE SÃO LUÍS

SECRETARIA MUNICIPAL DE GOVERNO

MINUTA DE ANTEPROJETO DE LEI Nº _____ DE _____ DE 2019

320°46'51,09" por uma distância de 3,09m, até o ponto **P1358**, de coordenadas **N 9.719.590,94m** e **E 583.049,77m** ; deste segue com azimute de 330°51'39,48" por uma distância de 2,13m, até o ponto **P1359**, de coordenadas **N 9.719.592,80m** e **E 583.048,73m** ; deste segue com azimute de 338°23'41,74" por uma distância de 1,47m, até o ponto **P1360**, de coordenadas **N 9.719.594,16m** e **E 583.048,19m** ; deste segue com azimute de 336°30'19,94" por uma distância de 1,01m, até o ponto **P1361**, de coordenadas **N 9.719.595,09m** e **E 583.047,79m** ; deste segue com azimute de 328°56'20,72" por uma distância de 0,78m, até o ponto **P1362**, de coordenadas **N 9.719.595,75m** e **E 583.047,39m** ; deste segue com azimute de 321°47'18,31" por uma distância de 0,77m, até o ponto **P1363**, de coordenadas **N 9.719.596,36m** e **E 583.046,92m** ; deste segue com azimute de 319°04'47,58" por uma distância de 0,93m, até o ponto **P1364**, de coordenadas **N 9.719.597,06m** e **E 583.046,31m** ; deste segue com azimute de 317°34'41,46" por uma distância de 1,07m, até o ponto **P1365**, de coordenadas **N 9.719.597,84m** e **E 583.045,59m** ; deste segue com azimute de 316°01'49,20" por uma distância de 1,14m, até o ponto **P1366**, de coordenadas **N 9.719.598,66m** e **E 583.044,80m** ; deste segue com azimute de 314°24'18,51" por uma distância de 1,16m, até o ponto **P1367**, de coordenadas **N 9.719.599,47m** e **E 583.043,97m** ; deste segue com azimute de 313°30'42,77" por uma distância de 1,22m, até o ponto **P1368**, de coordenadas **N 9.719.600,31m** e **E 583.043,09m** ; deste segue com azimute de 313°32'19,11" por uma distância de 1,34m, até o ponto **P1369**, de coordenadas **N 9.719.601,23m** e **E 583.042,12m** ; deste segue com azimute de 314°13'31,75" por uma distância de 1,48m, até o ponto **P1370**, de coordenadas **N 9.719.602,26m** e **E 583.041,06m** ; deste segue com azimute de 315°16'26,61" por uma distância de 1,52m, até o ponto **P1371**, de coordenadas **N 9.719.603,34m** e **E 583.039,99m** ; deste segue com azimute de 316°51'02,18" por uma distância de 1,45m, até o ponto **P1372**, de coordenadas **N 9.719.604,40m** e **E 583.039,00m** ; deste segue com azimute de 319°11'07,69" por uma distância de 1,28m, até o ponto **P1373**, de coordenadas **N 9.719.605,37m** e **E 583.038,16m** ; deste segue com azimute de 321°34'58,81" por uma distância de 1,09m, até o ponto **P1374**, de coordenadas **N 9.719.606,22m** e **E 583.037,49m** ; deste segue com azimute de 323°40'33,65" por uma distância de 0,90m, até o ponto **P1375**, de coordenadas **N 9.719.606,95m** e **E 583.036,95m** ; deste segue com azimute de 325°34'36,15" por uma distância de 0,73m, até o ponto **P1376**, de coordenadas **N 9.719.607,55m** e **E 583.036,54m** ; deste segue com azimute de 328°18'26,24" por uma distância de 0,67m, até o ponto **P1377**, de coordenadas **N 9.719.608,12m** e **E 583.036,19m** ; deste segue com azimute de 331°07'45,33" por uma distância de 0,72m, até o ponto **P1378**, de coordenadas **N 9.719.608,75m** e **E 583.035,84m** ; deste segue com azimute de 333°00'34,60" por uma distância de 0,88m, até o ponto **P1379**, de coordenadas **N 9.719.609,53m** e **E 583.035,44m** ; deste segue com azimute de 334°18'10,67" por uma distância de 1,08m, até o ponto **P1380**, de coordenadas **N 9.719.610,50m** e **E 583.034,98m** ; deste segue com azimute de 335°17'01,84" por uma distância de 1,29m, até o ponto **P1381**, de coordenadas **N 9.719.611,68m** e **E 583.034,44m** ; deste segue com azimute de 335°56'42,23" por uma distância de 1,50m, até o ponto **P1382**, de coordenadas **N 9.719.613,04m** e **E 583.033,83m** ; deste segue com azimute de 336°03'03,23" por uma distância de 1,58m, até o ponto **P1383**, de coordenadas **N 9.719.614,48m** e **E 583.033,19m** ; deste segue com azimute de 335°36'23,56" por uma distância de 1,51m, até o ponto **P1384**, de coordenadas **N 9.719.615,85m** e **E 583.032,56m** ; deste segue com azimute de 334°38'40,22" por uma distância de 1,32m, até o ponto **P1385**, de coordenadas **N 9.719.617,05m** e **E 583.032,00m** ; deste segue com azimute de 334°03'38,50" por uma distância de 1,17m, até o ponto **P1386**, de coordenadas **N 9.719.618,10m** e **E 583.031,49m** ; deste segue com azimute de 334°25'19,07" por uma distância de 1,10m, até o ponto **P1387**, de coordenadas **N 9.719.619,09m** e **E 583.031,01m** ; deste segue com azimute de 335°38'21,15" por uma distância de 1,08m, até o ponto **P1388**, de coordenadas **N 9.719.620,08m** e **E 583.030,57m** ; deste segue com azimute de 336°52'18,38" por uma distância de 1,02m, até o ponto **P1389**, de coordenadas **N 9.719.621,01m** e **E 583.030,17m** ; deste segue com azimute de 338°05'26,71" por uma distância de 0,90m, até o ponto **P1390**, de coordenadas **N 9.719.621,84m** e **E 583.029,83m** ; deste segue com azimute de 339°39'31,62" por uma distância de 0,74m, até o ponto **P1391**, de coordenadas **N 9.719.622,54m** e **E 583.029,57m** ; deste segue com azimute de 341°55'46,90" por uma distância de 0,68m, até o ponto **P1392**, de coordenadas **N 9.719.623,18m** e **E 583.029,36m** ; deste segue com azimute de 344°07'19,13" por uma distância de 0,73m, até o ponto **P1393**, de coordenadas **N 9.719.623,89m** e **E 583.029,16m** ; deste segue com azimute de 345°28'05,79" por uma distância de 0,86m, até o ponto **P1394**, de coordenadas **N 9.719.624,72m** e **E 583.028,95m** ; deste segue com azimute de 346°21'21,10" por uma distância de 0,91m, até o ponto **P1395**, de coordenadas **N 9.719.625,60m** e **E 583.028,73m** ; deste segue com azimute de 347°15'01,49" por uma distância de 0,85m, até o ponto **P1396**, de coordenadas **N 9.719.626,43m** e **E 583.028,55m** ; deste segue com azimute de 348°32'36,67" por uma distância de 0,70m, até o ponto **P1397**, de coordenadas **N 9.719.627,11m** e **E 583.028,41m** ; deste segue com azimute de 350°21'43,15" por uma distância de 0,59m, até o ponto **P1398**, de coordenadas **N 9.719.627,69m** e **E 583.028,31m** ; deste segue com azimute de 352°15'34,77" por uma distância de 0,56m, até o ponto **P1399**, de coordenadas **N 9.719.628,24m** e **E 583.028,24m** ; deste segue com azimute de 355°36'27,77" por uma distância de 0,63m, até o ponto **P1400**, de coordenadas **N 9.719.628,87m** e **E 583.028,19m**



PREFEITURA DE SÃO LUÍS

SECRETARIA MUNICIPAL DE GOVERNO

MINUTA DE ANTEPROJETO DE LEI Nº _____ DE _____ DE 2019

; deste segue com azimute de 3°26'07,13" por uma distância de 0,95m, até o ponto **P1401**, de coordenadas N **9.719.629,82m** e E **583.028,25m** ; deste segue com azimute de 9°30'26,77" por uma distância de 1,57m, até o ponto **P1402**, de coordenadas N **9.719.631,37m** e E **583.028,50m** ; deste segue com azimute de 15°47'38,70" por uma distância de 2,41m, até o ponto **P1403**, de coordenadas N **9.719.633,69m** e E **583.029,16m** ; deste segue com azimute de 30°03'25,24" por uma distância de 3,27m, até o ponto **P1404**, de coordenadas N **9.719.636,51m** e E **583.030,80m** ; deste segue com azimute de 48°05'02,82" por uma distância de 4,43m, até o ponto **P1405**, de coordenadas N **9.719.639,47m** e E **583.034,09m** ; deste segue com azimute de 62°26'45,14" por uma distância de 5,92m, até o ponto **P1406**, de coordenadas N **9.719.642,21m** e E **583.039,34m** ; deste segue com azimute de 69°07'39,50" por uma distância de 6,40m, até o ponto **P1407**, de coordenadas N **9.719.644,49m** e E **583.045,32m** ; deste segue com azimute de 72°31'22,37" por uma distância de 5,35m, até o ponto **P1408**, de coordenadas N **9.719.646,09m** e E **583.050,42m** ; deste segue com azimute de 75°02'50,39" por uma distância de 3,13m, até o ponto **P1409**, de coordenadas N **9.719.646,90m** e E **583.053,45m** ; deste segue com azimute de 80°00'15,39" por uma distância de 1,41m, até o ponto **P1410**, de coordenadas N **9.719.647,15m** e E **583.054,83m** ; deste segue com azimute de 89°43'33,03" por uma distância de 0,58m, até o ponto **P1411**, de coordenadas N **9.719.647,15m** e E **583.055,41m** ; deste segue com azimute de 86°36'49,65" por uma distância de 0,70m, até o ponto **P1412**, de coordenadas N **9.719.647,19m** e E **583.056,11m** ; deste segue com azimute de 72°39'46,11" por uma distância de 0,96m, até o ponto **P1413**, de coordenadas N **9.719.647,48m** e E **583.057,02m** ; deste segue com azimute de 55°41'12,35" por uma distância de 0,73m, até o ponto **P1414**, de coordenadas N **9.719.647,88m** e E **583.057,62m** ; deste segue com azimute de 33°55'37,96" por uma distância de 0,83m, até o ponto **P1415**, de coordenadas N **9.719.648,57m** e E **583.058,08m** ; deste segue com azimute de 18°02'03,47" por uma distância de 0,94m, até o ponto **P1416**, de coordenadas N **9.719.649,46m** e E **583.058,37m** ; deste segue com azimute de 6°18'32,16" por uma distância de 1,04m, até o ponto **P1417**, de coordenadas N **9.719.650,50m** e E **583.058,49m** ; deste segue com azimute de 0°42'14,54" por uma distância de 0,89m, até o ponto **P1418**, de coordenadas N **9.719.651,39m** e E **583.058,50m** ; deste segue com azimute de 357°44'15,72" por uma distância de 0,69m, até o ponto **P1419**, de coordenadas N **9.719.652,08m** e E **583.058,47m** ; deste segue com azimute de 355°04'21,97" por uma distância de 0,93m, até o ponto **P1420**, de coordenadas N **9.719.653,00m** e E **583.058,39m** ; deste segue com azimute de 353°29'59,45" por uma distância de 1,23m, até o ponto **P1421**, de coordenadas N **9.719.654,22m** e E **583.058,25m** ; deste segue com azimute de 353°24'47,19" por uma distância de 1,40m, até o ponto **P1422**, de coordenadas N **9.719.655,62m** e E **583.058,09m** ; deste segue com azimute de 354°30'20,85" por uma distância de 1,41m, até o ponto **P1423**, de coordenadas N **9.719.657,02m** e E **583.057,95m** ; deste segue com azimute de 356°44'58,91" por uma distância de 1,29m, até o ponto **P1424**, de coordenadas N **9.719.658,32m** e E **583.057,88m** ; deste segue com azimute de 359°00'44,17" por uma distância de 1,19m, até o ponto **P1425**, de coordenadas N **9.719.659,50m** e E **583.057,86m** ; deste segue com azimute de 0°37'21,32" por uma distância de 1,12m, até o ponto **P1426**, de coordenadas N **9.719.660,62m** e E **583.057,87m** ; deste segue com azimute de 1°22'20,33" por uma distância de 1,08m, até o ponto **P1427**, de coordenadas N **9.719.661,70m** e E **583.057,90m** ; deste segue com azimute de 1°30'52,60" por uma distância de 1,01m, até o ponto **P1428**, de coordenadas N **9.719.662,71m** e E **583.057,93m** ; deste segue com azimute de 1°01'40,27" por uma distância de 0,88m, até o ponto **P1429**, de coordenadas N **9.719.663,59m** e E **583.057,94m** ; deste segue com azimute de 359°25'42,07" por uma distância de 0,74m, até o ponto **P1430**, de coordenadas N **9.719.664,33m** e E **583.057,93m** ; deste segue com azimute de 355°53'32,11" por uma distância de 0,66m, até o ponto **P1431**, de coordenadas N **9.719.664,98m** e E **583.057,89m** ; deste segue com azimute de 351°03'53,11" por uma distância de 0,67m, até o ponto **P1432**, de coordenadas N **9.719.665,64m** e E **583.057,78m** ; deste segue com azimute de 346°30'30,05" por uma distância de 0,75m, até o ponto **P1433**, de coordenadas N **9.719.666,37m** e E **583.057,61m** ; deste segue com azimute de 341°50'49,02" por uma distância de 0,81m, até o ponto **P1434**, de coordenadas N **9.719.667,15m** e E **583.057,35m** ; deste segue com azimute de 336°08'37,27" por uma distância de 0,83m, até o ponto **P1435**, de coordenadas N **9.719.667,90m** e E **583.057,02m** ; deste segue com azimute de 328°15'06,14" por uma distância de 0,85m, até o ponto **P1436**, de coordenadas N **9.719.668,63m** e E **583.056,57m** ; deste segue com azimute de 320°03'33,70" por uma distância de 1,12m, até o ponto **P1437**, de coordenadas N **9.719.669,49m** e E **583.055,85m** ; deste segue com azimute de 315°37'30,18" por uma distância de 1,68m, até o ponto **P1438**, de coordenadas N **9.719.670,69m** e E **583.054,67m** ; deste segue com azimute de 313°58'59,21" por uma distância de 2,39m, até o ponto **P1439**, de coordenadas N **9.719.672,35m** e E **583.052,96m** ; deste segue com azimute de 313°30'22,06" por uma distância de 2,64m, até o ponto **P1440**, de coordenadas N **9.719.674,17m** e E **583.051,04m** ; deste segue com azimute de 313°34'04,85" por uma distância de 2,29m, até o ponto **P1441**, de coordenadas N **9.719.675,75m** e E **583.049,38m** ; deste segue com azimute de 314°12'17,40" por uma distância de 1,50m, até o ponto **P1442**, de coordenadas N **9.719.676,79m** e E **583.048,30m** ; deste segue com azimute de 314°15'03,31" por uma distância de 0,87m, até o ponto **P1443**, de coordenadas N



PREFEITURA DE SÃO LUÍS

SECRETARIA MUNICIPAL DE GOVERNO

MINUTA DE ANTEPROJETO DE LEI Nº _____ DE _____ DE 2019

9.719.677,40m e E 583.047,68m ; deste segue com azimute de 310°42'13,81" por uma distância de 0,56m, até o ponto P1444, de coordenadas N 9.719.677,77m e E 583.047,25m ; deste segue com azimute de 303°23'37,69" por uma distância de 0,77m, até o ponto P1445, de coordenadas N 9.719.678,19m e E 583.046,61m ; deste segue com azimute de 290°14'18,23" por uma distância de 0,99m, até o ponto P1446, de coordenadas N 9.719.678,53m e E 583.045,68m ; deste segue com azimute de 280°53'39,36" por uma distância de 1,07m, até o ponto P1447, de coordenadas N 9.719.678,74m e E 583.044,63m ; deste segue com azimute de 280°41'10,97" por uma distância de 1,09m, até o ponto P1448, de coordenadas N 9.719.678,94m e E 583.043,56m ; deste segue com azimute de 284°33'11,14" por uma distância de 1,63m, até o ponto P1449, de coordenadas N 9.719.679,35m e E 583.041,98m ; deste segue com azimute de 297°00'18,13" por uma distância de 2,39m, até o ponto P1450, de coordenadas N 9.719.680,44m e E 583.039,85m ; deste segue com azimute de 310°37'09,91" por uma distância de 3,55m, até o ponto P1451, de coordenadas N 9.719.682,75m e E 583.037,15m ; deste segue com azimute de 320°11'05,49" por uma distância de 4,95m, até o ponto P1452, de coordenadas N 9.719.686,55m e E 583.033,99m ; deste segue com azimute de 324°32'46,44" por uma distância de 5,39m, até o ponto P1453, de coordenadas N 9.719.690,94m e E 583.030,86m ; deste segue com azimute de 326°57'36,89" por uma distância de 4,53m, até o ponto P1454, de coordenadas N 9.719.694,73m e E 583.028,39m ; deste segue com azimute de 329°18'26,88" por uma distância de 2,69m, até o ponto P1455, de coordenadas N 9.719.697,05m e E 583.027,02m ; deste segue com azimute de 334°07'20,01" por uma distância de 1,24m, até o ponto P1456, de coordenadas N 9.719.698,17m e E 583.026,47m ; deste segue com azimute de 343°18'21,64" por uma distância de 0,52m, até o ponto P1457, de coordenadas N 9.719.698,67m e E 583.026,32m ; deste segue com azimute de 341°11'46,44" por uma distância de 0,58m, até o ponto P1458, de coordenadas N 9.719.699,22m e E 583.026,14m ; deste segue com azimute de 319°44'13,33" por uma distância de 0,66m, até o ponto P1459, de coordenadas N 9.719.699,72m e E 583.025,71m ; deste segue com azimute de 289°15'41,41" por uma distância de 0,66m, até o ponto P1460, de coordenadas N 9.719.699,94m e E 583.025,09m ; deste segue com azimute de 265°44'30,74" por uma distância de 0,94m, até o ponto P1461, de coordenadas N 9.719.699,87m e E 583.024,15m ; deste segue com azimute de 255°14'31,92" por uma distância de 0,86m, até o ponto P1462, de coordenadas N 9.719.699,65m e E 583.023,32m ; deste segue com azimute de 261°58'39,00" por uma distância de 0,73m, até o ponto P1463, de coordenadas N 9.719.699,55m e E 583.022,60m ; deste segue com azimute de 278°42'37,28" por uma distância de 1,97m, até o ponto P1464, de coordenadas N 9.719.699,85m e E 583.020,65m ; deste segue com azimute de 284°17'44,30" por uma distância de 4,57m, até o ponto P1465, de coordenadas N 9.719.700,98m e E 583.016,22m ; deste segue com azimute de 286°10'02,32" por uma distância de 7,85m, até o ponto P1466, de coordenadas N 9.719.703,16m e E 583.008,68m ; deste segue com azimute de 286°50'50,79" por uma distância de 9,17m, até o ponto P1467, de coordenadas N 9.719.705,82m e E 582.999,90m ; deste segue com azimute de 287°18'21,89" por uma distância de 7,88m, até o ponto P1468, de coordenadas N 9.719.708,16m e E 582.992,38m ; deste segue com azimute de 288°02'44,00" por uma distância de 4,63m, até o ponto P1469, de coordenadas N 9.719.709,60m e E 582.987,98m ; deste segue com azimute de 289°46'50,80" por uma distância de 2,03m, até o ponto P1470, de coordenadas N 9.719.710,28m e E 582.986,07m ; deste segue com azimute de 293°28'35,86" por uma distância de 0,73m, até o ponto P1471, de coordenadas N 9.719.710,58m e E 582.985,40m ; deste segue com azimute de 292°03'50,27" por uma distância de 0,57m, até o ponto P1472, de coordenadas N 9.719.710,79m e E 582.984,87m ; deste segue com azimute de 289°12'29,91" por uma distância de 1,01m, até o ponto P1473, de coordenadas N 9.719.711,12m e E 582.983,92m ; deste segue com azimute de 291°12'15,38" por uma distância de 0,53m, até o ponto P1474, de coordenadas N 9.719.711,31m e E 582.983,43m ; deste segue com azimute de 294°30'43,55" por uma distância de 0,59m, até o ponto P1475, de coordenadas N 9.719.711,56m e E 582.982,89m ; deste segue com azimute de 297°53'37,60" por uma distância de 0,71m, até o ponto P1476, de coordenadas N 9.719.711,89m e E 582.982,27m ; deste segue com azimute de 300°21'36,96" por uma distância de 0,87m, até o ponto P1477, de coordenadas N 9.719.712,32m e E 582.981,52m ; deste segue com azimute de 301°15'59,22" por uma distância de 0,98m, até o ponto P1478, de coordenadas N 9.719.712,83m e E 582.980,68m ; deste segue com azimute de 301°02'24,06" por uma distância de 1,03m, até o ponto P1479, de coordenadas N 9.719.713,36m e E 582.979,80m ; deste segue com azimute de 299°49'57,91" por uma distância de 1,02m, até o ponto P1480, de coordenadas N 9.719.713,87m e E 582.978,92m ; deste segue com azimute de 297°39'21,94" por uma distância de 0,99m, até o ponto P1481, de coordenadas N 9.719.714,33m e E 582.978,04m ; deste segue com azimute de 294°26'02,03" por uma distância de 0,97m, até o ponto P1482, de coordenadas N 9.719.714,73m e E 582.977,16m ; deste segue com azimute de 290°20'29,48" por uma distância de 0,93m, até o ponto P1483, de coordenadas N 9.719.715,05m e E 582.976,29m ; deste segue com azimute de 286°18'11,38" por uma distância de 0,87m, até o ponto P1484, de coordenadas N 9.719.715,30m e E 582.975,45m ; deste segue com azimute de 282°07'48,77" por uma distância de 0,77m, até o ponto P1485, de coordenadas N 9.719.715,46m e E 582.974,70m ; deste segue com azimute de 277°23'38,13" por uma distância de 0,79m, até o



PREFEITURA DE SÃO LUÍS

SECRETARIA MUNICIPAL DE GOVERNO

MINUTA DE ANTEPROJETO DE LEI Nº _____ DE _____ DE 2019

ponto **P1486**, de coordenadas **N 9.719.715,56m** e **E 582.973,92m** ; deste segue com azimute de **272°19'33,74"** por uma distância de **1,00m**, até o ponto **P1487**, de coordenadas **N 9.719.715,60m** e **E 582.972,92m** ; deste segue com azimute de **273°56'13,54"** por uma distância de **0,58m**, até o ponto **P1488**, de coordenadas **N 9.719.715,64m** e **E 582.972,34m** ; deste segue com azimute de **276°01'50,73"** por uma distância de **0,61m**, até o ponto **P1489**, de coordenadas **N 9.719.715,70m** e **E 582.971,74m** ; deste segue com azimute de **278°10'52,60"** por uma distância de **0,62m**, até o ponto **P1490**, de coordenadas **N 9.719.715,79m** e **E 582.971,12m** ; deste segue com azimute de **280°26'42,90"** por uma distância de **0,62m**, até o ponto **P1491**, de coordenadas **N 9.719.715,90m** e **E 582.970,52m** ; deste segue com azimute de **282°35'14,98"** por uma distância de **0,62m**, até o ponto **P1492**, de coordenadas **N 9.719.716,04m** e **E 582.969,92m** ; deste segue com azimute de **284°31'44,79"** por uma distância de **0,61m**, até o ponto **P1493**, de coordenadas **N 9.719.716,19m** e **E 582.969,32m** ; deste segue com azimute de **286°08'46,29"** por uma distância de **0,61m**, até o ponto **P1494**, de coordenadas **N 9.719.716,36m** e **E 582.968,74m** ; deste segue com azimute de **286°58'04,32"** por uma distância de **0,60m**, até o ponto **P1495**, de coordenadas **N 9.719.716,54m** e **E 582.968,16m** ; deste segue com azimute de **286°51'39,75"** por uma distância de **0,58m**, até o ponto **P1496**, de coordenadas **N 9.719.716,71m** e **E 582.967,60m** ; deste segue com azimute de **285°48'22,88"** por uma distância de **0,56m**, até o ponto **P1497**, de coordenadas **N 9.719.716,86m** e **E 582.967,06m** ; deste segue com azimute de **284°01'30,06"** por uma distância de **0,54m**, até o ponto **P1498**, de coordenadas **N 9.719.716,99m** e **E 582.966,54m** ; deste segue com azimute de **281°40'18,21"** por uma distância de **0,54m**, até o ponto **P1499**, de coordenadas **N 9.719.717,10m** e **E 582.966,01m** ; deste segue com azimute de **279°00'46,15"** por uma distância de **0,55m**, até o ponto **P1500**, de coordenadas **N 9.719.717,19m** e **E 582.965,46m** ; deste segue com azimute de **276°29'05,66"** por uma distância de **0,56m**, até o ponto **P1501**, de coordenadas **N 9.719.717,25m** e **E 582.964,90m** ; deste segue com azimute de **274°05'15,01"** por uma distância de **0,56m**, até o ponto **P1502**, de coordenadas **N 9.719.717,29m** e **E 582.964,34m** ; deste segue com azimute de **271°40'52,08"** por uma distância de **0,56m**, até o ponto **P1503**, de coordenadas **N 9.719.717,31m** e **E 582.963,79m** ; deste segue com azimute de **269°01'54,54"** por uma distância de **0,55m**, até o ponto **P1504**, de coordenadas **N 9.719.717,30m** e **E 582.963,24m** ; deste segue com azimute de **266°03'56,44"** por uma distância de **0,54m**, até o ponto **P1505**, de coordenadas **N 9.719.717,26m** e **E 582.962,70m** ; deste segue com azimute de **262°45'26,98"** por uma distância de **0,53m**, até o ponto **P1506**, de coordenadas **N 9.719.717,19m** e **E 582.962,17m** ; deste segue com azimute de **259°10'43,98"** por uma distância de **0,54m**, até o ponto **P1507**, de coordenadas **N 9.719.717,09m** e **E 582.961,64m** ; deste segue com azimute de **255°33'15,15"** por uma distância de **0,55m**, até o ponto **P1508**, de coordenadas **N 9.719.716,95m** e **E 582.961,11m** ; deste segue com azimute de **251°52'50,98"** por uma distância de **0,60m**, até o ponto **P1509**, de coordenadas **N 9.719.716,77m** e **E 582.960,54m** ; deste segue com azimute de **248°07'21,69"** por uma distância de **0,73m**, até o ponto **P1510**, de coordenadas **N 9.719.716,50m** e **E 582.959,86m** ; deste segue com azimute de **245°16'52,55"** por uma distância de **0,96m**, até o ponto **P1511**, de coordenadas **N 9.719.716,10m** e **E 582.958,99m** ; deste segue com azimute de **243°54'56,95"** por uma distância de **1,24m**, até o ponto **P1512**, de coordenadas **N 9.719.715,55m** e **E 582.957,88m** ; deste segue com azimute de **244°45'09,16"** por uma distância de **1,39m**, até o ponto **P1513**, de coordenadas **N 9.719.714,96m** e **E 582.956,63m** ; deste segue com azimute de **247°47'42,17"** por uma distância de **1,37m**, até o ponto **P1514**, de coordenadas **N 9.719.714,45m** e **E 582.955,36m** ; deste segue com azimute de **253°18'05,53"** por uma distância de **1,21m**, até o ponto **P1515**, de coordenadas **N 9.719.714,10m** e **E 582.954,21m** ; deste segue com azimute de **258°15'57,87"** por uma distância de **1,04m**, até o ponto **P1516**, de coordenadas **N 9.719.713,89m** e **E 582.953,19m** ; deste segue com azimute de **260°48'49,86"** por uma distância de **0,88m**, até o ponto **P1517**, de coordenadas **N 9.719.713,75m** e **E 582.952,32m** ; deste segue com azimute de **260°10'22,62"** por uma distância de **0,73m**, até o ponto **P1518**, de coordenadas **N 9.719.713,62m** e **E 582.951,60m** ; deste segue com azimute de **258°19'46,92"** por uma distância de **0,62m**, até o ponto **P1519**, de coordenadas **N 9.719.713,50m** e **E 582.950,99m** ; deste segue com azimute de **256°12'25,17"** por uma distância de **0,56m**, até o ponto **P1520**, de coordenadas **N 9.719.713,36m** e **E 582.950,44m** ; deste segue com azimute de **254°07'01,18"** por uma distância de **0,55m**, até o ponto **P1521**, de coordenadas **N 9.719.713,21m** e **E 582.949,91m** ; deste segue com azimute de **251°41'46,60"** por uma distância de **0,55m**, até o ponto **P1522**, de coordenadas **N 9.719.713,04m** e **E 582.949,38m** ; deste segue com azimute de **248°53'10,56"** por uma distância de **0,56m**, até o ponto **P1523**, de coordenadas **N 9.719.712,83m** e **E 582.948,86m** ; deste segue com azimute de **245°55'20,04"** por uma distância de **0,58m**, até o ponto **P1524**, de coordenadas **N 9.719.712,60m** e **E 582.948,33m** ; deste segue com azimute de **243°11'05,20"** por uma distância de **0,58m**, até o ponto **P1525**, de coordenadas **N 9.719.712,33m** e **E 582.947,81m** ; deste segue com azimute de **240°32'41,02"** por uma distância de **0,57m**, até o ponto **P1526**, de coordenadas **N 9.719.712,06m** e **E 582.947,32m** ; deste segue com azimute de **237°42'24,42"** por uma distância de **0,54m**, até o ponto **P1527**, de coordenadas **N 9.719.711,77m** e **E 582.946,86m** ; deste segue com azimute de **234°25'44,47"** por uma distância de **0,53m**, até o ponto **P1528**, de coordenadas **N 9.719.711,46m** e **E 582.946,43m** ; deste segue com azimute de **231°00'10,98"** por



PREFEITURA DE SÃO LUÍS

SECRETARIA MUNICIPAL DE GOVERNO

MINUTA DE ANTEPROJETO DE LEI Nº _____ DE _____ DE 2019

uma distância de 0,69m, até o ponto **P1529**, de coordenadas **N 9.719.711,02m** e **E 582.945,89m** ; deste segue com azimute de **227°08'44,15"** por uma distância de 1,01m, até o ponto **P1530**, de coordenadas **N 9.719.710,33m** e **E 582.945,15m** ; deste segue com azimute de **228°05'48,75"** por uma distância de 0,58m, até o ponto **P1531**, de coordenadas **N 9.719.709,95m** e **E 582.944,71m** ; deste segue com azimute de **230°50'49,82"** por uma distância de 0,56m, até o ponto **P1532**, de coordenadas **N 9.719.709,59m** e **E 582.944,28m** ; deste segue com azimute de **234°22'08,28"** por uma distância de 0,54m, até o ponto **P1533**, de coordenadas **N 9.719.709,28m** e **E 582.943,84m** ; deste segue com azimute de **238°14'43,60"** por uma distância de 0,54m, até o ponto **P1534**, de coordenadas **N 9.719.708,99m** e **E 582.943,38m** ; deste segue com azimute de **244°01'26,46"** por uma distância de 0,55m, até o ponto **P1535**, de coordenadas **N 9.719.708,75m** e **E 582.942,89m** ; deste segue com azimute de **256°43'23,86"** por uma distância de 0,62m, até o ponto **P1536**, de coordenadas **N 9.719.708,61m** e **E 582.942,28m** ; deste segue com azimute de **271°29'45,26"** por uma distância de 0,81m, até o ponto **P1537**, de coordenadas **N 9.719.708,63m** e **E 582.941,48m** ; deste segue com azimute de **282°10'08,49"** por uma distância de 1,07m, até o ponto **P1538**, de coordenadas **N 9.719.708,86m** e **E 582.940,43m** ; deste segue com azimute de **288°11'01,36"** por uma distância de 1,19m, até o ponto **P1539**, de coordenadas **N 9.719.709,23m** e **E 582.939,30m** ; deste segue com azimute de **293°16'28,88"** por uma distância de 1,09m, até o ponto **P1540**, de coordenadas **N 9.719.709,66m** e **E 582.938,30m** ; deste segue com azimute de **300°12'34,43"** por uma distância de 0,84m, até o ponto **P1541**, de coordenadas **N 9.719.710,08m** e **E 582.937,58m** ; deste segue com azimute de **307°42'01,09"** por uma distância de 0,65m, até o ponto **P1542**, de coordenadas **N 9.719.710,48m** e **E 582.937,06m** ; deste segue com azimute de **310°59'49,31"** por uma distância de 0,56m, até o ponto **P1543**, de coordenadas **N 9.719.710,84m** e **E 582.936,64m** ; deste segue com azimute de **307°08'26,60"** por uma distância de 0,59m, até o ponto **P1544**, de coordenadas **N 9.719.711,20m** e **E 582.936,18m** ; deste segue com azimute de **301°21'39,98"** por uma distância de 0,79m, até o ponto **P1545**, de coordenadas **N 9.719.711,61m** e **E 582.935,50m** ; deste segue com azimute de **297°45'50,21"** por uma distância de 1,19m, até o ponto **P1546**, de coordenadas **N 9.719.712,16m** e **E 582.934,45m** ; deste segue com azimute de **296°05'41,64"** por uma distância de 1,69m, até o ponto **P1547**, de coordenadas **N 9.719.712,90m** e **E 582.932,93m** ; deste segue com azimute de **295°17'06,90"** por uma distância de 1,90m, até o ponto **P1548**, de coordenadas **N 9.719.713,71m** e **E 582.931,22m** ; deste segue com azimute de **294°36'25,89"** por uma distância de 1,71m, até o ponto **P1549**, de coordenadas **N 9.719.714,43m** e **E 582.929,66m** ; deste segue com azimute de **293°28'14,59"** por uma distância de 1,24m, até o ponto **P1550**, de coordenadas **N 9.719.714,92m** e **E 582.928,52m** ; deste segue com azimute de **290°50'27,19"** por uma distância de 0,85m, até o ponto **P1551**, de coordenadas **N 9.719.715,22m** e **E 582.927,73m** ; deste segue com azimute de **286°04'04,58"** por uma distância de 0,63m, até o ponto **P1552**, de coordenadas **N 9.719.715,40m** e **E 582.927,12m** ; deste segue com azimute de **280°27'25,28"** por uma distância de 0,57m, até o ponto **P1553**, de coordenadas **N 9.719.715,50m** e **E 582.926,56m** ; deste segue com azimute de **273°52'57,02"** por uma distância de 0,55m, até o ponto **P1554**, de coordenadas **N 9.719.715,54m** e **E 582.926,01m** ; deste segue com azimute de **265°54'21,56"** por uma distância de 0,79m, até o ponto **P1555**, de coordenadas **N 9.719.715,48m** e **E 582.925,22m** ; deste segue com azimute de **248°39'22,14"** por uma distância de 1,06m, até o ponto **P1556**, de coordenadas **N 9.719.715,10m** e **E 582.924,23m** ; deste segue com azimute de **233°40'31,14"** por uma distância de 1,04m, até o ponto **P1557**, de coordenadas **N 9.719.714,48m** e **E 582.923,40m** ; deste segue com azimute de **221°30'40,99"** por uma distância de 1,11m, até o ponto **P1558**, de coordenadas **N 9.719.713,65m** e **E 582.922,66m** ; deste segue com azimute de **212°59'52,18"** por uma distância de 0,89m, até o ponto **P1559**, de coordenadas **N 9.719.712,91m** e **E 582.922,18m** ; deste segue com azimute de **209°03'08,74"** por uma distância de 0,57m, até o ponto **P1560**, de coordenadas **N 9.719.712,41m** e **E 582.921,90m** ; deste segue com azimute de **204°39'30,56"** por uma distância de 0,54m, até o ponto **P1561**, de coordenadas **N 9.719.711,93m** e **E 582.921,68m** ; deste segue com azimute de **199°37'16,90"** por uma distância de 0,68m, até o ponto **P1562**, de coordenadas **N 9.719.711,28m** e **E 582.921,45m** ; deste segue com azimute de **191°59'12,73"** por uma distância de 0,96m, até o ponto **P1563**, de coordenadas **N 9.719.710,35m** e **E 582.921,25m** ; deste segue com azimute de **198°27'22,62"** por uma distância de 0,94m, até o ponto **P1564**, de coordenadas **N 9.719.709,46m** e **E 582.920,96m** ; deste segue com azimute de **204°55'47,84"** por uma distância de 1,62m, até o ponto **P1565**, de coordenadas **N 9.719.707,99m** e **E 582.920,27m** ; deste segue com azimute de **208°56'40,11"** por uma distância de 2,49m, até o ponto **P1566**, de coordenadas **N 9.719.705,81m** e **E 582.919,07m** ; deste segue com azimute de **212°35'41,37"** por uma distância de 2,84m, até o ponto **P1567**, de coordenadas **N 9.719.703,42m** e **E 582.917,54m** ; deste segue com azimute de **218°48'04,76"** por uma distância de 2,52m, até o ponto **P1568**, de coordenadas **N 9.719.701,46m** e **E 582.915,96m** ; deste segue com azimute de **232°49'25,09"** por uma distância de 1,75m, até o ponto **P1569**, de coordenadas **N 9.719.700,40m** e **E 582.914,57m** ; deste segue com azimute de **252°53'08,91"** por uma distância de 1,23m, até o ponto **P1570**, de coordenadas **N 9.719.700,04m** e **E 582.913,39m** ; deste segue com azimute de **267°41'13,91"** por uma distância de 0,97m, até o ponto **P1571**, de coordenadas **N 9.719.700,00m** e **E 582.912,42m** ; deste segue com



PREFEITURA DE SÃO LUÍS

SECRETARIA MUNICIPAL DE GOVERNO

MINUTA DE ANTEPROJETO DE LEI Nº _____ DE _____ DE 2019

azimute de 268°06'58,53" por uma distância de 0,77m, até o ponto **P1572**, de coordenadas **N 9.719.699,98m** e **E 582.911,66m** ; deste segue com azimute de 263°55'11,91" por uma distância de 0,63m, até o ponto **P1573**, de coordenadas **N 9.719.699,91m** e **E 582.911,03m** ; deste segue com azimute de 259°44'35,60" por uma distância de 0,82m, até o ponto **P1574**, de coordenadas **N 9.719.699,76m** e **E 582.910,22m** ; deste segue com azimute de 253°53'06,02" por uma distância de 1,18m, até o ponto **P1575**, de coordenadas **N 9.719.699,43m** e **E 582.909,09m** ; deste segue com azimute de 250°51'00,98" por uma distância de 1,45m, até o ponto **P1576**, de coordenadas **N 9.719.698,96m** e **E 582.907,72m** ; deste segue com azimute de 250°46'11,06" por uma distância de 1,03m, até o ponto **P1577**, de coordenadas **N 9.719.698,62m** e **E 582.906,75m** ; deste segue com azimute de 251°30'48,61" por uma distância de 0,98m, até o ponto **P1578**, de coordenadas **N 9.719.698,31m** e **E 582.905,83m** ; deste segue com azimute de 253°17'25,04" por uma distância de 0,83m, até o ponto **P1579**, de coordenadas **N 9.719.698,08m** e **E 582.905,04m** ; deste segue com azimute de 255°39'35,75" por uma distância de 0,69m, até o ponto **P1580**, de coordenadas **N 9.719.697,90m** e **E 582.904,37m** ; deste segue com azimute de 258°10'36,97" por uma distância de 0,60m, até o ponto **P1581**, de coordenadas **N 9.719.697,78m** e **E 582.903,78m** ; deste segue com azimute de 260°34'44,62" por uma distância de 0,56m, até o ponto **P1582**, de coordenadas **N 9.719.697,69m** e **E 582.903,22m** ; deste segue com azimute de 263°01'03,78" por uma distância de 0,61m, até o ponto **P1583**, de coordenadas **N 9.719.697,61m** e **E 582.902,61m** ; deste segue com azimute de 264°45'32,05" por uma distância de 0,76m, até o ponto **P1584**, de coordenadas **N 9.719.697,54m** e **E 582.901,85m** ; deste segue com azimute de 265°29'09,79" por uma distância de 0,97m, até o ponto **P1585**, de coordenadas **N 9.719.697,47m** e **E 582.900,88m** ; deste segue com azimute de 265°10'13,64" por uma distância de 1,06m, até o ponto **P1586**, de coordenadas **N 9.719.697,38m** e **E 582.899,83m** ; deste segue com azimute de 263°46'28,25" por uma distância de 0,98m, até o ponto **P1587**, de coordenadas **N 9.719.697,27m** e **E 582.898,86m** ; deste segue com azimute de 260°31'33,10" por uma distância de 0,78m, até o ponto **P1588**, de coordenadas **N 9.719.697,14m** e **E 582.898,08m** ; deste segue com azimute de 255°19'23,58" por uma distância de 0,63m, até o ponto **P1589**, de coordenadas **N 9.719.696,98m** e **E 582.897,47m** ; deste segue com azimute de 249°10'13,53" por uma distância de 0,83m, até o ponto **P1590**, de coordenadas **N 9.719.696,69m** e **E 582.896,70m** ; deste segue com azimute de 238°46'02,84" por uma distância de 0,84m, até o ponto **P1591**, de coordenadas **N 9.719.696,26m** e **E 582.895,99m** ; deste segue com azimute de 233°28'06,24" por uma distância de 0,55m, até o ponto **P1592**, de coordenadas **N 9.719.695,93m** e **E 582.895,54m** ; deste segue com azimute de 227°50'22,53" por uma distância de 0,55m, até o ponto **P1593**, de coordenadas **N 9.719.695,56m** e **E 582.895,14m** ; deste segue com azimute de 222°16'27,09" por uma distância de 0,82m, até o ponto **P1594**, de coordenadas **N 9.719.694,96m** e **E 582.894,59m** ; deste segue com azimute de 212°29'28,19" por uma distância de 0,88m, até o ponto **P1595**, de coordenadas **N 9.719.694,21m** e **E 582.894,12m** ; deste segue com azimute de 208°00'07,96" por uma distância de 0,60m, até o ponto **P1596**, de coordenadas **N 9.719.693,69m** e **E 582.893,84m** ; deste segue com azimute de 203°13'06,76" por uma distância de 0,59m, até o ponto **P1597**, de coordenadas **N 9.719.693,14m** e **E 582.893,60m** ; deste segue com azimute de 203°02'51,16" por uma distância de 0,66m, até o ponto **P1598**, de coordenadas **N 9.719.692,54m** e **E 582.893,35m** ; deste segue com azimute de 215°47'13,79" por uma distância de 1,17m, até o ponto **P1599**, de coordenadas **N 9.719.691,59m** e **E 582.892,66m** ; deste segue com azimute de 224°16'35,81" por uma distância de 2,29m, até o ponto **P1600**, de coordenadas **N 9.719.689,96m** e **E 582.891,07m** ; deste segue com azimute de 228°04'22,33" por uma distância de 3,72m, até o ponto **P1601**, de coordenadas **N 9.719.687,47m** e **E 582.888,30m** ; deste segue com azimute de 230°02'07,88" por uma distância de 4,28m, até o ponto **P1602**, de coordenadas **N 9.719.684,73m** e **E 582.885,02m** ; deste segue com azimute de 232°20'33,80" por uma distância de 3,67m, até o ponto **P1603**, de coordenadas **N 9.719.682,48m** e **E 582.882,12m** ; deste segue com azimute de 238°08'43,39" por uma distância de 2,21m, até o ponto **P1604**, de coordenadas **N 9.719.681,31m** e **E 582.880,24m** ; deste segue com azimute de 254°48'57,21" por uma distância de 1,14m, até o ponto **P1605**, de coordenadas **N 9.719.681,02m** e **E 582.879,14m** ; deste segue com azimute de 282°22'47,34" por uma distância de 0,80m, até o ponto **P1606**, de coordenadas **N 9.719.681,19m** e **E 582.878,36m** ; deste segue com azimute de 289°24'11,31" por uma distância de 0,90m, até o ponto **P1607**, de coordenadas **N 9.719.681,49m** e **E 582.877,51m** ; deste segue com azimute de 289°00'40,01" por uma distância de 0,95m, até o ponto **P1608**, de coordenadas **N 9.719.681,80m** e **E 582.876,61m** ; deste segue com azimute de 287°20'30,64" por uma distância de 0,88m, até o ponto **P1609**, de coordenadas **N 9.719.682,06m** e **E 582.875,77m** ; deste segue com azimute de 283°31'33,30" por uma distância de 0,73m, até o ponto **P1610**, de coordenadas **N 9.719.682,23m** e **E 582.875,06m** ; deste segue com azimute de 277°47'40,30" por uma distância de 0,92m, até o ponto **P1611**, de coordenadas **N 9.719.682,36m** e **E 582.874,15m** ; deste segue com azimute de 270°14'46,13" por uma distância de 1,39m, até o ponto **P1612**, de coordenadas **N 9.719.682,36m** e **E 582.872,76m** ; deste segue com azimute de 270°04'23,89" por uma distância de 0,97m, até o ponto **P1613**, de coordenadas **N 9.719.682,36m** e **E 582.871,79m** ; deste segue com azimute de 271°44'52,43" por uma distância de 0,93m, até o ponto **P1614**, de coordenadas **N 9.719.682,39m** e **E**



PREFEITURA DE SÃO LUÍS

SECRETARIA MUNICIPAL DE GOVERNO

MINUTA DE ANTEPROJETO DE LEI Nº _____ DE _____ DE 2019

582.870,87m ; deste segue com azimute de $275^{\circ}27'21,54''$ por uma distância de 0,81m, até o ponto **P1615**, de coordenadas **N 9.719.682,47m** e **E 582.870,06m** ; deste segue com azimute de $278^{\circ}51'58,89''$ por uma distância de 0,75m, até o ponto **P1616**, de coordenadas **N 9.719.682,58m** e **E 582.869,32m** ; deste segue com azimute de $280^{\circ}05'15,01''$ por uma distância de 0,78m, até o ponto **P1617**, de coordenadas **N 9.719.682,72m** e **E 582.868,56m** ; deste segue com azimute de $279^{\circ}31'03,57''$ por uma distância de 0,86m, até o ponto **P1618**, de coordenadas **N 9.719.682,86m** e **E 582.867,71m** ; deste segue com azimute de $279^{\circ}42'25,30''$ por uma distância de 0,89m, até o ponto **P1619**, de coordenadas **N 9.719.683,01m** e **E 582.866,83m** ; deste segue com azimute de $281^{\circ}12'58,05''$ por uma distância de 0,85m, até o ponto **P1620**, de coordenadas **N 9.719.683,18m** e **E 582.865,99m** ; deste segue com azimute de $284^{\circ}20'51,84''$ por uma distância de 0,75m, até o ponto **P1621**, de coordenadas **N 9.719.683,36m** e **E 582.865,26m** ; deste segue com azimute de $288^{\circ}19'08,78''$ por uma distância de 0,68m, até o ponto **P1622**, de coordenadas **N 9.719.683,58m** e **E 582.864,62m** ; deste segue com azimute de $292^{\circ}19'17,79''$ por uma distância de 0,64m, até o ponto **P1623**, de coordenadas **N 9.719.683,82m** e **E 582.864,03m** ; deste segue com azimute de $296^{\circ}22'54,23''$ por uma distância de 0,66m, até o ponto **P1624**, de coordenadas **N 9.719.684,11m** e **E 582.863,44m** ; deste segue com azimute de $301^{\circ}58'24,44''$ por uma distância de 0,77m, até o ponto **P1625**, de coordenadas **N 9.719.684,52m** e **E 582.862,79m** ; deste segue com azimute de $307^{\circ}12'32,48''$ por uma distância de 1,01m, até o ponto **P1626**, de coordenadas **N 9.719.685,13m** e **E 582.861,99m** ; deste segue com azimute de $310^{\circ}34'22,48''$ por uma distância de 1,30m, até o ponto **P1627**, de coordenadas **N 9.719.685,97m** e **E 582.861,00m** ; deste segue com azimute de $311^{\circ}42'03,22''$ por uma distância de 1,39m, até o ponto **P1628**, de coordenadas **N 9.719.686,90m** e **E 582.859,97m** ; deste segue com azimute de $311^{\circ}15'21,66''$ por uma distância de 1,23m, até o ponto **P1629**, de coordenadas **N 9.719.687,71m** e **E 582.859,04m** ; deste segue com azimute de $308^{\circ}29'00,64''$ por uma distância de 0,88m, até o ponto **P1630**, de coordenadas **N 9.719.688,25m** e **E 582.858,35m** ; deste segue com azimute de $302^{\circ}03'44,41''$ por uma distância de 0,59m, até o ponto **P1631**, de coordenadas **N 9.719.688,57m** e **E 582.857,85m** ; deste segue com azimute de $291^{\circ}29'00,60''$ por uma distância de 0,65m, até o ponto **P1632**, de coordenadas **N 9.719.688,80m** e **E 582.857,25m** ; deste segue com azimute de $271^{\circ}36'13,47''$ por uma distância de 0,83m, até o ponto **P1633**, de coordenadas **N 9.719.688,83m** e **E 582.856,42m** ; deste segue com azimute de $250^{\circ}13'31,34''$ por uma distância de 0,74m, até o ponto **P1634**, de coordenadas **N 9.719.688,58m** e **E 582.855,72m** ; deste segue com azimute de $225^{\circ}31'54,72''$ por uma distância de 0,78m, até o ponto **P1635**, de coordenadas **N 9.719.688,03m** e **E 582.855,16m** ; deste segue com azimute de $208^{\circ}41'32,73''$ por uma distância de 0,97m, até o ponto **P1636**, de coordenadas **N 9.719.687,18m** e **E 582.854,70m** ; deste segue com azimute de $200^{\circ}16'33,45''$ por uma distância de 0,87m, até o ponto **P1637**, de coordenadas **N 9.719.686,36m** e **E 582.854,40m** ; deste segue com azimute de $201^{\circ}20'52,37''$ por uma distância de 0,60m, até o ponto **P1638**, de coordenadas **N 9.719.685,81m** e **E 582.854,18m** ; deste segue com azimute de $206^{\circ}19'16,00''$ por uma distância de 0,67m, até o ponto **P1639**, de coordenadas **N 9.719.685,20m** e **E 582.853,88m** ; deste segue com azimute de $212^{\circ}51'41,77''$ por uma distância de 0,77m, até o ponto **P1640**, de coordenadas **N 9.719.684,55m** e **E 582.853,46m** ; deste segue com azimute de $218^{\circ}47'48,99''$ por uma distância de 0,80m, até o ponto **P1641**, de coordenadas **N 9.719.683,93m** e **E 582.852,96m** ; deste segue com azimute de $225^{\circ}40'35,52''$ por uma distância de 0,74m, até o ponto **P1642**, de coordenadas **N 9.719.683,42m** e **E 582.852,44m** ; deste segue com azimute de $235^{\circ}49'04,17''$ por uma distância de 0,62m, até o ponto **P1643**, de coordenadas **N 9.719.683,07m** e **E 582.851,93m** ; deste segue com azimute de $247^{\circ}51'41,16''$ por uma distância de 0,53m, até o ponto **P1644**, de coordenadas **N 9.719.682,87m** e **E 582.851,43m** ; deste segue com azimute de $258^{\circ}35'38,52''$ por uma distância de 0,50m, até o ponto **P1645**, de coordenadas **N 9.719.682,77m** e **E 582.850,95m** ; deste segue com azimute de $266^{\circ}22'03,10''$ por uma distância de 0,49m, até o ponto **P1646**, de coordenadas **N 9.719.682,74m** e **E 582.850,46m** ; deste segue com azimute de $273^{\circ}55'15,27''$ por uma distância de 0,50m, até o ponto **P1647**, de coordenadas **N 9.719.682,78m** e **E 582.849,96m** ; deste segue com azimute de $281^{\circ}53'23,68''$ por uma distância de 0,51m, até o ponto **P1648**, de coordenadas **N 9.719.682,88m** e **E 582.849,46m** ; deste segue com azimute de $289^{\circ}44'11,23''$ por uma distância de 0,54m, até o ponto **P1649**, de coordenadas **N 9.719.683,06m** e **E 582.848,95m** ; deste segue com azimute de $296^{\circ}37'38,08''$ por uma distância de 0,56m, até o ponto **P1650**, de coordenadas **N 9.719.683,31m** e **E 582.848,46m** ; deste segue com azimute de $302^{\circ}42'34,26''$ por uma distância de 0,58m, até o ponto **P1651**, de coordenadas **N 9.719.683,62m** e **E 582.847,97m** ; deste segue com azimute de $308^{\circ}09'13,25''$ por uma distância de 0,59m, até o ponto **P1652**, de coordenadas **N 9.719.683,99m** e **E 582.847,51m** ; deste segue com azimute de $312^{\circ}39'14,84''$ por uma distância de 0,58m, até o ponto **P1653**, de coordenadas **N 9.719.684,38m** e **E 582.847,08m** ; deste segue com azimute de $316^{\circ}21'35,51''$ por uma distância de 0,57m, até o ponto **P1654**, de coordenadas **N 9.719.684,79m** e **E 582.846,69m** ; deste segue com azimute de $319^{\circ}15'37,19''$ por uma distância de 0,55m, até o ponto **P1655**, de coordenadas **N 9.719.685,21m** e **E 582.846,33m** ; deste segue com azimute de $320^{\circ}18'13,35''$ por uma distância de 0,53m, até o ponto **P1656**, de coordenadas **N 9.719.685,62m** e **E 582.845,99m** ; deste segue com azimute de $319^{\circ}00'16,52''$ por uma distância de 0,52m, até o ponto **P1657**, de



PREFEITURA DE SÃO LUÍS

SECRETARIA MUNICIPAL DE GOVERNO

MINUTA DE ANTEPROJETO DE LEI Nº _____ DE _____ DE 2019

coordenadas N 9.719.686,01m e E 582.845,65m ; deste segue com azimute de 315°39'21,49" por uma distância de 0,53m, até o ponto **P1658**, de coordenadas N 9.719.686,39m e E 582.845,28m ; deste segue com azimute de 311°29'03,80" por uma distância de 0,54m, até o ponto **P1659**, de coordenadas N 9.719.686,75m e E 582.844,88m ; deste segue com azimute de 306°46'54,14" por uma distância de 0,80m, até o ponto **P1660**, de coordenadas N 9.719.687,23m e E 582.844,23m ; deste segue com azimute de 297°35'20,23" por uma distância de 1,13m, até o ponto **P1661**, de coordenadas N 9.719.687,75m e E 582.843,24m ; deste segue com azimute de 291°46'46,72" por uma distância de 0,93m, até o ponto **P1662**, de coordenadas N 9.719.688,09m e E 582.842,37m ; deste segue com azimute de 289°24'51,12" por uma distância de 0,60m, até o ponto **P1663**, de coordenadas N 9.719.688,29m e E 582.841,81m ; deste segue com azimute de 286°53'29,54" por uma distância de 0,58m, até o ponto **P1664**, de coordenadas N 9.719.688,46m e E 582.841,25m ; deste segue com azimute de 283°54'48,66" por uma distância de 0,55m, até o ponto **P1665**, de coordenadas N 9.719.688,59m e E 582.840,72m ; deste segue com azimute de 280°06'51,81" por uma distância de 0,53m, até o ponto **P1666**, de coordenadas N 9.719.688,69m e E 582.840,19m ; deste segue com azimute de 275°33'51,41" por uma distância de 0,52m, até o ponto **P1667**, de coordenadas N 9.719.688,74m e E 582.839,67m ; deste segue com azimute de 270°26'38,93" por uma distância de 0,53m, até o ponto **P1668**, de coordenadas N 9.719.688,74m e E 582.839,15m ; deste segue com azimute de 264°36'15,99" por uma distância de 0,54m, até o ponto **P1669**, de coordenadas N 9.719.688,69m e E 582.838,61m ; deste segue com azimute de 258°08'00,13" por uma distância de 0,55m, até o ponto **P1670**, de coordenadas N 9.719.688,58m e E 582.838,07m ; deste segue com azimute de 251°40'31,47" por uma distância de 0,82m, até o ponto **P1671**, de coordenadas N 9.719.688,32m e E 582.837,30m ; deste segue com azimute de 243°27'21,24" por uma distância de 1,16m, até o ponto **P1672**, de coordenadas N 9.719.687,80m e E 582.836,26m ; deste segue com azimute de 240°24'48,27" por uma distância de 1,00m, até o ponto **P1673**, de coordenadas N 9.719.687,31m e E 582.835,38m ; deste segue com azimute de 240°27'51,10" por uma distância de 0,58m, até o ponto **P1674**, de coordenadas N 9.719.687,02m e E 582.834,88m ; deste segue com azimute de 241°35'36,10" por uma distância de 0,55m, até o ponto **P1675**, de coordenadas N 9.719.686,76m e E 582.834,39m ; deste segue com azimute de 243°36'02,57" por uma distância de 0,54m, até o ponto **P1676**, de coordenadas N 9.719.686,52m e E 582.833,91m ; deste segue com azimute de 246°17'22,54" por uma distância de 0,55m, até o ponto **P1677**, de coordenadas N 9.719.686,29m e E 582.833,40m ; deste segue com azimute de 249°17'52,78" por uma distância de 0,57m, até o ponto **P1678**, de coordenadas N 9.719.686,09m e E 582.832,87m ; deste segue com azimute de 252°07'52,21" por uma distância de 0,58m, até o ponto **P1679**, de coordenadas N 9.719.685,91m e E 582.832,31m ; deste segue com azimute de 254°50'34,74" por uma distância de 0,59m, até o ponto **P1680**, de coordenadas N 9.719.685,76m e E 582.831,74m ; deste segue com azimute de 257°34'00,55" por uma distância de 0,58m, até o ponto **P1681**, de coordenadas N 9.719.685,63m e E 582.831,17m ; deste segue com azimute de 260°16'42,36" por uma distância de 0,58m, até o ponto **P1682**, de coordenadas N 9.719.685,54m e E 582.830,60m ; deste segue com azimute de 262°53'55,34" por uma distância de 0,59m, até o ponto **P1683**, de coordenadas N 9.719.685,46m e E 582.830,02m ; deste segue com azimute de 265°30'06,97" por uma distância de 0,59m, até o ponto **P1684**, de coordenadas N 9.719.685,42m e E 582.829,43m ; deste segue com azimute de 268°37'27,99" por uma distância de 0,59m, até o ponto **P1685**, de coordenadas N 9.719.685,40m e E 582.828,83m ; deste segue com azimute de 272°30'14,31" por uma distância de 0,59m, até o ponto **P1686**, de coordenadas N 9.719.685,43m e E 582.828,24m ; deste segue com azimute de 277°06'10,71" por uma distância de 0,58m, até o ponto **P1687**, de coordenadas N 9.719.685,50m e E 582.827,67m ; deste segue com azimute de 281°48'36,62" por uma distância de 0,57m, até o ponto **P1688**, de coordenadas N 9.719.685,62m e E 582.827,11m ; deste segue com azimute de 286°28'42,02" por uma distância de 0,56m, até o ponto **P1689**, de coordenadas N 9.719.685,78m e E 582.826,57m ; deste segue com azimute de 291°33'17,16" por uma distância de 0,57m, até o ponto **P1690**, de coordenadas N 9.719.685,99m e E 582.826,04m ; deste segue com azimute de 297°12'09,70" por uma distância de 0,70m, até o ponto **P1691**, de coordenadas N 9.719.686,31m e E 582.825,42m ; deste segue com azimute de 301°14'08,56" por uma distância de 0,95m, até o ponto **P1692**, de coordenadas N 9.719.686,80m e E 582.824,60m ; deste segue com azimute de 303°16'58,96" por uma distância de 1,27m, até o ponto **P1693**, de coordenadas N 9.719.687,50m e E 582.823,54m ; deste segue com azimute de 304°00'04,83" por uma distância de 1,40m, até o ponto **P1694**, de coordenadas N 9.719.688,28m e E 582.822,38m ; deste segue com azimute de 304°00'20,33" por uma distância de 1,27m, até o ponto **P1695**, de coordenadas N 9.719.688,99m e E 582.821,33m ; deste segue com azimute de 303°19'38,60" por uma distância de 0,94m, até o ponto **P1696**, de coordenadas N 9.719.689,51m e E 582.820,54m ; deste segue com azimute de 302°43'46,29" por uma distância de 0,69m, até o ponto **P1697**, de coordenadas N 9.719.689,88m e E 582.819,95m ; deste segue com azimute de 303°11'30,55" por uma distância de 0,58m, até o ponto **P1698**, de coordenadas N 9.719.690,20m e E 582.819,47m ; deste segue com azimute de 304°32'21,80" por uma distância de 0,58m, até o ponto **P1699**, de coordenadas N 9.719.690,53m e E 582.818,99m ; deste segue com azimute de 304°32'32,87" por uma distância de



PREFEITURA DE SÃO LUÍS

SECRETARIA MUNICIPAL DE GOVERNO

MINUTA DE ANTEPROJETO DE LEI Nº _____ DE _____ DE 2019

0,58m, até o ponto **P1700**, de coordenadas **N 9.719.690,86m** e **E 582.818,51m** ; deste segue com azimute de **302°41'28,55"** por uma distância de 0,57m, até o ponto **P1701**, de coordenadas **N 9.719.691,17m** e **E 582.818,03m** ; deste segue com azimute de **299°00'59,95"** por uma distância de 0,54m, até o ponto **P1702**, de coordenadas **N 9.719.691,43m** e **E 582.817,56m** ; deste segue com azimute de **294°55'23,20"** por uma distância de 0,76m, até o ponto **P1703**, de coordenadas **N 9.719.691,75m** e **E 582.816,87m** ; deste segue com azimute de **288°02'11,37"** por uma distância de 0,83m, até o ponto **P1704**, de coordenadas **N 9.719.692,01m** e **E 582.816,08m** ; deste segue com azimute de **284°49'55,76"** por uma distância de 0,55m, até o ponto **P1705**, de coordenadas **N 9.719.692,15m** e **E 582.815,55m** ; deste segue com azimute de **281°16'08,62"** por uma distância de 0,56m, até o ponto **P1706**, de coordenadas **N 9.719.692,26m** e **E 582.815,00m** ; deste segue com azimute de **277°35'29,84"** por uma distância de 0,61m, até o ponto **P1707**, de coordenadas **N 9.719.692,34m** e **E 582.814,40m** ; deste segue com azimute de **275°10'33,11"** por uma distância de 1,05m, até o ponto **P1708**, de coordenadas **N 9.719.692,43m** e **E 582.813,35m** ; deste segue com azimute de **276°41'17,82"** por uma distância de 0,55m, até o ponto **P1709**, de coordenadas **N 9.719.692,50m** e **E 582.812,81m** ; deste segue com azimute de **279°07'00,70"** por uma distância de 0,55m, até o ponto **P1710**, de coordenadas **N 9.719.692,58m** e **E 582.812,26m** ; deste segue com azimute de **282°15'52,58"** por uma distância de 0,55m, até o ponto **P1711**, de coordenadas **N 9.719.692,70m** e **E 582.811,72m** ; deste segue com azimute de **286°00'10,94"** por uma distância de 0,56m, até o ponto **P1712**, de coordenadas **N 9.719.692,85m** e **E 582.811,18m** ; deste segue com azimute de **289°48'51,36"** por uma distância de 0,56m, até o ponto **P1713**, de coordenadas **N 9.719.693,04m** e **E 582.810,66m** ; deste segue com azimute de **293°34'09,40"** por uma distância de 0,56m, até o ponto **P1714**, de coordenadas **N 9.719.693,27m** e **E 582.810,14m** ; deste segue com azimute de **297°13'44,33"** por uma distância de 0,56m, até o ponto **P1715**, de coordenadas **N 9.719.693,53m** e **E 582.809,64m** ; deste segue com azimute de **300°38'38,40"** por uma distância de 0,57m, até o ponto **P1716**, de coordenadas **N 9.719.693,81m** e **E 582.809,15m** ; deste segue com azimute de **303°48'40,34"** por uma distância de 0,57m, até o ponto **P1717**, de coordenadas **N 9.719.694,13m** e **E 582.808,68m** ; deste segue com azimute de **306°48'49,51"** por uma distância de 0,57m, até o ponto **P1718**, de coordenadas **N 9.719.694,47m** e **E 582.808,23m** ; deste segue com azimute de **309°52'08,49"** por uma distância de 0,56m, até o ponto **P1719**, de coordenadas **N 9.719.694,83m** e **E 582.807,80m** ; deste segue com azimute de **313°04'41,83"** por uma distância de 0,56m, até o ponto **P1720**, de coordenadas **N 9.719.695,21m** e **E 582.807,39m** ; deste segue com azimute de **316°27'28,08"** por uma distância de 0,55m, até o ponto **P1721**, de coordenadas **N 9.719.695,61m** e **E 582.807,01m** ; deste segue com azimute de **319°49'56,41"** por uma distância de 0,54m, até o ponto **P1722**, de coordenadas **N 9.719.696,02m** e **E 582.806,66m** ; deste segue com azimute de **323°06'09,71"** por uma distância de 0,54m, até o ponto **P1723**, de coordenadas **N 9.719.696,45m** e **E 582.806,34m** ; deste segue com azimute de **326°14'46,54"** por uma distância de 0,54m, até o ponto **P1724**, de coordenadas **N 9.719.696,90m** e **E 582.806,04m** ; deste segue com azimute de **329°21'15,41"** por uma distância de 0,54m, até o ponto **P1725**, de coordenadas **N 9.719.697,37m** e **E 582.805,76m** ; deste segue com azimute de **332°26'42,25"** por uma distância de 0,55m, até o ponto **P1726**, de coordenadas **N 9.719.697,85m** e **E 582.805,51m** ; deste segue com azimute de **335°13'09,30"** por uma distância de 0,55m, até o ponto **P1727**, de coordenadas **N 9.719.698,35m** e **E 582.805,28m** ; deste segue com azimute de **336°30'37,34"** por uma distância de 0,56m, até o ponto **P1728**, de coordenadas **N 9.719.698,86m** e **E 582.805,06m** ; deste segue com azimute de **336°04'33,49"** por uma distância de 0,57m, até o ponto **P1729**, de coordenadas **N 9.719.699,38m** e **E 582.804,83m** ; deste segue com azimute de **333°37'22,04"** por uma distância de 0,61m, até o ponto **P1730**, de coordenadas **N 9.719.699,92m** e **E 582.804,56m** ; deste segue com azimute de **329°21'55,63"** por uma distância de 0,81m, até o ponto **P1731**, de coordenadas **N 9.719.700,61m** e **E 582.804,15m** ; deste segue com azimute de **325°58'44,46"** por uma distância de 1,19m, até o ponto **P1732**, de coordenadas **N 9.719.701,60m** e **E 582.803,48m** ; deste segue com azimute de **324°10'46,07"** por uma distância de 1,69m, até o ponto **P1733**, de coordenadas **N 9.719.702,97m** e **E 582.802,49m** ; deste segue com azimute de **323°44'22,41"** por uma distância de 1,93m, até o ponto **P1734**, de coordenadas **N 9.719.704,53m** e **E 582.801,35m** ; deste segue com azimute de **324°09'27,68"** por uma distância de 1,83m, até o ponto **P1735**, de coordenadas **N 9.719.706,02m** e **E 582.800,28m** ; deste segue com azimute de **325°36'59,63"** por uma distância de 1,47m, até o ponto **P1736**, de coordenadas **N 9.719.707,23m** e **E 582.799,45m** ; deste segue com azimute de **328°03'53,30"** por uma distância de 1,12m, até o ponto **P1737**, de coordenadas **N 9.719.708,18m** e **E 582.798,85m** ; deste segue com azimute de **331°37'14,07"** por uma distância de 0,86m, até o ponto **P1738**, de coordenadas **N 9.719.708,94m** e **E 582.798,44m** ; deste segue com azimute de **336°05'13,59"** por uma distância de 0,68m, até o ponto **P1739**, de coordenadas **N 9.719.709,56m** e **E 582.798,17m** ; deste segue com azimute de **339°48'58,84"** por uma distância de 0,57m, até o ponto **P1740**, de coordenadas **N 9.719.710,10m** e **E 582.797,97m** ; deste segue com azimute de **340°45'36,76"** por uma distância de 0,71m, até o ponto **P1741**, de coordenadas **N 9.719.710,76m** e **E 582.797,74m** ; deste segue com azimute de **337°35'11,82"** por uma distância de 0,98m, até o ponto **P1742**, de coordenadas **N 9.719.711,66m** e **E 582.797,37m** ; deste segue com azimute de



PREFEITURA DE SÃO LUÍS

SECRETARIA MUNICIPAL DE GOVERNO

MINUTA DE ANTEPROJETO DE LEI Nº _____ DE _____ DE 2019

338°00'54,92" por uma distância de 0,81m, até o ponto **P1743**, de coordenadas **N 9.719.712,41m** e **E 582.797,07m** ; deste segue com azimute de 338°43'19,59" por uma distância de 1,05m, até o ponto **P1744**, de coordenadas **N 9.719.713,39m** e **E 582.796,69m** ; deste segue com azimute de 338°12'11,78" por uma distância de 1,29m, até o ponto **P1745**, de coordenadas **N 9.719.714,59m** e **E 582.796,21m** ; deste segue com azimute de 336°44'30,62" por uma distância de 1,51m, até o ponto **P1746**, de coordenadas **N 9.719.715,98m** e **E 582.795,61m** ; deste segue com azimute de 335°01'19,10" por uma distância de 1,69m, até o ponto **P1747**, de coordenadas **N 9.719.717,51m** e **E 582.794,90m** ; deste segue com azimute de 334°18'52,24" por uma distância de 1,68m, até o ponto **P1748**, de coordenadas **N 9.719.719,02m** e **E 582.794,17m** ; deste segue com azimute de 334°47'23,50" por uma distância de 1,47m, até o ponto **P1749**, de coordenadas **N 9.719.720,36m** e **E 582.793,54m** ; deste segue com azimute de 336°54'23,02" por uma distância de 1,11m, até o ponto **P1750**, de coordenadas **N 9.719.721,37m** e **E 582.793,11m** ; deste segue com azimute de 340°15'18,31" por uma distância de 0,81m, até o ponto **P1751**, de coordenadas **N 9.719.722,14m** e **E 582.792,83m** ; deste segue com azimute de 343°55'11,44" por uma distância de 0,64m, até o ponto **P1752**, de coordenadas **N 9.719.722,75m** e **E 582.792,66m** ; deste segue com azimute de 346°31'43,55" por uma distância de 0,57m, até o ponto **P1753**, de coordenadas **N 9.719.723,30m** e **E 582.792,52m** ; deste segue com azimute de 348°58'37,80" por uma distância de 0,55m, até o ponto **P1754**, de coordenadas **N 9.719.723,84m** e **E 582.792,42m** ; deste segue com azimute de 351°21'19,74" por uma distância de 0,57m, até o ponto **P1755**, de coordenadas **N 9.719.724,40m** e **E 582.792,33m** ; deste segue com azimute de 353°16'01,77" por uma distância de 0,61m, até o ponto **P1756**, de coordenadas **N 9.719.725,01m** e **E 582.792,26m** ; deste segue com azimute de 354°44'27,17" por uma distância de 0,63m, até o ponto **P1757**, de coordenadas **N 9.719.725,64m** e **E 582.792,20m** ; deste segue com azimute de 356°03'50,09" por uma distância de 0,61m, até o ponto **P1758**, de coordenadas **N 9.719.726,25m** e **E 582.792,16m** ; deste segue com azimute de 357°35'11,00" por uma distância de 0,56m, até o ponto **P1759**, de coordenadas **N 9.719.726,81m** e **E 582.792,14m** ; deste segue com azimute de 359°47'51,70" por uma distância de 0,54m, até o ponto **P1760**, de coordenadas **N 9.719.727,36m** e **E 582.792,14m** ; deste segue com azimute de 2°28'04,50" por uma distância de 0,56m, até o ponto **P1761**, de coordenadas **N 9.719.727,91m** e **E 582.792,16m** ; deste segue com azimute de 4°59'36,52" por uma distância de 0,60m, até o ponto **P1762**, de coordenadas **N 9.719.728,51m** e **E 582.792,21m** ; deste segue com azimute de 6°54'54,82" por uma distância de 0,63m, até o ponto **P1763**, de coordenadas **N 9.719.729,14m** e **E 582.792,29m** ; deste segue com azimute de 8°24'35,02" por uma distância de 0,64m, até o ponto **P1764**, de coordenadas **N 9.719.729,77m** e **E 582.792,38m** ; deste segue com azimute de 9°43'07,32" por uma distância de 0,63m, até o ponto **P1765**, de coordenadas **N 9.719.730,39m** e **E 582.792,49m** ; deste segue com azimute de 11°09'22,00" por uma distância de 0,62m, até o ponto **P1766**, de coordenadas **N 9.719.730,99m** e **E 582.792,61m** ; deste segue com azimute de 12°45'49,04" por uma distância de 0,61m, até o ponto **P1767**, de coordenadas **N 9.719.731,59m** e **E 582.792,74m** ; deste segue com azimute de 14°28'00,12" por uma distância de 0,61m, até o ponto **P1768**, de coordenadas **N 9.719.732,18m** e **E 582.792,89m** ; deste segue com azimute de 16°03'47,14" por uma distância de 0,61m, até o ponto **P1769**, de coordenadas **N 9.719.732,76m** e **E 582.793,06m** ; deste segue com azimute de 17°30'35,55" por uma distância de 0,60m, até o ponto **P1770**, de coordenadas **N 9.719.733,34m** e **E 582.793,24m** ; deste segue com azimute de 18°56'30,44" por uma distância de 0,61m, até o ponto **P1771**, de coordenadas **N 9.719.733,92m** e **E 582.793,44m** ; deste segue com azimute de 20°39'31,84" por uma distância de 0,68m, até o ponto **P1772**, de coordenadas **N 9.719.734,55m** e **E 582.793,68m** ; deste segue com azimute de 22°16'25,96" por uma distância de 0,82m, até o ponto **P1773**, de coordenadas **N 9.719.735,31m** e **E 582.793,99m** ; deste segue com azimute de 23°22'09,94" por uma distância de 0,98m, até o ponto **P1774**, de coordenadas **N 9.719.736,21m** e **E 582.794,38m** ; deste segue com azimute de 23°39'39,63" por uma distância de 1,04m, até o ponto **P1775**, de coordenadas **N 9.719.737,17m** e **E 582.794,80m** ; deste segue com azimute de 23°15'06,65" por uma distância de 0,96m, até o ponto **P1776**, de coordenadas **N 9.719.738,05m** e **E 582.795,18m** ; deste segue com azimute de 21°51'51,64" por uma distância de 0,76m, até o ponto **P1777**, de coordenadas **N 9.719.738,76m** e **E 582.795,46m** ; deste segue com azimute de 19°19'30,94" por uma distância de 0,59m, até o ponto **P1778**, de coordenadas **N 9.719.739,31m** e **E 582.795,66m** ; deste segue com azimute de 15°28'47,53" por uma distância de 0,69m, até o ponto **P1779**, de coordenadas **N 9.719.739,97m** e **E 582.795,84m** ; deste segue com azimute de 4°26'53,24" por uma distância de 0,65m, até o ponto **P1780**, de coordenadas **N 9.719.740,62m** e **E 582.795,89m** ; deste segue com azimute de 350°18'18,71" por uma distância de 0,50m, até o ponto **P1781**, de coordenadas **N 9.719.741,11m** e **E 582.795,81m** ; deste segue com azimute de 353°58'16,87" por uma distância de 0,85m, até o ponto **P1782**, de coordenadas **N 9.719.741,95m** e **E 582.795,72m** ; deste segue com azimute de 356°39'49,18" por uma distância de 1,90m, até o ponto **P1783**, de coordenadas **N 9.719.743,85m** e **E 582.795,61m** ; deste segue com azimute de 358°00'09,87" por uma distância de 3,24m, até o ponto **P1784**, de coordenadas **N 9.719.747,09m** e **E 582.795,49m** ; deste segue com azimute de 359°09'15,37" por uma distância de 3,78m, até o ponto **P1785**, de coordenadas **N 9.719.750,87m** e **E 582.795,44m**



PREFEITURA DE SÃO LUÍS

SECRETARIA MUNICIPAL DE GOVERNO

MINUTA DE ANTEPROJETO DE LEI Nº _____ DE _____ DE 2019

; deste segue com azimute de $1^{\circ}14'02,36''$ por uma distância de 3,27m, até o ponto **P1786**, de coordenadas N **9.719.754,14m** e E **582.795,51m** ; deste segue com azimute de $7^{\circ}03'02,32''$ por uma distância de 1,97m, até o ponto **P1787**, de coordenadas N **9.719.756,10m** e E **582.795,75m** ; deste segue com azimute de $21^{\circ}43'09,88''$ por uma distância de 0,99m, até o ponto **P1788**, de coordenadas N **9.719.757,02m** e E **582.796,12m** ; deste segue com azimute de $45^{\circ}32'33,55''$ por uma distância de 0,58m, até o ponto **P1789**, de coordenadas N **9.719.757,42m** e E **582.796,53m** ; deste segue com azimute de $49^{\circ}46'07,37''$ por uma distância de 0,53m, até o ponto **P1790**, de coordenadas N **9.719.757,76m** e E **582.796,93m** ; deste segue com azimute de $46^{\circ}35'33,80''$ por uma distância de 0,77m, até o ponto **P1791**, de coordenadas N **9.719.758,30m** e E **582.797,49m** ; deste segue com azimute de $41^{\circ}27'31,65''$ por uma distância de 0,80m, até o ponto **P1792**, de coordenadas N **9.719.758,89m** e E **582.798,02m** ; deste segue com azimute de $38^{\circ}46'15,66''$ por uma distância de 0,53m, até o ponto **P1793**, de coordenadas N **9.719.759,30m** e E **582.798,35m** ; deste segue com azimute de $35^{\circ}47'50,95''$ por uma distância de 0,54m, até o ponto **P1794**, de coordenadas N **9.719.759,74m** e E **582.798,67m** ; deste segue com azimute de $32^{\circ}44'40,98''$ por uma distância de 0,56m, até o ponto **P1795**, de coordenadas N **9.719.760,21m** e E **582.798,97m** ; deste segue com azimute de $29^{\circ}47'31,91''$ por uma distância de 0,57m, até o ponto **P1796**, de coordenadas N **9.719.760,71m** e E **582.799,26m** ; deste segue com azimute de $26^{\circ}47'05,13''$ por uma distância de 0,57m, até o ponto **P1797**, de coordenadas N **9.719.761,22m** e E **582.799,51m** ; deste segue com azimute de $23^{\circ}29'26,11''$ por uma distância de 0,56m, até o ponto **P1798**, de coordenadas N **9.719.761,73m** e E **582.799,73m** ; deste segue com azimute de $19^{\circ}44'48,33''$ por uma distância de 0,55m, até o ponto **P1799**, de coordenadas N **9.719.762,24m** e E **582.799,92m** ; deste segue com azimute de $15^{\circ}36'34,79''$ por uma distância de 0,54m, até o ponto **P1800**, de coordenadas N **9.719.762,77m** e E **582.800,06m** ; deste segue com azimute de $11^{\circ}01'51,95''$ por uma distância de 0,84m, até o ponto **P1801**, de coordenadas N **9.719.763,59m** e E **582.800,23m** ; deste segue com azimute de $4^{\circ}03'58,51''$ por uma distância de 1,43m, até o ponto **P1802**, de coordenadas N **9.719.765,02m** e E **582.800,33m** ; deste segue com azimute de $3^{\circ}01'34,67''$ por uma distância de 1,34m, até o ponto **P1803**, de coordenadas N **9.719.766,36m** e E **582.800,40m** ; deste segue com azimute de $3^{\circ}07'28,70''$ por uma distância de 1,53m, até o ponto **P1804**, de coordenadas N **9.719.767,88m** e E **582.800,48m** ; deste segue com azimute de $4^{\circ}07'17,23''$ por uma distância de 1,50m, até o ponto **P1805**, de coordenadas N **9.719.769,37m** e E **582.800,59m** ; deste segue com azimute de $6^{\circ}14'48,56''$ por uma distância de 1,28m, até o ponto **P1806**, de coordenadas N **9.719.770,65m** e E **582.800,73m** ; deste segue com azimute de $8^{\circ}57'15,98''$ por uma distância de 1,05m, até o ponto **P1807**, de coordenadas N **9.719.771,69m** e E **582.800,89m** ; deste segue com azimute de $11^{\circ}58'13,42''$ por uma distância de 0,86m, até o ponto **P1808**, de coordenadas N **9.719.772,53m** e E **582.801,07m** ; deste segue com azimute de $15^{\circ}41'24,24''$ por uma distância de 0,73m, até o ponto **P1809**, de coordenadas N **9.719.773,23m** e E **582.801,27m** ; deste segue com azimute de $20^{\circ}30'33,81''$ por uma distância de 0,82m, até o ponto **P1810**, de coordenadas N **9.719.774,00m** e E **582.801,55m** ; deste segue com azimute de $23^{\circ}28'19,52''$ por uma distância de 1,15m, até o ponto **P1811**, de coordenadas N **9.719.775,06m** e E **582.802,01m** ; deste segue com azimute de $24^{\circ}25'34,01''$ por uma distância de 1,64m, até o ponto **P1812**, de coordenadas N **9.719.776,55m** e E **582.802,69m** ; deste segue com azimute de $24^{\circ}38'28,37''$ por uma distância de 1,87m, até o ponto **P1813**, de coordenadas N **9.719.778,25m** e E **582.803,47m** ; deste segue com azimute de $24^{\circ}31'46,14''$ por uma distância de 1,75m, até o ponto **P1814**, de coordenadas N **9.719.779,85m** e E **582.804,20m** ; deste segue com azimute de $23^{\circ}32'17,69''$ por uma distância de 1,37m, até o ponto **P1815**, de coordenadas N **9.719.781,10m** e E **582.804,75m** ; deste segue com azimute de $18^{\circ}56'43,71''$ por uma distância de 1,09m, até o ponto **P1816**, de coordenadas N **9.719.782,13m** e E **582.805,10m** ; deste segue com azimute de $10^{\circ}06'58,43''$ por uma distância de 1,04m, até o ponto **P1817**, de coordenadas N **9.719.783,15m** e E **582.805,28m** ; deste segue com azimute de $1^{\circ}22'45,40''$ por uma distância de 1,15m, até o ponto **P1818**, de coordenadas N **9.719.784,30m** e E **582.805,31m** ; deste segue com azimute de $354^{\circ}43'52,02''$ por uma distância de 1,17m, até o ponto **P1819**, de coordenadas N **9.719.785,47m** e E **582.805,20m** ; deste segue com azimute de $347^{\circ}30'29,79''$ por uma distância de 1,03m, até o ponto **P1820**, de coordenadas N **9.719.786,48m** e E **582.804,98m** ; deste segue com azimute de $336^{\circ}13'54,09''$ por uma distância de 0,79m, até o ponto **P1821**, de coordenadas N **9.719.787,20m** e E **582.804,66m** ; deste segue com azimute de $322^{\circ}05'12,83''$ por uma distância de 0,63m, até o ponto **P1822**, de coordenadas N **9.719.787,69m** e E **582.804,28m** ; deste segue com azimute de $311^{\circ}13'41,19''$ por uma distância de 0,78m, até o ponto **P1823**, de coordenadas N **9.719.788,21m** e E **582.803,69m** ; deste segue com azimute de $304^{\circ}47'49,34''$ por uma distância de 0,87m, até o ponto **P1824**, de coordenadas N **9.719.788,70m** e E **582.802,98m** ; deste segue com azimute de $301^{\circ}52'31,60''$ por uma distância de 0,53m, até o ponto **P1825**, de coordenadas N **9.719.788,98m** e E **582.802,53m** ; deste segue com azimute de $298^{\circ}53'00,89''$ por uma distância de 0,57m, até o ponto **P1826**, de coordenadas N **9.719.789,26m** e E **582.802,03m** ; deste segue com azimute de $296^{\circ}59'10,15''$ por uma distância de 1,02m, até o ponto **P1827**, de coordenadas N **9.719.789,72m** e E **582.801,12m** ; deste segue com azimute de $298^{\circ}14'47,90''$ por uma distância de 0,56m, até o ponto **P1828**, de coordenadas N



PREFEITURA DE SÃO LUÍS

SECRETARIA MUNICIPAL DE GOVERNO

MINUTA DE ANTEPROJETO DE LEI Nº _____ DE _____ DE 2019

9.719.789,99m e E 582.800,63m ; deste segue com azimute de 300°07'59,83" por uma distância de 0,62m, até o ponto **P1829**, de coordenadas N 9.719.790,30m e E 582.800,09m ; deste segue com azimute de 302°02'33,66" por uma distância de 0,72m, até o ponto **P1830**, de coordenadas N 9.719.790,68m e E 582.799,48m ; deste segue com azimute de 303°34'17,69" por uma distância de 0,85m, até o ponto **P1831**, de coordenadas N 9.719.791,15m e E 582.798,77m ; deste segue com azimute de 304°32'52,36" por uma distância de 0,90m, até o ponto **P1832**, de coordenadas N 9.719.791,66m e E 582.798,03m ; deste segue com azimute de 305°17'04,34" por uma distância de 0,86m, até o ponto **P1833**, de coordenadas N 9.719.792,16m e E 582.797,33m ; deste segue com azimute de 306°05'50,90" por uma distância de 0,73m, até o ponto **P1834**, de coordenadas N 9.719.792,59m e E 582.796,74m ; deste segue com azimute de 307°24'36,73" por uma distância de 0,63m, até o ponto **P1835**, de coordenadas N 9.719.792,97m e E 582.796,24m ; deste segue com azimute de 309°15'43,93" por uma distância de 0,57m, até o ponto **P1836**, de coordenadas N 9.719.793,33m e E 582.795,79m ; deste segue com azimute de 311°04'30,16" por uma distância de 0,56m, até o ponto **P1837**, de coordenadas N 9.719.793,70m e E 582.795,37m ; deste segue com azimute de 311°27'16,03" por uma distância de 0,55m, até o ponto **P1838**, de coordenadas N 9.719.794,06m e E 582.794,96m ; deste segue com azimute de 310°01'48,34" por uma distância de 0,69m, até o ponto **P1839**, de coordenadas N 9.719.794,51m e E 582.794,43m ; deste segue com azimute de 306°20'59,50" por uma distância de 0,90m, até o ponto **P1840**, de coordenadas N 9.719.795,05m e E 582.793,70m ; deste segue com azimute de 307°39'34,60" por uma distância de 0,52m, até o ponto **P1841**, de coordenadas N 9.719.795,36m e E 582.793,29m ; deste segue com azimute de 310°23'03,05" por uma distância de 0,52m, até o ponto **P1842**, de coordenadas N 9.719.795,70m e E 582.792,90m ; deste segue com azimute de 310°29'48,26" por uma distância de 0,52m, até o ponto **P1843**, de coordenadas N 9.719.796,04m e E 582.792,50m ; deste segue com azimute de 307°07'36,09" por uma distância de 0,72m, até o ponto **P1844**, de coordenadas N 9.719.796,47m e E 582.791,92m ; deste segue com azimute de 299°26'29,05" por uma distância de 0,96m, até o ponto **P1845**, de coordenadas N 9.719.796,94m e E 582.791,09m ; deste segue com azimute de 300°32'09,96" por uma distância de 0,56m, até o ponto **P1846**, de coordenadas N 9.719.797,23m e E 582.790,60m ; deste segue com azimute de 304°10'08,41" por uma distância de 0,55m, até o ponto **P1847**, de coordenadas N 9.719.797,54m e E 582.790,15m ; deste segue com azimute de 304°58'31,23" por uma distância de 0,60m, até o ponto **P1848**, de coordenadas N 9.719.797,88m e E 582.789,66m ; deste segue com azimute de 302°24'22,47" por uma distância de 0,75m, até o ponto **P1849**, de coordenadas N 9.719.798,28m e E 582.789,03m ; deste segue com azimute de 298°12'54,42" por uma distância de 0,95m, até o ponto **P1850**, de coordenadas N 9.719.798,73m e E 582.788,19m ; deste segue com azimute de 291°58'52,87" por uma distância de 1,12m, até o ponto **P1851**, de coordenadas N 9.719.799,15m e E 582.787,15m ; deste segue com azimute de 283°28'29,21" por uma distância de 1,25m, até o ponto **P1852**, de coordenadas N 9.719.799,44m e E 582.785,93m ; deste segue com azimute de 272°36'57,57" por uma distância de 1,43m, até o ponto **P1853**, de coordenadas N 9.719.799,51m e E 582.784,50m ; deste segue com azimute de 262°21'15,47" por uma distância de 1,93m, até o ponto **P1854**, de coordenadas N 9.719.799,25m e E 582.782,58m ; deste segue com azimute de 256°07'44,44" por uma distância de 2,81m, até o ponto **P1855**, de coordenadas N 9.719.798,58m e E 582.779,86m ; deste segue com azimute de 253°15'26,51" por uma distância de 3,84m, até o ponto **P1856**, de coordenadas N 9.719.797,47m e E 582.776,18m ; deste segue com azimute de 252°40'53,41" por uma distância de 4,20m, até o ponto **P1857**, de coordenadas N 9.719.796,22m e E 582.772,17m ; deste segue com azimute de 253°46'17,74" por uma distância de 1,11m, até o ponto **P1858**, de coordenadas N 9.719.795,91m e E 582.771,10m ; deste segue com azimute de 253°46'17,88" por uma distância de 2,55m, até o ponto **P1859**, de coordenadas N 9.719.795,20m e E 582.768,65m ; deste segue com azimute de 257°45'14,20" por uma distância de 2,46m, até o ponto **P1860**, de coordenadas N 9.719.794,68m e E 582.766,25m ; deste segue com azimute de 265°17'02,43" por uma distância de 1,48m, até o ponto **P1861**, de coordenadas N 9.719.794,56m e E 582.764,78m ; deste segue com azimute de 275°07'33,90" por uma distância de 0,93m, até o ponto **P1862**, de coordenadas N 9.719.794,64m e E 582.763,85m ; deste segue com azimute de 280°03'31,26" por uma distância de 0,72m, até o ponto **P1863**, de coordenadas N 9.719.794,76m e E 582.763,15m ; deste segue com azimute de 283°00'32,18" por uma distância de 0,61m, até o ponto **P1864**, de coordenadas N 9.719.794,90m e E 582.762,55m ; deste segue com azimute de 285°51'09,11" por uma distância de 0,56m, até o ponto **P1865**, de coordenadas N 9.719.795,05m e E 582.762,02m ; deste segue com azimute de 287°55'56,25" por uma distância de 0,55m, até o ponto **P1866**, de coordenadas N 9.719.795,22m e E 582.761,49m ; deste segue com azimute de 289°38'17,79" por uma distância de 0,56m, até o ponto **P1867**, de coordenadas N 9.719.795,41m e E 582.760,97m ; deste segue com azimute de 291°10'32,86" por uma distância de 0,55m, até o ponto **P1868**, de coordenadas N 9.719.795,61m e E 582.760,45m ; deste segue com azimute de 292°35'42,23" por uma distância de 0,55m, até o ponto **P1869**, de coordenadas N 9.719.795,82m e E 582.759,95m ; deste segue com azimute de 293°58'24,72" por uma distância de 0,54m, até o ponto **P1870**, de coordenadas N 9.719.796,04m e E 582.759,45m ; deste segue com azimute de 295°18'10,74" por uma distância de 0,55m, até o



PREFEITURA DE SÃO LUÍS

SECRETARIA MUNICIPAL DE GOVERNO

MINUTA DE ANTEPROJETO DE LEI Nº _____ DE _____ DE 2019

ponto **P1871**, de coordenadas **N 9.719.796,28m** e **E 582.758,95m** ; deste segue com azimute de $296^{\circ}39'44,23''$ por uma distância de 0,59m, até o ponto **P1872**, de coordenadas **N 9.719.796,54m** e **E 582.758,43m** ; deste segue com azimute de $297^{\circ}55'51,22''$ por uma distância de 0,79m, até o ponto **P1873**, de coordenadas **N 9.719.796,91m** e **E 582.757,73m** ; deste segue com azimute de $298^{\circ}36'18,09''$ por uma distância de 1,20m, até o ponto **P1874**, de coordenadas **N 9.719.797,48m** e **E 582.756,68m** ; deste segue com azimute de $298^{\circ}49'44,61''$ por uma distância de 1,71m, até o ponto **P1875**, de coordenadas **N 9.719.798,31m** e **E 582.755,18m** ; deste segue com azimute de $298^{\circ}45'09,38''$ por uma distância de 1,91m, até o ponto **P1876**, de coordenadas **N 9.719.799,23m** e **E 582.753,51m** ; deste segue com azimute de $298^{\circ}22'47,74''$ por uma distância de 1,71m, até o ponto **P1877**, de coordenadas **N 9.719.800,04m** e **E 582.752,00m** ; deste segue com azimute de $297^{\circ}21'47,41''$ por uma distância de 1,20m, até o ponto **P1878**, de coordenadas **N 9.719.800,59m** e **E 582.750,94m** ; deste segue com azimute de $295^{\circ}25'23,97''$ por uma distância de 1,02m, até o ponto **P1879**, de coordenadas **N 9.719.801,03m** e **E 582.750,02m** ; deste segue com azimute de $291^{\circ}18'48,53''$ por uma distância de 1,23m, até o ponto **P1880**, de coordenadas **N 9.719.801,47m** e **E 582.748,88m** ; deste segue com azimute de $289^{\circ}02'40,67''$ por uma distância de 1,49m, até o ponto **P1881**, de coordenadas **N 9.719.801,96m** e **E 582.747,47m** ; deste segue com azimute de $290^{\circ}51'03,57''$ por uma distância de 1,14m, até o ponto **P1882**, de coordenadas **N 9.719.802,36m** e **E 582.746,41m** ; deste segue com azimute de $292^{\circ}18'37,33''$ por uma distância de 2,05m, até o ponto **P1883**, de coordenadas **N 9.719.803,14m** e **E 582.744,52m** ; deste segue com azimute de $293^{\circ}14'08,96''$ por uma distância de 3,18m, até o ponto **P1884**, de coordenadas **N 9.719.804,40m** e **E 582.741,59m** ; deste segue com azimute de $294^{\circ}23'54,76''$ por uma distância de 3,74m, até o ponto **P1885**, de coordenadas **N 9.719.805,94m** e **E 582.738,19m** ; deste segue com azimute de $296^{\circ}31'22,76''$ por uma distância de 3,50m, até o ponto **P1886**, de coordenadas **N 9.719.807,50m** e **E 582.735,06m** ; deste segue com azimute de $300^{\circ}51'56,77''$ por uma distância de 2,66m, até o ponto **P1887**, de coordenadas **N 9.719.808,86m** e **E 582.732,78m** ; deste segue com azimute de $306^{\circ}31'00,69''$ por uma distância de 1,95m, até o ponto **P1888**, de coordenadas **N 9.719.810,02m** e **E 582.731,22m** ; deste segue com azimute de $310^{\circ}49'15,71''$ por uma distância de 1,54m, até o ponto **P1889**, de coordenadas **N 9.719.811,02m** e **E 582.730,05m** ; deste segue com azimute de $311^{\circ}08'49,56''$ por uma distância de 1,34m, até o ponto **P1890**, de coordenadas **N 9.719.811,91m** e **E 582.729,04m** ; deste segue com azimute de $310^{\circ}18'45,03''$ por uma distância de 1,17m, até o ponto **P1891**, de coordenadas **N 9.719.812,67m** e **E 582.728,15m** ; deste segue com azimute de $309^{\circ}17'14,05''$ por uma distância de 0,97m, até o ponto **P1892**, de coordenadas **N 9.719.813,28m** e **E 582.727,40m** ; deste segue com azimute de $307^{\circ}39'41,89''$ por uma distância de 0,78m, até o ponto **P1893**, de coordenadas **N 9.719.813,76m** e **E 582.726,78m** ; deste segue com azimute de $304^{\circ}57'49,02''$ por uma distância de 1,00m, até o ponto **P1894**, de coordenadas **N 9.719.814,33m** e **E 582.725,96m** ; deste segue com azimute de $301^{\circ}44'33,98''$ por uma distância de 1,84m, até o ponto **P1895**, de coordenadas **N 9.719.815,30m** e **E 582.724,39m** ; deste segue com azimute de $301^{\circ}51'11,95''$ por uma distância de 1,34m, até o ponto **P1896**, de coordenadas **N 9.719.816,01m** e **E 582.723,25m** ; deste segue com azimute de $302^{\circ}48'06,80''$ por uma distância de 1,27m, até o ponto **P1897**, de coordenadas **N 9.719.816,70m** e **E 582.722,18m** ; deste segue com azimute de $304^{\circ}51'20,80''$ por uma distância de 1,04m, até o ponto **P1898**, de coordenadas **N 9.719.817,29m** e **E 582.721,33m** ; deste segue com azimute de $306^{\circ}57'13,40''$ por uma distância de 0,83m, até o ponto **P1899**, de coordenadas **N 9.719.817,79m** e **E 582.720,67m** ; deste segue com azimute de $307^{\circ}51'53,95''$ por uma distância de 0,96m, até o ponto **P1900**, de coordenadas **N 9.719.818,38m** e **E 582.719,91m** ; deste segue com azimute de $306^{\circ}22'31,15''$ por uma distância de 0,90m, até o ponto **P1901**, de coordenadas **N 9.719.818,92m** e **E 582.719,18m** ; deste segue com azimute de $306^{\circ}39'34,11''$ por uma distância de 0,53m, até o ponto **P1902**, de coordenadas **N 9.719.819,23m** e **E 582.718,75m** ; deste segue com azimute de $307^{\circ}41'25,89''$ por uma distância de 0,54m, até o ponto **P1903**, de coordenadas **N 9.719.819,56m** e **E 582.718,33m** ; deste segue com azimute de $308^{\circ}05'33,11''$ por uma distância de 0,60m, até o ponto **P1904**, de coordenadas **N 9.719.819,93m** e **E 582.717,86m** ; deste segue com azimute de $307^{\circ}41'41,28''$ por uma distância de 1,15m, até o ponto **P1905**, de coordenadas **N 9.719.820,64m** e **E 582.716,95m** ; deste segue com azimute de $306^{\circ}24'29,87''$ por uma distância de 1,57m, até o ponto **P1906**, de coordenadas **N 9.719.821,57m** e **E 582.715,68m** ; deste segue com azimute de $305^{\circ}52'20,35''$ por uma distância de 1,17m, até o ponto **P1907**, de coordenadas **N 9.719.822,25m** e **E 582.714,73m** ; deste segue com azimute de $305^{\circ}17'53,89''$ por uma distância de 1,23m, até o ponto **P1908**, de coordenadas **N 9.719.822,96m** e **E 582.713,73m** ; deste segue com azimute de $304^{\circ}35'57,56''$ por uma distância de 1,25m, até o ponto **P1909**, de coordenadas **N 9.719.823,67m** e **E 582.712,71m** ; deste segue com azimute de $303^{\circ}43'37,78''$ por uma distância de 1,25m, até o ponto **P1910**, de coordenadas **N 9.719.824,36m** e **E 582.711,67m** ; deste segue com azimute de $302^{\circ}37'05,69''$ por uma distância de 1,22m, até o ponto **P1911**, de coordenadas **N 9.719.825,02m** e **E 582.710,64m** ; deste segue com azimute de $301^{\circ}11'53,95''$ por uma distância de 1,20m, até o ponto **P1912**, de coordenadas **N 9.719.825,64m** e **E 582.709,62m** ; deste segue com azimute de $299^{\circ}27'38,25''$ por uma distância de 1,18m, até o ponto **P1913**, de coordenadas **N 9.719.826,22m** e **E 582.708,59m** ; deste segue com azimute de $297^{\circ}24'32,60''$ por



PREFEITURA DE SÃO LUÍS

SECRETARIA MUNICIPAL DE GOVERNO

MINUTA DE ANTEPROJETO DE LEI Nº _____ DE _____ DE 2019

uma distância de 1,20m, até o ponto **P1914**, de coordenadas **N 9.719.826,77m** e **E 582.707,53m** ; deste segue com azimute de $295^{\circ}17'47,71''$ por uma distância de 1,32m, até o ponto **P1915**, de coordenadas **N 9.719.827,34m** e **E 582.706,33m** ; deste segue com azimute de $293^{\circ}38'25,52''$ por uma distância de 1,58m, até o ponto **P1916**, de coordenadas **N 9.719.827,97m** e **E 582.704,88m** ; deste segue com azimute de $292^{\circ}35'50,99''$ por uma distância de 1,93m, até o ponto **P1917**, de coordenadas **N 9.719.828,72m** e **E 582.703,10m** ; deste segue com azimute de $291^{\circ}57'21,83''$ por uma distância de 2,16m, até o ponto **P1918**, de coordenadas **N 9.719.829,52m** e **E 582.701,10m** ; deste segue com azimute de $291^{\circ}28'13,75''$ por uma distância de 2,22m, até o ponto **P1919**, de coordenadas **N 9.719.830,33m** e **E 582.699,03m** ; deste segue com azimute de $291^{\circ}30'34,77''$ por uma distância de 2,16m, até o ponto **P1920**, de coordenadas **N 9.719.831,12m** e **E 582.697,03m** ; deste segue com azimute de $294^{\circ}02'38,22''$ por uma distância de 2,14m, até o ponto **P1921**, de coordenadas **N 9.719.832,00m** e **E 582.695,07m** ; deste segue com azimute de $299^{\circ}14'48,08''$ por uma distância de 2,24m, até o ponto **P1922**, de coordenadas **N 9.719.833,09m** e **E 582.693,12m** ; deste segue com azimute de $305^{\circ}29'33,49''$ por uma distância de 0,55m, até o ponto **P1923**, de coordenadas **N 9.719.833,41m** e **E 582.692,67m** ; deste segue com azimute de $146^{\circ}38'49,63''$ por uma distância de 60,83m, até o ponto **P1924**, de coordenadas **N 9.719.782,59m** e **E 582.726,12m** ; deste segue com azimute de $141^{\circ}23'38,27''$ por uma distância de 37,34m, até o ponto **P1925**, de coordenadas **N 9.719.753,41m** e **E 582.749,42m** ; deste segue com azimute de $174^{\circ}26'24,87''$ por uma distância de 6,81m, até o ponto **P1926**, de coordenadas **N 9.719.746,64m** e **E 582.750,08m** ; deste segue com azimute de $226^{\circ}41'16,45''$ por uma distância de 14,09m, até o ponto **P1927**, de coordenadas **N 9.719.736,97m** e **E 582.739,83m** ; deste segue com azimute de $193^{\circ}57'20,62''$ por uma distância de 8,64m, até o ponto **P1928**, de coordenadas **N 9.719.728,59m** e **E 582.737,75m** ; deste segue com azimute de $138^{\circ}21'19,82''$ por uma distância de 20,13m, até o ponto **P1929**, de coordenadas **N 9.719.713,54m** e **E 582.751,13m** ; deste segue com azimute de $176^{\circ}23'33,89''$ por uma distância de 12,31m, até o ponto **P1930**, de coordenadas **N 9.719.701,26m** e **E 582.751,90m** ; deste segue com azimute de $170^{\circ}31'04,51''$ por uma distância de 29,90m, até o ponto **P1931**, de coordenadas **N 9.719.671,77m** e **E 582.756,83m** ; deste segue com azimute de $180^{\circ}12'39,30''$ por uma distância de 16,98m, até o ponto **P1932**, de coordenadas **N 9.719.654,79m** e **E 582.756,76m** ; deste segue com azimute de $211^{\circ}50'50,57''$ por uma distância de 15,68m, até o ponto **P1933**, de coordenadas **N 9.719.641,47m** e **E 582.748,49m** ; deste segue com azimute de $207^{\circ}58'48,62''$ por uma distância de 23,34m, até o ponto **P1934**, de coordenadas **N 9.719.620,87m** e **E 582.737,54m** ; deste segue com azimute de $259^{\circ}27'49,02''$ por uma distância de 19,23m, até o ponto **P1935**, de coordenadas **N 9.719.617,35m** e **E 582.718,64m** ; deste segue com azimute de $227^{\circ}49'12,92''$ por uma distância de 25,04m, até o ponto **P1936**, de coordenadas **N 9.719.600,54m** e **E 582.700,08m** ; deste segue com azimute de $267^{\circ}14'03,03''$ por uma distância de 23,27m, até o ponto **P1937**, de coordenadas **N 9.719.599,41m** e **E 582.676,84m** ; deste segue com azimute de $235^{\circ}37'16,11''$ por uma distância de 7,96m, até o ponto **P1938**, de coordenadas **N 9.719.594,92m** e **E 582.670,27m** ; deste segue com azimute de $266^{\circ}10'59,54''$ por uma distância de 8,31m, até o ponto **P1939**, de coordenadas **N 9.719.594,36m** e **E 582.661,98m** ; deste segue com azimute de $263^{\circ}13'07,62''$ por uma distância de 18,34m, até o ponto **P1940**, de coordenadas **N 9.719.592,20m** e **E 582.643,77m** ; deste segue com azimute de $223^{\circ}14'29,76''$ por uma distância de 13,63m, até o ponto **P1941**, de coordenadas **N 9.719.582,27m** e **E 582.634,43m** ; deste segue com azimute de $235^{\circ}14'14,07''$ por uma distância de 8,88m, até o ponto **P1942**, de coordenadas **N 9.719.577,21m** e **E 582.627,14m** ; deste segue com azimute de $250^{\circ}43'16,79''$ por uma distância de 9,98m, até o ponto **P1943**, de coordenadas **N 9.719.573,91m** e **E 582.617,71m** ; deste segue com azimute de $254^{\circ}04'55,32''$ por uma distância de 14,33m, até o ponto **P1944**, de coordenadas **N 9.719.569,98m** e **E 582.603,94m** ; deste segue com azimute de $209^{\circ}20'17,95''$ por uma distância de 14,77m, até o ponto **P1945**, de coordenadas **N 9.719.557,10m** e **E 582.596,70m** ; deste segue com azimute de $242^{\circ}54'33,47''$ por uma distância de 10,43m, até o ponto **P1946**, de coordenadas **N 9.719.552,35m** e **E 582.587,41m** ; deste segue com azimute de $237^{\circ}11'26,23''$ por uma distância de 12,99m, até o ponto **P1947**, de coordenadas **N 9.719.545,31m** e **E 582.576,49m** ; deste segue com azimute de $294^{\circ}20'02,08''$ por uma distância de 8,41m, até o ponto **P1948**, de coordenadas **N 9.719.548,78m** e **E 582.568,83m** ; deste segue com azimute de $280^{\circ}17'13,95''$ por uma distância de 12,67m, até o ponto **P1949**, de coordenadas **N 9.719.551,04m** e **E 582.556,36m** ; deste segue com azimute de $278^{\circ}16'51,08''$ por uma distância de 4,59m, até o ponto **P1950**, de coordenadas **N 9.719.551,70m** e **E 582.551,82m** ; deste segue com azimute de $264^{\circ}09'37,85''$ por uma distância de 0,83m, até o ponto **P1951**, de coordenadas **N 9.719.551,62m** e **E 582.551,00m** ; deste segue com azimute de $287^{\circ}35'58,72''$ por uma distância de 0,63m, até o ponto **P1952**, de coordenadas **N 9.719.551,81m** e **E 582.550,40m** ; deste segue com azimute de $288^{\circ}49'21,74''$ por uma distância de 0,55m, até o ponto **P1953**, de coordenadas **N 9.719.551,99m** e **E 582.549,88m** ; deste segue com azimute de $278^{\circ}16'51,08''$ por uma distância de 7,71m, até o ponto **P1954**, de coordenadas **N 9.719.553,10m** e **E 582.542,25m** ; deste segue com azimute de $249^{\circ}26'50,11''$ por uma distância de 20,83m, até o ponto **P1955**, de coordenadas **N 9.719.545,78m** e **E 582.522,74m** ; deste segue com azimute de $258^{\circ}15'26,09''$ por uma distância de 23,93m, até o ponto **P1956**, de



PREFEITURA DE SÃO LUÍS

SECRETARIA MUNICIPAL DE GOVERNO

MINUTA DE ANTEPROJETO DE LEI Nº _____ DE _____ DE 2019

coordenadas N 9.719.540,91m e E 582.499,32m ; deste segue com azimute de 247°44'03,08" por uma distância de 13,44m, até o ponto P1957, de coordenadas N 9.719.535,82m e E 582.486,88m ; deste segue com azimute de 281°13'56,21" por uma distância de 11,87m, até o ponto P1958, de coordenadas N 9.719.538,13m e E 582.475,24m ; deste segue com azimute de 301°49'05,02" por uma distância de 3,97m, até o ponto P1959, de coordenadas N 9.719.540,23m e E 582.471,86m ; deste segue com azimute de 265°09'21,59" por uma distância de 3,43m, até o ponto P1960, de coordenadas N 9.719.539,94m e E 582.468,45m ; deste segue com azimute de 302°15'09,58" por uma distância de 0,65m, até o ponto P1961, de coordenadas N 9.719.540,28m e E 582.467,90m ; deste segue com azimute de 300°41'52,78" por uma distância de 1,46m, até o ponto P1962, de coordenadas N 9.719.541,03m e E 582.466,65m ; deste segue com azimute de 299°36'16,30" por uma distância de 1,74m, até o ponto P1963, de coordenadas N 9.719.541,89m e E 582.465,14m ; deste segue com azimute de 299°19'21,89" por uma distância de 1,80m, até o ponto P1964, de coordenadas N 9.719.542,77m e E 582.463,57m ; deste segue com azimute de 299°48'39,73" por uma distância de 1,57m, até o ponto P1965, de coordenadas N 9.719.543,55m e E 582.462,21m ; deste segue com azimute de 301°36'08,62" por uma distância de 1,12m, até o ponto P1966, de coordenadas N 9.719.544,13m e E 582.461,26m ; deste segue com azimute de 305°08'38,92" por uma distância de 0,76m, até o ponto P1967, de coordenadas N 9.719.544,57m e E 582.460,64m ; deste segue com azimute de 310°12'43,35" por uma distância de 0,56m, até o ponto P1968, de coordenadas N 9.719.544,93m e E 582.460,20m ; deste segue com azimute de 313°57'28,79" por uma distância de 0,51m, até o ponto P1969, de coordenadas N 9.719.545,29m e E 582.459,84m ; deste segue com azimute de 313°52'06,55" por uma distância de 0,50m, até o ponto P1970, de coordenadas N 9.719.545,63m e E 582.459,48m ; deste segue com azimute de 309°36'32,87" por uma distância de 0,50m, até o ponto P1971, de coordenadas N 9.719.545,95m e E 582.459,10m ; deste segue com azimute de 302°38'41,08" por uma distância de 0,52m, até o ponto P1972, de coordenadas N 9.719.546,23m e E 582.458,65m ; deste segue com azimute de 296°51'59,45" por uma distância de 0,55m, até o ponto P1973, de coordenadas N 9.719.546,48m e E 582.458,16m ; deste segue com azimute de 292°42'09,45" por uma distância de 0,57m, até o ponto P1974, de coordenadas N 9.719.546,70m e E 582.457,64m ; deste segue com azimute de 289°42'46,50" por uma distância de 0,43m, até o ponto P1975, de coordenadas N 9.719.546,85m e E 582.457,23m ; deste segue com azimute de 286°07'31,11" por uma distância de 1,86m, até o ponto P1976, de coordenadas N 9.719.547,36m e E 582.455,44m ; deste segue com azimute de 284°12'25,22" por uma distância de 0,05m, até o ponto P1977, de coordenadas N 9.719.547,38m e E 582.455,39m ; deste segue com azimute de 281°55'50,90" por uma distância de 0,73m, até o ponto P1978, de coordenadas N 9.719.547,53m e E 582.454,68m ; deste segue com azimute de 279°50'08,83" por uma distância de 0,98m, até o ponto P1979, de coordenadas N 9.719.547,69m e E 582.453,71m ; deste segue com azimute de 278°24'14,79" por uma distância de 1,32m, até o ponto P1980, de coordenadas N 9.719.547,89m e E 582.452,40m ; deste segue com azimute de 277°17'27,83" por uma distância de 1,29m, até o ponto P1981, de coordenadas N 9.719.548,05m e E 582.451,13m ; deste segue com azimute de 269°05'03,07" por uma distância de 9,47m, até o ponto P1982, de coordenadas N 9.719.547,90m e E 582.441,66m ; deste segue com azimute de 265°49'40,11" por uma distância de 21,62m, até o ponto P1983, de coordenadas N 9.719.546,33m e E 582.420,09m ; deste segue com azimute de 312°53'45,51" por uma distância de 4,37m, até o ponto P1984, de coordenadas N 9.719.549,30m e E 582.416,89m ; deste segue com azimute de 248°49'58,31" por uma distância de 1,17m, até o ponto P1985, de coordenadas N 9.719.548,87m e E 582.415,80m ; deste segue com azimute de 254°54'48,55" por uma distância de 1,37m, até o ponto P1986, de coordenadas N 9.719.548,52m e E 582.414,47m ; deste segue com azimute de 269°18'36,71" por uma distância de 1,42m, até o ponto P1987, de coordenadas N 9.719.548,50m e E 582.413,05m ; deste segue com azimute de 289°13'55,30" por uma distância de 1,50m, até o ponto P1988, de coordenadas N 9.719.548,99m e E 582.411,63m ; deste segue com azimute de 301°11'56,75" por uma distância de 1,57m, até o ponto P1989, de coordenadas N 9.719.549,81m e E 582.410,29m ; deste segue com azimute de 305°08'16,60" por uma distância de 1,48m, até o ponto P1990, de coordenadas N 9.719.550,66m e E 582.409,07m ; deste segue com azimute de 302°31'41,94" por uma distância de 1,25m, até o ponto P1991, de coordenadas N 9.719.551,34m e E 582.408,02m ; deste segue com azimute de 297°10'04,22" por uma distância de 1,14m, até o ponto P1992, de coordenadas N 9.719.551,85m e E 582.407,01m ; deste segue com azimute de 292°08'01,69" por uma distância de 1,21m, até o ponto P1993, de coordenadas N 9.719.552,31m e E 582.405,89m ; deste segue com azimute de 289°33'39,20" por uma distância de 1,41m, até o ponto P1994, de coordenadas N 9.719.552,78m e E 582.404,56m ; deste segue com azimute de 290°17'41,04" por uma distância de 1,57m, até o ponto P1995, de coordenadas N 9.719.553,33m e E 582.403,09m ; deste segue com azimute de 293°49'41,35" por uma distância de 1,65m, até o ponto P1996, de coordenadas N 9.719.553,99m e E 582.401,59m ; deste segue com azimute de 299°38'34,15" por uma distância de 1,66m, até o ponto P1997, de coordenadas N 9.719.554,81m e E 582.400,14m ; deste segue com azimute de 305°33'28,61" por uma distância de 1,67m, até o ponto P1998, de coordenadas N 9.719.555,78m e E 582.398,78m ; deste segue com azimute de 311°01'08,91" por



PREFEITURA DE SÃO LUÍS

SECRETARIA MUNICIPAL DE GOVERNO

MINUTA DE ANTEPROJETO DE LEI Nº _____ DE _____ DE 2019

uma distância de 1,68m, até o ponto **P1999**, de coordenadas **N 9.719.556,88m** e **E 582.397,52m** ; deste segue com azimute de $315^{\circ}56'32,46''$ por uma distância de 1,69m, até o ponto **P2000**, de coordenadas **N 9.719.558,10m** e **E 582.396,34m** ; deste segue com azimute de $319^{\circ}46'51,39''$ por uma distância de 1,70m, até o ponto **P2001**, de coordenadas **N 9.719.559,40m** e **E 582.395,25m** ; deste segue com azimute de $322^{\circ}25'09,64''$ por uma distância de 1,71m, até o ponto **P2002**, de coordenadas **N 9.719.560,75m** e **E 582.394,20m** ; deste segue com azimute de $323^{\circ}52'27,78''$ por uma distância de 1,72m, até o ponto **P2003**, de coordenadas **N 9.719.562,14m** e **E 582.393,19m** ; deste segue com azimute de $324^{\circ}03'43,00''$ por uma distância de 1,73m, até o ponto **P2004**, de coordenadas **N 9.719.563,54m** e **E 582.392,18m** ; deste segue com azimute de $322^{\circ}58'52,25''$ por uma distância de 1,75m, até o ponto **P2005**, de coordenadas **N 9.719.564,93m** e **E 582.391,12m** ; deste segue com azimute de $320^{\circ}59'01,29''$ por uma distância de 1,77m, até o ponto **P2006**, de coordenadas **N 9.719.566,31m** e **E 582.390,01m** ; deste segue com azimute de $319^{\circ}15'57,36''$ por uma distância de 1,79m, até o ponto **P2007**, de coordenadas **N 9.719.567,66m** e **E 582.388,84m** ; deste segue com azimute de $318^{\circ}04'11,52''$ por uma distância de 1,78m, até o ponto **P2008**, de coordenadas **N 9.719.568,99m** e **E 582.387,65m** ; deste segue com azimute de $317^{\circ}07'41,86''$ por uma distância de 1,77m, até o ponto **P2009**, de coordenadas **N 9.719.570,29m** e **E 582.386,45m** ; deste segue com azimute de $315^{\circ}29'06,97''$ por uma distância de 1,75m, até o ponto **P2010**, de coordenadas **N 9.719.571,53m** e **E 582.385,22m** ; deste segue com azimute de $312^{\circ}53'31,03''$ por uma distância de 0,05m, até o ponto **P2011**, de coordenadas **N 9.719.571,56m** e **E 582.385,19m** ; deste segue com azimute de $289^{\circ}40'16,75''$ por uma distância de 3,61m, até o ponto **P2012**, de coordenadas **N 9.719.572,78m** e **E 582.381,79m** ; deste segue com azimute de $289^{\circ}17'30,91''$ por uma distância de 34,12m, até o ponto **P2013**, de coordenadas **N 9.719.584,05m** e **E 582.349,58m** ; deste segue com azimute de $292^{\circ}48'16,52''$ por uma distância de 31,88m, até o ponto **P2014**, de coordenadas **N 9.719.596,41m** e **E 582.320,19m** ; deste segue com azimute de $307^{\circ}29'17,55''$ por uma distância de 25,19m, até o ponto **P2015**, de coordenadas **N 9.719.611,74m** e **E 582.300,20m** ; deste segue com azimute de $274^{\circ}50'34,31''$ por uma distância de 10,21m, até o ponto **P2016**, de coordenadas **N 9.719.612,61m** e **E 582.290,03m** ; deste segue com azimute de $250^{\circ}30'45,46''$ por uma distância de 17,48m, até o ponto **P2017**, de coordenadas **N 9.719.606,77m** e **E 582.273,55m** ; deste segue com azimute de $294^{\circ}49'36,88''$ por uma distância de 4,83m, até o ponto **P2018**, de coordenadas **N 9.719.608,80m** e **E 582.269,17m** ; deste segue com azimute de $316^{\circ}42'13,55''$ por uma distância de 9,35m, até o ponto **P2019**, de coordenadas **N 9.719.615,61m** e **E 582.262,75m** ; deste segue com azimute de $292^{\circ}37'33,33''$ por uma distância de 11,56m, até o ponto **P2020**, de coordenadas **N 9.719.620,06m** e **E 582.252,08m** ; deste segue com azimute de $291^{\circ}47'22,94''$ por uma distância de 19,90m, até o ponto **P2021**, de coordenadas **N 9.719.627,45m** e **E 582.233,60m** ; deste segue com azimute de $278^{\circ}46'06,11''$ por uma distância de 23,07m, até o ponto **P2022**, de coordenadas **N 9.719.630,96m** e **E 582.210,80m** ; deste segue com azimute de $291^{\circ}56'43,66''$ por uma distância de 19,10m, até o ponto **P2023**, de coordenadas **N 9.719.638,10m** e **E 582.193,08m** ; deste segue com azimute de $291^{\circ}31'33,46''$ por uma distância de 17,10m, até o ponto **P2024**, de coordenadas **N 9.719.644,38m** e **E 582.177,18m** ; deste segue com azimute de $265^{\circ}06'08,08''$ por uma distância de 8,35m, até o ponto **P2025**, de coordenadas **N 9.719.643,66m** e **E 582.168,86m** ; deste segue com azimute de $248^{\circ}50'45,36''$ por uma distância de 21,16m, até o ponto **P2026**, de coordenadas **N 9.719.636,03m** e **E 582.149,12m** ; deste segue com azimute de $272^{\circ}35'54,20''$ por uma distância de 8,26m, até o ponto **P2027**, de coordenadas **N 9.719.636,40m** e **E 582.140,87m** ; deste segue com azimute de $323^{\circ}46'30,48''$ por uma distância de 19,11m, até o ponto **P2028**, de coordenadas **N 9.719.651,82m** e **E 582.129,58m** ; deste segue com azimute de $303^{\circ}15'19,31''$ por uma distância de 12,54m, até o ponto **P2029**, de coordenadas **N 9.719.658,69m** e **E 582.119,09m** ; deste segue com azimute de $251^{\circ}20'07,07''$ por uma distância de 0,69m, até o ponto **P2030**, de coordenadas **N 9.719.658,47m** e **E 582.118,44m** ; deste segue com azimute de $249^{\circ}13'17,52''$ por uma distância de 1,25m, até o ponto **P2031**, de coordenadas **N 9.719.658,03m** e **E 582.117,27m** ; deste segue com azimute de $248^{\circ}43'51,75''$ por uma distância de 1,13m, até o ponto **P2032**, de coordenadas **N 9.719.657,62m** e **E 582.116,21m** ; deste segue com azimute de $251^{\circ}36'00,42''$ por uma distância de 1,15m, até o ponto **P2033**, de coordenadas **N 9.719.657,25m** e **E 582.115,12m** ; deste segue com azimute de $258^{\circ}31'48,24''$ por uma distância de 1,29m, até o ponto **P2034**, de coordenadas **N 9.719.657,00m** e **E 582.113,86m** ; deste segue com azimute de $272^{\circ}24'28,95''$ por uma distância de 1,58m, até o ponto **P2035**, de coordenadas **N 9.719.657,06m** e **E 582.112,28m** ; deste segue com azimute de $287^{\circ}46'28,43''$ por uma distância de 2,12m, até o ponto **P2036**, de coordenadas **N 9.719.657,71m** e **E 582.110,26m** ; deste segue com azimute de $299^{\circ}06'44,96''$ por uma distância de 2,85m, até o ponto **P2037**, de coordenadas **N 9.719.659,09m** e **E 582.107,78m** ; deste segue com azimute de $306^{\circ}14'48,57''$ por uma distância de 3,19m, até o ponto **P2038**, de coordenadas **N 9.719.660,98m** e **E 582.105,21m** ; deste segue com azimute de $313^{\circ}24'54,49''$ por uma distância de 2,97m, até o ponto **P2039**, de coordenadas **N 9.719.663,02m** e **E 582.103,05m** ; deste segue com azimute de $324^{\circ}05'51,43''$ por uma distância de 2,38m, até o ponto **P2040**, de coordenadas **N 9.719.664,94m** e **E 582.101,66m** ; deste segue com azimute de $335^{\circ}13'19,14''$ por uma distância de 1,96m, até o



PREFEITURA DE SÃO LUÍS

SECRETARIA MUNICIPAL DE GOVERNO

MINUTA DE ANTEPROJETO DE LEI Nº _____ DE _____ DE 2019

ponto **P2041**, de coordenadas **N 9.719.666,72m** e **E 582.100,84m** ; deste segue com azimute de **340°49'33,58"** por uma distância de **1,77m**, até o ponto **P2042**, de coordenadas **N 9.719.668,39m** e **E 582.100,26m** ; deste segue com azimute de **338°53'58,90"** por uma distância de **1,71m**, até o ponto **P2043**, de coordenadas **N 9.719.669,98m** e **E 582.099,64m** ; deste segue com azimute de **335°37'08,73"** por uma distância de **1,70m**, até o ponto **P2044**, de coordenadas **N 9.719.671,53m** e **E 582.098,94m** ; deste segue com azimute de **332°51'43,89"** por uma distância de **1,71m**, até o ponto **P2045**, de coordenadas **N 9.719.673,06m** e **E 582.098,16m** ; deste segue com azimute de **330°30'55,74"** por uma distância de **1,75m**, até o ponto **P2046**, de coordenadas **N 9.719.674,58m** e **E 582.097,30m** ; deste segue com azimute de **327°43'36,34"** por uma distância de **1,77m**, até o ponto **P2047**, de coordenadas **N 9.719.676,08m** e **E 582.096,35m** ; deste segue com azimute de **324°12'32,90"** por uma distância de **1,78m**, até o ponto **P2048**, de coordenadas **N 9.719.677,52m** e **E 582.095,31m** ; deste segue com azimute de **320°17'17,22"** por uma distância de **1,77m**, até o ponto **P2049**, de coordenadas **N 9.719.678,88m** e **E 582.094,18m** ; deste segue com azimute de **317°37'02,87"** por uma distância de **1,76m**, até o ponto **P2050**, de coordenadas **N 9.719.680,18m** e **E 582.092,99m** ; deste segue com azimute de **316°38'00,59"** por uma distância de **1,75m**, até o ponto **P2051**, de coordenadas **N 9.719.681,45m** e **E 582.091,79m** ; deste segue com azimute de **317°01'05,17"** por uma distância de **1,77m**, até o ponto **P2052**, de coordenadas **N 9.719.682,75m** e **E 582.090,59m** ; deste segue com azimute de **317°24'07,30"** por uma distância de **1,90m**, até o ponto **P2053**, de coordenadas **N 9.719.684,14m** e **E 582.089,30m** ; deste segue com azimute de **317°26'33,77"** por uma distância de **2,18m**, até o ponto **P2054**, de coordenadas **N 9.719.685,75m** e **E 582.087,83m** ; deste segue com azimute de **317°54'35,66"** por uma distância de **2,56m**, até o ponto **P2055**, de coordenadas **N 9.719.687,65m** e **E 582.086,11m** ; deste segue com azimute de **321°01'44,08"** por uma distância de **2,89m**, até o ponto **P2056**, de coordenadas **N 9.719.689,90m** e **E 582.084,29m** ; deste segue com azimute de **326°44'46,20"** por uma distância de **3,16m**, até o ponto **P2057**, de coordenadas **N 9.719.692,54m** e **E 582.082,56m** ; deste segue com azimute de **333°44'36,30"** por uma distância de **3,34m**, até o ponto **P2058**, de coordenadas **N 9.719.695,53m** e **E 582.081,08m** ; deste segue com azimute de **338°47'43,83"** por uma distância de **3,23m**, até o ponto **P2059**, de coordenadas **N 9.719.698,54m** e **E 582.079,92m** ; deste segue com azimute de **342°21'37,44"** por uma distância de **2,74m**, até o ponto **P2060**, de coordenadas **N 9.719.701,15m** e **E 582.079,09m** ; deste segue com azimute de **345°42'15,06"** por uma distância de **1,97m**, até o ponto **P2061**, de coordenadas **N 9.719.703,06m** e **E 582.078,60m** ; deste segue com azimute de **350°26'13,76"** por uma distância de **1,40m**, até o ponto **P2062**, de coordenadas **N 9.719.704,44m** e **E 582.078,37m** ; deste segue com azimute de **355°28'56,52"** por uma distância de **1,13m**, até o ponto **P2063**, de coordenadas **N 9.719.705,56m** e **E 582.078,28m** ; deste segue com azimute de **357°47'27,13"** por uma distância de **1,12m**, até o ponto **P2064**, de coordenadas **N 9.719.706,68m** e **E 582.078,24m** ; deste segue com azimute de **358°18'27,33"** por uma distância de **1,20m**, até o ponto **P2065**, de coordenadas **N 9.719.707,89m** e **E 582.078,20m** ; deste segue com azimute de **357°48'16,52"** por uma distância de **1,34m**, até o ponto **P2066**, de coordenadas **N 9.719.709,22m** e **E 582.078,15m** ; deste segue com azimute de **356°35'55,73"** por uma distância de **1,50m**, até o ponto **P2067**, de coordenadas **N 9.719.710,72m** e **E 582.078,06m** ; deste segue com azimute de **354°52'36,71"** por uma distância de **1,62m**, até o ponto **P2068**, de coordenadas **N 9.719.712,34m** e **E 582.077,91m** ; deste segue com azimute de **352°33'27,95"** por uma distância de **1,67m**, até o ponto **P2069**, de coordenadas **N 9.719.714,00m** e **E 582.077,70m** ; deste segue com azimute de **349°30'14,91"** por uma distância de **1,68m**, até o ponto **P2070**, de coordenadas **N 9.719.715,64m** e **E 582.077,39m** ; deste segue com azimute de **345°49'39,33"** por uma distância de **1,68m**, até o ponto **P2071**, de coordenadas **N 9.719.717,27m** e **E 582.076,98m** ; deste segue com azimute de **341°37'28,57"** por uma distância de **1,69m**, até o ponto **P2072**, de coordenadas **N 9.719.718,87m** e **E 582.076,45m** ; deste segue com azimute de **337°06'58,87"** por uma distância de **1,71m**, até o ponto **P2073**, de coordenadas **N 9.719.720,44m** e **E 582.075,79m** ; deste segue com azimute de **332°52'43,25"** por uma distância de **1,72m**, até o ponto **P2074**, de coordenadas **N 9.719.721,97m** e **E 582.075,00m** ; deste segue com azimute de **328°56'19,28"** por uma distância de **1,72m**, até o ponto **P2075**, de coordenadas **N 9.719.723,44m** e **E 582.074,12m** ; deste segue com azimute de **327°06'59,30"** por uma distância de **1,73m**, até o ponto **P2076**, de coordenadas **N 9.719.724,90m** e **E 582.073,18m** ; deste segue com azimute de **334°19'22,20"** por uma distância de **1,91m**, até o ponto **P2077**, de coordenadas **N 9.719.726,61m** e **E 582.072,35m** ; deste segue com azimute de **347°33'11,59"** por uma distância de **2,38m**, até o ponto **P2078**, de coordenadas **N 9.719.728,93m** e **E 582.071,84m** ; deste segue com azimute de **359°09'50,61"** por uma distância de **3,10m**, até o ponto **P2079**, de coordenadas **N 9.719.732,03m** e **E 582.071,79m** ; deste segue com azimute de **6°34'26,95"** por uma distância de **3,40m**, até o ponto **P2080**, de coordenadas **N 9.719.735,41m** e **E 582.072,18m** ; deste segue com azimute de **13°55'48,13"** por uma distância de **3,09m**, até o ponto **P2081**, de coordenadas **N 9.719.738,41m** e **E 582.072,93m** ; deste segue com azimute de **25°21'31,73"** por uma distância de **2,37m**, até o ponto **P2082**, de coordenadas **N 9.719.740,55m** e **E 582.073,94m** ; deste segue com azimute de **38°24'44,82"** por uma distância de **1,89m**, até o ponto **P2083**, de coordenadas **N 9.719.742,03m** e **E 582.075,12m** ; deste segue com azimute de **45°33'09,57"** por



PREFEITURA DE SÃO LUÍS

SECRETARIA MUNICIPAL DE GOVERNO

MINUTA DE ANTEPROJETO DE LEI Nº _____ DE _____ DE 2019

uma distância de 1,71m, até o ponto **P2084**, de coordenadas **N 9.719.743,23m** e **E 582.076,34m** ; deste segue com azimute de $43^{\circ}51'55,90''$ por uma distância de 1,69m, até o ponto **P2085**, de coordenadas **N 9.719.744,45m** e **E 582.077,51m** ; deste segue com azimute de $41^{\circ}07'11,49''$ por uma distância de 1,70m, até o ponto **P2086**, de coordenadas **N 9.719.745,73m** e **E 582.078,62m** ; deste segue com azimute de $39^{\circ}27'22,75''$ por uma distância de 1,72m, até o ponto **P2087**, de coordenadas **N 9.719.747,05m** e **E 582.079,72m** ; deste segue com azimute de $38^{\circ}53'21,05''$ por uma distância de 1,73m, até o ponto **P2088**, de coordenadas **N 9.719.748,40m** e **E 582.080,80m** ; deste segue com azimute de $39^{\circ}34'00,62''$ por uma distância de 1,74m, até o ponto **P2089**, de coordenadas **N 9.719.749,74m** e **E 582.081,91m** ; deste segue com azimute de $41^{\circ}31'04,31''$ por uma distância de 1,74m, até o ponto **P2090**, de coordenadas **N 9.719.751,04m** e **E 582.083,06m** ; deste segue com azimute de $44^{\circ}06'48,05''$ por uma distância de 1,75m, até o ponto **P2091**, de coordenadas **N 9.719.752,30m** e **E 582.084,28m** ; deste segue com azimute de $44^{\circ}52'28,61''$ por uma distância de 1,74m, até o ponto **P2092**, de coordenadas **N 9.719.753,53m** e **E 582.085,51m** ; deste segue com azimute de $43^{\circ}10'00,87''$ por uma distância de 1,72m, até o ponto **P2093**, de coordenadas **N 9.719.754,79m** e **E 582.086,69m** ; deste segue com azimute de $38^{\circ}47'50,33''$ por uma distância de 1,69m, até o ponto **P2094**, de coordenadas **N 9.719.756,11m** e **E 582.087,75m** ; deste segue com azimute de $31^{\circ}00'26,45''$ por uma distância de 1,62m, até o ponto **P2095**, de coordenadas **N 9.719.757,50m** e **E 582.088,59m** ; deste segue com azimute de $18^{\circ}51'21,08''$ por uma distância de 1,56m, até o ponto **P2096**, de coordenadas **N 9.719.758,98m** e **E 582.089,09m** ; deste segue com azimute de $3^{\circ}43'46,03''$ por uma distância de 1,56m, até o ponto **P2097**, de coordenadas **N 9.719.760,54m** e **E 582.089,19m** ; deste segue com azimute de $352^{\circ}45'52,46''$ por uma distância de 1,63m, até o ponto **P2098**, de coordenadas **N 9.719.762,16m** e **E 582.088,99m** ; deste segue com azimute de $347^{\circ}06'17,23''$ por uma distância de 1,69m, até o ponto **P2099**, de coordenadas **N 9.719.763,81m** e **E 582.088,61m** ; deste segue com azimute de $345^{\circ}21'16,64''$ por uma distância de 1,71m, até o ponto **P2100**, de coordenadas **N 9.719.765,46m** e **E 582.088,18m** ; deste segue com azimute de $345^{\circ}05'34,14''$ por uma distância de 1,71m, até o ponto **P2101**, de coordenadas **N 9.719.767,11m** e **E 582.087,74m** ; deste segue com azimute de $345^{\circ}46'05,29''$ por uma distância de 1,71m, até o ponto **P2102**, de coordenadas **N 9.719.768,77m** e **E 582.087,32m** ; deste segue com azimute de $347^{\circ}18'39,61''$ por uma distância de 1,71m, até o ponto **P2103**, de coordenadas **N 9.719.770,44m** e **E 582.086,94m** ; deste segue com azimute de $349^{\circ}26'21,47''$ por uma distância de 1,70m, até o ponto **P2104**, de coordenadas **N 9.719.772,11m** e **E 582.086,63m** ; deste segue com azimute de $352^{\circ}05'38,58''$ por uma distância de 1,70m, até o ponto **P2105**, de coordenadas **N 9.719.773,79m** e **E 582.086,40m** ; deste segue com azimute de $355^{\circ}36'38,66''$ por uma distância de 1,69m, até o ponto **P2106**, de coordenadas **N 9.719.775,47m** e **E 582.086,27m** ; deste segue com azimute de $1^{\circ}24'50,51''$ por uma distância de 1,66m, até o ponto **P2107**, de coordenadas **N 9.719.777,13m** e **E 582.086,31m** ; deste segue com azimute de $10^{\circ}08'11,97''$ por uma distância de 1,63m, até o ponto **P2108**, de coordenadas **N 9.719.778,73m** e **E 582.086,59m** ; deste segue com azimute de $21^{\circ}10'42,00''$ por uma distância de 1,63m, até o ponto **P2109**, de coordenadas **N 9.719.780,25m** e **E 582.087,18m** ; deste segue com azimute de $31^{\circ}48'01,41''$ por uma distância de 1,64m, até o ponto **P2110**, de coordenadas **N 9.719.781,64m** e **E 582.088,04m** ; deste segue com azimute de $41^{\circ}41'43,93''$ por uma distância de 1,64m, até o ponto **P2111**, de coordenadas **N 9.719.782,86m** e **E 582.089,13m** ; deste segue com azimute de $50^{\circ}34'20,43''$ por uma distância de 1,64m, até o ponto **P2112**, de coordenadas **N 9.719.783,91m** e **E 582.090,40m** ; deste segue com azimute de $55^{\circ}29'04,64''$ por uma distância de 1,66m, até o ponto **P2113**, de coordenadas **N 9.719.784,85m** e **E 582.091,77m** ; deste segue com azimute de $55^{\circ}44'00,07''$ por uma distância de 1,69m, até o ponto **P2114**, de coordenadas **N 9.719.785,80m** e **E 582.093,17m** ; deste segue com azimute de $52^{\circ}38'34,19''$ por uma distância de 1,71m, até o ponto **P2115**, de coordenadas **N 9.719.786,84m** e **E 582.094,53m** ; deste segue com azimute de $50^{\circ}45'30,48''$ por uma distância de 1,73m, até o ponto **P2116**, de coordenadas **N 9.719.787,94m** e **E 582.095,88m** ; deste segue com azimute de $51^{\circ}07'00,14''$ por uma distância de 1,74m, até o ponto **P2117**, de coordenadas **N 9.719.789,03m** e **E 582.097,23m** ; deste segue com azimute de $53^{\circ}11'01,58''$ por uma distância de 1,74m, até o ponto **P2118**, de coordenadas **N 9.719.790,07m** e **E 582.098,62m** ; deste segue com azimute de $54^{\circ}54'15,55''$ por uma distância de 1,74m, até o ponto **P2119**, de coordenadas **N 9.719.791,07m** e **E 582.100,04m** ; deste segue com azimute de $55^{\circ}45'00,17''$ por uma distância de 1,75m, até o ponto **P2120**, de coordenadas **N 9.719.792,06m** e **E 582.101,49m** ; deste segue com azimute de $55^{\circ}39'02,83''$ por uma distância de 1,76m, até o ponto **P2121**, de coordenadas **N 9.719.793,05m** e **E 582.102,94m** ; deste segue com azimute de $54^{\circ}18'37,34''$ por uma distância de 1,76m, até o ponto **P2122**, de coordenadas **N 9.719.794,08m** e **E 582.104,37m** ; deste segue com azimute de $51^{\circ}36'27,49''$ por uma distância de 1,74m, até o ponto **P2123**, de coordenadas **N 9.719.795,16m** e **E 582.105,74m** ; deste segue com azimute de $47^{\circ}52'58,02''$ por uma distância de 1,71m, até o ponto **P2124**, de coordenadas **N 9.719.796,31m** e **E 582.107,01m** ; deste segue com azimute de $44^{\circ}47'19,04''$ por uma distância de 1,65m, até o ponto **P2125**, de coordenadas **N 9.719.797,48m** e **E 582.108,17m** ; deste segue com azimute de $42^{\circ}41'31,25''$ por uma distância de 1,56m, até o ponto **P2126**, de coordenadas **N 9.719.798,63m** e **E 582.109,23m** ; deste segue com



PREFEITURA DE SÃO LUÍS

SECRETARIA MUNICIPAL DE GOVERNO

MINUTA DE ANTEPROJETO DE LEI Nº _____ DE _____ DE 2019

azimute de 41°23'06,76" por uma distância de 1,44m, até o ponto **P2127**, de coordenadas **N 9.719.799,71m** e **E 582.110,19m** ; deste segue com azimute de 40°00'45,03" por uma distância de 1,35m, até o ponto **P2128**, de coordenadas **N 9.719.800,75m** e **E 582.111,06m** ; deste segue com azimute de 38°24'54,24" por uma distância de 1,30m, até o ponto **P2129**, de coordenadas **N 9.719.801,77m** e **E 582.111,87m** ; deste segue com azimute de 36°27'42,03" por uma distância de 1,28m, até o ponto **P2130**, de coordenadas **N 9.719.802,80m** e **E 582.112,63m** ; deste segue com azimute de 33°07'08,46" por uma distância de 1,25m, até o ponto **P2131**, de coordenadas **N 9.719.803,85m** e **E 582.113,31m** ; deste segue com azimute de 27°45'46,45" por uma distância de 1,19m, até o ponto **P2132**, de coordenadas **N 9.719.804,90m** e **E 582.113,86m** ; deste segue com azimute de 20°19'12,29" por uma distância de 1,13m, até o ponto **P2133**, de coordenadas **N 9.719.805,96m** e **E 582.114,26m** ; deste segue com azimute de 13°13'42,74" por uma distância de 1,16m, até o ponto **P2134**, de coordenadas **N 9.719.807,09m** e **E 582.114,52m** ; deste segue com azimute de 8°17'42,14" por uma distância de 1,27m, até o ponto **P2135**, de coordenadas **N 9.719.808,34m** e **E 582.114,71m** ; deste segue com azimute de 5°24'02,80" por uma distância de 1,44m, até o ponto **P2136**, de coordenadas **N 9.719.809,77m** e **E 582.114,84m** ; deste segue com azimute de 2°34'06,15" por uma distância de 1,58m, até o ponto **P2137**, de coordenadas **N 9.719.811,36m** e **E 582.114,91m** ; deste segue com azimute de 359°14'30,89" por uma distância de 1,69m, até o ponto **P2138**, de coordenadas **N 9.719.813,05m** e **E 582.114,89m** ; deste segue com azimute de 355°09'13,68" por uma distância de 0,75m, até o ponto **P2139**, de coordenadas **N 9.719.813,79m** e **E 582.114,83m** ; deste segue com azimute de 263°20'12,23" por uma distância de 112,25m, até o ponto **P2140**, de coordenadas **N 9.719.800,77m** e **E 582.003,33m** ; deste segue com azimute de 1°00'28,52" por uma distância de 127,03m, até o ponto **P2141**, de coordenadas **N 9.719.927,78m** e **E 582.005,57m** ; deste segue com azimute de 299°39'27,74" por uma distância de 183,77m, até o ponto **P2142**, de coordenadas **N 9.720.018,71m** e **E 581.845,87m** ; deste segue com azimute de 347°39'01,27" por uma distância de 56,20m, até o ponto **P2143**, de coordenadas **N 9.720.073,61m** e **E 581.833,85m** ; deste segue com azimute de 34°22'07,19" por uma distância de 124,72m, até o ponto **P2144**, de coordenadas **N 9.720.176,56m** e **E 581.904,25m** ; deste segue com azimute de 55°11'26,14" por uma distância de 125,53m, até o ponto **P2145**, de coordenadas **N 9.720.248,22m** e **E 582.007,32m** ; deste segue com azimute de 87°24'35,97" por uma distância de 131,95m, até o ponto **P2146**, de coordenadas **N 9.720.254,18m** e **E 582.139,14m** ; deste segue com azimute de 104°24'05,39" por uma distância de 91,12m, até o ponto **P2147**, de coordenadas **N 9.720.231,52m** e **E 582.227,39m** ; deste segue com azimute de 89°46'54,82" por uma distância de 0,41m, até o ponto **P2148**, de coordenadas **N 9.720.231,52m** e **E 582.227,80m** ; deste segue com azimute de 93°30'30,73" por uma distância de 1,01m, até o ponto **P2149**, de coordenadas **N 9.720.231,46m** e **E 582.228,81m** ; deste segue com azimute de 92°20'57,14" por uma distância de 0,98m, até o ponto **P2150**, de coordenadas **N 9.720.231,42m** e **E 582.229,79m** ; deste segue com azimute de 86°52'13,23" por uma distância de 1,01m, até o ponto **P2151**, de coordenadas **N 9.720.231,47m** e **E 582.230,80m** ; deste segue com azimute de 80°54'10,68" por uma distância de 1,04m, até o ponto **P2152**, de coordenadas **N 9.720.231,64m** e **E 582.231,83m** ; deste segue com azimute de 75°13'38,87" por uma distância de 1,08m, até o ponto **P2153**, de coordenadas **N 9.720.231,91m** e **E 582.232,87m** ; deste segue com azimute de 69°52'12,16" por uma distância de 1,12m, até o ponto **P2154**, de coordenadas **N 9.720.232,30m** e **E 582.233,92m** ; deste segue com azimute de 65°33'15,37" por uma distância de 1,22m, até o ponto **P2155**, de coordenadas **N 9.720.232,81m** e **E 582.235,03m** ; deste segue com azimute de 62°42'43,28" por uma distância de 1,39m, até o ponto **P2156**, de coordenadas **N 9.720.233,44m** e **E 582.236,27m** ; deste segue com azimute de 61°26'07,41" por uma distância de 1,64m, até o ponto **P2157**, de coordenadas **N 9.720.234,23m** e **E 582.237,71m** ; deste segue com azimute de 61°59'02,46" por uma distância de 2,08m, até o ponto **P2158**, de coordenadas **N 9.720.235,20m** e **E 582.239,54m** ; deste segue com azimute de 63°28'24,27" por uma distância de 2,72m, até o ponto **P2159**, de coordenadas **N 9.720.236,42m** e **E 582.241,98m** ; deste segue com azimute de 64°51'42,71" por uma distância de 3,44m, até o ponto **P2160**, de coordenadas **N 9.720.237,88m** e **E 582.245,09m** ; deste segue com azimute de 65°16'10,01" por uma distância de 3,69m, até o ponto **P2161**, de coordenadas **N 9.720.239,42m** e **E 582.248,44m** ; deste segue com azimute de 64°47'26,33" por uma distância de 3,32m, até o ponto **P2162**, de coordenadas **N 9.720.240,83m** e **E 582.251,44m** ; deste segue com azimute de 63°06'40,97" por uma distância de 2,64m, até o ponto **P2163**, de coordenadas **N 9.720.242,03m** e **E 582.253,80m** ; deste segue com azimute de 61°39'42,91" por uma distância de 2,91m, até o ponto **P2164**, de coordenadas **N 9.720.243,41m** e **E 582.256,36m** ; deste segue com azimute de 61°45'55,32" por uma distância de 4,43m, até o ponto **P2165**, de coordenadas **N 9.720.245,51m** e **E 582.260,26m** ; deste segue com azimute de 62°23'13,06" por uma distância de 6,69m, até o ponto **P2166**, de coordenadas **N 9.720.248,61m** e **E 582.266,19m** ; deste segue com azimute de 63°11'24,94" por uma distância de 7,70m, até o ponto **P2167**, de coordenadas **N 9.720.252,08m** e **E 582.273,06m** ; deste segue com azimute de 64°39'47,04" por uma distância de 6,94m, até o ponto **P2168**, de coordenadas **N 9.720.255,05m** e **E 582.279,34m** ; deste segue com azimute de 68°03'06,91" por uma distância de 4,87m, até o ponto **P2169**, de



PREFEITURA DE SÃO LUÍS

SECRETARIA MUNICIPAL DE GOVERNO

MINUTA DE ANTEPROJETO DE LEI Nº _____ DE _____ DE 2019

coordenadas N **9.720.256,87m** e E **582.283,85m** ; deste segue com azimute de 73°52'24,51" por uma distância de 3,16m, até o ponto **P2170**, de coordenadas N **9.720.257,75m** e E **582.286,88m** ; deste segue com azimute de 80°39'06,07" por uma distância de 2,23m, até o ponto **P2171**, de coordenadas N **9.720.258,11m** e E **582.289,08m** ; deste segue com azimute de 83°53'48,78" por uma distância de 1,92m, até o ponto **P2172**, de coordenadas N **9.720.258,31m** e E **582.290,99m** ; deste segue com azimute de 85°50'12,73" por uma distância de 1,79m, até o ponto **P2173**, de coordenadas N **9.720.258,44m** e E **582.292,78m** ; deste segue com azimute de 87°39'20,84" por uma distância de 1,74m, até o ponto **P2174**, de coordenadas N **9.720.258,51m** e E **582.294,52m** ; deste segue com azimute de 89°22'26,04" por uma distância de 1,75m, até o ponto **P2175**, de coordenadas N **9.720.258,53m** e E **582.296,26m** ; deste segue com azimute de 91°54'48,36" por uma distância de 1,75m, até o ponto **P2176**, de coordenadas N **9.720.258,48m** e E **582.298,01m** ; deste segue com azimute de 95°34'07,46" por uma distância de 1,75m, até o ponto **P2177**, de coordenadas N **9.720.258,31m** e E **582.299,75m** ; deste segue com azimute de 99°57'08,79" por uma distância de 1,74m, até o ponto **P2178**, de coordenadas N **9.720.258,01m** e E **582.301,47m** ; deste segue com azimute de 103°17'30,00" por uma distância de 1,74m, até o ponto **P2179**, de coordenadas N **9.720.257,61m** e E **582.303,16m** ; deste segue com azimute de 105°08'30,28" por uma distância de 1,72m, até o ponto **P2180**, de coordenadas N **9.720.257,16m** e E **582.304,82m** ; deste segue com azimute de 105°45'10,13" por uma distância de 1,69m, até o ponto **P2181**, de coordenadas N **9.720.256,70m** e E **582.306,45m** ; deste segue com azimute de 106°08'40,27" por uma distância de 1,59m, até o ponto **P2182**, de coordenadas N **9.720.256,25m** e E **582.307,98m** ; deste segue com azimute de 106°38'33,19" por uma distância de 1,40m, até o ponto **P2183**, de coordenadas N **9.720.255,85m** e E **582.309,32m** ; deste segue com azimute de 106°40'10,56" por uma distância de 1,19m, até o ponto **P2184**, de coordenadas N **9.720.255,51m** e E **582.310,46m** ; deste segue com azimute de 103°26'55,19" por uma distância de 1,26m, até o ponto **P2185**, de coordenadas N **9.720.255,22m** e E **582.311,69m** ; deste segue com azimute de 98°52'20,70" por uma distância de 1,68m, até o ponto **P2186**, de coordenadas N **9.720.254,96m** e E **582.313,35m** ; deste segue com azimute de 95°57'18,17" por uma distância de 2,33m, até o ponto **P2187**, de coordenadas N **9.720.254,72m** e E **582.315,67m** ; deste segue com azimute de 95°17'11,48" por uma distância de 2,68m, até o ponto **P2188**, de coordenadas N **9.720.254,47m** e E **582.318,34m** ; deste segue com azimute de 96°06'19,86" por uma distância de 2,62m, até o ponto **P2189**, de coordenadas N **9.720.254,19m** e E **582.320,94m** ; deste segue com azimute de 99°29'34,50" por uma distância de 2,27m, até o ponto **P2190**, de coordenadas N **9.720.253,82m** e E **582.323,18m** ; deste segue com azimute de 108°06'22,47" por uma distância de 2,24m, até o ponto **P2191**, de coordenadas N **9.720.253,12m** e E **582.325,31m** ; deste segue com azimute de 118°06'57,60" por uma distância de 2,72m, até o ponto **P2192**, de coordenadas N **9.720.251,84m** e E **582.327,71m** ; deste segue com azimute de 124°05'25,62" por uma distância de 3,49m, até o ponto **P2193**, de coordenadas N **9.720.249,88m** e E **582.330,60m** ; deste segue com azimute de 124°18'52,47" por uma distância de 3,59m, até o ponto **P2194**, de coordenadas N **9.720.247,86m** e E **582.333,56m** ; deste segue com azimute de 117°59'10,32" por uma distância de 2,78m, até o ponto **P2195**, de coordenadas N **9.720.246,56m** e E **582.336,01m** ; deste segue com azimute de 90°29'13,70" por uma distância de 1,52m, até o ponto **P2196**, de coordenadas N **9.720.246,55m** e E **582.337,53m** ; deste segue com azimute de 37°40'36,90" por uma distância de 1,27m, até o ponto **P2197**, de coordenadas N **9.720.247,55m** e E **582.338,31m** ; deste segue com azimute de 13°58'15,51" por uma distância de 1,59m, até o ponto **P2198**, de coordenadas N **9.720.249,09m** e E **582.338,69m** ; deste segue com azimute de 9°21'41,83" por uma distância de 1,69m, até o ponto **P2199**, de coordenadas N **9.720.250,76m** e E **582.338,96m** ; deste segue com azimute de 6°41'36,63" por uma distância de 1,71m, até o ponto **P2200**, de coordenadas N **9.720.252,46m** e E **582.339,16m** ; deste segue com azimute de 3°07'18,24" por uma distância de 1,72m, até o ponto **P2201**, de coordenadas N **9.720.254,17m** e E **582.339,26m** ; deste segue com azimute de 358°47'26,74" por uma distância de 1,71m, até o ponto **P2202**, de coordenadas N **9.720.255,88m** e E **582.339,22m** ; deste segue com azimute de 354°36'28,31" por uma distância de 1,70m, até o ponto **P2203**, de coordenadas N **9.720.257,58m** e E **582.339,06m** ; deste segue com azimute de 350°47'56,12" por uma distância de 1,69m, até o ponto **P2204**, de coordenadas N **9.720.259,25m** e E **582.338,79m** ; deste segue com azimute de 347°38'02,13" por uma distância de 1,69m, até o ponto **P2205**, de coordenadas N **9.720.260,90m** e E **582.338,43m** ; deste segue com azimute de 346°17'45,04" por uma distância de 1,69m, até o ponto **P2206**, de coordenadas N **9.720.262,53m** e E **582.338,03m** ; deste segue com azimute de 347°05'36,94" por uma distância de 1,69m, até o ponto **P2207**, de coordenadas N **9.720.264,18m** e E **582.337,65m** ; deste segue com azimute de 349°28'09,70" por uma distância de 1,71m, até o ponto **P2208**, de coordenadas N **9.720.265,86m** e E **582.337,34m** ; deste segue com azimute de 351°18'06,12" por uma distância de 1,72m, até o ponto **P2209**, de coordenadas N **9.720.267,57m** e E **582.337,08m** ; deste segue com azimute de 352°05'43,79" por uma distância de 1,74m, até o ponto **P2210**, de coordenadas N **9.720.269,29m** e E **582.336,84m** ; deste segue com azimute de 357°02'14,51" por uma distância de 1,77m, até o ponto **P2211**, de coordenadas N **9.720.271,06m** e E **582.336,75m** ; deste segue com azimute de 21°58'03,45" por uma distância de



PREFEITURA DE SÃO LUÍS

SECRETARIA MUNICIPAL DE GOVERNO

MINUTA DE ANTEPROJETO DE LEI Nº _____ DE _____ DE 2019

2,15m, até o ponto **P2212**, de coordenadas **N 9.720.273,06m** e **E 582.337,55m** ; deste segue com azimute de $46^{\circ}58'47,54''$ por uma distância de 3,57m, até o ponto **P2213**, de coordenadas **N 9.720.275,49m** e **E 582.340,16m** ; deste segue com azimute de $59^{\circ}06'12,11''$ por uma distância de 5,69m, até o ponto **P2214**, de coordenadas **N 9.720.278,42m** e **E 582.345,05m** ; deste segue com azimute de $64^{\circ}27'16,38''$ por uma distância de 6,55m, até o ponto **P2215**, de coordenadas **N 9.720.281,24m** e **E 582.350,96m** ; deste segue com azimute de $69^{\circ}21'30,20''$ por uma distância de 2,64m, até o ponto **P2216**, de coordenadas **N 9.720.282,17m** e **E 582.353,43m** ; deste segue com azimute de $3^{\circ}34'34,80''$ por uma distância de 79,66m, até o ponto **P2217**, de coordenadas **N 9.720.361,67m** e **E 582.358,40m** ; deste segue com azimute de $9^{\circ}34'53,76''$ por uma distância de 7,84m, até o ponto **P2218**, de coordenadas **N 9.720.369,41m** e **E 582.359,71m** ; deste segue com azimute de $337^{\circ}17'28,90''$ por uma distância de 0,31m, até o ponto **P2219**, de coordenadas **N 9.720.369,69m** e **E 582.359,59m** ; deste segue com azimute de $334^{\circ}47'47,30''$ por uma distância de 1,73m, até o ponto **P2220**, de coordenadas **N 9.720.371,26m** e **E 582.358,85m** ; deste segue com azimute de $332^{\circ}40'18,48''$ por uma distância de 1,72m, até o ponto **P2221**, de coordenadas **N 9.720.372,79m** e **E 582.358,06m** ; deste segue com azimute de $330^{\circ}52'41,02''$ por uma distância de 1,70m, até o ponto **P2222**, de coordenadas **N 9.720.374,28m** e **E 582.357,23m** ; deste segue com azimute de $329^{\circ}29'41,13''$ por uma distância de 1,69m, até o ponto **P2223**, de coordenadas **N 9.720.375,74m** e **E 582.356,37m** ; deste segue com azimute de $328^{\circ}35'29,70''$ por uma distância de 1,71m, até o ponto **P2224**, de coordenadas **N 9.720.377,19m** e **E 582.355,48m** ; deste segue com azimute de $328^{\circ}32'27,30''$ por uma distância de 1,77m, até o ponto **P2225**, de coordenadas **N 9.720.378,70m** e **E 582.354,56m** ; deste segue com azimute de $330^{\circ}29'53,84''$ por uma distância de 1,95m, até o ponto **P2226**, de coordenadas **N 9.720.380,40m** e **E 582.353,60m** ; deste segue com azimute de $333^{\circ}51'19,98''$ por uma distância de 2,29m, até o ponto **P2227**, de coordenadas **N 9.720.382,45m** e **E 582.352,59m** ; deste segue com azimute de $337^{\circ}22'53,90''$ por uma distância de 2,71m, até o ponto **P2228**, de coordenadas **N 9.720.384,95m** e **E 582.351,55m** ; deste segue com azimute de $340^{\circ}34'01,87''$ por uma distância de 2,87m, até o ponto **P2229**, de coordenadas **N 9.720.387,66m** e **E 582.350,59m** ; deste segue com azimute de $344^{\circ}26'06,63''$ por uma distância de 2,69m, até o ponto **P2230**, de coordenadas **N 9.720.390,25m** e **E 582.349,87m** ; deste segue com azimute de $349^{\circ}56'22,77''$ por uma distância de 2,26m, até o ponto **P2231**, de coordenadas **N 9.720.392,47m** e **E 582.349,48m** ; deste segue com azimute de $354^{\circ}22'33,43''$ por uma distância de 1,93m, até o ponto **P2232**, de coordenadas **N 9.720.394,40m** e **E 582.349,29m** ; deste segue com azimute de $354^{\circ}52'37,09''$ por uma distância de 1,76m, até o ponto **P2233**, de coordenadas **N 9.720.396,15m** e **E 582.349,13m** ; deste segue com azimute de $350^{\circ}54'51,30''$ por uma distância de 1,72m, até o ponto **P2234**, de coordenadas **N 9.720.397,86m** e **E 582.348,86m** ; deste segue com azimute de $345^{\circ}37'17,87''$ por uma distância de 1,71m, até o ponto **P2235**, de coordenadas **N 9.720.399,52m** e **E 582.348,43m** ; deste segue com azimute de $339^{\circ}48'22,81''$ por uma distância de 1,71m, até o ponto **P2236**, de coordenadas **N 9.720.401,12m** e **E 582.347,84m** ; deste segue com azimute de $334^{\circ}27'03,79''$ por uma distância de 1,79m, até o ponto **P2237**, de coordenadas **N 9.720.402,73m** e **E 582.347,07m** ; deste segue com azimute de $333^{\circ}35'44,51''$ por uma distância de 2,20m, até o ponto **P2238**, de coordenadas **N 9.720.404,70m** e **E 582.346,09m** ; deste segue com azimute de $336^{\circ}08'35,56''$ por uma distância de 3,02m, até o ponto **P2239**, de coordenadas **N 9.720.407,47m** e **E 582.344,87m** ; deste segue com azimute de $339^{\circ}10'26,01''$ por uma distância de 4,05m, até o ponto **P2240**, de coordenadas **N 9.720.411,26m** e **E 582.343,43m** ; deste segue com azimute de $341^{\circ}47'25,80''$ por uma distância de 4,44m, até o ponto **P2241**, de coordenadas **N 9.720.415,47m** e **E 582.342,04m** ; deste segue com azimute de $345^{\circ}24'10,60''$ por uma distância de 3,98m, até o ponto **P2242**, de coordenadas **N 9.720.419,33m** e **E 582.341,04m** ; deste segue com azimute de $352^{\circ}16'32,39''$ por uma distância de 2,93m, até o ponto **P2243**, de coordenadas **N 9.720.422,23m** e **E 582.340,64m** ; deste segue com azimute de $0^{\circ}50'58,20''$ por uma distância de 2,16m, até o ponto **P2244**, de coordenadas **N 9.720.424,39m** e **E 582.340,68m** ; deste segue com azimute de $5^{\circ}18'40,92''$ por uma distância de 1,84m, até o ponto **P2245**, de coordenadas **N 9.720.426,23m** e **E 582.340,85m** ; deste segue com azimute de $3^{\circ}17'09,83''$ por uma distância de 1,88m, até o ponto **P2246**, de coordenadas **N 9.720.428,10m** e **E 582.340,96m** ; deste segue com azimute de $5^{\circ}04'21,20''$ por uma distância de 2,12m, até o ponto **P2247**, de coordenadas **N 9.720.430,22m** e **E 582.341,14m** ; deste segue com azimute de $11^{\circ}11'44,00''$ por uma distância de 2,56m, até o ponto **P2248**, de coordenadas **N 9.720.432,73m** e **E 582.341,64m** ; deste segue com azimute de $17^{\circ}58'16,68''$ por uma distância de 3,10m, até o ponto **P2249**, de coordenadas **N 9.720.435,68m** e **E 582.342,60m** ; deste segue com azimute de $22^{\circ}45'25,38''$ por uma distância de 3,24m, até o ponto **P2250**, de coordenadas **N 9.720.438,67m** e **E 582.343,85m** ; deste segue com azimute de $27^{\circ}28'22,62''$ por uma distância de 2,84m, até o ponto **P2251**, de coordenadas **N 9.720.441,19m** e **E 582.345,16m** ; deste segue com azimute de $34^{\circ}09'50,78''$ por uma distância de 2,06m, até o ponto **P2252**, de coordenadas **N 9.720.442,90m** e **E 582.346,32m** ; deste segue com azimute de $37^{\circ}44'17,78''$ por uma distância de 1,47m, até o ponto **P2253**, de coordenadas **N 9.720.444,06m** e **E 582.347,22m** ; deste segue com azimute de $28^{\circ}23'46,34''$ por uma distância de 1,20m, até o ponto **P2254**, de coordenadas **N 9.720.445,12m** e **E 582.347,80m** ; deste segue com azimute de



PREFEITURA DE SÃO LUÍS

SECRETARIA MUNICIPAL DE GOVERNO

MINUTA DE ANTEPROJETO DE LEI Nº _____ DE _____ DE 2019

8°47'26,13" por uma distância de 1,32m, até o ponto **P2255**, de coordenadas **N 9.720.446,42m** e **E 582.348,00m** ; deste segue com azimute de 356°34'48,21" por uma distância de 1,53m, até o ponto **P2256**, de coordenadas **N 9.720.447,96m** e **E 582.347,91m** ; deste segue com azimute de 350°38'55,31" por uma distância de 1,69m, até o ponto **P2257**, de coordenadas **N 9.720.449,62m** e **E 582.347,63m** ; deste segue com azimute de 348°26'07,72" por uma distância de 1,75m, até o ponto **P2258**, de coordenadas **N 9.720.451,34m** e **E 582.347,28m** ; deste segue com azimute de 349°00'41,78" por uma distância de 1,76m, até o ponto **P2259**, de coordenadas **N 9.720.453,06m** e **E 582.346,95m** ; deste segue com azimute de 352°20'32,92" por uma distância de 1,72m, até o ponto **P2260**, de coordenadas **N 9.720.454,76m** e **E 582.346,72m** ; deste segue com azimute de 357°25'11,73" por uma distância de 1,66m, até o ponto **P2261**, de coordenadas **N 9.720.456,43m** e **E 582.346,64m** ; deste segue com azimute de 358°46'17,80" por uma distância de 1,63m, até o ponto **P2262**, de coordenadas **N 9.720.458,05m** e **E 582.346,61m** ; deste segue com azimute de 354°39'43,15" por uma distância de 1,61m, até o ponto **P2263**, de coordenadas **N 9.720.459,65m** e **E 582.346,46m** ; deste segue com azimute de 346°42'35,74" por uma distância de 1,61m, até o ponto **P2264**, de coordenadas **N 9.720.461,22m** e **E 582.346,09m** ; deste segue com azimute de 340°45'32,75" por uma distância de 1,50m, até o ponto **P2265**, de coordenadas **N 9.720.462,63m** e **E 582.345,59m** ; deste segue com azimute de 337°18'54,93" por uma distância de 1,23m, até o ponto **P2266**, de coordenadas **N 9.720.463,77m** e **E 582.345,12m** ; deste segue com azimute de 338°40'28,10" por uma distância de 0,92m, até o ponto **P2267**, de coordenadas **N 9.720.464,63m** e **E 582.344,78m** ; deste segue com azimute de 351°47'29,40" por uma distância de 1,10m, até o ponto **P2268**, de coordenadas **N 9.720.465,72m** e **E 582.344,63m** ; deste segue com azimute de 0°57'48,27" por uma distância de 1,97m, até o ponto **P2269**, de coordenadas **N 9.720.467,69m** e **E 582.344,66m** ; deste segue com azimute de 4°03'03,97" por uma distância de 3,23m, até o ponto **P2270**, de coordenadas **N 9.720.470,92m** e **E 582.344,89m** ; deste segue com azimute de 5°58'11,85" por uma distância de 3,76m, até o ponto **P2271**, de coordenadas **N 9.720.474,66m** e **E 582.345,28m** ; deste segue com azimute de 8°58'22,19" por uma distância de 3,29m, até o ponto **P2272**, de coordenadas **N 9.720.477,91m** e **E 582.345,79m** ; deste segue com azimute de 16°59'14,33" por uma distância de 2,09m, até o ponto **P2273**, de coordenadas **N 9.720.479,90m** e **E 582.346,40m** ; deste segue com azimute de 36°13'59,86" por uma distância de 1,28m, até o ponto **P2274**, de coordenadas **N 9.720.480,93m** e **E 582.347,16m** ; deste segue com azimute de 57°53'16,91" por uma distância de 1,14m, até o ponto **P2275**, de coordenadas **N 9.720.481,54m** e **E 582.348,12m** ; deste segue com azimute de 62°33'17,45" por uma distância de 1,35m, até o ponto **P2276**, de coordenadas **N 9.720.482,16m** e **E 582.349,32m** ; deste segue com azimute de 62°15'01,41" por uma distância de 1,45m, até o ponto **P2277**, de coordenadas **N 9.720.482,84m** e **E 582.350,60m** ; deste segue com azimute de 60°36'19,28" por uma distância de 1,34m, até o ponto **P2278**, de coordenadas **N 9.720.483,49m** e **E 582.351,77m** ; deste segue com azimute de 57°04'54,72" por uma distância de 1,28m, até o ponto **P2279**, de coordenadas **N 9.720.484,19m** e **E 582.352,84m** ; deste segue com azimute de 53°06'44,49" por uma distância de 1,96m, até o ponto **P2280**, de coordenadas **N 9.720.485,36m** e **E 582.354,41m** ; deste segue com azimute de 54°19'29,49" por uma distância de 1,36m, até o ponto **P2281**, de coordenadas **N 9.720.486,15m** e **E 582.355,51m** ; deste segue com azimute de 54°59'43,38" por uma distância de 1,47m, até o ponto **P2282**, de coordenadas **N 9.720.487,00m** e **E 582.356,71m** ; deste segue com azimute de 55°01'19,88" por uma distância de 1,40m, até o ponto **P2283**, de coordenadas **N 9.720.487,80m** e **E 582.357,86m** ; deste segue com azimute de 54°03'48,98" por uma distância de 1,20m, até o ponto **P2284**, de coordenadas **N 9.720.488,51m** e **E 582.358,84m** ; deste segue com azimute de 50°43'24,73" por uma distância de 1,12m, até o ponto **P2285**, de coordenadas **N 9.720.489,22m** e **E 582.359,70m** ; deste segue com azimute de 45°42'34,33" por uma distância de 1,22m, até o ponto **P2286**, de coordenadas **N 9.720.490,06m** e **E 582.360,57m** ; deste segue com azimute de 41°29'37,29" por uma distância de 1,46m, até o ponto **P2287**, de coordenadas **N 9.720.491,15m** e **E 582.361,54m** ; deste segue com azimute de 39°33'15,61" por uma distância de 1,65m, até o ponto **P2288**, de coordenadas **N 9.720.492,43m** e **E 582.362,59m** ; deste segue com azimute de 39°12'19,73" por uma distância de 1,76m, até o ponto **P2289**, de coordenadas **N 9.720.493,79m** e **E 582.363,70m** ; deste segue com azimute de 39°42'10,90" por uma distância de 1,76m, até o ponto **P2290**, de coordenadas **N 9.720.495,14m** e **E 582.364,82m** ; deste segue com azimute de 39°23'22,85" por uma distância de 1,63m, até o ponto **P2291**, de coordenadas **N 9.720.496,40m** e **E 582.365,86m** ; deste segue com azimute de 37°25'35,51" por uma distância de 1,38m, até o ponto **P2292**, de coordenadas **N 9.720.497,50m** e **E 582.366,69m** ; deste segue com azimute de 32°46'21,20" por uma distância de 1,10m, até o ponto **P2293**, de coordenadas **N 9.720.498,42m** e **E 582.367,29m** ; deste segue com azimute de 29°21'25,01" por uma distância de 1,27m, até o ponto **P2294**, de coordenadas **N 9.720.499,53m** e **E 582.367,91m** ; deste segue com azimute de 29°57'00,67" por uma distância de 1,98m, até o ponto **P2295**, de coordenadas **N 9.720.501,24m** e **E 582.368,90m** ; deste segue com azimute de 31°39'52,95" por uma distância de 3,01m, até o ponto **P2296**, de coordenadas **N 9.720.503,80m** e **E 582.370,48m** ; deste segue com azimute de 33°55'03,39" por uma distância de 3,51m, até o ponto **P2297**, de coordenadas **N 9.720.506,71m** e **E 582.372,44m**



PREFEITURA DE SÃO LUÍS

SECRETARIA MUNICIPAL DE GOVERNO

MINUTA DE ANTEPROJETO DE LEI Nº _____ DE _____ DE 2019

; deste segue com azimute de 37°57'43,00" por uma distância de 3,26m, até o ponto **P2298**, de coordenadas N **9.720.509,28m** e E **582.374,44m** ; deste segue com azimute de 45°48'21,92" por uma distância de 2,45m, até o ponto **P2299**, de coordenadas N **9.720.510,99m** e E **582.376,20m** ; deste segue com azimute de 53°05'25,53" por uma distância de 1,73m, até o ponto **P2300**, de coordenadas N **9.720.512,03m** e E **582.377,58m** ; deste segue com azimute de 51°28'33,13" por uma distância de 1,16m, até o ponto **P2301**, de coordenadas N **9.720.512,75m** e E **582.378,48m** ; deste segue com azimute de 27°27'32,91" por uma distância de 1,11m, até o ponto **P2302**, de coordenadas N **9.720.513,73m** e E **582.378,99m** ; deste segue com azimute de 340°15'41,23" por uma distância de 1,72m, até o ponto **P2303**, de coordenadas N **9.720.515,35m** e E **582.378,41m** ; deste segue com azimute de 338°40'04,47" por uma distância de 1,42m, até o ponto **P2304**, de coordenadas N **9.720.516,66m** e E **582.377,90m** ; deste segue com azimute de 347°49'59,35" por uma distância de 1,67m, até o ponto **P2305**, de coordenadas N **9.720.518,29m** e E **582.377,55m** ; deste segue com azimute de 4°25'11,89" por uma distância de 1,97m, até o ponto **P2306**, de coordenadas N **9.720.520,25m** e E **582.377,70m** ; deste segue com azimute de 21°31'13,86" por uma distância de 2,42m, até o ponto **P2307**, de coordenadas N **9.720.522,50m** e E **582.378,59m** ; deste segue com azimute de 33°02'08,14" por uma distância de 2,63m, até o ponto **P2308**, de coordenadas N **9.720.524,71m** e E **582.380,02m** ; deste segue com azimute de 43°53'11,70" por uma distância de 2,42m, até o ponto **P2309**, de coordenadas N **9.720.526,45m** e E **582.381,70m** ; deste segue com azimute de 58°52'16,73" por uma distância de 1,94m, até o ponto **P2310**, de coordenadas N **9.720.527,46m** e E **582.383,36m** ; deste segue com azimute de 73°07'07,93" por uma distância de 1,58m, até o ponto **P2311**, de coordenadas N **9.720.527,92m** e E **582.384,88m** ; deste segue com azimute de 79°40'56,43" por uma distância de 1,27m, até o ponto **P2312**, de coordenadas N **9.720.528,15m** e E **582.386,13m** ; deste segue com azimute de 73°50'54,53" por uma distância de 0,98m, até o ponto **P2313**, de coordenadas N **9.720.528,42m** e E **582.387,07m** ; deste segue com azimute de 61°18'37,61" por uma distância de 1,15m, até o ponto **P2314**, de coordenadas N **9.720.528,97m** e E **582.388,08m** ; deste segue com azimute de 48°08'54,20" por uma distância de 2,11m, até o ponto **P2315**, de coordenadas N **9.720.530,38m** e E **582.389,65m** ; deste segue com azimute de 47°43'46,46" por uma distância de 1,61m, até o ponto **P2316**, de coordenadas N **9.720.531,46m** e E **582.390,84m** ; deste segue com azimute de 48°47'44,22" por uma distância de 1,76m, até o ponto **P2317**, de coordenadas N **9.720.532,62m** e E **582.392,16m** ; deste segue com azimute de 50°29'11,46" por uma distância de 1,82m, até o ponto **P2318**, de coordenadas N **9.720.533,78m** e E **582.393,57m** ; deste segue com azimute de 50°21'08,15" por uma distância de 1,79m, até o ponto **P2319**, de coordenadas N **9.720.534,92m** e E **582.394,94m** ; deste segue com azimute de 47°33'18,06" por uma distância de 1,67m, até o ponto **P2320**, de coordenadas N **9.720.536,04m** e E **582.396,18m** ; deste segue com azimute de 41°54'36,16" por uma distância de 1,50m, até o ponto **P2321**, de coordenadas N **9.720.537,16m** e E **582.397,18m** ; deste segue com azimute de 36°30'45,89" por uma distância de 1,43m, até o ponto **P2322**, de coordenadas N **9.720.538,32m** e E **582.398,03m** ; deste segue com azimute de 33°26'30,36" por uma distância de 1,47m, até o ponto **P2323**, de coordenadas N **9.720.539,54m** e E **582.398,84m** ; deste segue com azimute de 33°04'03,57" por uma distância de 1,58m, até o ponto **P2324**, de coordenadas N **9.720.540,86m** e E **582.399,70m** ; deste segue com azimute de 34°45'45,79" por uma distância de 1,67m, até o ponto **P2325**, de coordenadas N **9.720.542,23m** e E **582.400,65m** ; deste segue com azimute de 38°16'37,22" por uma distância de 1,71m, até o ponto **P2326**, de coordenadas N **9.720.543,58m** e E **582.401,71m** ; deste segue com azimute de 43°19'09,93" por uma distância de 1,73m, até o ponto **P2327**, de coordenadas N **9.720.544,84m** e E **582.402,90m** ; deste segue com azimute de 48°31'55,44" por uma distância de 1,74m, até o ponto **P2328**, de coordenadas N **9.720.545,99m** e E **582.404,20m** ; deste segue com azimute de 53°37'39,52" por uma distância de 1,75m, até o ponto **P2329**, de coordenadas N **9.720.547,02m** e E **582.405,61m** ; deste segue com azimute de 58°25'46,57" por uma distância de 1,75m, até o ponto **P2330**, de coordenadas N **9.720.547,94m** e E **582.407,10m** ; deste segue com azimute de 61°57'39,58" por uma distância de 1,75m, até o ponto **P2331**, de coordenadas N **9.720.548,76m** e E **582.408,64m** ; deste segue com azimute de 64°00'07,94" por uma distância de 1,74m, até o ponto **P2332**, de coordenadas N **9.720.549,52m** e E **582.410,21m** ; deste segue com azimute de 64°56'38,31" por uma distância de 1,73m, até o ponto **P2333**, de coordenadas N **9.720.550,26m** e E **582.411,77m** ; deste segue com azimute de 66°15'53,45" por uma distância de 1,72m, até o ponto **P2334**, de coordenadas N **9.720.550,95m** e E **582.413,35m** ; deste segue com azimute de 68°18'27,87" por uma distância de 1,73m, até o ponto **P2335**, de coordenadas N **9.720.551,59m** e E **582.414,96m** ; deste segue com azimute de 70°51'34,79" por uma distância de 1,75m, até o ponto **P2336**, de coordenadas N **9.720.552,16m** e E **582.416,61m** ; deste segue com azimute de 73°19'04,29" por uma distância de 1,77m, até o ponto **P2337**, de coordenadas N **9.720.552,67m** e E **582.418,30m** ; deste segue com azimute de 75°36'12,98" por uma distância de 1,76m, até o ponto **P2338**, de coordenadas N **9.720.553,11m** e E **582.420,01m** ; deste segue com azimute de 77°56'39,61" por uma distância de 1,75m, até o ponto **P2339**, de coordenadas N **9.720.553,47m** e E **582.421,72m** ; deste segue com azimute de 81°00'45,07" por uma distância de 1,74m, até o ponto **P2340**, de coordenadas N



PREFEITURA DE SÃO LUÍS

SECRETARIA MUNICIPAL DE GOVERNO

MINUTA DE ANTEPROJETO DE LEI Nº _____ DE _____ DE 2019

9.720.553,74m e E 582.423,43m ; deste segue com azimute de 84°55'56,34" por uma distância de 1,74m, até o ponto P2341, de coordenadas N 9.720.553,90m e E 582.425,16m ; deste segue com azimute de 89°15'07,98" por uma distância de 0,13m, até o ponto P2342, de coordenadas N 9.720.553,90m e E 582.425,30m ; deste segue com azimute de 67°30'23,92" por uma distância de 2,15m, até o ponto P2343, de coordenadas N 9.720.554,72m e E 582.427,28m ; deste segue com azimute de 83°33'57,99" por uma distância de 10,46m, até o ponto P2344, de coordenadas N 9.720.555,89m e E 582.437,68m ; deste segue com azimute de 91°34'51,38" por uma distância de 11,47m, até o ponto P2345, de coordenadas N 9.720.555,58m e E 582.449,15m ; deste segue com azimute de 65°12'43,75" por uma distância de 0,97m, até o ponto P2346, de coordenadas N 9.720.555,98m e E 582.450,03m ; deste segue com azimute de 63°20'14,55" por uma distância de 1,39m, até o ponto P2347, de coordenadas N 9.720.556,61m e E 582.451,27m ; deste segue com azimute de 60°20'14,93" por uma distância de 1,20m, até o ponto P2348, de coordenadas N 9.720.557,20m e E 582.452,31m ; deste segue com azimute de 53°55'28,79" por uma distância de 0,91m, até o ponto P2349, de coordenadas N 9.720.557,74m e E 582.453,05m ; deste segue com azimute de 46°41'56,97" por uma distância de 1,97m, até o ponto P2350, de coordenadas N 9.720.559,09m e E 582.454,49m ; deste segue com azimute de 49°34'05,03" por uma distância de 1,77m, até o ponto P2351, de coordenadas N 9.720.560,24m e E 582.455,83m ; deste segue com azimute de 53°24'38,27" por uma distância de 2,13m, até o ponto P2352, de coordenadas N 9.720.561,51m e E 582.457,55m ; deste segue com azimute de 59°26'19,46" por uma distância de 2,16m, até o ponto P2353, de coordenadas N 9.720.562,61m e E 582.459,41m ; deste segue com azimute de 68°59'44,78" por uma distância de 1,97m, até o ponto P2354, de coordenadas N 9.720.563,32m e E 582.461,25m ; deste segue com azimute de 78°06'06,74" por uma distância de 1,83m, até o ponto P2355, de coordenadas N 9.720.563,69m e E 582.463,03m ; deste segue com azimute de 83°52'17,04" por uma distância de 1,77m, até o ponto P2356, de coordenadas N 9.720.563,88m e E 582.464,79m ; deste segue com azimute de 86°01'06,93" por uma distância de 1,72m, até o ponto P2357, de coordenadas N 9.720.564,00m e E 582.466,51m ; deste segue com azimute de 86°58'37,33" por uma distância de 1,55m, até o ponto P2358, de coordenadas N 9.720.564,08m e E 582.468,06m ; deste segue com azimute de 87°29'17,43" por uma distância de 0,28m, até o ponto P2359, de coordenadas N 9.720.564,09m e E 582.468,33m ; deste segue com azimute de 56°04'27,27" por uma distância de 2,28m, até o ponto P2360, de coordenadas N 9.720.565,37m e E 582.470,23m ; deste segue com azimute de 84°58'23,62" por uma distância de 9,50m, até o ponto P2361, de coordenadas N 9.720.566,20m e E 582.479,70m ; deste segue com azimute de 102°02'14,37" por uma distância de 9,97m, até o ponto P2362, de coordenadas N 9.720.564,12m e E 582.489,44m ; deste segue com azimute de 80°55'44,97" por uma distância de 13,30m, até o ponto P2363, de coordenadas N 9.720.566,22m e E 582.502,58m ; deste segue com azimute de 88°23'27,06" por uma distância de 35,36m, até o ponto P2364, de coordenadas N 9.720.567,21m e E 582.537,93m ; deste segue com azimute de 97°25'15,69" por uma distância de 18,82m, até o ponto P2365, de coordenadas N 9.720.564,78m e E 582.556,59m ; deste segue com azimute de 105°06'31,48" por uma distância de 18,27m, até o ponto P2366, de coordenadas N 9.720.560,02m e E 582.574,23m ; deste segue com azimute de 111°33'16,47" por uma distância de 16,67m, até o ponto P2367, de coordenadas N 9.720.553,89m e E 582.589,74m ; deste segue com azimute de 124°47'19,94" por uma distância de 12,10m, até o ponto P2368, de coordenadas N 9.720.546,99m e E 582.599,67m ; deste segue com azimute de 108°56'36,53" por uma distância de 13,98m, até o ponto P2369, de coordenadas N 9.720.542,45m e E 582.612,90m ; deste segue com azimute de 97°31'28,95" por uma distância de 8,75m, até o ponto P2370, de coordenadas N 9.720.541,31m e E 582.621,57m ; deste segue com azimute de 90°46'01,13" por uma distância de 25,06m, até o ponto P2371, de coordenadas N 9.720.540,97m e E 582.646,63m ; deste segue com azimute de 88°08'47,76" por uma distância de 8,30m, até o ponto P2372, de coordenadas N 9.720.541,24m e E 582.654,93m ; deste segue com azimute de 56°39'46,09" por uma distância de 0,47m, até o ponto P2373, de coordenadas N 9.720.541,50m e E 582.655,32m ; deste segue com azimute de 39°02'51,41" por uma distância de 1,11m, até o ponto P2374, de coordenadas N 9.720.542,36m e E 582.656,02m ; deste segue com azimute de 321°57'35,18" por uma distância de 0,74m, até o ponto P2375, de coordenadas N 9.720.542,94m e E 582.655,57m ; deste segue com azimute de 295°44'00,19" por uma distância de 1,28m, até o ponto P2376, de coordenadas N 9.720.543,50m e E 582.654,41m ; deste segue com azimute de 296°35'20,85" por uma distância de 0,88m, até o ponto P2377, de coordenadas N 9.720.543,89m e E 582.653,63m ; deste segue com azimute de 298°27'16,24" por uma distância de 0,95m, até o ponto P2378, de coordenadas N 9.720.544,35m e E 582.652,79m ; deste segue com azimute de 300°33'17,97" por uma distância de 1,00m, até o ponto P2379, de coordenadas N 9.720.544,86m e E 582.651,92m ; deste segue com azimute de 302°33'14,13" por uma distância de 1,04m, até o ponto P2380, de coordenadas N 9.720.545,42m e E 582.651,04m ; deste segue com azimute de 302°47'33,28" por uma distância de 1,12m, até o ponto P2381, de coordenadas N 9.720.546,03m e E 582.650,10m ; deste segue com azimute de 301°13'04,78" por uma distância de 1,25m, até o ponto P2382, de coordenadas N 9.720.546,67m e E 582.649,04m ; deste segue com azimute de 299°06'53,38" por uma distância de



PREFEITURA DE SÃO LUÍS

SECRETARIA MUNICIPAL DE GOVERNO

MINUTA DE ANTEPROJETO DE LEI Nº _____ DE _____ DE 2019

1,41m, até o ponto **P2383**, de coordenadas **N 9.720.547,36m** e **E 582.647,81m** ; deste segue com azimute de **299°00'25,27"** por uma distância de 1,53m, até o ponto **P2384**, de coordenadas **N 9.720.548,10m** e **E 582.646,47m** ; deste segue com azimute de **301°00'42,29"** por uma distância de 1,59m, até o ponto **P2385**, de coordenadas **N 9.720.548,92m** e **E 582.645,10m** ; deste segue com azimute de **304°32'55,70"** por uma distância de 1,62m, até o ponto **P2386**, de coordenadas **N 9.720.549,84m** e **E 582.643,77m** ; deste segue com azimute de **307°38'38,05"** por uma distância de 1,63m, até o ponto **P2387**, de coordenadas **N 9.720.550,83m** e **E 582.642,48m** ; deste segue com azimute de **309°48'53,77"** por uma distância de 1,64m, até o ponto **P2388**, de coordenadas **N 9.720.551,88m** e **E 582.641,22m** ; deste segue com azimute de **311°24'03,79"** por uma distância de 1,65m, até o ponto **P2389**, de coordenadas **N 9.720.552,98m** e **E 582.639,98m** ; deste segue com azimute de **313°37'58,83"** por uma distância de 1,66m, até o ponto **P2390**, de coordenadas **N 9.720.554,12m** e **E 582.638,78m** ; deste segue com azimute de **316°49'10,01"** por uma distância de 1,66m, até o ponto **P2391**, de coordenadas **N 9.720.555,33m** e **E 582.637,64m** ; deste segue com azimute de **320°59'25,10"** por uma distância de 1,68m, até o ponto **P2392**, de coordenadas **N 9.720.556,64m** e **E 582.636,58m** ; deste segue com azimute de **326°03'35,42"** por uma distância de 1,75m, até o ponto **P2393**, de coordenadas **N 9.720.558,09m** e **E 582.635,61m** ; deste segue com azimute de **331°28'23,63"** por uma distância de 1,89m, até o ponto **P2394**, de coordenadas **N 9.720.559,75m** e **E 582.634,70m** ; deste segue com azimute de **336°26'19,43"** por uma distância de 2,09m, até o ponto **P2395**, de coordenadas **N 9.720.561,67m** e **E 582.633,87m** ; deste segue com azimute de **340°06'52,59"** por uma distância de 2,27m, até o ponto **P2396**, de coordenadas **N 9.720.563,81m** e **E 582.633,10m** ; deste segue com azimute de **342°45'20,32"** por uma distância de 2,42m, até o ponto **P2397**, de coordenadas **N 9.720.566,11m** e **E 582.632,38m** ; deste segue com azimute de **344°41'44,42"** por uma distância de 2,50m, até o ponto **P2398**, de coordenadas **N 9.720.568,52m** e **E 582.631,72m** ; deste segue com azimute de **346°16'56,83"** por uma distância de 2,45m, até o ponto **P2399**, de coordenadas **N 9.720.570,90m** e **E 582.631,14m** ; deste segue com azimute de **347°49'39,41"** por uma distância de 2,24m, até o ponto **P2400**, de coordenadas **N 9.720.573,09m** e **E 582.630,67m** ; deste segue com azimute de **349°55'53,46"** por uma distância de 1,92m, até o ponto **P2401**, de coordenadas **N 9.720.574,98m** e **E 582.630,33m** ; deste segue com azimute de **354°03'02,11"** por uma distância de 1,69m, até o ponto **P2402**, de coordenadas **N 9.720.576,66m** e **E 582.630,16m** ; deste segue com azimute de **0°23'50,25"** por uma distância de 1,59m, até o ponto **P2403**, de coordenadas **N 9.720.578,26m** e **E 582.630,17m** ; deste segue com azimute de **7°18'07,31"** por uma distância de 1,62m, até o ponto **P2404**, de coordenadas **N 9.720.579,87m** e **E 582.630,37m** ; deste segue com azimute de **11°59'47,80"** por uma distância de 1,67m, até o ponto **P2405**, de coordenadas **N 9.720.581,50m** e **E 582.630,72m** ; deste segue com azimute de **14°16'59,58"** por uma distância de 1,70m, até o ponto **P2406**, de coordenadas **N 9.720.583,15m** e **E 582.631,14m** ; deste segue com azimute de **14°16'36,09"** por uma distância de 1,69m, até o ponto **P2407**, de coordenadas **N 9.720.584,78m** e **E 582.631,56m** ; deste segue com azimute de **11°35'27,56"** por uma distância de 1,68m, até o ponto **P2408**, de coordenadas **N 9.720.586,43m** e **E 582.631,89m** ; deste segue com azimute de **6°03'37,50"** por uma distância de 1,67m, até o ponto **P2409**, de coordenadas **N 9.720.588,09m** e **E 582.632,07m** ; deste segue com azimute de **358°25'30,66"** por uma distância de 1,68m, até o ponto **P2410**, de coordenadas **N 9.720.589,77m** e **E 582.632,02m** ; deste segue com azimute de **351°27'53,62"** por uma distância de 1,71m, até o ponto **P2411**, de coordenadas **N 9.720.591,46m** e **E 582.631,77m** ; deste segue com azimute de **345°43'53,62"** por uma distância de 1,73m, até o ponto **P2412**, de coordenadas **N 9.720.593,14m** e **E 582.631,34m** ; deste segue com azimute de **340°40'38,71"** por uma distância de 1,74m, até o ponto **P2413**, de coordenadas **N 9.720.594,79m** e **E 582.630,76m** ; deste segue com azimute de **334°35'54,73"** por uma distância de 1,73m, até o ponto **P2414**, de coordenadas **N 9.720.596,34m** e **E 582.630,02m** ; deste segue com azimute de **326°45'58,01"** por uma distância de 1,69m, até o ponto **P2415**, de coordenadas **N 9.720.597,76m** e **E 582.629,10m** ; deste segue com azimute de **317°26'41,22"** por uma distância de 1,66m, até o ponto **P2416**, de coordenadas **N 9.720.598,98m** e **E 582.627,97m** ; deste segue com azimute de **309°05'49,95"** por uma distância de 1,67m, até o ponto **P2417**, de coordenadas **N 9.720.600,04m** e **E 582.626,67m** ; deste segue com azimute de **302°33'00,74"** por uma distância de 1,70m, até o ponto **P2418**, de coordenadas **N 9.720.600,96m** e **E 582.625,24m** ; deste segue com azimute de **297°38'20,43"** por uma distância de 1,74m, até o ponto **P2419**, de coordenadas **N 9.720.601,76m** e **E 582.623,70m** ; deste segue com azimute de **293°39'30,09"** por uma distância de 1,75m, até o ponto **P2420**, de coordenadas **N 9.720.602,46m** e **E 582.622,10m** ; deste segue com azimute de **290°17'18,66"** por uma distância de 1,74m, até o ponto **P2421**, de coordenadas **N 9.720.603,07m** e **E 582.620,47m** ; deste segue com azimute de **287°35'36,29"** por uma distância de 1,71m, até o ponto **P2422**, de coordenadas **N 9.720.603,58m** e **E 582.618,84m** ; deste segue com azimute de **286°24'42,77"** por uma distância de 1,69m, até o ponto **P2423**, de coordenadas **N 9.720.604,06m** e **E 582.617,22m** ; deste segue com azimute de **287°02'37,76"** por uma distância de 1,67m, até o ponto **P2424**, de coordenadas **N 9.720.604,55m** e **E 582.615,62m** ; deste segue com azimute de **289°35'21,84"** por uma distância de 1,67m, até o ponto **P2425**, de coordenadas **N 9.720.605,11m** e **E 582.614,05m** ; deste segue com azimute de



PREFEITURA DE SÃO LUÍS

SECRETARIA MUNICIPAL DE GOVERNO

MINUTA DE ANTEPROJETO DE LEI Nº _____ DE _____ DE 2019

294°22'07,04" por uma distância de 1,65m, até o ponto **P2426**, de coordenadas **N 9.720.605,79m** e **E 582.612,55m** ; deste segue com azimute de 301°32'54,18" por uma distância de 1,65m, até o ponto **P2427**, de coordenadas **N 9.720.606,65m** e **E 582.611,14m** ; deste segue com azimute de 310°26'02,85" por uma distância de 1,66m, até o ponto **P2428**, de coordenadas **N 9.720.607,73m** e **E 582.609,88m** ; deste segue com azimute de 318°26'34,04" por uma distância de 1,70m, até o ponto **P2429**, de coordenadas **N 9.720.609,00m** e **E 582.608,75m** ; deste segue com azimute de 325°05'53,64" por uma distância de 1,74m, até o ponto **P2430**, de coordenadas **N 9.720.610,43m** e **E 582.607,76m** ; deste segue com azimute de 330°27'40,38" por uma distância de 1,74m, até o ponto **P2431**, de coordenadas **N 9.720.611,94m** e **E 582.606,90m** ; deste segue com azimute de 334°21'39,56" por uma distância de 1,62m, até o ponto **P2432**, de coordenadas **N 9.720.613,41m** e **E 582.606,19m** ; deste segue com azimute de 337°21'22,05" por uma distância de 1,36m, até o ponto **P2433**, de coordenadas **N 9.720.614,67m** e **E 582.605,67m** ; deste segue com azimute de 339°56'02,29" por uma distância de 1,02m, até o ponto **P2434**, de coordenadas **N 9.720.615,63m** e **E 582.605,32m** ; deste segue com azimute de 340°52'12,73" por uma distância de 0,87m, até o ponto **P2435**, de coordenadas **N 9.720.616,45m** e **E 582.605,03m** ; deste segue com azimute de 338°39'46,92" por uma distância de 0,98m, até o ponto **P2436**, de coordenadas **N 9.720.617,36m** e **E 582.604,68m** ; deste segue com azimute de 335°22'33,16" por uma distância de 1,27m, até o ponto **P2437**, de coordenadas **N 9.720.618,52m** e **E 582.604,15m** ; deste segue com azimute de 332°12'06,04" por uma distância de 1,47m, até o ponto **P2438**, de coordenadas **N 9.720.619,82m** e **E 582.603,46m** ; deste segue com azimute de 328°12'20,16" por uma distância de 1,50m, até o ponto **P2439**, de coordenadas **N 9.720.621,10m** e **E 582.602,67m** ; deste segue com azimute de 323°15'53,70" por uma distância de 1,41m, até o ponto **P2440**, de coordenadas **N 9.720.622,23m** e **E 582.601,83m** ; deste segue com azimute de 321°38'07,03" por uma distância de 1,34m, até o ponto **P2441**, de coordenadas **N 9.720.623,28m** e **E 582.600,99m** ; deste segue com azimute de 325°14'34,54" por uma distância de 1,32m, até o ponto **P2442**, de coordenadas **N 9.720.624,36m** e **E 582.600,24m** ; deste segue com azimute de 334°38'26,23" por uma distância de 1,38m, até o ponto **P2443**, de coordenadas **N 9.720.625,60m** e **E 582.599,65m** ; deste segue com azimute de 349°33'44,95" por uma distância de 1,64m, até o ponto **P2444**, de coordenadas **N 9.720.627,22m** e **E 582.599,35m** ; deste segue com azimute de 3°41'22,37" por uma distância de 2,21m, até o ponto **P2445**, de coordenadas **N 9.720.629,42m** e **E 582.599,50m** ; deste segue com azimute de 12°48'56,50" por uma distância de 2,96m, até o ponto **P2446**, de coordenadas **N 9.720.632,30m** e **E 582.600,15m** ; deste segue com azimute de 17°03'13,00" por uma distância de 3,26m, até o ponto **P2447**, de coordenadas **N 9.720.635,42m** e **E 582.601,11m** ; deste segue com azimute de 19°18'19,03" por uma distância de 2,93m, até o ponto **P2448**, de coordenadas **N 9.720.638,19m** e **E 582.602,08m** ; deste segue com azimute de 20°52'36,85" por uma distância de 2,12m, até o ponto **P2449**, de coordenadas **N 9.720.640,16m** e **E 582.602,83m** ; deste segue com azimute de 22°32'00,47" por uma distância de 1,39m, até o ponto **P2450**, de coordenadas **N 9.720.641,45m** e **E 582.603,37m** ; deste segue com azimute de 23°40'14,50" por uma distância de 0,92m, até o ponto **P2451**, de coordenadas **N 9.720.642,29m** e **E 582.603,73m** ; deste segue com azimute de 21°29'29,14" por uma distância de 0,66m, até o ponto **P2452**, de coordenadas **N 9.720.642,90m** e **E 582.603,98m** ; deste segue com azimute de 11°20'23,06" por uma distância de 0,87m, até o ponto **P2453**, de coordenadas **N 9.720.643,75m** e **E 582.604,15m** ; deste segue com azimute de 347°51'11,49" por uma distância de 1,34m, até o ponto **P2454**, de coordenadas **N 9.720.645,06m** e **E 582.603,86m** ; deste segue com azimute de 338°02'39,92" por uma distância de 1,14m, até o ponto **P2455**, de coordenadas **N 9.720.646,11m** e **E 582.603,44m** ; deste segue com azimute de 325°47'32,28" por uma distância de 1,29m, até o ponto **P2456**, de coordenadas **N 9.720.647,18m** e **E 582.602,71m** ; deste segue com azimute de 312°48'46,83" por uma distância de 1,45m, até o ponto **P2457**, de coordenadas **N 9.720.648,17m** e **E 582.601,64m** ; deste segue com azimute de 305°52'46,31" por uma distância de 1,60m, até o ponto **P2458**, de coordenadas **N 9.720.649,11m** e **E 582.600,34m** ; deste segue com azimute de 304°34'29,07" por uma distância de 1,69m, até o ponto **P2459**, de coordenadas **N 9.720.650,07m** e **E 582.598,95m** ; deste segue com azimute de 307°58'40,66" por uma distância de 1,73m, até o ponto **P2460**, de coordenadas **N 9.720.651,13m** e **E 582.597,59m** ; deste segue com azimute de 315°31'20,87" por uma distância de 1,89m, até o ponto **P2461**, de coordenadas **N 9.720.652,49m** e **E 582.596,27m** ; deste segue com azimute de 324°38'33,25" por uma distância de 2,26m, até o ponto **P2462**, de coordenadas **N 9.720.654,32m** e **E 582.594,96m** ; deste segue com azimute de 333°02'50,32" por uma distância de 2,78m, até o ponto **P2463**, de coordenadas **N 9.720.656,81m** e **E 582.593,70m** ; deste segue com azimute de 341°20'00,58" por uma distância de 3,25m, até o ponto **P2464**, de coordenadas **N 9.720.659,88m** e **E 582.592,66m** ; deste segue com azimute de 350°29'54,53" por uma distância de 3,62m, até o ponto **P2465**, de coordenadas **N 9.720.663,46m** e **E 582.592,06m** ; deste segue com azimute de 359°59'04,99" por uma distância de 3,95m, até o ponto **P2466**, de coordenadas **N 9.720.667,40m** e **E 582.592,06m** ; deste segue com azimute de 6°56'18,73" por uma distância de 4,14m, até o ponto **P2467**, de coordenadas **N 9.720.671,51m** e **E 582.592,56m** ; deste segue com azimute de 11°48'22,86" por uma distância de 4,11m, até o ponto **P2468**, de coordenadas **N 9.720.675,54m** e **E 582.593,40m**



PREFEITURA DE SÃO LUÍS

SECRETARIA MUNICIPAL DE GOVERNO

MINUTA DE ANTEPROJETO DE LEI Nº _____ DE _____ DE 2019

; deste segue com azimute de 15°49'02,01" por uma distância de 3,97m, até o ponto **P2469**, de coordenadas N **9.720.679,36m** e E **582.594,48m** ; deste segue com azimute de 20°14'58,20" por uma distância de 4,18m, até o ponto **P2470**, de coordenadas N **9.720.683,28m** e E **582.595,93m** ; deste segue com azimute de 24°08'32,79" por uma distância de 4,87m, até o ponto **P2471**, de coordenadas N **9.720.687,73m** e E **582.597,92m** ; deste segue com azimute de 26°37'31,18" por uma distância de 5,81m, até o ponto **P2472**, de coordenadas N **9.720.692,91m** e E **582.600,53m** ; deste segue com azimute de 27°40'41,63" por uma distância de 5,99m, até o ponto **P2473**, de coordenadas N **9.720.698,22m** e E **582.603,31m** ; deste segue com azimute de 27°46'39,96" por uma distância de 5,19m, até o ponto **P2474**, de coordenadas N **9.720.702,82m** e E **582.605,73m** ; deste segue com azimute de 26°48'07,68" por uma distância de 3,67m, até o ponto **P2475**, de coordenadas N **9.720.706,09m** e E **582.607,38m** ; deste segue com azimute de 25°20'26,02" por uma distância de 2,48m, até o ponto **P2476**, de coordenadas N **9.720.708,33m** e E **582.608,45m** ; deste segue com azimute de 24°34'15,77" por uma distância de 1,89m, até o ponto **P2477**, de coordenadas N **9.720.710,05m** e E **582.609,23m** ; deste segue com azimute de 25°13'31,59" por uma distância de 1,80m, até o ponto **P2478**, de coordenadas N **9.720.711,69m** e E **582.610,00m** ; deste segue com azimute de 24°45'45,02" por uma distância de 1,80m, até o ponto **P2479**, de coordenadas N **9.720.713,32m** e E **582.610,75m** ; deste segue com azimute de 22°26'19,62" por uma distância de 1,78m, até o ponto **P2480**, de coordenadas N **9.720.714,96m** e E **582.611,43m** ; deste segue com azimute de 18°49'24,88" por uma distância de 1,75m, até o ponto **P2481**, de coordenadas N **9.720.716,61m** e E **582.612,00m** ; deste segue com azimute de 16°39'45,79" por uma distância de 1,73m, até o ponto **P2482**, de coordenadas N **9.720.718,26m** e E **582.612,49m** ; deste segue com azimute de 16°44'43,37" por uma distância de 1,71m, até o ponto **P2483**, de coordenadas N **9.720.719,90m** e E **582.612,98m** ; deste segue com azimute de 18°39'47,99" por uma distância de 1,68m, até o ponto **P2484**, de coordenadas N **9.720.721,50m** e E **582.613,52m** ; deste segue com azimute de 20°48'05,89" por uma distância de 1,53m, até o ponto **P2485**, de coordenadas N **9.720.722,92m** e E **582.614,06m** ; deste segue com azimute de 23°20'18,70" por uma distância de 1,23m, até o ponto **P2486**, de coordenadas N **9.720.724,05m** e E **582.614,55m** ; deste segue com azimute de 28°56'35,60" por uma distância de 0,84m, até o ponto **P2487**, de coordenadas N **9.720.724,79m** e E **582.614,96m** ; deste segue com azimute de 44°39'41,98" por uma distância de 0,68m, até o ponto **P2488**, de coordenadas N **9.720.725,27m** e E **582.615,43m** ; deste segue com azimute de 60°45'40,85" por uma distância de 0,84m, até o ponto **P2489**, de coordenadas N **9.720.725,68m** e E **582.616,17m** ; deste segue com azimute de 65°50'45,57" por uma distância de 1,22m, até o ponto **P2490**, de coordenadas N **9.720.726,18m** e E **582.617,28m** ; deste segue com azimute de 64°03'06,07" por uma distância de 1,49m, até o ponto **P2491**, de coordenadas N **9.720.726,83m** e E **582.618,61m** ; deste segue com azimute de 57°54'59,90" por uma distância de 1,60m, até o ponto **P2492**, de coordenadas N **9.720.727,68m** e E **582.619,97m** ; deste segue com azimute de 48°03'30,26" por uma distância de 1,61m, até o ponto **P2493**, de coordenadas N **9.720.728,75m** e E **582.621,16m** ; deste segue com azimute de 38°57'04,58" por uma distância de 1,63m, até o ponto **P2494**, de coordenadas N **9.720.730,02m** e E **582.622,19m** ; deste segue com azimute de 31°57'00,41" por uma distância de 1,67m, até o ponto **P2495**, de coordenadas N **9.720.731,44m** e E **582.623,07m** ; deste segue com azimute de 27°11'22,84" por uma distância de 1,70m, até o ponto **P2496**, de coordenadas N **9.720.732,95m** e E **582.623,85m** ; deste segue com azimute de 25°41'17,49" por uma distância de 1,73m, até o ponto **P2497**, de coordenadas N **9.720.734,51m** e E **582.624,60m** ; deste segue com azimute de 27°35'05,72" por uma distância de 1,74m, até o ponto **P2498**, de coordenadas N **9.720.736,06m** e E **582.625,41m** ; deste segue com azimute de 32°04'17,51" por uma distância de 1,75m, até o ponto **P2499**, de coordenadas N **9.720.737,54m** e E **582.626,34m** ; deste segue com azimute de 36°07'24,70" por uma distância de 1,75m, até o ponto **P2500**, de coordenadas N **9.720.738,95m** e E **582.627,37m** ; deste segue com azimute de 39°03'31,42" por uma distância de 1,74m, até o ponto **P2501**, de coordenadas N **9.720.740,30m** e E **582.628,46m** ; deste segue com azimute de 40°46'05,05" por uma distância de 1,71m, até o ponto **P2502**, de coordenadas N **9.720.741,59m** e E **582.629,58m** ; deste segue com azimute de 40°32'45,07" por uma distância de 1,70m, até o ponto **P2503**, de coordenadas N **9.720.742,88m** e E **582.630,68m** ; deste segue com azimute de 38°11'57,00" por uma distância de 1,71m, até o ponto **P2504**, de coordenadas N **9.720.744,23m** e E **582.631,74m** ; deste segue com azimute de 34°09'56,39" por uma distância de 1,74m, até o ponto **P2505**, de coordenadas N **9.720.745,67m** e E **582.632,72m** ; deste segue com azimute de 29°45'09,54" por uma distância de 1,76m, até o ponto **P2506**, de coordenadas N **9.720.747,19m** e E **582.633,59m** ; deste segue com azimute de 25°06'57,09" por uma distância de 1,75m, até o ponto **P2507**, de coordenadas N **9.720.748,78m** e E **582.634,33m** ; deste segue com azimute de 20°37'16,83" por uma distância de 1,74m, até o ponto **P2508**, de coordenadas N **9.720.750,40m** e E **582.634,94m** ; deste segue com azimute de 18°22'12,52" por uma distância de 1,73m, até o ponto **P2509**, de coordenadas N **9.720.752,04m** e E **582.635,49m** ; deste segue com azimute de 18°57'39,58" por uma distância de 1,71m, até o ponto **P2510**, de coordenadas N **9.720.753,66m** e E **582.636,04m** ; deste segue com azimute de 22°20'35,78" por uma distância de 1,70m, até o ponto **P2511**, de coordenadas N



PREFEITURA DE SÃO LUÍS

SECRETARIA MUNICIPAL DE GOVERNO

MINUTA DE ANTEPROJETO DE LEI Nº _____ DE _____ DE 2019

9.720.755,23m e E 582.636,69m ; deste segue com azimute de $28^{\circ}12'30,83''$ por uma distância de 1,66m, até o ponto **P2512**, de coordenadas **N 9.720.756,70m e E 582.637,48m** ; deste segue com azimute de $36^{\circ}43'07,79''$ por uma distância de 1,63m, até o ponto **P2513**, de coordenadas **N 9.720.758,01m e E 582.638,45m** ; deste segue com azimute de $46^{\circ}58'42,13''$ por uma distância de 1,64m, até o ponto **P2514**, de coordenadas **N 9.720.759,13m e E 582.639,65m** ; deste segue com azimute de $54^{\circ}57'06,13''$ por uma distância de 1,68m, até o ponto **P2515**, de coordenadas **N 9.720.760,09m e E 582.641,02m** ; deste segue com azimute de $59^{\circ}46'26,38''$ por uma distância de 1,72m, até o ponto **P2516**, de coordenadas **N 9.720.760,95m e E 582.642,50m** ; deste segue com azimute de $62^{\circ}07'02,22''$ por uma distância de 1,74m, até o ponto **P2517**, de coordenadas **N 9.720.761,77m e E 582.644,04m** ; deste segue com azimute de $63^{\circ}36'19,97''$ por uma distância de 1,75m, até o ponto **P2518**, de coordenadas **N 9.720.762,54m e E 582.645,61m** ; deste segue com azimute de $64^{\circ}38'39,16''$ por uma distância de 1,75m, até o ponto **P2519**, de coordenadas **N 9.720.763,30m e E 582.647,20m** ; deste segue com azimute de $65^{\circ}18'40,16''$ por uma distância de 1,72m, até o ponto **P2520**, de coordenadas **N 9.720.764,02m e E 582.648,76m** ; deste segue com azimute de $65^{\circ}54'20,23''$ por uma distância de 1,57m, até o ponto **P2521**, de coordenadas **N 9.720.764,66m e E 582.650,20m** ; deste segue com azimute de $66^{\circ}40'27,82''$ por uma distância de 1,27m, até o ponto **P2522**, de coordenadas **N 9.720.765,16m e E 582.651,36m** ; deste segue com azimute de $68^{\circ}31'14,94''$ por uma distância de 0,90m, até o ponto **P2523**, de coordenadas **N 9.720.765,49m e E 582.652,20m** ; deste segue com azimute de $73^{\circ}50'41,32''$ por uma distância de 0,74m, até o ponto **P2524**, de coordenadas **N 9.720.765,70m e E 582.652,92m** ; deste segue com azimute de $79^{\circ}38'02,52''$ por uma distância de 0,88m, até o ponto **P2525**, de coordenadas **N 9.720.765,86m e E 582.653,78m** ; deste segue com azimute de $81^{\circ}34'06,08''$ por uma distância de 1,22m, até o ponto **P2526**, de coordenadas **N 9.720.766,03m e E 582.654,99m** ; deste segue com azimute de $79^{\circ}54'25,03''$ por uma distância de 1,37m, até o ponto **P2527**, de coordenadas **N 9.720.766,27m e E 582.656,34m** ; deste segue com azimute de $74^{\circ}19'22,63''$ por uma distância de 1,24m, até o ponto **P2528**, de coordenadas **N 9.720.766,61m e E 582.657,53m** ; deste segue com azimute de $59^{\circ}52'23,15''$ por uma distância de 0,94m, até o ponto **P2529**, de coordenadas **N 9.720.767,08m e E 582.658,34m** ; deste segue com azimute de $35^{\circ}07'32,88''$ por uma distância de 1,14m, até o ponto **P2530**, de coordenadas **N 9.720.768,01m e E 582.659,00m** ; deste segue com azimute de $6^{\circ}18'46,50''$ por uma distância de 2,02m, até o ponto **P2531**, de coordenadas **N 9.720.770,01m e E 582.659,22m** ; deste segue com azimute de $3^{\circ}49'22,88''$ por uma distância de 1,54m, até o ponto **P2532**, de coordenadas **N 9.720.771,55m e E 582.659,32m** ; deste segue com azimute de $4^{\circ}23'24,55''$ por uma distância de 1,67m, até o ponto **P2533**, de coordenadas **N 9.720.773,21m e E 582.659,45m** ; deste segue com azimute de $7^{\circ}14'27,68''$ por uma distância de 1,69m, até o ponto **P2534**, de coordenadas **N 9.720.774,89m e E 582.659,66m** ; deste segue com azimute de $11^{\circ}45'22,54''$ por uma distância de 1,69m, até o ponto **P2535**, de coordenadas **N 9.720.776,55m e E 582.660,01m** ; deste segue com azimute de $17^{\circ}51'36,62''$ por uma distância de 1,69m, até o ponto **P2536**, de coordenadas **N 9.720.778,16m e E 582.660,53m** ; deste segue com azimute de $25^{\circ}07'52,32''$ por uma distância de 1,69m, até o ponto **P2537**, de coordenadas **N 9.720.779,69m e E 582.661,25m** ; deste segue com azimute de $31^{\circ}44'39,05''$ por uma distância de 1,70m, até o ponto **P2538**, de coordenadas **N 9.720.781,14m e E 582.662,14m** ; deste segue com azimute de $37^{\circ}22'09,32''$ por uma distância de 1,70m, até o ponto **P2539**, de coordenadas **N 9.720.782,49m e E 582.663,17m** ; deste segue com azimute de $42^{\circ}09'50,90''$ por uma distância de 1,67m, até o ponto **P2540**, de coordenadas **N 9.720.783,73m e E 582.664,30m** ; deste segue com azimute de $46^{\circ}25'37,54''$ por uma distância de 1,57m, até o ponto **P2541**, de coordenadas **N 9.720.784,82m e E 582.665,44m** ; deste segue com azimute de $50^{\circ}48'37,54''$ por uma distância de 1,39m, até o ponto **P2542**, de coordenadas **N 9.720.785,69m e E 582.666,51m** ; deste segue com azimute de $56^{\circ}20'13,12''$ por uma distância de 1,16m, até o ponto **P2543**, de coordenadas **N 9.720.786,33m e E 582.667,47m** ; deste segue com azimute de $62^{\circ}45'57,26''$ por uma distância de 1,08m, até o ponto **P2544**, de coordenadas **N 9.720.786,83m e E 582.668,43m** ; deste segue com azimute de $67^{\circ}19'04,68''$ por uma distância de 1,18m, até o ponto **P2545**, de coordenadas **N 9.720.787,28m e E 582.669,52m** ; deste segue com azimute de $68^{\circ}59'44,77''$ por uma distância de 1,40m, até o ponto **P2546**, de coordenadas **N 9.720.787,78m e E 582.670,83m** ; deste segue com azimute de $69^{\circ}39'23,52''$ por uma distância de 1,44m, até o ponto **P2547**, de coordenadas **N 9.720.788,29m e E 582.672,18m** ; deste segue com azimute de $70^{\circ}02'35,12''$ por uma distância de 1,23m, até o ponto **P2548**, de coordenadas **N 9.720.788,70m e E 582.673,33m** ; deste segue com azimute de $71^{\circ}23'31,49''$ por uma distância de 0,85m, até o ponto **P2549**, de coordenadas **N 9.720.788,98m e E 582.674,14m** ; deste segue com azimute de $79^{\circ}58'32,19''$ por uma distância de 0,68m, até o ponto **P2550**, de coordenadas **N 9.720.789,09m e E 582.674,81m** ; deste segue com azimute de $92^{\circ}06'28,07''$ por uma distância de 0,82m, até o ponto **P2551**, de coordenadas **N 9.720.789,06m e E 582.675,62m** ; deste segue com azimute de $97^{\circ}44'19,96''$ por uma distância de 1,19m, até o ponto **P2552**, de coordenadas **N 9.720.788,90m e E 582.676,81m** ; deste segue com azimute de $98^{\circ}57'29,04''$ por uma distância de 0,60m, até o ponto **P2553**, de coordenadas **N 9.720.788,81m e E 582.677,40m** ; deste segue com azimute de $68^{\circ}50'15,31''$ por uma distância de 6,14m, até o



PREFEITURA DE SÃO LUÍS

SECRETARIA MUNICIPAL DE GOVERNO

MINUTA DE ANTEPROJETO DE LEI Nº _____ DE _____ DE 2019

ponto **P2554**, de coordenadas **N 9.720.791,03m** e **E 582.683,12m** ; deste segue com azimute de $95^{\circ}31'07,06''$ por uma distância de 2,75m, até o ponto **P2555**, de coordenadas **N 9.720.790,76m** e **E 582.685,86m** ; deste segue com azimute de $16^{\circ}46'16,26''$ por uma distância de 1,48m, até o ponto **P2556**, de coordenadas **N 9.720.792,18m** e **E 582.686,29m** ; deste segue com azimute de $15^{\circ}28'32,36''$ por uma distância de 1,70m, até o ponto **P2557**, de coordenadas **N 9.720.793,82m** e **E 582.686,74m** ; deste segue com azimute de $14^{\circ}05'19,36''$ por uma distância de 1,72m, até o ponto **P2558**, de coordenadas **N 9.720.795,49m** e **E 582.687,16m** ; deste segue com azimute de $11^{\circ}32'36,23''$ por uma distância de 1,70m, até o ponto **P2559**, de coordenadas **N 9.720.797,16m** e **E 582.687,50m** ; deste segue com azimute de $7^{\circ}33'14,50''$ por uma distância de 1,69m, até o ponto **P2560**, de coordenadas **N 9.720.798,83m** e **E 582.687,72m** ; deste segue com azimute de $2^{\circ}44'55,57''$ por uma distância de 1,68m, até o ponto **P2561**, de coordenadas **N 9.720.800,51m** e **E 582.687,80m** ; deste segue com azimute de $359^{\circ}51'09,55''$ por uma distância de 1,68m, até o ponto **P2562**, de coordenadas **N 9.720.802,19m** e **E 582.687,80m** ; deste segue com azimute de $359^{\circ}33'44,47''$ por uma distância de 1,68m, até o ponto **P2563**, de coordenadas **N 9.720.803,87m** e **E 582.687,79m** ; deste segue com azimute de $1^{\circ}38'14,30''$ por uma distância de 1,68m, até o ponto **P2564**, de coordenadas **N 9.720.805,55m** e **E 582.687,83m** ; deste segue com azimute de $5^{\circ}09'32,91''$ por uma distância de 1,67m, até o ponto **P2565**, de coordenadas **N 9.720.807,22m** e **E 582.687,99m** ; deste segue com azimute de $9^{\circ}56'26,95''$ por uma distância de 1,67m, até o ponto **P2566**, de coordenadas **N 9.720.808,86m** e **E 582.688,27m** ; deste segue com azimute de $15^{\circ}42'45,96''$ por uma distância de 1,67m, até o ponto **P2567**, de coordenadas **N 9.720.810,47m** e **E 582.688,73m** ; deste segue com azimute de $21^{\circ}16'29,65''$ por uma distância de 1,69m, até o ponto **P2568**, de coordenadas **N 9.720.812,04m** e **E 582.689,34m** ; deste segue com azimute de $26^{\circ}15'58,33''$ por uma distância de 1,72m, até o ponto **P2569**, de coordenadas **N 9.720.813,58m** e **E 582.690,10m** ; deste segue com azimute de $30^{\circ}49'17,18''$ por uma distância de 1,76m, até o ponto **P2570**, de coordenadas **N 9.720.815,09m** e **E 582.691,00m** ; deste segue com azimute de $35^{\circ}40'09,70''$ por uma distância de 1,77m, até o ponto **P2571**, de coordenadas **N 9.720.816,53m** e **E 582.692,03m** ; deste segue com azimute de $41^{\circ}09'15,34''$ por uma distância de 1,77m, até o ponto **P2572**, de coordenadas **N 9.720.817,87m** e **E 582.693,20m** ; deste segue com azimute de $47^{\circ}26'29,48''$ por uma distância de 1,76m, até o ponto **P2573**, de coordenadas **N 9.720.819,06m** e **E 582.694,50m** ; deste segue com azimute de $54^{\circ}39'24,24''$ por uma distância de 1,73m, até o ponto **P2574**, de coordenadas **N 9.720.820,06m** e **E 582.695,91m** ; deste segue com azimute de $63^{\circ}02'58,21''$ por uma distância de 1,70m, até o ponto **P2575**, de coordenadas **N 9.720.820,83m** e **E 582.697,43m** ; deste segue com azimute de $72^{\circ}14'35,26''$ por uma distância de 1,68m, até o ponto **P2576**, de coordenadas **N 9.720.821,35m** e **E 582.699,03m** ; deste segue com azimute de $80^{\circ}08'55,57''$ por uma distância de 1,64m, até o ponto **P2577**, de coordenadas **N 9.720.821,63m** e **E 582.700,64m** ; deste segue com azimute de $86^{\circ}37'37,06''$ por uma distância de 1,56m, até o ponto **P2578**, de coordenadas **N 9.720.821,72m** e **E 582.702,19m** ; deste segue com azimute de $92^{\circ}16'42,52''$ por uma distância de 1,45m, até o ponto **P2579**, de coordenadas **N 9.720.821,66m** e **E 582.703,64m** ; deste segue com azimute de $97^{\circ}24'41,98''$ por uma distância de 1,22m, até o ponto **P2580**, de coordenadas **N 9.720.821,50m** e **E 582.704,85m** ; deste segue com azimute de $74^{\circ}07'36,52''$ por uma distância de 8,08m, até o ponto **P2581**, de coordenadas **N 9.720.823,71m** e **E 582.712,62m** ; deste segue com azimute de $96^{\circ}11'48,83''$ por uma distância de 7,74m, até o ponto **P2582**, de coordenadas **N 9.720.822,88m** e **E 582.720,32m** ; deste segue com azimute de $59^{\circ}33'24,86''$ por uma distância de 1,35m, até o ponto **P2583**, de coordenadas **N 9.720.823,56m** e **E 582.721,48m** ; deste segue com azimute de $60^{\circ}28'27,06''$ por uma distância de 1,73m, até o ponto **P2584**, de coordenadas **N 9.720.824,42m** e **E 582.722,99m** ; deste segue com azimute de $61^{\circ}18'44,33''$ por uma distância de 1,74m, até o ponto **P2585**, de coordenadas **N 9.720.825,25m** e **E 582.724,51m** ; deste segue com azimute de $61^{\circ}32'01,89''$ por uma distância de 1,72m, até o ponto **P2586**, de coordenadas **N 9.720.826,07m** e **E 582.726,03m** ; deste segue com azimute de $60^{\circ}58'25,40''$ por uma distância de 1,70m, até o ponto **P2587**, de coordenadas **N 9.720.826,90m** e **E 582.727,51m** ; deste segue com azimute de $58^{\circ}57'55,89''$ por uma distância de 1,68m, até o ponto **P2588**, de coordenadas **N 9.720.827,76m** e **E 582.728,96m** ; deste segue com azimute de $55^{\circ}21'28,95''$ por uma distância de 1,68m, até o ponto **P2589**, de coordenadas **N 9.720.828,72m** e **E 582.730,34m** ; deste segue com azimute de $52^{\circ}30'56,53''$ por uma distância de 1,78m, até o ponto **P2590**, de coordenadas **N 9.720.829,80m** e **E 582.731,75m** ; deste segue com azimute de $57^{\circ}47'44,87''$ por uma distância de 2,23m, até o ponto **P2591**, de coordenadas **N 9.720.830,99m** e **E 582.733,64m** ; deste segue com azimute de $66^{\circ}25'55,51''$ por uma distância de 3,19m, até o ponto **P2592**, de coordenadas **N 9.720.832,26m** e **E 582.736,56m** ; deste segue com azimute de $73^{\circ}08'14,46''$ por uma distância de 4,42m, até o ponto **P2593**, de coordenadas **N 9.720.833,55m** e **E 582.740,79m** ; deste segue com azimute de $77^{\circ}54'12,39''$ por uma distância de 4,85m, até o ponto **P2594**, de coordenadas **N 9.720.834,56m** e **E 582.745,53m** ; deste segue com azimute de $84^{\circ}13'00,57''$ por uma distância de 2,36m, até o ponto **P2595**, de coordenadas **N 9.720.834,80m** e **E 582.747,89m** ; deste segue com azimute de $78^{\circ}18'07,05''$ por uma distância de 11,03m, até o ponto **P2596**, de coordenadas **N 9.720.837,04m** e **E 582.758,69m** ; deste segue com azimute de $109^{\circ}12'20,25''$ por



PREFEITURA DE SÃO LUÍS

SECRETARIA MUNICIPAL DE GOVERNO

MINUTA DE ANTEPROJETO DE LEI Nº _____ DE _____ DE 2019

uma distância de 8,55m, até o ponto **P2597**, de coordenadas **N 9.720.834,23m** e **E 582.766,76m** ; deste segue com azimute de **31°51'06,03"** por uma distância de 0,34m, até o ponto **P2598**, de coordenadas **N 9.720.834,51m** e **E 582.766,93m** ; deste segue com azimute de **30°53'53,95"** por uma distância de 1,71m, até o ponto **P2599**, de coordenadas **N 9.720.835,98m** e **E 582.767,81m** ; deste segue com azimute de **31°07'36,38"** por uma distância de 1,69m, até o ponto **P2600**, de coordenadas **N 9.720.837,43m** e **E 582.768,69m** ; deste segue com azimute de **32°31'14,73"** por uma distância de 1,69m, até o ponto **P2601**, de coordenadas **N 9.720.838,86m** e **E 582.769,60m** ; deste segue com azimute de **34°45'37,02"** por uma distância de 1,70m, até o ponto **P2602**, de coordenadas **N 9.720.840,26m** e **E 582.770,57m** ; deste segue com azimute de **36°39'48,45"** por uma distância de 1,71m, até o ponto **P2603**, de coordenadas **N 9.720.841,63m** e **E 582.771,59m** ; deste segue com azimute de **37°57'47,35"** por uma distância de 1,72m, até o ponto **P2604**, de coordenadas **N 9.720.842,99m** e **E 582.772,65m** ; deste segue com azimute de **39°13'12,29"** por uma distância de 1,72m, até o ponto **P2605**, de coordenadas **N 9.720.844,32m** e **E 582.773,74m** ; deste segue com azimute de **42°38'43,81"** por uma distância de 1,70m, até o ponto **P2606**, de coordenadas **N 9.720.845,57m** e **E 582.774,89m** ; deste segue com azimute de **48°55'22,99"** por uma distância de 1,68m, até o ponto **P2607**, de coordenadas **N 9.720.846,68m** e **E 582.776,16m** ; deste segue com azimute de **57°20'12,70"** por uma distância de 1,69m, até o ponto **P2608**, de coordenadas **N 9.720.847,59m** e **E 582.777,58m** ; deste segue com azimute de **64°43'25,16"** por uma distância de 1,70m, até o ponto **P2609**, de coordenadas **N 9.720.848,32m** e **E 582.779,12m** ; deste segue com azimute de **70°23'46,12"** por uma distância de 1,72m, até o ponto **P2610**, de coordenadas **N 9.720.848,90m** e **E 582.780,75m** ; deste segue com azimute de **74°30'08,45"** por uma distância de 1,73m, até o ponto **P2611**, de coordenadas **N 9.720.849,36m** e **E 582.782,41m** ; deste segue com azimute de **76°58'43,72"** por uma distância de 1,74m, até o ponto **P2612**, de coordenadas **N 9.720.849,75m** e **E 582.784,11m** ; deste segue com azimute de **77°47'54,65"** por uma distância de 1,76m, até o ponto **P2613**, de coordenadas **N 9.720.850,12m** e **E 582.785,83m** ; deste segue com azimute de **77°32'54,77"** por uma distância de 1,78m, até o ponto **P2614**, de coordenadas **N 9.720.850,51m** e **E 582.787,56m** ; deste segue com azimute de **78°25'24,60"** por uma distância de 1,78m, até o ponto **P2615**, de coordenadas **N 9.720.850,86m** e **E 582.789,31m** ; deste segue com azimute de **80°58'43,56"** por uma distância de 1,04m, até o ponto **P2616**, de coordenadas **N 9.720.851,03m** e **E 582.790,34m** ; deste segue com azimute de **55°29'02,30"** por uma distância de 0,27m, até o ponto **P2617**, de coordenadas **N 9.720.851,18m** e **E 582.790,56m** ; deste segue com azimute de **83°25'07,70"** por uma distância de 23,23m, até o ponto **P2618**, de coordenadas **N 9.720.853,84m** e **E 582.813,64m** ; deste segue com azimute de **85°52'03,45"** por uma distância de 12,97m, até o ponto **P2619**, de coordenadas **N 9.720.854,78m** e **E 582.826,57m** ; deste segue com azimute de **65°30'41,23"** por uma distância de 0,56m, até o ponto **P2620**, de coordenadas **N 9.720.855,01m** e **E 582.827,08m** ; deste segue com azimute de **64°06'50,80"** por uma distância de 1,84m, até o ponto **P2621**, de coordenadas **N 9.720.855,81m** e **E 582.828,73m** ; deste segue com azimute de **63°36'16,36"** por uma distância de 1,72m, até o ponto **P2622**, de coordenadas **N 9.720.856,58m** e **E 582.830,28m** ; deste segue com azimute de **63°42'23,72"** por uma distância de 1,73m, até o ponto **P2623**, de coordenadas **N 9.720.857,34m** e **E 582.831,82m** ; deste segue com azimute de **64°21'37,45"** por uma distância de 1,74m, até o ponto **P2624**, de coordenadas **N 9.720.858,09m** e **E 582.833,39m** ; deste segue com azimute de **65°20'56,76"** por uma distância de 1,74m, até o ponto **P2625**, de coordenadas **N 9.720.858,82m** e **E 582.834,98m** ; deste segue com azimute de **66°37'56,30"** por uma distância de 1,74m, até o ponto **P2626**, de coordenadas **N 9.720.859,51m** e **E 582.836,57m** ; deste segue com azimute de **68°05'59,65"** por uma distância de 1,73m, até o ponto **P2627**, de coordenadas **N 9.720.860,16m** e **E 582.838,18m** ; deste segue com azimute de **69°13'45,57"** por uma distância de 1,73m, até o ponto **P2628**, de coordenadas **N 9.720.860,77m** e **E 582.839,80m** ; deste segue com azimute de **69°52'14,62"** por uma distância de 1,74m, até o ponto **P2629**, de coordenadas **N 9.720.861,37m** e **E 582.841,43m** ; deste segue com azimute de **70°11'45,80"** por uma distância de 1,76m, até o ponto **P2630**, de coordenadas **N 9.720.861,97m** e **E 582.843,09m** ; deste segue com azimute de **70°54'17,88"** por uma distância de 1,77m, até o ponto **P2631**, de coordenadas **N 9.720.862,55m** e **E 582.844,77m** ; deste segue com azimute de **72°10'24,69"** por uma distância de 1,78m, até o ponto **P2632**, de coordenadas **N 9.720.863,09m** e **E 582.846,46m** ; deste segue com azimute de **73°54'12,11"** por uma distância de 1,77m, até o ponto **P2633**, de coordenadas **N 9.720.863,58m** e **E 582.848,16m** ; deste segue com azimute de **75°39'23,20"** por uma distância de 1,76m, até o ponto **P2634**, de coordenadas **N 9.720.864,02m** e **E 582.849,87m** ; deste segue com azimute de **77°19'48,81"** por uma distância de 1,75m, até o ponto **P2635**, de coordenadas **N 9.720.864,40m** e **E 582.851,57m** ; deste segue com azimute de **78°46'54,12"** por uma distância de 1,73m, até o ponto **P2636**, de coordenadas **N 9.720.864,74m** e **E 582.853,27m** ; deste segue com azimute de **79°23'15,33"** por uma distância de 1,72m, até o ponto **P2637**, de coordenadas **N 9.720.865,05m** e **E 582.854,96m** ; deste segue com azimute de **78°58'00,67"** por uma distância de 1,70m, até o ponto **P2638**, de coordenadas **N 9.720.865,38m** e **E 582.856,63m** ; deste segue com azimute de **78°11'02,02"** por uma distância de 1,68m, até o ponto **P2639**, de coordenadas **N 9.720.865,73m** e **E 582.858,28m** ; deste segue com



PREFEITURA DE SÃO LUÍS

SECRETARIA MUNICIPAL DE GOVERNO

MINUTA DE ANTEPROJETO DE LEI Nº _____ DE _____ DE 2019

azimute de 79°50'23,79" por uma distância de 1,66m, até o ponto **P2640**, de coordenadas **N 9.720.866,02m** e **E 582.859,91m** ; deste segue com azimute de 84°46'10,49" por uma distância de 1,36m, até o ponto **P2641**, de coordenadas **N 9.720.866,14m** e **E 582.861,26m** ; deste segue com azimute de 74°44'30,79" por uma distância de 6,21m, até o ponto **P2642**, de coordenadas **N 9.720.867,78m** e **E 582.867,26m** ; deste segue com azimute de 88°03'43,97" por uma distância de 13,69m, até o ponto **P2643**, de coordenadas **N 9.720.868,24m** e **E 582.880,94m** ; deste segue com azimute de 90°07'08,10" por uma distância de 24,65m, até o ponto **P2644**, de coordenadas **N 9.720.868,19m** e **E 582.905,59m** ; deste segue com azimute de 98°55'58,19" por uma distância de 33,04m, até o ponto **P2645**, de coordenadas **N 9.720.863,06m** e **E 582.938,23m** ; deste segue com azimute de 99°04'53,11" por uma distância de 7,49m, até o ponto **P2646**, de coordenadas **N 9.720.861,88m** e **E 582.945,63m** ; deste segue com azimute de 47°29'10,89" por uma distância de 0,47m, até o ponto **P2647**, de coordenadas **N 9.720.862,19m** e **E 582.945,97m** ; deste segue com azimute de 44°54'52,06" por uma distância de 1,64m, até o ponto **P2648**, de coordenadas **N 9.720.863,35m** e **E 582.947,13m** ; deste segue com azimute de 42°12'13,67" por uma distância de 1,74m, até o ponto **P2649**, de coordenadas **N 9.720.864,64m** e **E 582.948,29m** ; deste segue com azimute de 39°10'56,72" por uma distância de 1,75m, até o ponto **P2650**, de coordenadas **N 9.720.865,99m** e **E 582.949,40m** ; deste segue com azimute de 36°45'50,06" por uma distância de 1,75m, até o ponto **P2651**, de coordenadas **N 9.720.867,39m** e **E 582.950,44m** ; deste segue com azimute de 35°14'08,32" por uma distância de 1,75m, até o ponto **P2652**, de coordenadas **N 9.720.868,82m** e **E 582.951,45m** ; deste segue com azimute de 33°50'50,88" por uma distância de 1,75m, até o ponto **P2653**, de coordenadas **N 9.720.870,27m** e **E 582.952,42m** ; deste segue com azimute de 29°33'28,52" por uma distância de 1,74m, até o ponto **P2654**, de coordenadas **N 9.720.871,78m** e **E 582.953,28m** ; deste segue com azimute de 21°33'34,46" por uma distância de 1,74m, até o ponto **P2655**, de coordenadas **N 9.720.873,40m** e **E 582.953,92m** ; deste segue com azimute de 11°28'35,86" por uma distância de 1,79m, até o ponto **P2656**, de coordenadas **N 9.720.875,15m** e **E 582.954,27m** ; deste segue com azimute de 4°33'19,73" por uma distância de 1,83m, até o ponto **P2657**, de coordenadas **N 9.720.876,98m** e **E 582.954,42m** ; deste segue com azimute de 1°23'14,00" por uma distância de 1,83m, até o ponto **P2658**, de coordenadas **N 9.720.878,80m** e **E 582.954,46m** ; deste segue com azimute de 2°55'17,59" por uma distância de 1,79m, até o ponto **P2659**, de coordenadas **N 9.720.880,59m** e **E 582.954,56m** ; deste segue com azimute de 13°24'55,69" por uma distância de 1,92m, até o ponto **P2660**, de coordenadas **N 9.720.882,45m** e **E 582.955,00m** ; deste segue com azimute de 28°29'25,43" por uma distância de 2,40m, até o ponto **P2661**, de coordenadas **N 9.720.884,57m** e **E 582.956,15m** ; deste segue com azimute de 40°04'41,38" por uma distância de 3,16m, até o ponto **P2662**, de coordenadas **N 9.720.886,99m** e **E 582.958,18m** ; deste segue com azimute de 46°08'56,31" por uma distância de 3,43m, até o ponto **P2663**, de coordenadas **N 9.720.889,36m** e **E 582.960,66m** ; deste segue com azimute de 50°43'16,61" por uma distância de 2,98m, até o ponto **P2664**, de coordenadas **N 9.720.891,25m** e **E 582.962,97m** ; deste segue com azimute de 58°18'50,46" por uma distância de 2,02m, até o ponto **P2665**, de coordenadas **N 9.720.892,31m** e **E 582.964,68m** ; deste segue com azimute de 75°45'11,80" por uma distância de 1,53m, até o ponto **P2666**, de coordenadas **N 9.720.892,69m** e **E 582.966,16m** ; deste segue com azimute de 91°36'01,00" por uma distância de 1,78m, até o ponto **P2667**, de coordenadas **N 9.720.892,64m** e **E 582.967,95m** ; deste segue com azimute de 95°46'54,68" por uma distância de 2,48m, até o ponto **P2668**, de coordenadas **N 9.720.892,39m** e **E 582.970,41m** ; deste segue com azimute de 97°05'02,95" por uma distância de 2,76m, até o ponto **P2669**, de coordenadas **N 9.720.892,05m** e **E 582.973,15m** ; deste segue com azimute de 63°19'05,68" por uma distância de 5,61m, até o ponto **P2670**, de coordenadas **N 9.720.894,56m** e **E 582.978,16m** ; deste segue com azimute de 97°30'31,04" por uma distância de 5,35m, até o ponto **P2671**, de coordenadas **N 9.720.893,87m** e **E 582.983,46m** ; deste segue com azimute de 17°15'40,23" por uma distância de 0,01m, até o ponto **P2672**, de coordenadas **N 9.720.893,87m** e **E 582.983,46m** ; deste segue com azimute de 13°41'31,69" por uma distância de 1,47m, até o ponto **P2673**, de coordenadas **N 9.720.895,30m** e **E 582.983,81m** ; deste segue com azimute de 14°00'08,67" por uma distância de 1,60m, até o ponto **P2674**, de coordenadas **N 9.720.896,85m** e **E 582.984,20m** ; deste segue com azimute de 16°42'07,59" por uma distância de 1,67m, até o ponto **P2675**, de coordenadas **N 9.720.898,46m** e **E 582.984,68m** ; deste segue com azimute de 21°48'49,34" por uma distância de 1,69m, até o ponto **P2676**, de coordenadas **N 9.720.900,02m** e **E 582.985,31m** ; deste segue com azimute de 30°03'02,85" por uma distância de 1,64m, até o ponto **P2677**, de coordenadas **N 9.720.901,45m** e **E 582.986,13m** ; deste segue com azimute de 42°30'06,76" por uma distância de 1,58m, até o ponto **P2678**, de coordenadas **N 9.720.902,61m** e **E 582.987,20m** ; deste segue com azimute de 58°03'37,91" por uma distância de 1,58m, até o ponto **P2679**, de coordenadas **N 9.720.903,45m** e **E 582.988,53m** ; deste segue com azimute de 69°16'40,12" por uma distância de 1,64m, até o ponto **P2680**, de coordenadas **N 9.720.904,03m** e **E 582.990,07m** ; deste segue com azimute de 74°48'57,19" por uma distância de 1,70m, até o ponto **P2681**, de coordenadas **N 9.720.904,47m** e **E 582.991,71m** ; deste segue com azimute de 75°55'30,03" por uma distância de 1,71m, até o ponto **P2682**, de coordenadas **N 9.720.904,89m** e **E**



PREFEITURA DE SÃO LUÍS

SECRETARIA MUNICIPAL DE GOVERNO

MINUTA DE ANTEPROJETO DE LEI Nº _____ DE _____ DE 2019

582.993,38m ; deste segue com azimute de $74^{\circ}25'23,01''$ por uma distância de 1,71m, até o ponto **P2683**, de coordenadas **N 9.720.905,35m** e **E 582.995,03m** ; deste segue com azimute de $70^{\circ}41'30,98''$ por uma distância de 1,71m, até o ponto **P2684**, de coordenadas **N 9.720.905,91m** e **E 582.996,64m** ; deste segue com azimute de $65^{\circ}20'11,76''$ por uma distância de 1,72m, até o ponto **P2685**, de coordenadas **N 9.720.906,63m** e **E 582.998,20m** ; deste segue com azimute de $60^{\circ}44'48,88''$ por uma distância de 1,73m, até o ponto **P2686**, de coordenadas **N 9.720.907,48m** e **E 582.999,71m** ; deste segue com azimute de $57^{\circ}27'14,79''$ por uma distância de 1,73m, até o ponto **P2687**, de coordenadas **N 9.720.908,41m** e **E 583.001,17m** ; deste segue com azimute de $55^{\circ}24'32,37''$ por uma distância de 1,73m, até o ponto **P2688**, de coordenadas **N 9.720.909,39m** e **E 583.002,59m** ; deste segue com azimute de $54^{\circ}41'05,40''$ por uma distância de 1,73m, até o ponto **P2689**, de coordenadas **N 9.720.910,39m** e **E 583.004,00m** ; deste segue com azimute de $55^{\circ}18'27,46''$ por uma distância de 1,74m, até o ponto **P2690**, de coordenadas **N 9.720.911,38m** e **E 583.005,43m** ; deste segue com azimute de $57^{\circ}17'06,50''$ por uma distância de 1,75m, até o ponto **P2691**, de coordenadas **N 9.720.912,33m** e **E 583.006,91m** ; deste segue com azimute de $60^{\circ}46'18,37''$ por uma distância de 1,74m, até o ponto **P2692**, de coordenadas **N 9.720.913,18m** e **E 583.008,43m** ; deste segue com azimute de $65^{\circ}57'05,96''$ por uma distância de 1,72m, até o ponto **P2693**, de coordenadas **N 9.720.913,88m** e **E 583.010,00m** ; deste segue com azimute de $72^{\circ}30'24,54''$ por uma distância de 1,70m, até o ponto **P2694**, de coordenadas **N 9.720.914,39m** e **E 583.011,62m** ; deste segue com azimute de $78^{\circ}24'18,00''$ por uma distância de 1,70m, até o ponto **P2695**, de coordenadas **N 9.720.914,73m** e **E 583.013,28m** ; deste segue com azimute de $83^{\circ}00'25,34''$ por uma distância de 1,71m, até o ponto **P2696**, de coordenadas **N 9.720.914,94m** e **E 583.014,98m** ; deste segue com azimute de $86^{\circ}11'44,36''$ por uma distância de 1,70m, até o ponto **P2697**, de coordenadas **N 9.720.915,05m** e **E 583.016,67m** ; deste segue com azimute de $87^{\circ}49'38,35''$ por uma distância de 0,48m, até o ponto **P2698**, de coordenadas **N 9.720.915,07m** e **E 583.017,15m** ; deste segue com azimute de $57^{\circ}54'14,34''$ por uma distância de 0,30m, até o ponto **P2699**, de coordenadas **N 9.720.915,23m** e **E 583.017,41m** ; deste segue com azimute de $68^{\circ}04'21,79''$ por uma distância de 5,65m, até o ponto **P2700**, de coordenadas **N 9.720.917,34m** e **E 583.022,65m** ; deste segue com azimute de $38^{\circ}43'18,34''$ por uma distância de 1,01m, até o ponto **P2701**, de coordenadas **N 9.720.918,13m** e **E 583.023,28m** ; deste segue com azimute de $33^{\circ}23'36,30''$ por uma distância de 1,68m, até o ponto **P2702**, de coordenadas **N 9.720.919,53m** e **E 583.024,20m** ; deste segue com azimute de $26^{\circ}42'18,47''$ por uma distância de 1,69m, até o ponto **P2703**, de coordenadas **N 9.720.921,03m** e **E 583.024,96m** ; deste segue com azimute de $22^{\circ}06'25,44''$ por uma distância de 1,69m, até o ponto **P2704**, de coordenadas **N 9.720.922,60m** e **E 583.025,60m** ; deste segue com azimute de $20^{\circ}41'25,38''$ por uma distância de 1,72m, até o ponto **P2705**, de coordenadas **N 9.720.924,21m** e **E 583.026,20m** ; deste segue com azimute de $21^{\circ}54'28,39''$ por uma distância de 1,74m, até o ponto **P2706**, de coordenadas **N 9.720.925,83m** e **E 583.026,85m** ; deste segue com azimute de $23^{\circ}51'38,30''$ por uma distância de 1,76m, até o ponto **P2707**, de coordenadas **N 9.720.927,43m** e **E 583.027,57m** ; deste segue com azimute de $26^{\circ}06'36,98''$ por uma distância de 1,77m, até o ponto **P2708**, de coordenadas **N 9.720.929,02m** e **E 583.028,34m** ; deste segue com azimute de $28^{\circ}43'44,92''$ por uma distância de 1,77m, até o ponto **P2709**, de coordenadas **N 9.720.930,57m** e **E 583.029,19m** ; deste segue com azimute de $31^{\circ}55'23,04''$ por uma distância de 1,76m, até o ponto **P2710**, de coordenadas **N 9.720.932,07m** e **E 583.030,12m** ; deste segue com azimute de $35^{\circ}48'00,84''$ por uma distância de 1,74m, até o ponto **P2711**, de coordenadas **N 9.720.933,48m** e **E 583.031,14m** ; deste segue com azimute de $40^{\circ}19'49,29''$ por uma distância de 1,72m, até o ponto **P2712**, de coordenadas **N 9.720.934,79m** e **E 583.032,26m** ; deste segue com azimute de $45^{\circ}07'29,55''$ por uma distância de 1,71m, até o ponto **P2713**, de coordenadas **N 9.720.936,00m** e **E 583.033,47m** ; deste segue com azimute de $50^{\circ}02'07,19''$ por uma distância de 1,71m, até o ponto **P2714**, de coordenadas **N 9.720.937,10m** e **E 583.034,78m** ; deste segue com azimute de $54^{\circ}59'52,97''$ por uma distância de 1,72m, até o ponto **P2715**, de coordenadas **N 9.720.938,09m** e **E 583.036,19m** ; deste segue com azimute de $59^{\circ}59'01,86''$ por uma distância de 1,73m, até o ponto **P2716**, de coordenadas **N 9.720.938,95m** e **E 583.037,69m** ; deste segue com azimute de $65^{\circ}02'17,52''$ por uma distância de 1,74m, até o ponto **P2717**, de coordenadas **N 9.720.939,68m** e **E 583.039,27m** ; deste segue com azimute de $70^{\circ}01'23,19''$ por uma distância de 1,75m, até o ponto **P2718**, de coordenadas **N 9.720.940,28m** e **E 583.040,91m** ; deste segue com azimute de $74^{\circ}14'05,05''$ por uma distância de 1,75m, até o ponto **P2719**, de coordenadas **N 9.720.940,76m** e **E 583.042,59m** ; deste segue com azimute de $77^{\circ}32'42,32''$ por uma distância de 1,75m, até o ponto **P2720**, de coordenadas **N 9.720.941,13m** e **E 583.044,30m** ; deste segue com azimute de $80^{\circ}16'56,78''$ por uma distância de 1,74m, até o ponto **P2721**, de coordenadas **N 9.720.941,43m** e **E 583.046,01m** ; deste segue com azimute de $83^{\circ}33'46,48''$ por uma distância de 1,72m, até o ponto **P2722**, de coordenadas **N 9.720.941,62m** e **E 583.047,72m** ; deste segue com azimute de $87^{\circ}41'54,18''$ por uma distância de 1,26m, até o ponto **P2723**, de coordenadas **N 9.720.941,67m** e **E 583.048,98m** ; deste segue com azimute de $78^{\circ}48'44,72''$ por uma distância de 10,47m, até o ponto **P2724**, de coordenadas **N 9.720.943,70m** e **E 583.059,25m** ; deste segue com azimute de $102^{\circ}30'16,15''$ por uma distância de 18,90m, até o ponto **P2725**, de



PREFEITURA DE SÃO LUÍS

SECRETARIA MUNICIPAL DE GOVERNO

MINUTA DE ANTEPROJETO DE LEI Nº _____ DE _____ DE 2019

coordenadas N 9.720.939,61m e E 583.077,71m ; deste segue com azimute de 77°53'07,42" por uma distância de 16,23m, até o ponto P2726, de coordenadas N 9.720.943,01m e E 583.093,58m ; deste segue com azimute de 32°52'10,87" por uma distância de 16,90m, até o ponto P2727, de coordenadas N 9.720.957,21m e E 583.102,75m ; deste segue com azimute de 14°33'20,17" por uma distância de 5,48m, até o ponto P2728, de coordenadas N 9.720.962,51m e E 583.104,12m ; deste segue com azimute de 15°05'08,47" por uma distância de 7,02m, até o ponto P2729, de coordenadas N 9.720.969,29m e E 583.105,95m ; deste segue com azimute de 18°14'18,08" por uma distância de 3,26m, até o ponto P2730, de coordenadas N 9.720.972,38m e E 583.106,97m ; deste segue com azimute de 131°23'58,89" por uma distância de 34,88m, até o ponto P2731, de coordenadas N 9.720.949,32m e E 583.133,14m ; deste segue com azimute de 92°40'32,17" por uma distância de 231,74m, até o ponto P2732, de coordenadas N 9.720.938,50m e E 583.364,63m ; deste segue com azimute de 202°38'18,65" por uma distância de 142,73m, até o ponto P2733, de coordenadas N 9.720.806,76m e E 583.309,69m ; deste segue com azimute de 234°28'47,62" por uma distância de 945,53m, até o ponto P01, onde teve inicio essa descrição.

ÁREA DE QUALIFICAÇÃO - PARTE 14

Município : SÃO LUÍS U.F: MA - BR

Área (ha) : 463,4699

Perímetro (m) : 15345.33

LIMITES e CONFRONTANTES: Inicia-se a descrição deste perímetro no ponto P01, de coordenadas N 9.719.643,86m e E 584.810,41m; deste segue com azimute de 165°52'44,38" por uma distância de 52,98m, até o ponto P02, de coordenadas N 9.719.592,48m e E 584.823,34m ; deste segue com azimute de 178°53'50,51" por uma distância de 61,03m, até o ponto P03, de coordenadas N 9.719.531,46m e E 584.824,51m ; deste segue com azimute de 296°37'59,16" por uma distância de 400,87m, até o ponto P04, de coordenadas N 9.719.711,16m e E 584.466,18m ; deste segue com azimute de 137°26'14,16" por uma distância de 18,80m, até o ponto P05, de coordenadas N 9.719.697,31m e E 584.478,89m ; deste segue com azimute de 296°32'44,61" por uma distância de 20,86m, até o ponto P06, de coordenadas N 9.719.706,64m e E 584.460,23m ; deste segue com azimute de 296°32'44,53" por uma distância de 56,19m, até o ponto P07, de coordenadas N 9.719.731,75m e E 584.409,97m ; deste segue com azimute de 320°41'12,92" por uma distância de 29,75m, até o ponto P08, de coordenadas N 9.719.754,77m e E 584.391,12m ; deste segue com azimute de 270°00'00,00" por uma distância de 10,40m, até o ponto P09, de coordenadas N 9.719.754,77m e E 584.380,72m ; deste segue com azimute de 111°57'17,89" por uma distância de 0,54m, até o ponto P10, de coordenadas N 9.719.754,57m e E 584.381,22m ; deste segue com azimute de 115°17'18,49" por uma distância de 0,66m, até o ponto P11, de coordenadas N 9.719.754,28m e E 584.381,81m ; deste segue com azimute de 118°53'12,20" por uma distância de 0,75m, até o ponto P12, de coordenadas N 9.719.753,92m e E 584.382,47m ; deste segue com azimute de 122°40'34,86" por uma distância de 0,83m, até o ponto P13, de coordenadas N 9.719.753,47m e E 584.383,17m ; deste segue com azimute de 126°22'42,18" por uma distância de 0,88m, até o ponto P14, de coordenadas N 9.719.752,95m e E 584.383,88m ; deste segue com azimute de 130°15'34,15" por uma distância de 0,91m, até o ponto P15, de coordenadas N 9.719.752,36m e E 584.384,57m ; deste segue com azimute de 134°30'31,26" por uma distância de 0,91m, até o ponto P16, de coordenadas N 9.719.751,73m e E 584.385,22m ; deste segue com azimute de 138°34'26,65" por uma distância de 0,92m, até o ponto P17, de coordenadas N 9.719.751,04m e E 584.385,83m ; deste segue com azimute de 142°10'58,56" por uma distância de 0,93m, até o ponto P18, de coordenadas N 9.719.750,30m e E 584.386,40m ; deste segue com azimute de 145°19'51,57" por uma distância de 0,96m, até o ponto P19, de coordenadas N 9.719.749,52m e E 584.386,94m ; deste segue com azimute de 148°16'54,08" por uma distância de 0,98m, até o ponto P20, de coordenadas N 9.719.748,68m e E 584.387,46m ; deste segue com azimute de 151°07'32,53" por uma distância de 1,01m, até o ponto P21, de coordenadas N 9.719.747,79m e E 584.387,95m ; deste segue com azimute de 153°51'29,64" por uma distância de 1,03m, até o ponto P22, de coordenadas N 9.719.746,87m e E 584.388,40m ; deste segue com azimute de 156°32'15,75" por uma distância de 1,00m, até o ponto P23, de coordenadas N 9.719.745,95m e E 584.388,80m ; deste segue com azimute de 159°32'38,72" por uma distância de 0,93m, até o ponto P24, de coordenadas N 9.719.745,08m e E 584.389,12m ; deste segue com azimute de 163°19'47,80" por uma distância de 0,81m, até o ponto P25, de coordenadas N 9.719.744,31m e E 584.389,36m ; deste segue com azimute de 167°48'57,68" por uma distância de 0,69m, até o ponto P26, de coordenadas N 9.719.743,63m e E 584.389,50m ; deste segue com azimute de 173°14'38,68" por uma distância de 0,57m, até o ponto P27, de coordenadas N 9.719.743,07m e E 584.389,57m ; deste segue com azimute de 180°17'10,86" por uma distância de 0,45m, até o ponto P28, de coordenadas N 9.719.742,61m e E 584.389,57m ;



PREFEITURA DE SÃO LUÍS

SECRETARIA MUNICIPAL DE GOVERNO

MINUTA DE ANTEPROJETO DE LEI Nº _____ DE _____ DE 2019

deste segue com azimute de 188°58'48,16" por uma distância de 0,37m, até o ponto **P29**, de coordenadas N **9.719.742,25m** e E **584.389,51m** ; deste segue com azimute de 197°50'08,97" por uma distância de 0,32m, até o ponto **P30**, de coordenadas N **9.719.741,94m** e E **584.389,41m** ; deste segue com azimute de 199°19'19,68" por uma distância de 0,45m, até o ponto **P31**, de coordenadas N **9.719.741,52m** e E **584.389,26m** ; deste segue com azimute de 192°56'21,70" por uma distância de 1,33m, até o ponto **P32**, de coordenadas N **9.719.740,22m** e E **584.388,96m** ; deste segue com azimute de 190°30'17,24" por uma distância de 3,12m, até o ponto **P33**, de coordenadas N **9.719.737,16m** e E **584.388,39m** ; deste segue com azimute de 189°33'21,78" por uma distância de 5,37m, até o ponto **P34**, de coordenadas N **9.719.731,86m** e E **584.387,50m** ; deste segue com azimute de 189°00'32,87" por uma distância de 6,28m, até o ponto **P35**, de coordenadas N **9.719.725,66m** e E **584.386,52m** ; deste segue com azimute de 188°14'17,46" por uma distância de 5,39m, até o ponto **P36**, de coordenadas N **9.719.720,33m** e E **584.385,75m** ; deste segue com azimute de 186°12'30,73" por uma distância de 3,15m, até o ponto **P37**, de coordenadas N **9.719.717,20m** e E **584.385,41m** ; deste segue com azimute de 180°45'11,82" por uma distância de 1,37m, até o ponto **P38**, de coordenadas N **9.719.715,83m** e E **584.385,39m** ; deste segue com azimute de 166°11'15,06" por uma distância de 0,48m, até o ponto **P39**, de coordenadas N **9.719.715,36m** e E **584.385,51m** ; deste segue com azimute de 163°05'07,00" por uma distância de 0,47m, até o ponto **P40**, de coordenadas N **9.719.714,91m** e E **584.385,64m** ; deste segue com azimute de 184°37'57,73" por uma distância de 0,44m, até o ponto **P41**, de coordenadas N **9.719.714,48m** e E **584.385,61m** ; deste segue com azimute de 193°54'46,13" por uma distância de 0,33m, até o ponto **P42**, de coordenadas N **9.719.714,16m** e E **584.385,53m** ; deste segue com azimute de 200°16'29,45" por uma distância de 0,34m, até o ponto **P43**, de coordenadas N **9.719.713,84m** e E **584.385,41m** ; deste segue com azimute de 205°26'44,29" por uma distância de 0,32m, até o ponto **P44**, de coordenadas N **9.719.713,55m** e E **584.385,27m** ; deste segue com azimute de 211°14'38,40" por uma distância de 0,27m, até o ponto **P45**, de coordenadas N **9.719.713,32m** e E **584.385,13m** ; deste segue com azimute de 218°55'38,77" por uma distância de 0,24m, até o ponto **P46**, de coordenadas N **9.719.713,13m** e E **584.384,98m** ; deste segue com azimute de 226°38'07,67" por uma distância de 0,26m, até o ponto **P47**, de coordenadas N **9.719.712,95m** e E **584.384,79m** ; deste segue com azimute de 232°44'43,20" por uma distância de 0,26m, até o ponto **P48**, de coordenadas N **9.719.712,80m** e E **584.384,58m** ; deste segue com azimute de 237°50'50,85" por uma distância de 0,30m, até o ponto **P49**, de coordenadas N **9.719.712,64m** e E **584.384,33m** ; deste segue com azimute de 243°54'51,22" por uma distância de 0,31m, até o ponto **P50**, de coordenadas N **9.719.712,50m** e E **584.384,05m** ; deste segue com azimute de 251°14'55,22" por uma distância de 0,32m, até o ponto **P51**, de coordenadas N **9.719.712,40m** e E **584.383,75m** ; deste segue com azimute de 259°11'33,26" por uma distância de 0,35m, até o ponto **P52**, de coordenadas N **9.719.712,33m** e E **584.383,40m** ; deste segue com azimute de 265°51'23,50" por uma distância de 0,42m, até o ponto **P53**, de coordenadas N **9.719.712,30m** e E **584.382,98m** ; deste segue com azimute de 270°22'25,91" por uma distância de 0,71m, até o ponto **P54**, de coordenadas N **9.719.712,31m** e E **584.382,27m** ; deste segue com azimute de 273°42'10,62" por uma distância de 1,21m, até o ponto **P55**, de coordenadas N **9.719.712,38m** e E **584.381,06m** ; deste segue com azimute de 273°49'56,68" por uma distância de 0,89m, até o ponto **P56**, de coordenadas N **9.719.712,44m** e E **584.380,18m** ; deste segue com azimute de 273°27'22,34" por uma distância de 0,98m, até o ponto **P57**, de coordenadas N **9.719.712,50m** e E **584.379,20m** ; deste segue com azimute de 272°40'10,09" por uma distância de 1,03m, até o ponto **P58**, de coordenadas N **9.719.712,55m** e E **584.378,17m** ; deste segue com azimute de 271°20'12,31" por uma distância de 1,05m, até o ponto **P59**, de coordenadas N **9.719.712,57m** e E **584.377,12m** ; deste segue com azimute de 269°12'04,43" por uma distância de 1,14m, até o ponto **P60**, de coordenadas N **9.719.712,56m** e E **584.375,98m** ; deste segue com azimute de 266°43'07,77" por uma distância de 1,31m, até o ponto **P61**, de coordenadas N **9.719.712,48m** e E **584.374,67m** ; deste segue com azimute de 264°03'48,75" por uma distância de 1,56m, até o ponto **P62**, de coordenadas N **9.719.712,32m** e E **584.373,12m** ; deste segue com azimute de 260°38'59,15" por uma distância de 1,94m, até o ponto **P63**, de coordenadas N **9.719.712,01m** e E **584.371,21m** ; deste segue com azimute de 257°07'30,10" por uma distância de 2,43m, até o ponto **P64**, de coordenadas N **9.719.711,47m** e E **584.368,84m** ; deste segue com azimute de 254°28'52,37" por uma distância de 2,97m, até o ponto **P65**, de coordenadas N **9.719.710,67m** e E **584.365,97m** ; deste segue com azimute de 254°05'16,46" por uma distância de 3,19m, até o ponto **P66**, de coordenadas N **9.719.709,79m** e E **584.362,90m** ; deste segue com azimute de 255°53'02,37" por uma distância de 2,99m, até o ponto **P67**, de coordenadas N **9.719.709,06m** e E **584.360,00m** ; deste segue com azimute de 260°15'22,58" por uma distância de 2,48m, até o ponto **P68**, de coordenadas N **9.719.708,65m** e E **584.357,56m** ; deste segue com azimute de 264°59'10,14" por uma distância de 1,98m, até o ponto **P69**, de coordenadas N **9.719.708,47m** e E **584.355,59m** ; deste segue com azimute de 268°12'58,36" por uma distância de 1,56m, até o ponto **P70**, de coordenadas N **9.719.708,42m** e E **584.354,03m** ; deste segue com azimute de 268°46'32,72" por uma distância de 1,24m, até o ponto **P71**, de coordenadas N



PREFEITURA DE SÃO LUÍS

SECRETARIA MUNICIPAL DE GOVERNO

MINUTA DE ANTEPROJETO DE LEI Nº _____ DE _____ DE 2019

9.719.708,40m e E 584.352,80m ; deste segue com azimute de $268^{\circ}41'03,77''$ por uma distância de 1,13m, até o ponto **P72**, de coordenadas **N 9.719.708,37m e E 584.351,66m** ; deste segue com azimute de $268^{\circ}46'57,15''$ por uma distância de 1,27m, até o ponto **P73**, de coordenadas **N 9.719.708,35m e E 584.350,39m** ; deste segue com azimute de $266^{\circ}07'44,23''$ por uma distância de 1,65m, até o ponto **P74**, de coordenadas **N 9.719.708,23m e E 584.348,74m** ; deste segue com azimute de $254^{\circ}54'18,48''$ por uma distância de 2,34m, até o ponto **P75**, de coordenadas **N 9.719.707,62m e E 584.346,48m** ; deste segue com azimute de $242^{\circ}36'21,44''$ por uma distância de 3,48m, até o ponto **P76**, de coordenadas **N 9.719.706,02m e E 584.343,40m** ; deste segue com azimute de $234^{\circ}15'02,76''$ por uma distância de 4,88m, até o ponto **P77**, de coordenadas **N 9.719.703,17m e E 584.339,44m** ; deste segue com azimute de $230^{\circ}25'40,58''$ por uma distância de 5,35m, até o ponto **P78**, de coordenadas **N 9.719.699,77m e E 584.335,31m** ; deste segue com azimute de $228^{\circ}11'43,01''$ por uma distância de 4,56m, até o ponto **P79**, de coordenadas **N 9.719.696,73m e E 584.331,92m** ; deste segue com azimute de $225^{\circ}49'05,13''$ por uma distância de 2,81m, até o ponto **P80**, de coordenadas **N 9.719.694,77m e E 584.329,90m** ; deste segue com azimute de $221^{\circ}27'01,49''$ por uma distância de 1,41m, até o ponto **P81**, de coordenadas **N 9.719.693,71m e E 584.328,97m** ; deste segue com azimute de $214^{\circ}58'56,20''$ por uma distância de 0,67m, até o ponto **P82**, de coordenadas **N 9.719.693,17m e E 584.328,58m** ; deste segue com azimute de $31^{\circ}08'05,26''$ por uma distância de 0,57m, até o ponto **P83**, de coordenadas **N 9.719.693,65m e E 584.328,88m** ; deste segue com azimute de $26^{\circ}05'20,76''$ por uma distância de 0,69m, até o ponto **P84**, de coordenadas **N 9.719.694,27m e E 584.329,18m** ; deste segue com azimute de $21^{\circ}46'10,11''$ por uma distância de 0,85m, até o ponto **P85**, de coordenadas **N 9.719.695,06m e E 584.329,49m** ; deste segue com azimute de $18^{\circ}23'34,12''$ por uma distância de 1,00m, até o ponto **P86**, de coordenadas **N 9.719.696,01m e E 584.329,81m** ; deste segue com azimute de $16^{\circ}23'09,43''$ por uma distância de 1,10m, até o ponto **P87**, de coordenadas **N 9.719.697,07m e E 584.330,12m** ; deste segue com azimute de $15^{\circ}14'24,84''$ por uma distância de 1,11m, até o ponto **P88**, de coordenadas **N 9.719.698,14m e E 584.330,41m** ; deste segue com azimute de $14^{\circ}43'41,37''$ por uma distância de 1,86m, até o ponto **P89**, de coordenadas **N 9.719.699,94m e E 584.330,89m** ; deste segue com azimute de $16^{\circ}44'14,86''$ por uma distância de 1,20m, até o ponto **P90**, de coordenadas **N 9.719.701,09m e E 584.331,23m** ; deste segue com azimute de $13^{\circ}09'17,40''$ por uma distância de 0,91m, até o ponto **P91**, de coordenadas **N 9.719.701,97m e E 584.331,44m** ; deste segue com azimute de $327^{\circ}48'41,76''$ por uma distância de 0,81m, até o ponto **P92**, de coordenadas **N 9.719.702,65m e E 584.331,01m** ; deste segue com azimute de $280^{\circ}06'36,49''$ por uma distância de 1,77m, até o ponto **P93**, de coordenadas **N 9.719.702,97m e E 584.329,26m** ; deste segue com azimute de $267^{\circ}18'26,99''$ por uma distância de 3,43m, até o ponto **P94**, de coordenadas **N 9.719.702,80m e E 584.325,84m** ; deste segue com azimute de $264^{\circ}05'31,48''$ por uma distância de 4,21m, até o ponto **P95**, de coordenadas **N 9.719.702,37m e E 584.321,65m** ; deste segue com azimute de $263^{\circ}23'58,06''$ por uma distância de 3,74m, até o ponto **P96**, de coordenadas **N 9.719.701,94m e E 584.317,94m** ; deste segue com azimute de $264^{\circ}43'07,15''$ por uma distância de 2,33m, até o ponto **P97**, de coordenadas **N 9.719.701,73m e E 584.315,62m** ; deste segue com azimute de $268^{\circ}13'53,33''$ por uma distância de 1,22m, até o ponto **P98**, de coordenadas **N 9.719.701,69m e E 584.314,40m** ; deste segue com azimute de $273^{\circ}01'48,66''$ por uma distância de 0,72m, até o ponto **P99**, de coordenadas **N 9.719.701,73m e E 584.313,68m** ; deste segue com azimute de $272^{\circ}26'08,54''$ por uma distância de 0,71m, até o ponto **P100**, de coordenadas **N 9.719.701,76m e E 584.312,98m** ; deste segue com azimute de $270^{\circ}43'07,68''$ por uma distância de 0,76m, até o ponto **P101**, de coordenadas **N 9.719.701,77m e E 584.312,22m** ; deste segue com azimute de $269^{\circ}33'20,81''$ por uma distância de 0,76m, até o ponto **P102**, de coordenadas **N 9.719.701,76m e E 584.311,46m** ; deste segue com azimute de $268^{\circ}44'35,46''$ por uma distância de 0,74m, até o ponto **P103**, de coordenadas **N 9.719.701,74m e E 584.310,72m** ; deste segue com azimute de $268^{\circ}23'16,55''$ por uma distância de 1,50m, até o ponto **P104**, de coordenadas **N 9.719.701,70m e E 584.309,21m** ; deste segue com azimute de $268^{\circ}47'54,58''$ por uma distância de 1,52m, até o ponto **P105**, de coordenadas **N 9.719.701,67m e E 584.307,69m** ; deste segue com azimute de $268^{\circ}51'36,03''$ por uma distância de 1,64m, até o ponto **P106**, de coordenadas **N 9.719.701,64m e E 584.306,06m** ; deste segue com azimute de $249^{\circ}16'42,92''$ por uma distância de 17,93m, até o ponto **P107**, de coordenadas **N 9.719.695,29m e E 584.289,29m** ; deste segue com azimute de $229^{\circ}34'28,17''$ por uma distância de 5,91m, até o ponto **P108**, de coordenadas **N 9.719.691,46m e E 584.284,79m** ; deste segue com azimute de $204^{\circ}19'44,29''$ por uma distância de 0,96m, até o ponto **P109**, de coordenadas **N 9.719.690,58m e E 584.284,39m** ; deste segue com azimute de $216^{\circ}21'10,64''$ por uma distância de 1,50m, até o ponto **P110**, de coordenadas **N 9.719.689,38m e E 584.283,50m** ; deste segue com azimute de $224^{\circ}02'06,78''$ por uma distância de 2,92m, até o ponto **P111**, de coordenadas **N 9.719.687,28m e E 584.281,47m** ; deste segue com azimute de $227^{\circ}48'01,14''$ por uma distância de 4,68m, até o ponto **P112**, de coordenadas **N 9.719.684,13m e E 584.278,01m** ; deste segue com azimute de $229^{\circ}43'45,58''$ por uma distância de 5,39m, até o ponto **P113**, de coordenadas **N 9.719.680,65m e E 584.273,90m** ; deste segue com azimute de $231^{\circ}47'29,93''$ por uma distância de 4,71m, até o



PREFEITURA DE SÃO LUÍS

SECRETARIA MUNICIPAL DE GOVERNO

MINUTA DE ANTEPROJETO DE LEI Nº _____ DE _____ DE 2019

ponto **P114**, de coordenadas **N 9.719.677,74m** e **E 584.270,19m** ; deste segue com azimute de **236°11'58,16"** por uma distância de **3,00m**, até o ponto **P115**, de coordenadas **N 9.719.676,07m** e **E 584.267,70m** ; deste segue com azimute de **245°35'25,07"** por uma distância de **1,65m**, até o ponto **P116**, de coordenadas **N 9.719.675,39m** e **E 584.266,20m** ; deste segue com azimute de **259°01'44,36"** por uma distância de **1,02m**, até o ponto **P117**, de coordenadas **N 9.719.675,19m** e **E 584.265,20m** ; deste segue com azimute de **262°39'43,31"** por uma distância de **1,62m**, até o ponto **P118**, de coordenadas **N 9.719.674,99m** e **E 584.263,60m** ; deste segue com azimute de **264°08'15,62"** por uma distância de **1,07m**, até o ponto **P119**, de coordenadas **N 9.719.674,88m** e **E 584.262,53m** ; deste segue com azimute de **265°54'59,27"** por uma distância de **0,92m**, até o ponto **P120**, de coordenadas **N 9.719.674,81m** e **E 584.261,61m** ; deste segue com azimute de **267°20'25,33"** por uma distância de **0,94m**, até o ponto **P121**, de coordenadas **N 9.719.674,77m** e **E 584.260,67m** ; deste segue com azimute de **268°13'51,59"** por uma distância de **0,96m**, até o ponto **P122**, de coordenadas **N 9.719.674,74m** e **E 584.259,71m** ; deste segue com azimute de **268°40'21,00"** por uma distância de **0,97m**, até o ponto **P123**, de coordenadas **N 9.719.674,72m** e **E 584.258,74m** ; deste segue com azimute de **268°51'57,64"** por uma distância de **0,98m**, até o ponto **P124**, de coordenadas **N 9.719.674,70m** e **E 584.257,75m** ; deste segue com azimute de **268°51'53,91"** por uma distância de **1,00m**, até o ponto **P125**, de coordenadas **N 9.719.674,68m** e **E 584.256,76m** ; deste segue com azimute de **267°46'31,54"** por uma distância de **1,00m**, até o ponto **P126**, de coordenadas **N 9.719.674,64m** e **E 584.255,76m** ; deste segue com azimute de **262°02'37,44"** por uma distância de **1,01m**, até o ponto **P127**, de coordenadas **N 9.719.674,50m** e **E 584.254,75m** ; deste segue com azimute de **251°10'02,54"** por uma distância de **1,05m**, até o ponto **P128**, de coordenadas **N 9.719.674,16m** e **E 584.253,76m** ; deste segue com azimute de **239°03'56,98"** por uma distância de **1,15m**, até o ponto **P129**, de coordenadas **N 9.719.673,57m** e **E 584.252,77m** ; deste segue com azimute de **234°41'14,87"** por uma distância de **2,07m**, até o ponto **P130**, de coordenadas **N 9.719.672,37m** e **E 584.251,08m** ; deste segue com azimute de **249°13'11,46"** por uma distância de **1,40m**, até o ponto **P131**, de coordenadas **N 9.719.671,87m** e **E 584.249,77m** ; deste segue com azimute de **258°09'05,58"** por uma distância de **0,98m**, até o ponto **P132**, de coordenadas **N 9.719.671,67m** e **E 584.248,81m** ; deste segue com azimute de **262°31'56,43"** por uma distância de **0,82m**, até o ponto **P133**, de coordenadas **N 9.719.671,57m** e **E 584.248,00m** ; deste segue com azimute de **261°38'01,78"** por uma distância de **0,62m**, até o ponto **P134**, de coordenadas **N 9.719.671,48m** e **E 584.247,38m** ; deste segue com azimute de **257°44'21,26"** por uma distância de **0,51m**, até o ponto **P135**, de coordenadas **N 9.719.671,37m** e **E 584.246,89m** ; deste segue com azimute de **253°17'03,54"** por uma distância de **0,51m**, até o ponto **P136**, de coordenadas **N 9.719.671,22m** e **E 584.246,40m** ; deste segue com azimute de **250°24'51,20"** por uma distância de **0,62m**, até o ponto **P137**, de coordenadas **N 9.719.671,01m** e **E 584.245,82m** ; deste segue com azimute de **248°10'28,52"** por uma distância de **0,73m**, até o ponto **P138**, de coordenadas **N 9.719.670,74m** e **E 584.245,14m** ; deste segue com azimute de **246°02'01,28"** por uma distância de **0,84m**, até o ponto **P139**, de coordenadas **N 9.719.670,40m** e **E 584.244,37m** ; deste segue com azimute de **243°56'24,43"** por uma distância de **0,95m**, até o ponto **P140**, de coordenadas **N 9.719.669,98m** e **E 584.243,52m** ; deste segue com azimute de **242°00'01,33"** por uma distância de **1,06m**, até o ponto **P141**, de coordenadas **N 9.719.669,48m** e **E 584.242,58m** ; deste segue com azimute de **240°15'12,13"** por uma distância de **1,19m**, até o ponto **P142**, de coordenadas **N 9.719.668,89m** e **E 584.241,54m** ; deste segue com azimute de **238°38'00,67"** por uma distância de **1,32m**, até o ponto **P143**, de coordenadas **N 9.719.668,20m** e **E 584.240,41m** ; deste segue com azimute de **236°46'58,76"** por uma distância de **1,38m**, até o ponto **P144**, de coordenadas **N 9.719.667,45m** e **E 584.239,26m** ; deste segue com azimute de **234°19'39,59"** por uma distância de **1,34m**, até o ponto **P145**, de coordenadas **N 9.719.666,67m** e **E 584.238,17m** ; deste segue com azimute de **230°56'07,34"** por uma distância de **1,25m**, até o ponto **P146**, de coordenadas **N 9.719.665,88m** e **E 584.237,20m** ; deste segue com azimute de **227°04'39,46"** por uma distância de **1,17m**, até o ponto **P147**, de coordenadas **N 9.719.665,08m** e **E 584.236,34m** ; deste segue com azimute de **223°12'04,21"** por uma distância de **1,13m**, até o ponto **P148**, de coordenadas **N 9.719.664,26m** e **E 584.235,57m** ; deste segue com azimute de **219°36'44,32"** por uma distância de **1,11m**, até o ponto **P149**, de coordenadas **N 9.719.663,41m** e **E 584.234,87m** ; deste segue com azimute de **216°18'44,17"** por uma distância de **1,09m**, até o ponto **P150**, de coordenadas **N 9.719.662,53m** e **E 584.234,22m** ; deste segue com azimute de **213°11'05,06"** por uma distância de **1,06m**, até o ponto **P151**, de coordenadas **N 9.719.661,64m** e **E 584.233,64m** ; deste segue com azimute de **210°17'49,60"** por uma distância de **1,01m**, até o ponto **P152**, de coordenadas **N 9.719.660,77m** e **E 584.233,13m** ; deste segue com azimute de **208°03'10,65"** por uma distância de **0,87m**, até o ponto **P153**, de coordenadas **N 9.719.660,00m** e **E 584.232,72m** ; deste segue com azimute de **206°12'09,36"** por uma distância de **0,65m**, até o ponto **P154**, de coordenadas **N 9.719.659,42m** e **E 584.232,44m** ; deste segue com azimute de **204°06'59,25"** por uma distância de **0,38m**, até o ponto **P155**, de coordenadas **N 9.719.659,08m** e **E 584.232,28m** ; deste segue com azimute de **202°41'29,86"** por uma distância de **0,47m**, até o ponto **P156**, de coordenadas **N 9.719.658,65m** e **E 584.232,10m** ; deste segue com azimute de **206°17'42,25"** por



PREFEITURA DE SÃO LUÍS

SECRETARIA MUNICIPAL DE GOVERNO

MINUTA DE ANTEPROJETO DE LEI Nº _____ DE _____ DE 2019

uma distância de 0,90m, até o ponto **P157**, de coordenadas **N 9.719.657,85m** e **E 584.231,71m** ; deste segue com azimute de $206^{\circ}46'36,19''$ por uma distância de 0,80m, até o ponto **P158**, de coordenadas **N 9.719.657,14m** e **E 584.231,35m** ; deste segue com azimute de $206^{\circ}45'18,34''$ por uma distância de 0,68m, até o ponto **P159**, de coordenadas **N 9.719.656,53m** e **E 584.231,04m** ; deste segue com azimute de $205^{\circ}42'03,46''$ por uma distância de 0,39m, até o ponto **P160**, de coordenadas **N 9.719.656,18m** e **E 584.230,87m** ; deste segue com azimute de $200^{\circ}26'56,77''$ por uma distância de 0,23m, até o ponto **P161**, de coordenadas **N 9.719.655,96m** e **E 584.230,79m** ; deste segue com azimute de $194^{\circ}16'20,56''$ por uma distância de 0,59m, até o ponto **P162**, de coordenadas **N 9.719.655,39m** e **E 584.230,65m** ; deste segue com azimute de $207^{\circ}37'35,38''$ por uma distância de 1,76m, até o ponto **P163**, de coordenadas **N 9.719.653,83m** e **E 584.229,83m** ; deste segue com azimute de $211^{\circ}03'42,11''$ por uma distância de 3,34m, até o ponto **P164**, de coordenadas **N 9.719.650,98m** e **E 584.228,11m** ; deste segue com azimute de $212^{\circ}20'36,37''$ por uma distância de 5,49m, até o ponto **P165**, de coordenadas **N 9.719.646,34m** e **E 584.225,17m** ; deste segue com azimute de $211^{\circ}59'53,09''$ por uma distância de 6,22m, até o ponto **P166**, de coordenadas **N 9.719.641,06m** e **E 584.221,87m** ; deste segue com azimute de $209^{\circ}51'18,80''$ por uma distância de 5,09m, até o ponto **P167**, de coordenadas **N 9.719.636,65m** e **E 584.219,34m** ; deste segue com azimute de $201^{\circ}08'19,18''$ por uma distância de 2,60m, até o ponto **P168**, de coordenadas **N 9.719.634,22m** e **E 584.218,40m** ; deste segue com azimute de $160^{\circ}24'56,42''$ por uma distância de 0,91m, até o ponto **P169**, de coordenadas **N 9.719.633,36m** e **E 584.218,71m** ; deste segue com azimute de $95^{\circ}03'11,25''$ por uma distância de 0,91m, até o ponto **P170**, de coordenadas **N 9.719.633,29m** e **E 584.219,61m** ; deste segue com azimute de $266^{\circ}53'39,98''$ por uma distância de 1,01m, até o ponto **P171**, de coordenadas **N 9.719.633,23m** e **E 584.218,61m** ; deste segue com azimute de $265^{\circ}17'46,63''$ por uma distância de 1,03m, até o ponto **P172**, de coordenadas **N 9.719.633,15m** e **E 584.217,58m** ; deste segue com azimute de $263^{\circ}00'20,33''$ por uma distância de 1,02m, até o ponto **P173**, de coordenadas **N 9.719.633,02m** e **E 584.216,57m** ; deste segue com azimute de $259^{\circ}54'53,72''$ por uma distância de 1,00m, até o ponto **P174**, de coordenadas **N 9.719.632,85m** e **E 584.215,58m** ; deste segue com azimute de $256^{\circ}13'55,67''$ por uma distância de 0,99m, até o ponto **P175**, de coordenadas **N 9.719.632,61m** e **E 584.214,62m** ; deste segue com azimute de $252^{\circ}09'54,60''$ por uma distância de 0,99m, até o ponto **P176**, de coordenadas **N 9.719.632,31m** e **E 584.213,68m** ; deste segue com azimute de $247^{\circ}58'42,41''$ por uma distância de 1,01m, até o ponto **P177**, de coordenadas **N 9.719.631,93m** e **E 584.212,75m** ; deste segue com azimute de $244^{\circ}01'01,15''$ por uma distância de 1,02m, até o ponto **P178**, de coordenadas **N 9.719.631,49m** e **E 584.211,83m** ; deste segue com azimute de $240^{\circ}14'27,70''$ por uma distância de 1,03m, até o ponto **P179**, de coordenadas **N 9.719.630,98m** e **E 584.210,94m** ; deste segue com azimute de $236^{\circ}31'25,55''$ por uma distância de 1,02m, até o ponto **P180**, de coordenadas **N 9.719.630,41m** e **E 584.210,09m** ; deste segue com azimute de $232^{\circ}40'41,84''$ por uma distância de 1,00m, até o ponto **P181**, de coordenadas **N 9.719.629,81m** e **E 584.209,30m** ; deste segue com azimute de $228^{\circ}29'28,92''$ por uma distância de 0,97m, até o ponto **P182**, de coordenadas **N 9.719.629,16m** e **E 584.208,57m** ; deste segue com azimute de $223^{\circ}50'39,08''$ por uma distância de 0,93m, até o ponto **P183**, de coordenadas **N 9.719.628,49m** e **E 584.207,93m** ; deste segue com azimute de $219^{\circ}13'04,16''$ por uma distância de 0,90m, até o ponto **P184**, de coordenadas **N 9.719.627,80m** e **E 584.207,36m** ; deste segue com azimute de $215^{\circ}01'52,36''$ por uma distância de 0,90m, até o ponto **P185**, de coordenadas **N 9.719.627,06m** e **E 584.206,84m** ; deste segue com azimute de $211^{\circ}37'27,69''$ por uma distância de 0,92m, até o ponto **P186**, de coordenadas **N 9.719.626,28m** e **E 584.206,36m** ; deste segue com azimute de $209^{\circ}27'01,40''$ por uma distância de 0,95m, até o ponto **P187**, de coordenadas **N 9.719.625,45m** e **E 584.205,89m** ; deste segue com azimute de $208^{\circ}33'56,11''$ por uma distância de 1,84m, até o ponto **P188**, de coordenadas **N 9.719.623,84m** e **E 584.205,01m** ; deste segue com azimute de $209^{\circ}09'38,09''$ por uma distância de 1,33m, até o ponto **P189**, de coordenadas **N 9.719.622,67m** e **E 584.204,37m** ; deste segue com azimute de $209^{\circ}49'48,54''$ por uma distância de 1,13m, até o ponto **P190**, de coordenadas **N 9.719.621,69m** e **E 584.203,80m** ; deste segue com azimute de $210^{\circ}33'09,84''$ por uma distância de 1,14m, até o ponto **P191**, de coordenadas **N 9.719.620,71m** e **E 584.203,22m** ; deste segue com azimute de $210^{\circ}40'54,73''$ por uma distância de 1,16m, até o ponto **P192**, de coordenadas **N 9.719.619,71m** e **E 584.202,63m** ; deste segue com azimute de $210^{\circ}04'38,94''$ por uma distância de 1,18m, até o ponto **P193**, de coordenadas **N 9.719.618,69m** e **E 584.202,04m** ; deste segue com azimute de $208^{\circ}53'53,15''$ por uma distância de 1,21m, até o ponto **P194**, de coordenadas **N 9.719.617,63m** e **E 584.201,45m** ; deste segue com azimute de $207^{\circ}34'47,89''$ por uma distância de 1,22m, até o ponto **P195**, de coordenadas **N 9.719.616,55m** e **E 584.200,89m** ; deste segue com azimute de $206^{\circ}09'57,97''$ por uma distância de 1,21m, até o ponto **P196**, de coordenadas **N 9.719.615,47m** e **E 584.200,36m** ; deste segue com azimute de $204^{\circ}41'25,68''$ por uma distância de 1,18m, até o ponto **P197**, de coordenadas **N 9.719.614,40m** e **E 584.199,87m** ; deste segue com azimute de $203^{\circ}33'41,98''$ por uma distância de 1,14m, até o ponto **P198**, de coordenadas **N 9.719.613,35m** e **E 584.199,41m** ; deste segue com azimute de $202^{\circ}55'14,94''$ por uma distância de 1,10m, até o ponto **P199**, de coordenadas **N 9.719.612,34m** e **E 584.198,98m** ; deste segue com



PREFEITURA DE SÃO LUÍS

SECRETARIA MUNICIPAL DE GOVERNO

MINUTA DE ANTEPROJETO DE LEI Nº _____ DE _____ DE 2019

azimute de 202°48'34,35" por uma distância de 1,78m, até o ponto **P200**, de coordenadas **N 9.719.610,70m** e **E 584.198,29m** ; deste segue com azimute de 204°22'48,62" por uma distância de 1,77m, até o ponto **P201**, de coordenadas **N 9.719.609,09m** e **E 584.197,56m** ; deste segue com azimute de 208°25'40,57" por uma distância de 1,32m, até o ponto **P202**, de coordenadas **N 9.719.607,93m** e **E 584.196,93m** ; deste segue com azimute de 210°45'08,74" por uma distância de 0,93m, até o ponto **P203**, de coordenadas **N 9.719.607,13m** e **E 584.196,46m** ; deste segue com azimute de 212°52'18,99" por uma distância de 0,99m, até o ponto **P204**, de coordenadas **N 9.719.606,30m** e **E 584.195,92m** ; deste segue com azimute de 214°40'52,20" por uma distância de 1,03m, até o ponto **P205**, de coordenadas **N 9.719.605,45m** e **E 584.195,34m** ; deste segue com azimute de 216°18'27,76" por uma distância de 1,05m, até o ponto **P206**, de coordenadas **N 9.719.604,60m** e **E 584.194,71m** ; deste segue com azimute de 217°47'58,90" por uma distância de 1,05m, até o ponto **P207**, de coordenadas **N 9.719.603,77m** e **E 584.194,07m** ; deste segue com azimute de 218°56'59,77" por uma distância de 1,05m, até o ponto **P208**, de coordenadas **N 9.719.602,96m** e **E 584.193,41m** ; deste segue com azimute de 219°42'20,46" por uma distância de 1,67m, até o ponto **P209**, de coordenadas **N 9.719.601,67m** e **E 584.192,34m** ; deste segue com azimute de 221°03'27,62" por uma distância de 1,91m, até o ponto **P210**, de coordenadas **N 9.719.600,23m** e **E 584.191,09m** ; deste segue com azimute de 224°16'08,62" por uma distância de 1,33m, até o ponto **P211**, de coordenadas **N 9.719.599,28m** e **E 584.190,16m** ; deste segue com azimute de 225°33'32,70" por uma distância de 0,89m, até o ponto **P212**, de coordenadas **N 9.719.598,66m** e **E 584.189,53m** ; deste segue com azimute de 225°57'34,56" por uma distância de 0,88m, até o ponto **P213**, de coordenadas **N 9.719.598,05m** e **E 584.188,89m** ; deste segue com azimute de 225°38'26,86" por uma distância de 0,89m, até o ponto **P214**, de coordenadas **N 9.719.597,42m** e **E 584.188,25m** ; deste segue com azimute de 225°28'38,38" por uma distância de 1,66m, até o ponto **P215**, de coordenadas **N 9.719.596,26m** e **E 584.187,07m** ; deste segue com azimute de 226°11'30,76" por uma distância de 1,96m, até o ponto **P216**, de coordenadas **N 9.719.594,90m** e **E 584.185,66m** ; deste segue com azimute de 229°16'42,25" por uma distância de 1,42m, até o ponto **P217**, de coordenadas **N 9.719.593,98m** e **E 584.184,58m** ; deste segue com azimute de 232°09'02,98" por uma distância de 0,96m, até o ponto **P218**, de coordenadas **N 9.719.593,39m** e **E 584.183,82m** ; deste segue com azimute de 234°54'57,25" por uma distância de 0,94m, até o ponto **P219**, de coordenadas **N 9.719.592,85m** e **E 584.183,06m** ; deste segue com azimute de 236°48'23,77" por uma distância de 0,98m, até o ponto **P220**, de coordenadas **N 9.719.592,31m** e **E 584.182,24m** ; deste segue com azimute de 237°41'21,81" por uma distância de 1,06m, até o ponto **P221**, de coordenadas **N 9.719.591,75m** e **E 584.181,34m** ; deste segue com azimute de 238°00'50,17" por uma distância de 1,13m, até o ponto **P222**, de coordenadas **N 9.719.591,15m** e **E 584.180,38m** ; deste segue com azimute de 237°58'31,26" por uma distância de 1,17m, até o ponto **P223**, de coordenadas **N 9.719.590,53m** e **E 584.179,39m** ; deste segue com azimute de 237°39'47,71" por uma distância de 1,18m, até o ponto **P224**, de coordenadas **N 9.719.589,90m** e **E 584.178,39m** ; deste segue com azimute de 237°17'38,79" por uma distância de 1,16m, até o ponto **P225**, de coordenadas **N 9.719.589,27m** e **E 584.177,41m** ; deste segue com azimute de 236°53'58,68" por uma distância de 1,12m, até o ponto **P226**, de coordenadas **N 9.719.588,66m** e **E 584.176,48m** ; deste segue com azimute de 236°36'10,34" por uma distância de 1,82m, até o ponto **P227**, de coordenadas **N 9.719.587,65m** e **E 584.174,95m** ; deste segue com azimute de 238°33'25,57" por uma distância de 1,19m, até o ponto **P228**, de coordenadas **N 9.719.587,03m** e **E 584.173,93m** ; deste segue com azimute de 240°54'45,24" por uma distância de 0,93m, até o ponto **P229**, de coordenadas **N 9.719.586,57m** e **E 584.173,12m** ; deste segue com azimute de 243°01'49,03" por uma distância de 0,93m, até o ponto **P230**, de coordenadas **N 9.719.586,15m** e **E 584.172,29m** ; deste segue com azimute de 244°29'06,96" por uma distância de 0,96m, até o ponto **P231**, de coordenadas **N 9.719.585,74m** e **E 584.171,42m** ; deste segue com azimute de 245°18'10,18" por uma distância de 1,00m, até o ponto **P232**, de coordenadas **N 9.719.585,32m** e **E 584.170,51m** ; deste segue com azimute de 245°52'52,87" por uma distância de 1,02m, até o ponto **P233**, de coordenadas **N 9.719.584,90m** e **E 584.169,58m** ; deste segue com azimute de 246°22'54,08" por uma distância de 1,48m, até o ponto **P234**, de coordenadas **N 9.719.584,31m** e **E 584.168,22m** ; deste segue com azimute de 247°24'14,71" por uma distância de 1,80m, até o ponto **P235**, de coordenadas **N 9.719.583,62m** e **E 584.166,56m** ; deste segue com azimute de 248°30'15,98" por uma distância de 1,87m, até o ponto **P236**, de coordenadas **N 9.719.582,93m** e **E 584.164,81m** ; deste segue com azimute de 250°20'43,06" por uma distância de 1,75m, até o ponto **P237**, de coordenadas **N 9.719.582,34m** e **E 584.163,17m** ; deste segue com azimute de 253°23'55,72" por uma distância de 1,29m, até o ponto **P238**, de coordenadas **N 9.719.581,97m** e **E 584.161,92m** ; deste segue com azimute de 255°03'49,78" por uma distância de 0,93m, até o ponto **P239**, de coordenadas **N 9.719.581,73m** e **E 584.161,03m** ; deste segue com azimute de 256°37'35,16" por uma distância de 1,56m, até o ponto **P240**, de coordenadas **N 9.719.581,37m** e **E 584.159,51m** ; deste segue com azimute de 260°42'46,51" por uma distância de 1,73m, até o ponto **P241**, de coordenadas **N 9.719.581,09m** e **E 584.157,80m** ; deste segue com azimute de 269°37'15,87" por uma distância de 1,42m, até o ponto **P242**, de coordenadas **N 9.719.581,08m** e **E**



PREFEITURA DE SÃO LUÍS

SECRETARIA MUNICIPAL DE GOVERNO

MINUTA DE ANTEPROJETO DE LEI Nº _____ DE _____ DE 2019

584.156,38m ; deste segue com azimute de 294°02'13,39" por uma distância de 1,05m, até o ponto **P243**, de coordenadas **N 9.719.581,51m** e **E 584.155,42m** ; deste segue com azimute de 319°32'42,45" por uma distância de 0,93m, até o ponto **P244**, de coordenadas **N 9.719.582,22m** e **E 584.154,82m** ; deste segue com azimute de 334°02'06,74" por uma distância de 0,86m, até o ponto **P245**, de coordenadas **N 9.719.582,99m** e **E 584.154,44m** ; deste segue com azimute de 333°25'56,92" por uma distância de 0,99m, até o ponto **P246**, de coordenadas **N 9.719.583,88m** e **E 584.154,00m** ; deste segue com azimute de 330°55'21,32" por uma distância de 1,68m, até o ponto **P247**, de coordenadas **N 9.719.585,34m** e **E 584.153,18m** ; deste segue com azimute de 328°52'58,58" por uma distância de 2,51m, até o ponto **P248**, de coordenadas **N 9.719.587,49m** e **E 584.151,89m** ; deste segue com azimute de 327°05'23,15" por uma distância de 2,86m, até o ponto **P249**, de coordenadas **N 9.719.589,90m** e **E 584.150,33m** ; deste segue com azimute de 324°18'29,74" por uma distância de 2,59m, até o ponto **P250**, de coordenadas **N 9.719.592,00m** e **E 584.148,82m** ; deste segue com azimute de 318°17'02,44" por uma distância de 1,85m, até o ponto **P251**, de coordenadas **N 9.719.593,38m** e **E 584.147,59m** ; deste segue com azimute de 308°25'11,64" por uma distância de 1,29m, até o ponto **P252**, de coordenadas **N 9.719.594,18m** e **E 584.146,58m** ; deste segue com azimute de 298°37'53,46" por uma distância de 1,04m, até o ponto **P253**, de coordenadas **N 9.719.594,68m** e **E 584.145,67m** ; deste segue com azimute de 294°56'05,23" por uma distância de 1,03m, até o ponto **P254**, de coordenadas **N 9.719.595,11m** e **E 584.144,74m** ; deste segue com azimute de 292°47'20,70" por uma distância de 1,06m, até o ponto **P255**, de coordenadas **N 9.719.595,52m** e **E 584.143,76m** ; deste segue com azimute de 290°26'03,53" por uma distância de 1,10m, até o ponto **P256**, de coordenadas **N 9.719.595,90m** e **E 584.142,73m** ; deste segue com azimute de 288°06'40,68" por uma distância de 1,14m, até o ponto **P257**, de coordenadas **N 9.719.596,26m** e **E 584.141,65m** ; deste segue com azimute de 286°27'50,91" por uma distância de 1,16m, até o ponto **P258**, de coordenadas **N 9.719.596,59m** e **E 584.140,53m** ; deste segue com azimute de 285°31'14,56" por uma distância de 1,16m, até o ponto **P259**, de coordenadas **N 9.719.596,90m** e **E 584.139,41m** ; deste segue com azimute de 285°10'02,89" por uma distância de 1,13m, até o ponto **P260**, de coordenadas **N 9.719.597,19m** e **E 584.138,32m** ; deste segue com azimute de 285°12'16,14" por uma distância de 1,75m, até o ponto **P261**, de coordenadas **N 9.719.597,65m** e **E 584.136,63m** ; deste segue com azimute de 286°18'34,97" por uma distância de 1,39m, até o ponto **P262**, de coordenadas **N 9.719.598,04m** e **E 584.135,30m** ; deste segue com azimute de 286°42'04,62" por uma distância de 0,97m, até o ponto **P263**, de coordenadas **N 9.719.598,32m** e **E 584.134,37m** ; deste segue com azimute de 286°34'59,16" por uma distância de 0,94m, até o ponto **P264**, de coordenadas **N 9.719.598,59m** e **E 584.133,47m** ; deste segue com azimute de 285°53'57,60" por uma distância de 0,92m, até o ponto **P265**, de coordenadas **N 9.719.598,84m** e **E 584.132,58m** ; deste segue com azimute de 284°35'11,64" por uma distância de 0,93m, até o ponto **P266**, de coordenadas **N 9.719.599,08m** e **E 584.131,68m** ; deste segue com azimute de 282°42'27,01" por uma distância de 0,95m, até o ponto **P267**, de coordenadas **N 9.719.599,29m** e **E 584.130,76m** ; deste segue com azimute de 280°35'32,02" por uma distância de 0,98m, até o ponto **P268**, de coordenadas **N 9.719.599,47m** e **E 584.129,80m** ; deste segue com azimute de 279°00'00,68" por uma distância de 0,99m, até o ponto **P269**, de coordenadas **N 9.719.599,62m** e **E 584.128,82m** ; deste segue com azimute de 277°57'47,07" por uma distância de 0,96m, até o ponto **P270**, de coordenadas **N 9.719.599,75m** e **E 584.127,87m** ; deste segue com azimute de 277°23'10,20" por uma distância de 0,90m, até o ponto **P271**, de coordenadas **N 9.719.599,87m** e **E 584.126,98m** ; deste segue com azimute de 277°12'26,55" por uma distância de 1,49m, até o ponto **P272**, de coordenadas **N 9.719.600,06m** e **E 584.125,50m** ; deste segue com azimute de 278°13'26,68" por uma distância de 1,57m, até o ponto **P273**, de coordenadas **N 9.719.600,28m** e **E 584.123,95m** ; deste segue com azimute de 281°26'54,94" por uma distância de 1,34m, até o ponto **P274**, de coordenadas **N 9.719.600,55m** e **E 584.122,63m** ; deste segue com azimute de 283°25'13,95" por uma distância de 1,05m, até o ponto **P275**, de coordenadas **N 9.719.600,79m** e **E 584.121,62m** ; deste segue com azimute de 285°13'01,42" por uma distância de 1,10m, até o ponto **P276**, de coordenadas **N 9.719.601,08m** e **E 584.120,56m** ; deste segue com azimute de 287°00'50,65" por uma distância de 1,10m, até o ponto **P277**, de coordenadas **N 9.719.601,40m** e **E 584.119,50m** ; deste segue com azimute de 288°49'56,09" por uma distância de 1,07m, até o ponto **P278**, de coordenadas **N 9.719.601,75m** e **E 584.118,49m** ; deste segue com azimute de 289°51'33,72" por uma distância de 1,04m, até o ponto **P279**, de coordenadas **N 9.719.602,10m** e **E 584.117,52m** ; deste segue com azimute de 289°45'32,38" por uma distância de 1,01m, até o ponto **P280**, de coordenadas **N 9.719.602,44m** e **E 584.116,56m** ; deste segue com azimute de 285°12'06,94" por uma distância de 1,02m, até o ponto **P281**, de coordenadas **N 9.719.602,71m** e **E 584.115,58m** ; deste segue com azimute de 266°19'28,32" por uma distância de 1,19m, até o ponto **P282**, de coordenadas **N 9.719.602,63m** e **E 584.114,40m** ; deste segue com azimute de 245°17'56,71" por uma distância de 1,76m, até o ponto **P283**, de coordenadas **N 9.719.601,89m** e **E 584.112,80m** ; deste segue com azimute de 233°24'33,37" por uma distância de 2,62m, até o ponto **P284**, de coordenadas **N 9.719.600,33m** e **E 584.110,69m** ; deste segue com azimute de 228°39'22,49" por uma distância de 2,93m, até o ponto **P285**, de



PREFEITURA DE SÃO LUÍS

SECRETARIA MUNICIPAL DE GOVERNO

MINUTA DE ANTEPROJETO DE LEI Nº _____ DE _____ DE 2019

coordenadas N 9.719.598,40m e E 584.108,49m ; deste segue com azimute de 226°03'41,99" por uma distância de 2,48m, até o ponto **P286**, de coordenadas N 9.719.596,68m e E 584.106,71m ; deste segue com azimute de 223°10'03,44" por uma distância de 1,44m, até o ponto **P287**, de coordenadas N 9.719.595,63m e E 584.105,72m ; deste segue com azimute de 215°17'10,28" por uma distância de 0,65m, até o ponto **P288**, de coordenadas N 9.719.595,10m e E 584.105,35m ; deste segue com azimute de 196°37'10,52" por uma distância de 0,31m, até o ponto **P289**, de coordenadas N 9.719.594,80m e E 584.105,26m ; deste segue com azimute de 194°01'08,12" por uma distância de 0,48m, até o ponto **P290**, de coordenadas N 9.719.594,33m e E 584.105,14m ; deste segue com azimute de 200°16'13,16" por uma distância de 1,04m, até o ponto **P291**, de coordenadas N 9.719.593,36m e E 584.104,78m ; deste segue com azimute de 203°43'39,97" por uma distância de 1,63m, até o ponto **P292**, de coordenadas N 9.719.591,87m e E 584.104,13m ; deste segue com azimute de 221°14'12,10" por uma distância de 0,94m, até o ponto **P293**, de coordenadas N 9.719.591,16m e E 584.103,51m ; deste segue com azimute de 236°47'42,53" por uma distância de 1,07m, até o ponto **P294**, de coordenadas N 9.719.590,58m e E 584.102,62m ; deste segue com azimute de 238°10'34,09" por uma distância de 0,85m, até o ponto **P295**, de coordenadas N 9.719.590,13m e E 584.101,90m ; deste segue com azimute de 237°03'12,53" por uma distância de 0,91m, até o ponto **P296**, de coordenadas N 9.719.589,63m e E 584.101,13m ; deste segue com azimute de 233°26'25,48" por uma distância de 0,93m, até o ponto **P297**, de coordenadas N 9.719.589,08m e E 584.100,38m ; deste segue com azimute de 226°26'00,26" por uma distância de 0,99m, até o ponto **P298**, de coordenadas N 9.719.588,40m e E 584.099,67m ; deste segue com azimute de 217°28'19,06" por uma distância de 1,12m, até o ponto **P299**, de coordenadas N 9.719.587,51m e E 584.098,98m ; deste segue com azimute de 209°25'42,98" por uma distância de 1,30m, até o ponto **P300**, de coordenadas N 9.719.586,37m e E 584.098,34m ; deste segue com azimute de 204°31'17,67" por uma distância de 1,32m, até o ponto **P301**, de coordenadas N 9.719.585,17m e E 584.097,79m ; deste segue com azimute de 201°01'01,13" por uma distância de 1,13m, até o ponto **P302**, de coordenadas N 9.719.584,11m e E 584.097,39m ; deste segue com azimute de 196°37'22,76" por uma distância de 0,79m, até o ponto **P303**, de coordenadas N 9.719.583,35m e E 584.097,16m ; deste segue com azimute de 188°19'16,02" por uma distância de 0,61m, até o ponto **P304**, de coordenadas N 9.719.582,75m e E 584.097,07m ; deste segue com azimute de 180°46'26,41" por uma distância de 0,66m, até o ponto **P305**, de coordenadas N 9.719.582,09m e E 584.097,06m ; deste segue com azimute de 178°36'10,90" por uma distância de 0,87m, até o ponto **P306**, de coordenadas N 9.719.581,22m e E 584.097,09m ; deste segue com azimute de 177°37'25,05" por uma distância de 1,03m, até o ponto **P307**, de coordenadas N 9.719.580,19m e E 584.097,13m ; deste segue com azimute de 176°31'25,29" por uma distância de 1,09m, até o ponto **P308**, de coordenadas N 9.719.579,10m e E 584.097,20m ; deste segue com azimute de 175°16'10,53" por uma distância de 1,06m, até o ponto **P309**, de coordenadas N 9.719.578,04m e E 584.097,28m ; deste segue com azimute de 174°47'22,05" por uma distância de 1,75m, até o ponto **P310**, de coordenadas N 9.719.576,30m e E 584.097,44m ; deste segue com azimute de 177°18'42,24" por uma distância de 1,81m, até o ponto **P311**, de coordenadas N 9.719.574,49m e E 584.097,53m ; deste segue com azimute de 184°15'21,03" por uma distância de 1,38m, até o ponto **P312**, de coordenadas N 9.719.573,12m e E 584.097,42m ; deste segue com azimute de 188°59'48,11" por uma distância de 0,97m, até o ponto **P313**, de coordenadas N 9.719.572,16m e E 584.097,27m ; deste segue com azimute de 193°19'57,90" por uma distância de 0,98m, até o ponto **P314**, de coordenadas N 9.719.571,21m e E 584.097,05m ; deste segue com azimute de 197°00'03,93" por uma distância de 1,51m, até o ponto **P315**, de coordenadas N 9.719.569,76m e E 584.096,61m ; deste segue com azimute de 203°55'04,90" por uma distância de 1,97m, até o ponto **P316**, de coordenadas N 9.719.567,96m e E 584.095,81m ; deste segue com azimute de 213°32'29,96" por uma distância de 1,40m, até o ponto **P317**, de coordenadas N 9.719.566,79m e E 584.095,03m ; deste segue com azimute de 218°12'58,50" por uma distância de 0,94m, até o ponto **P318**, de coordenadas N 9.719.566,06m e E 584.094,45m ; deste segue com azimute de 222°00'57,40" por uma distância de 0,94m, até o ponto **P319**, de coordenadas N 9.719.565,36m e E 584.093,82m ; deste segue com azimute de 224°51'40,58" por uma distância de 0,94m, até o ponto **P320**, de coordenadas N 9.719.564,70m e E 584.093,16m ; deste segue com azimute de 226°39'10,94" por uma distância de 0,94m, até o ponto **P321**, de coordenadas N 9.719.564,05m e E 584.092,48m ; deste segue com azimute de 227°22'01,06" por uma distância de 0,95m, até o ponto **P322**, de coordenadas N 9.719.563,41m e E 584.091,78m ; deste segue com azimute de 227°14'34,77" por uma distância de 0,96m, até o ponto **P323**, de coordenadas N 9.719.562,76m e E 584.091,08m ; deste segue com azimute de 227°10'51,23" por uma distância de 1,66m, até o ponto **P324**, de coordenadas N 9.719.561,63m e E 584.089,86m ; deste segue com azimute de 227°50'03,39" por uma distância de 1,96m, até o ponto **P325**, de coordenadas N 9.719.560,31m e E 584.088,40m ; deste segue com azimute de 229°23'56,64" por uma distância de 1,45m, até o ponto **P326**, de coordenadas N 9.719.559,37m e E 584.087,31m ; deste segue com azimute de 230°36'14,57" por uma distância de 0,97m, até o ponto **P327**, de coordenadas N 9.719.558,76m e E 584.086,56m ; deste segue com azimute de 231°47'45,17" por uma distância de



PREFEITURA DE SÃO LUÍS

SECRETARIA MUNICIPAL DE GOVERNO

MINUTA DE ANTEPROJETO DE LEI Nº _____ DE _____ DE 2019

0,96m, até o ponto **P328**, de coordenadas **N 9.719.558,16m** e **E 584.085,81m** ; deste segue com azimute de **232°43'24,76"** por uma distância de 1,01m, até o ponto **P329**, de coordenadas **N 9.719.557,55m** e **E 584.085,00m** ; deste segue com azimute de **232°22'22,67"** por uma distância de 1,12m, até o ponto **P330**, de coordenadas **N 9.719.556,87m** e **E 584.084,12m** ; deste segue com azimute de **228°07'57,92"** por uma distância de 1,34m, até o ponto **P331**, de coordenadas **N 9.719.555,98m** e **E 584.083,12m** ; deste segue com azimute de **221°51'22,97"** por uma distância de 1,69m, até o ponto **P332**, de coordenadas **N 9.719.554,72m** e **E 584.082,00m** ; deste segue com azimute de **216°43'26,34"** por uma distância de 2,16m, até o ponto **P333**, de coordenadas **N 9.719.552,99m** e **E 584.080,70m** ; deste segue com azimute de **215°58'41,09"** por uma distância de 2,67m, até o ponto **P334**, de coordenadas **N 9.719.550,83m** e **E 584.079,14m** ; deste segue com azimute de **218°16'02,54"** por uma distância de 3,16m, até o ponto **P335**, de coordenadas **N 9.719.548,34m** e **E 584.077,18m** ; deste segue com azimute de **221°28'39,61"** por uma distância de 3,57m, até o ponto **P336**, de coordenadas **N 9.719.545,67m** e **E 584.074,81m** ; deste segue com azimute de **222°20'03,63"** por uma distância de 3,51m, até o ponto **P337**, de coordenadas **N 9.719.543,08m** e **E 584.072,45m** ; deste segue com azimute de **219°57'36,33"** por uma distância de 2,86m, até o ponto **P338**, de coordenadas **N 9.719.540,88m** e **E 584.070,61m** ; deste segue com azimute de **210°52'34,53"** por uma distância de 1,84m, até o ponto **P339**, de coordenadas **N 9.719.539,31m** e **E 584.069,67m** ; deste segue com azimute de **192°50'17,12"** por uma distância de 1,14m, até o ponto **P340**, de coordenadas **N 9.719.538,19m** e **E 584.069,42m** ; deste segue com azimute de **174°38'29,28"** por uma distância de 0,90m, até o ponto **P341**, de coordenadas **N 9.719.537,30m** e **E 584.069,50m** ; deste segue com azimute de **171°47'42,63"** por uma distância de 1,39m, até o ponto **P342**, de coordenadas **N 9.719.535,92m** e **E 584.069,70m** ; deste segue com azimute de **175°13'33,76"** por uma distância de 1,32m, até o ponto **P343**, de coordenadas **N 9.719.534,60m** e **E 584.069,81m** ; deste segue com azimute de **177°24'34,81"** por uma distância de 0,92m, até o ponto **P344**, de coordenadas **N 9.719.533,69m** e **E 584.069,85m** ; deste segue com azimute de **179°24'22,04"** por uma distância de 0,92m, até o ponto **P345**, de coordenadas **N 9.719.532,77m** e **E 584.069,86m** ; deste segue com azimute de **181°03'46,76"** por uma distância de 0,93m, até o ponto **P346**, de coordenadas **N 9.719.531,84m** e **E 584.069,84m** ; deste segue com azimute de **182°21'49,37"** por uma distância de 0,94m, até o ponto **P347**, de coordenadas **N 9.719.530,89m** e **E 584.069,80m** ; deste segue com azimute de **183°19'32,31"** por uma distância de 0,94m, até o ponto **P348**, de coordenadas **N 9.719.529,95m** e **E 584.069,75m** ; deste segue com azimute de **183°59'32,47"** por uma distância de 1,42m, até o ponto **P349**, de coordenadas **N 9.719.528,53m** e **E 584.069,65m** ; deste segue com azimute de **185°00'22,15"** por uma distância de 1,78m, até o ponto **P350**, de coordenadas **N 9.719.526,76m** e **E 584.069,49m** ; deste segue com azimute de **186°27'41,75"** por uma distância de 1,80m, até o ponto **P351**, de coordenadas **N 9.719.524,96m** e **E 584.069,29m** ; deste segue com azimute de **188°01'54,34"** por uma distância de 2,03m, até o ponto **P352**, de coordenadas **N 9.719.522,95m** e **E 584.069,01m** ; deste segue com azimute de **190°48'47,01"** por uma distância de 1,84m, até o ponto **P353**, de coordenadas **N 9.719.521,15m** e **E 584.068,66m** ; deste segue com azimute de **197°23'55,13"** por uma distância de 1,38m, até o ponto **P354**, de coordenadas **N 9.719.519,84m** e **E 584.068,25m** ; deste segue com azimute de **201°22'52,74"** por uma distância de 0,99m, até o ponto **P355**, de coordenadas **N 9.719.518,92m** e **E 584.067,89m** ; deste segue com azimute de **205°11'38,19"** por uma distância de 1,04m, até o ponto **P356**, de coordenadas **N 9.719.517,98m** e **E 584.067,45m** ; deste segue com azimute de **208°32'41,26"** por uma distância de 1,10m, até o ponto **P357**, de coordenadas **N 9.719.517,01m** e **E 584.066,92m** ; deste segue com azimute de **211°13'04,33"** por uma distância de 1,15m, até o ponto **P358**, de coordenadas **N 9.719.516,03m** e **E 584.066,33m** ; deste segue com azimute de **213°26'15,97"** por uma distância de 1,15m, até o ponto **P359**, de coordenadas **N 9.719.515,07m** e **E 584.065,69m** ; deste segue com azimute de **215°30'23,67"** por uma distância de 1,12m, até o ponto **P360**, de coordenadas **N 9.719.514,15m** e **E 584.065,04m** ; deste segue com azimute de **217°54'33,83"** por uma distância de 1,63m, até o ponto **P361**, de coordenadas **N 9.719.512,86m** e **E 584.064,04m** ; deste segue com azimute de **224°33'30,07"** por uma distância de 1,40m, até o ponto **P362**, de coordenadas **N 9.719.511,87m** e **E 584.063,06m** ; deste segue com azimute de **227°54'19,94"** por uma distância de 0,90m, até o ponto **P363**, de coordenadas **N 9.719.511,26m** e **E 584.062,39m** ; deste segue com azimute de **230°17'59,16"** por uma distância de 0,89m, até o ponto **P364**, de coordenadas **N 9.719.510,70m** e **E 584.061,71m** ; deste segue com azimute de **231°38'52,84"** por uma distância de 1,36m, até o ponto **P365**, de coordenadas **N 9.719.509,85m** e **E 584.060,64m** ; deste segue com azimute de **234°12'45,18"** por uma distância de 1,72m, até o ponto **P366**, de coordenadas **N 9.719.508,85m** e **E 584.059,24m** ; deste segue com azimute de **252°45'11,71"** por uma distância de 0,88m, até o ponto **P367**, de coordenadas **N 9.719.508,59m** e **E 584.058,41m** ; deste segue com azimute de **263°16'01,22"** por uma distância de 1,54m, até o ponto **P368**, de coordenadas **N 9.719.508,41m** e **E 584.056,88m** ; deste segue com azimute de **293°55'41,89"** por uma distância de 0,99m, até o ponto **P369**, de coordenadas **N 9.719.508,81m** e **E 584.055,97m** ; deste segue com azimute de **303°12'09,51"** por uma distância de 1,35m, até o ponto **P370**, de coordenadas **N 9.719.509,55m** e **E 584.054,84m** ; deste segue com azimute de



PREFEITURA DE SÃO LUÍS

SECRETARIA MUNICIPAL DE GOVERNO

MINUTA DE ANTEPROJETO DE LEI Nº _____ DE _____ DE 2019

316°37'25,37" por uma distância de 0,98m, até o ponto **P371**, de coordenadas **N 9.719.510,26m** e **E 584.054,17m** ; deste segue com azimute de 324°45'00,69" por uma distância de 1,17m, até o ponto **P372**, de coordenadas **N 9.719.511,21m** e **E 584.053,50m** ; deste segue com azimute de 329°34'19,82" por uma distância de 1,12m, até o ponto **P373**, de coordenadas **N 9.719.512,18m** e **E 584.052,93m** ; deste segue com azimute de 331°36'15,42" por uma distância de 0,88m, até o ponto **P374**, de coordenadas **N 9.719.512,95m** e **E 584.052,51m** ; deste segue com azimute de 333°02'58,76" por uma distância de 0,95m, até o ponto **P375**, de coordenadas **N 9.719.513,80m** e **E 584.052,08m** ; deste segue com azimute de 334°03'34,40" por uma distância de 1,00m, até o ponto **P376**, de coordenadas **N 9.719.514,69m** e **E 584.051,64m** ; deste segue com azimute de 334°46'02,59" por uma distância de 1,01m, até o ponto **P377**, de coordenadas **N 9.719.515,61m** e **E 584.051,21m** ; deste segue com azimute de 335°09'22,48" por uma distância de 1,00m, até o ponto **P378**, de coordenadas **N 9.719.516,52m** e **E 584.050,79m** ; deste segue com azimute de 335°13'10,45" por uma distância de 0,98m, até o ponto **P379**, de coordenadas **N 9.719.517,41m** e **E 584.050,38m** ; deste segue com azimute de 334°51'46,45" por uma distância de 0,94m, até o ponto **P380**, de coordenadas **N 9.719.518,26m** e **E 584.049,98m** ; deste segue com azimute de 333°41'30,51" por uma distância de 0,89m, até o ponto **P381**, de coordenadas **N 9.719.519,06m** e **E 584.049,58m** ; deste segue com azimute de 331°24'08,77" por uma distância de 0,82m, até o ponto **P382**, de coordenadas **N 9.719.519,78m** e **E 584.049,19m** ; deste segue com azimute de 322°22'07,83" por uma distância de 0,80m, até o ponto **P383**, de coordenadas **N 9.719.520,42m** e **E 584.048,70m** ; deste segue com azimute de 297°52'04,64" por uma distância de 1,17m, até o ponto **P384**, de coordenadas **N 9.719.520,96m** e **E 584.047,67m** ; deste segue com azimute de 282°22'05,33" por uma distância de 2,16m, até o ponto **P385**, de coordenadas **N 9.719.521,42m** e **E 584.045,56m** ; deste segue com azimute de 276°05'29,41" por uma distância de 3,48m, até o ponto **P386**, de coordenadas **N 9.719.521,79m** e **E 584.042,10m** ; deste segue com azimute de 272°48'14,35" por uma distância de 4,04m, até o ponto **P387**, de coordenadas **N 9.719.521,99m** e **E 584.038,07m** ; deste segue com azimute de 268°51'44,50" por uma distância de 3,55m, até o ponto **P388**, de coordenadas **N 9.719.521,92m** e **E 584.034,51m** ; deste segue com azimute de 260°08'41,71" por uma distância de 2,32m, até o ponto **P389**, de coordenadas **N 9.719.521,52m** e **E 584.032,23m** ; deste segue com azimute de 243°19'46,61" por uma distância de 1,40m, até o ponto **P390**, de coordenadas **N 9.719.520,90m** e **E 584.030,98m** ; deste segue com azimute de 224°29'26,44" por uma distância de 1,02m, até o ponto **P391**, de coordenadas **N 9.719.520,17m** e **E 584.030,27m** ; deste segue com azimute de 219°41'26,46" por uma distância de 1,78m, até o ponto **P392**, de coordenadas **N 9.719.518,80m** e **E 584.029,13m** ; deste segue com azimute de 220°25'41,11" por uma distância de 1,04m, até o ponto **P393**, de coordenadas **N 9.719.518,01m** e **E 584.028,46m** ; deste segue com azimute de 221°18'19,86" por uma distância de 1,03m, até o ponto **P394**, de coordenadas **N 9.719.517,24m** e **E 584.027,78m** ; deste segue com azimute de 221°19'04,55" por uma distância de 1,08m, até o ponto **P395**, de coordenadas **N 9.719.516,42m** e **E 584.027,06m** ; deste segue com azimute de 220°21'11,04" por uma distância de 1,12m, até o ponto **P396**, de coordenadas **N 9.719.515,57m** e **E 584.026,34m** ; deste segue com azimute de 218°41'11,61" por uma distância de 1,14m, até o ponto **P397**, de coordenadas **N 9.719.514,67m** e **E 584.025,62m** ; deste segue com azimute de 217°09'45,34" por uma distância de 1,15m, até o ponto **P398**, de coordenadas **N 9.719.513,76m** e **E 584.024,93m** ; deste segue com azimute de 215°55'20,31" por uma distância de 1,12m, até o ponto **P399**, de coordenadas **N 9.719.512,85m** e **E 584.024,27m** ; deste segue com azimute de 214°58'33,56" por uma distância de 1,09m, até o ponto **P400**, de coordenadas **N 9.719.511,96m** e **E 584.023,65m** ; deste segue com azimute de 214°35'25,30" por uma distância de 1,78m, até o ponto **P401**, de coordenadas **N 9.719.510,49m** e **E 584.022,64m** ; deste segue com azimute de 215°54'48,59" por uma distância de 1,59m, até o ponto **P402**, de coordenadas **N 9.719.509,20m** e **E 584.021,70m** ; deste segue com azimute de 218°34'04,65" por uma distância de 1,64m, até o ponto **P403**, de coordenadas **N 9.719.507,92m** e **E 584.020,68m** ; deste segue com azimute de 233°05'56,08" por uma distância de 1,01m, até o ponto **P404**, de coordenadas **N 9.719.507,31m** e **E 584.019,87m** ; deste segue com azimute de 244°21'15,11" por uma distância de 1,17m, até o ponto **P405**, de coordenadas **N 9.719.506,80m** e **E 584.018,81m** ; deste segue com azimute de 259°00'08,85" por uma distância de 1,09m, até o ponto **P406**, de coordenadas **N 9.719.506,59m** e **E 584.017,74m** ; deste segue com azimute de 261°24'48,39" por uma distância de 0,80m, até o ponto **P407**, de coordenadas **N 9.719.506,47m** e **E 584.016,95m** ; deste segue com azimute de 258°52'47,34" por uma distância de 0,83m, até o ponto **P408**, de coordenadas **N 9.719.506,32m** e **E 584.016,14m** ; deste segue com azimute de 252°51'19,21" por uma distância de 0,84m, até o ponto **P409**, de coordenadas **N 9.719.506,07m** e **E 584.015,34m** ; deste segue com azimute de 247°59'02,04" por uma distância de 0,85m, até o ponto **P410**, de coordenadas **N 9.719.505,75m** e **E 584.014,55m** ; deste segue com azimute de 245°22'31,96" por uma distância de 0,86m, até o ponto **P411**, de coordenadas **N 9.719.505,39m** e **E 584.013,77m** ; deste segue com azimute de 244°39'16,11" por uma distância de 1,66m, até o ponto **P412**, de coordenadas **N 9.719.504,68m** e **E 584.012,27m** ; deste segue com azimute de 245°21'00,28" por uma distância de 1,05m, até o ponto **P413**, de coordenadas **N 9.719.504,24m** e **E 584.011,32m**



PREFEITURA DE SÃO LUÍS

SECRETARIA MUNICIPAL DE GOVERNO

MINUTA DE ANTEPROJETO DE LEI Nº _____ DE _____ DE 2019

; deste segue com azimute de 246°15'33,64" por uma distância de 0,97m, até o ponto **P414**, de coordenadas N **9.719.503,85m** e E **584.010,43m** ; deste segue com azimute de 246°52'43,15" por uma distância de 0,99m, até o ponto **P415**, de coordenadas N **9.719.503,47m** e E **584.009,52m** ; deste segue com azimute de 247°06'56,11" por uma distância de 0,99m, até o ponto **P416**, de coordenadas N **9.719.503,08m** e E **584.008,61m** ; deste segue com azimute de 247°02'12,01" por uma distância de 0,98m, até o ponto **P417**, de coordenadas N **9.719.502,70m** e E **584.007,71m** ; deste segue com azimute de 246°49'56,17" por uma distância de 0,98m, até o ponto **P418**, de coordenadas N **9.719.502,32m** e E **584.006,81m** ; deste segue com azimute de 246°33'20,43" por uma distância de 0,98m, até o ponto **P419**, de coordenadas N **9.719.501,93m** e E **584.005,91m** ; deste segue com azimute de 246°18'21,12" por uma distância de 1,80m, até o ponto **P420**, de coordenadas N **9.719.501,20m** e E **584.004,26m** ; deste segue com azimute de 247°03'41,32" por uma distância de 1,76m, até o ponto **P421**, de coordenadas N **9.719.500,51m** e E **584.002,64m** ; deste segue com azimute de 249°48'49,33" por uma distância de 1,91m, até o ponto **P422**, de coordenadas N **9.719.499,85m** e E **584.000,84m** ; deste segue com azimute de 254°40'16,11" por uma distância de 1,93m, até o ponto **P423**, de coordenadas N **9.719.499,34m** e E **583.998,98m** ; deste segue com azimute de 262°01'08,04" por uma distância de 1,37m, até o ponto **P424**, de coordenadas N **9.719.499,15m** e E **583.997,63m** ; deste segue com azimute de 266°38'37,42" por uma distância de 0,92m, até o ponto **P425**, de coordenadas N **9.719.499,10m** e E **583.996,71m** ; deste segue com azimute de 270°41'44,28" por uma distância de 0,92m, até o ponto **P426**, de coordenadas N **9.719.499,11m** e E **583.995,79m** ; deste segue com azimute de 273°43'27,30" por uma distância de 0,92m, até o ponto **P427**, de coordenadas N **9.719.499,17m** e E **583.994,87m** ; deste segue com azimute de 275°31'36,46" por uma distância de 0,93m, até o ponto **P428**, de coordenadas N **9.719.499,26m** e E **583.993,94m** ; deste segue com azimute de 275°39'16,05" por uma distância de 0,90m, até o ponto **P429**, de coordenadas N **9.719.499,35m** e E **583.993,05m** ; deste segue com azimute de 273°46'22,98" por uma distância de 0,82m, até o ponto **P430**, de coordenadas N **9.719.499,40m** e E **583.992,23m** ; deste segue com azimute de 269°30'47,87" por uma distância de 0,70m, até o ponto **P431**, de coordenadas N **9.719.499,40m** e E **583.991,53m** ; deste segue com azimute de 264°33'24,72" por uma distância de 0,58m, até o ponto **P432**, de coordenadas N **9.719.499,34m** e E **583.990,95m** ; deste segue com azimute de 259°43'23,07" por uma distância de 0,48m, até o ponto **P433**, de coordenadas N **9.719.499,26m** e E **583.990,48m** ; deste segue com azimute de 254°45'42,36" por uma distância de 0,40m, até o ponto **P434**, de coordenadas N **9.719.499,15m** e E **583.990,09m** ; deste segue com azimute de 248°28'29,09" por uma distância de 0,40m, até o ponto **P435**, de coordenadas N **9.719.499,00m** e E **583.989,72m** ; deste segue com azimute de 243°43'24,97" por uma distância de 0,50m, até o ponto **P436**, de coordenadas N **9.719.498,78m** e E **583.989,27m** ; deste segue com azimute de 241°44'02,73" por uma distância de 0,66m, até o ponto **P437**, de coordenadas N **9.719.498,47m** e E **583.988,69m** ; deste segue com azimute de 241°10'44,58" por uma distância de 1,39m, até o ponto **P438**, de coordenadas N **9.719.497,80m** e E **583.987,48m** ; deste segue com azimute de 241°36'58,70" por uma distância de 1,13m, até o ponto **P439**, de coordenadas N **9.719.497,27m** e E **583.986,49m** ; deste segue com azimute de 240°41'25,64" por uma distância de 0,88m, até o ponto **P440**, de coordenadas N **9.719.496,84m** e E **583.985,72m** ; deste segue com azimute de 238°09'06,64" por uma distância de 0,87m, até o ponto **P441**, de coordenadas N **9.719.496,38m** e E **583.984,98m** ; deste segue com azimute de 234°29'42,23" por uma distância de 0,86m, até o ponto **P442**, de coordenadas N **9.719.495,88m** e E **583.984,28m** ; deste segue com azimute de 232°05'14,02" por uma distância de 0,87m, até o ponto **P443**, de coordenadas N **9.719.495,34m** e E **583.983,59m** ; deste segue com azimute de 231°35'07,63" por uma distância de 1,48m, até o ponto **P444**, de coordenadas N **9.719.494,42m** e E **583.982,43m** ; deste segue com azimute de 234°37'53,92" por uma distância de 1,31m, até o ponto **P445**, de coordenadas N **9.719.493,66m** e E **583.981,36m** ; deste segue com azimute de 237°09'17,70" por uma distância de 1,00m, até o ponto **P446**, de coordenadas N **9.719.493,12m** e E **583.980,53m** ; deste segue com azimute de 239°56'13,66" por uma distância de 1,02m, até o ponto **P447**, de coordenadas N **9.719.492,61m** e E **583.979,64m** ; deste segue com azimute de 241°45'57,00" por uma distância de 1,05m, até o ponto **P448**, de coordenadas N **9.719.492,12m** e E **583.978,72m** ; deste segue com azimute de 242°25'50,86" por uma distância de 1,06m, até o ponto **P449**, de coordenadas N **9.719.491,62m** e E **583.977,78m** ; deste segue com azimute de 242°07'55,13" por uma distância de 1,07m, até o ponto **P450**, de coordenadas N **9.719.491,13m** e E **583.976,83m** ; deste segue com azimute de 241°24'58,20" por uma distância de 1,06m, até o ponto **P451**, de coordenadas N **9.719.490,62m** e E **583.975,91m** ; deste segue com azimute de 240°21'58,07" por uma distância de 1,02m, até o ponto **P452**, de coordenadas N **9.719.490,11m** e E **583.975,02m** ; deste segue com azimute de 239°03'51,39" por uma distância de 0,97m, até o ponto **P453**, de coordenadas N **9.719.489,61m** e E **583.974,18m** ; deste segue com azimute de 238°12'05,33" por uma distância de 0,93m, até o ponto **P454**, de coordenadas N **9.719.489,12m** e E **583.973,39m** ; deste segue com azimute de 238°03'26,80" por uma distância de 0,90m, até o ponto **P455**, de coordenadas N **9.719.488,64m** e E **583.972,62m** ; deste segue com azimute de 238°24'25,86" por uma distância de 0,88m, até o ponto **P456**, de coordenadas N



PREFEITURA DE SÃO LUÍS

SECRETARIA MUNICIPAL DE GOVERNO

MINUTA DE ANTEPROJETO DE LEI Nº _____ DE _____ DE 2019

9.719.488,18m e E 583.971,87m ; deste segue com azimute de 238°02'16,48" por uma distância de 0,87m, até o ponto P457, de coordenadas N 9.719.487,72m e E 583.971,13m ; deste segue com azimute de 236°37'52,20" por uma distância de 0,88m, até o ponto P458, de coordenadas N 9.719.487,24m e E 583.970,40m ; deste segue com azimute de 233°34'48,95" por uma distância de 0,90m, até o ponto P459, de coordenadas N 9.719.486,70m e E 583.969,67m ; deste segue com azimute de 227°16'23,56" por uma distância de 1,02m, até o ponto P460, de coordenadas N 9.719.486,01m e E 583.968,92m ; deste segue com azimute de 219°52'59,13" por uma distância de 1,27m, até o ponto P461, de coordenadas N 9.719.485,03m e E 583.968,11m ; deste segue com azimute de 213°54'51,07" por uma distância de 1,59m, até o ponto P462, de coordenadas N 9.719.483,71m e E 583.967,22m ; deste segue com azimute de 209°52'14,81" por uma distância de 1,74m, até o ponto P463, de coordenadas N 9.719.482,21m e E 583.966,35m ; deste segue com azimute de 206°00'00,80" por uma distância de 1,64m, até o ponto P464, de coordenadas N 9.719.480,73m e E 583.965,63m ; deste segue com azimute de 200°49'25,42" por uma distância de 1,37m, até o ponto P465, de coordenadas N 9.719.479,45m e E 583.965,15m ; deste segue com azimute de 195°13'45,84" por uma distância de 1,16m, até o ponto P466, de coordenadas N 9.719.478,34m e E 583.964,84m ; deste segue com azimute de 191°16'45,76" por uma distância de 1,06m, até o ponto P467, de coordenadas N 9.719.477,30m e E 583.964,64m ; deste segue com azimute de 190°01'35,78" por uma distância de 1,05m, até o ponto P468, de coordenadas N 9.719.476,27m e E 583.964,46m ; deste segue com azimute de 189°34'13,58" por uma distância de 1,05m, até o ponto P469, de coordenadas N 9.719.475,23m e E 583.964,28m ; deste segue com azimute de 189°19'32,07" por uma distância de 1,06m, até o ponto P470, de coordenadas N 9.719.474,19m e E 583.964,11m ; deste segue com azimute de 189°13'19,93" por uma distância de 1,06m, até o ponto P471, de coordenadas N 9.719.473,14m e E 583.963,94m ; deste segue com azimute de 188°59'41,98" por uma distância de 1,05m, até o ponto P472, de coordenadas N 9.719.472,10m e E 583.963,77m ; deste segue com azimute de 188°34'10,30" por uma distância de 1,04m, até o ponto P473, de coordenadas N 9.719.471,07m e E 583.963,62m ; deste segue com azimute de 187°45'52,77" por uma distância de 1,03m, até o ponto P474, de coordenadas N 9.719.470,06m e E 583.963,48m ; deste segue com azimute de 185°56'10,79" por uma distância de 1,03m, até o ponto P475, de coordenadas N 9.719.469,03m e E 583.963,37m ; deste segue com azimute de 183°04'32,70" por uma distância de 1,07m, até o ponto P476, de coordenadas N 9.719.467,96m e E 583.963,32m ; deste segue com azimute de 179°58'04,45" por uma distância de 1,11m, até o ponto P477, de coordenadas N 9.719.466,85m e E 583.963,32m ; deste segue com azimute de 178°28'43,43" por uma distância de 1,93m, até o ponto P478, de coordenadas N 9.719.464,93m e E 583.963,37m ; deste segue com azimute de 181°37'17,83" por uma distância de 1,30m, até o ponto P479, de coordenadas N 9.719.463,63m e E 583.963,33m ; deste segue com azimute de 189°45'11,27" por uma distância de 1,24m, até o ponto P480, de coordenadas N 9.719.462,41m e E 583.963,12m ; deste segue com azimute de 205°14'20,93" por uma distância de 1,01m, até o ponto P481, de coordenadas N 9.719.461,50m e E 583.962,69m ; deste segue com azimute de 219°53'04,69" por uma distância de 0,70m, até o ponto P482, de coordenadas N 9.719.460,96m e E 583.962,24m ; deste segue com azimute de 216°51'35,39" por uma distância de 0,53m, até o ponto P483, de coordenadas N 9.719.460,53m e E 583.961,92m ; deste segue com azimute de 199°51'23,92" por uma distância de 1,05m, até o ponto P484, de coordenadas N 9.719.459,55m e E 583.961,57m ; deste segue com azimute de 189°30'40,68" por uma distância de 2,08m, até o ponto P485, de coordenadas N 9.719.457,49m e E 583.961,22m ; deste segue com azimute de 184°56'14,07" por uma distância de 3,38m, até o ponto P486, de coordenadas N 9.719.454,13m e E 583.960,93m ; deste segue com azimute de 183°14'09,13" por uma distância de 3,87m, até o ponto P487, de coordenadas N 9.719.450,27m e E 583.960,71m ; deste segue com azimute de 182°18'36,39" por uma distância de 3,27m, até o ponto P488, de coordenadas N 9.719.447,00m e E 583.960,58m ; deste segue com azimute de 181°16'54,30" por uma distância de 1,86m, até o ponto P489, de coordenadas N 9.719.445,14m e E 583.960,54m ; deste segue com azimute de 179°04'46,60" por uma distância de 0,74m, até o ponto P490, de coordenadas N 9.719.444,40m e E 583.960,55m ; deste segue com azimute de 173°32'41,03" por uma distância de 0,27m, até o ponto P491, de coordenadas N 9.719.444,13m e E 583.960,58m ; deste segue com azimute de 266°25'35,52" por uma distância de 1,15m, até o ponto P492, de coordenadas N 9.719.444,06m e E 583.959,43m ; deste segue com azimute de 268°17'54,64" por uma distância de 1,15m, até o ponto P493, de coordenadas N 9.719.444,03m e E 583.958,29m ; deste segue com azimute de 269°08'28,60" por uma distância de 1,02m, até o ponto P494, de coordenadas N 9.719.444,01m e E 583.957,26m ; deste segue com azimute de 268°47'41,23" por uma distância de 0,64m, até o ponto P495, de coordenadas N 9.719.444,00m e E 583.956,63m ; deste segue com azimute de 268°04'44,00" por uma distância de 0,73m, até o ponto P496, de coordenadas N 9.719.443,98m e E 583.955,89m ; deste segue com azimute de 267°08'25,28" por uma distância de 0,83m, até o ponto P497, de coordenadas N 9.719.443,93m e E 583.955,07m ; deste segue com azimute de 265°59'19,38" por uma distância de 0,90m, até o ponto P498, de coordenadas N 9.719.443,87m e E 583.954,17m ; deste segue com azimute de 264°40'51,99" por uma distância de 0,95m, até o



PREFEITURA DE SÃO LUÍS

SECRETARIA MUNICIPAL DE GOVERNO

MINUTA DE ANTEPROJETO DE LEI Nº _____ DE _____ DE 2019

ponto **P499**, de coordenadas **N 9.719.443,78m** e **E 583.953,22m** ; deste segue com azimute de $263^{\circ}28'18,63''$ por uma distância de 0,99m, até o ponto **P500**, de coordenadas **N 9.719.443,67m** e **E 583.952,25m** ; deste segue com azimute de $262^{\circ}21'17,99''$ por uma distância de 1,00m, até o ponto **P501**, de coordenadas **N 9.719.443,54m** e **E 583.951,25m** ; deste segue com azimute de $260^{\circ}51'33,78''$ por uma distância de 1,05m, até o ponto **P502**, de coordenadas **N 9.719.443,37m** e **E 583.950,22m** ; deste segue com azimute de $258^{\circ}16'03,02''$ por uma distância de 1,35m, até o ponto **P503**, de coordenadas **N 9.719.443,10m** e **E 583.948,89m** ; deste segue com azimute de $256^{\circ}04'10,49''$ por uma distância de 1,97m, até o ponto **P504**, de coordenadas **N 9.719.442,62m** e **E 583.946,98m** ; deste segue com azimute de $254^{\circ}39'30,71''$ por uma distância de 2,74m, até o ponto **P505**, de coordenadas **N 9.719.441,90m** e **E 583.944,34m** ; deste segue com azimute de $253^{\circ}16'10,56''$ por uma distância de 3,03m, até o ponto **P506**, de coordenadas **N 9.719.441,02m** e **E 583.941,43m** ; deste segue com azimute de $250^{\circ}55'06,45''$ por uma distância de 2,69m, até o ponto **P507**, de coordenadas **N 9.719.440,15m** e **E 583.938,90m** ; deste segue com azimute de $245^{\circ}35'16,00''$ por uma distância de 1,88m, até o ponto **P508**, de coordenadas **N 9.719.439,37m** e **E 583.937,19m** ; deste segue com azimute de $236^{\circ}23'47,36''$ por uma distância de 1,27m, até o ponto **P509**, de coordenadas **N 9.719.438,67m** e **E 583.936,13m** ; deste segue com azimute de $227^{\circ}05'56,35''$ por uma distância de 1,03m, até o ponto **P510**, de coordenadas **N 9.719.437,97m** e **E 583.935,37m** ; deste segue com azimute de $224^{\circ}08'49,36''$ por uma distância de 1,04m, até o ponto **P511**, de coordenadas **N 9.719.437,22m** e **E 583.934,65m** ; deste segue com azimute de $222^{\circ}43'18,95''$ por uma distância de 1,08m, até o ponto **P512**, de coordenadas **N 9.719.436,43m** e **E 583.933,92m** ; deste segue com azimute de $220^{\circ}54'01,02''$ por uma distância de 1,10m, até o ponto **P513**, de coordenadas **N 9.719.435,60m** e **E 583.933,20m** ; deste segue com azimute de $218^{\circ}48'26,10''$ por uma distância de 1,10m, até o ponto **P514**, de coordenadas **N 9.719.434,74m** e **E 583.932,51m** ; deste segue com azimute de $217^{\circ}09'47,37''$ por uma distância de 1,08m, até o ponto **P515**, de coordenadas **N 9.719.433,88m** e **E 583.931,86m** ; deste segue com azimute de $216^{\circ}06'11,58''$ por uma distância de 1,03m, até o ponto **P516**, de coordenadas **N 9.719.433,05m** e **E 583.931,25m** ; deste segue com azimute de $215^{\circ}37'53,80''$ por uma distância de 1,71m, até o ponto **P517**, de coordenadas **N 9.719.431,65m** e **E 583.930,25m** ; deste segue com azimute de $216^{\circ}50'49,75''$ por uma distância de 1,62m, até o ponto **P518**, de coordenadas **N 9.719.430,36m** e **E 583.929,28m** ; deste segue com azimute de $223^{\circ}18'55,34''$ por uma distância de 1,67m, até o ponto **P519**, de coordenadas **N 9.719.429,14m** e **E 583.928,13m** ; deste segue com azimute de $226^{\circ}04'28,63''$ por uma distância de 2,13m, até o ponto **P520**, de coordenadas **N 9.719.427,66m** e **E 583.926,60m** ; deste segue com azimute de $227^{\circ}22'33,36''$ por uma distância de 3,14m, até o ponto **P521**, de coordenadas **N 9.719.425,53m** e **E 583.924,28m** ; deste segue com azimute de $227^{\circ}52'45,00''$ por uma distância de 3,52m, até o ponto **P522**, de coordenadas **N 9.719.423,18m** e **E 583.921,68m** ; deste segue com azimute de $228^{\circ}06'40,89''$ por uma distância de 3,04m, até o ponto **P523**, de coordenadas **N 9.719.421,15m** e **E 583.919,41m** ; deste segue com azimute de $228^{\circ}18'02,66''$ por uma distância de 2,74m, até o ponto **P524**, de coordenadas **N 9.719.419,33m** e **E 583.917,37m** ; deste segue com azimute de $232^{\circ}52'28,43''$ por uma distância de 1,29m, até o ponto **P525**, de coordenadas **N 9.719.418,55m** e **E 583.916,34m** ; deste segue com azimute de $253^{\circ}07'38,10''$ por uma distância de 1,00m, até o ponto **P526**, de coordenadas **N 9.719.418,26m** e **E 583.915,38m** ; deste segue com azimute de $262^{\circ}03'43,42''$ por uma distância de 1,20m, até o ponto **P527**, de coordenadas **N 9.719.418,09m** e **E 583.914,19m** ; deste segue com azimute de $260^{\circ}55'27,24''$ por uma distância de 1,27m, até o ponto **P528**, de coordenadas **N 9.719.417,89m** e **E 583.912,94m** ; deste segue com azimute de $259^{\circ}30'26,93''$ por uma distância de 1,85m, até o ponto **P529**, de coordenadas **N 9.719.417,55m** e **E 583.911,12m** ; deste segue com azimute de $258^{\circ}32'19,82''$ por uma distância de 2,09m, até o ponto **P530**, de coordenadas **N 9.719.417,14m** e **E 583.909,07m** ; deste segue com azimute de $257^{\circ}23'03,07''$ por uma distância de 1,85m, até o ponto **P531**, de coordenadas **N 9.719.416,73m** e **E 583.907,26m** ; deste segue com azimute de $254^{\circ}30'39,26''$ por uma distância de 1,29m, até o ponto **P532**, de coordenadas **N 9.719.416,39m** e **E 583.906,02m** ; deste segue com azimute de $246^{\circ}44'38,64''$ por uma distância de 0,98m, até o ponto **P533**, de coordenadas **N 9.719.416,00m** e **E 583.905,12m** ; deste segue com azimute de $238^{\circ}02'52,23''$ por uma distância de 1,07m, até o ponto **P534**, de coordenadas **N 9.719.415,44m** e **E 583.904,22m** ; deste segue com azimute de $234^{\circ}43'53,57''$ por uma distância de 1,43m, até o ponto **P535**, de coordenadas **N 9.719.414,61m** e **E 583.903,05m** ; deste segue com azimute de $233^{\circ}36'42,96''$ por uma distância de 1,55m, até o ponto **P536**, de coordenadas **N 9.719.413,69m** e **E 583.901,80m** ; deste segue com azimute de $232^{\circ}56'04,15''$ por uma distância de 1,30m, até o ponto **P537**, de coordenadas **N 9.719.412,91m** e **E 583.900,76m** ; deste segue com azimute de $232^{\circ}03'35,23''$ por uma distância de 0,79m, até o ponto **P538**, de coordenadas **N 9.719.412,42m** e **E 583.900,14m** ; deste segue com azimute de $229^{\circ}31'01,91''$ por uma distância de 0,43m, até o ponto **P539**, de coordenadas **N 9.719.412,14m** e **E 583.899,81m** ; deste segue com azimute de $225^{\circ}32'10,08''$ por uma distância de 0,33m, até o ponto **P540**, de coordenadas **N 9.719.411,91m** e **E 583.899,57m** ; deste segue com azimute de $224^{\circ}38'36,75''$ por uma distância de 0,45m, até o ponto **P541**, de coordenadas **N 9.719.411,58m** e **E 583.899,26m** ; deste segue com azimute de $223^{\circ}53'13,46''$ por



PREFEITURA DE SÃO LUÍS

SECRETARIA MUNICIPAL DE GOVERNO

MINUTA DE ANTEPROJETO DE LEI Nº _____ DE _____ DE 2019

uma distância de 0,62m, até o ponto **P542**, de coordenadas **N 9.719.411,14m** e **E 583.898,83m** ; deste segue com azimute de **222°42'54,13"** por uma distância de 0,79m, até o ponto **P543**, de coordenadas **N 9.719.410,56m** e **E 583.898,29m** ; deste segue com azimute de **221°26'29,77"** por uma distância de 0,96m, até o ponto **P544**, de coordenadas **N 9.719.409,83m** e **E 583.897,65m** ; deste segue com azimute de **220°18'26,26"** por uma distância de 1,09m, até o ponto **P545**, de coordenadas **N 9.719.409,00m** e **E 583.896,94m** ; deste segue com azimute de **219°11'55,46"** por uma distância de 1,18m, até o ponto **P546**, de coordenadas **N 9.719.408,08m** e **E 583.896,20m** ; deste segue com azimute de **218°03'44,32"** por uma distância de 1,22m, até o ponto **P547**, de coordenadas **N 9.719.407,13m** e **E 583.895,45m** ; deste segue com azimute de **217°02'32,06"** por uma distância de 1,17m, até o ponto **P548**, de coordenadas **N 9.719.406,19m** e **E 583.894,74m** ; deste segue com azimute de **215°59'50,67"** por uma distância de 1,04m, até o ponto **P549**, de coordenadas **N 9.719.405,35m** e **E 583.894,13m** ; deste segue com azimute de **214°19'16,68"** por uma distância de 0,87m, até o ponto **P550**, de coordenadas **N 9.719.404,63m** e **E 583.893,64m** ; deste segue com azimute de **210°56'41,24"** por uma distância de 0,86m, até o ponto **P551**, de coordenadas **N 9.719.403,89m** e **E 583.893,20m** ; deste segue com azimute de **207°33'34,78"** por uma distância de 1,07m, até o ponto **P552**, de coordenadas **N 9.719.402,94m** e **E 583.892,70m** ; deste segue com azimute de **205°41'51,45"** por uma distância de 1,42m, até o ponto **P553**, de coordenadas **N 9.719.401,67m** e **E 583.892,09m** ; deste segue com azimute de **205°05'36,41"** por uma distância de 1,61m, até o ponto **P554**, de coordenadas **N 9.719.400,21m** e **E 583.891,40m** ; deste segue com azimute de **205°11'14,13"** por uma distância de 1,57m, até o ponto **P555**, de coordenadas **N 9.719.398,79m** e **E 583.890,73m** ; deste segue com azimute de **206°04'58,23"** por uma distância de 1,37m, até o ponto **P556**, de coordenadas **N 9.719.397,55m** e **E 583.890,13m** ; deste segue com azimute de **208°09'58,07"** por uma distância de 1,26m, até o ponto **P557**, de coordenadas **N 9.719.396,44m** e **E 583.889,53m** ; deste segue com azimute de **211°03'00,24"** por uma distância de 1,31m, até o ponto **P558**, de coordenadas **N 9.719.395,32m** e **E 583.888,86m** ; deste segue com azimute de **213°34'37,62"** por uma distância de 1,45m, até o ponto **P559**, de coordenadas **N 9.719.394,11m** e **E 583.888,06m** ; deste segue com azimute de **214°51'11,76"** por uma distância de 1,46m, até o ponto **P560**, de coordenadas **N 9.719.392,91m** e **E 583.887,23m** ; deste segue com azimute de **215°07'35,69"** por uma distância de 1,28m, até o ponto **P561**, de coordenadas **N 9.719.391,87m** e **E 583.886,49m** ; deste segue com azimute de **214°27'04,78"** por uma distância de 0,97m, até o ponto **P562**, de coordenadas **N 9.719.391,07m** e **E 583.885,94m** ; deste segue com azimute de **214°10'07,14"** por uma distância de 1,27m, até o ponto **P563**, de coordenadas **N 9.719.390,02m** e **E 583.885,23m** ; deste segue com azimute de **216°31'35,94"** por uma distância de 1,39m, até o ponto **P564**, de coordenadas **N 9.719.388,90m** e **E 583.884,40m** ; deste segue com azimute de **216°48'02,11"** por uma distância de 1,11m, até o ponto **P565**, de coordenadas **N 9.719.388,01m** e **E 583.883,73m** ; deste segue com azimute de **216°02'38,49"** por uma distância de 1,03m, até o ponto **P566**, de coordenadas **N 9.719.387,18m** e **E 583.883,13m** ; deste segue com azimute de **214°14'51,68"** por uma distância de 0,83m, até o ponto **P567**, de coordenadas **N 9.719.386,49m** e **E 583.882,66m** ; deste segue com azimute de **213°58'40,41"** por uma distância de 1,17m, até o ponto **P568**, de coordenadas **N 9.719.385,52m** e **E 583.882,01m** ; deste segue com azimute de **220°03'51,21"** por uma distância de 1,29m, até o ponto **P569**, de coordenadas **N 9.719.384,53m** e **E 583.881,17m** ; deste segue com azimute de **221°27'23,04"** por uma distância de 1,07m, até o ponto **P570**, de coordenadas **N 9.719.383,72m** e **E 583.880,46m** ; deste segue com azimute de **221°13'34,15"** por uma distância de 1,12m, até o ponto **P571**, de coordenadas **N 9.719.382,88m** e **E 583.879,72m** ; deste segue com azimute de **219°48'19,69"** por uma distância de 1,10m, até o ponto **P572**, de coordenadas **N 9.719.382,04m** e **E 583.879,02m** ; deste segue com azimute de **218°09'07,80"** por uma distância de 1,08m, até o ponto **P573**, de coordenadas **N 9.719.381,18m** e **E 583.878,35m** ; deste segue com azimute de **216°35'12,18"** por uma distância de 1,08m, até o ponto **P574**, de coordenadas **N 9.719.380,31m** e **E 583.877,70m** ; deste segue com azimute de **215°12'51,72"** por uma distância de 1,09m, até o ponto **P575**, de coordenadas **N 9.719.379,42m** e **E 583.877,08m** ; deste segue com azimute de **214°07'45,63"** por uma distância de 1,04m, até o ponto **P576**, de coordenadas **N 9.719.378,57m** e **E 583.876,49m** ; deste segue com azimute de **213°12'32,14"** por uma distância de 0,92m, até o ponto **P577**, de coordenadas **N 9.719.377,79m** e **E 583.875,99m** ; deste segue com azimute de **212°15'07,02"** por uma distância de 0,76m, até o ponto **P578**, de coordenadas **N 9.719.377,15m** e **E 583.875,58m** ; deste segue com azimute de **211°00'38,63"** por uma distância de 0,64m, até o ponto **P579**, de coordenadas **N 9.719.376,60m** e **E 583.875,25m** ; deste segue com azimute de **209°36'54,97"** por uma distância de 0,58m, até o ponto **P580**, de coordenadas **N 9.719.376,09m** e **E 583.874,96m** ; deste segue com azimute de **208°03'41,56"** por uma distância de 0,60m, até o ponto **P581**, de coordenadas **N 9.719.375,56m** e **E 583.874,68m** ; deste segue com azimute de **205°51'54,66"** por uma distância de 0,78m, até o ponto **P582**, de coordenadas **N 9.719.374,86m** e **E 583.874,34m** ; deste segue com azimute de **204°08'29,27"** por uma distância de 1,13m, até o ponto **P583**, de coordenadas **N 9.719.373,83m** e **E 583.873,88m** ; deste segue com azimute de **203°21'09,63"** por uma distância de 1,62m, até o ponto **P584**, de coordenadas **N 9.719.372,34m** e **E 583.873,23m** ; deste segue com



PREFEITURA DE SÃO LUÍS

SECRETARIA MUNICIPAL DE GOVERNO

MINUTA DE ANTEPROJETO DE LEI Nº _____ DE _____ DE 2019

azimute de 203°40'45,98" por uma distância de 2,06m, até o ponto **P585**, de coordenadas **N 9.719.370,45m** e **E 583.872,41m** ; deste segue com azimute de 204°43'04,12" por uma distância de 2,39m, até o ponto **P586**, de coordenadas **N 9.719.368,29m** e **E 583.871,41m** ; deste segue com azimute de 206°01'10,55" por uma distância de 2,61m, até o ponto **P587**, de coordenadas **N 9.719.365,94m** e **E 583.870,26m** ; deste segue com azimute de 206°32'23,49" por uma distância de 2,70m, até o ponto **P588**, de coordenadas **N 9.719.363,52m** e **E 583.869,06m** ; deste segue com azimute de 206°08'38,90" por uma distância de 2,64m, até o ponto **P589**, de coordenadas **N 9.719.361,15m** e **E 583.867,89m** ; deste segue com azimute de 204°54'11,10" por uma distância de 2,47m, até o ponto **P590**, de coordenadas **N 9.719.358,91m** e **E 583.866,85m** ; deste segue com azimute de 203°27'41,03" por uma distância de 2,35m, até o ponto **P591**, de coordenadas **N 9.719.356,75m** e **E 583.865,92m** ; deste segue com azimute de 202°08'04,91" por uma distância de 2,31m, até o ponto **P592**, de coordenadas **N 9.719.354,61m** e **E 583.865,05m** ; deste segue com azimute de 201°07'48,69" por uma distância de 2,29m, até o ponto **P593**, de coordenadas **N 9.719.352,48m** e **E 583.864,22m** ; deste segue com azimute de 200°43'49,87" por uma distância de 2,12m, até o ponto **P594**, de coordenadas **N 9.719.350,49m** e **E 583.863,47m** ; deste segue com azimute de 201°05'18,86" por uma distância de 2,55m, até o ponto **P595**, de coordenadas **N 9.719.348,11m** e **E 583.862,55m** ; deste segue com azimute de 205°56'52,98" por uma distância de 1,53m, até o ponto **P596**, de coordenadas **N 9.719.346,73m** e **E 583.861,88m** ; deste segue com azimute de 213°03'02,24" por uma distância de 1,31m, até o ponto **P597**, de coordenadas **N 9.719.345,64m** e **E 583.861,17m** ; deste segue com azimute de 218°05'06,40" por uma distância de 1,19m, até o ponto **P598**, de coordenadas **N 9.719.344,71m** e **E 583.860,44m** ; deste segue com azimute de 219°35'03,30" por uma distância de 0,99m, até o ponto **P599**, de coordenadas **N 9.719.343,94m** e **E 583.859,81m** ; deste segue com azimute de 220°05'59,93" por uma distância de 1,06m, até o ponto **P600**, de coordenadas **N 9.719.343,13m** e **E 583.859,12m** ; deste segue com azimute de 219°52'17,76" por uma distância de 1,00m, até o ponto **P601**, de coordenadas **N 9.719.342,37m** e **E 583.858,48m** ; deste segue com azimute de 218°46'47,13" por uma distância de 0,82m, até o ponto **P602**, de coordenadas **N 9.719.341,72m** e **E 583.857,97m** ; deste segue com azimute de 216°57'37,85" por uma distância de 0,69m, até o ponto **P603**, de coordenadas **N 9.719.341,17m** e **E 583.857,55m** ; deste segue com azimute de 214°43'17,40" por uma distância de 0,62m, até o ponto **P604**, de coordenadas **N 9.719.340,67m** e **E 583.857,20m** ; deste segue com azimute de 212°26'06,73" por uma distância de 0,63m, até o ponto **P605**, de coordenadas **N 9.719.340,13m** e **E 583.856,86m** ; deste segue com azimute de 210°11'39,44" por uma distância de 0,77m, até o ponto **P606**, de coordenadas **N 9.719.339,47m** e **E 583.856,48m** ; deste segue com azimute de 208°41'37,54" por uma distância de 1,04m, até o ponto **P607**, de coordenadas **N 9.719.338,55m** e **E 583.855,97m** ; deste segue com azimute de 207°52'13,82" por uma distância de 1,40m, até o ponto **P608**, de coordenadas **N 9.719.337,32m** e **E 583.855,32m** ; deste segue com azimute de 207°08'09,73" por uma distância de 1,60m, até o ponto **P609**, de coordenadas **N 9.719.335,90m** e **E 583.854,59m** ; deste segue com azimute de 206°08'01,97" por uma distância de 1,58m, até o ponto **P610**, de coordenadas **N 9.719.334,48m** e **E 583.853,90m** ; deste segue com azimute de 204°41'28,65" por uma distância de 1,40m, até o ponto **P611**, de coordenadas **N 9.719.333,20m** e **E 583.853,31m** ; deste segue com azimute de 203°33'37,98" por uma distância de 1,19m, até o ponto **P612**, de coordenadas **N 9.719.332,12m** e **E 583.852,84m** ; deste segue com azimute de 203°19'38,27" por uma distância de 1,48m, até o ponto **P613**, de coordenadas **N 9.719.330,75m** e **E 583.852,25m** ; deste segue com azimute de 206°24'18,80" por uma distância de 1,21m, até o ponto **P614**, de coordenadas **N 9.719.329,67m** e **E 583.851,71m** ; deste segue com azimute de 211°21'35,60" por uma distância de 1,09m, até o ponto **P615**, de coordenadas **N 9.719.328,75m** e **E 583.851,15m** ; deste segue com azimute de 216°03'15,64" por uma distância de 1,12m, até o ponto **P616**, de coordenadas **N 9.719.327,84m** e **E 583.850,49m** ; deste segue com azimute de 220°27'30,41" por uma distância de 1,27m, até o ponto **P617**, de coordenadas **N 9.719.326,87m** e **E 583.849,66m** ; deste segue com azimute de 223°52'00,55" por uma distância de 1,40m, até o ponto **P618**, de coordenadas **N 9.719.325,86m** e **E 583.848,70m** ; deste segue com azimute de 224°57'08,32" por uma distância de 1,58m, até o ponto **P619**, de coordenadas **N 9.719.324,75m** e **E 583.847,58m** ; deste segue com azimute de 228°13'19,97" por uma distância de 1,42m, até o ponto **P620**, de coordenadas **N 9.719.323,80m** e **E 583.846,52m** ; deste segue com azimute de 236°03'49,78" por uma distância de 1,06m, até o ponto **P621**, de coordenadas **N 9.719.323,21m** e **E 583.845,64m** ; deste segue com azimute de 238°19'27,18" por uma distância de 0,92m, até o ponto **P622**, de coordenadas **N 9.719.322,73m** e **E 583.844,86m** ; deste segue com azimute de 238°34'06,41" por uma distância de 1,11m, até o ponto **P623**, de coordenadas **N 9.719.322,15m** e **E 583.843,91m** ; deste segue com azimute de 237°32'26,22" por uma distância de 1,26m, até o ponto **P624**, de coordenadas **N 9.719.321,47m** e **E 583.842,85m** ; deste segue com azimute de 235°46'14,27" por uma distância de 1,40m, até o ponto **P625**, de coordenadas **N 9.719.320,69m** e **E 583.841,69m** ; deste segue com azimute de 233°57'24,51" por uma distância de 1,51m, até o ponto **P626**, de coordenadas **N 9.719.319,79m** e **E 583.840,47m** ; deste segue com azimute de 232°11'20,43" por uma distância de 1,62m, até o ponto **P627**, de coordenadas **N 9.719.318,80m** e **E**



PREFEITURA DE SÃO LUÍS

SECRETARIA MUNICIPAL DE GOVERNO

MINUTA DE ANTEPROJETO DE LEI Nº _____ DE _____ DE 2019

583.839,19m ; deste segue com azimute de $230^{\circ}31'58,28''$ por uma distância de 1,71m, até o ponto **P628**, de coordenadas **N 9.719.317,72m** e **E 583.837,87m** ; deste segue com azimute de $229^{\circ}25'55,68''$ por uma distância de 1,83m, até o ponto **P629**, de coordenadas **N 9.719.316,53m** e **E 583.836,48m** ; deste segue com azimute de $228^{\circ}56'13,90''$ por uma distância de 1,98m, até o ponto **P630**, de coordenadas **N 9.719.315,23m** e **E 583.834,99m** ; deste segue com azimute de $229^{\circ}13'16,01''$ por uma distância de 2,13m, até o ponto **P631**, de coordenadas **N 9.719.313,84m** e **E 583.833,38m** ; deste segue com azimute de $231^{\circ}17'10,72''$ por uma distância de 2,16m, até o ponto **P632**, de coordenadas **N 9.719.312,49m** e **E 583.831,69m** ; deste segue com azimute de $235^{\circ}45'08,89''$ por uma distância de 2,06m, até o ponto **P633**, de coordenadas **N 9.719.311,33m** e **E 583.829,99m** ; deste segue com azimute de $242^{\circ}49'47,51''$ por uma distância de 1,88m, até o ponto **P634**, de coordenadas **N 9.719.310,47m** e **E 583.828,32m** ; deste segue com azimute de $248^{\circ}54'06,31''$ por uma distância de 1,76m, até o ponto **P635**, de coordenadas **N 9.719.309,84m** e **E 583.826,68m** ; deste segue com azimute de $251^{\circ}52'42,58''$ por uma distância de 1,71m, até o ponto **P636**, de coordenadas **N 9.719.309,30m** e **E 583.825,05m** ; deste segue com azimute de $251^{\circ}22'01,23''$ por uma distância de 1,70m, até o ponto **P637**, de coordenadas **N 9.719.308,76m** e **E 583.823,44m** ; deste segue com azimute de $248^{\circ}04'39,25''$ por uma distância de 1,69m, até o ponto **P638**, de coordenadas **N 9.719.308,13m** e **E 583.821,88m** ; deste segue com azimute de $242^{\circ}06'29,96''$ por uma distância de 1,67m, até o ponto **P639**, de coordenadas **N 9.719.307,35m** e **E 583.820,40m** ; deste segue com azimute de $234^{\circ}24'07,88''$ por uma distância de 1,68m, até o ponto **P640**, de coordenadas **N 9.719.306,37m** e **E 583.819,03m** ; deste segue com azimute de $228^{\circ}55'57,27''$ por uma distância de 1,70m, até o ponto **P641**, de coordenadas **N 9.719.305,26m** e **E 583.817,75m** ; deste segue com azimute de $226^{\circ}33'58,42''$ por uma distância de 1,71m, até o ponto **P642**, de coordenadas **N 9.719.304,08m** e **E 583.816,51m** ; deste segue com azimute de $227^{\circ}05'23,82''$ por uma distância de 1,70m, até o ponto **P643**, de coordenadas **N 9.719.302,92m** e **E 583.815,27m** ; deste segue com azimute de $230^{\circ}21'45,29''$ por uma distância de 1,60m, até o ponto **P644**, de coordenadas **N 9.719.301,90m** e **E 583.814,03m** ; deste segue com azimute de $237^{\circ}24'20,12''$ por uma distância de 1,43m, até o ponto **P645**, de coordenadas **N 9.719.301,13m** e **E 583.812,83m** ; deste segue com azimute de $248^{\circ}17'03,55''$ por uma distância de 1,24m, até o ponto **P646**, de coordenadas **N 9.719.300,67m** e **E 583.811,68m** ; deste segue com azimute de $253^{\circ}18'02,72''$ por uma distância de 1,09m, até o ponto **P647**, de coordenadas **N 9.719.300,36m** e **E 583.810,63m** ; deste segue com azimute de $245^{\circ}53'45,62''$ por uma distância de 0,96m, até o ponto **P648**, de coordenadas **N 9.719.299,97m** e **E 583.809,76m** ; deste segue com azimute de $227^{\circ}01'42,48''$ por uma distância de 0,92m, até o ponto **P649**, de coordenadas **N 9.719.299,34m** e **E 583.809,08m** ; deste segue com azimute de $216^{\circ}11'43,75''$ por uma distância de 1,79m, até o ponto **P650**, de coordenadas **N 9.719.297,90m** e **E 583.808,03m** ; deste segue com azimute de $228^{\circ}16'29,28''$ por uma distância de 0,94m, até o ponto **P651**, de coordenadas **N 9.719.297,27m** e **E 583.807,33m** ; deste segue com azimute de $238^{\circ}04'44,36''$ por uma distância de 0,85m, até o ponto **P652**, de coordenadas **N 9.719.296,82m** e **E 583.806,60m** ; deste segue com azimute de $242^{\circ}23'59,52''$ por uma distância de 0,88m, até o ponto **P653**, de coordenadas **N 9.719.296,41m** e **E 583.805,82m** ; deste segue com azimute de $241^{\circ}53'39,62''$ por uma distância de 0,92m, até o ponto **P654**, de coordenadas **N 9.719.295,98m** e **E 583.805,01m** ; deste segue com azimute de $239^{\circ}28'08,40''$ por uma distância de 1,03m, até o ponto **P655**, de coordenadas **N 9.719.295,46m** e **E 583.804,12m** ; deste segue com azimute de $236^{\circ}27'34,27''$ por uma distância de 1,20m, até o ponto **P656**, de coordenadas **N 9.719.294,80m** e **E 583.803,13m** ; deste segue com azimute de $234^{\circ}00'09,74''$ por uma distância de 1,41m, até o ponto **P657**, de coordenadas **N 9.719.293,96m** e **E 583.801,98m** ; deste segue com azimute de $233^{\circ}46'45,60''$ por uma distância de 1,57m, até o ponto **P658**, de coordenadas **N 9.719.293,04m** e **E 583.800,72m** ; deste segue com azimute de $235^{\circ}34'52,69''$ por uma distância de 1,65m, até o ponto **P659**, de coordenadas **N 9.719.292,10m** e **E 583.799,36m** ; deste segue com azimute de $238^{\circ}37'19,12''$ por uma distância de 1,66m, até o ponto **P660**, de coordenadas **N 9.719.291,24m** e **E 583.797,94m** ; deste segue com azimute de $240^{\circ}03'15,55''$ por uma distância de 1,68m, até o ponto **P661**, de coordenadas **N 9.719.290,40m** e **E 583.796,48m** ; deste segue com azimute de $239^{\circ}10'14,38''$ por uma distância de 1,70m, até o ponto **P662**, de coordenadas **N 9.719.289,53m** e **E 583.795,03m** ; deste segue com azimute de $236^{\circ}24'18,23''$ por uma distância de 1,72m, até o ponto **P663**, de coordenadas **N 9.719.288,58m** e **E 583.793,59m** ; deste segue com azimute de $233^{\circ}08'26,76''$ por uma distância de 1,73m, até o ponto **P664**, de coordenadas **N 9.719.287,54m** e **E 583.792,21m** ; deste segue com azimute de $229^{\circ}36'27,75''$ por uma distância de 1,73m, até o ponto **P665**, de coordenadas **N 9.719.286,42m** e **E 583.790,89m** ; deste segue com azimute de $226^{\circ}01'18,41''$ por uma distância de 1,71m, até o ponto **P666**, de coordenadas **N 9.719.285,24m** e **E 583.789,66m** ; deste segue com azimute de $223^{\circ}43'28,15''$ por uma distância de 1,69m, até o ponto **P667**, de coordenadas **N 9.719.284,01m** e **E 583.788,49m** ; deste segue com azimute de $223^{\circ}07'15,15''$ por uma distância de 1,68m, até o ponto **P668**, de coordenadas **N 9.719.282,78m** e **E 583.787,34m** ; deste segue com azimute de $223^{\circ}30'20,36''$ por uma distância de 1,67m, até o ponto **P669**, de coordenadas **N 9.719.281,57m** e **E 583.786,19m** ; deste segue com azimute de $221^{\circ}52'37,90''$ por uma distância de 1,62m, até o ponto **P670**, de



PREFEITURA DE SÃO LUÍS

SECRETARIA MUNICIPAL DE GOVERNO

MINUTA DE ANTEPROJETO DE LEI Nº _____ DE _____ DE 2019

coordenadas N 9.719.280,37m e E 583.785,11m ; deste segue com azimute de 217°04'57,44" por uma distância de 1,53m, até o ponto P671, de coordenadas N 9.719.279,15m e E 583.784,19m ; deste segue com azimute de 209°43'28,97" por uma distância de 1,41m, até o ponto P672, de coordenadas N 9.719.277,92m e E 583.783,49m ; deste segue com azimute de 205°21'13,43" por uma distância de 2,16m, até o ponto P673, de coordenadas N 9.719.275,97m e E 583.782,56m ; deste segue com azimute de 216°13'03,51" por uma distância de 0,92m, até o ponto P674, de coordenadas N 9.719.275,23m e E 583.782,02m ; deste segue com azimute de 224°19'56,21" por uma distância de 0,76m, até o ponto P675, de coordenadas N 9.719.274,68m e E 583.781,49m ; deste segue com azimute de 222°53'40,59" por uma distância de 0,95m, até o ponto P676, de coordenadas N 9.719.273,99m e E 583.780,85m ; deste segue com azimute de 217°49'50,52" por uma distância de 1,30m, até o ponto P677, de coordenadas N 9.719.272,96m e E 583.780,05m ; deste segue com azimute de 216°07'19,38" por uma distância de 1,59m, até o ponto P678, de coordenadas N 9.719.271,68m e E 583.779,11m ; deste segue com azimute de 216°52'25,48" por uma distância de 1,75m, até o ponto P679, de coordenadas N 9.719.270,28m e E 583.778,06m ; deste segue com azimute de 218°58'00,46" por uma distância de 1,80m, até o ponto P680, de coordenadas N 9.719.268,88m e E 583.776,93m ; deste segue com azimute de 220°07'25,70" por uma distância de 1,83m, até o ponto P681, de coordenadas N 9.719.267,48m e E 583.775,75m ; deste segue com azimute de 219°50'01,04" por uma distância de 1,84m, até o ponto P682, de coordenadas N 9.719.266,07m e E 583.774,57m ; deste segue com azimute de 218°04'10,41" por uma distância de 1,83m, até o ponto P683, de coordenadas N 9.719.264,63m e E 583.773,45m ; deste segue com azimute de 214°34'56,96" por uma distância de 1,79m, até o ponto P684, de coordenadas N 9.719.263,16m e E 583.772,43m ; deste segue com azimute de 209°05'54,15" por uma distância de 1,75m, até o ponto P685, de coordenadas N 9.719.261,63m e E 583.771,58m ; deste segue com azimute de 202°29'54,65" por uma distância de 1,70m, até o ponto P686, de coordenadas N 9.719.260,06m e E 583.770,93m ; deste segue com azimute de 199°31'34,07" por uma distância de 1,69m, até o ponto P687, de coordenadas N 9.719.258,47m e E 583.770,37m ; deste segue com azimute de 201°33'59,15" por uma distância de 1,69m, até o ponto P688, de coordenadas N 9.719.256,90m e E 583.769,74m ; deste segue com azimute de 207°34'20,25" por uma distância de 1,71m, até o ponto P689, de coordenadas N 9.719.255,38m e E 583.768,95m ; deste segue com azimute de 213°30'37,07" por uma distância de 1,74m, até o ponto P690, de coordenadas N 9.719.253,93m e E 583.767,99m ; deste segue com azimute de 218°30'44,64" por uma distância de 1,77m, até o ponto P691, de coordenadas N 9.719.252,55m e E 583.766,89m ; deste segue com azimute de 222°18'28,92" por uma distância de 1,78m, até o ponto P692, de coordenadas N 9.719.251,23m e E 583.765,69m ; deste segue com azimute de 223°20'55,53" por uma distância de 1,80m, até o ponto P693, de coordenadas N 9.719.249,92m e E 583.764,46m ; deste segue com azimute de 221°17'42,24" por uma distância de 1,81m, até o ponto P694, de coordenadas N 9.719.248,57m e E 583.763,27m ; deste segue com azimute de 216°53'27,60" por uma distância de 1,82m, até o ponto P695, de coordenadas N 9.719.247,11m e E 583.762,18m ; deste segue com azimute de 212°52'27,67" por uma distância de 1,81m, até o ponto P696, de coordenadas N 9.719.245,59m e E 583.761,19m ; deste segue com azimute de 209°48'05,20" por uma distância de 1,79m, até o ponto P697, de coordenadas N 9.719.244,04m e E 583.760,30m ; deste segue com azimute de 207°21'35,80" por uma distância de 1,75m, até o ponto P698, de coordenadas N 9.719.242,48m e E 583.759,50m ; deste segue com azimute de 204°42'32,43" por uma distância de 1,73m, até o ponto P699, de coordenadas N 9.719.240,92m e E 583.758,78m ; deste segue com azimute de 201°45'44,02" por uma distância de 1,74m, até o ponto P700, de coordenadas N 9.719.239,30m e E 583.758,13m ; deste segue com azimute de 198°45'11,45" por uma distância de 1,78m, até o ponto P701, de coordenadas N 9.719.237,62m e E 583.757,56m ; deste segue com azimute de 195°59'45,89" por uma distância de 1,80m, até o ponto P702, de coordenadas N 9.719.235,88m e E 583.757,06m ; deste segue com azimute de 193°26'29,05" por uma distância de 1,80m, até o ponto P703, de coordenadas N 9.719.234,13m e E 583.756,65m ; deste segue com azimute de 191°28'49,91" por uma distância de 1,78m, até o ponto P704, de coordenadas N 9.719.232,39m e E 583.756,29m ; deste segue com azimute de 192°07'40,66" por uma distância de 1,75m, até o ponto P705, de coordenadas N 9.719.230,68m e E 583.755,92m ; deste segue com azimute de 195°59'15,15" por uma distância de 1,74m, até o ponto P706, de coordenadas N 9.719.229,00m e E 583.755,44m ; deste segue com azimute de 201°48'52,16" por uma distância de 1,75m, até o ponto P707, de coordenadas N 9.719.227,38m e E 583.754,79m ; deste segue com azimute de 204°40'19,60" por uma distância de 1,77m, até o ponto P708, de coordenadas N 9.719.225,77m e E 583.754,06m ; deste segue com azimute de 203°28'02,32" por uma distância de 1,78m, até o ponto P709, de coordenadas N 9.719.224,14m e E 583.753,35m ; deste segue com azimute de 199°12'13,49" por uma distância de 1,79m, até o ponto P710, de coordenadas N 9.719.222,45m e E 583.752,76m ; deste segue com azimute de 195°35'45,54" por uma distância de 1,78m, até o ponto P711, de coordenadas N 9.719.220,73m e E 583.752,28m ; deste segue com azimute de 193°29'39,22" por uma distância de 1,76m, até o ponto P712, de coordenadas N 9.719.219,02m e E 583.751,87m ; deste segue com azimute de 193°10'49,73" por uma distância de



PREFEITURA DE SÃO LUÍS

SECRETARIA MUNICIPAL DE GOVERNO

MINUTA DE ANTEPROJETO DE LEI Nº _____ DE _____ DE 2019

1,72m, até o ponto **P713**, de coordenadas **N 9.719.217,34m** e **E 583.751,48m** ; deste segue com azimute de $196^{\circ}01'19,18''$ por uma distância de 1,67m, até o ponto **P714**, de coordenadas **N 9.719.215,74m** e **E 583.751,02m** ; deste segue com azimute de $202^{\circ}36'17,57''$ por uma distância de 1,63m, até o ponto **P715**, de coordenadas **N 9.719.214,24m** e **E 583.750,39m** ; deste segue com azimute de $212^{\circ}04'51,00''$ por uma distância de 1,63m, até o ponto **P716**, de coordenadas **N 9.719.212,86m** e **E 583.749,52m** ; deste segue com azimute de $220^{\circ}51'25,94''$ por uma distância de 1,65m, até o ponto **P717**, de coordenadas **N 9.719.211,61m** e **E 583.748,44m** ; deste segue com azimute de $228^{\circ}12'04,41''$ por uma distância de 1,68m, até o ponto **P718**, de coordenadas **N 9.719.210,49m** e **E 583.747,19m** ; deste segue com azimute de $234^{\circ}35'38,24''$ por uma distância de 1,69m, até o ponto **P719**, de coordenadas **N 9.719.209,51m** e **E 583.745,81m** ; deste segue com azimute de $241^{\circ}08'23,56''$ por uma distância de 1,70m, até o ponto **P720**, de coordenadas **N 9.719.208,69m** e **E 583.744,32m** ; deste segue com azimute de $248^{\circ}10'22,13''$ por uma distância de 1,71m, até o ponto **P721**, de coordenadas **N 9.719.208,05m** e **E 583.742,74m** ; deste segue com azimute de $254^{\circ}31'46,69''$ por uma distância de 1,72m, até o ponto **P722**, de coordenadas **N 9.719.207,59m** e **E 583.741,08m** ; deste segue com azimute de $255^{\circ}25'05,49''$ por uma distância de 1,72m, até o ponto **P723**, de coordenadas **N 9.719.207,16m** e **E 583.739,42m** ; deste segue com azimute de $249^{\circ}35'34,86''$ por uma distância de 1,69m, até o ponto **P724**, de coordenadas **N 9.719.206,57m** e **E 583.737,83m** ; deste segue com azimute de $238^{\circ}20'11,49''$ por uma distância de 1,70m, até o ponto **P725**, de coordenadas **N 9.719.205,68m** e **E 583.736,39m** ; deste segue com azimute de $227^{\circ}31'28,90''$ por uma distância de 1,72m, até o ponto **P726**, de coordenadas **N 9.719.204,52m** e **E 583.735,12m** ; deste segue com azimute de $218^{\circ}08'58,58''$ por uma distância de 1,72m, até o ponto **P727**, de coordenadas **N 9.719.203,16m** e **E 583.734,06m** ; deste segue com azimute de $211^{\circ}05'19,13''$ por uma distância de 1,69m, até o ponto **P728**, de coordenadas **N 9.719.201,72m** e **E 583.733,18m** ; deste segue com azimute de $212^{\circ}18'39,28''$ por uma distância de 1,57m, até o ponto **P729**, de coordenadas **N 9.719.200,39m** e **E 583.732,35m** ; deste segue com azimute de $226^{\circ}07'40,51''$ por uma distância de 1,38m, até o ponto **P730**, de coordenadas **N 9.719.199,44m** e **E 583.731,35m** ; deste segue com azimute de $247^{\circ}39'30,93''$ por uma distância de 1,39m, até o ponto **P731**, de coordenadas **N 9.719.198,91m** e **E 583.730,06m** ; deste segue com azimute de $242^{\circ}08'40,91''$ por uma distância de 1,70m, até o ponto **P732**, de coordenadas **N 9.719.198,11m** e **E 583.728,56m** ; deste segue com azimute de $219^{\circ}10'30,32''$ por uma distância de 2,49m, até o ponto **P733**, de coordenadas **N 9.719.196,18m** e **E 583.726,99m** ; deste segue com azimute de $202^{\circ}25'51,56''$ por uma distância de 3,90m, até o ponto **P734**, de coordenadas **N 9.719.192,58m** e **E 583.725,50m** ; deste segue com azimute de $194^{\circ}25'35,13''$ por uma distância de 4,57m, até o ponto **P735**, de coordenadas **N 9.719.188,16m** e **E 583.724,36m** ; deste segue com azimute de $187^{\circ}02'53,54''$ por uma distância de 4,07m, até o ponto **P736**, de coordenadas **N 9.719.184,11m** e **E 583.723,86m** ; deste segue com azimute de $173^{\circ}46'26,19''$ por uma distância de 2,78m, até o ponto **P737**, de coordenadas **N 9.719.181,35m** e **E 583.724,16m** ; deste segue com azimute de $156^{\circ}37'28,51''$ por uma distância de 1,94m, até o ponto **P738**, de coordenadas **N 9.719.179,57m** e **E 583.724,93m** ; deste segue com azimute de $150^{\circ}43'35,17''$ por uma distância de 1,59m, até o ponto **P739**, de coordenadas **N 9.719.178,18m** e **E 583.725,71m** ; deste segue com azimute de $164^{\circ}21'59,38''$ por uma distância de 1,53m, até o ponto **P740**, de coordenadas **N 9.719.176,70m** e **E 583.726,13m** ; deste segue com azimute de $179^{\circ}59'35,52''$ por uma distância de 1,58m, até o ponto **P741**, de coordenadas **N 9.719.175,13m** e **E 583.726,13m** ; deste segue com azimute de $193^{\circ}35'56,52''$ por uma distância de 1,61m, até o ponto **P742**, de coordenadas **N 9.719.173,56m** e **E 583.725,75m** ; deste segue com azimute de $205^{\circ}39'27,05''$ por uma distância de 1,63m, até o ponto **P743**, de coordenadas **N 9.719.172,09m** e **E 583.725,04m** ; deste segue com azimute de $213^{\circ}30'27,66''$ por uma distância de 1,68m, até o ponto **P744**, de coordenadas **N 9.719.170,69m** e **E 583.724,11m** ; deste segue com azimute de $216^{\circ}42'05,16''$ por uma distância de 1,71m, até o ponto **P745**, de coordenadas **N 9.719.169,32m** e **E 583.723,09m** ; deste segue com azimute de $216^{\circ}31'08,41''$ por uma distância de 1,70m, até o ponto **P746**, de coordenadas **N 9.719.167,95m** e **E 583.722,08m** ; deste segue com azimute de $216^{\circ}40'50,82''$ por uma distância de 2,76m, até o ponto **P747**, de coordenadas **N 9.719.165,74m** e **E 583.720,43m** ; deste segue com azimute de $220^{\circ}27'11,19''$ por uma distância de 2,36m, até o ponto **P748**, de coordenadas **N 9.719.163,94m** e **E 583.718,90m** ; deste segue com azimute de $222^{\circ}30'23,32''$ por uma distância de 1,74m, até o ponto **P749**, de coordenadas **N 9.719.162,66m** e **E 583.717,73m** ; deste segue com azimute de $223^{\circ}59'07,05''$ por uma distância de 1,75m, até o ponto **P750**, de coordenadas **N 9.719.161,40m** e **E 583.716,51m** ; deste segue com azimute de $224^{\circ}55'34,06''$ por uma distância de 1,76m, até o ponto **P751**, de coordenadas **N 9.719.160,16m** e **E 583.715,27m** ; deste segue com azimute de $225^{\circ}24'13,87''$ por uma distância de 1,76m, até o ponto **P752**, de coordenadas **N 9.719.158,92m** e **E 583.714,02m** ; deste segue com azimute de $225^{\circ}26'28,77''$ por uma distância de 1,75m, até o ponto **P753**, de coordenadas **N 9.719.157,70m** e **E 583.712,77m** ; deste segue com azimute de $224^{\circ}59'18,36''$ por uma distância de 1,72m, até o ponto **P754**, de coordenadas **N 9.719.156,48m** e **E 583.711,56m** ; deste segue com azimute de $223^{\circ}51'48,78''$ por uma distância de 1,71m, até o ponto **P755**, de coordenadas **N 9.719.155,25m** e **E 583.710,37m** ; deste segue com azimute de



PREFEITURA DE SÃO LUÍS

SECRETARIA MUNICIPAL DE GOVERNO

MINUTA DE ANTEPROJETO DE LEI Nº _____ DE _____ DE 2019

222°01'31,21" por uma distância de 1,70m, até o ponto **P756**, de coordenadas **N 9.719.153,98m** e **E 583.709,23m** ; deste segue com azimute de 219°39'51,62" por uma distância de 1,71m, até o ponto **P757**, de coordenadas **N 9.719.152,67m** e **E 583.708,14m** ; deste segue com azimute de 217°26'48,19" por uma distância de 1,71m, até o ponto **P758**, de coordenadas **N 9.719.151,32m** e **E 583.707,11m** ; deste segue com azimute de 215°30'35,78" por uma distância de 1,70m, até o ponto **P759**, de coordenadas **N 9.719.149,93m** e **E 583.706,12m** ; deste segue com azimute de 213°33'04,10" por uma distância de 1,69m, até o ponto **P760**, de coordenadas **N 9.719.148,52m** e **E 583.705,19m** ; deste segue com azimute de 210°25'38,79" por uma distância de 1,67m, até o ponto **P761**, de coordenadas **N 9.719.147,08m** e **E 583.704,34m** ; deste segue com azimute de 205°49'52,08" por uma distância de 1,66m, até o ponto **P762**, de coordenadas **N 9.719.145,58m** e **E 583.703,61m** ; deste segue com azimute de 200°13'39,60" por uma distância de 1,67m, até o ponto **P763**, de coordenadas **N 9.719.144,02m** e **E 583.703,04m** ; deste segue com azimute de 195°23'25,73" por uma distância de 1,68m, até o ponto **P764**, de coordenadas **N 9.719.142,40m** e **E 583.702,59m** ; deste segue com azimute de 191°42'57,05" por uma distância de 1,69m, até o ponto **P765**, de coordenadas **N 9.719.140,74m** e **E 583.702,25m** ; deste segue com azimute de 189°08'14,45" por uma distância de 1,70m, até o ponto **P766**, de coordenadas **N 9.719.139,06m** e **E 583.701,98m** ; deste segue com azimute de 187°37'17,32" por uma distância de 1,71m, até o ponto **P767**, de coordenadas **N 9.719.137,37m** e **E 583.701,75m** ; deste segue com azimute de 187°09'35,92" por uma distância de 1,72m, até o ponto **P768**, de coordenadas **N 9.719.135,67m** e **E 583.701,54m** ; deste segue com azimute de 187°27'16,09" por uma distância de 1,73m, até o ponto **P769**, de coordenadas **N 9.719.133,95m** e **E 583.701,31m** ; deste segue com azimute de 187°22'34,36" por uma distância de 1,75m, até o ponto **P770**, de coordenadas **N 9.719.132,22m** e **E 583.701,09m** ; deste segue com azimute de 186°39'37,80" por uma distância de 1,76m, até o ponto **P771**, de coordenadas **N 9.719.130,47m** e **E 583.700,88m** ; deste segue com azimute de 185°09'47,75" por uma distância de 1,78m, até o ponto **P772**, de coordenadas **N 9.719.128,70m** e **E 583.700,72m** ; deste segue com azimute de 182°11'52,77" por uma distância de 1,77m, até o ponto **P773**, de coordenadas **N 9.719.126,93m** e **E 583.700,66m** ; deste segue com azimute de 177°25'42,48" por uma distância de 1,73m, até o ponto **P774**, de coordenadas **N 9.719.125,20m** e **E 583.700,73m** ; deste segue com azimute de 171°09'29,71" por uma distância de 1,70m, até o ponto **P775**, de coordenadas **N 9.719.123,52m** e **E 583.700,99m** ; deste segue com azimute de 165°38'48,13" por uma distância de 1,69m, até o ponto **P776**, de coordenadas **N 9.719.121,89m** e **E 583.701,41m** ; deste segue com azimute de 161°40'09,73" por uma distância de 1,69m, até o ponto **P777**, de coordenadas **N 9.719.120,28m** e **E 583.701,94m** ; deste segue com azimute de 159°16'37,94" por uma distância de 1,71m, até o ponto **P778**, de coordenadas **N 9.719.118,68m** e **E 583.702,55m** ; deste segue com azimute de 158°22'09,37" por uma distância de 1,74m, até o ponto **P779**, de coordenadas **N 9.719.117,06m** e **E 583.703,19m** ; deste segue com azimute de 158°52'18,97" por uma distância de 2,54m, até o ponto **P780**, de coordenadas **N 9.719.114,69m** e **E 583.704,11m** ; deste segue com azimute de 125°13'03,33" por uma distância de 55,98m, até o ponto **P781**, de coordenadas **N 9.719.082,41m** e **E 583.749,84m** ; deste segue com azimute de 125°13'03,33" por uma distância de 41,62m, até o ponto **P782**, de coordenadas **N 9.719.058,41m** e **E 583.783,84m** ; deste segue com azimute de 148°14'25,86" por uma distância de 0,44m, até o ponto **P783**, de coordenadas **N 9.719.058,03m** e **E 583.784,07m** ; deste segue com azimute de 176°12'18,78" por uma distância de 3,76m, até o ponto **P784**, de coordenadas **N 9.719.054,28m** e **E 583.784,32m** ; deste segue com azimute de 123°11'48,39" por uma distância de 22,51m, até o ponto **P785**, de coordenadas **N 9.719.041,96m** e **E 583.803,16m** ; deste segue com azimute de 164°39'28,66" por uma distância de 0,59m, até o ponto **P786**, de coordenadas **N 9.719.041,40m** e **E 583.803,31m** ; deste segue com azimute de 161°06'53,20" por uma distância de 1,66m, até o ponto **P787**, de coordenadas **N 9.719.039,83m** e **E 583.803,85m** ; deste segue com azimute de 154°37'58,44" por uma distância de 1,67m, até o ponto **P788**, de coordenadas **N 9.719.038,32m** e **E 583.804,56m** ; deste segue com azimute de 146°47'06,80" por uma distância de 1,66m, até o ponto **P789**, de coordenadas **N 9.719.036,93m** e **E 583.805,48m** ; deste segue com azimute de 137°41'29,66" por uma distância de 1,66m, até o ponto **P790**, de coordenadas **N 9.719.035,70m** e **E 583.806,59m** ; deste segue com azimute de 128°07'44,89" por uma distância de 1,67m, até o ponto **P791**, de coordenadas **N 9.719.034,67m** e **E 583.807,90m** ; deste segue com azimute de 121°53'19,20" por uma distância de 1,70m, até o ponto **P792**, de coordenadas **N 9.719.033,78m** e **E 583.809,35m** ; deste segue com azimute de 119°43'07,32" por uma distância de 1,73m, até o ponto **P793**, de coordenadas **N 9.719.032,92m** e **E 583.810,85m** ; deste segue com azimute de 120°36'56,26" por uma distância de 1,73m, até o ponto **P794**, de coordenadas **N 9.719.032,04m** e **E 583.812,34m** ; deste segue com azimute de 121°24'47,76" por uma distância de 1,74m, até o ponto **P795**, de coordenadas **N 9.719.031,13m** e **E 583.813,82m** ; deste segue com azimute de 121°19'56,51" por uma distância de 1,74m, até o ponto **P796**, de coordenadas **N 9.719.030,23m** e **E 583.815,31m** ; deste segue com azimute de 121°01'02,17" por uma distância de 2,99m, até o ponto **P797**, de coordenadas **N 9.719.028,69m** e **E 583.817,87m** ; deste segue com azimute de 128°09'16,22" por uma distância de 2,19m, até o ponto **P798**, de coordenadas **N 9.719.027,33m** e **E 583.819,59m**



PREFEITURA DE SÃO LUÍS

SECRETARIA MUNICIPAL DE GOVERNO

MINUTA DE ANTEPROJETO DE LEI Nº _____ DE _____ DE 2019

; deste segue com azimute de $135^{\circ}39'46,05''$ por uma distância de 1,69m, até o ponto **P799**, de coordenadas N **9.719.026,13m** e E **583.820,77m** ; deste segue com azimute de $141^{\circ}55'49,06''$ por uma distância de 1,71m, até o ponto **P800**, de coordenadas N **9.719.024,78m** e E **583.821,82m** ; deste segue com azimute de $145^{\circ}58'12,43''$ por uma distância de 1,74m, até o ponto **P801**, de coordenadas N **9.719.023,34m** e E **583.822,80m** ; deste segue com azimute de $147^{\circ}56'49,17''$ por uma distância de 1,76m, até o ponto **P802**, de coordenadas N **9.719.021,85m** e E **583.823,73m** ; deste segue com azimute de $148^{\circ}18'23,50''$ por uma distância de 1,77m, até o ponto **P803**, de coordenadas N **9.719.020,34m** e E **583.824,66m** ; deste segue com azimute de $147^{\circ}09'42,32''$ por uma distância de 1,75m, até o ponto **P804**, de coordenadas N **9.719.018,86m** e E **583.825,61m** ; deste segue com azimute de $144^{\circ}41'44,87''$ por uma distância de 1,72m, até o ponto **P805**, de coordenadas N **9.719.017,46m** e E **583.826,61m** ; deste segue com azimute de $141^{\circ}56'06,90''$ por uma distância de 1,70m, até o ponto **P806**, de coordenadas N **9.719.016,12m** e E **583.827,66m** ; deste segue com azimute de $139^{\circ}13'48,91''$ por uma distância de 1,70m, até o ponto **P807**, de coordenadas N **9.719.014,83m** e E **583.828,77m** ; deste segue com azimute de $136^{\circ}34'38,98''$ por uma distância de 1,72m, até o ponto **P808**, de coordenadas N **9.719.013,58m** e E **583.829,95m** ; deste segue com azimute de $133^{\circ}37'50,83''$ por uma distância de 1,72m, até o ponto **P809**, de coordenadas N **9.719.012,39m** e E **583.831,20m** ; deste segue com azimute de $130^{\circ}13'36,22''$ por uma distância de 1,72m, até o ponto **P810**, de coordenadas N **9.719.011,28m** e E **583.832,51m** ; deste segue com azimute de $126^{\circ}28'07,09''$ por uma distância de 1,70m, até o ponto **P811**, de coordenadas N **9.719.010,27m** e E **583.833,88m** ; deste segue com azimute de $123^{\circ}07'13,91''$ por uma distância de 1,70m, até o ponto **P812**, de coordenadas N **9.719.009,34m** e E **583.835,30m** ; deste segue com azimute de $120^{\circ}26'28,59''$ por uma distância de 1,70m, até o ponto **P813**, de coordenadas N **9.719.008,48m** e E **583.836,77m** ; deste segue com azimute de $118^{\circ}43'40,33''$ por uma distância de 1,72m, até o ponto **P814**, de coordenadas N **9.719.007,66m** e E **583.838,28m** ; deste segue com azimute de $119^{\circ}00'49,30''$ por uma distância de 2,82m, até o ponto **P815**, de coordenadas N **9.719.006,29m** e E **583.840,74m** ; deste segue com azimute de $125^{\circ}50'27,65''$ por uma distância de 2,37m, até o ponto **P816**, de coordenadas N **9.719.004,90m** e E **583.842,67m** ; deste segue com azimute de $130^{\circ}10'05,91''$ por uma distância de 1,74m, até o ponto **P817**, de coordenadas N **9.719.003,78m** e E **583.843,99m** ; deste segue com azimute de $134^{\circ}06'49,95''$ por uma distância de 1,74m, até o ponto **P818**, de coordenadas N **9.719.002,57m** e E **583.845,24m** ; deste segue com azimute de $137^{\circ}23'46,56''$ por uma distância de 1,73m, até o ponto **P819**, de coordenadas N **9.719.001,30m** e E **583.846,41m** ; deste segue com azimute de $138^{\circ}42'10,37''$ por uma distância de 1,72m, até o ponto **P820**, de coordenadas N **9.719.000,00m** e E **583.847,55m** ; deste segue com azimute de $137^{\circ}40'49,47''$ por uma distância de 1,72m, até o ponto **P821**, de coordenadas N **9.718.998,73m** e E **583.848,70m** ; deste segue com azimute de $134^{\circ}45'02,38''$ por uma distância de 1,69m, até o ponto **P822**, de coordenadas N **9.718.997,54m** e E **583.849,90m** ; deste segue com azimute de $131^{\circ}30'00,04''$ por uma distância de 1,58m, até o ponto **P823**, de coordenadas N **9.718.996,50m** e E **583.851,08m** ; deste segue com azimute de $127^{\circ}42'37,65''$ por uma distância de 1,36m, até o ponto **P824**, de coordenadas N **9.718.995,67m** e E **583.852,16m** ; deste segue com azimute de $122^{\circ}21'33,66''$ por uma distância de 1,08m, até o ponto **P825**, de coordenadas N **9.718.995,09m** e E **583.853,07m** ; deste segue com azimute de $116^{\circ}09'07,23''$ por uma distância de 0,90m, até o ponto **P826**, de coordenadas N **9.718.994,69m** e E **583.853,88m** ; deste segue com azimute de $111^{\circ}39'00,12''$ por uma distância de 0,84m, até o ponto **P827**, de coordenadas N **9.718.994,38m** e E **583.854,67m** ; deste segue com azimute de $110^{\circ}40'12,14''$ por uma distância de 1,56m, até o ponto **P828**, de coordenadas N **9.718.993,83m** e E **583.856,13m** ; deste segue com azimute de $114^{\circ}33'10,53''$ por uma distância de 1,56m, até o ponto **P829**, de coordenadas N **9.718.993,18m** e E **583.857,55m** ; deste segue com azimute de $117^{\circ}25'54,47''$ por uma distância de 1,43m, até o ponto **P830**, de coordenadas N **9.718.992,52m** e E **583.858,81m** ; deste segue com azimute de $120^{\circ}15'24,70''$ por uma distância de 1,59m, até o ponto **P831**, de coordenadas N **9.718.991,72m** e E **583.860,19m** ; deste segue com azimute de $123^{\circ}22'28,36''$ por uma distância de 1,68m, até o ponto **P832**, de coordenadas N **9.718.990,80m** e E **583.861,59m** ; deste segue com azimute de $126^{\circ}15'30,07''$ por uma distância de 1,71m, até o ponto **P833**, de coordenadas N **9.718.989,78m** e E **583.862,97m** ; deste segue com azimute de $125^{\circ}29'05,90''$ por uma distância de 1,81m, até o ponto **P834**, de coordenadas N **9.718.988,73m** e E **583.864,44m** ; deste segue com azimute de $120^{\circ}58'24,07''$ por uma distância de 2,01m, até o ponto **P835**, de coordenadas N **9.718.987,70m** e E **583.866,17m** ; deste segue com azimute de $115^{\circ}14'19,45''$ por uma distância de 2,30m, até o ponto **P836**, de coordenadas N **9.718.986,72m** e E **583.868,25m** ; deste segue com azimute de $112^{\circ}03'48,26''$ por uma distância de 2,51m, até o ponto **P837**, de coordenadas N **9.718.985,78m** e E **583.870,57m** ; deste segue com azimute de $111^{\circ}13'57,57''$ por uma distância de 2,57m, até o ponto **P838**, de coordenadas N **9.718.984,85m** e E **583.872,97m** ; deste segue com azimute de $113^{\circ}38'49,69''$ por uma distância de 2,49m, até o ponto **P839**, de coordenadas N **9.718.983,85m** e E **583.875,25m** ; deste segue com azimute de $125^{\circ}25'37,52''$ por uma distância de 2,30m, até o ponto **P840**, de coordenadas N **9.718.982,51m** e E **583.877,13m** ; deste segue com azimute de $149^{\circ}49'23,05''$ por uma distância de 2,30m, até o ponto **P841**, de coordenadas N



PREFEITURA DE SÃO LUÍS

SECRETARIA MUNICIPAL DE GOVERNO

MINUTA DE ANTEPROJETO DE LEI Nº _____ DE _____ DE 2019

9.718.980,52m e E 583.878,28m ; deste segue com azimute de 173°23'04,26" por uma distância de 2,81m, até o ponto **P842**, de coordenadas N 9.718.977,74m e E 583.878,61m ; deste segue com azimute de 176°06'32,89" por uma distância de 3,09m, até o ponto **P843**, de coordenadas N 9.718.974,65m e E 583.878,82m ; deste segue com azimute de 159°21'31,53" por uma distância de 2,90m, até o ponto **P844**, de coordenadas N 9.718.971,94m e E 583.879,84m ; deste segue com azimute de 126°20'08,62" por uma distância de 3,04m, até o ponto **P845**, de coordenadas N 9.718.970,14m e E 583.882,29m ; deste segue com azimute de 105°25'07,14" por uma distância de 3,39m, até o ponto **P846**, de coordenadas N 9.718.969,24m e E 583.885,56m ; deste segue com azimute de 92°36'58,16" por uma distância de 3,18m, até o ponto **P847**, de coordenadas N 9.718.969,10m e E 583.888,73m ; deste segue com azimute de 79°34'41,01" por uma distância de 2,42m, até o ponto **P848**, de coordenadas N 9.718.969,53m e E 583.891,11m ; deste segue com azimute de 67°31'49,43" por uma distância de 1,89m, até o ponto **P849**, de coordenadas N 9.718.970,25m e E 583.892,86m ; deste segue com azimute de 65°34'08,78" por uma distância de 1,64m, até o ponto **P850**, de coordenadas N 9.718.970,93m e E 583.894,35m ; deste segue com azimute de 75°50'02,80" por uma distância de 1,59m, até o ponto **P851**, de coordenadas N 9.718.971,32m e E 583.895,89m ; deste segue com azimute de 82°43'42,78" por uma distância de 1,65m, até o ponto **P852**, de coordenadas N 9.718.971,53m e E 583.897,53m ; deste segue com azimute de 82°36'33,33" por uma distância de 1,72m, até o ponto **P853**, de coordenadas N 9.718.971,75m e E 583.899,24m ; deste segue com azimute de 76°31'27,89" por uma distância de 1,82m, até o ponto **P854**, de coordenadas N 9.718.972,18m e E 583.901,01m ; deste segue com azimute de 67°25'30,96" por uma distância de 2,12m, até o ponto **P855**, de coordenadas N 9.718.972,99m e E 583.902,97m ; deste segue com azimute de 58°48'35,26" por uma distância de 0,71m, até o ponto **P856**, de coordenadas N 9.718.973,36m e E 583.903,58m ; deste segue com azimute de 144°59'08,29" por uma distância de 62,22m, até o ponto **P857**, de coordenadas N 9.718.922,40m e E 583.939,28m ; deste segue com azimute de 121°22'15,48" por uma distância de 163,87m, até o ponto **P858**, de coordenadas N 9.718.837,10m e E 584.079,20m ; deste segue com azimute de 117°52'00,73" por uma distância de 6,06m, até o ponto **P859**, de coordenadas N 9.718.834,26m e E 584.084,56m ; deste segue com azimute de 97°56'12,33" por uma distância de 6,20m, até o ponto **P860**, de coordenadas N 9.718.833,41m e E 584.090,70m ; deste segue com azimute de 76°57'57,80" por uma distância de 7,59m, até o ponto **P861**, de coordenadas N 9.718.835,12m e E 584.098,09m ; deste segue com azimute de 105°57'19,28" por uma distância de 0,52m, até o ponto **P862**, de coordenadas N 9.718.834,97m e E 584.098,59m ; deste segue com azimute de 98°07'50,53" por uma distância de 2,68m, até o ponto **P863**, de coordenadas N 9.718.834,60m e E 584.101,24m ; deste segue com azimute de 89°11'54,09" por uma distância de 2,29m, até o ponto **P864**, de coordenadas N 9.718.834,63m e E 584.103,53m ; deste segue com azimute de 74°53'33,98" por uma distância de 3,03m, até o ponto **P865**, de coordenadas N 9.718.835,42m e E 584.106,45m ; deste segue com azimute de 98°44'48,22" por uma distância de 1,64m, até o ponto **P866**, de coordenadas N 9.718.835,17m e E 584.108,07m ; deste segue com azimute de 158°46'28,05" por uma distância de 3,61m, até o ponto **P867**, de coordenadas N 9.718.831,80m e E 584.109,38m ; deste segue com azimute de 156°26'09,50" por uma distância de 3,26m, até o ponto **P868**, de coordenadas N 9.718.828,82m e E 584.110,68m ; deste segue com azimute de 154°22'12,04" por uma distância de 2,05m, até o ponto **P869**, de coordenadas N 9.718.826,96m e E 584.111,57m ; deste segue com azimute de 145°07'04,24" por uma distância de 1,37m, até o ponto **P870**, de coordenadas N 9.718.825,84m e E 584.112,35m ; deste segue com azimute de 132°11'07,15" por uma distância de 1,54m, até o ponto **P871**, de coordenadas N 9.718.824,80m e E 584.113,50m ; deste segue com azimute de 128°12'14,37" por uma distância de 2,32m, até o ponto **P872**, de coordenadas N 9.718.823,37m e E 584.115,32m ; deste segue com azimute de 127°03'28,37" por uma distância de 2,81m, até o ponto **P873**, de coordenadas N 9.718.821,67m e E 584.117,56m ; deste segue com azimute de 126°15'15,97" por uma distância de 2,77m, até o ponto **P874**, de coordenadas N 9.718.820,04m e E 584.119,80m ; deste segue com azimute de 125°36'23,72" por uma distância de 2,32m, até o ponto **P875**, de coordenadas N 9.718.818,68m e E 584.121,69m ; deste segue com azimute de 126°35'36,33" por uma distância de 1,89m, até o ponto **P876**, de coordenadas N 9.718.817,56m e E 584.123,20m ; deste segue com azimute de 130°49'02,42" por uma distância de 1,57m, até o ponto **P877**, de coordenadas N 9.718.816,53m e E 584.124,39m ; deste segue com azimute de 136°35'28,46" por uma distância de 1,41m, até o ponto **P878**, de coordenadas N 9.718.815,50m e E 584.125,36m ; deste segue com azimute de 132°00'32,56" por uma distância de 1,47m, até o ponto **P879**, de coordenadas N 9.718.814,52m e E 584.126,46m ; deste segue com azimute de 118°17'25,89" por uma distância de 1,84m, até o ponto **P880**, de coordenadas N 9.718.813,65m e E 584.128,07m ; deste segue com azimute de 105°57'19,00" por uma distância de 2,46m, até o ponto **P881**, de coordenadas N 9.718.812,97m e E 584.130,44m ; deste segue com azimute de 98°07'50,79" por uma distância de 2,68m, até o ponto **P882**, de coordenadas N 9.718.812,59m e E 584.133,09m ; deste segue com azimute de 89°11'53,84" por uma distância de 2,29m, até o ponto **P883**, de coordenadas N 9.718.812,63m e E 584.135,38m ; deste segue com azimute de 74°53'34,07" por uma distância de 1,64m, até o



PREFEITURA DE SÃO LUÍS

SECRETARIA MUNICIPAL DE GOVERNO

MINUTA DE ANTEPROJETO DE LEI Nº _____ DE _____ DE 2019

ponto **P884**, de coordenadas **N 9.718.813,05m** e **E 584.136,96m** ; deste segue com azimute de **80°22'14,37"** por uma distância de **1,79m**, até o ponto **P885**, de coordenadas **N 9.718.813,35m** e **E 584.138,72m** ; deste segue com azimute de **98°44'48,11"** por uma distância de **3,16m**, até o ponto **P886**, de coordenadas **N 9.718.812,87m** e **E 584.141,84m** ; deste segue com azimute de **107°50'14,81"** por uma distância de **5,48m**, até o ponto **P887**, de coordenadas **N 9.718.811,19m** e **E 584.147,06m** ; deste segue com azimute de **110°52'25,56"** por uma distância de **6,63m**, até o ponto **P888**, de coordenadas **N 9.718.808,83m** e **E 584.153,25m** ; deste segue com azimute de **112°19'02,45"** por uma distância de **6,06m**, até o ponto **P889**, de coordenadas **N 9.718.806,53m** e **E 584.158,86m** ; deste segue com azimute de **113°25'25,78"** por uma distância de **4,26m**, até o ponto **P890**, de coordenadas **N 9.718.804,84m** e **E 584.162,76m** ; deste segue com azimute de **114°21'24,55"** por uma distância de **3,26m**, até o ponto **P891**, de coordenadas **N 9.718.803,49m** e **E 584.165,74m** ; deste segue com azimute de **114°05'33,57"** por uma distância de **3,58m**, até o ponto **P892**, de coordenadas **N 9.718.802,03m** e **E 584.169,00m** ; deste segue com azimute de **113°35'00,67"** por uma distância de **2,33m**, até o ponto **P893**, de coordenadas **N 9.718.801,10m** e **E 584.171,14m** ; deste segue com azimute de **90°50'11,15"** por uma distância de **22,52m**, até o ponto **P894**, de coordenadas **N 9.718.800,77m** e **E 584.193,66m** ; deste segue com azimute de **26°36'50,15"** por uma distância de **18,75m**, até o ponto **P895**, de coordenadas **N 9.718.817,54m** e **E 584.202,06m** ; deste segue com azimute de **83°31'03,70"** por uma distância de **86,52m**, até o ponto **P896**, de coordenadas **N 9.718.827,31m** e **E 584.288,02m** ; deste segue com azimute de **100°30'43,37"** por uma distância de **89,06m**, até o ponto **P897**, de coordenadas **N 9.718.811,06m** e **E 584.375,59m** ; deste segue com azimute de **116°32'44,69"** por uma distância de **153,83m**, até o ponto **P898**, de coordenadas **N 9.718.742,31m** e **E 584.513,20m** ; deste segue com azimute de **21°10'39,79"** por uma distância de **83,11m**, até o ponto **P899**, de coordenadas **N 9.718.819,81m** e **E 584.543,22m** ; deste segue com azimute de **114°57'46,57"** por uma distância de **121,43m**, até o ponto **P900**, de coordenadas **N 9.718.768,56m** e **E 584.653,31m** ; deste segue com azimute de **111°21'15,25"** por uma distância de **92,68m**, até o ponto **P901**, de coordenadas **N 9.718.734,81m** e **E 584.739,63m** ; deste segue com azimute de **117°18'14,87"** por uma distância de **84,47m**, até o ponto **P902**, de coordenadas **N 9.718.696,06m** e **E 584.814,69m** ; deste segue com azimute de **164°51'36,10"** por uma distância de **94,18m**, até o ponto **P903**, de coordenadas **N 9.718.605,15m** e **E 584.839,29m** ; deste segue com azimute de **68°52'49,90"** por uma distância de **204,87m**, até o ponto **P904**, de coordenadas **N 9.718.678,96m** e **E 585.030,39m** ; deste segue com azimute de **189°51'38,74"** por uma distância de **78,14m**, até o ponto **P905**, de coordenadas **N 9.718.601,97m** e **E 585.017,01m** ; deste segue com azimute de **199°39'56,87"** por uma distância de **117,24m**, até o ponto **P906**, de coordenadas **N 9.718.491,57m** e **E 584.977,56m** ; deste segue com azimute de **222°40'14,36"** por uma distância de **151,02m**, até o ponto **P907**, de coordenadas **N 9.718.380,53m** e **E 584.875,20m** ; deste segue com azimute de **93°17'35,87"** por uma distância de **113,68m**, até o ponto **P908**, de coordenadas **N 9.718.374,00m** e **E 584.988,69m** ; deste segue com azimute de **140°41'16,87"** por uma distância de **116,08m**, até o ponto **P909**, de coordenadas **N 9.718.284,19m** e **E 585.062,23m** ; deste segue com azimute de **154°48'50,88"** por uma distância de **429,77m**, até o ponto **P910**, de coordenadas **N 9.717.895,28m** e **E 585.245,12m** ; deste segue com azimute de **149°42'30,79"** por uma distância de **167,15m**, até o ponto **P911**, de coordenadas **N 9.717.750,95m** e **E 585.329,43m** ; deste segue com azimute de **123°56'47,83"** por uma distância de **67,22m**, até o ponto **P912**, de coordenadas **N 9.717.713,41m** e **E 585.385,19m** ; deste segue com azimute de **97°40'21,14"** por uma distância de **76,85m**, até o ponto **P913**, de coordenadas **N 9.717.703,15m** e **E 585.461,35m** ; deste segue com azimute de **179°35'37,67"** por uma distância de **101,16m**, até o ponto **P914**, de coordenadas **N 9.717.602,00m** e **E 585.462,07m** ; deste segue com azimute de **286°14'05,53"** por uma distância de **220,23m**, até o ponto **P915**, de coordenadas **N 9.717.663,57m** e **E 585.250,63m** ; deste segue com azimute de **295°26'26,79"** por uma distância de **20,81m**, até o ponto **P916**, de coordenadas **N 9.717.672,51m** e **E 585.231,84m** ; deste segue com azimute de **352°53'05,12"** por uma distância de **54,18m**, até o ponto **P917**, de coordenadas **N 9.717.726,27m** e **E 585.225,13m** ; deste segue com azimute de **291°10'56,26"** por uma distância de **105,53m**, até o ponto **P918**, de coordenadas **N 9.717.764,40m** e **E 585.126,73m** ; deste segue com azimute de **266°22'15,97"** por uma distância de **38,08m**, até o ponto **P919**, de coordenadas **N 9.717.761,99m** e **E 585.088,73m** ; deste segue com azimute de **282°04'15,52"** por uma distância de **216,95m**, até o ponto **P920**, de coordenadas **N 9.717.807,36m** e **E 584.876,58m** ; deste segue com azimute de **193°50'46,19"** por uma distância de **188,29m**, até o ponto **P921**, de coordenadas **N 9.717.624,54m** e **E 584.831,52m** ; deste segue com azimute de **92°58'48,68"** por uma distância de **52,70m**, até o ponto **P922**, de coordenadas **N 9.717.621,80m** e **E 584.884,15m** ; deste segue com azimute de **169°07'27,63"** por uma distância de **47,28m**, até o ponto **P923**, de coordenadas **N 9.717.575,37m** e **E 584.893,07m** ; deste segue com azimute de **151°52'17,52"** por uma distância de **93,92m**, até o ponto **P924**, de coordenadas **N 9.717.492,54m** e **E 584.937,35m** ; deste segue com azimute de **267°05'16,61"** por uma distância de **55,90m**, até o ponto **P925**, de coordenadas **N 9.717.489,70m** e **E 584.881,52m** ; deste segue com azimute de **182°31'56,60"** por uma distância de **46,49m**, até o ponto **P926**, de coordenadas **N 9.717.443,26m** e **E 584.879,46m** ; deste segue com



PREFEITURA DE SÃO LUÍS

SECRETARIA MUNICIPAL DE GOVERNO

MINUTA DE ANTEPROJETO DE LEI Nº _____ DE _____ DE 2019

azimute de 285°54'49,34" por uma distância de 59,86m, até o ponto **P927**, de coordenadas **N 9.717.459,67m** e **E 584.821,90m** ; deste segue com azimute de 196°35'37,90" por uma distância de 186,03m, até o ponto **P928**, de coordenadas **N 9.717.281,39m** e **E 584.768,77m** ; deste segue com azimute de 93°38'49,48" por uma distância de 145,68m, até o ponto **P929**, de coordenadas **N 9.717.272,12m** e **E 584.914,16m** ; deste segue com azimute de 206°20'53,35" por uma distância de 51,98m, até o ponto **P930**, de coordenadas **N 9.717.225,54m** e **E 584.891,09m** ; deste segue com azimute de 268°12'02,82" por uma distância de 51,92m, até o ponto **P931**, de coordenadas **N 9.717.223,91m** e **E 584.839,20m** ; deste segue com azimute de 179°35'12,28" por uma distância de 120,17m, até o ponto **P932**, de coordenadas **N 9.717.103,75m** e **E 584.840,06m** ; deste segue com azimute de 101°43'00,55" por uma distância de 143,03m, até o ponto **P933**, de coordenadas **N 9.717.074,70m** e **E 584.980,12m** ; deste segue com azimute de 180°25'36,56" por uma distância de 22,82m, até o ponto **P934**, de coordenadas **N 9.717.051,88m** e **E 584.979,95m** ; deste segue com azimute de 99°20'10,54" por uma distância de 239,11m, até o ponto **P935**, de coordenadas **N 9.717.013,09m** e **E 585.215,89m** ; deste segue com azimute de 187°33'47,98" por uma distância de 176,22m, até o ponto **P936**, de coordenadas **N 9.716.838,41m** e **E 585.192,69m** ; deste segue com azimute de 90°00'00,00" por uma distância de 29,26m, até o ponto **P937**, de coordenadas **N 9.716.838,41m** e **E 585.221,95m** ; deste segue com azimute de 10°08'52,28" por uma distância de 102,28m, até o ponto **P938**, de coordenadas **N 9.716.939,09m** e **E 585.239,97m** ; deste segue com azimute de 83°28'04,18" por uma distância de 33,43m, até o ponto **P939**, de coordenadas **N 9.716.942,89m** e **E 585.273,19m** ; deste segue com azimute de 31°18'41,01" por uma distância de 28,57m, até o ponto **P940**, de coordenadas **N 9.716.967,30m** e **E 585.288,04m** ; deste segue com azimute de 106°13'59,58" por uma distância de 120,59m, até o ponto **P941**, de coordenadas **N 9.716.933,59m** e **E 585.403,82m** ; deste segue com azimute de 172°14'37,04" por uma distância de 135,08m, até o ponto **P942**, de coordenadas **N 9.716.799,75m** e **E 585.422,05m** ; deste segue com azimute de 103°03'03,27" por uma distância de 33,74m, até o ponto **P943**, de coordenadas **N 9.716.792,13m** e **E 585.454,91m** ; deste segue com azimute de 194°30'49,81" por uma distância de 69,32m, até o ponto **P944**, de coordenadas **N 9.716.725,02m** e **E 585.437,54m** ; deste segue com azimute de 103°50'33,32" por uma distância de 364,78m, até o ponto **P945**, de coordenadas **N 9.716.637,75m** e **E 585.791,72m** ; deste segue com azimute de 40°27'47,17" por uma distância de 302,62m, até o ponto **P946**, de coordenadas **N 9.716.867,99m** e **E 585.988,11m** ; deste segue com azimute de 284°06'19,43" por uma distância de 407,72m, até o ponto **P947**, de coordenadas **N 9.716.967,35m** e **E 585.592,69m** ; deste segue com azimute de 17°06'52,73" por uma distância de 262,45m, até o ponto **P948**, de coordenadas **N 9.717.218,18m** e **E 585.669,92m** ; deste segue com azimute de 105°18'21,03" por uma distância de 96,89m, até o ponto **P949**, de coordenadas **N 9.717.192,60m** e **E 585.763,38m** ; deste segue com azimute de 356°17'12,86" por uma distância de 203,35m, até o ponto **P950**, de coordenadas **N 9.717.395,52m** e **E 585.750,21m** ; deste segue com azimute de 356°35'41,46" por uma distância de 187,25m, até o ponto **P951**, de coordenadas **N 9.717.582,44m** e **E 585.739,09m** ; deste segue com azimute de 355°29'17,63" por uma distância de 72,20m, até o ponto **P952**, de coordenadas **N 9.717.654,41m** e **E 585.733,41m** ; deste segue com azimute de 356°17'12,86" por uma distância de 63,26m, até o ponto **P953**, de coordenadas **N 9.717.717,54m** e **E 585.729,31m** ; deste segue com azimute de 87°38'47,91" por uma distância de 422,25m, até o ponto **P954**, de coordenadas **N 9.717.734,88m** e **E 586.151,21m** ; deste segue com azimute de 88°15'02,96" por uma distância de 0,39m, até o ponto **P955**, de coordenadas **N 9.717.734,89m** e **E 586.151,59m** ; deste segue com azimute de 86°00'45,90" por uma distância de 241,85m, até o ponto **P956**, de coordenadas **N 9.717.751,71m** e **E 586.392,86m** ; deste segue com azimute de 13°47'35,31" por uma distância de 292,30m, até o ponto **P957**, de coordenadas **N 9.718.035,59m** e **E 586.462,55m** ; deste segue com azimute de 284°31'32,85" por uma distância de 4,53m, até o ponto **P958**, de coordenadas **N 9.718.036,72m** e **E 586.458,17m** ; deste segue com azimute de 284°31'32,85" por uma distância de 245,39m, até o ponto **P959**, de coordenadas **N 9.718.098,27m** e **E 586.220,62m** ; deste segue com azimute de 23°59'53,26" por uma distância de 88,91m, até o ponto **P960**, de coordenadas **N 9.718.179,50m** e **E 586.256,78m** ; deste segue com azimute de 77°22'53,09" por uma distância de 153,54m, até o ponto **P961**, de coordenadas **N 9.718.213,04m** e **E 586.406,61m** ; deste segue com azimute de 63°27'15,55" por uma distância de 87,06m, até o ponto **P962**, de coordenadas **N 9.718.251,95m** e **E 586.484,50m** ; deste segue com azimute de 324°14'40,20" por uma distância de 191,28m, até o ponto **P963**, de coordenadas **N 9.718.407,18m** e **E 586.372,73m** ; deste segue com azimute de 2°55'19,79" por uma distância de 377,94m, até o ponto **P964**, de coordenadas **N 9.718.784,62m** e **E 586.392,00m** ; deste segue com azimute de 90°36'05,86" por uma distância de 103,22m, até o ponto **P965**, de coordenadas **N 9.718.783,54m** e **E 586.495,21m** ; deste segue com azimute de 164°27'43,19" por uma distância de 28,67m, até o ponto **P966**, de coordenadas **N 9.718.755,92m** e **E 586.502,89m** ; deste segue com azimute de 94°23'59,06" por uma distância de 205,51m, até o ponto **P967**, de coordenadas **N 9.718.740,16m** e **E 586.707,79m** ; deste segue com azimute de 358°01'20,03" por uma distância de 37,29m, até o ponto **P968**, de coordenadas **N 9.718.777,42m** e **E 586.706,51m** ; deste segue com azimute de 87°39'26,04" por uma distância de 55,83m, até o ponto **P969**, de coordenadas **N**



PREFEITURA DE SÃO LUÍS

SECRETARIA MUNICIPAL DE GOVERNO

MINUTA DE ANTEPROJETO DE LEI Nº _____ DE _____ DE 2019

9.718.779,70m e E 586.762,29m ; deste segue com azimute de $3^{\circ}28'43,54''$ por uma distância de 248,17m, até o ponto **P970**, de coordenadas **N 9.719.027,42m e E 586.777,35m** ; deste segue com azimute de $306^{\circ}23'36,26''$ por uma distância de 330,72m, até o ponto **P971**, de coordenadas **N 9.719.223,65m e E 586.511,13m** ; deste segue com azimute de $345^{\circ}36'06,77''$ por uma distância de 56,62m, até o ponto **P972**, de coordenadas **N 9.719.278,49m e E 586.497,05m** ; deste segue com azimute de $268^{\circ}19'39,62''$ por uma distância de 244,56m, até o ponto **P973**, de coordenadas **N 9.719.271,35m e E 586.252,60m** ; deste segue com azimute de $331^{\circ}14'56,36''$ por uma distância de 85,24m, até o ponto **P974**, de coordenadas **N 9.719.346,08m e E 586.211,60m** ; deste segue com azimute de $347^{\circ}04'31,64''$ por uma distância de 69,25m, até o ponto **P975**, de coordenadas **N 9.719.413,58m e E 586.196,11m** ; deste segue com azimute de $307^{\circ}30'29,51''$ por uma distância de 159,06m, até o ponto **P976**, de coordenadas **N 9.719.510,43m e E 586.069,93m** ; deste segue com azimute de $277^{\circ}21'49,09''$ por uma distância de 165,47m, até o ponto **P977**, de coordenadas **N 9.719.531,64m e E 585.905,82m** ; deste segue com azimute de $49^{\circ}25'15,82''$ por uma distância de 103,83m, até o ponto **P978**, de coordenadas **N 9.719.599,18m e E 585.984,69m** ; deste segue com azimute de $6^{\circ}38'07,76''$ por uma distância de 140,26m, até o ponto **P979**, de coordenadas **N 9.719.738,50m e E 586.000,89m** ; deste segue com azimute de $300^{\circ}57'13,98''$ por uma distância de 694,97m, até o ponto **P980**, de coordenadas **N 9.720.095,96m e E 585.404,90m** ; deste segue com azimute de $237^{\circ}48'31,72''$ por uma distância de 242,09m, até o ponto **P981**, de coordenadas **N 9.719.966,98m e E 585.200,03m** ; deste segue com azimute de $344^{\circ}35'30,96''$ por uma distância de 50,25m, até o ponto **P982**, de coordenadas **N 9.720.015,43m e E 585.186,68m** ; deste segue com azimute de $234^{\circ}54'38,26''$ por uma distância de 54,96m, até o ponto **P983**, de coordenadas **N 9.719.983,83m e E 585.141,71m** ; deste segue com azimute de $214^{\circ}09'11,60''$ por uma distância de 303,07m, até o ponto **P984**, de coordenadas **N 9.719.733,03m e E 584.971,56m** ; deste segue com azimute de $241^{\circ}02'26,94''$ por uma distância de 184,18m, até o ponto **P01**, onde teve início essa descrição.

ÁREA DE QUALIFICAÇÃO - PARTE 15

Município : SÃO LUÍS U.F: MA - BR

Área (ha) : 24,2180

Perímetro (m) : 2488.31

LIMITES e CONFRONTANTES: Inicia-se a descrição deste perímetro no ponto **P01**, de coordenadas **N 9.717.734,90m e E 586.151,59m**; deste segue com azimute de $175^{\circ}53'41,12''$ por uma distância de 599,00m, até o ponto **P02**, de coordenadas **N 9.717.137,43m e E 586.194,48m** ; deste segue com azimute de $39^{\circ}28'35,70''$ por uma distância de 797,86m, até o ponto **P03**, de coordenadas **N 9.717.753,29m e E 586.701,72m** ; deste segue com azimute de $17^{\circ}36'31,87''$ por uma distância de 77,38m, até o ponto **P04**, de coordenadas **N 9.717.827,04m e E 586.725,13m** ; deste segue com azimute de $40^{\circ}06'33,50''$ por uma distância de 113,18m, até o ponto **P05**, de coordenadas **N 9.717.913,60m e E 586.798,05m** ; deste segue com azimute de $217^{\circ}26'33,36''$ por uma distância de 4,86m, até o ponto **P06**, de coordenadas **N 9.717.909,74m e E 586.795,09m** ; deste segue com azimute de $291^{\circ}37'16,09''$ por uma distância de 356,28m, até o ponto **P07**, de coordenadas **N 9.718.041,02m e E 586.463,88m** ; deste segue com azimute de $193^{\circ}47'35,31''$ por uma distância de 297,90m, até o ponto **P08**, de coordenadas **N 9.717.751,71m e E 586.392,86m** ; deste segue com azimute de $266^{\circ}00'49,36''$ por uma distância de 241,85m, até o ponto **P01**, onde teve início essa descrição.

ÁREA DE QUALIFICAÇÃO - PARTE 16

Município : SÃO LUÍS U.F: MA - BR

Área (ha) : 169,1768

Perímetro (m) : 8707.44

LIMITES e CONFRONTANTES: Inicia-se a descrição deste perímetro no ponto **P01**, de coordenadas **N 9.717.083,38m e E 586.165,60m**; deste segue com azimute de $105^{\circ}50'07,55''$ por uma distância de 835,18m, até o ponto **P02**, de coordenadas **N 9.716.855,48m e E 586.969,09m** ; deste segue com azimute de $20^{\circ}57'01,08''$ por uma distância de 36,51m, até o ponto **P03**, de coordenadas **N 9.716.889,58m e E 586.982,14m** ; deste segue com azimute de $106^{\circ}30'07,47''$ por uma distância de 172,04m, até o ponto **P04**, de coordenadas **N 9.716.840,71m e E 587.147,10m** ; deste segue com azimute de $23^{\circ}27'23,95''$ por uma distância de 281,05m, até o ponto **P05**, de coordenadas **N 9.717.098,53m e E 587.258,97m** ; deste segue com azimute de $116^{\circ}36'59,95''$ por uma distância de 668,37m, até o ponto **P06**, de coordenadas **N 9.716.799,09m e E 587.856,51m** ; deste segue com azimute de



PREFEITURA DE SÃO LUÍS

SECRETARIA MUNICIPAL DE GOVERNO

MINUTA DE ANTEPROJETO DE LEI Nº _____ DE _____ DE 2019

3°42'46,15" por uma distância de 261,60m, até o ponto **P07**, de coordenadas **N 9.717.060,14m** e **E 587.873,45m** ; deste segue com azimute de 339°10'14,09" por uma distância de 8,91m, até o ponto **P08**, de coordenadas **N 9.717.068,47m** e **E 587.870,28m** ; deste segue com azimute de 339°30'57,43" por uma distância de 543,31m, até o ponto **P09**, de coordenadas **N 9.717.577,43m** e **E 587.680,15m** ; deste segue com azimute de 77°18'15,62" por uma distância de 146,36m, até o ponto **P10**, de coordenadas **N 9.717.609,60m** e **E 587.822,93m** ; deste segue com azimute de 79°41'59,31" por uma distância de 190,62m, até o ponto **P11**, de coordenadas **N 9.717.643,68m** e **E 588.010,48m** ; deste segue com azimute de 81°54'23,97" por uma distância de 202,79m, até o ponto **P12**, de coordenadas **N 9.717.672,23m** e **E 588.211,25m** ; deste segue com azimute de 92°03'39,44" por uma distância de 81,19m, até o ponto **P13**, de coordenadas **N 9.717.669,31m** e **E 588.292,38m** ; deste segue com azimute de 207°15'19,18" por uma distância de 134,71m, até o ponto **P14**, de coordenadas **N 9.717.549,56m** e **E 588.230,69m** ; deste segue com azimute de 210°34'45,22" por uma distância de 98,60m, até o ponto **P15**, de coordenadas **N 9.717.464,67m** e **E 588.180,53m** ; deste segue com azimute de 203°11'54,93" por uma distância de 117,54m, até o ponto **P16**, de coordenadas **N 9.717.356,63m** e **E 588.134,23m** ; deste segue com azimute de 197°52'43,31" por uma distância de 125,69m, até o ponto **P17**, de coordenadas **N 9.717.237,01m** e **E 588.095,64m** ; deste segue com azimute de 188°07'48,37" por uma distância de 81,85m, até o ponto **P18**, de coordenadas **N 9.717.155,98m** e **E 588.084,06m** ; deste segue com azimute de 221°38'00,74" por uma distância de 46,46m, até o ponto **P19**, de coordenadas **N 9.717.121,26m** e **E 588.053,20m** ; deste segue com azimute de 236°18'35,76" por uma distância de 27,82m, até o ponto **P20**, de coordenadas **N 9.717.105,82m** e **E 588.030,04m** ; deste segue com azimute de 276°20'24,69" por uma distância de 34,94m, até o ponto **P21**, de coordenadas **N 9.717.109,68m** e **E 587.995,32m** ; deste segue com azimute de 184°14'11,02" por uma distância de 104,47m, até o ponto **P22**, de coordenadas **N 9.717.005,50m** e **E 587.987,60m** ; deste segue com azimute de 173°59'27,58" por uma distância de 73,72m, até o ponto **P23**, de coordenadas **N 9.716.932,18m** e **E 587.995,32m** ; deste segue com azimute de 153°26'05,82" por uma distância de 86,28m, até o ponto **P24**, de coordenadas **N 9.716.855,01m** e **E 588.033,90m** ; deste segue com azimute de 141°50'33,98" por uma distância de 68,70m, até o ponto **P25**, de coordenadas **N 9.716.800,99m** e **E 588.076,35m** ; deste segue com azimute de 147°59'40,62" por uma distância de 72,80m, até o ponto **P26**, de coordenadas **N 9.716.739,26m** e **E 588.114,93m** ; deste segue com azimute de 153°26'05,82" por uma distância de 103,54m, até o ponto **P27**, de coordenadas **N 9.716.646,65m** e **E 588.161,24m** ; deste segue com azimute de 186°15'48,57" por uma distância de 318,30m, até o ponto **P28**, de coordenadas **N 9.716.330,24m** e **E 588.126,51m** ; deste segue com azimute de 189°05'25,00" por uma distância de 97,69m, até o ponto **P29**, de coordenadas **N 9.716.233,78m** e **E 588.111,07m** ; deste segue com azimute de 106°38'20,70" por uma distância de 20,51m, até o ponto **P30**, de coordenadas **N 9.716.227,91m** e **E 588.130,73m** ; deste segue com azimute de 188°10'08,26" por uma distância de 404,88m, até o ponto **P31**, de coordenadas **N 9.715.827,14m** e **E 588.073,20m** ; deste segue com azimute de 254°28'59,42" por uma distância de 151,60m, até o ponto **P32**, de coordenadas **N 9.715.786,58m** e **E 587.927,13m** ; deste segue com azimute de 279°03'32,67" por uma distância de 172,62m, até o ponto **P33**, de coordenadas **N 9.715.813,76m** e **E 587.756,66m** ; deste segue com azimute de 3°11'10,73" por uma distância de 194,04m, até o ponto **P34**, de coordenadas **N 9.716.007,50m** e **E 587.767,44m** ; deste segue com azimute de 294°49'55,57" por uma distância de 177,72m, até o ponto **P35**, de coordenadas **N 9.716.082,14m** e **E 587.606,15m** ; deste segue com azimute de 294°49'55,57" por uma distância de 2,36m, até o ponto **P36**, de coordenadas **N 9.716.083,13m** e **E 587.604,01m** ; deste segue com azimute de 336°32'47,21" por uma distância de 63,44m, até o ponto **P37**, de coordenadas **N 9.716.141,33m** e **E 587.578,76m** ; deste segue com azimute de 270°00'00,00" por uma distância de 47,33m, até o ponto **P38**, de coordenadas **N 9.716.141,33m** e **E 587.531,43m** ; deste segue com azimute de 350°40'14,48" por uma distância de 17,70m, até o ponto **P39**, de coordenadas **N 9.716.158,80m** e **E 587.528,56m** ; deste segue com azimute de 279°18'29,35" por uma distância de 56,58m, até o ponto **P40**, de coordenadas **N 9.716.167,95m** e **E 587.472,72m** ; deste segue com azimute de 351°12'28,98" por uma distância de 83,18m, até o ponto **P41**, de coordenadas **N 9.716.250,16m** e **E 587.460,01m** ; deste segue com azimute de 283°04'45,77" por uma distância de 1.712,72m, até o ponto **P42**, de coordenadas **N 9.716.637,75m** e **E 585.791,72m** ; deste segue com azimute de 40°27'47,17" por uma distância de 302,62m, até o ponto **P43**, de coordenadas **N 9.716.867,99m** e **E 585.988,11m** ; deste segue com azimute de 39°29'19,36" por uma distância de 279,10m, até o ponto **P01**, onde teve início essa descrição.



PREFEITURA DE SÃO LUÍS

SECRETARIA MUNICIPAL DE GOVERNO

MINUTA DE ANTEPROJETO DE LEI Nº _____ DE _____ DE 2019

ÁREA DE QUALIFICAÇÃO - PARTE 17

Município : SÃO LUÍS U.F: MA - BR

Área (ha) : 99,4721

Perímetro (m) : 8912.59

LIMITES e CONFRONTANTES: Inicia-se a descrição deste perímetro no ponto **P01**, de coordenadas N **9.718.413,27m** e E **581.696,46m**; deste segue com azimute de $70^{\circ}26'33,29''$ por uma distância de 24,98m, até o ponto **P02**, de coordenadas N **9.718.421,63m** e E **581.720,00m** ; deste segue com azimute de $345^{\circ}13'25,38''$ por uma distância de 280,87m, até o ponto **P03**, de coordenadas N **9.718.693,21m** e E **581.648,37m** ; deste segue com azimute de $9^{\circ}18'27,81''$ por uma distância de 149,18m, até o ponto **P04**, de coordenadas N **9.718.840,42m** e E **581.672,50m** ; deste segue com azimute de $28^{\circ}37'49,12''$ por uma distância de 177,03m, até o ponto **P05**, de coordenadas N **9.718.995,80m** e E **581.757,32m** ; deste segue com azimute de $25^{\circ}54'25,54''$ por uma distância de 64,36m, até o ponto **P06**, de coordenadas N **9.719.053,69m** e E **581.785,44m** ; deste segue com azimute de $119^{\circ}29'51,84''$ por uma distância de 403,12m, até o ponto **P07**, de coordenadas N **9.718.855,20m** e E **582.136,30m** ; deste segue com azimute de $127^{\circ}27'02,48''$ por uma distância de 12,09m, até o ponto **P08**, de coordenadas N **9.718.847,84m** e E **582.145,90m** ; deste segue com azimute de $31^{\circ}26'47,14''$ por uma distância de 69,18m, até o ponto **P09**, de coordenadas N **9.718.906,86m** e E **582.181,99m** ; deste segue com azimute de $301^{\circ}26'47,14''$ por uma distância de 0,54m, até o ponto **P10**, de coordenadas N **9.718.907,14m** e E **582.181,54m** ; deste segue com azimute de $80^{\circ}32'15,64''$ por uma distância de 15,76m, até o ponto **P11**, de coordenadas N **9.718.909,73m** e E **582.197,08m** ; deste segue com azimute de $119^{\circ}03'16,57''$ por uma distância de 228,50m, até o ponto **P12**, de coordenadas N **9.718.798,76m** e E **582.396,83m** ; deste segue com azimute de $139^{\circ}58'11,07''$ por uma distância de 44,31m, até o ponto **P13**, de coordenadas N **9.718.764,83m** e E **582.425,33m** ; deste segue com azimute de $190^{\circ}23'52,95''$ por uma distância de 87,62m, até o ponto **P14**, de coordenadas N **9.718.678,65m** e E **582.409,52m** ; deste segue com azimute de $221^{\circ}03'48,49''$ por uma distância de 88,54m, até o ponto **P15**, de coordenadas N **9.718.611,89m** e E **582.351,35m** ; deste segue com azimute de $218^{\circ}54'51,50''$ por uma distância de 33,86m, até o ponto **P16**, de coordenadas N **9.718.585,54m** e E **582.330,08m** ; deste segue com azimute de $254^{\circ}30'44,45''$ por uma distância de 31,71m, até o ponto **P17**, de coordenadas N **9.718.577,08m** e E **582.299,52m** ; deste segue com azimute de $255^{\circ}45'41,31''$ por uma distância de 62,89m, até o ponto **P18**, de coordenadas N **9.718.561,61m** e E **582.238,57m** ; deste segue com azimute de $286^{\circ}02'10,20''$ por uma distância de 73,49m, até o ponto **P19**, de coordenadas N **9.718.581,91m** e E **582.167,93m** ; deste segue com azimute de $294^{\circ}56'39,41''$ por uma distância de 61,89m, até o ponto **P20**, de coordenadas N **9.718.608,01m** e E **582.111,81m** ; deste segue com azimute de $287^{\circ}59'23,98''$ por uma distância de 40,69m, até o ponto **P21**, de coordenadas N **9.718.620,58m** e E **582.073,11m** ; deste segue com azimute de $262^{\circ}39'13,55''$ por uma distância de 60,49m, até o ponto **P22**, de coordenadas N **9.718.612,85m** e E **582.013,12m** ; deste segue com azimute de $250^{\circ}21'40,87''$ por uma distância de 28,76m, até o ponto **P23**, de coordenadas N **9.718.603,18m** e E **581.986,03m** ; deste segue com azimute de $235^{\circ}29'49,97''$ por uma distância de 71,58m, até o ponto **P24**, de coordenadas N **9.718.562,63m** e E **581.927,04m** ; deste segue com azimute de $194^{\circ}25'56,80''$ por uma distância de 39,19m, até o ponto **P25**, de coordenadas N **9.718.524,68m** e E **581.917,27m** ; deste segue com azimute de $199^{\circ}52'14,34''$ por uma distância de 41,51m, até o ponto **P26**, de coordenadas N **9.718.485,64m** e E **581.903,16m** ; deste segue com azimute de $188^{\circ}28'41,31''$ por uma distância de 51,53m, até o ponto **P27**, de coordenadas N **9.718.434,67m** e E **581.895,57m** ; deste segue com azimute de $177^{\circ}01'47,51''$ por uma distância de 68,63m, até o ponto **P28**, de coordenadas N **9.718.366,13m** e E **581.899,12m** ; deste segue com azimute de $157^{\circ}11'10,23''$ por uma distância de 71,60m, até o ponto **P29**, de coordenadas N **9.718.300,14m** e E **581.926,89m** ; deste segue com azimute de $139^{\circ}09'39,60''$ por uma distância de 83,44m, até o ponto **P30**, de coordenadas N **9.718.237,01m** e E **581.981,45m** ; deste segue com azimute de $131^{\circ}54'54,61''$ por uma distância de 123,71m, até o ponto **P31**, de coordenadas N **9.718.154,37m** e E **582.073,50m** ; deste segue com azimute de $132^{\circ}14'58,73''$ por uma distância de 53,69m, até o ponto **P32**, de coordenadas N **9.718.118,27m** e E **582.113,25m** ; deste segue com azimute de $116^{\circ}08'32,78''$ por uma distância de 76,48m, até o ponto **P33**, de coordenadas N **9.718.084,57m** e E **582.181,90m** ; deste segue com azimute de $97^{\circ}17'54,42''$ por uma distância de 139,65m, até o ponto **P34**, de coordenadas N **9.718.066,83m** e E **582.320,42m** ; deste segue com azimute de $95^{\circ}04'38,48''$ por uma distância de 78,19m, até o ponto **P35**, de coordenadas N **9.718.059,91m** e E **582.398,30m** ; deste segue com azimute de $108^{\circ}02'46,33''$ por uma distância de 80,83m, até o ponto **P36**, de coordenadas N **9.718.034,87m** e E **582.475,16m** ; deste segue com azimute de $151^{\circ}38'02,83''$ por uma distância de 72,09m, até o ponto **P37**, de coordenadas N **9.717.971,43m** e E **582.509,41m** ; deste segue com azimute de $220^{\circ}18'09,28''$ por uma distância de 224,68m, até o ponto **P38**, de coordenadas N **9.717.800,08m** e E **582.364,08m** ; deste segue com



PREFEITURA DE SÃO LUÍS

SECRETARIA MUNICIPAL DE GOVERNO

MINUTA DE ANTEPROJETO DE LEI Nº _____ DE _____ DE 2019

azimute de 223°16'01,60" por uma distância de 84,93m, até o ponto **P39**, de coordenadas **N 9.717.738,24m** e **E 582.305,87m** ; deste segue com azimute de 124°40'28,50" por uma distância de 191,80m, até o ponto **P40**, de coordenadas **N 9.717.629,12m** e **E 582.463,60m** ; deste segue com azimute de 104°21'40,18" por uma distância de 120,41m, até o ponto **P41**, de coordenadas **N 9.717.599,25m** e **E 582.580,25m** ; deste segue com azimute de 87°32'00,37" por uma distância de 145,93m, até o ponto **P42**, de coordenadas **N 9.717.605,53m** e **E 582.726,04m** ; deste segue com azimute de 91°43'17,62" por uma distância de 103,35m, até o ponto **P43**, de coordenadas **N 9.717.602,43m** e **E 582.829,35m** ; deste segue com azimute de 90°11'44,31" por uma distância de 80,07m, até o ponto **P44**, de coordenadas **N 9.717.602,16m** e **E 582.909,42m** ; deste segue com azimute de 70°50'09,45" por uma distância de 48,73m, até o ponto **P45**, de coordenadas **N 9.717.618,15m** e **E 582.955,45m** ; deste segue com azimute de 102°45'18,62" por uma distância de 65,66m, até o ponto **P46**, de coordenadas **N 9.717.603,66m** e **E 583.019,49m** ; deste segue com azimute de 116°00'38,13" por uma distância de 23,94m, até o ponto **P47**, de coordenadas **N 9.717.593,16m** e **E 583.041,00m** ; deste segue com azimute de 37°27'37,75" por uma distância de 239,56m, até o ponto **P48**, de coordenadas **N 9.717.783,31m** e **E 583.186,70m** ; deste segue com azimute de 332°18'28,14" por uma distância de 318,23m, até o ponto **P49**, de coordenadas **N 9.718.065,10m** e **E 583.038,81m** ; deste segue com azimute de 333°46'29,32" por uma distância de 178,95m, até o ponto **P50**, de coordenadas **N 9.718.225,63m** e **E 582.959,74m** ; deste segue com azimute de 79°33'45,09" por uma distância de 10,33m, até o ponto **P51**, de coordenadas **N 9.718.227,50m** e **E 582.969,89m** ; deste segue com azimute de 223°55'03,68" por uma distância de 4,60m, até o ponto **P52**, de coordenadas **N 9.718.224,18m** e **E 582.966,70m** ; deste segue com azimute de 116°54'04,95" por uma distância de 67,86m, até o ponto **P53**, de coordenadas **N 9.718.193,48m** e **E 583.027,22m** ; deste segue com azimute de 50°06'41,73" por uma distância de 6,11m, até o ponto **P54**, de coordenadas **N 9.718.197,40m** e **E 583.031,91m** ; deste segue com azimute de 169°41'42,55" por uma distância de 30,06m, até o ponto **P55**, de coordenadas **N 9.718.167,82m** e **E 583.037,28m** ; deste segue com azimute de 118°25'16,35" por uma distância de 206,86m, até o ponto **P56**, de coordenadas **N 9.718.069,37m** e **E 583.219,21m** ; deste segue com azimute de 133°14'00,98" por uma distância de 37,81m, até o ponto **P57**, de coordenadas **N 9.718.043,47m** e **E 583.246,76m** ; deste segue com azimute de 148°28'01,06" por uma distância de 99,68m, até o ponto **P58**, de coordenadas **N 9.717.958,51m** e **E 583.298,89m** ; deste segue com azimute de 138°06'39,31" por uma distância de 243,76m, até o ponto **P59**, de coordenadas **N 9.717.777,04m** e **E 583.461,65m** ; deste segue com azimute de 135°16'59,35" por uma distância de 69,65m, até o ponto **P60**, de coordenadas **N 9.717.727,55m** e **E 583.510,65m** ; deste segue com azimute de 126°09'01,41" por uma distância de 59,53m, até o ponto **P61**, de coordenadas **N 9.717.692,43m** e **E 583.558,72m** ; deste segue com azimute de 103°57'35,42" por uma distância de 58,57m, até o ponto **P62**, de coordenadas **N 9.717.678,30m** e **E 583.615,56m** ; deste segue com azimute de 72°11'06,70" por uma distância de 2,70m, até o ponto **P63**, de coordenadas **N 9.717.679,13m** e **E 583.618,13m** ; deste segue com azimute de 230°47'34,07" por uma distância de 340,41m, até o ponto **P64**, de coordenadas **N 9.717.463,95m** e **E 583.354,36m** ; deste segue com azimute de 259°59'31,27" por uma distância de 54,17m, até o ponto **P65**, de coordenadas **N 9.717.454,53m** e **E 583.301,02m** ; deste segue com azimute de 307°13'00,74" por uma distância de 143,95m, até o ponto **P66**, de coordenadas **N 9.717.541,60m** e **E 583.186,39m** ; deste segue com azimute de 222°56'23,19" por uma distância de 78,91m, até o ponto **P67**, de coordenadas **N 9.717.483,83m** e **E 583.132,63m** ; deste segue com azimute de 170°56'49,98" por uma distância de 165,47m, até o ponto **P68**, de coordenadas **N 9.717.320,42m** e **E 583.158,67m** ; deste segue com azimute de 283°57'57,70" por uma distância de 126,86m, até o ponto **P69**, de coordenadas **N 9.717.351,04m** e **E 583.035,56m** ; deste segue com azimute de 278°04'33,68" por uma distância de 157,62m, até o ponto **P70**, de coordenadas **N 9.717.373,18m** e **E 582.879,50m** ; deste segue com azimute de 260°34'40,46" por uma distância de 73,38m, até o ponto **P71**, de coordenadas **N 9.717.361,17m** e **E 582.807,11m** ; deste segue com azimute de 340°25'41,28" por uma distância de 83,83m, até o ponto **P72**, de coordenadas **N 9.717.440,16m** e **E 582.779,02m** ; deste segue com azimute de 258°52'30,67" por uma distância de 89,57m, até o ponto **P73**, de coordenadas **N 9.717.422,88m** e **E 582.691,14m** ; deste segue com azimute de 228°26'33,61" por uma distância de 110,82m, até o ponto **P74**, de coordenadas **N 9.717.349,36m** e **E 582.608,21m** ; deste segue com azimute de 229°07'52,20" por uma distância de 68,76m, até o ponto **P75**, de coordenadas **N 9.717.304,37m** e **E 582.556,22m** ; deste segue com azimute de 247°37'36,81" por uma distância de 54,51m, até o ponto **P76**, de coordenadas **N 9.717.283,62m** e **E 582.505,81m** ; deste segue com azimute de 325°07'28,82" por uma distância de 241,27m, até o ponto **P77**, de coordenadas **N 9.717.481,56m** e **E 582.367,85m** ; deste segue com azimute de 280°47'03,47" por uma distância de 46,57m, até o ponto **P78**, de coordenadas **N 9.717.490,28m** e **E 582.322,10m** ; deste segue com azimute de 41°47'25,59" por uma distância de 13,36m, até o ponto **P79**, de coordenadas **N 9.717.500,24m** e **E 582.331,01m** ; deste segue com azimute de 305°14'31,09" por uma distância de 384,30m, até o ponto **P80**, de coordenadas **N 9.717.721,99m** e **E 582.017,14m** ; deste segue com azimute de 312°22'04,10" por uma distância de 235,09m, até o ponto **P81**, de coordenadas **N 9.717.880,41m** e **E**



PREFEITURA DE SÃO LUÍS

SECRETARIA MUNICIPAL DE GOVERNO

MINUTA DE ANTEPROJETO DE LEI Nº _____ DE _____ DE 2019

581.843,45m ; deste segue com azimute de $322^{\circ}57'21,97''$ por uma distância de 209,11m, até o ponto **P82**, de coordenadas **N 9.718.047,32m** e **E 581.717,48m** ; deste segue com azimute de $331^{\circ}31'16,57''$ por uma distância de 60,80m, até o ponto **P83**, de coordenadas **N 9.718.100,76m** e **E 581.688,48m** ; deste segue com azimute de $48^{\circ}40'18,25''$ por uma distância de 104,68m, até o ponto **P84**, de coordenadas **N 9.718.169,89m** e **E 581.767,09m** ; deste segue com azimute de $343^{\circ}49'01,46''$ por uma distância de 253,41m, até o ponto **P01**, onde teve início essa descrição.

ÁREA DE QUALIFICAÇÃO - PARTE 18

Município : SÃO LUÍS U.F: MA - BR

Área (ha) : 925,9209

Perímetro (m) : 42379.9599999999

LIMITES e CONFRONTANTES: Inicia-se a descrição deste perímetro no ponto **P01**, de coordenadas **N 9.717.921,83m** e **E 580.153,42m**; deste segue com azimute de $211^{\circ}54'47,07''$ por uma distância de 64,05m, até o ponto **P02**, de coordenadas **N 9.717.867,46m** e **E 580.119,56m** ; deste segue com azimute de $131^{\circ}23'37,37''$ por uma distância de 0,50m, até o ponto **P03**, de coordenadas **N 9.717.867,13m** e **E 580.119,94m** ; deste segue com azimute de $131^{\circ}23'37,37''$ por uma distância de 153,06m, até o ponto **P04**, de coordenadas **N 9.717.765,92m** e **E 580.234,76m** ; deste segue com azimute de $97^{\circ}47'19,35''$ por uma distância de 139,57m, até o ponto **P05**, de coordenadas **N 9.717.747,01m** e **E 580.373,03m** ; deste segue com azimute de $96^{\circ}58'52,55''$ por uma distância de 161,35m, até o ponto **P06**, de coordenadas **N 9.717.727,40m** e **E 580.533,19m** ; deste segue com azimute de $93^{\circ}11'42,40''$ por uma distância de 324,11m, até o ponto **P07**, de coordenadas **N 9.717.709,33m** e **E 580.856,79m** ; deste segue com azimute de $24^{\circ}15'03,65''$ por uma distância de 149,99m, até o ponto **P08**, de coordenadas **N 9.717.846,08m** e **E 580.918,40m** ; deste segue com azimute de $301^{\circ}44'30,58''$ por uma distância de 127,93m, até o ponto **P09**, de coordenadas **N 9.717.913,39m** e **E 580.809,60m** ; deste segue com azimute de $345^{\circ}21'28,88''$ por uma distância de 545,51m, até o ponto **P10**, de coordenadas **N 9.718.441,18m** e **E 580.671,71m** ; deste segue com azimute de $356^{\circ}28'55,87''$ por uma distância de 146,27m, até o ponto **P11**, de coordenadas **N 9.718.587,17m** e **E 580.662,73m** ; deste segue com azimute de $17^{\circ}18'44,45''$ por uma distância de 104,24m, até o ponto **P12**, de coordenadas **N 9.718.686,69m** e **E 580.693,75m** ; deste segue com azimute de $117^{\circ}04'24,53''$ por uma distância de 194,19m, até o ponto **P13**, de coordenadas **N 9.718.598,31m** e **E 580.866,66m** ; deste segue com azimute de $162^{\circ}27'29,66''$ por uma distância de 235,75m, até o ponto **P14**, de coordenadas **N 9.718.373,52m** e **E 580.937,72m** ; deste segue com azimute de $51^{\circ}54'57,69''$ por uma distância de 119,16m, até o ponto **P15**, de coordenadas **N 9.718.447,02m** e **E 581.031,51m** ; deste segue com azimute de $129^{\circ}13'17,39''$ por uma distância de 117,50m, até o ponto **P16**, de coordenadas **N 9.718.372,72m** e **E 581.122,54m** ; deste segue com azimute de $38^{\circ}21'55,87''$ por uma distância de 76,88m, até o ponto **P17**, de coordenadas **N 9.718.433,00m** e **E 581.170,26m** ; deste segue com azimute de $100^{\circ}14'41,90''$ por uma distância de 69,02m, até o ponto **P18**, de coordenadas **N 9.718.420,73m** e **E 581.238,18m** ; deste segue com azimute de $112^{\circ}20'37,54''$ por uma distância de 98,43m, até o ponto **P19**, de coordenadas **N 9.718.383,31m** e **E 581.329,22m** ; deste segue com azimute de $207^{\circ}51'47,21''$ por uma distância de 307,22m, até o ponto **P20**, de coordenadas **N 9.718.111,71m** e **E 581.185,64m** ; deste segue com azimute de $200^{\circ}10'01,85''$ por uma distância de 103,00m, até o ponto **P21**, de coordenadas **N 9.718.015,02m** e **E 581.150,13m** ; deste segue com azimute de $90^{\circ}36'16,20''$ por uma distância de 81,56m, até o ponto **P22**, de coordenadas **N 9.718.014,16m** e **E 581.231,68m** ; deste segue com azimute de $107^{\circ}40'34,94''$ por uma distância de 45,38m, até o ponto **P23**, de coordenadas **N 9.718.000,38m** e **E 581.274,92m** ; deste segue com azimute de $150^{\circ}39'17,56''$ por uma distância de 74,13m, até o ponto **P24**, de coordenadas **N 9.717.935,76m** e **E 581.311,25m** ; deste segue com azimute de $77^{\circ}52'33,05''$ por uma distância de 17,47m, até o ponto **P25**, de coordenadas **N 9.717.939,43m** e **E 581.328,33m** ; deste segue com azimute de $357^{\circ}39'12,75''$ por uma distância de 45,11m, até o ponto **P26**, de coordenadas **N 9.717.984,51m** e **E 581.326,48m** ; deste segue com azimute de $14^{\circ}33'23,69''$ por uma distância de 62,14m, até o ponto **P27**, de coordenadas **N 9.718.044,65m** e **E 581.342,10m** ; deste segue com azimute de $119^{\circ}04'05,08''$ por uma distância de 37,17m, até o ponto **P28**, de coordenadas **N 9.718.026,59m** e **E 581.374,59m** ; deste segue com azimute de $184^{\circ}29'38,56''$ por uma distância de 55,77m, até o ponto **P29**, de coordenadas **N 9.717.970,99m** e **E 581.370,22m** ; deste segue com azimute de $133^{\circ}06'58,12''$ por uma distância de 133,42m, até o ponto **P30**, de coordenadas **N 9.717.879,80m** e **E 581.467,61m** ; deste segue com azimute de $53^{\circ}52'21,14''$ por uma distância de 44,64m, até o ponto **P31**, de coordenadas **N 9.717.906,12m** e **E 581.503,67m** ; deste segue com azimute de $130^{\circ}46'56,66''$ por uma distância de 51,27m, até o ponto **P32**, de coordenadas **N 9.717.872,63m** e **E 581.542,49m** ; deste segue com azimute de $45^{\circ}02'57,01''$ por uma distância de 167,35m, até o ponto **P33**, de



PREFEITURA DE SÃO LUÍS

SECRETARIA MUNICIPAL DE GOVERNO

MINUTA DE ANTEPROJETO DE LEI Nº _____ DE _____ DE 2019

coordenadas N 9.717.990,87m e E 581.660,92m ; deste segue com azimute de 140°25'08,84" por uma distância de 310,28m, até o ponto P34, de coordenadas N 9.717.751,73m e E 581.858,62m ; deste segue com azimute de 227°05'59,01" por uma distância de 192,05m, até o ponto P35, de coordenadas N 9.717.620,99m e E 581.717,94m ; deste segue com azimute de 316°27'01,14" por uma distância de 136,77m, até o ponto P36, de coordenadas N 9.717.720,12m e E 581.623,71m ; deste segue com azimute de 286°49'49,91" por uma distância de 12,33m, até o ponto P37, de coordenadas N 9.717.723,68m e E 581.611,91m ; deste segue com azimute de 228°11'03,00" por uma distância de 118,88m, até o ponto P38, de coordenadas N 9.717.644,42m e E 581.523,31m ; deste segue com azimute de 133°21'15,89" por uma distância de 143,09m, até o ponto P39, de coordenadas N 9.717.546,19m e E 581.627,35m ; deste segue com azimute de 224°16'35,46" por uma distância de 105,66m, até o ponto P40, de coordenadas N 9.717.470,54m e E 581.553,58m ; deste segue com azimute de 196°04'41,24" por uma distância de 77,55m, até o ponto P41, de coordenadas N 9.717.396,02m e E 581.532,11m ; deste segue com azimute de 214°46'04,48" por uma distância de 62,59m, até o ponto P42, de coordenadas N 9.717.344,61m e E 581.496,41m ; deste segue com azimute de 120°18'22,06" por uma distância de 246,03m, até o ponto P43, de coordenadas N 9.717.220,46m e E 581.708,82m ; deste segue com azimute de 42°06'32,75" por uma distância de 139,46m, até o ponto P44, de coordenadas N 9.717.323,92m e E 581.802,33m ; deste segue com azimute de 139°42'51,31" por uma distância de 77,67m, até o ponto P45, de coordenadas N 9.717.264,67m e E 581.852,56m ; deste segue com azimute de 48°02'43,10" por uma distância de 153,50m, até o ponto P46, de coordenadas N 9.717.367,29m e E 581.966,71m ; deste segue com azimute de 135°16'14,62" por uma distância de 72,81m, até o ponto P47, de coordenadas N 9.717.315,56m e E 582.017,95m ; deste segue com azimute de 52°17'26,08" por uma distância de 95,38m, até o ponto P48, de coordenadas N 9.717.373,91m e E 582.093,41m ; deste segue com azimute de 39°05'25,70" por uma distância de 48,49m, até o ponto P49, de coordenadas N 9.717.411,54m e E 582.123,99m ; deste segue com azimute de 40°37'46,21" por uma distância de 79,27m, até o ponto P50, de coordenadas N 9.717.471,70m e E 582.175,61m ; deste segue com azimute de 136°16'55,98" por uma distância de 88,32m, até o ponto P51, de coordenadas N 9.717.407,87m e E 582.236,65m ; deste segue com azimute de 49°12'01,57" por uma distância de 68,21m, até o ponto P52, de coordenadas N 9.717.452,44m e E 582.288,28m ; deste segue com azimute de 41°47'25,59" por uma distância de 50,75m, até o ponto P53, de coordenadas N 9.717.490,28m e E 582.322,10m ; deste segue com azimute de 100°47'03,47" por uma distância de 46,57m, até o ponto P54, de coordenadas N 9.717.481,56m e E 582.367,85m ; deste segue com azimute de 145°07'28,82" por uma distância de 241,27m, até o ponto P55, de coordenadas N 9.717.283,62m e E 582.505,81m ; deste segue com azimute de 247°37'36,81" por uma distância de 5,86m, até o ponto P56, de coordenadas N 9.717.281,39m e E 582.500,38m ; deste segue com azimute de 184°56'15,01" por uma distância de 43,99m, até o ponto P57, de coordenadas N 9.717.237,57m e E 582.496,60m ; deste segue com azimute de 188°36'34,03" por uma distância de 43,49m, até o ponto P58, de coordenadas N 9.717.194,56m e E 582.490,09m ; deste segue com azimute de 176°26'23,45" por uma distância de 54,66m, até o ponto P59, de coordenadas N 9.717.140,01m e E 582.493,48m ; deste segue com azimute de 181°52'33,45" por uma distância de 50,40m, até o ponto P60, de coordenadas N 9.717.089,63m e E 582.491,83m ; deste segue com azimute de 68°39'04,15" por uma distância de 128,43m, até o ponto P61, de coordenadas N 9.717.136,39m e E 582.611,45m ; deste segue com azimute de 46°40'56,94" por uma distância de 94,46m, até o ponto P62, de coordenadas N 9.717.201,19m e E 582.680,18m ; deste segue com azimute de 68°25'11,13" por uma distância de 73,36m, até o ponto P63, de coordenadas N 9.717.228,17m e E 582.748,40m ; deste segue com azimute de 83°10'03,58" por uma distância de 27,42m, até o ponto P64, de coordenadas N 9.717.231,44m e E 582.775,62m ; deste segue com azimute de 108°15'10,18" por uma distância de 76,53m, até o ponto P65, de coordenadas N 9.717.207,47m e E 582.848,29m ; deste segue com azimute de 123°01'13,61" por uma distância de 38,64m, até o ponto P66, de coordenadas N 9.717.186,41m e E 582.880,69m ; deste segue com azimute de 85°28'34,33" por uma distância de 53,78m, até o ponto P67, de coordenadas N 9.717.190,66m e E 582.934,30m ; deste segue com azimute de 95°08'58,75" por uma distância de 42,22m, até o ponto P68, de coordenadas N 9.717.186,87m e E 582.976,35m ; deste segue com azimute de 229°59'15,48" por uma distância de 121,43m, até o ponto P69, de coordenadas N 9.717.108,79m e E 582.883,35m ; deste segue com azimute de 161°29'58,90" por uma distância de 178,71m, até o ponto P70, de coordenadas N 9.716.939,32m e E 582.940,05m ; deste segue com azimute de 43°34'30,25" por uma distância de 92,55m, até o ponto P71, de coordenadas N 9.717.006,37m e E 583.003,85m ; deste segue com azimute de 140°32'48,84" por uma distância de 67,81m, até o ponto P72, de coordenadas N 9.716.954,01m e E 583.046,93m ; deste segue com azimute de 49°22'38,72" por uma distância de 129,01m, até o ponto P73, de coordenadas N 9.717.038,01m e E 583.144,86m ; deste segue com azimute de 16°43'21,96" por uma distância de 104,99m, até o ponto P74, de coordenadas N 9.717.138,56m e E 583.175,07m ; deste segue com azimute de 7°50'29,57" por uma distância de 95,18m, até o ponto P75, de coordenadas N 9.717.232,86m e E 583.188,05m ; deste segue com azimute de 36°42'43,52" por uma distância de



PREFEITURA DE SÃO LUÍS

SECRETARIA MUNICIPAL DE GOVERNO

MINUTA DE ANTEPROJETO DE LEI Nº _____ DE _____ DE 2019

88,89m, até o ponto **P76**, de coordenadas **N 9.717.304,11m** e **E 583.241,19m** ; deste segue com azimute de $4^{\circ}30'57,10''$ por uma distância de 55,40m, até o ponto **P77**, de coordenadas **N 9.717.359,34m** e **E 583.245,55m** ; deste segue com azimute de $9^{\circ}20'38,48''$ por uma distância de 22,50m, até o ponto **P78**, de coordenadas **N 9.717.381,54m** e **E 583.249,21m** ; deste segue com azimute de $36^{\circ}16'14,50''$ por uma distância de 89,48m, até o ponto **P79**, de coordenadas **N 9.717.453,68m** e **E 583.302,14m** ; deste segue com azimute de $307^{\circ}13'00,74''$ por uma distância de 1,41m, até o ponto **P80**, de coordenadas **N 9.717.454,53m** e **E 583.301,02m** ; deste segue com azimute de $79^{\circ}59'31,27''$ por uma distância de 54,17m, até o ponto **P81**, de coordenadas **N 9.717.463,95m** e **E 583.354,36m** ; deste segue com azimute de $50^{\circ}47'34,07''$ por uma distância de 340,41m, até o ponto **P82**, de coordenadas **N 9.717.679,13m** e **E 583.618,13m** ; deste segue com azimute de $72^{\circ}11'06,70''$ por uma distância de 68,06m, até o ponto **P83**, de coordenadas **N 9.717.699,95m** e **E 583.682,92m** ; deste segue com azimute de $62^{\circ}59'01,43''$ por uma distância de 191,89m, até o ponto **P84**, de coordenadas **N 9.717.787,11m** e **E 583.853,87m** ; deste segue com azimute de $65^{\circ}32'43,29''$ por uma distância de 66,79m, até o ponto **P85**, de coordenadas **N 9.717.814,76m** e **E 583.914,67m** ; deste segue com azimute de $59^{\circ}55'17,68''$ por uma distância de 193,61m, até o ponto **P86**, de coordenadas **N 9.717.911,80m** e **E 584.082,21m** ; deste segue com azimute de $165^{\circ}22'47,86''$ por uma distância de 114,32m, até o ponto **P87**, de coordenadas **N 9.717.801,18m** e **E 584.111,07m** ; deste segue com azimute de $132^{\circ}12'20,33''$ por uma distância de 91,06m, até o ponto **P88**, de coordenadas **N 9.717.740,01m** e **E 584.178,52m** ; deste segue com azimute de $108^{\circ}32'41,89''$ por uma distância de 106,71m, até o ponto **P89**, de coordenadas **N 9.717.706,07m** e **E 584.279,68m** ; deste segue com azimute de $151^{\circ}29'02,04''$ por uma distância de 66,79m, até o ponto **P90**, de coordenadas **N 9.717.647,39m** e **E 584.311,56m** ; deste segue com azimute de $95^{\circ}58'44,41''$ por uma distância de 233,71m, até o ponto **P91**, de coordenadas **N 9.717.623,05m** e **E 584.544,01m** ; deste segue com azimute de $197^{\circ}38'59,10''$ por uma distância de 122,99m, até o ponto **P92**, de coordenadas **N 9.717.505,85m** e **E 584.506,72m** ; deste segue com azimute de $180^{\circ}00'00,00''$ por uma distância de 105,67m, até o ponto **P93**, de coordenadas **N 9.717.400,17m** e **E 584.506,72m** ; deste segue com azimute de $148^{\circ}04'12,79''$ por uma distância de 119,98m, até o ponto **P94**, de coordenadas **N 9.717.298,34m** e **E 584.570,18m** ; deste segue com azimute de $171^{\circ}31'58,01''$ por uma distância de 209,94m, até o ponto **P95**, de coordenadas **N 9.717.090,69m** e **E 584.601,09m** ; deste segue com azimute de $179^{\circ}20'54,09''$ por uma distância de 191,70m, até o ponto **P96**, de coordenadas **N 9.716.899,01m** e **E 584.603,27m** ; deste segue com azimute de $176^{\circ}20'51,60''$ por uma distância de 68,95m, até o ponto **P97**, de coordenadas **N 9.716.830,19m** e **E 584.607,66m** ; deste segue com azimute de $172^{\circ}02'49,35''$ por uma distância de 16,99m, até o ponto **P98**, de coordenadas **N 9.716.813,37m** e **E 584.610,01m** ; deste segue com azimute de $88^{\circ}35'47,85''$ por uma distância de 188,45m, até o ponto **P99**, de coordenadas **N 9.716.817,98m** e **E 584.798,41m** ; deste segue com azimute de $128^{\circ}00'03,03''$ por uma distância de 107,67m, até o ponto **P100**, de coordenadas **N 9.716.751,69m** e **E 584.883,25m** ; deste segue com azimute de $137^{\circ}45'45,88''$ por uma distância de 78,22m, até o ponto **P101**, de coordenadas **N 9.716.693,78m** e **E 584.935,83m** ; deste segue com azimute de $135^{\circ}22'35,21''$ por uma distância de 134,03m, até o ponto **P102**, de coordenadas **N 9.716.598,39m** e **E 585.029,98m** ; deste segue com azimute de $269^{\circ}26'21,88''$ por uma distância de 7,47m, até o ponto **P103**, de coordenadas **N 9.716.598,32m** e **E 585.022,50m** ; deste segue com azimute de $137^{\circ}45'45,88''$ por uma distância de 2,03m, até o ponto **P104**, de coordenadas **N 9.716.596,81m** e **E 585.023,87m** ; deste segue com azimute de $270^{\circ}13'14,11''$ por uma distância de 111,23m, até o ponto **P105**, de coordenadas **N 9.716.597,24m** e **E 584.912,64m** ; deste segue com azimute de $269^{\circ}26'21,88''$ por uma distância de 297,67m, até o ponto **P106**, de coordenadas **N 9.716.594,33m** e **E 584.614,99m** ; deste segue com azimute de $181^{\circ}00'42,76''$ por uma distância de 265,25m, até o ponto **P107**, de coordenadas **N 9.716.329,12m** e **E 584.610,30m** ; deste segue com azimute de $155^{\circ}52'51,88''$ por uma distância de 31,11m, até o ponto **P108**, de coordenadas **N 9.716.300,73m** e **E 584.623,02m** ; deste segue com azimute de $153^{\circ}37'26,14''$ por uma distância de 106,97m, até o ponto **P109**, de coordenadas **N 9.716.204,89m** e **E 584.670,54m** ; deste segue com azimute de $232^{\circ}45'38,42''$ por uma distância de 149,39m, até o ponto **P110**, de coordenadas **N 9.716.114,48m** e **E 584.551,61m** ; deste segue com azimute de $280^{\circ}24'41,05''$ por uma distância de 3,42m, até o ponto **P111**, de coordenadas **N 9.716.115,10m** e **E 584.548,25m** ; deste segue com azimute de $231^{\circ}51'58,30''$ por uma distância de 9,02m, até o ponto **P112**, de coordenadas **N 9.716.109,53m** e **E 584.541,15m** ; deste segue com azimute de $288^{\circ}52'16,29''$ por uma distância de 45,94m, até o ponto **P113**, de coordenadas **N 9.716.124,39m** e **E 584.497,69m** ; deste segue com azimute de $280^{\circ}24'41,05''$ por uma distância de 27,43m, até o ponto **P114**, de coordenadas **N 9.716.129,35m** e **E 584.470,71m** ; deste segue com azimute de $331^{\circ}07'07,64''$ por uma distância de 143,83m, até o ponto **P115**, de coordenadas **N 9.716.255,29m** e **E 584.401,24m** ; deste segue com azimute de $5^{\circ}42'54,49''$ por uma distância de 35,93m, até o ponto **P116**, de coordenadas **N 9.716.291,04m** e **E 584.404,82m** ; deste segue com azimute de $262^{\circ}30'37,41''$ por uma distância de 205,72m, até o ponto **P117**, de coordenadas **N 9.716.264,23m** e **E 584.200,86m** ; deste segue com azimute de $276^{\circ}13'14,32''$ por uma distância de 197,97m, até o ponto **P118**, de coordenadas **N 9.716.285,68m** e **E**



PREFEITURA DE SÃO LUÍS

SECRETARIA MUNICIPAL DE GOVERNO

MINUTA DE ANTEPROJETO DE LEI Nº _____ DE _____ DE 2019

584.004,05m ; deste segue com azimute de $332^{\circ}22'41,27''$ por uma distância de 917,03m, até o ponto **P119**, de coordenadas **N 9.717.098,20m** e **E 583.578,88m** ; deste segue com azimute de $329^{\circ}35'02,66''$ por uma distância de 19,40m, até o ponto **P120**, de coordenadas **N 9.717.114,93m** e **E 583.569,06m** ; deste segue com azimute de $329^{\circ}01'07,90''$ por uma distância de 34,61m, até o ponto **P121**, de coordenadas **N 9.717.144,60m** e **E 583.551,24m** ; deste segue com azimute de $207^{\circ}45'59,28''$ por uma distância de 218,54m, até o ponto **P122**, de coordenadas **N 9.716.951,23m** e **E 583.449,43m** ; deste segue com azimute de $209^{\circ}38'40,24''$ por uma distância de 335,10m, até o ponto **P123**, de coordenadas **N 9.716.659,99m** e **E 583.283,69m** ; deste segue com azimute de $209^{\circ}31'06,69''$ por uma distância de 277,00m, até o ponto **P124**, de coordenadas **N 9.716.418,95m** e **E 583.147,21m** ; deste segue com azimute de $213^{\circ}36'28,06''$ por uma distância de 99,98m, até o ponto **P125**, de coordenadas **N 9.716.335,68m** e **E 583.091,87m** ; deste segue com azimute de $205^{\circ}49'15,57''$ por uma distância de 137,18m, até o ponto **P126**, de coordenadas **N 9.716.212,20m** e **E 583.032,12m** ; deste segue com azimute de $317^{\circ}36'09,22''$ por uma distância de 4,39m, até o ponto **P127**, de coordenadas **N 9.716.215,44m** e **E 583.029,16m** ; deste segue com azimute de $204^{\circ}19'52,12''$ por uma distância de 98,09m, até o ponto **P128**, de coordenadas **N 9.716.126,06m** e **E 582.988,74m** ; deste segue com azimute de $187^{\circ}49'32,88''$ por uma distância de 84,56m, até o ponto **P129**, de coordenadas **N 9.716.042,28m** e **E 582.977,23m** ; deste segue com azimute de $176^{\circ}11'09,33''$ por uma distância de 23,94m, até o ponto **P130**, de coordenadas **N 9.716.018,39m** e **E 582.978,82m** ; deste segue com azimute de $198^{\circ}26'05,82''$ por uma distância de 45,96m, até o ponto **P131**, de coordenadas **N 9.715.974,79m** e **E 582.964,29m** ; deste segue com azimute de $254^{\circ}28'33,20''$ por uma distância de 42,82m, até o ponto **P132**, de coordenadas **N 9.715.963,33m** e **E 582.923,03m** ; deste segue com azimute de $216^{\circ}30'51,36''$ por uma distância de 14,89m, até o ponto **P133**, de coordenadas **N 9.715.951,35m** e **E 582.914,17m** ; deste segue com azimute de $218^{\circ}24'36,07''$ por uma distância de 155,29m, até o ponto **P134**, de coordenadas **N 9.715.829,67m** e **E 582.817,69m** ; deste segue com azimute de $211^{\circ}49'31,56''$ por uma distância de 166,73m, até o ponto **P135**, de coordenadas **N 9.715.688,01m** e **E 582.729,77m** ; deste segue com azimute de $210^{\circ}00'52,12''$ por uma distância de 125,55m, até o ponto **P136**, de coordenadas **N 9.715.579,30m** e **E 582.666,96m** ; deste segue com azimute de $218^{\circ}27'41,63''$ por uma distância de 100,00m, até o ponto **P137**, de coordenadas **N 9.715.500,99m** e **E 582.604,76m** ; deste segue com azimute de $238^{\circ}50'59,81''$ por uma distância de 268,00m, até o ponto **P138**, de coordenadas **N 9.715.362,36m** e **E 582.375,41m** ; deste segue com azimute de $240^{\circ}31'24,33''$ por uma distância de 145,05m, até o ponto **P139**, de coordenadas **N 9.715.290,99m** e **E 582.249,14m** ; deste segue com azimute de $247^{\circ}13'08,32''$ por uma distância de 356,35m, até o ponto **P140**, de coordenadas **N 9.715.153,01m** e **E 581.920,59m** ; deste segue com azimute de $244^{\circ}34'44,64''$ por uma distância de 29,13m, até o ponto **P141**, de coordenadas **N 9.715.140,50m** e **E 581.894,28m** ; deste segue com azimute de $282^{\circ}05'12,11''$ por uma distância de 60,50m, até o ponto **P142**, de coordenadas **N 9.715.153,17m** e **E 581.835,12m** ; deste segue com azimute de $270^{\circ}16'56,08''$ por uma distância de 64,26m, até o ponto **P143**, de coordenadas **N 9.715.153,49m** e **E 581.770,86m** ; deste segue com azimute de $237^{\circ}47'20,48''$ por uma distância de 119,86m, até o ponto **P144**, de coordenadas **N 9.715.089,60m** e **E 581.669,45m** ; deste segue com azimute de $275^{\circ}17'00,37''$ por uma distância de 4,31m, até o ponto **P145**, de coordenadas **N 9.715.090,00m** e **E 581.665,16m** ; deste segue com azimute de $223^{\circ}33'03,23''$ por uma distância de 0,23m, até o ponto **P146**, de coordenadas **N 9.715.089,83m** e **E 581.665,00m** ; deste segue com azimute de $257^{\circ}54'47,89''$ por uma distância de 63,13m, até o ponto **P147**, de coordenadas **N 9.715.076,61m** e **E 581.603,27m** ; deste segue com azimute de $280^{\circ}07'04,30''$ por uma distância de 62,70m, até o ponto **P148**, de coordenadas **N 9.715.087,63m** e **E 581.541,54m** ; deste segue com azimute de $292^{\circ}01'21,09''$ por uma distância de 47,70m, até o ponto **P149**, de coordenadas **N 9.715.105,52m** e **E 581.497,32m** ; deste segue com azimute de $275^{\circ}17'00,37''$ por uma distância de 44,17m, até o ponto **P150**, de coordenadas **N 9.715.109,58m** e **E 581.453,34m** ; deste segue com azimute de $284^{\circ}33'01,41''$ por uma distância de 112,32m, até o ponto **P151**, de coordenadas **N 9.715.137,80m** e **E 581.344,63m** ; deste segue com azimute de $300^{\circ}08'40,94''$ por uma distância de 129,93m, até o ponto **P152**, de coordenadas **N 9.715.203,05m** e **E 581.232,27m** ; deste segue com azimute de $277^{\circ}03'04,86''$ por uma distância de 143,37m, até o ponto **P153**, de coordenadas **N 9.715.220,65m** e **E 581.089,98m** ; deste segue com azimute de $273^{\circ}24'13,76''$ por uma distância de 74,90m, até o ponto **P154**, de coordenadas **N 9.715.225,10m** e **E 581.015,21m** ; deste segue com azimute de $3^{\circ}51'36,61''$ por uma distância de 135,48m, até o ponto **P155**, de coordenadas **N 9.715.360,28m** e **E 581.024,33m** ; deste segue com azimute de $115^{\circ}01'53,80''$ por uma distância de 169,00m, até o ponto **P156**, de coordenadas **N 9.715.288,77m** e **E 581.177,46m** ; deste segue com azimute de $29^{\circ}10'07,29''$ por uma distância de 67,61m, até o ponto **P157**, de coordenadas **N 9.715.347,80m** e **E 581.210,41m** ; deste segue com azimute de $359^{\circ}00'48,57''$ por uma distância de 62,36m, até o ponto **P158**, de coordenadas **N 9.715.410,15m** e **E 581.209,34m** ; deste segue com azimute de $313^{\circ}27'11,15''$ por uma distância de 3,06m, até o ponto **P159**, de coordenadas **N 9.715.412,26m** e **E 581.207,12m** ; deste segue com azimute de $329^{\circ}30'53,67''$ por uma distância de 8,40m, até o ponto **P160**, de coordenadas **N 9.715.419,50m** e **E 581.202,86m** ; deste segue com azimute de $336^{\circ}40'56,58''$ por uma distância de



PREFEITURA DE SÃO LUÍS

SECRETARIA MUNICIPAL DE GOVERNO

MINUTA DE ANTEPROJETO DE LEI Nº _____ DE _____ DE 2019

20,44m, até o ponto **P161**, de coordenadas **N 9.715.438,27m** e **E 581.194,76m** ; deste segue com azimute de $336^{\circ}10'59,97''$ por uma distância de 6,62m, até o ponto **P162**, de coordenadas **N 9.715.444,33m** e **E 581.192,09m** ; deste segue com azimute de $301^{\circ}40'05,75''$ por uma distância de 16,21m, até o ponto **P163**, de coordenadas **N 9.715.452,84m** e **E 581.178,29m** ; deste segue com azimute de $298^{\circ}03'27,54''$ por uma distância de 14,77m, até o ponto **P164**, de coordenadas **N 9.715.459,79m** e **E 581.165,26m** ; deste segue com azimute de $297^{\circ}35'00,04''$ por uma distância de 28,94m, até o ponto **P165**, de coordenadas **N 9.715.473,19m** e **E 581.139,61m** ; deste segue com azimute de $27^{\circ}35'00,00''$ por uma distância de 15,59m, até o ponto **P166**, de coordenadas **N 9.715.487,00m** e **E 581.146,83m** ; deste segue com azimute de $117^{\circ}35'00,01''$ por uma distância de 37,81m, até o ponto **P167**, de coordenadas **N 9.715.469,50m** e **E 581.180,34m** ; deste segue com azimute de $332^{\circ}49'43,82''$ por uma distância de 36,12m, até o ponto **P168**, de coordenadas **N 9.715.501,63m** e **E 581.163,85m** ; deste segue com azimute de $332^{\circ}49'43,81''$ por uma distância de 26,74m, até o ponto **P169**, de coordenadas **N 9.715.525,42m** e **E 581.151,64m** ; deste segue com azimute de $332^{\circ}49'43,83''$ por uma distância de 21,07m, até o ponto **P170**, de coordenadas **N 9.715.544,17m** e **E 581.142,02m** ; deste segue com azimute de $341^{\circ}33'10,05''$ por uma distância de 32,85m, até o ponto **P171**, de coordenadas **N 9.715.575,33m** e **E 581.131,62m** ; deste segue com azimute de $341^{\circ}33'10,02''$ por uma distância de 13,59m, até o ponto **P172**, de coordenadas **N 9.715.588,22m** e **E 581.127,32m** ; deste segue com azimute de $335^{\circ}48'21,05''$ por uma distância de 20,55m, até o ponto **P173**, de coordenadas **N 9.715.606,96m** e **E 581.118,90m** ; deste segue com azimute de $335^{\circ}48'21,03''$ por uma distância de 16,30m, até o ponto **P174**, de coordenadas **N 9.715.621,83m** e **E 581.112,22m** ; deste segue com azimute de $335^{\circ}48'21,08''$ por uma distância de 12,45m, até o ponto **P175**, de coordenadas **N 9.715.633,19m** e **E 581.107,12m** ; deste segue com azimute de $313^{\circ}08'39,37''$ por uma distância de 45,41m, até o ponto **P176**, de coordenadas **N 9.715.664,24m** e **E 581.073,99m** ; deste segue com azimute de $349^{\circ}52'06,10''$ por uma distância de 75,14m, até o ponto **P177**, de coordenadas **N 9.715.738,21m** e **E 581.060,77m** ; deste segue com azimute de $339^{\circ}39'49,15''$ por uma distância de 20,12m, até o ponto **P178**, de coordenadas **N 9.715.757,08m** e **E 581.053,78m** ; deste segue com azimute de $339^{\circ}39'49,18''$ por uma distância de 20,88m, até o ponto **P179**, de coordenadas **N 9.715.776,66m** e **E 581.046,52m** ; deste segue com azimute de $339^{\circ}39'49,18''$ por uma distância de 35,07m, até o ponto **P180**, de coordenadas **N 9.715.809,54m** e **E 581.034,33m** ; deste segue com azimute de $307^{\circ}17'04,10''$ por uma distância de 60,74m, até o ponto **P181**, de coordenadas **N 9.715.846,34m** e **E 580.986,01m** ; deste segue com azimute de $47^{\circ}16'21,53''$ por uma distância de 1,09m, até o ponto **P182**, de coordenadas **N 9.715.847,08m** e **E 580.986,81m** ; deste segue com azimute de $260^{\circ}42'52,39''$ por uma distância de 3,24m, até o ponto **P183**, de coordenadas **N 9.715.846,55m** e **E 580.983,61m** ; deste segue com azimute de $182^{\circ}19'26,12''$ por uma distância de 106,78m, até o ponto **P184**, de coordenadas **N 9.715.739,86m** e **E 580.979,28m** ; deste segue com azimute de $284^{\circ}15'51,35''$ por uma distância de 262,37m, até o ponto **P185**, de coordenadas **N 9.715.804,50m** e **E 580.725,00m** ; deste segue com azimute de $28^{\circ}28'09,44''$ por uma distância de 35,59m, até o ponto **P186**, de coordenadas **N 9.715.835,79m** e **E 580.741,97m** ; deste segue com azimute de $303^{\circ}44'03,05''$ por uma distância de 40,83m, até o ponto **P187**, de coordenadas **N 9.715.858,47m** e **E 580.708,01m** ; deste segue com azimute de $37^{\circ}23'50,58''$ por uma distância de 54,43m, até o ponto **P188**, de coordenadas **N 9.715.901,71m** e **E 580.741,07m** ; deste segue com azimute de $287^{\circ}38'18,28''$ por uma distância de 44,59m, até o ponto **P189**, de coordenadas **N 9.715.915,22m** e **E 580.698,58m** ; deste segue com azimute de $314^{\circ}58'47,34''$ por uma distância de 56,06m, até o ponto **P190**, de coordenadas **N 9.715.954,84m** e **E 580.658,92m** ; deste segue com azimute de $323^{\circ}43'36,60''$ por uma distância de 59,02m, até o ponto **P191**, de coordenadas **N 9.716.002,42m** e **E 580.624,01m** ; deste segue com azimute de $323^{\circ}43'36,59''$ por uma distância de 44,85m, até o ponto **P192**, de coordenadas **N 9.716.038,58m** e **E 580.597,47m** ; deste segue com azimute de $323^{\circ}43'36,60''$ por uma distância de 35,20m, até o ponto **P193**, de coordenadas **N 9.716.066,96m** e **E 580.576,65m** ; deste segue com azimute de $214^{\circ}05'31,89''$ por uma distância de 202,03m, até o ponto **P194**, de coordenadas **N 9.715.899,65m** e **E 580.463,40m** ; deste segue com azimute de $348^{\circ}17'04,18''$ por uma distância de 91,84m, até o ponto **P195**, de coordenadas **N 9.715.989,58m** e **E 580.444,75m** ; deste segue com azimute de $325^{\circ}55'44,49''$ por uma distância de 118,01m, até o ponto **P196**, de coordenadas **N 9.716.087,33m** e **E 580.378,64m** ; deste segue com azimute de $237^{\circ}59'40,62''$ por uma distância de 57,12m, até o ponto **P197**, de coordenadas **N 9.716.057,06m** e **E 580.330,21m** ; deste segue com azimute de $206^{\circ}33'54,18''$ por uma distância de 67,69m, até o ponto **P198**, de coordenadas **N 9.715.996,52m** e **E 580.299,94m** ; deste segue com azimute de $183^{\circ}21'59,26''$ por uma distância de 103,10m, até o ponto **P199**, de coordenadas **N 9.715.893,59m** e **E 580.293,88m** ; deste segue com azimute de $297^{\circ}53'50,18''$ por uma distância de 116,46m, até o ponto **P200**, de coordenadas **N 9.715.948,08m** e **E 580.190,96m** ; deste segue com azimute de $227^{\circ}29'22,39''$ por uma distância de 98,56m, até o ponto **P201**, de coordenadas **N 9.715.881,48m** e **E 580.118,31m** ; deste segue com azimute de $264^{\circ}48'20,06''$ por uma distância de 133,74m, até o ponto **P202**, de coordenadas **N 9.715.869,38m** e **E 579.985,11m** ; deste segue com azimute de $275^{\circ}12'59,24''$ por uma distância de 119,34m, até o ponto **P203**, de coordenadas **N 9.715.880,23m** e **E 579.866,27m** ; deste segue com azimute de



PREFEITURA DE SÃO LUÍS

SECRETARIA MUNICIPAL DE GOVERNO

MINUTA DE ANTEPROJETO DE LEI Nº _____ DE _____ DE 2019

197°34'01,13" por uma distância de 64,54m, até o ponto **P204**, de coordenadas **N 9.715.818,70m** e **E 579.846,79m** ; deste segue com azimute de 310°00'02,46" por uma distância de 13,50m, até o ponto **P205**, de coordenadas **N 9.715.827,37m** e **E 579.836,45m** ; deste segue com azimute de 345°19'24,99" por uma distância de 42,51m, até o ponto **P206**, de coordenadas **N 9.715.868,50m** e **E 579.825,68m** ; deste segue com azimute de 323°07'48,36" por uma distância de 20,71m, até o ponto **P207**, de coordenadas **N 9.715.885,07m** e **E 579.813,25m** ; deste segue com azimute de 275°12'59,24" por uma distância de 21,81m, até o ponto **P208**, de coordenadas **N 9.715.887,05m** e **E 579.791,53m** ; deste segue com azimute de 306°21'53,14" por uma distância de 43,95m, até o ponto **P209**, de coordenadas **N 9.715.913,11m** e **E 579.756,15m** ; deste segue com azimute de 284°49'54,94" por uma distância de 47,59m, até o ponto **P210**, de coordenadas **N 9.715.925,29m** e **E 579.710,14m** ; deste segue com azimute de 280°00'28,73" por uma distância de 50,71m, até o ponto **P211**, de coordenadas **N 9.715.934,10m** e **E 579.660,20m** ; deste segue com azimute de 263°39'35,31" por uma distância de 44,33m, até o ponto **P212**, de coordenadas **N 9.715.929,21m** e **E 579.616,14m** ; deste segue com azimute de 254°14'13,50" por uma distância de 31,33m, até o ponto **P213**, de coordenadas **N 9.715.920,69m** e **E 579.585,99m** ; deste segue com azimute de 298°16'56,26" por uma distância de 49,92m, até o ponto **P214**, de coordenadas **N 9.715.944,35m** e **E 579.542,03m** ; deste segue com azimute de 344°52'57,15" por uma distância de 190,16m, até o ponto **P215**, de coordenadas **N 9.716.127,93m** e **E 579.492,43m** ; deste segue com azimute de 354°10'27,12" por uma distância de 170,32m, até o ponto **P216**, de coordenadas **N 9.716.297,36m** e **E 579.475,15m** ; deste segue com azimute de 353°19'26,99" por uma distância de 53,74m, até o ponto **P217**, de coordenadas **N 9.716.350,74m** e **E 579.468,90m** ; deste segue com azimute de 73°15'25,77" por uma distância de 73,89m, até o ponto **P218**, de coordenadas **N 9.716.372,03m** e **E 579.539,66m** ; deste segue com azimute de 59°02'55,29" por uma distância de 161,31m, até o ponto **P219**, de coordenadas **N 9.716.454,99m** e **E 579.678,00m** ; deste segue com azimute de 278°44'46,18" por uma distância de 50,68m, até o ponto **P220**, de coordenadas **N 9.716.462,70m** e **E 579.627,91m** ; deste segue com azimute de 270°00'00,00" por uma distância de 60,54m, até o ponto **P221**, de coordenadas **N 9.716.462,70m** e **E 579.567,36m** ; deste segue com azimute de 345°15'23,17" por uma distância de 118,95m, até o ponto **P222**, de coordenadas **N 9.716.577,73m** e **E 579.537,09m** ; deste segue com azimute de 307°52'29,94" por uma distância de 69,03m, até o ponto **P223**, de coordenadas **N 9.716.620,11m** e **E 579.482,60m** ; deste segue com azimute de 310°12'28,87" por uma distância de 114,08m, até o ponto **P224**, de coordenadas **N 9.716.693,76m** e **E 579.395,48m** ; deste segue com azimute de 311°51'11,43" por uma distância de 14,45m, até o ponto **P225**, de coordenadas **N 9.716.703,40m** e **E 579.384,72m** ; deste segue com azimute de 334°06'54,72" por uma distância de 10,90m, até o ponto **P226**, de coordenadas **N 9.716.713,20m** e **E 579.379,96m** ; deste segue com azimute de 330°41'29,05" por uma distância de 1,77m, até o ponto **P227**, de coordenadas **N 9.716.714,75m** e **E 579.379,09m** ; deste segue com azimute de 332°28'46,41" por uma distância de 1,73m, até o ponto **P228**, de coordenadas **N 9.716.716,28m** e **E 579.378,29m** ; deste segue com azimute de 335°00'46,94" por uma distância de 1,73m, até o ponto **P229**, de coordenadas **N 9.716.717,85m** e **E 579.377,56m** ; deste segue com azimute de 337°42'19,57" por uma distância de 1,77m, até o ponto **P230**, de coordenadas **N 9.716.719,49m** e **E 579.376,89m** ; deste segue com azimute de 338°52'57,38" por uma distância de 1,78m, até o ponto **P231**, de coordenadas **N 9.716.721,15m** e **E 579.376,25m** ; deste segue com azimute de 338°13'31,50" por uma distância de 1,77m, até o ponto **P232**, de coordenadas **N 9.716.722,79m** e **E 579.375,59m** ; deste segue com azimute de 336°07'08,37" por uma distância de 1,72m, até o ponto **P233**, de coordenadas **N 9.716.724,37m** e **E 579.374,90m** ; deste segue com azimute de 334°22'36,72" por uma distância de 1,69m, até o ponto **P234**, de coordenadas **N 9.716.725,89m** e **E 579.374,16m** ; deste segue com azimute de 333°32'58,02" por uma distância de 1,68m, até o ponto **P235**, de coordenadas **N 9.716.727,39m** e **E 579.373,42m** ; deste segue com azimute de 333°33'40,19" por uma distância de 1,67m, até o ponto **P236**, de coordenadas **N 9.716.728,89m** e **E 579.372,67m** ; deste segue com azimute de 333°55'16,74" por uma distância de 1,68m, até o ponto **P237**, de coordenadas **N 9.716.730,40m** e **E 579.371,93m** ; deste segue com azimute de 334°29'45,16" por uma distância de 1,70m, até o ponto **P238**, de coordenadas **N 9.716.731,93m** e **E 579.371,20m** ; deste segue com azimute de 334°54'45,01" por uma distância de 1,72m, até o ponto **P239**, de coordenadas **N 9.716.733,49m** e **E 579.370,47m** ; deste segue com azimute de 333°45'42,25" por uma distância de 1,74m, até o ponto **P240**, de coordenadas **N 9.716.735,05m** e **E 579.369,70m** ; deste segue com azimute de 330°41'56,39" por uma distância de 1,74m, até o ponto **P241**, de coordenadas **N 9.716.736,57m** e **E 579.368,85m** ; deste segue com azimute de 326°20'35,68" por uma distância de 1,74m, até o ponto **P242**, de coordenadas **N 9.716.738,01m** e **E 579.367,89m** ; deste segue com azimute de 323°17'51,98" por uma distância de 1,74m, até o ponto **P243**, de coordenadas **N 9.716.739,41m** e **E 579.366,85m** ; deste segue com azimute de 322°12'04,87" por uma distância de 1,73m, até o ponto **P244**, de coordenadas **N 9.716.740,78m** e **E 579.365,79m** ; deste segue com azimute de 322°41'46,72" por uma distância de 1,72m, até o ponto **P245**, de coordenadas **N 9.716.742,15m** e **E 579.364,74m** ; deste segue com azimute de 323°21'39,33" por uma distância de 1,71m, até o ponto **P246**, de coordenadas **N 9.716.743,52m** e **E 579.363,72m**



PREFEITURA DE SÃO LUÍS

SECRETARIA MUNICIPAL DE GOVERNO

MINUTA DE ANTEPROJETO DE LEI Nº _____ DE _____ DE 2019

; deste segue com azimute de 323°49'48,46" por uma distância de 1,71m, até o ponto **P247**, de coordenadas N **9.716.744,90m** e E **579.362,71m** ; deste segue com azimute de 323°15'06,71" por uma distância de 1,71m, até o ponto **P248**, de coordenadas N **9.716.746,27m** e E **579.361,69m** ; deste segue com azimute de 318°20'02,80" por uma distância de 1,74m, até o ponto **P249**, de coordenadas N **9.716.747,57m** e E **579.360,53m** ; deste segue com azimute de 308°56'02,69" por uma distância de 1,85m, até o ponto **P250**, de coordenadas N **9.716.748,73m** e E **579.359,10m** ; deste segue com azimute de 296°37'59,08" por uma distância de 2,04m, até o ponto **P251**, de coordenadas N **9.716.749,65m** e E **579.357,27m** ; deste segue com azimute de 281°32'16,61" por uma distância de 2,24m, até o ponto **P252**, de coordenadas N **9.716.750,10m** e E **579.355,07m** ; deste segue com azimute de 264°01'32,65" por uma distância de 2,55m, até o ponto **P253**, de coordenadas N **9.716.749,83m** e E **579.352,54m** ; deste segue com azimute de 248°19'23,72" por uma distância de 3,06m, até o ponto **P254**, de coordenadas N **9.716.748,70m** e E **579.349,69m** ; deste segue com azimute de 241°16'14,46" por uma distância de 3,67m, até o ponto **P255**, de coordenadas N **9.716.746,94m** e E **579.346,48m** ; deste segue com azimute de 240°36'32,31" por uma distância de 4,20m, até o ponto **P256**, de coordenadas N **9.716.744,88m** e E **579.342,82m** ; deste segue com azimute de 243°40'25,99" por uma distância de 4,64m, até o ponto **P257**, de coordenadas N **9.716.742,82m** e E **579.338,66m** ; deste segue com azimute de 248°03'00,10" por uma distância de 4,95m, até o ponto **P258**, de coordenadas N **9.716.740,97m** e E **579.334,08m** ; deste segue com azimute de 253°25'27,47" por uma distância de 5,15m, até o ponto **P259**, de coordenadas N **9.716.739,50m** e E **579.329,14m** ; deste segue com azimute de 259°21'30,02" por uma distância de 5,24m, até o ponto **P260**, de coordenadas N **9.716.738,53m** e E **579.323,99m** ; deste segue com azimute de 263°43'43,95" por uma distância de 5,08m, até o ponto **P261**, de coordenadas N **9.716.737,98m** e E **579.318,93m** ; deste segue com azimute de 266°27'56,97" por uma distância de 4,61m, até o ponto **P262**, de coordenadas N **9.716.737,69m** e E **579.314,34m** ; deste segue com azimute de 267°57'10,76" por uma distância de 3,87m, até o ponto **P263**, de coordenadas N **9.716.737,56m** e E **579.310,47m** ; deste segue com azimute de 268°59'59,05" por uma distância de 3,19m, até o ponto **P264**, de coordenadas N **9.716.737,50m** e E **579.307,29m** ; deste segue com azimute de 269°33'00,02" por uma distância de 2,64m, até o ponto **P265**, de coordenadas N **9.716.737,48m** e E **579.304,65m** ; deste segue com azimute de 269°17'29,34" por uma distância de 2,23m, até o ponto **P266**, de coordenadas N **9.716.737,45m** e E **579.302,42m** ; deste segue com azimute de 268°28'02,51" por uma distância de 1,95m, até o ponto **P267**, de coordenadas N **9.716.737,40m** e E **579.300,47m** ; deste segue com azimute de 267°11'32,36" por uma distância de 1,81m, até o ponto **P268**, de coordenadas N **9.716.737,31m** e E **579.298,67m** ; deste segue com azimute de 265°50'06,34" por uma distância de 1,78m, até o ponto **P269**, de coordenadas N **9.716.737,18m** e E **579.296,89m** ; deste segue com azimute de 265°20'02,86" por uma distância de 1,77m, até o ponto **P270**, de coordenadas N **9.716.737,04m** e E **579.295,12m** ; deste segue com azimute de 265°54'13,80" por uma distância de 1,77m, até o ponto **P271**, de coordenadas N **9.716.736,91m** e E **579.293,36m** ; deste segue com azimute de 267°04'00,26" por uma distância de 1,76m, até o ponto **P272**, de coordenadas N **9.716.736,82m** e E **579.291,60m** ; deste segue com azimute de 266°51'38,22" por uma distância de 1,75m, até o ponto **P273**, de coordenadas N **9.716.736,73m** e E **579.289,86m** ; deste segue com azimute de 264°46'10,52" por uma distância de 1,74m, até o ponto **P274**, de coordenadas N **9.716.736,57m** e E **579.288,12m** ; deste segue com azimute de 261°23'45,12" por uma distância de 1,74m, até o ponto **P275**, de coordenadas N **9.716.736,31m** e E **579.286,40m** ; deste segue com azimute de 259°14'18,50" por uma distância de 1,74m, até o ponto **P276**, de coordenadas N **9.716.735,98m** e E **579.284,69m** ; deste segue com azimute de 258°55'21,02" por uma distância de 1,74m, até o ponto **P277**, de coordenadas N **9.716.735,65m** e E **579.282,99m** ; deste segue com azimute de 260°09'34,40" por uma distância de 1,73m, até o ponto **P278**, de coordenadas N **9.716.735,35m** e E **579.281,29m** ; deste segue com azimute de 261°46'20,67" por uma distância de 1,73m, até o ponto **P279**, de coordenadas N **9.716.735,11m** e E **579.279,57m** ; deste segue com azimute de 263°27'03,81" por uma distância de 1,74m, até o ponto **P280**, de coordenadas N **9.716.734,91m** e E **579.277,85m** ; deste segue com azimute de 265°11'52,92" por uma distância de 1,75m, até o ponto **P281**, de coordenadas N **9.716.734,76m** e E **579.276,10m** ; deste segue com azimute de 267°04'28,73" por uma distância de 1,77m, até o ponto **P282**, de coordenadas N **9.716.734,67m** e E **579.274,34m** ; deste segue com azimute de 269°04'38,18" por uma distância de 1,80m, até o ponto **P283**, de coordenadas N **9.716.734,64m** e E **579.272,54m** ; deste segue com azimute de 271°06'34,29" por uma distância de 1,82m, até o ponto **P284**, de coordenadas N **9.716.734,68m** e E **579.270,72m** ; deste segue com azimute de 272°54'45,72" por uma distância de 1,83m, até o ponto **P285**, de coordenadas N **9.716.734,77m** e E **579.268,89m** ; deste segue com azimute de 274°29'33,52" por uma distância de 1,81m, até o ponto **P286**, de coordenadas N **9.716.734,91m** e E **579.267,08m** ; deste segue com azimute de 275°50'37,01" por uma distância de 1,78m, até o ponto **P287**, de coordenadas N **9.716.735,09m** e E **579.265,31m** ; deste segue com azimute de 276°41'05,20" por uma distância de 1,76m, até o ponto **P288**, de coordenadas N **9.716.735,30m** e E **579.263,56m** ; deste segue com azimute de 276°53'55,23" por uma distância de 1,77m, até o ponto **P289**, de coordenadas N



PREFEITURA DE SÃO LUÍS

SECRETARIA MUNICIPAL DE GOVERNO

MINUTA DE ANTEPROJETO DE LEI Nº _____ DE _____ DE 2019

9.716.735,51m e E 579.261,81m ; deste segue com azimute de $276^{\circ}43'14,98''$ por uma distância de 1,79m, até o ponto **P290**, de coordenadas **N 9.716.735,72m e E 579.260,03m** ; deste segue com azimute de $277^{\circ}06'24,14''$ por uma distância de 1,82m, até o ponto **P291**, de coordenadas **N 9.716.735,95m e E 579.258,22m** ; deste segue com azimute de $278^{\circ}15'55,64''$ por uma distância de 1,84m, até o ponto **P292**, de coordenadas **N 9.716.736,21m e E 579.256,40m** ; deste segue com azimute de $279^{\circ}56'55,06''$ por uma distância de 1,86m, até o ponto **P293**, de coordenadas **N 9.716.736,53m e E 579.254,56m** ; deste segue com azimute de $281^{\circ}16'43,52''$ por uma distância de 1,85m, até o ponto **P294**, de coordenadas **N 9.716.736,89m e E 579.252,75m** ; deste segue com azimute de $282^{\circ}04'59,26''$ por uma distância de 1,81m, até o ponto **P295**, de coordenadas **N 9.716.737,27m e E 579.250,97m** ; deste segue com azimute de $282^{\circ}21'35,83''$ por uma distância de 1,76m, até o ponto **P296**, de coordenadas **N 9.716.737,65m e E 579.249,26m** ; deste segue com azimute de $282^{\circ}02'05,27''$ por uma distância de 1,74m, até o ponto **P297**, de coordenadas **N 9.716.738,01m e E 579.247,56m** ; deste segue com azimute de $281^{\circ}06'26,81''$ por uma distância de 1,77m, até o ponto **P298**, de coordenadas **N 9.716.738,35m e E 579.245,82m** ; deste segue com azimute de $279^{\circ}52'02,37''$ por uma distância de 1,83m, até o ponto **P299**, de coordenadas **N 9.716.738,67m e E 579.244,02m** ; deste segue com azimute de $279^{\circ}05'19,96''$ por uma distância de 1,88m, até o ponto **P300**, de coordenadas **N 9.716.738,96m e E 579.242,17m** ; deste segue com azimute de $278^{\circ}52'50,29''$ por uma distância de 1,88m, até o ponto **P301**, de coordenadas **N 9.716.739,25m e E 579.240,31m** ; deste segue com azimute de $279^{\circ}28'17,87''$ por uma distância de 1,84m, até o ponto **P302**, de coordenadas **N 9.716.739,56m e E 579.238,50m** ; deste segue com azimute de $281^{\circ}54'04,66''$ por uma distância de 1,81m, até o ponto **P303**, de coordenadas **N 9.716.739,93m e E 579.236,73m** ; deste segue com azimute de $286^{\circ}28'37,87''$ por uma distância de 1,79m, até o ponto **P304**, de coordenadas **N 9.716.740,44m e E 579.235,01m** ; deste segue com azimute de $292^{\circ}25'53,05''$ por uma distância de 1,81m, até o ponto **P305**, de coordenadas **N 9.716.741,13m e E 579.233,34m** ; deste segue com azimute de $296^{\circ}50'49,60''$ por uma distância de 1,85m, até o ponto **P306**, de coordenadas **N 9.716.741,96m e E 579.231,68m** ; deste segue com azimute de $299^{\circ}02'21,52''$ por uma distância de 1,92m, até o ponto **P307**, de coordenadas **N 9.716.742,90m e E 579.230,00m** ; deste segue com azimute de $299^{\circ}13'57,30''$ por uma distância de 1,99m, até o ponto **P308**, de coordenadas **N 9.716.743,87m e E 579.228,26m** ; deste segue com azimute de $297^{\circ}47'41,94''$ por uma distância de 2,01m, até o ponto **P309**, de coordenadas **N 9.716.744,81m e E 579.226,48m** ; deste segue com azimute de $294^{\circ}42'01,48''$ por uma distância de 1,98m, até o ponto **P310**, de coordenadas **N 9.716.745,64m e E 579.224,69m** ; deste segue com azimute de $290^{\circ}12'27,85''$ por uma distância de 1,91m, até o ponto **P311**, de coordenadas **N 9.716.746,29m e E 579.222,90m** ; deste segue com azimute de $286^{\circ}35'41,77''$ por uma distância de 1,86m, até o ponto **P312**, de coordenadas **N 9.716.746,83m e E 579.221,11m** ; deste segue com azimute de $284^{\circ}42'56,62''$ por uma distância de 1,85m, até o ponto **P313**, de coordenadas **N 9.716.747,30m e E 579.219,32m** ; deste segue com azimute de $284^{\circ}26'39,27''$ por uma distância de 1,85m, até o ponto **P314**, de coordenadas **N 9.716.747,76m e E 579.217,53m** ; deste segue com azimute de $284^{\circ}47'45,66''$ por uma distância de 1,85m, até o ponto **P315**, de coordenadas **N 9.716.748,23m e E 579.215,74m** ; deste segue com azimute de $285^{\circ}31'49,77''$ por uma distância de 1,84m, até o ponto **P316**, de coordenadas **N 9.716.748,72m e E 579.213,97m** ; deste segue com azimute de $286^{\circ}34'04,61''$ por uma distância de 1,81m, até o ponto **P317**, de coordenadas **N 9.716.749,24m e E 579.212,23m** ; deste segue com azimute de $287^{\circ}30'08,31''$ por uma distância de 1,79m, até o ponto **P318**, de coordenadas **N 9.716.749,78m e E 579.210,53m** ; deste segue com azimute de $288^{\circ}12'58,33''$ por uma distância de 1,77m, até o ponto **P319**, de coordenadas **N 9.716.750,33m e E 579.208,85m** ; deste segue com azimute de $288^{\circ}53'51,52''$ por uma distância de 1,75m, até o ponto **P320**, de coordenadas **N 9.716.750,90m e E 579.207,19m** ; deste segue com azimute de $290^{\circ}21'15,19''$ por uma distância de 1,73m, até o ponto **P321**, de coordenadas **N 9.716.751,50m e E 579.205,57m** ; deste segue com azimute de $292^{\circ}48'59,94''$ por uma distância de 1,71m, até o ponto **P322**, de coordenadas **N 9.716.752,16m e E 579.203,99m** ; deste segue com azimute de $295^{\circ}58'46,21''$ por uma distância de 1,70m, até o ponto **P323**, de coordenadas **N 9.716.752,91m e E 579.202,46m** ; deste segue com azimute de $298^{\circ}30'41,48''$ por uma distância de 1,70m, até o ponto **P324**, de coordenadas **N 9.716.753,72m e E 579.200,97m** ; deste segue com azimute de $300^{\circ}03'18,73''$ por uma distância de 1,69m, até o ponto **P325**, de coordenadas **N 9.716.754,57m e E 579.199,51m** ; deste segue com azimute de $300^{\circ}30'16,48''$ por uma distância de 1,70m, até o ponto **P326**, de coordenadas **N 9.716.755,43m e E 579.198,04m** ; deste segue com azimute de $299^{\circ}29'24,02''$ por uma distância de 1,72m, até o ponto **P327**, de coordenadas **N 9.716.756,27m e E 579.196,55m** ; deste segue com azimute de $297^{\circ}00'48,06''$ por uma distância de 1,76m, até o ponto **P328**, de coordenadas **N 9.716.757,07m e E 579.194,98m** ; deste segue com azimute de $293^{\circ}40'14,03''$ por uma distância de 1,83m, até o ponto **P329**, de coordenadas **N 9.716.757,80m e E 579.193,31m** ; deste segue com azimute de $291^{\circ}04'16,17''$ por uma distância de 1,88m, até o ponto **P330**, de coordenadas **N 9.716.758,48m e E 579.191,55m** ; deste segue com azimute de $289^{\circ}26'06,77''$ por uma distância de 1,91m, até o ponto **P331**, de coordenadas **N 9.716.759,12m e E 579.189,75m** ; deste segue com azimute de $288^{\circ}31'42,91''$ por uma distância de 1,91m, até o



PREFEITURA DE SÃO LUÍS

SECRETARIA MUNICIPAL DE GOVERNO

MINUTA DE ANTEPROJETO DE LEI Nº _____ DE _____ DE 2019

ponto **P332**, de coordenadas **N 9.716.759,72m** e **E 579.187,94m** ; deste segue com azimute de **287°48'54,69"** por uma distância de **1,89m**, até o ponto **P333**, de coordenadas **N 9.716.760,30m** e **E 579.186,14m** ; deste segue com azimute de **287°09'07,00"** por uma distância de **1,86m**, até o ponto **P334**, de coordenadas **N 9.716.760,85m** e **E 579.184,36m** ; deste segue com azimute de **286°32'32,83"** por uma distância de **1,81m**, até o ponto **P335**, de coordenadas **N 9.716.761,36m** e **E 579.182,63m** ; deste segue com azimute de **286°04'11,22"** por uma distância de **1,76m**, até o ponto **P336**, de coordenadas **N 9.716.761,85m** e **E 579.180,94m** ; deste segue com azimute de **285°46'25,38"** por uma distância de **1,73m**, até o ponto **P337**, de coordenadas **N 9.716.762,32m** e **E 579.179,27m** ; deste segue com azimute de **285°47'36,70"** por uma distância de **1,71m**, até o ponto **P338**, de coordenadas **N 9.716.762,79m** e **E 579.177,63m** ; deste segue com azimute de **286°37'30,08"** por uma distância de **1,72m**, até o ponto **P339**, de coordenadas **N 9.716.763,28m** e **E 579.175,98m** ; deste segue com azimute de **288°19'27,84"** por uma distância de **1,77m**, até o ponto **P340**, de coordenadas **N 9.716.763,84m** e **E 579.174,30m** ; deste segue com azimute de **290°23'32,42"** por uma distância de **1,84m**, até o ponto **P341**, de coordenadas **N 9.716.764,48m** e **E 579.172,57m** ; deste segue com azimute de **291°25'16,05"** por uma distância de **1,92m**, até o ponto **P342**, de coordenadas **N 9.716.765,18m** e **E 579.170,78m** ; deste segue com azimute de **291°13'04,38"** por uma distância de **1,99m**, até o ponto **P343**, de coordenadas **N 9.716.765,90m** e **E 579.168,93m** ; deste segue com azimute de **290°03'35,18"** por uma distância de **2,04m**, até o ponto **P344**, de coordenadas **N 9.716.766,60m** e **E 579.167,01m** ; deste segue com azimute de **288°33'43,63"** por uma distância de **2,03m**, até o ponto **P345**, de coordenadas **N 9.716.767,25m** e **E 579.165,09m** ; deste segue com azimute de **286°42'30,63"** por uma distância de **1,93m**, até o ponto **P346**, de coordenadas **N 9.716.767,80m** e **E 579.163,24m** ; deste segue com azimute de **284°30'28,37"** por uma distância de **1,79m**, até o ponto **P347**, de coordenadas **N 9.716.768,25m** e **E 579.161,51m** ; deste segue com azimute de **283°02'33,28"** por uma distância de **1,65m**, até o ponto **P348**, de coordenadas **N 9.716.768,62m** e **E 579.159,91m** ; deste segue com azimute de **282°54'46,35"** por uma distância de **1,53m**, até o ponto **P349**, de coordenadas **N 9.716.768,96m** e **E 579.158,41m** ; deste segue com azimute de **284°10'27,14"** por uma distância de **1,43m**, até o ponto **P350**, de coordenadas **N 9.716.769,31m** e **E 579.157,03m** ; deste segue com azimute de **286°00'35,71"** por uma distância de **1,29m**, até o ponto **P351**, de coordenadas **N 9.716.769,67m** e **E 579.155,79m** ; deste segue com azimute de **288°30'48,00"** por uma distância de **1,10m**, até o ponto **P352**, de coordenadas **N 9.716.770,02m** e **E 579.154,75m** ; deste segue com azimute de **292°25'52,04"** por uma distância de **0,90m**, até o ponto **P353**, de coordenadas **N 9.716.770,36m** e **E 579.153,92m** ; deste segue com azimute de **297°26'09,86"** por uma distância de **0,86m**, até o ponto **P354**, de coordenadas **N 9.716.770,76m** e **E 579.153,15m** ; deste segue com azimute de **300°55'33,14"** por uma distância de **1,00m**, até o ponto **P355**, de coordenadas **N 9.716.771,27m** e **E 579.152,29m** ; deste segue com azimute de **302°10'44,80"** por uma distância de **1,29m**, até o ponto **P356**, de coordenadas **N 9.716.771,96m** e **E 579.151,21m** ; deste segue com azimute de **302°50'09,91"** por uma distância de **1,53m**, até o ponto **P357**, de coordenadas **N 9.716.772,79m** e **E 579.149,92m** ; deste segue com azimute de **303°24'31,87"** por uma distância de **1,70m**, até o ponto **P358**, de coordenadas **N 9.716.773,73m** e **E 579.148,50m** ; deste segue com azimute de **303°54'51,09"** por uma distância de **1,80m**, até o ponto **P359**, de coordenadas **N 9.716.774,73m** e **E 579.147,00m** ; deste segue com azimute de **304°05'50,54"** por uma distância de **1,83m**, até o ponto **P360**, de coordenadas **N 9.716.775,75m** e **E 579.145,49m** ; deste segue com azimute de **303°54'40,50"** por uma distância de **1,80m**, até o ponto **P361**, de coordenadas **N 9.716.776,75m** e **E 579.144,00m** ; deste segue com azimute de **303°17'44,24"** por uma distância de **1,73m**, até o ponto **P362**, de coordenadas **N 9.716.777,70m** e **E 579.142,56m** ; deste segue com azimute de **302°06'50,80"** por uma distância de **1,69m**, até o ponto **P363**, de coordenadas **N 9.716.778,60m** e **E 579.141,13m** ; deste segue com azimute de **300°25'04,50"** por uma distância de **1,71m**, até o ponto **P364**, de coordenadas **N 9.716.779,47m** e **E 579.139,65m** ; deste segue com azimute de **298°44'36,66"** por uma distância de **1,77m**, até o ponto **P365**, de coordenadas **N 9.716.780,32m** e **E 579.138,10m** ; deste segue com azimute de **298°33'44,14"** por uma distância de **1,79m**, até o ponto **P366**, de coordenadas **N 9.716.781,17m** e **E 579.136,53m** ; deste segue com azimute de **300°11'08,25"** por uma distância de **1,76m**, até o ponto **P367**, de coordenadas **N 9.716.782,06m** e **E 579.135,01m** ; deste segue com azimute de **303°32'35,87"** por uma distância de **1,68m**, até o ponto **P368**, de coordenadas **N 9.716.782,98m** e **E 579.133,61m** ; deste segue com azimute de **307°39'49,33"** por uma distância de **1,59m**, até o ponto **P369**, de coordenadas **N 9.716.783,95m** e **E 579.132,36m** ; deste segue com azimute de **312°22'37,88"** por uma distância de **1,50m**, até o ponto **P370**, de coordenadas **N 9.716.784,96m** e **E 579.131,25m** ; deste segue com azimute de **317°15'48,06"** por uma distância de **1,43m**, até o ponto **P371**, de coordenadas **N 9.716.786,01m** e **E 579.130,28m** ; deste segue com azimute de **319°37'30,89"** por uma distância de **1,46m**, até o ponto **P372**, de coordenadas **N 9.716.787,12m** e **E 579.129,34m** ; deste segue com azimute de **318°38'31,33"** por uma distância de **1,61m**, até o ponto **P373**, de coordenadas **N 9.716.788,33m** e **E 579.128,27m** ; deste segue com azimute de **315°52'29,62"** por uma distância de **1,85m**, até o ponto **P374**, de coordenadas **N 9.716.789,66m** e **E 579.126,98m** ; deste segue com azimute de **314°03'18,95"** por



PREFEITURA DE SÃO LUÍS

SECRETARIA MUNICIPAL DE GOVERNO

MINUTA DE ANTEPROJETO DE LEI Nº _____ DE _____ DE 2019

uma distância de 2,02m, até o ponto **P375**, de coordenadas **N 9.716.791,06m** e **E 579.125,53m** ; deste segue com azimute de **313°14'06,30"** por uma distância de 2,08m, até o ponto **P376**, de coordenadas **N 9.716.792,49m** e **E 579.124,02m** ; deste segue com azimute de **313°08'48,51"** por uma distância de 2,06m, até o ponto **P377**, de coordenadas **N 9.716.793,90m** e **E 579.122,52m** ; deste segue com azimute de **313°35'02,00"** por uma distância de 2,08m, até o ponto **P378**, de coordenadas **N 9.716.795,33m** e **E 579.121,01m** ; deste segue com azimute de **314°27'12,49"** por uma distância de 2,15m, até o ponto **P379**, de coordenadas **N 9.716.796,83m** e **E 579.119,48m** ; deste segue com azimute de **315°40'58,91"** por uma distância de 2,26m, até o ponto **P380**, de coordenadas **N 9.716.798,45m** e **E 579.117,90m** ; deste segue com azimute de **317°25'38,78"** por uma distância de 2,27m, até o ponto **P381**, de coordenadas **N 9.716.800,12m** e **E 579.116,36m** ; deste segue com azimute de **320°01'00,43"** por uma distância de 2,15m, até o ponto **P382**, de coordenadas **N 9.716.801,77m** e **E 579.114,98m** ; deste segue com azimute de **323°31'50,56"** por uma distância de 1,96m, até o ponto **P383**, de coordenadas **N 9.716.803,34m** e **E 579.113,82m** ; deste segue com azimute de **325°53'21,57"** por uma distância de 1,86m, até o ponto **P384**, de coordenadas **N 9.716.804,88m** e **E 579.112,77m** ; deste segue com azimute de **325°53'57,14"** por uma distância de 1,90m, até o ponto **P385**, de coordenadas **N 9.716.806,46m** e **E 579.111,71m** ; deste segue com azimute de **324°07'09,57"** por uma distância de 2,03m, até o ponto **P386**, de coordenadas **N 9.716.808,11m** e **E 579.110,52m** ; deste segue com azimute de **322°33'01,99"** por uma distância de 2,10m, até o ponto **P387**, de coordenadas **N 9.716.809,78m** e **E 579.109,24m** ; deste segue com azimute de **321°23'47,90"** por uma distância de 2,07m, até o ponto **P388**, de coordenadas **N 9.716.811,39m** e **E 579.107,95m** ; deste segue com azimute de **320°12'53,67"** por uma distância de 1,96m, até o ponto **P389**, de coordenadas **N 9.716.812,90m** e **E 579.106,69m** ; deste segue com azimute de **317°49'17,22"** por uma distância de 1,90m, até o ponto **P390**, de coordenadas **N 9.716.814,30m** e **E 579.105,42m** ; deste segue com azimute de **314°07'30,03"** por uma distância de 1,93m, até o ponto **P391**, de coordenadas **N 9.716.815,64m** e **E 579.104,04m** ; deste segue com azimute de **309°59'49,65"** por uma distância de 2,00m, até o ponto **P392**, de coordenadas **N 9.716.816,93m** e **E 579.102,50m** ; deste segue com azimute de **306°44'45,59"** por uma distância de 1,94m, até o ponto **P393**, de coordenadas **N 9.716.818,09m** e **E 579.100,95m** ; deste segue com azimute de **303°53'41,88"** por uma distância de 1,69m, até o ponto **P394**, de coordenadas **N 9.716.819,04m** e **E 579.099,54m** ; deste segue com azimute de **300°45'03,63"** por uma distância de 1,31m, até o ponto **P395**, de coordenadas **N 9.716.819,71m** e **E 579.098,41m** ; deste segue com azimute de **298°22'23,95"** por uma distância de 1,04m, até o ponto **P396**, de coordenadas **N 9.716.820,20m** e **E 579.097,50m** ; deste segue com azimute de **299°00'31,72"** por uma distância de 0,92m, até o ponto **P397**, de coordenadas **N 9.716.820,65m** e **E 579.096,70m** ; deste segue com azimute de **302°52'46,99"** por uma distância de 0,94m, até o ponto **P398**, de coordenadas **N 9.716.821,15m** e **E 579.095,91m** ; deste segue com azimute de **306°28'45,26"** por uma distância de 1,03m, até o ponto **P399**, de coordenadas **N 9.716.821,77m** e **E 579.095,08m** ; deste segue com azimute de **308°51'31,39"** por uma distância de 1,18m, até o ponto **P400**, de coordenadas **N 9.716.822,51m** e **E 579.094,17m** ; deste segue com azimute de **309°52'25,41"** por uma distância de 1,34m, até o ponto **P401**, de coordenadas **N 9.716.823,37m** e **E 579.093,14m** ; deste segue com azimute de **308°52'25,53"** por uma distância de 1,40m, até o ponto **P402**, de coordenadas **N 9.716.824,25m** e **E 579.092,04m** ; deste segue com azimute de **305°32'58,83"** por uma distância de 1,34m, até o ponto **P403**, de coordenadas **N 9.716.825,02m** e **E 579.090,96m** ; deste segue com azimute de **299°43'06,71"** por uma distância de 1,18m, até o ponto **P404**, de coordenadas **N 9.716.825,61m** e **E 579.089,93m** ; deste segue com azimute de **295°26'29,05"** por uma distância de 1,08m, até o ponto **P405**, de coordenadas **N 9.716.826,07m** e **E 579.088,96m** ; deste segue com azimute de **295°19'22,68"** por uma distância de 1,03m, até o ponto **P406**, de coordenadas **N 9.716.826,51m** e **E 579.088,03m** ; deste segue com azimute de **299°00'04,05"** por uma distância de 1,03m, até o ponto **P407**, de coordenadas **N 9.716.827,01m** e **E 579.087,12m** ; deste segue com azimute de **302°31'04,72"** por uma distância de 1,03m, até o ponto **P408**, de coordenadas **N 9.716.827,57m** e **E 579.086,25m** ; deste segue com azimute de **305°03'03,45"** por uma distância de 1,01m, até o ponto **P409**, de coordenadas **N 9.716.828,15m** e **E 579.085,42m** ; deste segue com azimute de **306°56'46,46"** por uma distância de 0,98m, até o ponto **P410**, de coordenadas **N 9.716.828,74m** e **E 579.084,64m** ; deste segue com azimute de **309°11'21,17"** por uma distância de 0,96m, até o ponto **P411**, de coordenadas **N 9.716.829,34m** e **E 579.083,90m** ; deste segue com azimute de **311°56'34,64"** por uma distância de 0,95m, até o ponto **P412**, de coordenadas **N 9.716.829,98m** e **E 579.083,19m** ; deste segue com azimute de **314°27'14,23"** por uma distância de 0,97m, até o ponto **P413**, de coordenadas **N 9.716.830,66m** e **E 579.082,49m** ; deste segue com azimute de **314°16'04,26"** por uma distância de 1,02m, até o ponto **P414**, de coordenadas **N 9.716.831,37m** e **E 579.081,77m** ; deste segue com azimute de **311°11'38,15"** por uma distância de 1,09m, até o ponto **P415**, de coordenadas **N 9.716.832,09m** e **E 579.080,95m** ; deste segue com azimute de **306°55'20,35"** por uma distância de 1,18m, até o ponto **P416**, de coordenadas **N 9.716.832,80m** e **E 579.080,00m** ; deste segue com azimute de **305°10'39,31"** por uma distância de 1,23m, até o ponto **P417**, de coordenadas **N 9.716.833,51m** e **E 579.079,00m** ; deste segue com



PREFEITURA DE SÃO LUÍS

SECRETARIA MUNICIPAL DE GOVERNO

MINUTA DE ANTEPROJETO DE LEI Nº _____ DE _____ DE 2019

azimute de 306°20'05,52" por uma distância de 1,22m, até o ponto **P418**, de coordenadas **N 9.716.834,23m** e **E 579.078,01m** ; deste segue com azimute de 310°26'36,62" por uma distância de 1,17m, até o ponto **P419**, de coordenadas **N 9.716.834,99m** e **E 579.077,12m** ; deste segue com azimute de 316°41'47,61" por uma distância de 1,20m, até o ponto **P420**, de coordenadas **N 9.716.835,86m** e **E 579.076,30m** ; deste segue com azimute de 323°26'07,11" por uma distância de 1,33m, até o ponto **P421**, de coordenadas **N 9.716.836,93m** e **E 579.075,51m** ; deste segue com azimute de 328°33'06,28" por uma distância de 1,54m, até o ponto **P422**, de coordenadas **N 9.716.838,24m** e **E 579.074,71m** ; deste segue com azimute de 329°52'31,51" por uma distância de 1,70m, até o ponto **P423**, de coordenadas **N 9.716.839,71m** e **E 579.073,85m** ; deste segue com azimute de 327°56'26,03" por uma distância de 1,75m, até o ponto **P424**, de coordenadas **N 9.716.841,20m** e **E 579.072,92m** ; deste segue com azimute de 323°47'19,17" por uma distância de 1,74m, até o ponto **P425**, de coordenadas **N 9.716.842,60m** e **E 579.071,89m** ; deste segue com azimute de 321°07'54,40" por uma distância de 1,73m, até o ponto **P426**, de coordenadas **N 9.716.843,95m** e **E 579.070,81m** ; deste segue com azimute de 321°01'10,23" por uma distância de 1,72m, até o ponto **P427**, de coordenadas **N 9.716.845,28m** e **E 579.069,73m** ; deste segue com azimute de 322°59'30,37" por uma distância de 1,71m, até o ponto **P428**, de coordenadas **N 9.716.846,65m** e **E 579.068,70m** ; deste segue com azimute de 325°00'24,62" por uma distância de 1,70m, até o ponto **P429**, de coordenadas **N 9.716.848,04m** e **E 579.067,73m** ; deste segue com azimute de 326°32'38,62" por uma distância de 1,69m, até o ponto **P430**, de coordenadas **N 9.716.849,44m** e **E 579.066,80m** ; deste segue com azimute de 327°40'26,69" por uma distância de 1,68m, até o ponto **P431**, de coordenadas **N 9.716.850,87m** e **E 579.065,90m** ; deste segue com azimute de 328°41'13,78" por uma distância de 1,68m, até o ponto **P432**, de coordenadas **N 9.716.852,30m** e **E 579.065,03m** ; deste segue com azimute de 329°38'24,52" por uma distância de 1,70m, até o ponto **P433**, de coordenadas **N 9.716.853,77m** e **E 579.064,17m** ; deste segue com azimute de 330°30'48,58" por uma distância de 1,72m, até o ponto **P434**, de coordenadas **N 9.716.855,26m** e **E 579.063,32m** ; deste segue com azimute de 331°16'54,79" por uma distância de 1,76m, até o ponto **P435**, de coordenadas **N 9.716.856,80m** e **E 579.062,48m** ; deste segue com azimute de 331°55'58,71" por uma distância de 1,80m, até o ponto **P436**, de coordenadas **N 9.716.858,40m** e **E 579.061,63m** ; deste segue com azimute de 332°32'09,06" por uma distância de 1,86m, até o ponto **P437**, de coordenadas **N 9.716.860,04m** e **E 579.060,77m** ; deste segue com azimute de 333°23'38,32" por uma distância de 1,87m, até o ponto **P438**, de coordenadas **N 9.716.861,72m** e **E 579.059,93m** ; deste segue com azimute de 334°38'05,39" por uma distância de 1,84m, até o ponto **P439**, de coordenadas **N 9.716.863,38m** e **E 579.059,14m** ; deste segue com azimute de 336°17'59,50" por uma distância de 1,78m, até o ponto **P440**, de coordenadas **N 9.716.865,02m** e **E 579.058,43m** ; deste segue com azimute de 338°10'01,42" por uma distância de 1,75m, até o ponto **P441**, de coordenadas **N 9.716.866,64m** e **E 579.057,78m** ; deste segue com azimute de 340°04'31,22" por uma distância de 1,74m, até o ponto **P442**, de coordenadas **N 9.716.868,28m** e **E 579.057,18m** ; deste segue com azimute de 342°00'04,08" por uma distância de 1,77m, até o ponto **P443**, de coordenadas **N 9.716.869,96m** e **E 579.056,64m** ; deste segue com azimute de 344°15'30,03" por uma distância de 1,79m, até o ponto **P444**, de coordenadas **N 9.716.871,68m** e **E 579.056,15m** ; deste segue com azimute de 346°59'09,24" por uma distância de 1,79m, até o ponto **P445**, de coordenadas **N 9.716.873,42m** e **E 579.055,75m** ; deste segue com azimute de 350°03'36,19" por uma distância de 1,78m, até o ponto **P446**, de coordenadas **N 9.716.875,17m** e **E 579.055,44m** ; deste segue com azimute de 352°43'18,38" por uma distância de 1,77m, até o ponto **P447**, de coordenadas **N 9.716.876,93m** e **E 579.055,22m** ; deste segue com azimute de 354°44'50,64" por uma distância de 1,78m, até o ponto **P448**, de coordenadas **N 9.716.878,70m** e **E 579.055,05m** ; deste segue com azimute de 356°09'55,30" por uma distância de 1,78m, até o ponto **P449**, de coordenadas **N 9.716.880,48m** e **E 579.054,94m** ; deste segue com azimute de 357°08'17,89" por uma distância de 1,80m, até o ponto **P450**, de coordenadas **N 9.716.882,28m** e **E 579.054,85m** ; deste segue com azimute de 357°42'21,99" por uma distância de 1,82m, até o ponto **P451**, de coordenadas **N 9.716.884,09m** e **E 579.054,77m** ; deste segue com azimute de 357°58'50,89" por uma distância de 1,87m, até o ponto **P452**, de coordenadas **N 9.716.885,96m** e **E 579.054,71m** ; deste segue com azimute de 358°20'54,51" por uma distância de 2,06m, até o ponto **P453**, de coordenadas **N 9.716.888,02m** e **E 579.054,65m** ; deste segue com azimute de 358°47'51,06" por uma distância de 2,41m, até o ponto **P454**, de coordenadas **N 9.716.890,43m** e **E 579.054,60m** ; deste segue com azimute de 359°14'03,77" por uma distância de 2,83m, até o ponto **P455**, de coordenadas **N 9.716.893,26m** e **E 579.054,56m** ; deste segue com azimute de 359°42'59,33" por uma distância de 2,98m, até o ponto **P456**, de coordenadas **N 9.716.896,24m** e **E 579.054,54m** ; deste segue com azimute de 0°24'58,63" por uma distância de 2,78m, até o ponto **P457**, de coordenadas **N 9.716.899,02m** e **E 579.054,56m** ; deste segue com azimute de 1°46'33,72" por uma distância de 2,32m, até o ponto **P458**, de coordenadas **N 9.716.901,34m** e **E 579.054,64m** ; deste segue com azimute de 4°39'59,59" por uma distância de 1,96m, até o ponto **P459**, de coordenadas **N 9.716.903,29m** e **E 579.054,80m** ; deste segue com azimute de 9°11'47,42" por uma distância de 1,80m, até o ponto **P460**, de coordenadas **N 9.716.905,07m** e **E**



PREFEITURA DE SÃO LUÍS

SECRETARIA MUNICIPAL DE GOVERNO

MINUTA DE ANTEPROJETO DE LEI Nº _____ DE _____ DE 2019

579.055,08m ; deste segue com azimute de $14^{\circ}02'04,16''$ por uma distância de 1,81m, até o ponto **P461**, de coordenadas **N 9.716.906,82m** e **E 579.055,52m** ; deste segue com azimute de $17^{\circ}09'39,23''$ por uma distância de 1,83m, até o ponto **P462**, de coordenadas **N 9.716.908,57m** e **E 579.056,06m** ; deste segue com azimute de $18^{\circ}24'10,35''$ por uma distância de 1,82m, até o ponto **P463**, de coordenadas **N 9.716.910,30m** e **E 579.056,64m** ; deste segue com azimute de $18^{\circ}12'45,03''$ por uma distância de 1,78m, até o ponto **P464**, de coordenadas **N 9.716.911,99m** e **E 579.057,19m** ; deste segue com azimute de $18^{\circ}11'55,20''$ por uma distância de 1,76m, até o ponto **P465**, de coordenadas **N 9.716.913,67m** e **E 579.057,74m** ; deste segue com azimute de $18^{\circ}47'02,61''$ por uma distância de 1,76m, até o ponto **P466**, de coordenadas **N 9.716.915,34m** e **E 579.058,31m** ; deste segue com azimute de $19^{\circ}55'04,90''$ por uma distância de 1,79m, até o ponto **P467**, de coordenadas **N 9.716.917,02m** e **E 579.058,92m** ; deste segue com azimute de $21^{\circ}29'25,66''$ por uma distância de 1,80m, até o ponto **P468**, de coordenadas **N 9.716.918,70m** e **E 579.059,58m** ; deste segue com azimute de $23^{\circ}30'42,84''$ por uma distância de 1,80m, até o ponto **P469**, de coordenadas **N 9.716.920,35m** e **E 579.060,30m** ; deste segue com azimute de $25^{\circ}47'15,39''$ por uma distância de 1,79m, até o ponto **P470**, de coordenadas **N 9.716.921,96m** e **E 579.061,08m** ; deste segue com azimute de $27^{\circ}19'13,20''$ por uma distância de 1,80m, até o ponto **P471**, de coordenadas **N 9.716.923,56m** e **E 579.061,91m** ; deste segue com azimute de $27^{\circ}49'25,23''$ por uma distância de 1,83m, até o ponto **P472**, de coordenadas **N 9.716.925,17m** e **E 579.062,76m** ; deste segue com azimute de $27^{\circ}31'24,83''$ por uma distância de 1,87m, até o ponto **P473**, de coordenadas **N 9.716.926,83m** e **E 579.063,62m** ; deste segue com azimute de $27^{\circ}14'39,57''$ por uma distância de 1,93m, até o ponto **P474**, de coordenadas **N 9.716.928,54m** e **E 579.064,50m** ; deste segue com azimute de $27^{\circ}10'18,68''$ por uma distância de 1,98m, até o ponto **P475**, de coordenadas **N 9.716.930,31m** e **E 579.065,41m** ; deste segue com azimute de $27^{\circ}08'13,36''$ por uma distância de 2,03m, até o ponto **P476**, de coordenadas **N 9.716.932,11m** e **E 579.066,33m** ; deste segue com azimute de $26^{\circ}31'17,29''$ por uma distância de 2,02m, até o ponto **P477**, de coordenadas **N 9.716.933,92m** e **E 579.067,24m** ; deste segue com azimute de $25^{\circ}05'41,78''$ por uma distância de 1,95m, até o ponto **P478**, de coordenadas **N 9.716.935,69m** e **E 579.068,06m** ; deste segue com azimute de $22^{\circ}51'37,44''$ por uma distância de 1,83m, até o ponto **P479**, de coordenadas **N 9.716.937,37m** e **E 579.068,77m** ; deste segue com azimute de $20^{\circ}41'02,55''$ por uma distância de 1,74m, até o ponto **P480**, de coordenadas **N 9.716.938,99m** e **E 579.069,39m** ; deste segue com azimute de $19^{\circ}00'38,45''$ por uma distância de 1,69m, até o ponto **P481**, de coordenadas **N 9.716.940,60m** e **E 579.069,94m** ; deste segue com azimute de $17^{\circ}40'02,77''$ por uma distância de 1,69m, até o ponto **P482**, de coordenadas **N 9.716.942,21m** e **E 579.070,45m** ; deste segue com azimute de $15^{\circ}21'32,04''$ por uma distância de 1,71m, até o ponto **P483**, de coordenadas **N 9.716.943,86m** e **E 579.070,91m** ; deste segue com azimute de $11^{\circ}51'12,89''$ por uma distância de 1,75m, até o ponto **P484**, de coordenadas **N 9.716.945,58m** e **E 579.071,27m** ; deste segue com azimute de $8^{\circ}12'20,55''$ por uma distância de 1,81m, até o ponto **P485**, de coordenadas **N 9.716.947,37m** e **E 579.071,53m** ; deste segue com azimute de $7^{\circ}46'59,65''$ por uma distância de 1,83m, até o ponto **P486**, de coordenadas **N 9.716.949,18m** e **E 579.071,77m** ; deste segue com azimute de $11^{\circ}19'06,86''$ por uma distância de 1,81m, até o ponto **P487**, de coordenadas **N 9.716.950,96m** e **E 579.072,13m** ; deste segue com azimute de $18^{\circ}07'34,60''$ por uma distância de 1,77m, até o ponto **P488**, de coordenadas **N 9.716.952,63m** e **E 579.072,68m** ; deste segue com azimute de $24^{\circ}09'17,58''$ por uma distância de 1,76m, até o ponto **P489**, de coordenadas **N 9.716.954,24m** e **E 579.073,40m** ; deste segue com azimute de $28^{\circ}06'12,21''$ por uma distância de 1,78m, até o ponto **P490**, de coordenadas **N 9.716.955,81m** e **E 579.074,24m** ; deste segue com azimute de $29^{\circ}55'09,40''$ por uma distância de 1,81m, até o ponto **P491**, de coordenadas **N 9.716.957,38m** e **E 579.075,14m** ; deste segue com azimute de $29^{\circ}40'01,67''$ por uma distância de 1,87m, até o ponto **P492**, de coordenadas **N 9.716.959,01m** e **E 579.076,07m** ; deste segue com azimute de $27^{\circ}32'23,87''$ por uma distância de 1,96m, até o ponto **P493**, de coordenadas **N 9.716.960,74m** e **E 579.076,97m** ; deste segue com azimute de $24^{\circ}20'44,97''$ por uma distância de 2,07m, até o ponto **P494**, de coordenadas **N 9.716.962,63m** e **E 579.077,82m** ; deste segue com azimute de $22^{\circ}08'09,94''$ por uma distância de 2,16m, até o ponto **P495**, de coordenadas **N 9.716.964,63m** e **E 579.078,64m** ; deste segue com azimute de $21^{\circ}10'26,29''$ por uma distância de 2,23m, até o ponto **P496**, de coordenadas **N 9.716.966,71m** e **E 579.079,45m** ; deste segue com azimute de $21^{\circ}12'10,91''$ por uma distância de 2,25m, até o ponto **P497**, de coordenadas **N 9.716.968,81m** e **E 579.080,26m** ; deste segue com azimute de $21^{\circ}47'37,97''$ por uma distância de 2,12m, até o ponto **P498**, de coordenadas **N 9.716.970,78m** e **E 579.081,05m** ; deste segue com azimute de $23^{\circ}06'33,60''$ por uma distância de 1,81m, até o ponto **P499**, de coordenadas **N 9.716.972,45m** e **E 579.081,76m** ; deste segue com azimute de $25^{\circ}36'15,91''$ por uma distância de 1,39m, até o ponto **P500**, de coordenadas **N 9.716.973,70m** e **E 579.082,36m** ; deste segue com azimute de $27^{\circ}54'52,50''$ por uma distância de 1,07m, até o ponto **P501**, de coordenadas **N 9.716.974,64m** e **E 579.082,86m** ; deste segue com azimute de $27^{\circ}56'19,65''$ por uma distância de 0,91m, até o ponto **P502**, de coordenadas **N 9.716.975,44m** e **E 579.083,28m** ; deste segue com azimute de $26^{\circ}02'07,58''$ por uma distância de 0,90m, até o ponto **P503**, de



PREFEITURA DE SÃO LUÍS

SECRETARIA MUNICIPAL DE GOVERNO

MINUTA DE ANTEPROJETO DE LEI Nº _____ DE _____ DE 2019

coordenadas N 9.716.976,25m e E 579.083,68m ; deste segue com azimute de 28°32'59,30" por uma distância de 1,03m, até o ponto **P504**, de coordenadas N 9.716.977,15m e E 579.084,17m ; deste segue com azimute de 34°27'55,22" por uma distância de 1,30m, até o ponto **P505**, de coordenadas N 9.716.978,22m e E 579.084,90m ; deste segue com azimute de 39°30'37,17" por uma distância de 1,70m, até o ponto **P506**, de coordenadas N 9.716.979,54m e E 579.085,99m ; deste segue com azimute de 39°47'14,90" por uma distância de 2,14m, até o ponto **P507**, de coordenadas N 9.716.981,18m e E 579.087,35m ; deste segue com azimute de 36°53'36,39" por uma distância de 2,57m, até o ponto **P508**, de coordenadas N 9.716.983,24m e E 579.088,90m ; deste segue com azimute de 33°05'18,39" por uma distância de 2,96m, até o ponto **P509**, de coordenadas N 9.716.985,72m e E 579.090,52m ; deste segue com azimute de 31°33'03,05" por uma distância de 3,06m, até o ponto **P510**, de coordenadas N 9.716.988,33m e E 579.092,12m ; deste segue com azimute de 32°27'54,36" por uma distância de 2,79m, até o ponto **P511**, de coordenadas N 9.716.990,68m e E 579.093,62m ; deste segue com azimute de 36°08'25,20" por uma distância de 2,28m, até o ponto **P512**, de coordenadas N 9.716.992,52m e E 579.094,96m ; deste segue com azimute de 39°52'18,14" por uma distância de 2,01m, até o ponto **P513**, de coordenadas N 9.716.994,06m e E 579.096,25m ; deste segue com azimute de 40°54'08,13" por uma distância de 2,08m, até o ponto **P514**, de coordenadas N 9.716.995,64m e E 579.097,61m ; deste segue com azimute de 39°50'39,95" por uma distância de 2,39m, até o ponto **P515**, de coordenadas N 9.716.997,48m e E 579.099,14m ; deste segue com azimute de 40°24'19,06" por uma distância de 2,55m, até o ponto **P516**, de coordenadas N 9.716.999,42m e E 579.100,80m ; deste segue com azimute de 43°18'51,94" por uma distância de 2,45m, até o ponto **P517**, de coordenadas N 9.717.001,20m e E 579.102,47m ; deste segue com azimute de 48°49'23,71" por uma distância de 2,17m, até o ponto **P518**, de coordenadas N 9.717.002,62m e E 579.104,11m ; deste segue com azimute de 53°41'55,41" por uma distância de 1,97m, até o ponto **P519**, de coordenadas N 9.717.003,79m e E 579.105,69m ; deste segue com azimute de 55°41'17,86" por uma distância de 1,90m, até o ponto **P520**, de coordenadas N 9.717.004,86m e E 579.107,26m ; deste segue com azimute de 54°58'30,95" por uma distância de 1,92m, até o ponto **P521**, de coordenadas N 9.717.005,96m e E 579.108,83m ; deste segue com azimute de 55°06'16,05" por uma distância de 1,98m, até o ponto **P522**, de coordenadas N 9.717.007,10m e E 579.110,46m ; deste segue com azimute de 56°49'20,60" por uma distância de 2,07m, até o ponto **P523**, de coordenadas N 9.717.008,23m e E 579.112,20m ; deste segue com azimute de 59°27'10,33" por uma distância de 2,17m, até o ponto **P524**, de coordenadas N 9.717.009,34m e E 579.114,07m ; deste segue com azimute de 61°19'55,17" por uma distância de 2,20m, até o ponto **P525**, de coordenadas N 9.717.010,39m e E 579.115,99m ; deste segue com azimute de 62°17'52,24" por uma distância de 2,12m, até o ponto **P526**, de coordenadas N 9.717.011,37m e E 579.117,87m ; deste segue com azimute de 62°32'23,24" por uma distância de 1,94m, até o ponto **P527**, de coordenadas N 9.717.012,27m e E 579.119,59m ; deste segue com azimute de 62°33'17,68" por uma distância de 1,65m, até o ponto **P528**, de coordenadas N 9.717.013,03m e E 579.121,05m ; deste segue com azimute de 62°25'13,02" por uma distância de 1,27m, até o ponto **P529**, de coordenadas N 9.717.013,62m e E 579.122,18m ; deste segue com azimute de 62°07'11,40" por uma distância de 0,88m, até o ponto **P530**, de coordenadas N 9.717.014,03m e E 579.122,96m ; deste segue com azimute de 62°33'58,70" por uma distância de 0,82m, até o ponto **P531**, de coordenadas N 9.717.014,41m e E 579.123,69m ; deste segue com azimute de 63°31'56,87" por uma distância de 1,19m, até o ponto **P532**, de coordenadas N 9.717.014,94m e E 579.124,76m ; deste segue com azimute de 64°05'19,57" por uma distância de 1,84m, até o ponto **P533**, de coordenadas N 9.717.015,75m e E 579.126,41m ; deste segue com azimute de 64°21'07,86" por uma distância de 2,20m, até o ponto **P534**, de coordenadas N 9.717.016,70m e E 579.128,40m ; deste segue com azimute de 64°34'36,57" por uma distância de 2,13m, até o ponto **P535**, de coordenadas N 9.717.017,61m e E 579.130,32m ; deste segue com azimute de 65°07'47,17" por uma distância de 1,72m, até o ponto **P536**, de coordenadas N 9.717.018,34m e E 579.131,88m ; deste segue com azimute de 67°18'55,18" por uma distância de 1,40m, até o ponto **P537**, de coordenadas N 9.717.018,88m e E 579.133,17m ; deste segue com azimute de 71°41'33,85" por uma distância de 1,27m, até o ponto **P538**, de coordenadas N 9.717.019,27m e E 579.134,38m ; deste segue com azimute de 76°38'25,34" por uma distância de 1,30m, até o ponto **P539**, de coordenadas N 9.717.019,57m e E 579.135,64m ; deste segue com azimute de 79°31'06,00" por uma distância de 1,35m, até o ponto **P540**, de coordenadas N 9.717.019,82m e E 579.136,97m ; deste segue com azimute de 80°12'28,16" por uma distância de 1,38m, até o ponto **P541**, de coordenadas N 9.717.020,05m e E 579.138,33m ; deste segue com azimute de 79°04'41,74" por uma distância de 1,39m, até o ponto **P542**, de coordenadas N 9.717.020,32m e E 579.139,70m ; deste segue com azimute de 76°56'15,18" por uma distância de 1,41m, até o ponto **P543**, de coordenadas N 9.717.020,64m e E 579.141,07m ; deste segue com azimute de 74°02'33,41" por uma distância de 1,43m, até o ponto **P544**, de coordenadas N 9.717.021,03m e E 579.142,45m ; deste segue com azimute de 71°16'44,68" por uma distância de 1,47m, até o ponto **P545**, de coordenadas N 9.717.021,50m e E 579.143,85m ; deste segue com azimute de 71°43'06,65" por uma distância de



PREFEITURA DE SÃO LUÍS

SECRETARIA MUNICIPAL DE GOVERNO

MINUTA DE ANTEPROJETO DE LEI Nº _____ DE _____ DE 2019

1,51m, até o ponto **P546**, de coordenadas **N 9.717.021,98m** e **E 579.145,28m** ; deste segue com azimute de **75°52'22,53"** por uma distância de 1,55m, até o ponto **P547**, de coordenadas **N 9.717.022,35m** e **E 579.146,78m** ; deste segue com azimute de **82°24'30,01"** por uma distância de 1,60m, até o ponto **P548**, de coordenadas **N 9.717.022,57m** e **E 579.148,37m** ; deste segue com azimute de **87°14'24,93"** por uma distância de 1,65m, até o ponto **P549**, de coordenadas **N 9.717.022,65m** e **E 579.150,01m** ; deste segue com azimute de **89°43'28,81"** por uma distância de 1,68m, até o ponto **P550**, de coordenadas **N 9.717.022,65m** e **E 579.151,69m** ; deste segue com azimute de **90°26'30,32"** por uma distância de 1,69m, até o ponto **P551**, de coordenadas **N 9.717.022,64m** e **E 579.153,38m** ; deste segue com azimute de **90°48'31,54"** por uma distância de 1,70m, até o ponto **P552**, de coordenadas **N 9.717.022,62m** e **E 579.155,08m** ; deste segue com azimute de **91°09'30,91"** por uma distância de 1,73m, até o ponto **P553**, de coordenadas **N 9.717.022,58m** e **E 579.156,81m** ; deste segue com azimute de **91°29'04,37"** por uma distância de 1,77m, até o ponto **P554**, de coordenadas **N 9.717.022,54m** e **E 579.158,58m** ; deste segue com azimute de **91°47'46,82"** por uma distância de 1,79m, até o ponto **P555**, de coordenadas **N 9.717.022,48m** e **E 579.160,37m** ; deste segue com azimute de **92°06'32,07"** por uma distância de 1,79m, até o ponto **P556**, de coordenadas **N 9.717.022,41m** e **E 579.162,16m** ; deste segue com azimute de **92°22'41,17"** por uma distância de 1,76m, até o ponto **P557**, de coordenadas **N 9.717.022,34m** e **E 579.163,92m** ; deste segue com azimute de **92°22'26,75"** por uma distância de 1,75m, até o ponto **P558**, de coordenadas **N 9.717.022,27m** e **E 579.165,67m** ; deste segue com azimute de **92°01'58,15"** por uma distância de 1,75m, até o ponto **P559**, de coordenadas **N 9.717.022,21m** e **E 579.167,42m** ; deste segue com azimute de **91°30'58,63"** por uma distância de 1,77m, até o ponto **P560**, de coordenadas **N 9.717.022,16m** e **E 579.169,18m** ; deste segue com azimute de **91°26'25,49"** por uma distância de 1,80m, até o ponto **P561**, de coordenadas **N 9.717.022,11m** e **E 579.170,98m** ; deste segue com azimute de **91°55'54,56"** por uma distância de 1,84m, até o ponto **P562**, de coordenadas **N 9.717.022,05m** e **E 579.172,81m** ; deste segue com azimute de **92°46'54,96"** por uma distância de 1,88m, até o ponto **P563**, de coordenadas **N 9.717.021,96m** e **E 579.174,70m** ; deste segue com azimute de **93°20'26,35"** por uma distância de 1,90m, até o ponto **P564**, de coordenadas **N 9.717.021,85m** e **E 579.176,59m** ; deste segue com azimute de **93°29'04,36"** por uma distância de 1,87m, até o ponto **P565**, de coordenadas **N 9.717.021,74m** e **E 579.178,46m** ; deste segue com azimute de **93°15'05,94"** por uma distância de 1,81m, até o ponto **P566**, de coordenadas **N 9.717.021,63m** e **E 579.180,27m** ; deste segue com azimute de **92°47'48,83"** por uma distância de 1,77m, até o ponto **P567**, de coordenadas **N 9.717.021,55m** e **E 579.182,04m** ; deste segue com azimute de **92°09'49,78"** por uma distância de 1,74m, até o ponto **P568**, de coordenadas **N 9.717.021,48m** e **E 579.183,77m** ; deste segue com azimute de **91°25'31,28"** por uma distância de 1,72m, até o ponto **P569**, de coordenadas **N 9.717.021,44m** e **E 579.185,49m** ; deste segue com azimute de **90°50'19,06"** por uma distância de 1,72m, até o ponto **P570**, de coordenadas **N 9.717.021,41m** e **E 579.187,21m** ; deste segue com azimute de **90°28'10,65"** por uma distância de 1,71m, até o ponto **P571**, de coordenadas **N 9.717.021,40m** e **E 579.188,92m** ; deste segue com azimute de **90°19'04,40"** por uma distância de 1,70m, até o ponto **P572**, de coordenadas **N 9.717.021,39m** e **E 579.190,62m** ; deste segue com azimute de **90°22'13,77"** por uma distância de 1,69m, até o ponto **P573**, de coordenadas **N 9.717.021,38m** e **E 579.192,31m** ; deste segue com azimute de **90°37'33,25"** por uma distância de 1,69m, até o ponto **P574**, de coordenadas **N 9.717.021,36m** e **E 579.194,00m** ; deste segue com azimute de **91°02'51,70"** por uma distância de 1,69m, até o ponto **P575**, de coordenadas **N 9.717.021,33m** e **E 579.195,69m** ; deste segue com azimute de **91°28'18,79"** por uma distância de 1,72m, até o ponto **P576**, de coordenadas **N 9.717.021,29m** e **E 579.197,40m** ; deste segue com azimute de **91°50'17,53"** por uma distância de 1,78m, até o ponto **P577**, de coordenadas **N 9.717.021,23m** e **E 579.199,18m** ; deste segue com azimute de **92°09'11,30"** por uma distância de 1,86m, até o ponto **P578**, de coordenadas **N 9.717.021,16m** e **E 579.201,05m** ; deste segue com azimute de **92°30'08,27"** por uma distância de 1,92m, até o ponto **P579**, de coordenadas **N 9.717.021,07m** e **E 579.202,96m** ; deste segue com azimute de **92°55'29,04"** por uma distância de 1,93m, até o ponto **P580**, de coordenadas **N 9.717.020,98m** e **E 579.204,89m** ; deste segue com azimute de **93°24'49,10"** por uma distância de 1,90m, até o ponto **P581**, de coordenadas **N 9.717.020,86m** e **E 579.206,79m** ; deste segue com azimute de **93°51'09,96"** por uma distância de 1,87m, até o ponto **P582**, de coordenadas **N 9.717.020,74m** e **E 579.208,65m** ; deste segue com azimute de **94°12'31,12"** por uma distância de 1,82m, até o ponto **P583**, de coordenadas **N 9.717.020,60m** e **E 579.210,47m** ; deste segue com azimute de **94°29'41,18"** por uma distância de 1,78m, até o ponto **P584**, de coordenadas **N 9.717.020,46m** e **E 579.212,25m** ; deste segue com azimute de **94°46'07,85"** por uma distância de 1,76m, até o ponto **P585**, de coordenadas **N 9.717.020,32m** e **E 579.214,00m** ; deste segue com azimute de **95°02'04,31"** por uma distância de 1,77m, até o ponto **P586**, de coordenadas **N 9.717.020,16m** e **E 579.215,76m** ; deste segue com azimute de **95°22'46,34"** por uma distância de 1,80m, até o ponto **P587**, de coordenadas **N 9.717.019,99m** e **E 579.217,55m** ; deste segue com azimute de **96°11'52,84"** por uma distância de 1,81m, até o ponto **P588**, de coordenadas **N 9.717.019,80m** e **E 579.219,35m** ; deste segue com azimute de



PREFEITURA DE SÃO LUÍS

SECRETARIA MUNICIPAL DE GOVERNO

MINUTA DE ANTEPROJETO DE LEI Nº _____ DE _____ DE 2019

97°36'59,78" por uma distância de 1,79m, até o ponto **P589**, de coordenadas **N 9.717.019,56m** e **E 579.221,12m** ; deste segue com azimute de 99°30'28,14" por uma distância de 1,76m, até o ponto **P590**, de coordenadas **N 9.717.019,27m** e **E 579.222,86m** ; deste segue com azimute de 101°06'07,19" por uma distância de 1,73m, até o ponto **P591**, de coordenadas **N 9.717.018,94m** e **E 579.224,55m** ; deste segue com azimute de 102°09'18,79" por uma distância de 1,71m, até o ponto **P592**, de coordenadas **N 9.717.018,58m** e **E 579.226,22m** ; deste segue com azimute de 102°45'46,41" por uma distância de 1,70m, até o ponto **P593**, de coordenadas **N 9.717.018,20m** e **E 579.227,88m** ; deste segue com azimute de 103°25'28,80" por uma distância de 1,70m, até o ponto **P594**, de coordenadas **N 9.717.017,81m** e **E 579.229,53m** ; deste segue com azimute de 104°14'45,00" por uma distância de 1,73m, até o ponto **P595**, de coordenadas **N 9.717.017,38m** e **E 579.231,21m** ; deste segue com azimute de 105°12'19,71" por uma distância de 1,77m, até o ponto **P596**, de coordenadas **N 9.717.016,92m** e **E 579.232,92m** ; deste segue com azimute de 106°20'22,51" por uma distância de 1,80m, até o ponto **P597**, de coordenadas **N 9.717.016,41m** e **E 579.234,65m** ; deste segue com azimute de 107°40'33,23" por uma distância de 1,82m, até o ponto **P598**, de coordenadas **N 9.717.015,86m** e **E 579.236,39m** ; deste segue com azimute de 109°05'19,02" por uma distância de 1,83m, até o ponto **P599**, de coordenadas **N 9.717.015,26m** e **E 579.238,12m** ; deste segue com azimute de 110°00'16,65" por uma distância de 1,82m, até o ponto **P600**, de coordenadas **N 9.717.014,64m** e **E 579.239,83m** ; deste segue com azimute de 110°17'06,80" por uma distância de 1,80m, até o ponto **P601**, de coordenadas **N 9.717.014,01m** e **E 579.241,52m** ; deste segue com azimute de 109°56'53,56" por uma distância de 1,77m, até o ponto **P602**, de coordenadas **N 9.717.013,41m** e **E 579.243,18m** ; deste segue com azimute de 109°05'53,61" por uma distância de 1,75m, até o ponto **P603**, de coordenadas **N 9.717.012,84m** e **E 579.244,84m** ; deste segue com azimute de 107°45'39,56" por uma distância de 1,74m, até o ponto **P604**, de coordenadas **N 9.717.012,31m** e **E 579.246,49m** ; deste segue com azimute de 106°10'24,55" por uma distância de 1,73m, até o ponto **P605**, de coordenadas **N 9.717.011,82m** e **E 579.248,15m** ; deste segue com azimute de 105°15'13,32" por uma distância de 1,73m, até o ponto **P606**, de coordenadas **N 9.717.011,37m** e **E 579.249,82m** ; deste segue com azimute de 105°13'55,61" por uma distância de 1,72m, até o ponto **P607**, de coordenadas **N 9.717.010,92m** e **E 579.251,48m** ; deste segue com azimute de 105°43'49,89" por uma distância de 1,72m, até o ponto **P608**, de coordenadas **N 9.717.010,45m** e **E 579.253,14m** ; deste segue com azimute de 105°13'19,82" por uma distância de 1,74m, até o ponto **P609**, de coordenadas **N 9.717.009,99m** e **E 579.254,82m** ; deste segue com azimute de 103°22'25,47" por uma distância de 1,77m, até o ponto **P610**, de coordenadas **N 9.717.009,58m** e **E 579.256,54m** ; deste segue com azimute de 100°24'53,70" por uma distância de 1,82m, até o ponto **P611**, de coordenadas **N 9.717.009,26m** e **E 579.258,32m** ; deste segue com azimute de 96°49'14,19" por uma distância de 1,85m, até o ponto **P612**, de coordenadas **N 9.717.009,04m** e **E 579.260,16m** ; deste segue com azimute de 92°37'16,61" por uma distância de 1,87m, até o ponto **P613**, de coordenadas **N 9.717.008,95m** e **E 579.262,03m** ; deste segue com azimute de 88°07'46,14" por uma distância de 1,87m, até o ponto **P614**, de coordenadas **N 9.717.009,01m** e **E 579.263,90m** ; deste segue com azimute de 84°41'48,00" por uma distância de 1,79m, até o ponto **P615**, de coordenadas **N 9.717.009,18m** e **E 579.265,68m** ; deste segue com azimute de 82°23'36,33" por uma distância de 1,63m, até o ponto **P616**, de coordenadas **N 9.717.009,39m** e **E 579.267,30m** ; deste segue com azimute de 80°24'44,41" por uma distância de 1,39m, até o ponto **P617**, de coordenadas **N 9.717.009,62m** e **E 579.268,67m** ; deste segue com azimute de 75°32'29,47" por uma distância de 1,24m, até o ponto **P618**, de coordenadas **N 9.717.009,93m** e **E 579.269,87m** ; deste segue com azimute de 67°08'17,10" por uma distância de 1,20m, até o ponto **P619**, de coordenadas **N 9.717.010,40m** e **E 579.270,98m** ; deste segue com azimute de 58°14'38,12" por uma distância de 1,27m, até o ponto **P620**, de coordenadas **N 9.717.011,07m** e **E 579.272,06m** ; deste segue com azimute de 52°59'25,98" por uma distância de 1,27m, até o ponto **P621**, de coordenadas **N 9.717.011,84m** e **E 579.273,08m** ; deste segue com azimute de 50°53'41,76" por uma distância de 1,13m, até o ponto **P622**, de coordenadas **N 9.717.012,55m** e **E 579.273,95m** ; deste segue com azimute de 51°16'18,72" por uma distância de 0,89m, até o ponto **P623**, de coordenadas **N 9.717.013,10m** e **E 579.274,65m** ; deste segue com azimute de 50°20'57,94" por uma distância de 0,76m, até o ponto **P624**, de coordenadas **N 9.717.013,59m** e **E 579.275,23m** ; deste segue com azimute de 46°48'46,76" por uma distância de 0,80m, até o ponto **P625**, de coordenadas **N 9.717.014,14m** e **E 579.275,82m** ; deste segue com azimute de 43°11'05,17" por uma distância de 0,97m, até o ponto **P626**, de coordenadas **N 9.717.014,85m** e **E 579.276,48m** ; deste segue com azimute de 41°51'29,50" por uma distância de 1,08m, até o ponto **P627**, de coordenadas **N 9.717.015,65m** e **E 579.277,20m** ; deste segue com azimute de 42°20'06,32" por uma distância de 1,10m, até o ponto **P628**, de coordenadas **N 9.717.016,46m** e **E 579.277,94m** ; deste segue com azimute de 44°31'50,04" por uma distância de 1,05m, até o ponto **P629**, de coordenadas **N 9.717.017,22m** e **E 579.278,68m** ; deste segue com azimute de 47°52'56,14" por uma distância de 1,12m, até o ponto **P630**, de coordenadas **N 9.717.017,97m** e **E 579.279,51m** ; deste segue com azimute de 51°03'54,53" por uma distância de 1,33m, até o ponto **P631**, de coordenadas **N 9.717.018,80m** e **E 579.280,55m** ;



PREFEITURA DE SÃO LUÍS

SECRETARIA MUNICIPAL DE GOVERNO

MINUTA DE ANTEPROJETO DE LEI Nº _____ DE _____ DE 2019

deste segue com azimute de 53°37'53,40" por uma distância de 1,65m, até o ponto **P632**, de coordenadas N **9.717.019,78m** e E **579.281,87m** ; deste segue com azimute de 56°50'10,94" por uma distância de 1,88m, até o ponto **P633**, de coordenadas N **9.717.020,81m** e E **579.283,45m** ; deste segue com azimute de 61°17'14,42" por uma distância de 1,99m, até o ponto **P634**, de coordenadas N **9.717.021,76m** e E **579.285,19m** ; deste segue com azimute de 66°47'42,54" por uma distância de 2,00m, até o ponto **P635**, de coordenadas N **9.717.022,55m** e E **579.287,03m** ; deste segue com azimute de 70°54'58,60" por uma distância de 1,95m, até o ponto **P636**, de coordenadas N **9.717.023,19m** e E **579.288,88m** ; deste segue com azimute de 73°08'19,58" por uma distância de 1,84m, até o ponto **P637**, de coordenadas N **9.717.023,73m** e E **579.290,64m** ; deste segue com azimute de 74°02'08,39" por uma distância de 1,68m, até o ponto **P638**, de coordenadas N **9.717.024,19m** e E **579.292,25m** ; deste segue com azimute de 76°11'37,89" por uma distância de 1,58m, até o ponto **P639**, de coordenadas N **9.717.024,56m** e E **579.293,79m** ; deste segue com azimute de 80°13'10,08" por uma distância de 1,57m, até o ponto **P640**, de coordenadas N **9.717.024,83m** e E **579.295,33m** ; deste segue com azimute de 85°12'16,03" por uma distância de 1,64m, até o ponto **P641**, de coordenadas N **9.717.024,97m** e E **579.296,97m** ; deste segue com azimute de 89°49'41,04" por uma distância de 1,69m, até o ponto **P642**, de coordenadas N **9.717.024,97m** e E **579.298,66m** ; deste segue com azimute de 94°15'16,76" por uma distância de 1,69m, até o ponto **P643**, de coordenadas N **9.717.024,85m** e E **579.300,35m** ; deste segue com azimute de 99°03'29,87" por uma distância de 1,65m, até o ponto **P644**, de coordenadas N **9.717.024,59m** e E **579.301,98m** ; deste segue com azimute de 105°03'06,18" por uma distância de 1,63m, até o ponto **P645**, de coordenadas N **9.717.024,17m** e E **579.303,55m** ; deste segue com azimute de 112°12'03,14" por uma distância de 1,63m, até o ponto **P646**, de coordenadas N **9.717.023,55m** e E **579.305,06m** ; deste segue com azimute de 119°48'32,09" por uma distância de 1,69m, até o ponto **P647**, de coordenadas N **9.717.022,71m** e E **579.306,52m** ; deste segue com azimute de 126°23'16,88" por uma distância de 1,78m, até o ponto **P648**, de coordenadas N **9.717.021,65m** e E **579.307,96m** ; deste segue com azimute de 131°34'21,52" por uma distância de 1,90m, até o ponto **P649**, de coordenadas N **9.717.020,39m** e E **579.309,38m** ; deste segue com azimute de 135°23'44,43" por uma distância de 2,03m, até o ponto **P650**, de coordenadas N **9.717.018,94m** e E **579.310,81m** ; deste segue com azimute de 137°57'13,73" por uma distância de 2,07m, até o ponto **P651**, de coordenadas N **9.717.017,41m** e E **579.312,20m** ; deste segue com azimute de 139°37'04,11" por uma distância de 2,01m, até o ponto **P652**, de coordenadas N **9.717.015,87m** e E **579.313,50m** ; deste segue com azimute de 140°49'06,82" por uma distância de 1,87m, até o ponto **P653**, de coordenadas N **9.717.014,42m** e E **579.314,68m** ; deste segue com azimute de 142°32'26,17" por uma distância de 1,76m, até o ponto **P654**, de coordenadas N **9.717.013,03m** e E **579.315,75m** ; deste segue com azimute de 144°59'29,07" por uma distância de 1,70m, até o ponto **P655**, de coordenadas N **9.717.011,63m** e E **579.316,73m** ; deste segue com azimute de 147°39'57,20" por uma distância de 1,70m, até o ponto **P656**, de coordenadas N **9.717.010,20m** e E **579.317,64m** ; deste segue com azimute de 149°03'29,84" por uma distância de 1,71m, até o ponto **P657**, de coordenadas N **9.717.008,73m** e E **579.318,52m** ; deste segue com azimute de 148°50'07,69" por uma distância de 1,73m, até o ponto **P658**, de coordenadas N **9.717.007,25m** e E **579.319,41m** ; deste segue com azimute de 147°02'01,03" por uma distância de 1,77m, até o ponto **P659**, de coordenadas N **9.717.005,76m** e E **579.320,37m** ; deste segue com azimute de 143°40'40,62" por uma distância de 1,82m, até o ponto **P660**, de coordenadas N **9.717.004,30m** e E **579.321,45m** ; deste segue com azimute de 139°00'16,69" por uma distância de 1,90m, até o ponto **P661**, de coordenadas N **9.717.002,86m** e E **579.322,70m** ; deste segue com azimute de 134°52'53,15" por uma distância de 2,00m, até o ponto **P662**, de coordenadas N **9.717.001,45m** e E **579.324,12m** ; deste segue com azimute de 137°05'11,66" por uma distância de 2,00m, até o ponto **P663**, de coordenadas N **9.716.999,98m** e E **579.325,48m** ; deste segue com azimute de 147°30'26,01" por uma distância de 1,92m, até o ponto **P664**, de coordenadas N **9.716.998,36m** e E **579.326,51m** ; deste segue com azimute de 164°02'38,94" por uma distância de 1,91m, até o ponto **P665**, de coordenadas N **9.716.996,53m** e E **579.327,04m** ; deste segue com azimute de 172°56'44,08" por uma distância de 1,95m, até o ponto **P666**, de coordenadas N **9.716.994,59m** e E **579.327,28m** ; deste segue com azimute de 171°35'14,27" por uma distância de 1,91m, até o ponto **P667**, de coordenadas N **9.716.992,70m** e E **579.327,56m** ; deste segue com azimute de 161°45'59,67" por uma distância de 1,82m, até o ponto **P668**, de coordenadas N **9.716.990,97m** e E **579.328,13m** ; deste segue com azimute de 153°01'31,67" por uma distância de 1,79m, até o ponto **P669**, de coordenadas N **9.716.989,37m** e E **579.328,94m** ; deste segue com azimute de 148°34'29,66" por uma distância de 1,80m, até o ponto **P670**, de coordenadas N **9.716.987,84m** e E **579.329,88m** ; deste segue com azimute de 147°45'59,29" por uma distância de 1,80m, até o ponto **P671**, de coordenadas N **9.716.986,32m** e E **579.330,84m** ; deste segue com azimute de 147°35'26,15" por uma distância de 1,79m, até o ponto **P672**, de coordenadas N **9.716.984,81m** e E **579.331,79m** ; deste segue com azimute de 147°17'38,83" por uma distância de 1,77m, até o ponto **P673**, de coordenadas N **9.716.983,32m** e E **579.332,75m** ; deste segue com azimute de 147°01'06,08" por uma distância de 1,74m, até o ponto **P674**, de coordenadas N



PREFEITURA DE SÃO LUÍS

SECRETARIA MUNICIPAL DE GOVERNO

MINUTA DE ANTEPROJETO DE LEI Nº _____ DE _____ DE 2019

9.716.981,86m e E 579.333,70m ; deste segue com azimute de 147°22'09,16" por uma distância de 1,73m, até o ponto P675, de coordenadas N 9.716.980,40m e E 579.334,63m ; deste segue com azimute de 148°30'29,18" por uma distância de 1,72m, até o ponto P676, de coordenadas N 9.716.978,93m e E 579.335,53m ; deste segue com azimute de 150°17'00,62" por uma distância de 1,73m, até o ponto P677, de coordenadas N 9.716.977,43m e E 579.336,39m ; deste segue com azimute de 152°09'11,45" por uma distância de 1,74m, até o ponto P678, de coordenadas N 9.716.975,89m e E 579.337,20m ; deste segue com azimute de 154°00'09,51" por uma distância de 1,73m, até o ponto P679, de coordenadas N 9.716.974,33m e E 579.337,96m ; deste segue com azimute de 155°42'01,14" por uma distância de 1,73m, até o ponto P680, de coordenadas N 9.716.972,76m e E 579.338,67m ; deste segue com azimute de 156°38'23,97" por uma distância de 1,74m, até o ponto P681, de coordenadas N 9.716.971,16m e E 579.339,36m ; deste segue com azimute de 156°39'52,26" por uma distância de 1,76m, até o ponto P682, de coordenadas N 9.716.969,54m e E 579.340,06m ; deste segue com azimute de 155°57'25,79" por uma distância de 1,79m, até o ponto P683, de coordenadas N 9.716.967,91m e E 579.340,79m ; deste segue com azimute de 155°08'52,98" por uma distância de 1,80m, até o ponto P684, de coordenadas N 9.716.966,28m e E 579.341,55m ; deste segue com azimute de 154°21'47,19" por uma distância de 1,79m, até o ponto P685, de coordenadas N 9.716.964,67m e E 579.342,32m ; deste segue com azimute de 153°38'35,25" por uma distância de 1,76m, até o ponto P686, de coordenadas N 9.716.963,09m e E 579.343,10m ; deste segue com azimute de 153°15'56,86" por uma distância de 1,73m, até o ponto P687, de coordenadas N 9.716.961,55m e E 579.343,88m ; deste segue com azimute de 153°19'22,50" por uma distância de 1,72m, até o ponto P688, de coordenadas N 9.716.960,01m e E 579.344,65m ; deste segue com azimute de 153°39'42,15" por uma distância de 1,71m, até o ponto P689, de coordenadas N 9.716.958,48m e E 579.345,41m ; deste segue com azimute de 153°37'40,56" por uma distância de 1,72m, até o ponto P690, de coordenadas N 9.716.956,94m e E 579.346,17m ; deste segue com azimute de 153°03'49,16" por uma distância de 1,73m, até o ponto P691, de coordenadas N 9.716.955,40m e E 579.346,95m ; deste segue com azimute de 152°06'26,81" por uma distância de 1,75m, até o ponto P692, de coordenadas N 9.716.953,85m e E 579.347,77m ; deste segue com azimute de 151°14'22,91" por uma distância de 1,77m, até o ponto P693, de coordenadas N 9.716.952,29m e E 579.348,63m ; deste segue com azimute de 150°34'02,29" por uma distância de 1,79m, até o ponto P694, de coordenadas N 9.716.950,74m e E 579.349,51m ; deste segue com azimute de 149°57'47,77" por uma distância de 1,80m, até o ponto P695, de coordenadas N 9.716.949,17m e E 579.350,41m ; deste segue com azimute de 148°56'56,63" por uma distância de 1,80m, até o ponto P696, de coordenadas N 9.716.947,63m e E 579.351,34m ; deste segue com azimute de 147°23'00,36" por uma distância de 1,79m, até o ponto P697, de coordenadas N 9.716.946,12m e E 579.352,30m ; deste segue com azimute de 145°25'36,40" por uma distância de 1,77m, até o ponto P698, de coordenadas N 9.716.944,66m e E 579.353,31m ; deste segue com azimute de 143°54'30,92" por uma distância de 1,77m, até o ponto P699, de coordenadas N 9.716.943,23m e E 579.354,35m ; deste segue com azimute de 143°05'29,93" por uma distância de 1,81m, até o ponto P700, de coordenadas N 9.716.941,79m e E 579.355,44m ; deste segue com azimute de 142°57'24,54" por uma distância de 1,85m, até o ponto P701, de coordenadas N 9.716.940,31m e E 579.356,55m ; deste segue com azimute de 143°23'38,08" por uma distância de 1,86m, até o ponto P702, de coordenadas N 9.716.938,81m e E 579.357,67m ; deste segue com azimute de 144°24'23,40" por uma distância de 1,83m, até o ponto P703, de coordenadas N 9.716.937,32m e E 579.358,73m ; deste segue com azimute de 146°05'12,86" por uma distância de 1,76m, até o ponto P704, de coordenadas N 9.716.935,86m e E 579.359,71m ; deste segue com azimute de 148°27'52,27" por uma distância de 1,71m, até o ponto P705, de coordenadas N 9.716.934,41m e E 579.360,61m ; deste segue com azimute de 151°29'33,93" por uma distância de 1,68m, até o ponto P706, de coordenadas N 9.716.932,93m e E 579.361,41m ; deste segue com azimute de 154°49'55,43" por uma distância de 1,67m, até o ponto P707, de coordenadas N 9.716.931,42m e E 579.362,12m ; deste segue com azimute de 157°27'57,71" por uma distância de 1,67m, até o ponto P708, de coordenadas N 9.716.929,87m e E 579.362,76m ; deste segue com azimute de 159°09'45,61" por uma distância de 1,68m, até o ponto P709, de coordenadas N 9.716.928,31m e E 579.363,35m ; deste segue com azimute de 160°04'12,60" por uma distância de 1,68m, até o ponto P710, de coordenadas N 9.716.926,73m e E 579.363,93m ; deste segue com azimute de 160°43'59,51" por uma distância de 1,69m, até o ponto P711, de coordenadas N 9.716.925,13m e E 579.364,49m ; deste segue com azimute de 161°16'13,77" por uma distância de 1,73m, até o ponto P712, de coordenadas N 9.716.923,49m e E 579.365,04m ; deste segue com azimute de 161°35'15,78" por uma distância de 1,78m, até o ponto P713, de coordenadas N 9.716.921,80m e E 579.365,60m ; deste segue com azimute de 161°22'00,28" por uma distância de 1,80m, até o ponto P714, de coordenadas N 9.716.920,10m e E 579.366,18m ; deste segue com azimute de 160°31'40,60" por uma distância de 1,79m, até o ponto P715, de coordenadas N 9.716.918,41m e E 579.366,78m ; deste segue com azimute de 159°20'22,10" por uma distância de 1,75m, até o ponto P716, de coordenadas N 9.716.916,77m e E 579.367,39m ; deste segue com azimute de 159°07'21,41" por uma distância de 1,73m, até o



PREFEITURA DE SÃO LUÍS

SECRETARIA MUNICIPAL DE GOVERNO

MINUTA DE ANTEPROJETO DE LEI Nº _____ DE _____ DE 2019

ponto **P717**, de coordenadas **N 9.716.915,16m** e **E 579.368,01m** ; deste segue com azimute de **160°15'23,11"** por uma distância de **1,73m**, até o ponto **P718**, de coordenadas **N 9.716.913,53m** e **E 579.368,59m** ; deste segue com azimute de **162°15'10,49"** por uma distância de **1,76m**, até o ponto **P719**, de coordenadas **N 9.716.911,85m** e **E 579.369,13m** ; deste segue com azimute de **163°24'06,76"** por uma distância de **1,79m**, até o ponto **P720**, de coordenadas **N 9.716.910,14m** e **E 579.369,64m** ; deste segue com azimute de **163°21'08,59"** por uma distância de **1,80m**, até o ponto **P721**, de coordenadas **N 9.716.908,41m** e **E 579.370,16m** ; deste segue com azimute de **162°28'33,70"** por uma distância de **1,80m**, até o ponto **P722**, de coordenadas **N 9.716.906,70m** e **E 579.370,70m** ; deste segue com azimute de **162°10'21,99"** por uma distância de **1,81m**, até o ponto **P723**, de coordenadas **N 9.716.904,97m** e **E 579.371,25m** ; deste segue com azimute de **162°47'00,02"** por uma distância de **1,83m**, até o ponto **P724**, de coordenadas **N 9.716.903,23m** e **E 579.371,79m** ; deste segue com azimute de **164°02'02,25"** por uma distância de **1,86m**, até o ponto **P725**, de coordenadas **N 9.716.901,44m** e **E 579.372,31m** ; deste segue com azimute de **165°00'14,84"** por uma distância de **1,87m**, até o ponto **P726**, de coordenadas **N 9.716.899,63m** e **E 579.372,79m** ; deste segue com azimute de **165°30'40,23"** por uma distância de **1,84m**, até o ponto **P727**, de coordenadas **N 9.716.897,85m** e **E 579.373,25m** ; deste segue com azimute de **165°39'10,96"** por uma distância de **1,80m**, até o ponto **P728**, de coordenadas **N 9.716.896,11m** e **E 579.373,70m** ; deste segue com azimute de **165°46'34,91"** por uma distância de **1,78m**, até o ponto **P729**, de coordenadas **N 9.716.894,38m** e **E 579.374,13m** ; deste segue com azimute de **165°57'45,08"** por uma distância de **1,81m**, até o ponto **P730**, de coordenadas **N 9.716.892,63m** e **E 579.374,57m** ; deste segue com azimute de **165°59'18,67"** por uma distância de **1,86m**, até o ponto **P731**, de coordenadas **N 9.716.890,82m** e **E 579.375,02m** ; deste segue com azimute de **165°02'32,55"** por uma distância de **1,90m**, até o ponto **P732**, de coordenadas **N 9.716.888,99m** e **E 579.375,51m** ; deste segue com azimute de **162°55'19,62"** por uma distância de **1,90m**, até o ponto **P733**, de coordenadas **N 9.716.887,17m** e **E 579.376,07m** ; deste segue com azimute de **160°01'08,35"** por uma distância de **1,88m**, até o ponto **P734**, de coordenadas **N 9.716.885,41m** e **E 579.376,71m** ; deste segue com azimute de **158°12'34,16"** por uma distância de **1,84m**, até o ponto **P735**, de coordenadas **N 9.716.883,69m** e **E 579.377,40m** ; deste segue com azimute de **158°01'55,82"** por uma distância de **1,80m**, até o ponto **P736**, de coordenadas **N 9.716.882,03m** e **E 579.378,07m** ; deste segue com azimute de **159°03'10,57"** por uma distância de **1,74m**, até o ponto **P737**, de coordenadas **N 9.716.880,40m** e **E 579.378,69m** ; deste segue com azimute de **159°04'48,37"** por uma distância de **1,71m**, até o ponto **P738**, de coordenadas **N 9.716.878,80m** e **E 579.379,30m** ; deste segue com azimute de **157°29'04,61"** por uma distância de **1,70m**, até o ponto **P739**, de coordenadas **N 9.716.877,23m** e **E 579.379,96m** ; deste segue com azimute de **154°15'53,62"** por uma distância de **1,72m**, até o ponto **P740**, de coordenadas **N 9.716.875,68m** e **E 579.380,70m** ; deste segue com azimute de **149°13'56,97"** por uma distância de **1,71m**, até o ponto **P741**, de coordenadas **N 9.716.874,21m** e **E 579.381,58m** ; deste segue com azimute de **142°10'38,89"** por uma distância de **1,71m**, até o ponto **P742**, de coordenadas **N 9.716.872,86m** e **E 579.382,62m** ; deste segue com azimute de **133°29'41,58"** por uma distância de **1,71m**, até o ponto **P743**, de coordenadas **N 9.716.871,69m** e **E 579.383,86m** ; deste segue com azimute de **125°02'13,80"** por uma distância de **1,71m**, até o ponto **P744**, de coordenadas **N 9.716.870,71m** e **E 579.385,26m** ; deste segue com azimute de **116°59'20,22"** por uma distância de **1,69m**, até o ponto **P745**, de coordenadas **N 9.716.869,94m** e **E 579.386,77m** ; deste segue com azimute de **109°14'41,79"** por uma distância de **1,68m**, até o ponto **P746**, de coordenadas **N 9.716.869,38m** e **E 579.388,35m** ; deste segue com azimute de **102°46'33,76"** por uma distância de **1,69m**, até o ponto **P747**, de coordenadas **N 9.716.869,01m** e **E 579.390,00m** ; deste segue com azimute de **98°04'09,72"** por uma distância de **1,73m**, até o ponto **P748**, de coordenadas **N 9.716.868,77m** e **E 579.391,72m** ; deste segue com azimute de **94°58'35,22"** por uma distância de **1,76m**, até o ponto **P749**, de coordenadas **N 9.716.868,61m** e **E 579.393,47m** ; deste segue com azimute de **92°27'08,84"** por uma distância de **1,64m**, até o ponto **P750**, de coordenadas **N 9.716.868,54m** e **E 579.395,10m** ; deste segue com azimute de **89°28'39,55"** por uma distância de **1,34m**, até o ponto **P751**, de coordenadas **N 9.716.868,56m** e **E 579.396,44m** ; deste segue com azimute de **84°16'27,75"** por uma distância de **0,92m**, até o ponto **P752**, de coordenadas **N 9.716.868,65m** e **E 579.397,35m** ; deste segue com azimute de **75°27'14,40"** por uma distância de **0,63m**, até o ponto **P753**, de coordenadas **N 9.716.868,81m** e **E 579.397,96m** ; deste segue com azimute de **66°36'42,12"** por uma distância de **0,53m**, até o ponto **P754**, de coordenadas **N 9.716.869,02m** e **E 579.398,45m** ; deste segue com azimute de **64°10'42,96"** por uma distância de **0,58m**, até o ponto **P755**, de coordenadas **N 9.716.869,27m** e **E 579.398,97m** ; deste segue com azimute de **64°24'32,58"** por uma distância de **0,72m**, até o ponto **P756**, de coordenadas **N 9.716.869,58m** e **E 579.399,62m** ; deste segue com azimute de **65°15'01,19"** por uma distância de **0,96m**, até o ponto **P757**, de coordenadas **N 9.716.869,98m** e **E 579.400,49m** ; deste segue com azimute de **66°50'59,77"** por uma distância de **1,24m**, até o ponto **P758**, de coordenadas **N 9.716.870,47m** e **E 579.401,62m** ; deste segue com azimute de **71°06'15,80"** por uma distância de **1,43m**, até o ponto **P759**, de coordenadas **N 9.716.870,93m** e **E 579.402,98m** ; deste segue com azimute de **78°22'03,05"** por



PREFEITURA DE SÃO LUÍS

SECRETARIA MUNICIPAL DE GOVERNO

MINUTA DE ANTEPROJETO DE LEI Nº _____ DE _____ DE 2019

uma distância de 1,54m, até o ponto **P760**, de coordenadas **N 9.716.871,24m** e **E 579.404,49m** ; deste segue com azimute de **87°09'04,18"** por uma distância de 1,59m, até o ponto **P761**, de coordenadas **N 9.716.871,32m** e **E 579.406,08m** ; deste segue com azimute de **89°57'38,43"** por uma distância de 1,65m, até o ponto **P762**, de coordenadas **N 9.716.871,32m** e **E 579.407,72m** ; deste segue com azimute de **85°28'12,80"** por uma distância de 1,69m, até o ponto **P763**, de coordenadas **N 9.716.871,45m** e **E 579.409,40m** ; deste segue com azimute de **75°45'20,12"** por uma distância de 1,75m, até o ponto **P764**, de coordenadas **N 9.716.871,88m** e **E 579.411,10m** ; deste segue com azimute de **66°58'56,96"** por uma distância de 1,82m, até o ponto **P765**, de coordenadas **N 9.716.872,60m** e **E 579.412,78m** ; deste segue com azimute de **60°05'18,70"** por uma distância de 1,87m, até o ponto **P766**, de coordenadas **N 9.716.873,53m** e **E 579.414,40m** ; deste segue com azimute de **54°00'14,33"** por uma distância de 1,88m, até o ponto **P767**, de coordenadas **N 9.716.874,64m** e **E 579.415,93m** ; deste segue com azimute de **46°07'44,90"** por uma distância de 1,84m, até o ponto **P768**, de coordenadas **N 9.716.875,91m** e **E 579.417,25m** ; deste segue com azimute de **35°06'32,23"** por uma distância de 1,77m, até o ponto **P769**, de coordenadas **N 9.716.877,37m** e **E 579.418,27m** ; deste segue com azimute de **21°24'26,85"** por uma distância de 1,74m, até o ponto **P770**, de coordenadas **N 9.716.878,99m** e **E 579.418,91m** ; deste segue com azimute de **9°54'02,94"** por uma distância de 1,77m, até o ponto **P771**, de coordenadas **N 9.716.880,74m** e **E 579.419,21m** ; deste segue com azimute de **1°52'22,08"** por uma distância de 1,82m, até o ponto **P772**, de coordenadas **N 9.716.882,55m** e **E 579.419,27m** ; deste segue com azimute de **356°40'37,52"** por uma distância de 1,84m, até o ponto **P773**, de coordenadas **N 9.716.884,39m** e **E 579.419,17m** ; deste segue com azimute de **353°19'16,16"** por uma distância de 1,85m, até o ponto **P774**, de coordenadas **N 9.716.886,22m** e **E 579.418,95m** ; deste segue com azimute de **351°32'50,49"** por uma distância de 1,84m, até o ponto **P775**, de coordenadas **N 9.716.888,04m** e **E 579.418,68m** ; deste segue com azimute de **351°13'48,63"** por uma distância de 1,83m, até o ponto **P776**, de coordenadas **N 9.716.889,85m** e **E 579.418,40m** ; deste segue com azimute de **352°01'52,25"** por uma distância de 1,81m, até o ponto **P777**, de coordenadas **N 9.716.891,64m** e **E 579.418,15m** ; deste segue com azimute de **353°54'00,59"** por uma distância de 1,78m, até o ponto **P778**, de coordenadas **N 9.716.893,41m** e **E 579.417,96m** ; deste segue com azimute de **356°59'11,95"** por uma distância de 1,76m, até o ponto **P779**, de coordenadas **N 9.716.895,16m** e **E 579.417,87m** ; deste segue com azimute de **1°50'33,46"** por uma distância de 1,72m, até o ponto **P780**, de coordenadas **N 9.716.896,88m** e **E 579.417,93m** ; deste segue com azimute de **8°49'52,96"** por uma distância de 1,67m, até o ponto **P781**, de coordenadas **N 9.716.898,54m** e **E 579.418,18m** ; deste segue com azimute de **17°44'01,19"** por uma distância de 1,65m, até o ponto **P782**, de coordenadas **N 9.716.900,11m** e **E 579.418,69m** ; deste segue com azimute de **26°55'23,94"** por uma distância de 1,64m, até o ponto **P783**, de coordenadas **N 9.716.901,57m** e **E 579.419,43m** ; deste segue com azimute de **35°57'04,03"** por uma distância de 1,64m, até o ponto **P784**, de coordenadas **N 9.716.902,90m** e **E 579.420,39m** ; deste segue com azimute de **44°35'30,64"** por uma distância de 1,70m, até o ponto **P785**, de coordenadas **N 9.716.904,11m** e **E 579.421,59m** ; deste segue com azimute de **51°04'55,15"** por uma distância de 1,94m, até o ponto **P786**, de coordenadas **N 9.716.905,33m** e **E 579.423,10m** ; deste segue com azimute de **54°23'01,41"** por uma distância de 2,38m, até o ponto **P787**, de coordenadas **N 9.716.906,72m** e **E 579.425,03m** ; deste segue com azimute de **55°34'28,69"** por uma distância de 2,91m, até o ponto **P788**, de coordenadas **N 9.716.908,36m** e **E 579.427,43m** ; deste segue com azimute de **56°42'11,21"** por uma distância de 3,12m, até o ponto **P789**, de coordenadas **N 9.716.910,07m** e **E 579.430,04m** ; deste segue com azimute de **58°33'07,88"** por uma distância de 2,90m, até o ponto **P790**, de coordenadas **N 9.716.911,59m** e **E 579.432,52m** ; deste segue com azimute de **62°02'07,71"** por uma distância de 2,38m, até o ponto **P791**, de coordenadas **N 9.716.912,70m** e **E 579.434,62m** ; deste segue com azimute de **67°37'47,87"** por uma distância de 1,96m, até o ponto **P792**, de coordenadas **N 9.716.913,45m** e **E 579.436,43m** ; deste segue com azimute de **74°41'57,82"** por uma distância de 1,75m, até o ponto **P793**, de coordenadas **N 9.716.913,91m** e **E 579.438,11m** ; deste segue com azimute de **81°26'38,03"** por uma distância de 1,72m, até o ponto **P794**, de coordenadas **N 9.716.914,16m** e **E 579.439,82m** ; deste segue com azimute de **87°04'49,83"** por uma distância de 1,73m, até o ponto **P795**, de coordenadas **N 9.716.914,25m** e **E 579.441,54m** ; deste segue com azimute de **91°44'35,10"** por uma distância de 1,73m, até o ponto **P796**, de coordenadas **N 9.716.914,20m** e **E 579.443,28m** ; deste segue com azimute de **95°28'35,03"** por uma distância de 1,73m, até o ponto **P797**, de coordenadas **N 9.716.914,03m** e **E 579.444,99m** ; deste segue com azimute de **98°00'53,65"** por uma distância de 1,74m, até o ponto **P798**, de coordenadas **N 9.716.913,79m** e **E 579.446,72m** ; deste segue com azimute de **99°14'10,71"** por uma distância de 1,77m, até o ponto **P799**, de coordenadas **N 9.716.913,51m** e **E 579.448,47m** ; deste segue com azimute de **99°12'29,50"** por uma distância de 1,82m, até o ponto **P800**, de coordenadas **N 9.716.913,22m** e **E 579.450,26m** ; deste segue com azimute de **98°07'22,21"** por uma distância de 1,82m, até o ponto **P801**, de coordenadas **N 9.716.912,96m** e **E 579.452,07m** ; deste segue com azimute de **95°57'17,09"** por uma distância de 1,79m, até o ponto **P802**, de coordenadas **N 9.716.912,77m** e **E 579.453,85m** ; deste segue com



PREFEITURA DE SÃO LUÍS

SECRETARIA MUNICIPAL DE GOVERNO

MINUTA DE ANTEPROJETO DE LEI Nº _____ DE _____ DE 2019

azimute de 92°57'17,46" por uma distância de 1,74m, até o ponto **P803**, de coordenadas N **9.716.912,68m** e E **579.455,58m** ; deste segue com azimute de 90°52'21,10" por uma distância de 1,70m, até o ponto **P804**, de coordenadas N **9.716.912,66m** e E **579.457,28m** ; deste segue com azimute de 90°19'36,60" por uma distância de 1,69m, até o ponto **P805**, de coordenadas N **9.716.912,65m** e E **579.458,98m** ; deste segue com azimute de 91°04'06,20" por uma distância de 1,71m, até o ponto **P806**, de coordenadas N **9.716.912,62m** e E **579.460,69m** ; deste segue com azimute de 91°53'53,18" por uma distância de 1,72m, até o ponto **P807**, de coordenadas N **9.716.912,56m** e E **579.462,41m** ; deste segue com azimute de 92°32'07,42" por uma distância de 1,73m, até o ponto **P808**, de coordenadas N **9.716.912,48m** e E **579.464,13m** ; deste segue com azimute de 92°57'49,49" por uma distância de 1,72m, até o ponto **P809**, de coordenadas N **9.716.912,39m** e E **579.465,85m** ; deste segue com azimute de 93°04'12,58" por uma distância de 1,72m, até o ponto **P810**, de coordenadas N **9.716.912,30m** e E **579.467,56m** ; deste segue com azimute de 92°49'23,44" por uma distância de 1,72m, até o ponto **P811**, de coordenadas N **9.716.912,22m** e E **579.469,28m** ; deste segue com azimute de 92°21'24,40" por uma distância de 1,72m, até o ponto **P812**, de coordenadas N **9.716.912,15m** e E **579.470,99m** ; deste segue com azimute de 92°12'11,00" por uma distância de 1,72m, até o ponto **P813**, de coordenadas N **9.716.912,08m** e E **579.472,72m** ; deste segue com azimute de 92°29'30,97" por uma distância de 1,73m, até o ponto **P814**, de coordenadas N **9.716.912,01m** e E **579.474,44m** ; deste segue com azimute de 93°09'27,49" por uma distância de 1,74m, até o ponto **P815**, de coordenadas N **9.716.911,91m** e E **579.476,17m** ; deste segue com azimute de 93°56'34,41" por uma distância de 1,75m, até o ponto **P816**, de coordenadas N **9.716.911,79m** e E **579.477,93m** ; deste segue com azimute de 94°46'00,05" por uma distância de 1,79m, até o ponto **P817**, de coordenadas N **9.716.911,64m** e E **579.479,71m** ; deste segue com azimute de 95°28'28,45" por uma distância de 1,83m, até o ponto **P818**, de coordenadas N **9.716.911,47m** e E **579.481,53m** ; deste segue com azimute de 95°32'38,16" por uma distância de 1,84m, até o ponto **P819**, de coordenadas N **9.716.911,29m** e E **579.483,36m** ; deste segue com azimute de 94°51'21,55" por uma distância de 1,82m, até o ponto **P820**, de coordenadas N **9.716.911,13m** e E **579.485,18m** ; deste segue com azimute de 93°45'20,55" por uma distância de 1,78m, até o ponto **P821**, de coordenadas N **9.716.911,02m** e E **579.486,95m** ; deste segue com azimute de 93°50'44,64" por uma distância de 1,74m, até o ponto **P822**, de coordenadas N **9.716.910,90m** e E **579.488,69m** ; deste segue com azimute de 95°37'00,80" por uma distância de 1,72m, até o ponto **P823**, de coordenadas N **9.716.910,73m** e E **579.490,40m** ; deste segue com azimute de 98°35'12,03" por uma distância de 1,71m, até o ponto **P824**, de coordenadas N **9.716.910,48m** e E **579.492,09m** ; deste segue com azimute de 100°40'13,67" por uma distância de 1,72m, até o ponto **P825**, de coordenadas N **9.716.910,16m** e E **579.493,79m** ; deste segue com azimute de 101°20'03,01" por uma distância de 1,75m, até o ponto **P826**, de coordenadas N **9.716.909,81m** e E **579.495,51m** ; deste segue com azimute de 100°42'01,63" por uma distância de 1,79m, até o ponto **P827**, de coordenadas N **9.716.909,48m** e E **579.497,26m** ; deste segue com azimute de 99°07'16,47" por uma distância de 1,81m, até o ponto **P828**, de coordenadas N **9.716.909,20m** e E **579.499,05m** ; deste segue com azimute de 96°38'58,99" por uma distância de 1,81m, até o ponto **P829**, de coordenadas N **9.716.908,99m** e E **579.500,84m** ; deste segue com azimute de 93°21'38,54" por uma distância de 1,79m, até o ponto **P830**, de coordenadas N **9.716.908,88m** e E **579.502,63m** ; deste segue com azimute de 89°45'53,85" por uma distância de 1,77m, até o ponto **P831**, de coordenadas N **9.716.908,89m** e E **579.504,41m** ; deste segue com azimute de 85°57'22,13" por uma distância de 1,75m, até o ponto **P832**, de coordenadas N **9.716.909,01m** e E **579.506,15m** ; deste segue com azimute de 82°09'25,50" por uma distância de 1,73m, até o ponto **P833**, de coordenadas N **9.716.909,25m** e E **579.507,86m** ; deste segue com azimute de 79°31'27,92" por uma distância de 1,74m, até o ponto **P834**, de coordenadas N **9.716.909,56m** e E **579.509,57m** ; deste segue com azimute de 78°26'21,76" por uma distância de 1,78m, até o ponto **P835**, de coordenadas N **9.716.909,92m** e E **579.511,31m** ; deste segue com azimute de 78°40'24,14" por uma distância de 1,83m, até o ponto **P836**, de coordenadas N **9.716.910,28m** e E **579.513,11m** ; deste segue com azimute de 79°25'14,16" por uma distância de 1,85m, até o ponto **P837**, de coordenadas N **9.716.910,62m** e E **579.514,93m** ; deste segue com azimute de 80°32'15,52" por uma distância de 1,82m, até o ponto **P838**, de coordenadas N **9.716.910,92m** e E **579.516,73m** ; deste segue com azimute de 81°47'09,14" por uma distância de 1,76m, até o ponto **P839**, de coordenadas N **9.716.911,17m** e E **579.518,47m** ; deste segue com azimute de 81°47'52,84" por uma distância de 1,72m, até o ponto **P840**, de coordenadas N **9.716.911,42m** e E **579.520,18m** ; deste segue com azimute de 80°08'30,68" por uma distância de 1,72m, até o ponto **P841**, de coordenadas N **9.716.911,71m** e E **579.521,87m** ; deste segue com azimute de 77°10'03,12" por uma distância de 1,74m, até o ponto **P842**, de coordenadas N **9.716.912,10m** e E **579.523,57m** ; deste segue com azimute de 74°03'07,68" por uma distância de 1,77m, até o ponto **P843**, de coordenadas N **9.716.912,58m** e E **579.525,27m** ; deste segue com azimute de 71°02'11,73" por uma distância de 1,79m, até o ponto **P844**, de coordenadas N **9.716.913,17m** e E **579.526,96m** ; deste segue com azimute de 68°19'18,31" por uma distância de 1,81m, até o ponto **P845**, de coordenadas N **9.716.913,83m** e E



PREFEITURA DE SÃO LUÍS

SECRETARIA MUNICIPAL DE GOVERNO

MINUTA DE ANTEPROJETO DE LEI Nº _____ DE _____ DE 2019

579.528,64m ; deste segue com azimute de $66^{\circ}49'12,53''$ por uma distância de 1,83m, até o ponto **P846**, de coordenadas **N 9.716.914,55m** e **E 579.530,32m** ; deste segue com azimute de $66^{\circ}43'32,16''$ por uma distância de 1,84m, até o ponto **P847**, de coordenadas **N 9.716.915,28m** e **E 579.532,01m** ; deste segue com azimute de $67^{\circ}36'10,74''$ por uma distância de 1,84m, até o ponto **P848**, de coordenadas **N 9.716.915,98m** e **E 579.533,72m** ; deste segue com azimute de $67^{\circ}49'10,93''$ por uma distância de 1,84m, até o ponto **P849**, de coordenadas **N 9.716.916,68m** e **E 579.535,43m** ; deste segue com azimute de $66^{\circ}58'04,76''$ por uma distância de 1,84m, até o ponto **P850**, de coordenadas **N 9.716.917,40m** e **E 579.537,12m** ; deste segue com azimute de $65^{\circ}21'47,12''$ por uma distância de 1,82m, até o ponto **P851**, de coordenadas **N 9.716.918,16m** e **E 579.538,77m** ; deste segue com azimute de $64^{\circ}20'32,43''$ por uma distância de 1,81m, até o ponto **P852**, de coordenadas **N 9.716.918,94m** e **E 579.540,40m** ; deste segue com azimute de $64^{\circ}15'41,44''$ por uma distância de 1,79m, até o ponto **P853**, de coordenadas **N 9.716.919,71m** e **E 579.542,01m** ; deste segue com azimute de $65^{\circ}05'23,00''$ por uma distância de 1,76m, até o ponto **P854**, de coordenadas **N 9.716.920,46m** e **E 579.543,61m** ; deste segue com azimute de $66^{\circ}36'00,43''$ por uma distância de 1,75m, até o ponto **P855**, de coordenadas **N 9.716.921,15m** e **E 579.545,21m** ; deste segue com azimute de $68^{\circ}43'28,09''$ por uma distância de 1,74m, até o ponto **P856**, de coordenadas **N 9.716.921,78m** e **E 579.546,83m** ; deste segue com azimute de $71^{\circ}24'53,64''$ por uma distância de 1,74m, até o ponto **P857**, de coordenadas **N 9.716.922,34m** e **E 579.548,48m** ; deste segue com azimute de $74^{\circ}35'06,70''$ por uma distância de 1,74m, até o ponto **P858**, de coordenadas **N 9.716.922,80m** e **E 579.550,16m** ; deste segue com azimute de $78^{\circ}14'16,01''$ por uma distância de 1,74m, até o ponto **P859**, de coordenadas **N 9.716.923,16m** e **E 579.551,87m** ; deste segue com azimute de $82^{\circ}07'38,88''$ por uma distância de 1,75m, até o ponto **P860**, de coordenadas **N 9.716.923,39m** e **E 579.553,60m** ; deste segue com azimute de $85^{\circ}13'01,75''$ por uma distância de 1,75m, até o ponto **P861**, de coordenadas **N 9.716.923,54m** e **E 579.555,34m** ; deste segue com azimute de $87^{\circ}15'41,54''$ por uma distância de 1,75m, até o ponto **P862**, de coordenadas **N 9.716.923,62m** e **E 579.557,09m** ; deste segue com azimute de $88^{\circ}23'56,61''$ por uma distância de 1,75m, até o ponto **P863**, de coordenadas **N 9.716.923,67m** e **E 579.558,84m** ; deste segue com azimute de $89^{\circ}06'28,50''$ por uma distância de 1,76m, até o ponto **P864**, de coordenadas **N 9.716.923,70m** e **E 579.560,60m** ; deste segue com azimute de $89^{\circ}29'50,75''$ por uma distância de 1,78m, até o ponto **P865**, de coordenadas **N 9.716.923,72m** e **E 579.562,38m** ; deste segue com azimute de $89^{\circ}34'55,93''$ por uma distância de 1,81m, até o ponto **P866**, de coordenadas **N 9.716.923,73m** e **E 579.564,19m** ; deste segue com azimute de $89^{\circ}25'11,79''$ por uma distância de 1,84m, até o ponto **P867**, de coordenadas **N 9.716.923,75m** e **E 579.566,03m** ; deste segue com azimute de $89^{\circ}01'37,06''$ por uma distância de 1,85m, até o ponto **P868**, de coordenadas **N 9.716.923,78m** e **E 579.567,87m** ; deste segue com azimute de $88^{\circ}16'54,68''$ por uma distância de 1,84m, até o ponto **P869**, de coordenadas **N 9.716.923,83m** e **E 579.569,71m** ; deste segue com azimute de $86^{\circ}41'39,99''$ por uma distância de 1,82m, até o ponto **P870**, de coordenadas **N 9.716.923,94m** e **E 579.571,52m** ; deste segue com azimute de $84^{\circ}04'12,12''$ por uma distância de 1,78m, até o ponto **P871**, de coordenadas **N 9.716.924,12m** e **E 579.573,29m** ; deste segue com azimute de $80^{\circ}37'17,28''$ por uma distância de 1,74m, até o ponto **P872**, de coordenadas **N 9.716.924,41m** e **E 579.575,01m** ; deste segue com azimute de $77^{\circ}41'29,16''$ por uma distância de 1,71m, até o ponto **P873**, de coordenadas **N 9.716.924,77m** e **E 579.576,68m** ; deste segue com azimute de $75^{\circ}44'57,62''$ por uma distância de 1,72m, até o ponto **P874**, de coordenadas **N 9.716.925,19m** e **E 579.578,34m** ; deste segue com azimute de $74^{\circ}53'14,43''$ por uma distância de 1,73m, até o ponto **P875**, de coordenadas **N 9.716.925,65m** e **E 579.580,02m** ; deste segue com azimute de $75^{\circ}11'49,98''$ por uma distância de 1,76m, até o ponto **P876**, de coordenadas **N 9.716.926,10m** e **E 579.581,72m** ; deste segue com azimute de $76^{\circ}39'16,95''$ por uma distância de 1,79m, até o ponto **P877**, de coordenadas **N 9.716.926,51m** e **E 579.583,46m** ; deste segue com azimute de $78^{\circ}57'02,86''$ por uma distância de 1,82m, até o ponto **P878**, de coordenadas **N 9.716.926,86m** e **E 579.585,24m** ; deste segue com azimute de $81^{\circ}05'58,54''$ por uma distância de 1,84m, até o ponto **P879**, de coordenadas **N 9.716.927,14m** e **E 579.587,06m** ; deste segue com azimute de $82^{\circ}55'20,36''$ por uma distância de 1,84m, até o ponto **P880**, de coordenadas **N 9.716.927,37m** e **E 579.588,88m** ; deste segue com azimute de $84^{\circ}30'16,12''$ por uma distância de 1,83m, até o ponto **P881**, de coordenadas **N 9.716.927,54m** e **E 579.590,70m** ; deste segue com azimute de $85^{\circ}59'24,99''$ por uma distância de 1,81m, até o ponto **P882**, de coordenadas **N 9.716.927,67m** e **E 579.592,51m** ; deste segue com azimute de $87^{\circ}24'22,27''$ por uma distância de 1,80m, até o ponto **P883**, de coordenadas **N 9.716.927,75m** e **E 579.594,31m** ; deste segue com azimute de $88^{\circ}53'18,48''$ por uma distância de 1,79m, até o ponto **P884**, de coordenadas **N 9.716.927,79m** e **E 579.596,10m** ; deste segue com azimute de $91^{\circ}00'36,76''$ por uma distância de 1,78m, até o ponto **P885**, de coordenadas **N 9.716.927,75m** e **E 579.597,87m** ; deste segue com azimute de $93^{\circ}56'15,05''$ por uma distância de 1,76m, até o ponto **P886**, de coordenadas **N 9.716.927,63m** e **E 579.599,63m** ; deste segue com azimute de $97^{\circ}36'00,07''$ por uma distância de 1,75m, até o ponto **P887**, de coordenadas **N 9.716.927,40m** e **E 579.601,37m** ; deste segue com azimute de $101^{\circ}39'16,84''$ por uma distância de 1,74m, até o ponto **P888**, de



PREFEITURA DE SÃO LUÍS

SECRETARIA MUNICIPAL DE GOVERNO

MINUTA DE ANTEPROJETO DE LEI Nº _____ DE _____ DE 2019

coordenadas N 9.716.927,05m e E 579.603,08m ; deste segue com azimute de 106°01'42,95" por uma distância de 1,73m, até o ponto P889, de coordenadas N 9.716.926,57m e E 579.604,74m ; deste segue com azimute de 110°20'15,56" por uma distância de 1,73m, até o ponto P890, de coordenadas N 9.716.925,97m e E 579.606,37m ; deste segue com azimute de 113°00'06,11" por uma distância de 1,74m, até o ponto P891, de coordenadas N 9.716.925,29m e E 579.607,96m ; deste segue com azimute de 113°37'44,84" por uma distância de 1,75m, até o ponto P892, de coordenadas N 9.716.924,59m e E 579.609,56m ; deste segue com azimute de 112°26'08,60" por uma distância de 1,75m, até o ponto P893, de coordenadas N 9.716.923,92m e E 579.611,18m ; deste segue com azimute de 110°11'18,87" por uma distância de 1,75m, até o ponto P894, de coordenadas N 9.716.923,32m e E 579.612,83m ; deste segue com azimute de 107°03'14,21" por uma distância de 1,75m, até o ponto P895, de coordenadas N 9.716.922,80m e E 579.614,50m ; deste segue com azimute de 103°25'07,44" por uma distância de 1,75m, até o ponto P896, de coordenadas N 9.716.922,40m e E 579.616,20m ; deste segue com azimute de 100°55'55,20" por uma distância de 1,75m, até o ponto P897, de coordenadas N 9.716.922,07m e E 579.617,91m ; deste segue com azimute de 100°00'27,20" por uma distância de 1,74m, até o ponto P898, de coordenadas N 9.716.921,76m e E 579.619,63m ; deste segue com azimute de 100°33'17,34" por uma distância de 1,74m, até o ponto P899, de coordenadas N 9.716.921,45m e E 579.621,34m ; deste segue com azimute de 102°11'49,66" por uma distância de 1,75m, até o ponto P900, de coordenadas N 9.716.921,08m e E 579.623,04m ; deste segue com azimute de 104°47'05,56" por uma distância de 1,77m, até o ponto P901, de coordenadas N 9.716.920,63m e E 579.624,76m ; deste segue com azimute de 107°55'31,80" por uma distância de 1,81m, até o ponto P902, de coordenadas N 9.716.920,07m e E 579.626,48m ; deste segue com azimute de 110°28'49,07" por uma distância de 1,84m, até o ponto P903, de coordenadas N 9.716.919,43m e E 579.628,20m ; deste segue com azimute de 112°16'45,98" por uma distância de 1,84m, até o ponto P904, de coordenadas N 9.716.918,73m e E 579.629,90m ; deste segue com azimute de 113°33'41,63" por uma distância de 1,83m, até o ponto P905, de coordenadas N 9.716.917,99m e E 579.631,58m ; deste segue com azimute de 115°01'04,57" por uma distância de 1,81m, até o ponto P906, de coordenadas N 9.716.917,23m e E 579.633,22m ; deste segue com azimute de 116°50'49,18" por uma distância de 1,77m, até o ponto P907, de coordenadas N 9.716.916,43m e E 579.634,80m ; deste segue com azimute de 118°30'49,28" por uma distância de 1,74m, até o ponto P908, de coordenadas N 9.716.915,60m e E 579.636,33m ; deste segue com azimute de 117°39'29,12" por uma distância de 1,72m, até o ponto P909, de coordenadas N 9.716.914,80m e E 579.637,85m ; deste segue com azimute de 113°37'47,63" por uma distância de 1,72m, até o ponto P910, de coordenadas N 9.716.914,12m e E 579.639,42m ; deste segue com azimute de 107°18'55,75" por uma distância de 1,74m, até o ponto P911, de coordenadas N 9.716.913,60m e E 579.641,09m ; deste segue com azimute de 101°37'08,21" por uma distância de 1,76m, até o ponto P912, de coordenadas N 9.716.913,24m e E 579.642,81m ; deste segue com azimute de 96°56'50,88" por uma distância de 1,75m, até o ponto P913, de coordenadas N 9.716.913,03m e E 579.644,55m ; deste segue com azimute de 92°47'21,55" por uma distância de 1,71m, até o ponto P914, de coordenadas N 9.716.912,95m e E 579.646,26m ; deste segue com azimute de 88°04'25,70" por uma distância de 1,68m, até o ponto P915, de coordenadas N 9.716.913,00m e E 579.647,94m ; deste segue com azimute de 82°36'20,32" por uma distância de 1,66m, até o ponto P916, de coordenadas N 9.716.913,22m e E 579.649,59m ; deste segue com azimute de 76°39'03,91" por uma distância de 1,67m, até o ponto P917, de coordenadas N 9.716.913,60m e E 579.651,21m ; deste segue com azimute de 70°54'12,79" por uma distância de 1,69m, até o ponto P918, de coordenadas N 9.716.914,15m e E 579.652,81m ; deste segue com azimute de 65°33'50,80" por uma distância de 1,72m, até o ponto P919, de coordenadas N 9.716.914,87m e E 579.654,37m ; deste segue com azimute de 61°12'38,46" por uma distância de 1,76m, até o ponto P920, de coordenadas N 9.716.915,71m e E 579.655,92m ; deste segue com azimute de 59°57'10,13" por uma distância de 1,79m, até o ponto P921, de coordenadas N 9.716.916,61m e E 579.657,46m ; deste segue com azimute de 62°10'08,22" por uma distância de 1,80m, até o ponto P922, de coordenadas N 9.716.917,45m e E 579.659,05m ; deste segue com azimute de 66°38'22,04" por uma distância de 1,80m, até o ponto P923, de coordenadas N 9.716.918,16m e E 579.660,70m ; deste segue com azimute de 68°33'38,18" por uma distância de 1,82m, até o ponto P924, de coordenadas N 9.716.918,83m e E 579.662,40m ; deste segue com azimute de 66°49'04,91" por uma distância de 1,86m, até o ponto P925, de coordenadas N 9.716.919,56m e E 579.664,11m ; deste segue com azimute de 63°16'26,19" por uma distância de 1,92m, até o ponto P926, de coordenadas N 9.716.920,42m e E 579.665,82m ; deste segue com azimute de 64°23'48,84" por uma distância de 2,10m, até o ponto P927, de coordenadas N 9.716.921,33m e E 579.667,71m ; deste segue com azimute de 70°15'20,42" por uma distância de 2,40m, até o ponto P928, de coordenadas N 9.716.922,14m e E 579.669,98m ; deste segue com azimute de 77°25'25,63" por uma distância de 2,81m, até o ponto P929, de coordenadas N 9.716.922,75m e E 579.672,71m ; deste segue com azimute de 82°01'47,75" por uma distância de 2,97m, até o ponto P930, de coordenadas N 9.716.923,16m e E 579.675,65m ; deste segue com azimute de 85°02'10,23" por uma distância de



PREFEITURA DE SÃO LUÍS

SECRETARIA MUNICIPAL DE GOVERNO

MINUTA DE ANTEPROJETO DE LEI Nº _____ DE _____ DE 2019

2,78m, até o ponto **P931**, de coordenadas **N 9.716.923,40m** e **E 579.678,42m** ; deste segue com azimute de **87°08'25,82"** por uma distância de 2,31m, até o ponto **P932**, de coordenadas **N 9.716.923,52m** e **E 579.680,73m** ; deste segue com azimute de **86°45'43,97"** por uma distância de 1,93m, até o ponto **P933**, de coordenadas **N 9.716.923,63m** e **E 579.682,65m** ; deste segue com azimute de **82°00'04,88"** por uma distância de 1,71m, até o ponto **P934**, de coordenadas **N 9.716.923,86m** e **E 579.684,35m** ; deste segue com azimute de **73°47'23,70"** por uma distância de 1,68m, até o ponto **P935**, de coordenadas **N 9.716.924,33m** e **E 579.685,96m** ; deste segue com azimute de **67°32'17,56"** por uma distância de 1,73m, até o ponto **P936**, de coordenadas **N 9.716.925,00m** e **E 579.687,56m** ; deste segue com azimute de **64°29'30,94"** por uma distância de 1,81m, até o ponto **P937**, de coordenadas **N 9.716.925,77m** e **E 579.689,19m** ; deste segue com azimute de **64°14'28,11"** por uma distância de 1,89m, até o ponto **P938**, de coordenadas **N 9.716.926,59m** e **E 579.690,89m** ; deste segue com azimute de **66°01'11,13"** por uma distância de 1,91m, até o ponto **P939**, de coordenadas **N 9.716.927,37m** e **E 579.692,64m** ; deste segue com azimute de **69°48'57,92"** por uma distância de 1,87m, até o ponto **P940**, de coordenadas **N 9.716.928,01m** e **E 579.694,39m** ; deste segue com azimute de **74°45'33,51"** por uma distância de 1,79m, até o ponto **P941**, de coordenadas **N 9.716.928,48m** e **E 579.696,11m** ; deste segue com azimute de **75°29'46,39"** por uma distância de 1,72m, até o ponto **P942**, de coordenadas **N 9.716.928,91m** e **E 579.697,78m** ; deste segue com azimute de **70°00'36,48"** por uma distância de 1,66m, até o ponto **P943**, de coordenadas **N 9.716.929,48m** e **E 579.699,33m** ; deste segue com azimute de **59°29'30,56"** por uma distância de 1,65m, até o ponto **P944**, de coordenadas **N 9.716.930,32m** e **E 579.700,76m** ; deste segue com azimute de **50°08'34,83"** por uma distância de 1,69m, até o ponto **P945**, de coordenadas **N 9.716.931,40m** e **E 579.702,06m** ; deste segue com azimute de **43°17'08,07"** por uma distância de 1,72m, até o ponto **P946**, de coordenadas **N 9.716.932,65m** e **E 579.703,24m** ; deste segue com azimute de **38°29'40,48"** por uma distância de 1,73m, até o ponto **P947**, de coordenadas **N 9.716.934,01m** e **E 579.704,31m** ; deste segue com azimute de **35°24'00,75"** por uma distância de 1,74m, até o ponto **P948**, de coordenadas **N 9.716.935,43m** e **E 579.705,32m** ; deste segue com azimute de **33°54'56,29"** por uma distância de 1,74m, até o ponto **P949**, de coordenadas **N 9.716.936,87m** e **E 579.706,29m** ; deste segue com azimute de **33°38'32,52"** por uma distância de 1,73m, até o ponto **P950**, de coordenadas **N 9.716.938,31m** e **E 579.707,25m** ; deste segue com azimute de **33°04'38,31"** por uma distância de 1,73m, até o ponto **P951**, de coordenadas **N 9.716.939,76m** e **E 579.708,20m** ; deste segue com azimute de **31°50'38,26"** por uma distância de 1,73m, até o ponto **P952**, de coordenadas **N 9.716.941,23m** e **E 579.709,11m** ; deste segue com azimute de **29°30'37,68"** por uma distância de 1,72m, até o ponto **P953**, de coordenadas **N 9.716.942,73m** e **E 579.709,96m** ; deste segue com azimute de **24°10'16,07"** por uma distância de 1,68m, até o ponto **P954**, de coordenadas **N 9.716.944,27m** e **E 579.710,65m** ; deste segue com azimute de **14°51'31,61"** por uma distância de 1,63m, até o ponto **P955**, de coordenadas **N 9.716.945,85m** e **E 579.711,06m** ; deste segue com azimute de **3°45'29,90"** por uma distância de 1,75m, até o ponto **P956**, de coordenadas **N 9.716.947,59m** e **E 579.711,18m** ; deste segue com azimute de **2°05'27,57"** por uma distância de 2,54m, até o ponto **P957**, de coordenadas **N 9.716.950,13m** e **E 579.711,27m** ; deste segue com azimute de **6°02'30,97"** por uma distância de 4,10m, até o ponto **P958**, de coordenadas **N 9.716.954,21m** e **E 579.711,70m** ; deste segue com azimute de **9°07'56,30"** por uma distância de 6,11m, até o ponto **P959**, de coordenadas **N 9.716.960,24m** e **E 579.712,67m** ; deste segue com azimute de **8°29'46,67"** por uma distância de 7,23m, até o ponto **P960**, de coordenadas **N 9.716.967,40m** e **E 579.713,74m** ; deste segue com azimute de **4°33'22,78"** por uma distância de 7,14m, até o ponto **P961**, de coordenadas **N 9.716.974,51m** e **E 579.714,31m** ; deste segue com azimute de **356°43'29,18"** por uma distância de 6,13m, até o ponto **P962**, de coordenadas **N 9.716.980,63m** e **E 579.713,96m** ; deste segue com azimute de **349°15'13,66"** por uma distância de 5,07m, até o ponto **P963**, de coordenadas **N 9.716.985,62m** e **E 579.713,01m** ; deste segue com azimute de **345°08'34,92"** por uma distância de 4,03m, até o ponto **P964**, de coordenadas **N 9.716.989,52m** e **E 579.711,98m** ; deste segue com azimute de **346°06'02,82"** por uma distância de 3,00m, até o ponto **P965**, de coordenadas **N 9.716.992,43m** e **E 579.711,26m** ; deste segue com azimute de **349°00'35,21"** por uma distância de 2,26m, até o ponto **P966**, de coordenadas **N 9.716.994,65m** e **E 579.710,83m** ; deste segue com azimute de **351°45'40,07"** por uma distância de 1,88m, até o ponto **P967**, de coordenadas **N 9.716.996,52m** e **E 579.710,56m** ; deste segue com azimute de **352°49'58,23"** por uma distância de 1,80m, até o ponto **P968**, de coordenadas **N 9.716.998,30m** e **E 579.710,33m** ; deste segue com azimute de **352°00'44,93"** por uma distância de 1,78m, até o ponto **P969**, de coordenadas **N 9.717.000,06m** e **E 579.710,08m** ; deste segue com azimute de **349°22'50,87"** por uma distância de 1,77m, até o ponto **P970**, de coordenadas **N 9.717.001,80m** e **E 579.709,76m** ; deste segue com azimute de **345°29'34,18"** por uma distância de 1,78m, até o ponto **P971**, de coordenadas **N 9.717.003,53m** e **E 579.709,31m** ; deste segue com azimute de **342°28'22,18"** por uma distância de 1,80m, até o ponto **P972**, de coordenadas **N 9.717.005,25m** e **E 579.708,77m** ; deste segue com azimute de **340°49'00,70"** por uma distância de 1,82m, até o ponto **P973**, de coordenadas **N 9.717.006,97m** e **E 579.708,17m** ; deste segue com azimute de



PREFEITURA DE SÃO LUÍS

SECRETARIA MUNICIPAL DE GOVERNO

MINUTA DE ANTEPROJETO DE LEI Nº _____ DE _____ DE 2019

340°11'37,06" por uma distância de 1,84m, até o ponto **P974**, de coordenadas **N 9.717.008,70m** e **E 579.707,55m** ; deste segue com azimute de 339°26'14,97" por uma distância de 1,84m, até o ponto **P975**, de coordenadas **N 9.717.010,43m** e **E 579.706,90m** ; deste segue com azimute de 338°14'07,80" por uma distância de 1,82m, até o ponto **P976**, de coordenadas **N 9.717.012,12m** e **E 579.706,22m** ; deste segue com azimute de 336°35'35,13" por uma distância de 1,78m, até o ponto **P977**, de coordenadas **N 9.717.013,76m** e **E 579.705,51m** ; deste segue com azimute de 334°43'33,60" por uma distância de 1,75m, até o ponto **P978**, de coordenadas **N 9.717.015,34m** e **E 579.704,77m** ; deste segue com azimute de 332°42'36,47" por uma distância de 1,72m, até o ponto **P979**, de coordenadas **N 9.717.016,87m** e **E 579.703,98m** ; deste segue com azimute de 330°41'36,33" por uma distância de 1,71m, até o ponto **P980**, de coordenadas **N 9.717.018,36m** e **E 579.703,14m** ; deste segue com azimute de 329°12'18,30" por uma distância de 1,70m, até o ponto **P981**, de coordenadas **N 9.717.019,82m** e **E 579.702,27m** ; deste segue com azimute de 328°23'37,39" por uma distância de 1,69m, até o ponto **P982**, de coordenadas **N 9.717.021,26m** e **E 579.701,39m** ; deste segue com azimute de 328°10'32,74" por uma distância de 1,68m, até o ponto **P983**, de coordenadas **N 9.717.022,69m** e **E 579.700,50m** ; deste segue com azimute de 328°09'59,83" por uma distância de 1,70m, até o ponto **P984**, de coordenadas **N 9.717.024,13m** e **E 579.699,60m** ; deste segue com azimute de 328°15'59,76" por uma distância de 1,73m, até o ponto **P985**, de coordenadas **N 9.717.025,60m** e **E 579.698,70m** ; deste segue com azimute de 328°26'11,87" por uma distância de 1,77m, até o ponto **P986**, de coordenadas **N 9.717.027,10m** e **E 579.697,77m** ; deste segue com azimute de 328°33'08,21" por uma distância de 1,79m, até o ponto **P987**, de coordenadas **N 9.717.028,63m** e **E 579.696,84m** ; deste segue com azimute de 328°35'23,47" por uma distância de 1,78m, até o ponto **P988**, de coordenadas **N 9.717.030,14m** e **E 579.695,91m** ; deste segue com azimute de 328°32'23,72" por uma distância de 1,74m, até o ponto **P989**, de coordenadas **N 9.717.031,63m** e **E 579.695,00m** ; deste segue com azimute de 328°21'28,79" por uma distância de 1,72m, até o ponto **P990**, de coordenadas **N 9.717.033,09m** e **E 579.694,10m** ; deste segue com azimute de 328°01'56,82" por uma distância de 1,70m, até o ponto **P991**, de coordenadas **N 9.717.034,54m** e **E 579.693,20m** ; deste segue com azimute de 327°34'00,41" por uma distância de 1,70m, até o ponto **P992**, de coordenadas **N 9.717.035,97m** e **E 579.692,29m** ; deste segue com azimute de 326°57'28,31" por uma distância de 1,70m, até o ponto **P993**, de coordenadas **N 9.717.037,40m** e **E 579.691,36m** ; deste segue com azimute de 326°11'59,79" por uma distância de 1,70m, até o ponto **P994**, de coordenadas **N 9.717.038,81m** e **E 579.690,41m** ; deste segue com azimute de 325°27'25,97" por uma distância de 1,69m, até o ponto **P995**, de coordenadas **N 9.717.040,21m** e **E 579.689,45m** ; deste segue com azimute de 325°24'48,27" por uma distância de 1,70m, até o ponto **P996**, de coordenadas **N 9.717.041,61m** e **E 579.688,49m** ; deste segue com azimute de 326°13'37,28" por uma distância de 1,72m, até o ponto **P997**, de coordenadas **N 9.717.043,04m** e **E 579.687,53m** ; deste segue com azimute de 327°40'53,21" por uma distância de 1,76m, até o ponto **P998**, de coordenadas **N 9.717.044,53m** e **E 579.686,59m** ; deste segue com azimute de 329°06'16,92" por uma distância de 1,78m, até o ponto **P999**, de coordenadas **N 9.717.046,05m** e **E 579.685,68m** ; deste segue com azimute de 330°22'47,22" por uma distância de 1,78m, até o ponto **P1000**, de coordenadas **N 9.717.047,60m** e **E 579.684,80m** ; deste segue com azimute de 331°40'46,22" por uma distância de 1,77m, até o ponto **P1001**, de coordenadas **N 9.717.049,16m** e **E 579.683,96m** ; deste segue com azimute de 333°32'22,34" por uma distância de 1,76m, até o ponto **P1002**, de coordenadas **N 9.717.050,74m** e **E 579.683,17m** ; deste segue com azimute de 336°03'06,25" por uma distância de 1,78m, até o ponto **P1003**, de coordenadas **N 9.717.052,36m** e **E 579.682,45m** ; deste segue com azimute de 338°46'39,61" por uma distância de 1,80m, até o ponto **P1004**, de coordenadas **N 9.717.054,04m** e **E 579.681,80m** ; deste segue com azimute de 340°16'08,27" por uma distância de 1,81m, até o ponto **P1005**, de coordenadas **N 9.717.055,75m** e **E 579.681,19m** ; deste segue com azimute de 340°13'54,27" por uma distância de 1,80m, até o ponto **P1006**, de coordenadas **N 9.717.057,45m** e **E 579.680,58m** ; deste segue com azimute de 339°06'15,84" por uma distância de 1,78m, até o ponto **P1007**, de coordenadas **N 9.717.059,11m** e **E 579.679,94m** ; deste segue com azimute de 338°42'42,54" por uma distância de 1,76m, até o ponto **P1008**, de coordenadas **N 9.717.060,75m** e **E 579.679,30m** ; deste segue com azimute de 339°33'13,28" por uma distância de 1,75m, até o ponto **P1009**, de coordenadas **N 9.717.062,39m** e **E 579.678,69m** ; deste segue com azimute de 341°32'02,91" por uma distância de 1,79m, até o ponto **P1010**, de coordenadas **N 9.717.064,08m** e **E 579.678,12m** ; deste segue com azimute de 343°56'26,30" por uma distância de 1,99m, até o ponto **P1011**, de coordenadas **N 9.717.066,00m** e **E 579.677,57m** ; deste segue com azimute de 346°01'37,02" por uma distância de 2,39m, até o ponto **P1012**, de coordenadas **N 9.717.068,32m** e **E 579.677,00m** ; deste segue com azimute de 347°23'47,44" por uma distância de 2,89m, até o ponto **P1013**, de coordenadas **N 9.717.071,14m** e **E 579.676,37m** ; deste segue com azimute de 347°54'52,86" por uma distância de 3,09m, até o ponto **P1014**, de coordenadas **N 9.717.074,16m** e **E 579.675,72m** ; deste segue com azimute de 347°48'30,85" por uma distância de 2,88m, até o ponto **P1015**, de coordenadas **N 9.717.076,98m** e **E 579.675,11m** ; deste segue com azimute de 347°10'04,46" por uma distância de 2,37m, até o ponto **P1016**, de coordenadas **N 9.717.079,30m** e **E 579.674,58m**



PREFEITURA DE SÃO LUÍS

SECRETARIA MUNICIPAL DE GOVERNO

MINUTA DE ANTEPROJETO DE LEI Nº _____ DE _____ DE 2019

; deste segue com azimute de 346°59'03,24" por uma distância de 1,96m, até o ponto **P1017**, de coordenadas N **9.717.081,21m** e E **579.674,14m** ; deste segue com azimute de 348°01'09,46" por uma distância de 1,75m, até o ponto **P1018**, de coordenadas N **9.717.082,91m** e E **579.673,78m** ; deste segue com azimute de 350°06'47,25" por uma distância de 1,70m, até o ponto **P1019**, de coordenadas N **9.717.084,59m** e E **579.673,49m** ; deste segue com azimute de 351°52'57,01" por uma distância de 1,70m, até o ponto **P1020**, de coordenadas N **9.717.086,27m** e E **579.673,25m** ; deste segue com azimute de 352°57'59,47" por uma distância de 1,73m, até o ponto **P1021**, de coordenadas N **9.717.087,99m** e E **579.673,03m** ; deste segue com azimute de 353°29'31,33" por uma distância de 1,77m, até o ponto **P1022**, de coordenadas N **9.717.089,75m** e E **579.672,83m** ; deste segue com azimute de 354°00'44,00" por uma distância de 1,80m, até o ponto **P1023**, de coordenadas N **9.717.091,54m** e E **579.672,65m** ; deste segue com azimute de 354°39'58,55" por uma distância de 1,83m, até o ponto **P1024**, de coordenadas N **9.717.093,36m** e E **579.672,48m** ; deste segue com azimute de 355°19'22,33" por uma distância de 1,84m, até o ponto **P1025**, de coordenadas N **9.717.095,19m** e E **579.672,33m** ; deste segue com azimute de 355°26'24,20" por uma distância de 1,84m, até o ponto **P1026**, de coordenadas N **9.717.097,02m** e E **579.672,18m** ; deste segue com azimute de 354°52'52,08" por uma distância de 1,83m, até o ponto **P1027**, de coordenadas N **9.717.098,84m** e E **579.672,02m** ; deste segue com azimute de 354°01'09,08" por uma distância de 1,81m, até o ponto **P1028**, de coordenadas N **9.717.100,64m** e E **579.671,83m** ; deste segue com azimute de 354°25'33,56" por uma distância de 1,81m, até o ponto **P1029**, de coordenadas N **9.717.102,44m** e E **579.671,65m** ; deste segue com azimute de 356°28'02,20" por uma distância de 1,84m, até o ponto **P1030**, de coordenadas N **9.717.104,28m** e E **579.671,54m** ; deste segue com azimute de 359°38'22,90" por uma distância de 1,88m, até o ponto **P1031**, de coordenadas N **9.717.106,16m** e E **579.671,53m** ; deste segue com azimute de 2°28'14,98" por uma distância de 1,90m, até o ponto **P1032**, de coordenadas N **9.717.108,06m** e E **579.671,61m** ; deste segue com azimute de 4°45'38,16" por uma distância de 1,89m, até o ponto **P1033**, de coordenadas N **9.717.109,95m** e E **579.671,77m** ; deste segue com azimute de 6°30'36,89" por uma distância de 1,85m, até o ponto **P1034**, de coordenadas N **9.717.111,79m** e E **579.671,98m** ; deste segue com azimute de 7°13'50,47" por uma distância de 1,84m, até o ponto **P1035**, de coordenadas N **9.717.113,61m** e E **579.672,21m** ; deste segue com azimute de 6°44'32,53" por uma distância de 1,85m, até o ponto **P1036**, de coordenadas N **9.717.115,45m** e E **579.672,42m** ; deste segue com azimute de 5°16'00,54" por uma distância de 1,88m, até o ponto **P1037**, de coordenadas N **9.717.117,32m** e E **579.672,60m** ; deste segue com azimute de 3°32'43,58" por uma distância de 1,89m, até o ponto **P1038**, de coordenadas N **9.717.119,21m** e E **579.672,71m** ; deste segue com azimute de 1°40'46,30" por uma distância de 1,87m, até o ponto **P1039**, de coordenadas N **9.717.121,09m** e E **579.672,77m** ; deste segue com azimute de 359°27'07,01" por uma distância de 1,83m, até o ponto **P1040**, de coordenadas N **9.717.122,92m** e E **579.672,75m** ; deste segue com azimute de 356°17'42,98" por uma distância de 1,78m, até o ponto **P1041**, de coordenadas N **9.717.124,69m** e E **579.672,64m** ; deste segue com azimute de 352°01'30,25" por uma distância de 1,74m, até o ponto **P1042**, de coordenadas N **9.717.126,42m** e E **579.672,40m** ; deste segue com azimute de 346°56'46,73" por uma distância de 1,72m, até o ponto **P1043**, de coordenadas N **9.717.128,09m** e E **579.672,01m** ; deste segue com azimute de 342°26'02,86" por uma distância de 1,72m, até o ponto **P1044**, de coordenadas N **9.717.129,73m** e E **579.671,49m** ; deste segue com azimute de 338°55'42,71" por uma distância de 1,73m, até o ponto **P1045**, de coordenadas N **9.717.131,34m** e E **579.670,87m** ; deste segue com azimute de 336°19'18,85" por uma distância de 1,75m, até o ponto **P1046**, de coordenadas N **9.717.132,94m** e E **579.670,17m** ; deste segue com azimute de 333°58'19,04" por uma distância de 1,75m, até o ponto **P1047**, de coordenadas N **9.717.134,51m** e E **579.669,40m** ; deste segue com azimute de 331°38'43,34" por uma distância de 1,73m, até o ponto **P1048**, de coordenadas N **9.717.136,04m** e E **579.668,58m** ; deste segue com azimute de 329°05'35,48" por uma distância de 1,70m, até o ponto **P1049**, de coordenadas N **9.717.137,50m** e E **579.667,70m** ; deste segue com azimute de 325°36'06,91" por uma distância de 1,68m, até o ponto **P1050**, de coordenadas N **9.717.138,88m** e E **579.666,75m** ; deste segue com azimute de 321°01'51,62" por uma distância de 1,67m, até o ponto **P1051**, de coordenadas N **9.717.140,18m** e E **579.665,70m** ; deste segue com azimute de 316°14'10,90" por uma distância de 1,68m, até o ponto **P1052**, de coordenadas N **9.717.141,39m** e E **579.664,54m** ; deste segue com azimute de 314°14'34,71" por uma distância de 1,70m, até o ponto **P1053**, de coordenadas N **9.717.142,58m** e E **579.663,32m** ; deste segue com azimute de 315°40'40,30" por uma distância de 1,73m, até o ponto **P1054**, de coordenadas N **9.717.143,82m** e E **579.662,12m** ; deste segue com azimute de 320°06'59,24" por uma distância de 1,75m, até o ponto **P1055**, de coordenadas N **9.717.145,16m** e E **579.661,00m** ; deste segue com azimute de 326°22'14,78" por uma distância de 1,75m, até o ponto **P1056**, de coordenadas N **9.717.146,62m** e E **579.660,03m** ; deste segue com azimute de 334°17'49,32" por uma distância de 1,76m, até o ponto **P1057**, de coordenadas N **9.717.148,20m** e E **579.659,26m** ; deste segue com azimute de 343°27'08,71" por uma distância de 1,77m, até o ponto **P1058**, de coordenadas N **9.717.149,90m** e E **579.658,76m** ; deste segue com azimute de 352°02'06,73" por uma distância de 1,79m, até o ponto **P1059**, de coordenadas N



PREFEITURA DE SÃO LUÍS

SECRETARIA MUNICIPAL DE GOVERNO

MINUTA DE ANTEPROJETO DE LEI Nº _____ DE _____ DE 2019

9.717.151,67m e E 579.658,51m ; deste segue com azimute de 359°58'12,79" por uma distância de 1,78m, até o ponto **P1060**, de coordenadas N 9.717.153,45m e E 579.658,51m ; deste segue com azimute de 7°51'02,10" por uma distância de 1,75m, até o ponto **P1061**, de coordenadas N 9.717.155,19m e E 579.658,75m ; deste segue com azimute de 16°39'03,48" por uma distância de 1,71m, até o ponto **P1062**, de coordenadas N 9.717.156,83m e E 579.659,24m ; deste segue com azimute de 26°50'52,39" por uma distância de 1,67m, até o ponto **P1063**, de coordenadas N 9.717.158,32m e E 579.659,99m ; deste segue com azimute de 131°32'45,76" por uma distância de 53,30m, até o ponto **P1064**, de coordenadas N 9.717.122,97m e E 579.699,89m ; deste segue com azimute de 136°36'36,82" por uma distância de 36,98m, até o ponto **P1065**, de coordenadas N 9.717.096,09m e E 579.725,29m ; deste segue com azimute de 137°06'42,67" por uma distância de 332,33m, até o ponto **P1066**, de coordenadas N 9.716.852,60m e E 579.951,47m ; deste segue com azimute de 80°57'24,99" por uma distância de 82,33m, até o ponto **P1067**, de coordenadas N 9.716.865,54m e E 580.032,77m ; deste segue com azimute de 169°22'31,31" por uma distância de 57,13m, até o ponto **P1068**, de coordenadas N 9.716.809,40m e E 580.043,30m ; deste segue com azimute de 163°30'04,27" por uma distância de 33,04m, até o ponto **P1069**, de coordenadas N 9.716.777,71m e E 580.052,69m ; deste segue com azimute de 86°55'15,12" por uma distância de 95,32m, até o ponto **P1070**, de coordenadas N 9.716.782,83m e E 580.147,87m ; deste segue com azimute de 49°01'56,69" por uma distância de 96,03m, até o ponto **P1071**, de coordenadas N 9.716.845,79m e E 580.220,38m ; deste segue com azimute de 2°50'14,89" por uma distância de 47,52m, até o ponto **P1072**, de coordenadas N 9.716.893,25m e E 580.222,73m ; deste segue com azimute de 21°45'13,45" por uma distância de 139,79m, até o ponto **P1073**, de coordenadas N 9.717.023,08m e E 580.274,54m ; deste segue com azimute de 132°37'07,89" por uma distância de 106,52m, até o ponto **P1074**, de coordenadas N 9.716.950,96m e E 580.352,92m ; deste segue com azimute de 68°27'53,20" por uma distância de 186,59m, até o ponto **P1075**, de coordenadas N 9.717.019,45m e E 580.526,49m ; deste segue com azimute de 96°09'59,13" por uma distância de 45,15m, até o ponto **P1076**, de coordenadas N 9.717.014,60m e E 580.571,38m ; deste segue com azimute de 68°17'52,85" por uma distância de 59,93m, até o ponto **P1077**, de coordenadas N 9.717.036,76m e E 580.627,06m ; deste segue com azimute de 154°46'06,44" por uma distância de 391,60m, até o ponto **P1078**, de coordenadas N 9.716.682,53m e E 580.793,99m ; deste segue com azimute de 64°03'33,76" por uma distância de 155,16m, até o ponto **P1079**, de coordenadas N 9.716.750,40m e E 580.933,52m ; deste segue com azimute de 335°27'00,85" por uma distância de 383,17m, até o ponto **P1080**, de coordenadas N 9.717.098,93m e E 580.774,32m ; deste segue com azimute de 300°23'18,34" por uma distância de 108,11m, até o ponto **P1081**, de coordenadas N 9.717.153,62m e E 580.681,06m ; deste segue com azimute de 323°45'43,30" por uma distância de 70,42m, até o ponto **P1082**, de coordenadas N 9.717.210,42m e E 580.639,43m ; deste segue com azimute de 4°23'01,68" por uma distância de 210,50m, até o ponto **P1083**, de coordenadas N 9.717.420,31m e E 580.655,52m ; deste segue com azimute de 66°00'15,43" por uma distância de 1,15m, até o ponto **P1084**, de coordenadas N 9.717.420,78m e E 580.656,57m ; deste segue com azimute de 359°59'60,00" por uma distância de 8,79m, até o ponto **P1085**, de coordenadas N 9.717.429,57m e E 580.656,57m ; deste segue com azimute de 301°36'27,01" por uma distância de 11,57m, até o ponto **P1086**, de coordenadas N 9.717.435,63m e E 580.646,72m ; deste segue com azimute de 21°29'09,24" por uma distância de 90,47m, até o ponto **P1087**, de coordenadas N 9.717.519,81m e E 580.679,85m ; deste segue com azimute de 91°18'56,36" por uma distância de 2,64m, até o ponto **P1088**, de coordenadas N 9.717.519,75m e E 580.682,49m ; deste segue com azimute de 92°35'37,84" por uma distância de 3,25m, até o ponto **P1089**, de coordenadas N 9.717.519,60m e E 580.685,74m ; deste segue com azimute de 94°08'00,30" por uma distância de 3,32m, até o ponto **P1090**, de coordenadas N 9.717.519,36m e E 580.689,06m ; deste segue com azimute de 95°58'02,32" por uma distância de 3,20m, até o ponto **P1091**, de coordenadas N 9.717.519,03m e E 580.692,24m ; deste segue com azimute de 98°34'44,06" por uma distância de 2,83m, até o ponto **P1092**, de coordenadas N 9.717.518,61m e E 580.695,03m ; deste segue com azimute de 102°43'04,61" por uma distância de 2,29m, até o ponto **P1093**, de coordenadas N 9.717.518,10m e E 580.697,27m ; deste segue com azimute de 107°28'37,23" por uma distância de 1,90m, até o ponto **P1094**, de coordenadas N 9.717.517,53m e E 580.699,08m ; deste segue com azimute de 111°03'40,11" por uma distância de 1,72m, até o ponto **P1095**, de coordenadas N 9.717.516,91m e E 580.700,68m ; deste segue com azimute de 112°24'02,92" por uma distância de 1,70m, até o ponto **P1096**, de coordenadas N 9.717.516,27m e E 580.702,26m ; deste segue com azimute de 113°12'03,68" por uma distância de 1,72m, até o ponto **P1097**, de coordenadas N 9.717.515,59m e E 580.703,84m ; deste segue com azimute de 114°00'08,29" por uma distância de 1,73m, até o ponto **P1098**, de coordenadas N 9.717.514,88m e E 580.705,42m ; deste segue com azimute de 114°32'48,92" por uma distância de 1,74m, até o ponto **P1099**, de coordenadas N 9.717.514,16m e E 580.707,00m ; deste segue com azimute de 113°48'21,59" por uma distância de 1,74m, até o ponto **P1100**, de coordenadas N 9.717.513,46m e E 580.708,59m ; deste segue com azimute de 111°29'21,58" por uma distância de 2,48m, até o ponto **P1101**, de coordenadas N 9.717.512,55m e E 580.710,90m ; deste segue com



PREFEITURA DE SÃO LUÍS

SECRETARIA MUNICIPAL DE GOVERNO

MINUTA DE ANTEPROJETO DE LEI Nº _____ DE _____ DE 2019

azimute de 105°09'56,19" por uma distância de 2,87m, até o ponto **P1102**, de coordenadas **N 9.717.511,80m** e **E 580.713,67m** ; deste segue com azimute de 103°22'43,94" por uma distância de 3,21m, até o ponto **P1103**, de coordenadas **N 9.717.511,06m** e **E 580.716,79m** ; deste segue com azimute de 104°27'33,29" por uma distância de 1,75m, até o ponto **P1104**, de coordenadas **N 9.717.510,62m** e **E 580.718,49m** ; deste segue com azimute de 106°51'13,25" por uma distância de 1,76m, até o ponto **P1105**, de coordenadas **N 9.717.510,11m** e **E 580.720,17m** ; deste segue com azimute de 110°09'44,74" por uma distância de 1,77m, até o ponto **P1106**, de coordenadas **N 9.717.509,50m** e **E 580.721,84m** ; deste segue com azimute de 112°48'23,08" por uma distância de 1,78m, até o ponto **P1107**, de coordenadas **N 9.717.508,81m** e **E 580.723,48m** ; deste segue com azimute de 114°24'43,54" por uma distância de 1,79m, até o ponto **P1108**, de coordenadas **N 9.717.508,07m** e **E 580.725,11m** ; deste segue com azimute de 114°53'18,53" por uma distância de 1,79m, até o ponto **P1109**, de coordenadas **N 9.717.507,31m** e **E 580.726,74m** ; deste segue com azimute de 113°46'18,97" por uma distância de 1,78m, até o ponto **P1110**, de coordenadas **N 9.717.506,60m** e **E 580.728,36m** ; deste segue com azimute de 110°51'33,94" por uma distância de 1,74m, até o ponto **P1111**, de coordenadas **N 9.717.505,98m** e **E 580.729,99m** ; deste segue com azimute de 106°29'52,61" por uma distância de 2,37m, até o ponto **P1112**, de coordenadas **N 9.717.505,30m** e **E 580.732,26m** ; deste segue com azimute de 100°21'28,99" por uma distância de 3,69m, até o ponto **P1113**, de coordenadas **N 9.717.504,64m** e **E 580.735,89m** ; deste segue com azimute de 96°56'10,97" por uma distância de 2,41m, até o ponto **P1114**, de coordenadas **N 9.717.504,35m** e **E 580.738,29m** ; deste segue com azimute de 93°59'28,66" por uma distância de 1,91m, até o ponto **P1115**, de coordenadas **N 9.717.504,22m** e **E 580.740,19m** ; deste segue com azimute de 90°29'17,00" por uma distância de 3,28m, até o ponto **P1116**, de coordenadas **N 9.717.504,19m** e **E 580.743,46m** ; deste segue com azimute de 93°35'53,27" por uma distância de 1,71m, até o ponto **P1117**, de coordenadas **N 9.717.504,08m** e **E 580.745,17m** ; deste segue com azimute de 99°29'11,12" por uma distância de 1,69m, até o ponto **P1118**, de coordenadas **N 9.717.503,80m** e **E 580.746,84m** ; deste segue com azimute de 104°32'57,74" por uma distância de 1,69m, até o ponto **P1119**, de coordenadas **N 9.717.503,38m** e **E 580.748,47m** ; deste segue com azimute de 107°44'43,94" por uma distância de 1,71m, até o ponto **P1120**, de coordenadas **N 9.717.502,86m** e **E 580.750,10m** ; deste segue com azimute de 109°21'31,27" por uma distância de 1,74m, até o ponto **P1121**, de coordenadas **N 9.717.502,28m** e **E 580.751,74m** ; deste segue com azimute de 110°34'07,68" por uma distância de 1,75m, até o ponto **P1122**, de coordenadas **N 9.717.501,66m** e **E 580.753,38m** ; deste segue com azimute de 111°41'21,09" por uma distância de 1,76m, até o ponto **P1123**, de coordenadas **N 9.717.501,02m** e **E 580.755,01m** ; deste segue com azimute de 112°29'03,13" por uma distância de 1,75m, até o ponto **P1124**, de coordenadas **N 9.717.500,35m** e **E 580.756,63m** ; deste segue com azimute de 111°55'01,81" por uma distância de 2,72m, até o ponto **P1125**, de coordenadas **N 9.717.499,33m** e **E 580.759,15m** ; deste segue com azimute de 106°43'38,76" por uma distância de 2,45m, até o ponto **P1126**, de coordenadas **N 9.717.498,63m** e **E 580.761,50m** ; deste segue com azimute de 106°53'31,05" por uma distância de 1,68m, até o ponto **P1127**, de coordenadas **N 9.717.498,14m** e **E 580.763,11m** ; deste segue com azimute de 111°18'42,62" por uma distância de 1,65m, até o ponto **P1128**, de coordenadas **N 9.717.497,54m** e **E 580.764,65m** ; deste segue com azimute de 118°34'07,41" por uma distância de 1,64m, até o ponto **P1129**, de coordenadas **N 9.717.496,75m** e **E 580.766,09m** ; deste segue com azimute de 122°17'06,88" por uma distância de 1,61m, até o ponto **P1130**, de coordenadas **N 9.717.495,90m** e **E 580.767,44m** ; deste segue com azimute de 120°44'09,69" por uma distância de 1,53m, até o ponto **P1131**, de coordenadas **N 9.717.495,11m** e **E 580.768,76m** ; deste segue com azimute de 114°36'41,06" por uma distância de 1,57m, até o ponto **P1132**, de coordenadas **N 9.717.494,46m** e **E 580.770,19m** ; deste segue com azimute de 109°52'29,36" por uma distância de 3,08m, até o ponto **P1133**, de coordenadas **N 9.717.493,41m** e **E 580.773,09m** ; deste segue com azimute de 112°00'06,27" por uma distância de 1,97m, até o ponto **P1134**, de coordenadas **N 9.717.492,67m** e **E 580.774,91m** ; deste segue com azimute de 114°11'42,74" por uma distância de 2,09m, até o ponto **P1135**, de coordenadas **N 9.717.491,82m** e **E 580.776,82m** ; deste segue com azimute de 116°37'22,37" por uma distância de 2,00m, até o ponto **P1136**, de coordenadas **N 9.717.490,92m** e **E 580.778,60m** ; deste segue com azimute de 119°38'20,79" por uma distância de 1,75m, até o ponto **P1137**, de coordenadas **N 9.717.490,06m** e **E 580.780,13m** ; deste segue com azimute de 121°24'05,30" por uma distância de 1,58m, até o ponto **P1138**, de coordenadas **N 9.717.489,24m** e **E 580.781,47m** ; deste segue com azimute de 120°30'59,44" por uma distância de 1,51m, até o ponto **P1139**, de coordenadas **N 9.717.488,47m** e **E 580.782,77m** ; deste segue com azimute de 118°00'22,78" por uma distância de 1,54m, até o ponto **P1140**, de coordenadas **N 9.717.487,75m** e **E 580.784,13m** ; deste segue com azimute de 118°47'06,45" por uma distância de 1,58m, até o ponto **P1141**, de coordenadas **N 9.717.486,99m** e **E 580.785,51m** ; deste segue com azimute de 123°47'13,40" por uma distância de 1,61m, até o ponto **P1142**, de coordenadas **N 9.717.486,09m** e **E 580.786,85m** ; deste segue com azimute de 131°27'44,47" por uma distância de 1,66m, até o ponto **P1143**, de coordenadas **N 9.717.485,00m** e **E 580.788,09m** ; deste segue com azimute de 136°45'49,22" por uma distância de 1,71m, até o ponto **P1144**, de coordenadas **N 9.717.483,75m** e **E**



PREFEITURA DE SÃO LUÍS

SECRETARIA MUNICIPAL DE GOVERNO

MINUTA DE ANTEPROJETO DE LEI Nº _____ DE _____ DE 2019

580.789,26m ; deste segue com azimute de $138^{\circ}53'13,14''$ por uma distância de 1,72m, até o ponto **P1145**, de coordenadas **N 9.717.482,45m** e **E 580.790,39m** ; deste segue com azimute de $138^{\circ}19'21,60''$ por uma distância de 1,71m, até o ponto **P1146**, de coordenadas **N 9.717.481,18m** e **E 580.791,53m** ; deste segue com azimute de $136^{\circ}04'14,53''$ por uma distância de 1,69m, até o ponto **P1147**, de coordenadas **N 9.717.479,96m** e **E 580.792,70m** ; deste segue com azimute de $132^{\circ}20'18,82''$ por uma distância de 2,50m, até o ponto **P1148**, de coordenadas **N 9.717.478,28m** e **E 580.794,55m** ; deste segue com azimute de $122^{\circ}42'16,22''$ por uma distância de 3,25m, até o ponto **P1149**, de coordenadas **N 9.717.476,52m** e **E 580.797,28m** ; deste segue com azimute de $115^{\circ}18'34,79''$ por uma distância de 2,67m, até o ponto **P1150**, de coordenadas **N 9.717.475,38m** e **E 580.799,69m** ; deste segue com azimute de $115^{\circ}18'52,30''$ por uma distância de 1,71m, até o ponto **P1151**, de coordenadas **N 9.717.474,65m** e **E 580.801,24m** ; deste segue com azimute de $118^{\circ}59'50,87''$ por uma distância de 1,71m, até o ponto **P1152**, de coordenadas **N 9.717.473,82m** e **E 580.802,73m** ; deste segue com azimute de $125^{\circ}06'56,16''$ por uma distância de 1,48m, até o ponto **P1153**, de coordenadas **N 9.717.472,97m** e **E 580.803,95m** ; deste segue com azimute de $128^{\circ}09'31,84''$ por uma distância de 4,35m, até o ponto **P1154**, de coordenadas **N 9.717.470,28m** e **E 580.807,37m** ; deste segue com azimute de $122^{\circ}45'09,48''$ por uma distância de 2,76m, até o ponto **P1155**, de coordenadas **N 9.717.468,79m** e **E 580.809,69m** ; deste segue com azimute de $122^{\circ}47'15,17''$ por uma distância de 1,74m, até o ponto **P1156**, de coordenadas **N 9.717.467,85m** e **E 580.811,15m** ; deste segue com azimute de $124^{\circ}27'03,31''$ por uma distância de 1,77m, até o ponto **P1157**, de coordenadas **N 9.717.466,84m** e **E 580.812,62m** ; deste segue com azimute de $125^{\circ}49'49,24''$ por uma distância de 1,77m, até o ponto **P1158**, de coordenadas **N 9.717.465,80m** e **E 580.814,05m** ; deste segue com azimute de $126^{\circ}29'03,64''$ por uma distância de 3,74m, até o ponto **P1159**, de coordenadas **N 9.717.463,58m** e **E 580.817,06m** ; deste segue com azimute de $125^{\circ}47'39,63''$ por uma distância de 1,86m, até o ponto **P1160**, de coordenadas **N 9.717.462,49m** e **E 580.818,57m** ; deste segue com azimute de $124^{\circ}23'07,35''$ por uma distância de 2,72m, até o ponto **P1161**, de coordenadas **N 9.717.460,95m** e **E 580.820,82m** ; deste segue com azimute de $120^{\circ}15'22,65''$ por uma distância de 3,44m, até o ponto **P1162**, de coordenadas **N 9.717.459,22m** e **E 580.823,79m** ; deste segue com azimute de $116^{\circ}53'38,56''$ por uma distância de 3,59m, até o ponto **P1163**, de coordenadas **N 9.717.457,60m** e **E 580.826,99m** ; deste segue com azimute de $113^{\circ}46'41,08''$ por uma distância de 3,53m, até o ponto **P1164**, de coordenadas **N 9.717.456,17m** e **E 580.830,22m** ; deste segue com azimute de $110^{\circ}32'04,90''$ por uma distância de 3,67m, até o ponto **P1165**, de coordenadas **N 9.717.454,88m** e **E 580.833,66m** ; deste segue com azimute de $106^{\circ}52'09,50''$ por uma distância de 2,53m, até o ponto **P1166**, de coordenadas **N 9.717.454,15m** e **E 580.836,08m** ; deste segue com azimute de $102^{\circ}34'58,02''$ por uma distância de 1,71m, até o ponto **P1167**, de coordenadas **N 9.717.453,78m** e **E 580.837,75m** ; deste segue com azimute de $95^{\circ}20'03,11''$ por uma distância de 2,37m, até o ponto **P1168**, de coordenadas **N 9.717.453,56m** e **E 580.840,11m** ; deste segue com azimute de $78^{\circ}53'20,35''$ por uma distância de 2,68m, até o ponto **P1169**, de coordenadas **N 9.717.454,07m** e **E 580.842,74m** ; deste segue com azimute de $75^{\circ}00'08,34''$ por uma distância de 3,25m, até o ponto **P1170**, de coordenadas **N 9.717.454,91m** e **E 580.845,88m** ; deste segue com azimute de $79^{\circ}23'11,81''$ por uma distância de 0,15m, até o ponto **P1171**, de coordenadas **N 9.717.454,94m** e **E 580.846,02m** ; deste segue com azimute de $118^{\circ}44'23,48''$ por uma distância de 30,26m, até o ponto **P1172**, de coordenadas **N 9.717.440,39m** e **E 580.872,56m** ; deste segue com azimute de $129^{\circ}56'46,03''$ por uma distância de 0,06m, até o ponto **P1173**, de coordenadas **N 9.717.440,36m** e **E 580.872,60m** ; deste segue com azimute de $131^{\circ}01'19,41''$ por uma distância de 1,70m, até o ponto **P1174**, de coordenadas **N 9.717.439,24m** e **E 580.873,88m** ; deste segue com azimute de $129^{\circ}02'22,69''$ por uma distância de 2,50m, até o ponto **P1175**, de coordenadas **N 9.717.437,67m** e **E 580.875,82m** ; deste segue com azimute de $120^{\circ}56'36,67''$ por uma distância de 3,38m, até o ponto **P1176**, de coordenadas **N 9.717.435,93m** e **E 580.878,72m** ; deste segue com azimute de $116^{\circ}12'21,06''$ por uma distância de 3,64m, até o ponto **P1177**, de coordenadas **N 9.717.434,32m** e **E 580.881,99m** ; deste segue com azimute de $112^{\circ}19'02,19''$ por uma distância de 3,46m, até o ponto **P1178**, de coordenadas **N 9.717.433,00m** e **E 580.885,19m** ; deste segue com azimute de $108^{\circ}30'12,74''$ por uma distância de 2,26m, até o ponto **P1179**, de coordenadas **N 9.717.432,29m** e **E 580.887,33m** ; deste segue com azimute de $118^{\circ}44'23,48''$ por uma distância de 64,85m, até o ponto **P1180**, de coordenadas **N 9.717.401,11m** e **E 580.944,20m** ; deste segue com azimute de $344^{\circ}55'55,18''$ por uma distância de 53,54m, até o ponto **P1181**, de coordenadas **N 9.717.452,80m** e **E 580.930,28m** ; deste segue com azimute de $14^{\circ}41'33,64''$ por uma distância de 5,91m, até o ponto **P1182**, de coordenadas **N 9.717.458,52m** e **E 580.931,78m** ; deste segue com azimute de $72^{\circ}20'41,38''$ por uma distância de 12,26m, até o ponto **P1183**, de coordenadas **N 9.717.462,24m** e **E 580.943,46m** ; deste segue com azimute de $140^{\circ}30'02,36''$ por uma distância de 11,38m, até o ponto **P1184**, de coordenadas **N 9.717.453,46m** e **E 580.950,69m** ; deste segue com azimute de $184^{\circ}28'53,80''$ por uma distância de 5,83m, até o ponto **P1185**, de coordenadas **N 9.717.447,64m** e **E 580.950,24m** ; deste segue com azimute de $103^{\circ}38'22,74''$ por uma distância de 1,74m, até o ponto **P1186**, de coordenadas **N 9.717.447,23m** e **E 580.951,93m** ; deste segue com azimute de $103^{\circ}34'28,30''$ por uma distância de 1,74m, até o ponto **P1187**, de



PREFEITURA DE SÃO LUÍS

SECRETARIA MUNICIPAL DE GOVERNO

MINUTA DE ANTEPROJETO DE LEI Nº _____ DE _____ DE 2019

coordenadas N 9.717.446,83m e E 580.953,61m ; deste segue com azimute de 102°54'08,30" por uma distância de 1,73m, até o ponto **P1188**, de coordenadas N 9.717.446,44m e E 580.955,30m ; deste segue com azimute de 101°45'01,68" por uma distância de 1,72m, até o ponto **P1189**, de coordenadas N 9.717.446,09m e E 580.956,99m ; deste segue com azimute de 100°08'40,04" por uma distância de 1,72m, até o ponto **P1190**, de coordenadas N 9.717.445,79m e E 580.958,68m ; deste segue com azimute de 98°18'15,37" por uma distância de 1,71m, até o ponto **P1191**, de coordenadas N 9.717.445,54m e E 580.960,37m ; deste segue com azimute de 97°08'39,56" por uma distância de 1,70m, até o ponto **P1192**, de coordenadas N 9.717.445,33m e E 580.962,06m ; deste segue com azimute de 96°54'11,16" por uma distância de 1,70m, até o ponto **P1193**, de coordenadas N 9.717.445,12m e E 580.963,75m ; deste segue com azimute de 97°26'54,34" por uma distância de 1,70m, até o ponto **P1194**, de coordenadas N 9.717.444,90m e E 580.965,44m ; deste segue com azimute de 98°13'44,28" por uma distância de 1,71m, até o ponto **P1195**, de coordenadas N 9.717.444,66m e E 580.967,13m ; deste segue com azimute de 99°05'43,93" por uma distância de 1,73m, até o ponto **P1196**, de coordenadas N 9.717.444,38m e E 580.968,84m ; deste segue com azimute de 99°55'09,37" por uma distância de 1,75m, até o ponto **P1197**, de coordenadas N 9.717.444,08m e E 580.970,56m ; deste segue com azimute de 100°14'51,46" por uma distância de 1,76m, até o ponto **P1198**, de coordenadas N 9.717.443,77m e E 580.972,29m ; deste segue com azimute de 99°59'05,75" por uma distância de 1,77m, até o ponto **P1199**, de coordenadas N 9.717.443,46m e E 580.974,04m ; deste segue com azimute de 99°13'39,49" por uma distância de 1,77m, até o ponto **P1200**, de coordenadas N 9.717.443,18m e E 580.975,78m ; deste segue com azimute de 98°21'04,47" por uma distância de 1,76m, até o ponto **P1201**, de coordenadas N 9.717.442,92m e E 580.977,53m ; deste segue com azimute de 97°27'10,86" por uma distância de 1,76m, até o ponto **P1202**, de coordenadas N 9.717.442,69m e E 580.979,27m ; deste segue com azimute de 96°33'16,02" por uma distância de 1,76m, até o ponto **P1203**, de coordenadas N 9.717.442,49m e E 580.981,03m ; deste segue com azimute de 95°43'35,04" por uma distância de 1,76m, até o ponto **P1204**, de coordenadas N 9.717.442,32m e E 580.982,78m ; deste segue com azimute de 94°58'39,19" por uma distância de 1,75m, até o ponto **P1205**, de coordenadas N 9.717.442,17m e E 580.984,52m ; deste segue com azimute de 94°26'41,18" por uma distância de 1,73m, até o ponto **P1206**, de coordenadas N 9.717.442,03m e E 580.986,24m ; deste segue com azimute de 94°43'08,60" por uma distância de 1,71m, até o ponto **P1207**, de coordenadas N 9.717.441,89m e E 580.987,94m ; deste segue com azimute de 95°58'26,26" por uma distância de 1,69m, até o ponto **P1208**, de coordenadas N 9.717.441,72m e E 580.989,62m ; deste segue com azimute de 98°24'38,35" por uma distância de 1,68m, até o ponto **P1209**, de coordenadas N 9.717.441,47m e E 580.991,28m ; deste segue com azimute de 102°49'11,67" por uma distância de 1,65m, até o ponto **P1210**, de coordenadas N 9.717.441,10m e E 580.992,89m ; deste segue com azimute de 109°30'56,68" por uma distância de 1,64m, até o ponto **P1211**, de coordenadas N 9.717.440,56m e E 580.994,43m ; deste segue com azimute de 117°10'08,12" por uma distância de 1,64m, até o ponto **P1212**, de coordenadas N 9.717.439,81m e E 580.995,89m ; deste segue com azimute de 120°24'45,96" por uma distância de 1,65m, até o ponto **P1213**, de coordenadas N 9.717.438,97m e E 580.997,32m ; deste segue com azimute de 118°03'27,11" por uma distância de 1,66m, até o ponto **P1214**, de coordenadas N 9.717.438,19m e E 580.998,78m ; deste segue com azimute de 110°39'21,85" por uma distância de 1,64m, até o ponto **P1215**, de coordenadas N 9.717.437,61m e E 581.000,31m ; deste segue com azimute de 99°49'17,56" por uma distância de 1,58m, até o ponto **P1216**, de coordenadas N 9.717.437,34m e E 581.001,88m ; deste segue com azimute de 84°38'36,16" por uma distância de 1,52m, até o ponto **P1217**, de coordenadas N 9.717.437,48m e E 581.003,38m ; deste segue com azimute de 66°02'53,19" por uma distância de 1,52m, até o ponto **P1218**, de coordenadas N 9.717.438,10m e E 581.004,78m ; deste segue com azimute de 51°09'21,59" por uma distância de 1,62m, até o ponto **P1219**, de coordenadas N 9.717.439,12m e E 581.006,04m ; deste segue com azimute de 40°55'54,58" por uma distância de 1,71m, até o ponto **P1220**, de coordenadas N 9.717.440,41m e E 581.007,15m ; deste segue com azimute de 33°56'34,03" por uma distância de 1,75m, até o ponto **P1221**, de coordenadas N 9.717.441,86m e E 581.008,13m ; deste segue com azimute de 29°33'06,42" por uma distância de 1,79m, até o ponto **P1222**, de coordenadas N 9.717.443,42m e E 581.009,02m ; deste segue com azimute de 27°32'45,73" por uma distância de 1,81m, até o ponto **P1223**, de coordenadas N 9.717.445,02m e E 581.009,85m ; deste segue com azimute de 27°35'19,11" por uma distância de 1,81m, até o ponto **P1224**, de coordenadas N 9.717.446,63m e E 581.010,69m ; deste segue com azimute de 28°53'07,01" por uma distância de 1,80m, até o ponto **P1225**, de coordenadas N 9.717.448,21m e E 581.011,56m ; deste segue com azimute de 31°16'19,01" por uma distância de 1,79m, até o ponto **P1226**, de coordenadas N 9.717.449,73m e E 581.012,49m ; deste segue com azimute de 34°20'08,25" por uma distância de 1,76m, até o ponto **P1227**, de coordenadas N 9.717.451,19m e E 581.013,48m ; deste segue com azimute de 36°21'08,95" por uma distância de 1,68m, até o ponto **P1228**, de coordenadas N 9.717.452,54m e E 581.014,48m ; deste segue com azimute de 36°52'32,80" por uma distância de 1,54m, até o ponto **P1229**, de coordenadas N 9.717.453,78m e E 581.015,41m ; deste segue com azimute de 35°56'52,68" por uma distância de



PREFEITURA DE SÃO LUÍS

SECRETARIA MUNICIPAL DE GOVERNO

MINUTA DE ANTEPROJETO DE LEI Nº _____ DE _____ DE 2019

1,34m, até o ponto **P1230**, de coordenadas **N 9.717.454,86m** e **E 581.016,19m** ; deste segue com azimute de $34^{\circ}53'05,13''$ por uma distância de 1,14m, até o ponto **P1231**, de coordenadas **N 9.717.455,79m** e **E 581.016,84m** ; deste segue com azimute de $34^{\circ}15'09,31''$ por uma distância de 0,95m, até o ponto **P1232**, de coordenadas **N 9.717.456,57m** e **E 581.017,38m** ; deste segue com azimute de $34^{\circ}15'34,96''$ por uma distância de 0,79m, até o ponto **P1233**, de coordenadas **N 9.717.457,23m** e **E 581.017,82m** ; deste segue com azimute de $34^{\circ}37'56,65''$ por uma distância de 0,80m, até o ponto **P1234**, de coordenadas **N 9.717.457,89m** e **E 581.018,28m** ; deste segue com azimute de $35^{\circ}02'23,79''$ por uma distância de 1,00m, até o ponto **P1235**, de coordenadas **N 9.717.458,71m** e **E 581.018,85m** ; deste segue com azimute de $35^{\circ}20'50,87''$ por uma distância de 1,33m, até o ponto **P1236**, de coordenadas **N 9.717.459,79m** e **E 581.019,62m** ; deste segue com azimute de $35^{\circ}44'08,88''$ por uma distância de 1,59m, até o ponto **P1237**, de coordenadas **N 9.717.461,09m** e **E 581.020,55m** ; deste segue com azimute de $36^{\circ}17'17,92''$ por uma distância de 1,72m, até o ponto **P1238**, de coordenadas **N 9.717.462,47m** e **E 581.021,57m** ; deste segue com azimute de $36^{\circ}52'41,06''$ por uma distância de 1,73m, até o ponto **P1239**, de coordenadas **N 9.717.463,86m** e **E 581.022,61m** ; deste segue com azimute de $36^{\circ}42'49,32''$ por uma distância de 1,73m, até o ponto **P1240**, de coordenadas **N 9.717.465,24m** e **E 581.023,64m** ; deste segue com azimute de $35^{\circ}35'13,00''$ por uma distância de 1,74m, até o ponto **P1241**, de coordenadas **N 9.717.466,65m** e **E 581.024,65m** ; deste segue com azimute de $33^{\circ}42'18,77''$ por uma distância de 1,75m, até o ponto **P1242**, de coordenadas **N 9.717.468,11m** e **E 581.025,62m** ; deste segue com azimute de $31^{\circ}49'25,48''$ por uma distância de 1,76m, até o ponto **P1243**, de coordenadas **N 9.717.469,61m** e **E 581.026,55m** ; deste segue com azimute de $30^{\circ}07'26,17''$ por uma distância de 1,78m, até o ponto **P1244**, de coordenadas **N 9.717.471,15m** e **E 581.027,45m** ; deste segue com azimute de $28^{\circ}40'47,24''$ por uma distância de 1,80m, até o ponto **P1245**, de coordenadas **N 9.717.472,72m** e **E 581.028,31m** ; deste segue com azimute de $27^{\circ}47'22,55''$ por uma distância de 1,80m, até o ponto **P1246**, de coordenadas **N 9.717.474,31m** e **E 581.029,15m** ; deste segue com azimute de $27^{\circ}30'39,25''$ por uma distância de 1,79m, até o ponto **P1247**, de coordenadas **N 9.717.475,90m** e **E 581.029,97m** ; deste segue com azimute de $27^{\circ}47'51,66''$ por uma distância de 1,76m, até o ponto **P1248**, de coordenadas **N 9.717.477,46m** e **E 581.030,79m** ; deste segue com azimute de $28^{\circ}27'39,68''$ por uma distância de 1,75m, até o ponto **P1249**, de coordenadas **N 9.717.478,99m** e **E 581.031,63m** ; deste segue com azimute de $29^{\circ}26'49,50''$ por uma distância de 1,74m, até o ponto **P1250**, de coordenadas **N 9.717.480,51m** e **E 581.032,48m** ; deste segue com azimute de $30^{\circ}35'28,57''$ por uma distância de 1,75m, até o ponto **P1251**, de coordenadas **N 9.717.482,02m** e **E 581.033,37m** ; deste segue com azimute de $31^{\circ}17'33,85''$ por uma distância de 1,75m, até o ponto **P1252**, de coordenadas **N 9.717.483,51m** e **E 581.034,28m** ; deste segue com azimute de $31^{\circ}24'35,94''$ por uma distância de 1,75m, até o ponto **P1253**, de coordenadas **N 9.717.485,00m** e **E 581.035,19m** ; deste segue com azimute de $31^{\circ}06'11,77''$ por uma distância de 1,74m, até o ponto **P1254**, de coordenadas **N 9.717.486,49m** e **E 581.036,09m** ; deste segue com azimute de $31^{\circ}01'09,12''$ por uma distância de 1,76m, até o ponto **P1255**, de coordenadas **N 9.717.488,00m** e **E 581.037,00m** ; deste segue com azimute de $31^{\circ}18'36,26''$ por uma distância de 1,81m, até o ponto **P1256**, de coordenadas **N 9.717.489,55m** e **E 581.037,94m** ; deste segue com azimute de $31^{\circ}51'16,89''$ por uma distância de 1,86m, até o ponto **P1257**, de coordenadas **N 9.717.491,13m** e **E 581.038,92m** ; deste segue com azimute de $32^{\circ}18'46,69''$ por uma distância de 1,88m, até o ponto **P1258**, de coordenadas **N 9.717.492,72m** e **E 581.039,93m** ; deste segue com azimute de $32^{\circ}38'23,72''$ por uma distância de 1,84m, até o ponto **P1259**, de coordenadas **N 9.717.494,27m** e **E 581.040,92m** ; deste segue com azimute de $32^{\circ}57'11,48''$ por uma distância de 1,77m, até o ponto **P1260**, de coordenadas **N 9.717.495,76m** e **E 581.041,88m** ; deste segue com azimute de $33^{\circ}38'49,06''$ por uma distância de 1,73m, até o ponto **P1261**, de coordenadas **N 9.717.497,20m** e **E 581.042,84m** ; deste segue com azimute de $34^{\circ}47'16,95''$ por uma distância de 1,74m, até o ponto **P1262**, de coordenadas **N 9.717.498,63m** e **E 581.043,83m** ; deste segue com azimute de $35^{\circ}58'23,85''$ por uma distância de 1,79m, até o ponto **P1263**, de coordenadas **N 9.717.500,07m** e **E 581.044,89m** ; deste segue com azimute de $35^{\circ}58'19,96''$ por uma distância de 1,84m, até o ponto **P1264**, de coordenadas **N 9.717.501,56m** e **E 581.045,97m** ; deste segue com azimute de $34^{\circ}35'06,84''$ por uma distância de 1,88m, até o ponto **P1265**, de coordenadas **N 9.717.503,11m** e **E 581.047,03m** ; deste segue com azimute de $32^{\circ}18'11,84''$ por uma distância de 1,91m, até o ponto **P1266**, de coordenadas **N 9.717.504,72m** e **E 581.048,05m** ; deste segue com azimute de $30^{\circ}49'18,78''$ por uma distância de 1,95m, até o ponto **P1267**, de coordenadas **N 9.717.506,40m** e **E 581.049,05m** ; deste segue com azimute de $30^{\circ}30'21,48''$ por uma distância de 1,99m, até o ponto **P1268**, de coordenadas **N 9.717.508,11m** e **E 581.050,06m** ; deste segue com azimute de $35^{\circ}55'18,32''$ por uma distância de 2,09m, até o ponto **P1269**, de coordenadas **N 9.717.509,80m** e **E 581.051,29m** ; deste segue com azimute de $57^{\circ}57'42,23''$ por uma distância de 2,78m, até o ponto **P1270**, de coordenadas **N 9.717.511,28m** e **E 581.053,65m** ; deste segue com azimute de $77^{\circ}27'09,99''$ por uma distância de 4,69m, até o ponto **P1271**, de coordenadas **N 9.717.512,30m** e **E 581.058,22m** ; deste segue com azimute de $87^{\circ}02'40,62''$ por uma distância de 7,34m, até o ponto **P1272**, de coordenadas **N 9.717.512,68m** e **E 581.065,55m** ; deste segue com azimute de



PREFEITURA DE SÃO LUÍS

SECRETARIA MUNICIPAL DE GOVERNO

MINUTA DE ANTEPROJETO DE LEI Nº _____ DE _____ DE 2019

91°30'01,20" por uma distância de 8,42m, até o ponto **P1273**, de coordenadas **N 9.717.512,46m** e **E 581.073,97m** ; deste segue com azimute de 95°39'08,72" por uma distância de 7,34m, até o ponto **P1274**, de coordenadas **N 9.717.511,73m** e **E 581.081,27m** ; deste segue com azimute de 103°53'39,98" por uma distância de 4,66m, até o ponto **P1275**, de coordenadas **N 9.717.510,61m** e **E 581.085,80m** ; deste segue com azimute de 120°50'05,08" por uma distância de 2,69m, até o ponto **P1276**, de coordenadas **N 9.717.509,24m** e **E 581.088,11m** ; deste segue com azimute de 141°06'36,76" por uma distância de 1,91m, até o ponto **P1277**, de coordenadas **N 9.717.507,75m** e **E 581.089,31m** ; deste segue com azimute de 145°27'39,98" por uma distância de 1,80m, até o ponto **P1278**, de coordenadas **N 9.717.506,26m** e **E 581.090,33m** ; deste segue com azimute de 145°03'41,12" por uma distância de 1,79m, até o ponto **P1279**, de coordenadas **N 9.717.504,80m** e **E 581.091,36m** ; deste segue com azimute de 144°59'50,40" por uma distância de 1,80m, até o ponto **P1280**, de coordenadas **N 9.717.503,33m** e **E 581.092,39m** ; deste segue com azimute de 145°07'54,03" por uma distância de 1,81m, até o ponto **P1281**, de coordenadas **N 9.717.501,84m** e **E 581.093,42m** ; deste segue com azimute de 144°54'53,63" por uma distância de 1,78m, até o ponto **P1282**, de coordenadas **N 9.717.500,38m** e **E 581.094,44m** ; deste segue com azimute de 144°09'52,55" por uma distância de 1,70m, até o ponto **P1283**, de coordenadas **N 9.717.499,01m** e **E 581.095,44m** ; deste segue com azimute de 142°35'31,53" por uma distância de 1,62m, até o ponto **P1284**, de coordenadas **N 9.717.497,72m** e **E 581.096,42m** ; deste segue com azimute de 139°51'26,15" por uma distância de 1,73m, até o ponto **P1285**, de coordenadas **N 9.717.496,39m** e **E 581.097,54m** ; deste segue com azimute de 136°58'02,17" por uma distância de 2,09m, até o ponto **P1286**, de coordenadas **N 9.717.494,87m** e **E 581.098,97m** ; deste segue com azimute de 134°57'37,23" por uma distância de 2,59m, até o ponto **P1287**, de coordenadas **N 9.717.493,04m** e **E 581.100,80m** ; deste segue com azimute de 134°12'10,19" por uma distância de 2,76m, até o ponto **P1288**, de coordenadas **N 9.717.491,11m** e **E 581.102,78m** ; deste segue com azimute de 134°19'55,73" por uma distância de 2,51m, até o ponto **P1289**, de coordenadas **N 9.717.489,36m** e **E 581.104,58m** ; deste segue com azimute de 135°34'17,90" por uma distância de 1,97m, até o ponto **P1290**, de coordenadas **N 9.717.487,95m** e **E 581.105,95m** ; deste segue com azimute de 137°52'05,53" por uma distância de 1,68m, até o ponto **P1291**, de coordenadas **N 9.717.486,70m** e **E 581.107,08m** ; deste segue com azimute de 140°04'43,23" por uma distância de 1,78m, até o ponto **P1292**, de coordenadas **N 9.717.485,34m** e **E 581.108,23m** ; deste segue com azimute de 141°13'26,79" por uma distância de 2,18m, até o ponto **P1293**, de coordenadas **N 9.717.483,64m** e **E 581.109,59m** ; deste segue com azimute de 141°58'05,76" por uma distância de 2,47m, até o ponto **P1294**, de coordenadas **N 9.717.481,69m** e **E 581.111,11m** ; deste segue com azimute de 142°42'53,48" por uma distância de 2,55m, até o ponto **P1295**, de coordenadas **N 9.717.479,66m** e **E 581.112,66m** ; deste segue com azimute de 143°29'32,15" por uma distância de 2,45m, até o ponto **P1296**, de coordenadas **N 9.717.477,70m** e **E 581.114,11m** ; deste segue com azimute de 143°46'03,72" por uma distância de 2,24m, até o ponto **P1297**, de coordenadas **N 9.717.475,89m** e **E 581.115,44m** ; deste segue com azimute de 143°13'30,93" por uma distância de 1,96m, até o ponto **P1298**, de coordenadas **N 9.717.474,32m** e **E 581.116,61m** ; deste segue com azimute de 141°44'17,49" por uma distância de 1,63m, até o ponto **P1299**, de coordenadas **N 9.717.473,04m** e **E 581.117,62m** ; deste segue com azimute de 140°37'30,28" por uma distância de 1,46m, até o ponto **P1300**, de coordenadas **N 9.717.471,91m** e **E 581.118,55m** ; deste segue com azimute de 140°50'09,41" por uma distância de 1,49m, até o ponto **P1301**, de coordenadas **N 9.717.470,75m** e **E 581.119,49m** ; deste segue com azimute de 142°00'44,81" por uma distância de 1,66m, até o ponto **P1302**, de coordenadas **N 9.717.469,44m** e **E 581.120,51m** ; deste segue com azimute de 142°59'21,58" por uma distância de 1,74m, até o ponto **P1303**, de coordenadas **N 9.717.468,05m** e **E 581.121,56m** ; deste segue com azimute de 143°46'26,74" por uma distância de 1,69m, até o ponto **P1304**, de coordenadas **N 9.717.466,69m** e **E 581.122,56m** ; deste segue com azimute de 144°30'25,27" por uma distância de 1,54m, até o ponto **P1305**, de coordenadas **N 9.717.465,44m** e **E 581.123,45m** ; deste segue com azimute de 144°59'38,73" por uma distância de 1,46m, até o ponto **P1306**, de coordenadas **N 9.717.464,24m** e **E 581.124,29m** ; deste segue com azimute de 145°02'39,08" por uma distância de 1,50m, até o ponto **P1307**, de coordenadas **N 9.717.463,01m** e **E 581.125,15m** ; deste segue com azimute de 148°49'23,40" por uma distância de 1,66m, até o ponto **P1308**, de coordenadas **N 9.717.461,59m** e **E 581.126,01m** ; deste segue com azimute de 168°12'21,13" por uma distância de 2,05m, até o ponto **P1309**, de coordenadas **N 9.717.459,58m** e **E 581.126,43m** ; deste segue com azimute de 190°26'22,75" por uma distância de 3,11m, até o ponto **P1310**, de coordenadas **N 9.717.456,52m** e **E 581.125,87m** ; deste segue com azimute de 203°40'03,14" por uma distância de 4,69m, até o ponto **P1311**, de coordenadas **N 9.717.452,22m** e **E 581.123,99m** ; deste segue com azimute de 210°23'41,30" por uma distância de 5,33m, até o ponto **P1312**, de coordenadas **N 9.717.447,63m** e **E 581.121,29m** ; deste segue com azimute de 217°09'28,74" por uma distância de 4,63m, até o ponto **P1313**, de coordenadas **N 9.717.443,94m** e **E 581.118,49m** ; deste segue com azimute de 230°33'11,65" por uma distância de 3,02m, até o ponto **P1314**, de coordenadas **N 9.717.442,02m** e **E 581.116,16m** ; deste segue com azimute de 250°57'40,77" por uma distância de 2,00m, até o ponto **P1315**, de coordenadas **N 9.717.441,37m** e **E 581.114,27m**



PREFEITURA DE SÃO LUÍS

SECRETARIA MUNICIPAL DE GOVERNO

MINUTA DE ANTEPROJETO DE LEI Nº _____ DE _____ DE 2019

; deste segue com azimute de $261^{\circ}43'23,31''$ por uma distância de 1,65m, até o ponto **P1316**, de coordenadas N **9.717.441,13m** e E **581.112,64m** ; deste segue com azimute de $252^{\circ}03'05,56''$ por uma distância de 1,60m, até o ponto **P1317**, de coordenadas N **9.717.440,64m** e E **581.111,12m** ; deste segue com azimute de $244^{\circ}31'46,36''$ por uma distância de 1,67m, até o ponto **P1318**, de coordenadas N **9.717.439,92m** e E **581.109,61m** ; deste segue com azimute de $244^{\circ}51'40,58''$ por uma distância de 1,73m, até o ponto **P1319**, de coordenadas N **9.717.439,19m** e E **581.108,05m** ; deste segue com azimute de $250^{\circ}54'51,69''$ por uma distância de 1,77m, até o ponto **P1320**, de coordenadas N **9.717.438,61m** e E **581.106,38m** ; deste segue com azimute de $257^{\circ}02'28,49''$ por uma distância de 1,80m, até o ponto **P1321**, de coordenadas N **9.717.438,21m** e E **581.104,63m** ; deste segue com azimute de $262^{\circ}11'24,37''$ por uma distância de 1,79m, até o ponto **P1322**, de coordenadas N **9.717.437,97m** e E **581.102,85m** ; deste segue com azimute de $266^{\circ}49'07,82''$ por uma distância de 1,77m, até o ponto **P1323**, de coordenadas N **9.717.437,87m** e E **581.101,09m** ; deste segue com azimute de $271^{\circ}36'06,87''$ por uma distância de 1,75m, até o ponto **P1324**, de coordenadas N **9.717.437,92m** e E **581.099,34m** ; deste segue com azimute de $276^{\circ}33'54,06''$ por uma distância de 1,76m, até o ponto **P1325**, de coordenadas N **9.717.438,12m** e E **581.097,59m** ; deste segue com azimute de $281^{\circ}34'04,38''$ por uma distância de 1,78m, até o ponto **P1326**, de coordenadas N **9.717.438,47m** e E **581.095,85m** ; deste segue com azimute de $286^{\circ}38'03,22''$ por uma distância de 1,79m, até o ponto **P1327**, de coordenadas N **9.717.438,98m** e E **581.094,14m** ; deste segue com azimute de $291^{\circ}56'40,37''$ por uma distância de 1,78m, até o ponto **P1328**, de coordenadas N **9.717.439,65m** e E **581.092,49m** ; deste segue com azimute de $296^{\circ}50'43,90''$ por uma distância de 1,77m, até o ponto **P1329**, de coordenadas N **9.717.440,45m** e E **581.090,91m** ; deste segue com azimute de $298^{\circ}01'09,54''$ por uma distância de 1,76m, até o ponto **P1330**, de coordenadas N **9.717.441,27m** e E **581.089,36m** ; deste segue com azimute de $294^{\circ}33'32,59''$ por uma distância de 1,75m, até o ponto **P1331**, de coordenadas N **9.717.442,00m** e E **581.087,76m** ; deste segue com azimute de $287^{\circ}25'12,36''$ por uma distância de 1,77m, até o ponto **P1332**, de coordenadas N **9.717.442,53m** e E **581.086,07m** ; deste segue com azimute de $280^{\circ}07'32,58''$ por uma distância de 1,79m, até o ponto **P1333**, de coordenadas N **9.717.442,85m** e E **581.084,32m** ; deste segue com azimute de $273^{\circ}14'22,92''$ por uma distância de 1,78m, até o ponto **P1334**, de coordenadas N **9.717.442,95m** e E **581.082,54m** ; deste segue com azimute de $266^{\circ}36'40,44''$ por uma distância de 1,76m, até o ponto **P1335**, de coordenadas N **9.717.442,84m** e E **581.080,78m** ; deste segue com azimute de $260^{\circ}53'12,22''$ por uma distância de 1,76m, até o ponto **P1336**, de coordenadas N **9.717.442,56m** e E **581.079,05m** ; deste segue com azimute de $256^{\circ}22'11,14''$ por uma distância de 1,77m, até o ponto **P1337**, de coordenadas N **9.717.442,15m** e E **581.077,33m** ; deste segue com azimute de $252^{\circ}54'35,90''$ por uma distância de 1,78m, até o ponto **P1338**, de coordenadas N **9.717.441,63m** e E **581.075,63m** ; deste segue com azimute de $249^{\circ}45'23,15''$ por uma distância de 1,79m, até o ponto **P1339**, de coordenadas N **9.717.441,00m** e E **581.073,95m** ; deste segue com azimute de $246^{\circ}41'12,07''$ por uma distância de 1,80m, até o ponto **P1340**, de coordenadas N **9.717.440,29m** e E **581.072,30m** ; deste segue com azimute de $243^{\circ}48'57,19''$ por uma distância de 1,80m, até o ponto **P1341**, de coordenadas N **9.717.439,50m** e E **581.070,68m** ; deste segue com azimute de $241^{\circ}44'55,93''$ por uma distância de 1,80m, até o ponto **P1342**, de coordenadas N **9.717.438,65m** e E **581.069,10m** ; deste segue com azimute de $240^{\circ}38'28,63''$ por uma distância de 1,80m, até o ponto **P1343**, de coordenadas N **9.717.437,76m** e E **581.067,53m** ; deste segue com azimute de $240^{\circ}10'13,93''$ por uma distância de 1,80m, até o ponto **P1344**, de coordenadas N **9.717.436,87m** e E **581.065,96m** ; deste segue com azimute de $239^{\circ}03'27,09''$ por uma distância de 1,80m, até o ponto **P1345**, de coordenadas N **9.717.435,94m** e E **581.064,42m** ; deste segue com azimute de $236^{\circ}56'57,63''$ por uma distância de 1,78m, até o ponto **P1346**, de coordenadas N **9.717.434,97m** e E **581.062,93m** ; deste segue com azimute de $233^{\circ}49'40,88''$ por uma distância de 1,75m, até o ponto **P1347**, de coordenadas N **9.717.433,94m** e E **581.061,52m** ; deste segue com azimute de $229^{\circ}49'10,74''$ por uma distância de 1,73m, até o ponto **P1348**, de coordenadas N **9.717.432,83m** e E **581.060,20m** ; deste segue com azimute de $224^{\circ}57'01,18''$ por uma distância de 1,71m, até o ponto **P1349**, de coordenadas N **9.717.431,61m** e E **581.058,99m** ; deste segue com azimute de $219^{\circ}29'03,19''$ por uma distância de 1,71m, até o ponto **P1350**, de coordenadas N **9.717.430,30m** e E **581.057,90m** ; deste segue com azimute de $214^{\circ}22'42,74''$ por uma distância de 1,70m, até o ponto **P1351**, de coordenadas N **9.717.428,89m** e E **581.056,94m** ; deste segue com azimute de $209^{\circ}48'31,91''$ por uma distância de 1,69m, até o ponto **P1352**, de coordenadas N **9.717.427,42m** e E **581.056,10m** ; deste segue com azimute de $206^{\circ}03'57,53''$ por uma distância de 1,68m, até o ponto **P1353**, de coordenadas N **9.717.425,91m** e E **581.055,36m** ; deste segue com azimute de $204^{\circ}37'28,28''$ por uma distância de 1,67m, até o ponto **P1354**, de coordenadas N **9.717.424,39m** e E **581.054,66m** ; deste segue com azimute de $205^{\circ}53'43,82''$ por uma distância de 1,68m, até o ponto **P1355**, de coordenadas N **9.717.422,88m** e E **581.053,93m** ; deste segue com azimute de $208^{\circ}44'07,32''$ por uma distância de 1,76m, até o ponto **P1356**, de coordenadas N **9.717.421,34m** e E **581.053,08m** ; deste segue com azimute de $208^{\circ}42'27,92''$ por uma distância de 2,21m, até o ponto **P1357**, de coordenadas N **9.717.419,40m** e E **581.052,02m** ; deste segue com azimute de $206^{\circ}31'52,60''$ por uma distância de 3,09m, até o ponto **P1358**, de coordenadas N



PREFEITURA DE SÃO LUÍS

SECRETARIA MUNICIPAL DE GOVERNO

MINUTA DE ANTEPROJETO DE LEI Nº _____ DE _____ DE 2019

9.717.416,63m e E 581.050,64m ; deste segue com azimute de 204°31'15,76" por uma distância de 4,19m, até o ponto **P1359**, de coordenadas N 9.717.412,82m e E 581.048,90m ; deste segue com azimute de 203°56'47,51" por uma distância de 4,64m, até o ponto **P1360**, de coordenadas N 9.717.408,58m e E 581.047,02m ; deste segue com azimute de 204°29'53,89" por uma distância de 4,20m, até o ponto **P1361**, de coordenadas N 9.717.404,76m e E 581.045,28m ; deste segue com azimute de 206°00'22,68" por uma distância de 3,09m, até o ponto **P1362**, de coordenadas N 9.717.401,98m e E 581.043,92m ; deste segue com azimute de 204°02'26,21" por uma distância de 2,13m, até o ponto **P1363**, de coordenadas N 9.717.400,03m e E 581.043,05m ; deste segue com azimute de 191°35'28,96" por uma distância de 1,56m, até o ponto **P1364**, de coordenadas N 9.717.398,50m e E 581.042,74m ; deste segue com azimute de 170°04'20,06" por uma distância de 1,49m, até o ponto **P1365**, de coordenadas N 9.717.397,03m e E 581.043,00m ; deste segue com azimute de 156°28'22,57" por uma distância de 1,62m, até o ponto **P1366**, de coordenadas N 9.717.395,54m e E 581.043,64m ; deste segue com azimute de 152°02'17,90" por uma distância de 1,72m, até o ponto **P1367**, de coordenadas N 9.717.394,02m e E 581.044,45m ; deste segue com azimute de 153°26'18,84" por uma distância de 1,75m, até o ponto **P1368**, de coordenadas N 9.717.392,45m e E 581.045,23m ; deste segue com azimute de 154°46'47,71" por uma distância de 1,75m, até o ponto **P1369**, de coordenadas N 9.717.390,87m e E 581.045,98m ; deste segue com azimute de 154°41'20,45" por uma distância de 1,73m, até o ponto **P1370**, de coordenadas N 9.717.389,31m e E 581.046,72m ; deste segue com azimute de 152°52'56,82" por uma distância de 1,70m, até o ponto **P1371**, de coordenadas N 9.717.387,80m e E 581.047,49m ; deste segue com azimute de 148°14'23,69" por uma distância de 1,66m, até o ponto **P1372**, de coordenadas N 9.717.386,39m e E 581.048,36m ; deste segue com azimute de 140°17'06,01" por uma distância de 1,62m, até o ponto **P1373**, de coordenadas N 9.717.385,14m e E 581.049,40m ; deste segue com azimute de 130°19'34,39" por uma distância de 1,64m, até o ponto **P1374**, de coordenadas N 9.717.384,08m e E 581.050,65m ; deste segue com azimute de 123°25'56,91" por uma distância de 1,68m, até o ponto **P1375**, de coordenadas N 9.717.383,15m e E 581.052,05m ; deste segue com azimute de 120°30'55,00" por uma distância de 1,71m, até o ponto **P1376**, de coordenadas N 9.717.382,29m e E 581.053,52m ; deste segue com azimute de 120°42'34,87" por uma distância de 1,71m, até o ponto **P1377**, de coordenadas N 9.717.381,42m e E 581.054,99m ; deste segue com azimute de 121°40'40,45" por uma distância de 1,71m, até o ponto **P1378**, de coordenadas N 9.717.380,52m e E 581.056,45m ; deste segue com azimute de 122°49'51,94" por uma distância de 1,73m, até o ponto **P1379**, de coordenadas N 9.717.379,58m e E 581.057,90m ; deste segue com azimute de 124°12'13,73" por uma distância de 1,75m, até o ponto **P1380**, de coordenadas N 9.717.378,60m e E 581.059,34m ; deste segue com azimute de 126°00'47,41" por uma distância de 1,78m, até o ponto **P1381**, de coordenadas N 9.717.377,55m e E 581.060,78m ; deste segue com azimute de 128°18'04,88" por uma distância de 1,80m, até o ponto **P1382**, de coordenadas N 9.717.376,44m e E 581.062,19m ; deste segue com azimute de 130°48'29,36" por uma distância de 1,83m, até o ponto **P1383**, de coordenadas N 9.717.375,24m e E 581.063,58m ; deste segue com azimute de 132°35'27,86" por uma distância de 1,84m, até o ponto **P1384**, de coordenadas N 9.717.373,99m e E 581.064,93m ; deste segue com azimute de 133°27'55,89" por uma distância de 1,85m, até o ponto **P1385**, de coordenadas N 9.717.372,72m e E 581.066,27m ; deste segue com azimute de 133°30'25,93" por uma distância de 1,84m, até o ponto **P1386**, de coordenadas N 9.717.371,46m e E 581.067,61m ; deste segue com azimute de 132°54'48,16" por uma distância de 1,83m, até o ponto **P1387**, de coordenadas N 9.717.370,22m e E 581.068,95m ; deste segue com azimute de 131°43'18,62" por uma distância de 1,81m, até o ponto **P1388**, de coordenadas N 9.717.369,01m e E 581.070,30m ; deste segue com azimute de 130°03'16,06" por uma distância de 1,80m, até o ponto **P1389**, de coordenadas N 9.717.367,85m e E 581.071,68m ; deste segue com azimute de 128°26'26,45" por uma distância de 1,78m, até o ponto **P1390**, de coordenadas N 9.717.366,74m e E 581.073,07m ; deste segue com azimute de 127°00'22,25" por uma distância de 1,76m, até o ponto **P1391**, de coordenadas N 9.717.365,68m e E 581.074,48m ; deste segue com azimute de 126°12'54,61" por uma distância de 1,73m, até o ponto **P1392**, de coordenadas N 9.717.364,66m e E 581.075,87m ; deste segue com azimute de 128°01'10,56" por uma distância de 1,69m, até o ponto **P1393**, de coordenadas N 9.717.363,62m e E 581.077,21m ; deste segue com azimute de 133°05'19,82" por uma distância de 1,66m, até o ponto **P1394**, de coordenadas N 9.717.362,48m e E 581.078,42m ; deste segue com azimute de 140°36'32,37" por uma distância de 1,65m, até o ponto **P1395**, de coordenadas N 9.717.361,21m e E 581.079,47m ; deste segue com azimute de 146°44'31,47" por uma distância de 1,66m, até o ponto **P1396**, de coordenadas N 9.717.359,82m e E 581.080,38m ; deste segue com azimute de 150°31'38,56" por uma distância de 1,68m, até o ponto **P1397**, de coordenadas N 9.717.358,36m e E 581.081,20m ; deste segue com azimute de 151°20'00,04" por uma distância de 1,67m, até o ponto **P1398**, de coordenadas N 9.717.356,89m e E 581.082,01m ; deste segue com azimute de 145°59'12,28" por uma distância de 1,59m, até o ponto **P1399**, de coordenadas N 9.717.355,58m e E 581.082,89m ; deste segue com azimute de 131°55'50,07" por uma distância de 1,47m, até o ponto **P1400**, de coordenadas N 9.717.354,59m e E 581.083,99m ; deste segue com azimute de 113°33'53,85" por uma distância de 1,58m, até o



PREFEITURA DE SÃO LUÍS

SECRETARIA MUNICIPAL DE GOVERNO

MINUTA DE ANTEPROJETO DE LEI Nº _____ DE _____ DE 2019

ponto **P1401**, de coordenadas **N 9.717.353,96m** e **E 581.085,43m** ; deste segue com azimute de **113°52'38,45"** por uma distância de **2,23m**, até o ponto **P1402**, de coordenadas **N 9.717.353,06m** e **E 581.087,47m** ; deste segue com azimute de **124°04'01,04"** por uma distância de **3,50m**, até o ponto **P1403**, de coordenadas **N 9.717.351,10m** e **E 581.090,37m** ; deste segue com azimute de **132°45'16,30"** por uma distância de **5,19m**, até o ponto **P1404**, de coordenadas **N 9.717.347,57m** e **E 581.094,19m** ; deste segue com azimute de **138°45'44,00"** por uma distância de **5,94m**, até o ponto **P1405**, de coordenadas **N 9.717.343,11m** e **E 581.098,10m** ; deste segue com azimute de **146°22'23,17"** por uma distância de **5,42m**, até o ponto **P1406**, de coordenadas **N 9.717.338,59m** e **E 581.101,10m** ; deste segue com azimute de **160°26'45,24"** por uma distância de **4,07m**, até o ponto **P1407**, de coordenadas **N 9.717.334,76m** e **E 581.102,46m** ; deste segue com azimute de **176°41'22,48"** por uma distância de **3,14m**, até o ponto **P1408**, de coordenadas **N 9.717.331,63m** e **E 581.102,65m** ; deste segue com azimute de **185°24'30,78"** por uma distância de **2,59m**, até o ponto **P1409**, de coordenadas **N 9.717.329,05m** e **E 581.102,40m** ; deste segue com azimute de **181°09'07,29"** por uma distância de **1,96m**, até o ponto **P1410**, de coordenadas **N 9.717.327,10m** e **E 581.102,36m** ; deste segue com azimute de **137°00'51,05"** por uma distância de **16,97m**, até o ponto **P1411**, de coordenadas **N 9.717.314,68m** e **E 581.113,93m** ; deste segue com azimute de **111°44'54,03"** por uma distância de **1,38m**, até o ponto **P1412**, de coordenadas **N 9.717.314,17m** e **E 581.115,21m** ; deste segue com azimute de **113°33'57,76"** por uma distância de **2,38m**, até o ponto **P1413**, de coordenadas **N 9.717.313,22m** e **E 581.117,40m** ; deste segue com azimute de **115°56'17,57"** por uma distância de **2,45m**, até o ponto **P1414**, de coordenadas **N 9.717.312,15m** e **E 581.119,60m** ; deste segue com azimute de **119°25'20,97"** por uma distância de **2,22m**, até o ponto **P1415**, de coordenadas **N 9.717.311,06m** e **E 581.121,53m** ; deste segue com azimute de **125°28'32,02"** por uma distância de **1,79m**, até o ponto **P1416**, de coordenadas **N 9.717.310,02m** e **E 581.122,99m** ; deste segue com azimute de **132°47'45,36"** por uma distância de **1,55m**, até o ponto **P1417**, de coordenadas **N 9.717.308,96m** e **E 581.124,13m** ; deste segue com azimute de **137°44'47,02"** por uma distância de **1,57m**, até o ponto **P1418**, de coordenadas **N 9.717.307,80m** e **E 581.125,19m** ; deste segue com azimute de **138°49'34,23"** por uma distância de **1,78m**, até o ponto **P1419**, de coordenadas **N 9.717.306,46m** e **E 581.126,36m** ; deste segue com azimute de **138°17'23,59"** por uma distância de **1,93m**, até o ponto **P1420**, de coordenadas **N 9.717.305,02m** e **E 581.127,64m** ; deste segue com azimute de **136°48'13,09"** por uma distância de **1,98m**, até o ponto **P1421**, de coordenadas **N 9.717.303,58m** e **E 581.128,99m** ; deste segue com azimute de **133°05'58,25"** por uma distância de **1,99m**, até o ponto **P1422**, de coordenadas **N 9.717.302,22m** e **E 581.130,45m** ; deste segue com azimute de **124°03'25,25"** por uma distância de **2,27m**, até o ponto **P1423**, de coordenadas **N 9.717.300,95m** e **E 581.132,32m** ; deste segue com azimute de **113°45'16,48"** por uma distância de **2,95m**, até o ponto **P1424**, de coordenadas **N 9.717.299,76m** e **E 581.135,02m** ; deste segue com azimute de **106°17'02,53"** por uma distância de **3,88m**, até o ponto **P1425**, de coordenadas **N 9.717.298,68m** e **E 581.138,75m** ; deste segue com azimute de **101°29'24,53"** por uma distância de **4,23m**, até o ponto **P1426**, de coordenadas **N 9.717.297,83m** e **E 581.142,90m** ; deste segue com azimute de **96°24'41,15"** por uma distância de **3,80m**, até o ponto **P1427**, de coordenadas **N 9.717.297,41m** e **E 581.146,67m** ; deste segue com azimute de **88°09'51,33"** por uma distância de **2,81m**, até o ponto **P1428**, de coordenadas **N 9.717.297,50m** e **E 581.149,48m** ; deste segue com azimute de **79°30'14,10"** por uma distância de **2,09m**, até o ponto **P1429**, de coordenadas **N 9.717.297,88m** e **E 581.151,54m** ; deste segue com azimute de **77°55'43,18"** por uma distância de **1,77m**, até o ponto **P1430**, de coordenadas **N 9.717.298,25m** e **E 581.153,28m** ; deste segue com azimute de **85°41'49,92"** por uma distância de **1,73m**, até o ponto **P1431**, de coordenadas **N 9.717.298,38m** e **E 581.155,00m** ; deste segue com azimute de **92°03'57,55"** por uma distância de **1,60m**, até o ponto **P1432**, de coordenadas **N 9.717.298,32m** e **E 581.156,60m** ; deste segue com azimute de **95°32'49,46"** por uma distância de **1,24m**, até o ponto **P1433**, de coordenadas **N 9.717.298,20m** e **E 581.157,83m** ; deste segue com azimute de **98°23'54,16"** por uma distância de **0,81m**, até o ponto **P1434**, de coordenadas **N 9.717.298,09m** e **E 581.158,63m** ; deste segue com azimute de **108°16'33,53"** por uma distância de **0,93m**, até o ponto **P1435**, de coordenadas **N 9.717.297,80m** e **E 581.159,51m** ; deste segue com azimute de **113°07'47,39"** por uma distância de **1,78m**, até o ponto **P1436**, de coordenadas **N 9.717.297,10m** e **E 581.161,15m** ; deste segue com azimute de **113°47'54,12"** por uma distância de **3,06m**, até o ponto **P1437**, de coordenadas **N 9.717.295,86m** e **E 581.163,95m** ; deste segue com azimute de **113°54'39,99"** por uma distância de **3,57m**, até o ponto **P1438**, de coordenadas **N 9.717.294,41m** e **E 581.167,21m** ; deste segue com azimute de **113°57'51,52"** por uma distância de **3,03m**, até o ponto **P1439**, de coordenadas **N 9.717.293,18m** e **E 581.169,98m** ; deste segue com azimute de **113°39'08,56"** por uma distância de **1,73m**, até o ponto **P1440**, de coordenadas **N 9.717.292,49m** e **E 581.171,56m** ; deste segue com azimute de **108°55'42,95"** por uma distância de **0,84m**, até o ponto **P1441**, de coordenadas **N 9.717.292,22m** e **E 581.172,35m** ; deste segue com azimute de **96°32'09,63"** por uma distância de **0,68m**, até o ponto **P1442**, de coordenadas **N 9.717.292,14m** e **E 581.173,03m** ; deste segue com azimute de **93°41'23,30"** por uma distância de **1,05m**, até o ponto **P1443**, de coordenadas **N 9.717.292,07m** e **E 581.174,08m** ; deste segue com azimute de **93°38'10,46"** por



PREFEITURA DE SÃO LUÍS

SECRETARIA MUNICIPAL DE GOVERNO

MINUTA DE ANTEPROJETO DE LEI Nº _____ DE _____ DE 2019

uma distância de 1,24m, até o ponto **P1444**, de coordenadas **N 9.717.292,00m** e **E 581.175,31m** ; deste segue com azimute de $93^{\circ}41'34,21''$ por uma distância de 1,05m, até o ponto **P1445**, de coordenadas **N 9.717.291,93m** e **E 581.176,36m** ; deste segue com azimute de $93^{\circ}59'17,84''$ por uma distância de 0,59m, até o ponto **P1446**, de coordenadas **N 9.717.291,89m** e **E 581.176,95m** ; deste segue com azimute de $95^{\circ}09'17,38''$ por uma distância de 0,22m, até o ponto **P1447**, de coordenadas **N 9.717.291,87m** e **E 581.177,18m** ; deste segue com azimute de $104^{\circ}12'38,71''$ por uma distância de 0,04m, até o ponto **P1448**, de coordenadas **N 9.717.291,86m** e **E 581.177,21m** ; deste segue com azimute de $95^{\circ}52'13,96''$ por uma distância de 0,08m, até o ponto **P1449**, de coordenadas **N 9.717.291,85m** e **E 581.177,29m** ; deste segue com azimute de $90^{\circ}25'22,42''$ por uma distância de 0,50m, até o ponto **P1450**, de coordenadas **N 9.717.291,85m** e **E 581.177,79m** ; deste segue com azimute de $89^{\circ}44'43,32''$ por uma distância de 1,34m, até o ponto **P1451**, de coordenadas **N 9.717.291,85m** e **E 581.179,13m** ; deste segue com azimute de $89^{\circ}34'41,47''$ por uma distância de 2,39m, até o ponto **P1452**, de coordenadas **N 9.717.291,87m** e **E 581.181,52m** ; deste segue com azimute de $89^{\circ}37'26,59''$ por uma distância de 2,81m, até o ponto **P1453**, de coordenadas **N 9.717.291,89m** e **E 581.184,33m** ; deste segue com azimute de $89^{\circ}52'20,61''$ por uma distância de 2,40m, até o ponto **P1454**, de coordenadas **N 9.717.291,89m** e **E 581.186,73m** ; deste segue com azimute de $90^{\circ}48'30,61''$ por uma distância de 1,39m, até o ponto **P1455**, de coordenadas **N 9.717.291,87m** e **E 581.188,12m** ; deste segue com azimute de $93^{\circ}42'55,40''$ por uma distância de 0,73m, até o ponto **P1456**, de coordenadas **N 9.717.291,83m** e **E 581.188,85m** ; deste segue com azimute de $96^{\circ}27'42,59''$ por uma distância de 0,68m, até o ponto **P1457**, de coordenadas **N 9.717.291,75m** e **E 581.189,52m** ; deste segue com azimute de $96^{\circ}26'50,60''$ por uma distância de 1,09m, até o ponto **P1458**, de coordenadas **N 9.717.291,63m** e **E 581.190,60m** ; deste segue com azimute de $99^{\circ}56'04,89''$ por uma distância de 1,44m, até o ponto **P1459**, de coordenadas **N 9.717.291,38m** e **E 581.192,03m** ; deste segue com azimute de $106^{\circ}48'54,52''$ por uma distância de 1,64m, até o ponto **P1460**, de coordenadas **N 9.717.290,90m** e **E 581.193,59m** ; deste segue com azimute de $115^{\circ}27'06,97''$ por uma distância de 1,75m, até o ponto **P1461**, de coordenadas **N 9.717.290,15m** e **E 581.195,17m** ; deste segue com azimute de $117^{\circ}50'55,34''$ por uma distância de 1,93m, até o ponto **P1462**, de coordenadas **N 9.717.289,25m** e **E 581.196,88m** ; deste segue com azimute de $113^{\circ}37'23,45''$ por uma distância de 2,21m, até o ponto **P1463**, de coordenadas **N 9.717.288,36m** e **E 581.198,91m** ; deste segue com azimute de $106^{\circ}06'02,17''$ por uma distância de 2,55m, até o ponto **P1464**, de coordenadas **N 9.717.287,65m** e **E 581.201,36m** ; deste segue com azimute de $98^{\circ}16'53,97''$ por uma distância de 2,68m, até o ponto **P1465**, de coordenadas **N 9.717.287,27m** e **E 581.204,02m** ; deste segue com azimute de $88^{\circ}22'42,78''$ por uma distância de 2,55m, até o ponto **P1466**, de coordenadas **N 9.717.287,34m** e **E 581.206,57m** ; deste segue com azimute de $74^{\circ}39'15,18''$ por uma distância de 2,29m, até o ponto **P1467**, de coordenadas **N 9.717.287,95m** e **E 581.208,78m** ; deste segue com azimute de $62^{\circ}58'04,38''$ por uma distância de 2,15m, até o ponto **P1468**, de coordenadas **N 9.717.288,92m** e **E 581.210,69m** ; deste segue com azimute de $57^{\circ}00'20,81''$ por uma distância de 2,06m, até o ponto **P1469**, de coordenadas **N 9.717.290,05m** e **E 581.212,42m** ; deste segue com azimute de $56^{\circ}29'25,87''$ por uma distância de 1,93m, até o ponto **P1470**, de coordenadas **N 9.717.291,11m** e **E 581.214,02m** ; deste segue com azimute de $56^{\circ}58'45,92''$ por uma distância de 1,66m, até o ponto **P1471**, de coordenadas **N 9.717.292,01m** e **E 581.215,41m** ; deste segue com azimute de $57^{\circ}19'14,25''$ por uma distância de 1,23m, até o ponto **P1472**, de coordenadas **N 9.717.292,67m** e **E 581.216,45m** ; deste segue com azimute de $57^{\circ}34'23,38''$ por uma distância de 0,69m, até o ponto **P1473**, de coordenadas **N 9.717.293,05m** e **E 581.217,03m** ; deste segue com azimute de $58^{\circ}15'33,48''$ por uma distância de 0,29m, até o ponto **P1474**, de coordenadas **N 9.717.293,20m** e **E 581.217,28m** ; deste segue com azimute de $62^{\circ}01'42,51''$ por uma distância de 0,08m, até o ponto **P1475**, de coordenadas **N 9.717.293,23m** e **E 581.217,35m** ; deste segue com azimute de $72^{\circ}47'50,38''$ por uma distância de 0,06m, até o ponto **P1476**, de coordenadas **N 9.717.293,25m** e **E 581.217,40m** ; deste segue com azimute de $73^{\circ}15'14,73''$ por uma distância de 0,25m, até o ponto **P1477**, de coordenadas **N 9.717.293,33m** e **E 581.217,65m** ; deste segue com azimute de $72^{\circ}42'25,17''$ por uma distância de 0,65m, até o ponto **P1478**, de coordenadas **N 9.717.293,52m** e **E 581.218,26m** ; deste segue com azimute de $72^{\circ}26'01,54''$ por uma distância de 1,15m, até o ponto **P1479**, de coordenadas **N 9.717.293,87m** e **E 581.219,36m** ; deste segue com azimute de $72^{\circ}23'01,30''$ por uma distância de 1,35m, até o ponto **P1480**, de coordenadas **N 9.717.294,27m** e **E 581.220,65m** ; deste segue com azimute de $72^{\circ}28'01,41''$ por uma distância de 1,15m, até o ponto **P1481**, de coordenadas **N 9.717.294,62m** e **E 581.221,75m** ; deste segue com azimute de $72^{\circ}51'30,31''$ por uma distância de 0,65m, até o ponto **P1482**, de coordenadas **N 9.717.294,81m** e **E 581.222,36m** ; deste segue com azimute de $74^{\circ}21'13,32''$ por uma distância de 0,24m, até o ponto **P1483**, de coordenadas **N 9.717.294,88m** e **E 581.222,60m** ; deste segue com azimute de $86^{\circ}17'04,48''$ por uma distância de 0,04m, até o ponto **P1484**, de coordenadas **N 9.717.294,88m** e **E 581.222,64m** ; deste segue com azimute de $104^{\circ}57'15,38''$ por uma distância de 0,04m, até o ponto **P1485**, de coordenadas **N 9.717.294,87m** e **E 581.222,68m** ; deste segue com azimute de $96^{\circ}49'14,53''$ por uma distância de 0,23m, até o ponto **P1486**, de coordenadas **N 9.717.294,84m** e **E 581.222,90m** ; deste segue com



PREFEITURA DE SÃO LUÍS

SECRETARIA MUNICIPAL DE GOVERNO

MINUTA DE ANTEPROJETO DE LEI Nº _____ DE _____ DE 2019

azimute de 95°40'11,00" por uma distância de 0,60m, até o ponto **P1487**, de coordenadas **N 9.717.294,78m** e **E 581.223,50m** ; deste segue com azimute de 95°21'18,96" por uma distância de 1,06m, até o ponto **P1488**, de coordenadas **N 9.717.294,68m** e **E 581.224,56m** ; deste segue com azimute de 95°17'14,24" por uma distância de 1,25m, até o ponto **P1489**, de coordenadas **N 9.717.294,57m** e **E 581.225,81m** ; deste segue com azimute de 95°19'38,34" por uma distância de 1,06m, até o ponto **P1490**, de coordenadas **N 9.717.294,47m** e **E 581.226,87m** ; deste segue com azimute de 95°34'42,91" por uma distância de 0,60m, até o ponto **P1491**, de coordenadas **N 9.717.294,41m** e **E 581.227,46m** ; deste segue com azimute de 96°34'47,99" por uma distância de 0,23m, até o ponto **P1492**, de coordenadas **N 9.717.294,39m** e **E 581.227,69m** ; deste segue com azimute de 104°25'38,61" por uma distância de 0,04m, até o ponto **P1493**, de coordenadas **N 9.717.294,38m** e **E 581.227,73m** ; deste segue com azimute de 132°01'04,10" por uma distância de 0,04m, até o ponto **P1494**, de coordenadas **N 9.717.294,35m** e **E 581.227,76m** ; deste segue com azimute de 131°31'07,35" por uma distância de 0,24m, até o ponto **P1495**, de coordenadas **N 9.717.294,18m** e **E 581.227,94m** ; deste segue com azimute de 131°22'09,03" por uma distância de 0,64m, até o ponto **P1496**, de coordenadas **N 9.717.293,76m** e **E 581.228,42m** ; deste segue com azimute de 131°18'27,40" por uma distância de 1,14m, até o ponto **P1497**, de coordenadas **N 9.717.293,01m** e **E 581.229,28m** ; deste segue com azimute de 131°16'10,44" por uma distância de 1,34m, até o ponto **P1498**, de coordenadas **N 9.717.292,13m** e **E 581.230,28m** ; deste segue com azimute de 131°12'42,40" por uma distância de 1,14m, até o ponto **P1499**, de coordenadas **N 9.717.291,38m** e **E 581.231,14m** ; deste segue com azimute de 131°18'32,11" por uma distância de 0,67m, até o ponto **P1500**, de coordenadas **N 9.717.290,94m** e **E 581.231,64m** ; deste segue com azimute de 133°19'56,80" por uma distância de 0,48m, até o ponto **P1501**, de coordenadas **N 9.717.290,60m** e **E 581.231,99m** ; deste segue com azimute de 135°36'11,72" por uma distância de 0,70m, até o ponto **P1502**, de coordenadas **N 9.717.290,10m** e **E 581.232,48m** ; deste segue com azimute de 136°00'07,37" por uma distância de 1,18m, até o ponto **P1503**, de coordenadas **N 9.717.289,25m** e **E 581.233,31m** ; deste segue com azimute de 136°01'59,25" por uma distância de 1,39m, até o ponto **P1504**, de coordenadas **N 9.717.288,25m** e **E 581.234,27m** ; deste segue com azimute de 135°58'51,80" por uma distância de 1,18m, até o ponto **P1505**, de coordenadas **N 9.717.287,40m** e **E 581.235,10m** ; deste segue com azimute de 136°06'06,82" por uma distância de 0,70m, até o ponto **P1506**, de coordenadas **N 9.717.286,89m** e **E 581.235,58m** ; deste segue com azimute de 138°58'54,12" por uma distância de 0,48m, até o ponto **P1507**, de coordenadas **N 9.717.286,53m** e **E 581.235,89m** ; deste segue com azimute de 142°32'29,81" por uma distância de 0,66m, até o ponto **P1508**, de coordenadas **N 9.717.286,01m** e **E 581.236,30m** ; deste segue com azimute de 143°11'46,06" por uma distância de 1,11m, até o ponto **P1509**, de coordenadas **N 9.717.285,12m** e **E 581.236,96m** ; deste segue com azimute de 143°16'11,18" por uma distância de 1,31m, até o ponto **P1510**, de coordenadas **N 9.717.284,07m** e **E 581.237,75m** ; deste segue com azimute de 143°14'58,69" por uma distância de 1,11m, até o ponto **P1511**, de coordenadas **N 9.717.283,18m** e **E 581.238,41m** ; deste segue com azimute de 143°04'31,75" por uma distância de 0,63m, até o ponto **P1512**, de coordenadas **N 9.717.282,68m** e **E 581.238,79m** ; deste segue com azimute de 142°28'33,73" por uma distância de 0,24m, até o ponto **P1513**, de coordenadas **N 9.717.282,49m** e **E 581.238,93m** ; deste segue com azimute de 138°47'56,76" por uma distância de 0,04m, até o ponto **P1514**, de coordenadas **N 9.717.282,45m** e **E 581.238,96m** ; deste segue com azimute de 150°43'59,86" por uma distância de 0,04m, até o ponto **P1515**, de coordenadas **N 9.717.282,41m** e **E 581.238,99m** ; deste segue com azimute de 156°51'09,90" por uma distância de 0,25m, até o ponto **P1516**, de coordenadas **N 9.717.282,19m** e **E 581.239,08m** ; deste segue com azimute de 157°36'57,36" por uma distância de 0,65m, até o ponto **P1517**, de coordenadas **N 9.717.281,59m** e **E 581.239,33m** ; deste segue com azimute de 157°48'13,76" por uma distância de 1,15m, até o ponto **P1518**, de coordenadas **N 9.717.280,52m** e **E 581.239,76m** ; deste segue com azimute de 157°50'14,81" por uma distância de 1,35m, até o ponto **P1519**, de coordenadas **N 9.717.279,27m** e **E 581.240,27m** ; deste segue com azimute de 157°47'52,11" por uma distância de 1,15m, até o ponto **P1520**, de coordenadas **N 9.717.278,20m** e **E 581.240,71m** ; deste segue com azimute de 156°49'43,17" por uma distância de 0,68m, até o ponto **P1521**, de coordenadas **N 9.717.277,58m** e **E 581.240,98m** ; deste segue com azimute de 149°20'14,54" por uma distância de 0,47m, até o ponto **P1522**, de coordenadas **N 9.717.277,17m** e **E 581.241,22m** ; deste segue com azimute de 141°50'34,57" por uma distância de 0,66m, até o ponto **P1523**, de coordenadas **N 9.717.276,66m** e **E 581.241,62m** ; deste segue com azimute de 140°37'45,65" por uma distância de 1,14m, até o ponto **P1524**, de coordenadas **N 9.717.275,78m** e **E 581.242,34m** ; deste segue com azimute de 138°50'27,47" por uma distância de 1,51m, até o ponto **P1525**, de coordenadas **N 9.717.274,64m** e **E 581.243,34m** ; deste segue com azimute de 135°36'40,21" por uma distância de 1,67m, até o ponto **P1526**, de coordenadas **N 9.717.273,44m** e **E 581.244,51m** ; deste segue com azimute de 131°05'38,10" por uma distância de 1,65m, até o ponto **P1527**, de coordenadas **N 9.717.272,36m** e **E 581.245,75m** ; deste segue com azimute de 127°38'54,47" por uma distância de 1,45m, até o ponto **P1528**, de coordenadas **N 9.717.271,48m** e **E 581.246,90m** ; deste segue com azimute de 125°36'00,05" por uma distância de 1,08m, até o ponto **P1529**, de coordenadas **N 9.717.270,85m** e **E**



PREFEITURA DE SÃO LUÍS

SECRETARIA MUNICIPAL DE GOVERNO

MINUTA DE ANTEPROJETO DE LEI Nº _____ DE _____ DE 2019

581.247,77m ; deste segue com azimute de $126^{\circ}13'08,35''$ por uma distância de 0,62m, até o ponto **P1530**, de coordenadas **N 9.717.270,48m** e **E 581.248,28m** ; deste segue com azimute de $137^{\circ}01'53,75''$ por uma distância de 0,45m, até o ponto **P1531**, de coordenadas **N 9.717.270,15m** e **E 581.248,59m** ; deste segue com azimute de $147^{\circ}15'53,41''$ por uma distância de 0,69m, até o ponto **P1532**, de coordenadas **N 9.717.269,57m** e **E 581.248,96m** ; deste segue com azimute de $148^{\circ}27'32,12''$ por uma distância de 1,21m, até o ponto **P1533**, de coordenadas **N 9.717.268,54m** e **E 581.249,59m** ; deste segue com azimute de $147^{\circ}59'04,66''$ por uma distância de 1,60m, até o ponto **P1534**, de coordenadas **N 9.717.267,19m** e **E 581.250,44m** ; deste segue com azimute de $146^{\circ}58'15,35''$ por uma distância de 1,76m, até o ponto **P1535**, de coordenadas **N 9.717.265,71m** e **E 581.251,39m** ; deste segue com azimute de $145^{\circ}16'05,86''$ por uma distância de 1,73m, até o ponto **P1536**, de coordenadas **N 9.717.264,29m** e **E 581.252,38m** ; deste segue com azimute de $142^{\circ}58'02,87''$ por uma distância de 1,69m, até o ponto **P1537**, de coordenadas **N 9.717.262,94m** e **E 581.253,40m** ; deste segue com azimute de $140^{\circ}12'44,93''$ por uma distância de 1,68m, até o ponto **P1538**, de coordenadas **N 9.717.261,65m** e **E 581.254,47m** ; deste segue com azimute de $137^{\circ}24'43,22''$ por uma distância de 1,66m, até o ponto **P1539**, de coordenadas **N 9.717.260,43m** e **E 581.255,60m** ; deste segue com azimute de $135^{\circ}28'02,56''$ por uma distância de 1,49m, até o ponto **P1540**, de coordenadas **N 9.717.259,37m** e **E 581.256,64m** ; deste segue com azimute de $134^{\circ}14'58,73''$ por uma distância de 1,12m, até o ponto **P1541**, de coordenadas **N 9.717.258,59m** e **E 581.257,44m** ; deste segue com azimute de $132^{\circ}58'49,57''$ por uma distância de 0,61m, até o ponto **P1542**, de coordenadas **N 9.717.258,17m** e **E 581.257,89m** ; deste segue com azimute de $121^{\circ}36'22,84''$ por uma distância de 0,23m, até o ponto **P1543**, de coordenadas **N 9.717.258,05m** e **E 581.258,08m** ; deste segue com azimute de $55^{\circ}21'24,14''$ por uma distância de 0,12m, até o ponto **P1544**, de coordenadas **N 9.717.258,12m** e **E 581.258,18m** ; deste segue com azimute de $47^{\circ}06'34,81''$ por uma distância de 0,19m, até o ponto **P1545**, de coordenadas **N 9.717.258,25m** e **E 581.258,32m** ; deste segue com azimute de $98^{\circ}24'07,53''$ por uma distância de 0,21m, até o ponto **P1546**, de coordenadas **N 9.717.258,22m** e **E 581.258,52m** ; deste segue com azimute de $147^{\circ}03'39,46''$ por uma distância de 0,51m, até o ponto **P1547**, de coordenadas **N 9.717.257,79m** e **E 581.258,80m** ; deste segue com azimute de $160^{\circ}02'04,98''$ por uma distância de 1,04m, até o ponto **P1548**, de coordenadas **N 9.717.256,82m** e **E 581.259,16m** ; deste segue com azimute de $161^{\circ}29'18,37''$ por uma distância de 1,38m, até o ponto **P1549**, de coordenadas **N 9.717.255,51m** e **E 581.259,60m** ; deste segue com azimute de $158^{\circ}23'32,32''$ por uma distância de 1,44m, até o ponto **P1550**, de coordenadas **N 9.717.254,17m** e **E 581.260,13m** ; deste segue com azimute de $152^{\circ}18'12,45''$ por uma distância de 1,29m, até o ponto **P1551**, de coordenadas **N 9.717.253,03m** e **E 581.260,73m** ; deste segue com azimute de $153^{\circ}12'57,22''$ por uma distância de 1,20m, até o ponto **P1552**, de coordenadas **N 9.717.251,95m** e **E 581.261,27m** ; deste segue com azimute de $164^{\circ}55'21,39''$ por uma distância de 1,25m, até o ponto **P1553**, de coordenadas **N 9.717.250,74m** e **E 581.261,59m** ; deste segue com azimute de $180^{\circ}20'14,40''$ por uma distância de 1,47m, até o ponto **P1554**, de coordenadas **N 9.717.249,27m** e **E 581.261,58m** ; deste segue com azimute de $191^{\circ}51'20,85''$ por uma distância de 1,52m, até o ponto **P1555**, de coordenadas **N 9.717.247,78m** e **E 581.261,27m** ; deste segue com azimute de $204^{\circ}48'07,36''$ por uma distância de 1,31m, até o ponto **P1556**, de coordenadas **N 9.717.246,60m** e **E 581.260,72m** ; deste segue com azimute de $226^{\circ}07'08,93''$ por uma distância de 0,98m, até o ponto **P1557**, de coordenadas **N 9.717.245,92m** e **E 581.260,02m** ; deste segue com azimute de $239^{\circ}10'15,37''$ por uma distância de 0,88m, até o ponto **P1558**, de coordenadas **N 9.717.245,47m** e **E 581.259,26m** ; deste segue com azimute de $227^{\circ}47'32,93''$ por uma distância de 0,92m, até o ponto **P1559**, de coordenadas **N 9.717.244,85m** e **E 581.258,58m** ; deste segue com azimute de $206^{\circ}10'26,56''$ por uma distância de 1,20m, até o ponto **P1560**, de coordenadas **N 9.717.243,77m** e **E 581.258,05m** ; deste segue com azimute de $198^{\circ}40'57,95''$ por uma distância de 1,49m, até o ponto **P1561**, de coordenadas **N 9.717.242,36m** e **E 581.257,58m** ; deste segue com azimute de $200^{\circ}31'14,67''$ por uma distância de 1,63m, até o ponto **P1562**, de coordenadas **N 9.717.240,83m** e **E 581.257,00m** ; deste segue com azimute de $208^{\circ}23'25,62''$ por uma distância de 1,65m, até o ponto **P1563**, de coordenadas **N 9.717.239,38m** e **E 581.256,22m** ; deste segue com azimute de $217^{\circ}42'47,47''$ por uma distância de 1,64m, até o ponto **P1564**, de coordenadas **N 9.717.238,08m** e **E 581.255,22m** ; deste segue com azimute de $227^{\circ}33'24,43''$ por uma distância de 1,63m, até o ponto **P1565**, de coordenadas **N 9.717.236,99m** e **E 581.254,02m** ; deste segue com azimute de $237^{\circ}19'05,44''$ por uma distância de 1,63m, até o ponto **P1566**, de coordenadas **N 9.717.236,11m** e **E 581.252,64m** ; deste segue com azimute de $243^{\circ}33'01,54''$ por uma distância de 1,66m, até o ponto **P1567**, de coordenadas **N 9.717.235,37m** e **E 581.251,16m** ; deste segue com azimute de $245^{\circ}29'52,37''$ por uma distância de 1,69m, até o ponto **P1568**, de coordenadas **N 9.717.234,66m** e **E 581.249,62m** ; deste segue com azimute de $242^{\circ}39'49,63''$ por uma distância de 1,78m, até o ponto **P1569**, de coordenadas **N 9.717.233,85m** e **E 581.248,04m** ; deste segue com azimute de $234^{\circ}30'51,31''$ por uma distância de 1,32m, até o ponto **P1570**, de coordenadas **N 9.717.233,08m** e **E 581.246,96m** ; deste segue com azimute de $153^{\circ}38'02,02''$ por uma distância de 23,67m, até o ponto **P1571**, de coordenadas **N 9.717.211,88m** e **E 581.257,47m** ; deste segue com azimute de $242^{\circ}29'43,91''$ por uma distância de 26,63m, até o ponto **P1572**, de



PREFEITURA DE SÃO LUÍS

SECRETARIA MUNICIPAL DE GOVERNO

MINUTA DE ANTEPROJETO DE LEI Nº _____ DE _____ DE 2019

coordenadas N 9.717.199,58m e E 581.233,85m ; deste segue com azimute de 173°07'15,59" por uma distância de 1,09m, até o ponto **P1573**, de coordenadas N 9.717.198,50m e E 581.233,98m ; deste segue com azimute de 177°32'08,79" por uma distância de 1,80m, até o ponto **P1574**, de coordenadas N 9.717.196,70m e E 581.234,06m ; deste segue com azimute de 177°25'25,68" por uma distância de 2,51m, até o ponto **P1575**, de coordenadas N 9.717.194,20m e E 581.234,17m ; deste segue com azimute de 174°47'55,89" por uma distância de 3,96m, até o ponto **P1576**, de coordenadas N 9.717.190,25m e E 581.234,53m ; deste segue com azimute de 172°33'08,31" por uma distância de 5,80m, até o ponto **P1577**, de coordenadas N 9.717.184,51m e E 581.235,28m ; deste segue com azimute de 170°55'04,02" por uma distância de 6,54m, até o ponto **P1578**, de coordenadas N 9.717.178,05m e E 581.236,32m ; deste segue com azimute de 168°43'36,09" por uma distância de 5,81m, até o ponto **P1579**, de coordenadas N 9.717.172,35m e E 581.237,45m ; deste segue com azimute de 164°03'39,82" por uma distância de 4,00m, até o ponto **P1580**, de coordenadas N 9.717.168,51m e E 581.238,55m ; deste segue com azimute de 155°53'59,67" por uma distância de 2,59m, até o ponto **P1581**, de coordenadas N 9.717.166,14m e E 581.239,61m ; deste segue com azimute de 147°06'38,53" por uma distância de 1,93m, até o ponto **P1582**, de coordenadas N 9.717.164,53m e E 581.240,65m ; deste segue com azimute de 144°46'49,27" por uma distância de 1,81m, até o ponto **P1583**, de coordenadas N 9.717.163,05m e E 581.241,70m ; deste segue com azimute de 145°52'06,13" por uma distância de 1,69m, até o ponto **P1584**, de coordenadas N 9.717.161,65m e E 581.242,65m ; deste segue com azimute de 149°24'26,34" por uma distância de 1,45m, até o ponto **P1585**, de coordenadas N 9.717.160,40m e E 581.243,38m ; deste segue com azimute de 156°39'45,40" por uma distância de 1,15m, até o ponto **P1586**, de coordenadas N 9.717.159,34m e E 581.243,84m ; deste segue com azimute de 163°04'11,20" por uma distância de 1,04m, até o ponto **P1587**, de coordenadas N 9.717.158,35m e E 581.244,14m ; deste segue com azimute de 163°31'03,08" por uma distância de 1,15m, até o ponto **P1588**, de coordenadas N 9.717.157,24m e E 581.244,47m ; deste segue com azimute de 160°01'06,76" por uma distância de 1,42m, até o ponto **P1589**, de coordenadas N 9.717.155,91m e E 581.244,95m ; deste segue com azimute de 157°53'12,42" por uma distância de 1,65m, até o ponto **P1590**, de coordenadas N 9.717.154,38m e E 581.245,58m ; deste segue com azimute de 157°06'48,09" por uma distância de 1,78m, até o ponto **P1591**, de coordenadas N 9.717.152,74m e E 581.246,27m ; deste segue com azimute de 156°39'45,16" por uma distância de 1,90m, até o ponto **P1592**, de coordenadas N 9.717.150,99m e E 581.247,02m ; deste segue com azimute de 154°33'26,21" por uma distância de 2,31m, até o ponto **P1593**, de coordenadas N 9.717.148,91m e E 581.248,01m ; deste segue com azimute de 151°50'39,91" por uma distância de 3,10m, até o ponto **P1594**, de coordenadas N 9.717.146,18m e E 581.249,47m ; deste segue com azimute de 149°44'39,20" por uma distância de 4,07m, até o ponto **P1595**, de coordenadas N 9.717.142,66m e E 581.251,53m ; deste segue com azimute de 148°29'44,49" por uma distância de 4,49m, até o ponto **P1596**, de coordenadas N 9.717.138,83m e E 581.253,88m ; deste segue com azimute de 147°25'49,04" por uma distância de 4,17m, até o ponto **P1597**, de coordenadas N 9.717.135,32m e E 581.256,12m ; deste segue com azimute de 145°09'01,35" por uma distância de 3,31m, até o ponto **P1598**, de coordenadas N 9.717.132,60m e E 581.258,01m ; deste segue com azimute de 137°28'57,80" por uma distância de 2,86m, até o ponto **P1599**, de coordenadas N 9.717.130,49m e E 581.259,95m ; deste segue com azimute de 126°09'58,35" por uma distância de 3,12m, até o ponto **P1600**, de coordenadas N 9.717.128,64m e E 581.262,47m ; deste segue com azimute de 117°52'07,44" por uma distância de 3,90m, até o ponto **P1601**, de coordenadas N 9.717.126,82m e E 581.265,92m ; deste segue com azimute de 113°05'52,81" por uma distância de 4,22m, até o ponto **P1602**, de coordenadas N 9.717.125,16m e E 581.269,80m ; deste segue com azimute de 108°57'06,10" por uma distância de 3,82m, até o ponto **P1603**, de coordenadas N 9.717.123,92m e E 581.273,42m ; deste segue com azimute de 103°36'40,16" por uma distância de 2,89m, até o ponto **P1604**, de coordenadas N 9.717.123,24m e E 581.276,22m ; deste segue com azimute de 100°00'51,60" por uma distância de 2,13m, até o ponto **P1605**, de coordenadas N 9.717.122,87m e E 581.278,32m ; deste segue com azimute de 104°05'45,54" por uma distância de 1,71m, até o ponto **P1606**, de coordenadas N 9.717.122,46m e E 581.279,97m ; deste segue com azimute de 117°41'25,51" por uma distância de 1,60m, até o ponto **P1607**, de coordenadas N 9.717.121,71m e E 581.281,39m ; deste segue com azimute de 132°56'26,59" por uma distância de 1,58m, até o ponto **P1608**, de coordenadas N 9.717.120,64m e E 581.282,55m ; deste segue com azimute de 148°51'20,73" por uma distância de 1,56m, até o ponto **P1609**, de coordenadas N 9.717.119,30m e E 581.283,35m ; deste segue com azimute de 164°46'26,87" por uma distância de 1,75m, até o ponto **P1610**, de coordenadas N 9.717.117,61m e E 581.283,81m ; deste segue com azimute de 170°58'36,69" por uma distância de 2,79m, até o ponto **P1611**, de coordenadas N 9.717.114,85m e E 581.284,25m ; deste segue com azimute de 170°02'46,76" por uma distância de 4,77m, até o ponto **P1612**, de coordenadas N 9.717.110,15m e E 581.285,08m ; deste segue com azimute de 168°10'34,29" por uma distância de 7,18m, até o ponto **P1613**, de coordenadas N 9.717.103,13m e E 581.286,55m ; deste segue com azimute de 167°07'43,28" por uma distância de 8,00m, até o ponto **P1614**, de coordenadas N 9.717.095,33m e E 581.288,33m ; deste segue com azimute de 166°09'18,82" por uma distância de



PREFEITURA DE SÃO LUÍS

SECRETARIA MUNICIPAL DE GOVERNO

MINUTA DE ANTEPROJETO DE LEI Nº _____ DE _____ DE 2019

6,71m, até o ponto **P1615**, de coordenadas **N 9.717.088,81m** e **E 581.289,94m** ; deste segue com azimute de $164^{\circ}11'56,44''$ por uma distância de 3,89m, até o ponto **P1616**, de coordenadas **N 9.717.085,07m** e **E 581.290,99m** ; deste segue com azimute de $160^{\circ}19'34,71''$ por uma distância de 1,72m, até o ponto **P1617**, de coordenadas **N 9.717.083,45m** e **E 581.291,57m** ; deste segue com azimute de $158^{\circ}15'45,05''$ por uma distância de 0,77m, até o ponto **P1618**, de coordenadas **N 9.717.082,74m** e **E 581.291,86m** ; deste segue com azimute de $171^{\circ}54'55,01''$ por uma distância de 0,83m, até o ponto **P1619**, de coordenadas **N 9.717.081,91m** e **E 581.291,98m** ; deste segue com azimute de $186^{\circ}08'55,40''$ por uma distância de 1,23m, até o ponto **P1620**, de coordenadas **N 9.717.080,69m** e **E 581.291,84m** ; deste segue com azimute de $196^{\circ}38'37,82''$ por uma distância de 1,80m, até o ponto **P1621**, de coordenadas **N 9.717.078,96m** e **E 581.291,33m** ; deste segue com azimute de $203^{\circ}33'26,87''$ por uma distância de 2,45m, até o ponto **P1622**, de coordenadas **N 9.717.076,72m** e **E 581.290,35m** ; deste segue com azimute de $207^{\circ}57'13,19''$ por uma distância de 2,77m, até o ponto **P1623**, de coordenadas **N 9.717.074,28m** e **E 581.289,05m** ; deste segue com azimute de $212^{\circ}16'52,13''$ por uma distância de 2,65m, até o ponto **P1624**, de coordenadas **N 9.717.072,04m** e **E 581.287,64m** ; deste segue com azimute de $217^{\circ}49'46,06''$ por uma distância de 2,24m, até o ponto **P1625**, de coordenadas **N 9.717.070,26m** e **E 581.286,26m** ; deste segue com azimute de $220^{\circ}19'36,09''$ por uma distância de 2,07m, até o ponto **P1626**, de coordenadas **N 9.717.068,68m** e **E 581.284,92m** ; deste segue com azimute de $216^{\circ}53'24,35''$ por uma distância de 2,24m, até o ponto **P1627**, de coordenadas **N 9.717.066,89m** e **E 581.283,57m** ; deste segue com azimute de $211^{\circ}00'34,38''$ por uma distância de 2,67m, até o ponto **P1628**, de coordenadas **N 9.717.064,60m** e **E 581.282,20m** ; deste segue com azimute de $207^{\circ}52'56,66''$ por uma distância de 2,88m, até o ponto **P1629**, de coordenadas **N 9.717.062,05m** e **E 581.280,85m** ; deste segue com azimute de $206^{\circ}57'59,12''$ por uma distância de 2,72m, até o ponto **P1630**, de coordenadas **N 9.717.059,63m** e **E 581.279,62m** ; deste segue com azimute de $207^{\circ}43'54,71''$ por uma distância de 2,27m, até o ponto **P1631**, de coordenadas **N 9.717.057,62m** e **E 581.278,56m** ; deste segue com azimute de $208^{\circ}39'48,60''$ por uma distância de 1,92m, até o ponto **P1632**, de coordenadas **N 9.717.055,94m** e **E 581.277,64m** ; deste segue com azimute de $208^{\circ}55'11,10''$ por uma distância de 1,73m, até o ponto **P1633**, de coordenadas **N 9.717.054,42m** e **E 581.276,80m** ; deste segue com azimute de $207^{\circ}52'40,31''$ por uma distância de 1,69m, até o ponto **P1634**, de coordenadas **N 9.717.052,93m** e **E 581.276,01m** ; deste segue com azimute de $204^{\circ}10'03,34''$ por uma distância de 1,66m, até o ponto **P1635**, de coordenadas **N 9.717.051,41m** e **E 581.275,33m** ; deste segue com azimute de $197^{\circ}17'43,09''$ por uma distância de 1,64m, até o ponto **P1636**, de coordenadas **N 9.717.049,85m** e **E 581.274,84m** ; deste segue com azimute de $188^{\circ}37'38,69''$ por uma distância de 1,68m, até o ponto **P1637**, de coordenadas **N 9.717.048,19m** e **E 581.274,59m** ; deste segue com azimute de $184^{\circ}17'06,27''$ por uma distância de 1,88m, até o ponto **P1638**, de coordenadas **N 9.717.046,31m** e **E 581.274,45m** ; deste segue com azimute de $185^{\circ}00'01,03''$ por uma distância de 2,26m, até o ponto **P1639**, de coordenadas **N 9.717.044,06m** e **E 581.274,26m** ; deste segue com azimute de $188^{\circ}21'22,53''$ por uma distância de 2,89m, até o ponto **P1640**, de coordenadas **N 9.717.041,21m** e **E 581.273,84m** ; deste segue com azimute de $191^{\circ}15'50,83''$ por uma distância de 2,53m, até o ponto **P1641**, de coordenadas **N 9.717.038,73m** e **E 581.273,34m** ; deste segue com azimute de $149^{\circ}38'11,76''$ por uma distância de 73,01m, até o ponto **P1642**, de coordenadas **N 9.716.975,73m** e **E 581.310,25m** ; deste segue com azimute de $248^{\circ}18'41,78''$ por uma distância de 77,79m, até o ponto **P1643**, de coordenadas **N 9.716.946,98m** e **E 581.237,96m** ; deste segue com azimute de $205^{\circ}43'15,70''$ por uma distância de 1,06m, até o ponto **P1644**, de coordenadas **N 9.716.946,02m** e **E 581.237,50m** ; deste segue com azimute de $209^{\circ}44'11,80''$ por uma distância de 1,71m, até o ponto **P1645**, de coordenadas **N 9.716.944,54m** e **E 581.236,65m** ; deste segue com azimute de $209^{\circ}07'03,54''$ por uma distância de 1,71m, até o ponto **P1646**, de coordenadas **N 9.716.943,05m** e **E 581.235,82m** ; deste segue com azimute de $199^{\circ}48'23,19''$ por uma distância de 1,84m, até o ponto **P1647**, de coordenadas **N 9.716.941,32m** e **E 581.235,20m** ; deste segue com azimute de $179^{\circ}46'03,07''$ por uma distância de 2,94m, até o ponto **P1648**, de coordenadas **N 9.716.938,38m** e **E 581.235,21m** ; deste segue com azimute de $167^{\circ}57'42,51''$ por uma distância de 5,43m, até o ponto **P1649**, de coordenadas **N 9.716.933,06m** e **E 581.236,35m** ; deste segue com azimute de $163^{\circ}15'26,11''$ por uma distância de 8,65m, até o ponto **P1650**, de coordenadas **N 9.716.924,78m** e **E 581.238,84m** ; deste segue com azimute de $162^{\circ}09'14,42''$ por uma distância de 10,09m, até o ponto **P1651**, de coordenadas **N 9.716.915,17m** e **E 581.241,93m** ; deste segue com azimute de $162^{\circ}52'34,09''$ por uma distância de 9,13m, até o ponto **P1652**, de coordenadas **N 9.716.906,45m** e **E 581.244,62m** ; deste segue com azimute de $166^{\circ}07'55,00''$ por uma distância de 6,33m, até o ponto **P1653**, de coordenadas **N 9.716.900,30m** e **E 581.246,14m** ; deste segue com azimute de $172^{\circ}00'14,67''$ por uma distância de 2,92m, até o ponto **P1654**, de coordenadas **N 9.716.897,42m** e **E 581.246,54m** ; deste segue com azimute de $154^{\circ}04'23,89''$ por uma distância de 11,61m, até o ponto **P1655**, de coordenadas **N 9.716.886,97m** e **E 581.251,62m** ; deste segue com azimute de $226^{\circ}33'31,49''$ por uma distância de 4,54m, até o ponto **P1656**, de coordenadas **N 9.716.883,85m** e **E 581.248,32m** ; deste segue com azimute de $156^{\circ}00'25,96''$ por uma distância de 0,60m, até o ponto **P1657**, de coordenadas **N 9.716.883,31m** e **E 581.248,56m** ; deste segue com



PREFEITURA DE SÃO LUÍS

SECRETARIA MUNICIPAL DE GOVERNO

MINUTA DE ANTEPROJETO DE LEI Nº _____ DE _____ DE 2019

azimute de 156°14'30,81" por uma distância de 1,76m, até o ponto **P1658**, de coordenadas **N 9.716.881,70m** e **E 581.249,27m** ; deste segue com azimute de 156°21'49,82" por uma distância de 1,77m, até o ponto **P1659**, de coordenadas **N 9.716.880,08m** e **E 581.249,98m** ; deste segue com azimute de 155°39'36,50" por uma distância de 1,77m, até o ponto **P1660**, de coordenadas **N 9.716.878,46m** e **E 581.250,71m** ; deste segue com azimute de 153°39'25,68" por uma distância de 1,77m, até o ponto **P1661**, de coordenadas **N 9.716.876,88m** e **E 581.251,50m** ; deste segue com azimute de 148°15'26,57" por uma distância de 1,72m, até o ponto **P1662**, de coordenadas **N 9.716.875,42m** e **E 581.252,40m** ; deste segue com azimute de 138°18'34,84" por uma distância de 1,66m, até o ponto **P1663**, de coordenadas **N 9.716.874,18m** e **E 581.253,50m** ; deste segue com azimute de 124°27'20,45" por uma distância de 1,63m, até o ponto **P1664**, de coordenadas **N 9.716.873,26m** e **E 581.254,85m** ; deste segue com azimute de 111°18'12,04" por uma distância de 1,65m, até o ponto **P1665**, de coordenadas **N 9.716.872,66m** e **E 581.256,38m** ; deste segue com azimute de 99°37'19,21" por uma distância de 1,39m, até o ponto **P1666**, de coordenadas **N 9.716.872,43m** e **E 581.257,76m** ; deste segue com azimute de 26°15'37,23" por uma distância de 59,85m, até o ponto **P1667**, de coordenadas **N 9.716.926,10m** e **E 581.284,24m** ; deste segue com azimute de 116°50'51,45" por uma distância de 59,03m, até o ponto **P1668**, de coordenadas **N 9.716.899,44m** e **E 581.336,91m** ; deste segue com azimute de 213°10'05,67" por uma distância de 23,17m, até o ponto **P1669**, de coordenadas **N 9.716.880,04m** e **E 581.324,23m** ; deste segue com azimute de 118°36'38,38" por uma distância de 10,51m, até o ponto **P1670**, de coordenadas **N 9.716.875,01m** e **E 581.333,45m** ; deste segue com azimute de 71°32'51,07" por uma distância de 0,80m, até o ponto **P1671**, de coordenadas **N 9.716.875,26m** e **E 581.334,21m** ; deste segue com azimute de 75°06'14,31" por uma distância de 2,99m, até o ponto **P1672**, de coordenadas **N 9.716.876,03m** e **E 581.337,10m** ; deste segue com azimute de 74°19'37,18" por uma distância de 1,84m, até o ponto **P1673**, de coordenadas **N 9.716.876,53m** e **E 581.338,88m** ; deste segue com azimute de 69°57'42,23" por uma distância de 0,96m, até o ponto **P1674**, de coordenadas **N 9.716.876,85m** e **E 581.339,78m** ; deste segue com azimute de 60°45'56,72" por uma distância de 0,52m, até o ponto **P1675**, de coordenadas **N 9.716.877,11m** e **E 581.340,23m** ; deste segue com azimute de 58°28'52,16" por uma distância de 0,56m, até o ponto **P1676**, de coordenadas **N 9.716.877,40m** e **E 581.340,70m** ; deste segue com azimute de 65°30'07,48" por uma distância de 1,30m, até o ponto **P1677**, de coordenadas **N 9.716.877,94m** e **E 581.341,89m** ; deste segue com azimute de 68°48'23,79" por uma distância de 2,82m, até o ponto **P1678**, de coordenadas **N 9.716.878,96m** e **E 581.344,52m** ; deste segue com azimute de 70°27'59,20" por uma distância de 4,73m, até o ponto **P1679**, de coordenadas **N 9.716.880,54m** e **E 581.348,97m** ; deste segue com azimute de 72°49'50,91" por uma distância de 5,44m, até o ponto **P1680**, de coordenadas **N 9.716.882,15m** e **E 581.354,17m** ; deste segue com azimute de 78°08'20,56" por uma distância de 4,60m, até o ponto **P1681**, de coordenadas **N 9.716.883,09m** e **E 581.358,68m** ; deste segue com azimute de 94°21'54,80" por uma distância de 2,74m, até o ponto **P1682**, de coordenadas **N 9.716.882,88m** e **E 581.361,41m** ; deste segue com azimute de 129°02'32,81" por uma distância de 1,74m, até o ponto **P1683**, de coordenadas **N 9.716.881,79m** e **E 581.362,76m** ; deste segue com azimute de 155°02'31,04" por uma distância de 1,67m, até o ponto **P1684**, de coordenadas **N 9.716.880,27m** e **E 581.363,47m** ; deste segue com azimute de 156°13'11,64" por uma distância de 1,70m, até o ponto **P1685**, de coordenadas **N 9.716.878,71m** e **E 581.364,15m** ; deste segue com azimute de 152°14'27,82" por uma distância de 1,70m, até o ponto **P1686**, de coordenadas **N 9.716.877,21m** e **E 581.364,95m** ; deste segue com azimute de 147°55'09,96" por uma distância de 1,70m, até o ponto **P1687**, de coordenadas **N 9.716.875,76m** e **E 581.365,85m** ; deste segue com azimute de 143°41'20,86" por uma distância de 1,71m, até o ponto **P1688**, de coordenadas **N 9.716.874,39m** e **E 581.366,86m** ; deste segue com azimute de 141°22'15,93" por uma distância de 1,71m, até o ponto **P1689**, de coordenadas **N 9.716.873,05m** e **E 581.367,93m** ; deste segue com azimute de 141°23'53,98" por uma distância de 1,72m, até o ponto **P1690**, de coordenadas **N 9.716.871,71m** e **E 581.369,01m** ; deste segue com azimute de 143°25'46,72" por uma distância de 1,73m, até o ponto **P1691**, de coordenadas **N 9.716.870,32m** e **E 581.370,03m** ; deste segue com azimute de 146°11'33,89" por uma distância de 1,73m, até o ponto **P1692**, de coordenadas **N 9.716.868,88m** e **E 581.371,00m** ; deste segue com azimute de 149°21'33,62" por uma distância de 1,74m, até o ponto **P1693**, de coordenadas **N 9.716.867,38m** e **E 581.371,89m** ; deste segue com azimute de 152°34'11,09" por uma distância de 1,76m, até o ponto **P1694**, de coordenadas **N 9.716.865,82m** e **E 581.372,70m** ; deste segue com azimute de 154°28'46,88" por uma distância de 1,78m, até o ponto **P1695**, de coordenadas **N 9.716.864,21m** e **E 581.373,46m** ; deste segue com azimute de 154°48'06,08" por uma distância de 1,80m, até o ponto **P1696**, de coordenadas **N 9.716.862,58m** e **E 581.374,23m** ; deste segue com azimute de 152°57'55,55" por uma distância de 1,83m, até o ponto **P1697**, de coordenadas **N 9.716.860,95m** e **E 581.375,06m** ; deste segue com azimute de 146°58'29,09" por uma distância de 1,96m, até o ponto **P1698**, de coordenadas **N 9.716.859,30m** e **E 581.376,13m** ; deste segue com azimute de 138°04'49,10" por uma distância de 1,35m, até o ponto **P1699**, de coordenadas **N 9.716.858,30m** e **E 581.377,04m** ; deste segue com azimute de 88°16'25,20" por uma distância de 30,87m, até o ponto **P1700**, de coordenadas **N**



PREFEITURA DE SÃO LUÍS

SECRETARIA MUNICIPAL DE GOVERNO

MINUTA DE ANTEPROJETO DE LEI Nº _____ DE _____ DE 2019

9.716.859,23m e E 581.407,89m ; deste segue com azimute de 106°48'42,77" por uma distância de 10,54m, até o ponto **P1701**, de coordenadas N 9.716.856,18m e E 581.417,98m ; deste segue com azimute de 87°03'16,32" por uma distância de 2,05m, até o ponto **P1702**, de coordenadas N 9.716.856,29m e E 581.420,03m ; deste segue com azimute de 88°45'34,63" por uma distância de 7,68m, até o ponto **P1703**, de coordenadas N 9.716.856,45m e E 581.427,70m ; deste segue com azimute de 91°59'13,67" por uma distância de 5,70m, até o ponto **P1704**, de coordenadas N 9.716.856,25m e E 581.433,40m ; deste segue com azimute de 96°00'29,58" por uma distância de 3,97m, até o ponto **P1705**, de coordenadas N 9.716.855,84m e E 581.437,35m ; deste segue com azimute de 98°33'35,94" por uma distância de 2,85m, até o ponto **P1706**, de coordenadas N 9.716.855,42m e E 581.440,16m ; deste segue com azimute de 97°09'11,61" por uma distância de 1,87m, até o ponto **P1707**, de coordenadas N 9.716.855,18m e E 581.442,01m ; deste segue com azimute de 38°17'25,11" por uma distância de 9,30m, até o ponto **P1708**, de coordenadas N 9.716.862,48m e E 581.447,78m ; deste segue com azimute de 319°25'15,61" por uma distância de 59,64m, até o ponto **P1709**, de coordenadas N 9.716.907,78m e E 581.408,98m ; deste segue com azimute de 51°42'56,52" por uma distância de 90,43m, até o ponto **P1710**, de coordenadas N 9.716.963,81m e E 581.479,96m ; deste segue com azimute de 321°10'11,96" por uma distância de 11,41m, até o ponto **P1711**, de coordenadas N 9.716.972,70m e E 581.472,81m ; deste segue com azimute de 48°48'52,16" por uma distância de 39,17m, até o ponto **P1712**, de coordenadas N 9.716.998,49m e E 581.502,29m ; deste segue com azimute de 135°14'16,46" por uma distância de 36,78m, até o ponto **P1713**, de coordenadas N 9.716.972,37m e E 581.528,19m ; deste segue com azimute de 54°36'15,38" por uma distância de 30,31m, até o ponto **P1714**, de coordenadas N 9.716.989,93m e E 581.552,90m ; deste segue com azimute de 137°26'11,73" por uma distância de 14,42m, até o ponto **P1715**, de coordenadas N 9.716.979,31m e E 581.562,65m ; deste segue com azimute de 46°11'58,33" por uma distância de 21,92m, até o ponto **P1716**, de coordenadas N 9.716.994,48m e E 581.578,47m ; deste segue com azimute de 321°34'54,83" por uma distância de 68,19m, até o ponto **P1717**, de coordenadas N 9.717.047,91m e E 581.536,10m ; deste segue com azimute de 45°51'37,62" por uma distância de 51,04m, até o ponto **P1718**, de coordenadas N 9.717.083,45m e E 581.572,73m ; deste segue com azimute de 141°20'24,76" por uma distância de 11,10m, até o ponto **P1719**, de coordenadas N 9.717.074,78m e E 581.579,67m ; deste segue com azimute de 221°23'31,53" por uma distância de 17,05m, até o ponto **P1720**, de coordenadas N 9.717.062,00m e E 581.568,39m ; deste segue com azimute de 130°28'25,53" por uma distância de 89,74m, até o ponto **P1721**, de coordenadas N 9.717.003,74m e E 581.636,66m ; deste segue com azimute de 123°04'59,35" por uma distância de 2,02m, até o ponto **P1722**, de coordenadas N 9.717.002,64m e E 581.638,36m ; deste segue com azimute de 129°07'09,92" por uma distância de 3,30m, até o ponto **P1723**, de coordenadas N 9.717.000,56m e E 581.640,92m ; deste segue com azimute de 21°27'19,70" por uma distância de 23,05m, até o ponto **P1724**, de coordenadas N 9.717.022,01m e E 581.649,35m ; deste segue com azimute de 116°50'36,73" por uma distância de 36,45m, até o ponto **P1725**, de coordenadas N 9.717.005,55m e E 581.681,87m ; deste segue com azimute de 69°50'23,29" por uma distância de 1,89m, até o ponto **P1726**, de coordenadas N 9.717.006,20m e E 581.683,64m ; deste segue com azimute de 74°52'37,38" por uma distância de 2,72m, até o ponto **P1727**, de coordenadas N 9.717.006,91m e E 581.686,27m ; deste segue com azimute de 25°22'06,30" por uma distância de 47,89m, até o ponto **P1728**, de coordenadas N 9.717.050,18m e E 581.706,79m ; deste segue com azimute de 112°41'00,27" por uma distância de 37,94m, até o ponto **P1729**, de coordenadas N 9.717.035,55m e E 581.741,79m ; deste segue com azimute de 128°30'46,34" por uma distância de 15,10m, até o ponto **P1730**, de coordenadas N 9.717.026,15m e E 581.753,61m ; deste segue com azimute de 145°21'00,39" por uma distância de 17,45m, até o ponto **P1731**, de coordenadas N 9.717.011,79m e E 581.763,53m ; deste segue com azimute de 145°02'39,33" por uma distância de 13,27m, até o ponto **P1732**, de coordenadas N 9.717.000,92m e E 581.771,13m ; deste segue com azimute de 92°06'32,01" por uma distância de 69,53m, até o ponto **P1733**, de coordenadas N 9.716.998,36m e E 581.840,61m ; deste segue com azimute de 119°08'48,33" por uma distância de 0,42m, até o ponto **P1734**, de coordenadas N 9.716.998,16m e E 581.840,98m ; deste segue com azimute de 120°07'18,00" por uma distância de 4,97m, até o ponto **P1735**, de coordenadas N 9.716.995,66m e E 581.845,28m ; deste segue com azimute de 120°10'00,62" por uma distância de 5,56m, até o ponto **P1736**, de coordenadas N 9.716.992,87m e E 581.850,09m ; deste segue com azimute de 119°26'41,20" por uma distância de 5,01m, até o ponto **P1737**, de coordenadas N 9.716.990,40m e E 581.854,45m ; deste segue com azimute de 117°25'36,01" por uma distância de 3,61m, até o ponto **P1738**, de coordenadas N 9.716.988,74m e E 581.857,66m ; deste segue com azimute de 114°30'46,55" por uma distância de 2,49m, até o ponto **P1739**, de coordenadas N 9.716.987,71m e E 581.859,92m ; deste segue com azimute de 112°23'25,59" por uma distância de 1,92m, até o ponto **P1740**, de coordenadas N 9.716.986,98m e E 581.861,70m ; deste segue com azimute de 112°55'58,10" por uma distância de 1,81m, até o ponto **P1741**, de coordenadas N 9.716.986,27m e E 581.863,37m ; deste segue com azimute de 114°00'31,76" por uma distância de 1,80m, até o ponto **P1742**, de coordenadas N 9.716.985,54m e E 581.865,01m ; deste segue com azimute de 114°52'59,82" por



PREFEITURA DE SÃO LUÍS

SECRETARIA MUNICIPAL DE GOVERNO

MINUTA DE ANTEPROJETO DE LEI Nº _____ DE _____ DE 2019

uma distância de 1,78m, até o ponto **P1743**, de coordenadas **N 9.716.984,79m** e **E 581.866,62m** ; deste segue com azimute de $115^{\circ}39'02,87''$ por uma distância de 1,76m, até o ponto **P1744**, de coordenadas **N 9.716.984,03m** e **E 581.868,22m** ; deste segue com azimute de $116^{\circ}43'16,67''$ por uma distância de 1,75m, até o ponto **P1745**, de coordenadas **N 9.716.983,24m** e **E 581.869,78m** ; deste segue com azimute de $118^{\circ}12'44,67''$ por uma distância de 1,73m, até o ponto **P1746**, de coordenadas **N 9.716.982,42m** e **E 581.871,30m** ; deste segue com azimute de $119^{\circ}58'32,54''$ por uma distância de 1,70m, até o ponto **P1747**, de coordenadas **N 9.716.981,57m** e **E 581.872,78m** ; deste segue com azimute de $121^{\circ}22'11,77''$ por uma distância de 1,66m, até o ponto **P1748**, de coordenadas **N 9.716.980,71m** e **E 581.874,19m** ; deste segue com azimute de $122^{\circ}14'48,10''$ por uma distância de 1,59m, até o ponto **P1749**, de coordenadas **N 9.716.979,86m** e **E 581.875,54m** ; deste segue com azimute de $122^{\circ}37'41,65''$ por uma distância de 1,50m, até o ponto **P1750**, de coordenadas **N 9.716.979,05m** e **E 581.876,80m** ; deste segue com azimute de $122^{\circ}38'48,19''$ por uma distância de 1,42m, até o ponto **P1751**, de coordenadas **N 9.716.978,28m** e **E 581.878,00m** ; deste segue com azimute de $122^{\circ}17'45,86''$ por uma distância de 1,37m, até o ponto **P1752**, de coordenadas **N 9.716.977,55m** e **E 581.879,15m** ; deste segue com azimute de $121^{\circ}42'18,95''$ por uma distância de 1,33m, até o ponto **P1753**, de coordenadas **N 9.716.976,85m** e **E 581.880,29m** ; deste segue com azimute de $121^{\circ}32'02,79''$ por uma distância de 1,33m, até o ponto **P1754**, de coordenadas **N 9.716.976,16m** e **E 581.881,42m** ; deste segue com azimute de $121^{\circ}57'08,87''$ por uma distância de 1,36m, até o ponto **P1755**, de coordenadas **N 9.716.975,44m** e **E 581.882,58m** ; deste segue com azimute de $122^{\circ}40'37,99''$ por uma distância de 1,43m, até o ponto **P1756**, de coordenadas **N 9.716.974,66m** e **E 581.883,78m** ; deste segue com azimute de $122^{\circ}50'05,97''$ por uma distância de 1,53m, até o ponto **P1757**, de coordenadas **N 9.716.973,83m** e **E 581.885,07m** ; deste segue com azimute de $122^{\circ}20'13,85''$ por uma distância de 1,66m, até o ponto **P1758**, de coordenadas **N 9.716.972,95m** e **E 581.886,47m** ; deste segue com azimute de $121^{\circ}37'40,45''$ por uma distância de 1,79m, até o ponto **P1759**, de coordenadas **N 9.716.972,00m** e **E 581.888,00m** ; deste segue com azimute de $121^{\circ}49'24,23''$ por uma distância de 1,84m, até o ponto **P1760**, de coordenadas **N 9.716.971,03m** e **E 581.889,57m** ; deste segue com azimute de $123^{\circ}10'47,93''$ por uma distância de 1,78m, até o ponto **P1761**, de coordenadas **N 9.716.970,06m** e **E 581.891,06m** ; deste segue com azimute de $125^{\circ}33'11,76''$ por uma distância de 1,69m, até o ponto **P1762**, de coordenadas **N 9.716.969,07m** e **E 581.892,43m** ; deste segue com azimute de $126^{\circ}49'53,42''$ por uma distância de 1,82m, até o ponto **P1763**, de coordenadas **N 9.716.967,98m** e **E 581.893,89m** ; deste segue com azimute de $126^{\circ}23'16,79''$ por uma distância de 2,26m, até o ponto **P1764**, de coordenadas **N 9.716.966,64m** e **E 581.895,71m** ; deste segue com azimute de $125^{\circ}23'23,59''$ por uma distância de 2,86m, até o ponto **P1765**, de coordenadas **N 9.716.964,99m** e **E 581.898,04m** ; deste segue com azimute de $125^{\circ}08'56,90''$ por uma distância de 3,07m, até o ponto **P1766**, de coordenadas **N 9.716.963,22m** e **E 581.900,55m** ; deste segue com azimute de $125^{\circ}42'29,80''$ por uma distância de 2,77m, até o ponto **P1767**, de coordenadas **N 9.716.961,60m** e **E 581.902,81m** ; deste segue com azimute de $127^{\circ}25'55,60''$ por uma distância de 2,09m, até o ponto **P1768**, de coordenadas **N 9.716.960,32m** e **E 581.904,47m** ; deste segue com azimute de $129^{\circ}51'16,20''$ por uma distância de 1,59m, até o ponto **P1769**, de coordenadas **N 9.716.959,31m** e **E 581.905,69m** ; deste segue com azimute de $131^{\circ}41'02,72''$ por uma distância de 1,38m, até o ponto **P1770**, de coordenadas **N 9.716.958,39m** e **E 581.906,72m** ; deste segue com azimute de $132^{\circ}42'16,56''$ por uma distância de 1,42m, até o ponto **P1771**, de coordenadas **N 9.716.957,43m** e **E 581.907,76m** ; deste segue com azimute de $137^{\circ}09'10,12''$ por uma distância de 1,47m, até o ponto **P1772**, de coordenadas **N 9.716.956,35m** e **E 581.908,76m** ; deste segue com azimute de $146^{\circ}03'15,92''$ por uma distância de 1,50m, até o ponto **P1773**, de coordenadas **N 9.716.955,10m** e **E 581.909,60m** ; deste segue com azimute de $156^{\circ}41'27,18''$ por uma distância de 1,56m, até o ponto **P1774**, de coordenadas **N 9.716.953,67m** e **E 581.910,22m** ; deste segue com azimute de $159^{\circ}30'56,89''$ por uma distância de 1,61m, até o ponto **P1775**, de coordenadas **N 9.716.952,16m** e **E 581.910,78m** ; deste segue com azimute de $152^{\circ}52'43,79''$ por uma distância de 1,59m, até o ponto **P1776**, de coordenadas **N 9.716.950,75m** e **E 581.911,51m** ; deste segue com azimute de $141^{\circ}22'47,98''$ por uma distância de 1,73m, até o ponto **P1777**, de coordenadas **N 9.716.949,40m** e **E 581.912,58m** ; deste segue com azimute de $143^{\circ}25'53,92''$ por uma distância de 2,51m, até o ponto **P1778**, de coordenadas **N 9.716.947,39m** e **E 581.914,08m** ; deste segue com azimute de $151^{\circ}33'25,81''$ por uma distância de 4,08m, até o ponto **P1779**, de coordenadas **N 9.716.943,80m** e **E 581.916,02m** ; deste segue com azimute de $157^{\circ}25'14,39''$ por uma distância de 6,11m, até o ponto **P1780**, de coordenadas **N 9.716.938,15m** e **E 581.918,37m** ; deste segue com azimute de $159^{\circ}47'45,05''$ por uma distância de 6,86m, até o ponto **P1781**, de coordenadas **N 9.716.931,71m** e **E 581.920,74m** ; deste segue com azimute de $160^{\circ}47'51,66''$ por uma distância de 5,87m, até o ponto **P1782**, de coordenadas **N 9.716.926,17m** e **E 581.922,67m** ; deste segue com azimute de $160^{\circ}18'06,66''$ por uma distância de 3,60m, até o ponto **P1783**, de coordenadas **N 9.716.922,78m** e **E 581.923,88m** ; deste segue com azimute de $151^{\circ}12'19,23''$ por uma distância de 2,02m, até o ponto **P1784**, de coordenadas **N 9.716.921,01m** e **E 581.924,86m** ; deste segue com azimute de $128^{\circ}56'04,20''$ por uma distância de 1,80m, até o ponto **P1785**, de coordenadas **N 9.716.919,88m** e **E 581.926,25m** ; deste segue com



PREFEITURA DE SÃO LUÍS

SECRETARIA MUNICIPAL DE GOVERNO

MINUTA DE ANTEPROJETO DE LEI Nº _____ DE _____ DE 2019

azimute de 121°29'14,69" por uma distância de 2,71m, até o ponto **P1786**, de coordenadas **N 9.716.918,47m** e **E 581.928,56m** ; deste segue com azimute de 129°11'40,22" por uma distância de 3,85m, até o ponto **P1787**, de coordenadas **N 9.716.916,03m** e **E 581.931,55m** ; deste segue com azimute de 141°52'14,53" por uma distância de 5,27m, até o ponto **P1788**, de coordenadas **N 9.716.911,88m** e **E 581.934,80m** ; deste segue com azimute de 152°55'28,68" por uma distância de 6,91m, até o ponto **P1789**, de coordenadas **N 9.716.905,73m** e **E 581.937,95m** ; deste segue com azimute de 157°58'23,01" por uma distância de 0,77m, até o ponto **P1790**, de coordenadas **N 9.716.905,01m** e **E 581.938,24m** ; deste segue com azimute de 123°01'35,05" por uma distância de 38,57m, até o ponto **P1791**, de coordenadas **N 9.716.883,99m** e **E 581.970,58m** ; deste segue com azimute de 177°52'10,64" por uma distância de 44,18m, até o ponto **P1792**, de coordenadas **N 9.716.839,84m** e **E 581.972,22m** ; deste segue com azimute de 148°45'10,00" por uma distância de 43,96m, até o ponto **P1793**, de coordenadas **N 9.716.802,26m** e **E 581.995,02m** ; deste segue com azimute de 160°50'25,50" por uma distância de 63,36m, até o ponto **P1794**, de coordenadas **N 9.716.742,41m** e **E 582.015,82m** ; deste segue com azimute de 117°27'38,05" por uma distância de 60,43m, até o ponto **P1795**, de coordenadas **N 9.716.714,54m** e **E 582.069,44m** ; deste segue com azimute de 23°19'03,50" por uma distância de 26,67m, até o ponto **P1796**, de coordenadas **N 9.716.739,03m** e **E 582.080,00m** ; deste segue com azimute de 127°20'03,96" por uma distância de 15,66m, até o ponto **P1797**, de coordenadas **N 9.716.729,53m** e **E 582.092,45m** ; deste segue com azimute de 212°58'50,56" por uma distância de 23,66m, até o ponto **P1798**, de coordenadas **N 9.716.709,69m** e **E 582.079,57m** ; deste segue com azimute de 121°06'55,26" por uma distância de 95,80m, até o ponto **P1799**, de coordenadas **N 9.716.660,18m** e **E 582.161,59m** ; deste segue com azimute de 215°43'51,55" por uma distância de 84,95m, até o ponto **P1800**, de coordenadas **N 9.716.591,22m** e **E 582.111,99m** ; deste segue com azimute de 145°06'13,70" por uma distância de 18,83m, até o ponto **P1801**, de coordenadas **N 9.716.575,78m** e **E 582.122,76m** ; deste segue com azimute de 148°47'50,04" por uma distância de 56,30m, até o ponto **P1802**, de coordenadas **N 9.716.527,62m** e **E 582.151,93m** ; deste segue com azimute de 157°27'55,41" por uma distância de 42,47m, até o ponto **P1803**, de coordenadas **N 9.716.488,39m** e **E 582.168,20m** ; deste segue com azimute de 168°09'18,84" por uma distância de 29,75m, até o ponto **P1804**, de coordenadas **N 9.716.459,28m** e **E 582.174,31m** ; deste segue com azimute de 176°30'11,14" por uma distância de 19,40m, até o ponto **P1805**, de coordenadas **N 9.716.439,92m** e **E 582.175,49m** ; deste segue com azimute de 176°33'49,55" por uma distância de 10,46m, até o ponto **P1806**, de coordenadas **N 9.716.429,48m** e **E 582.176,12m** ; deste segue com azimute de 167°47'15,13" por uma distância de 4,30m, até o ponto **P1807**, de coordenadas **N 9.716.425,27m** e **E 582.177,03m** ; deste segue com azimute de 134°24'55,90" por uma distância de 1,61m, até o ponto **P1808**, de coordenadas **N 9.716.424,14m** e **E 582.178,18m** ; deste segue com azimute de 116°02'36,38" por uma distância de 1,51m, até o ponto **P1809**, de coordenadas **N 9.716.423,48m** e **E 582.179,53m** ; deste segue com azimute de 112°19'58,24" por uma distância de 1,63m, até o ponto **P1810**, de coordenadas **N 9.716.422,86m** e **E 582.181,04m** ; deste segue com azimute de 105°48'26,81" por uma distância de 1,67m, até o ponto **P1811**, de coordenadas **N 9.716.422,41m** e **E 582.182,65m** ; deste segue com azimute de 96°48'37,76" por uma distância de 1,68m, até o ponto **P1812**, de coordenadas **N 9.716.422,21m** e **E 582.184,31m** ; deste segue com azimute de 88°31'27,64" por uma distância de 1,70m, até o ponto **P1813**, de coordenadas **N 9.716.422,25m** e **E 582.186,01m** ; deste segue com azimute de 81°45'29,04" por uma distância de 1,72m, até o ponto **P1814**, de coordenadas **N 9.716.422,50m** e **E 582.187,70m** ; deste segue com azimute de 76°18'12,74" por uma distância de 1,73m, até o ponto **P1815**, de coordenadas **N 9.716.422,91m** e **E 582.189,38m** ; deste segue com azimute de 71°55'07,76" por uma distância de 1,73m, até o ponto **P1816**, de coordenadas **N 9.716.423,44m** e **E 582.191,03m** ; deste segue com azimute de 68°28'32,28" por uma distância de 1,72m, até o ponto **P1817**, de coordenadas **N 9.716.424,07m** e **E 582.192,63m** ; deste segue com azimute de 65°33'31,09" por uma distância de 1,69m, até o ponto **P1818**, de coordenadas **N 9.716.424,77m** e **E 582.194,17m** ; deste segue com azimute de 61°49'10,18" por uma distância de 1,67m, até o ponto **P1819**, de coordenadas **N 9.716.425,56m** e **E 582.195,64m** ; deste segue com azimute de 56°56'50,08" por uma distância de 1,67m, até o ponto **P1820**, de coordenadas **N 9.716.426,47m** e **E 582.197,04m** ; deste segue com azimute de 50°56'46,27" por uma distância de 1,67m, até o ponto **P1821**, de coordenadas **N 9.716.427,53m** e **E 582.198,34m** ; deste segue com azimute de 43°21'44,30" por uma distância de 1,66m, até o ponto **P1822**, de coordenadas **N 9.716.428,73m** e **E 582.199,48m** ; deste segue com azimute de 33°45'43,40" por uma distância de 1,65m, até o ponto **P1823**, de coordenadas **N 9.716.430,10m** e **E 582.200,39m** ; deste segue com azimute de 22°35'33,39" por uma distância de 1,65m, até o ponto **P1824**, de coordenadas **N 9.716.431,63m** e **E 582.201,03m** ; deste segue com azimute de 12°17'14,73" por uma distância de 1,69m, até o ponto **P1825**, de coordenadas **N 9.716.433,28m** e **E 582.201,39m** ; deste segue com azimute de 3°19'05,58" por uma distância de 1,73m, até o ponto **P1826**, de coordenadas **N 9.716.435,01m** e **E 582.201,49m** ; deste segue com azimute de 355°09'13,10" por uma distância de 1,76m, até o ponto **P1827**, de coordenadas **N 9.716.436,76m** e **E 582.201,34m** ; deste segue com azimute de 346°26'20,11" por uma distância de 1,77m, até o ponto **P1828**, de



PREFEITURA DE SÃO LUÍS

SECRETARIA MUNICIPAL DE GOVERNO

MINUTA DE ANTEPROJETO DE LEI Nº _____ DE _____ DE 2019

coordenadas N **9.716.438,48m** e E **582.200,93m** ; deste segue com azimute de $336^{\circ}24'15,73''$ por uma distância de 1,75m, até o ponto **P1829**, de coordenadas N **9.716.440,09m** e E **582.200,22m** ; deste segue com azimute de $328^{\circ}05'16,64''$ por uma distância de 1,78m, até o ponto **P1830**, de coordenadas N **9.716.441,60m** e E **582.199,28m** ; deste segue com azimute de $334^{\circ}23'17,61''$ por uma distância de 1,96m, até o ponto **P1831**, de coordenadas N **9.716.443,37m** e E **582.198,43m** ; deste segue com azimute de $351^{\circ}55'10,70''$ por uma distância de 2,49m, até o ponto **P1832**, de coordenadas N **9.716.445,83m** e E **582.198,08m** ; deste segue com azimute de $7^{\circ}19'48,40''$ por uma distância de 3,42m, até o ponto **P1833**, de coordenadas N **9.716.449,22m** e E **582.198,52m** ; deste segue com azimute de $15^{\circ}28'58,69''$ por uma distância de 3,89m, até o ponto **P1834**, de coordenadas N **9.716.452,96m** e E **582.199,56m** ; deste segue com azimute de $21^{\circ}53'22,71''$ por uma distância de 3,59m, até o ponto **P1835**, de coordenadas N **9.716.456,29m** e E **582.200,89m** ; deste segue com azimute de $30^{\circ}44'55,67''$ por uma distância de 2,71m, até o ponto **P1836**, de coordenadas N **9.716.458,62m** e E **582.202,28m** ; deste segue com azimute de $42^{\circ}19'48,96''$ por uma distância de 2,07m, até o ponto **P1837**, de coordenadas N **9.716.460,15m** e E **582.203,67m** ; deste segue com azimute de $51^{\circ}34'55,50''$ por uma distância de 1,79m, até o ponto **P1838**, de coordenadas N **9.716.461,26m** e E **582.205,07m** ; deste segue com azimute de $54^{\circ}35'32,21''$ por uma distância de 1,75m, até o ponto **P1839**, de coordenadas N **9.716.462,28m** e E **582.206,50m** ; deste segue com azimute de $57^{\circ}34'43,02''$ por uma distância de 1,75m, até o ponto **P1840**, de coordenadas N **9.716.463,22m** e E **582.207,98m** ; deste segue com azimute de $62^{\circ}28'41,28''$ por uma distância de 1,76m, até o ponto **P1841**, de coordenadas N **9.716.464,03m** e E **582.209,54m** ; deste segue com azimute de $68^{\circ}35'02,45''$ por uma distância de 1,79m, até o ponto **P1842**, de coordenadas N **9.716.464,68m** e E **582.211,21m** ; deste segue com azimute de $73^{\circ}31'11,88''$ por uma distância de 1,82m, até o ponto **P1843**, de coordenadas N **9.716.465,20m** e E **582.212,95m** ; deste segue com azimute de $76^{\circ}52'54,27''$ por uma distância de 1,83m, até o ponto **P1844**, de coordenadas N **9.716.465,61m** e E **582.214,73m** ; deste segue com azimute de $79^{\circ}09'05,92''$ por uma distância de 1,82m, até o ponto **P1845**, de coordenadas N **9.716.465,96m** e E **582.216,52m** ; deste segue com azimute de $81^{\circ}43'15,62''$ por uma distância de 1,80m, até o ponto **P1846**, de coordenadas N **9.716.466,21m** e E **582.218,30m** ; deste segue com azimute de $84^{\circ}57'52,24''$ por uma distância de 1,78m, até o ponto **P1847**, de coordenadas N **9.716.466,37m** e E **582.220,06m** ; deste segue com azimute de $88^{\circ}39'30,54''$ por uma distância de 1,75m, até o ponto **P1848**, de coordenadas N **9.716.466,41m** e E **582.221,82m** ; deste segue com azimute de $91^{\circ}44'40,03''$ por uma distância de 1,74m, até o ponto **P1849**, de coordenadas N **9.716.466,36m** e E **582.223,55m** ; deste segue com azimute de $93^{\circ}55'50,65''$ por uma distância de 1,72m, até o ponto **P1850**, de coordenadas N **9.716.466,24m** e E **582.225,27m** ; deste segue com azimute de $95^{\circ}23'24,47''$ por uma distância de 1,70m, até o ponto **P1851**, de coordenadas N **9.716.466,08m** e E **582.226,96m** ; deste segue com azimute de $96^{\circ}51'28,87''$ por uma distância de 1,70m, até o ponto **P1852**, de coordenadas N **9.716.465,88m** e E **582.228,65m** ; deste segue com azimute de $98^{\circ}27'49,62''$ por uma distância de 1,73m, até o ponto **P1853**, de coordenadas N **9.716.465,62m** e E **582.230,36m** ; deste segue com azimute de $99^{\circ}46'29,16''$ por uma distância de 1,78m, até o ponto **P1854**, de coordenadas N **9.716.465,32m** e E **582.232,12m** ; deste segue com azimute de $99^{\circ}22'46,67''$ por uma distância de 1,81m, até o ponto **P1855**, de coordenadas N **9.716.465,03m** e E **582.233,90m** ; deste segue com azimute de $96^{\circ}59'00,95''$ por uma distância de 1,81m, até o ponto **P1856**, de coordenadas N **9.716.464,81m** e E **582.235,70m** ; deste segue com azimute de $19^{\circ}08'21,09''$ por uma distância de 1,48m, até o ponto **P1857**, de coordenadas N **9.716.466,21m** e E **582.236,19m** ; deste segue com azimute de $16^{\circ}23'44,55''$ por uma distância de 1,57m, até o ponto **P1858**, de coordenadas N **9.716.467,71m** e E **582.236,63m** ; deste segue com azimute de $52^{\circ}37'40,14''$ por uma distância de 1,90m, até o ponto **P1859**, de coordenadas N **9.716.468,87m** e E **582.238,14m** ; deste segue com azimute de $77^{\circ}28'47,29''$ por uma distância de 1,64m, até o ponto **P1860**, de coordenadas N **9.716.469,22m** e E **582.239,73m** ; deste segue com azimute de $60^{\circ}39'56,66''$ por uma distância de 3,26m, até o ponto **P1861**, de coordenadas N **9.716.470,82m** e E **582.242,57m** ; deste segue com azimute de $86^{\circ}03'27,95''$ por uma distância de 2,58m, até o ponto **P1862**, de coordenadas N **9.716.470,99m** e E **582.245,14m** ; deste segue com azimute de $146^{\circ}09'23,08''$ por uma distância de 4,41m, até o ponto **P1863**, de coordenadas N **9.716.467,33m** e E **582.247,60m** ; deste segue com azimute de $119^{\circ}34'34,93''$ por uma distância de 147,72m, até o ponto **P1864**, de coordenadas N **9.716.394,42m** e E **582.376,07m** ; deste segue com azimute de $139^{\circ}27'17,95''$ por uma distância de 46,63m, até o ponto **P1865**, de coordenadas N **9.716.358,98m** e E **582.406,39m** ; deste segue com azimute de $188^{\circ}56'11,87''$ por uma distância de 63,78m, até o ponto **P1866**, de coordenadas N **9.716.295,97m** e E **582.396,48m** ; deste segue com azimute de $216^{\circ}53'41,23''$ por uma distância de 65,29m, até o ponto **P1867**, de coordenadas N **9.716.243,75m** e E **582.357,28m** ; deste segue com azimute de $159^{\circ}33'52,52''$ por uma distância de 139,54m, até o ponto **P1868**, de coordenadas N **9.716.113,00m** e E **582.406,00m** ; deste segue com azimute de $173^{\circ}15'25,38''$ por uma distância de 237,60m, até o ponto **P1869**, de coordenadas N **9.715.877,04m** e E **582.433,90m** ; deste segue com azimute de $162^{\circ}31'57,64''$ por uma distância de 11,18m, até o ponto **P1870**, de coordenadas N **9.715.866,38m** e E **582.437,25m** ; deste segue com azimute de



PREFEITURA DE SÃO LUÍS

SECRETARIA MUNICIPAL DE GOVERNO

MINUTA DE ANTEPROJETO DE LEI Nº _____ DE _____ DE 2019

148°35'16,41" por uma distância de 23,11m, até o ponto **P1871**, de coordenadas **N 9.715.846,66m** e **E 582.449,30m** ; deste segue com azimute de 157°44'40,51" por uma distância de 17,10m, até o ponto **P1872**, de coordenadas **N 9.715.830,82m** e **E 582.455,78m** ; deste segue com azimute de 176°14'44,57" por uma distância de 18,46m, até o ponto **P1873**, de coordenadas **N 9.715.812,41m** e **E 582.456,98m** ; deste segue com azimute de 179°46'26,59" por uma distância de 15,36m, até o ponto **P1874**, de coordenadas **N 9.715.797,05m** e **E 582.457,04m** ; deste segue com azimute de 191°06'08,81" por uma distância de 11,37m, até o ponto **P1875**, de coordenadas **N 9.715.785,89m** e **E 582.454,85m** ; deste segue com azimute de 190°12'39,58" por uma distância de 7,72m, até o ponto **P1876**, de coordenadas **N 9.715.778,29m** e **E 582.453,49m** ; deste segue com azimute de 179°23'29,50" por uma distância de 13,90m, até o ponto **P1877**, de coordenadas **N 9.715.764,39m** e **E 582.453,63m** ; deste segue com azimute de 168°20'50,87" por uma distância de 9,38m, até o ponto **P1878**, de coordenadas **N 9.715.755,21m** e **E 582.455,53m** ; deste segue com azimute de 146°58'39,54" por uma distância de 12,01m, até o ponto **P1879**, de coordenadas **N 9.715.745,13m** e **E 582.462,08m** ; deste segue com azimute de 128°28'11,14" por uma distância de 9,96m, até o ponto **P1880**, de coordenadas **N 9.715.738,93m** e **E 582.469,88m** ; deste segue com azimute de 111°39'32,52" por uma distância de 15,62m, até o ponto **P1881**, de coordenadas **N 9.715.733,17m** e **E 582.484,39m** ; deste segue com azimute de 71°18'55,71" por uma distância de 20,33m, até o ponto **P1882**, de coordenadas **N 9.715.739,68m** e **E 582.503,65m** ; deste segue com azimute de 50°57'46,15" por uma distância de 9,44m, até o ponto **P1883**, de coordenadas **N 9.715.745,63m** e **E 582.510,99m** ; deste segue com azimute de 28°09'07,49" por uma distância de 29,11m, até o ponto **P1884**, de coordenadas **N 9.715.771,30m** e **E 582.524,72m** ; deste segue com azimute de 29°37'32,39" por uma distância de 20,50m, até o ponto **P1885**, de coordenadas **N 9.715.789,12m** e **E 582.534,86m** ; deste segue com azimute de 26°22'16,67" por uma distância de 26,61m, até o ponto **P1886**, de coordenadas **N 9.715.812,96m** e **E 582.546,68m** ; deste segue com azimute de 29°01'43,23" por uma distância de 27,86m, até o ponto **P1887**, de coordenadas **N 9.715.837,32m** e **E 582.560,20m** ; deste segue com azimute de 11°57'11,02" por uma distância de 21,79m, até o ponto **P1888**, de coordenadas **N 9.715.858,64m** e **E 582.564,71m** ; deste segue com azimute de 14°18'47,09" por uma distância de 20,35m, até o ponto **P1889**, de coordenadas **N 9.715.878,36m** e **E 582.569,74m** ; deste segue com azimute de 39°24'19,78" por uma distância de 15,00m, até o ponto **P1890**, de coordenadas **N 9.715.889,95m** e **E 582.579,26m** ; deste segue com azimute de 19°38'13,67" por uma distância de 64,99m, até o ponto **P1891**, de coordenadas **N 9.715.951,16m** e **E 582.601,10m** ; deste segue com azimute de 10°27'25,69" por uma distância de 44,52m, até o ponto **P1892**, de coordenadas **N 9.715.994,94m** e **E 582.609,18m** ; deste segue com azimute de 20°07'36,37" por uma distância de 27,13m, até o ponto **P1893**, de coordenadas **N 9.716.020,42m** e **E 582.618,52m** ; deste segue com azimute de 25°02'35,15" por uma distância de 26,92m, até o ponto **P1894**, de coordenadas **N 9.716.044,81m** e **E 582.629,92m** ; deste segue com azimute de 39°36'28,48" por uma distância de 27,44m, até o ponto **P1895**, de coordenadas **N 9.716.065,95m** e **E 582.647,41m** ; deste segue com azimute de 59°59'14,53" por uma distância de 31,86m, até o ponto **P1896**, de coordenadas **N 9.716.081,89m** e **E 582.675,00m** ; deste segue com azimute de 84°40'53,85" por uma distância de 19,70m, até o ponto **P1897**, de coordenadas **N 9.716.083,71m** e **E 582.694,61m** ; deste segue com azimute de 110°58'46,35" por uma distância de 24,60m, até o ponto **P1898**, de coordenadas **N 9.716.074,91m** e **E 582.717,59m** ; deste segue com azimute de 97°30'36,18" por uma distância de 29,73m, até o ponto **P1899**, de coordenadas **N 9.716.071,02m** e **E 582.747,06m** ; deste segue com azimute de 70°20'28,12" por uma distância de 34,47m, até o ponto **P1900**, de coordenadas **N 9.716.082,62m** e **E 582.779,51m** ; deste segue com azimute de 63°38'40,31" por uma distância de 11,54m, até o ponto **P1901**, de coordenadas **N 9.716.087,74m** e **E 582.789,85m** ; deste segue com azimute de 40°41'11,09" por uma distância de 41,50m, até o ponto **P1902**, de coordenadas **N 9.716.119,20m** e **E 582.816,91m** ; deste segue com azimute de 27°51'39,61" por uma distância de 82,25m, até o ponto **P1903**, de coordenadas **N 9.716.191,92m** e **E 582.855,34m** ; deste segue com azimute de 3°03'05,85" por uma distância de 130,64m, até o ponto **P1904**, de coordenadas **N 9.716.322,37m** e **E 582.862,30m** ; deste segue com azimute de 298°01'05,65" por uma distância de 41,32m, até o ponto **P1905**, de coordenadas **N 9.716.341,78m** e **E 582.825,82m** ; deste segue com azimute de 281°30'08,89" por uma distância de 63,52m, até o ponto **P1906**, de coordenadas **N 9.716.354,45m** e **E 582.763,58m** ; deste segue com azimute de 276°24'20,42" por uma distância de 96,07m, até o ponto **P1907**, de coordenadas **N 9.716.365,17m** e **E 582.668,10m** ; deste segue com azimute de 329°00'48,20" por uma distância de 85,21m, até o ponto **P1908**, de coordenadas **N 9.716.438,22m** e **E 582.624,23m** ; deste segue com azimute de 33°02'51,34" por uma distância de 43,58m, até o ponto **P1909**, de coordenadas **N 9.716.474,75m** e **E 582.648,00m** ; deste segue com azimute de 48°03'38,46" por uma distância de 51,39m, até o ponto **P1910**, de coordenadas **N 9.716.509,09m** e **E 582.686,22m** ; deste segue com azimute de 341°54'31,06" por uma distância de 48,19m, até o ponto **P1911**, de coordenadas **N 9.716.554,90m** e **E 582.671,25m** ; deste segue com azimute de 289°02'13,79" por uma distância de 94,87m, até o ponto **P1912**, de coordenadas **N 9.716.585,85m** e **E 582.581,58m** ; deste segue com azimute de 183°22'10,05" por uma distância de



PREFEITURA DE SÃO LUÍS

SECRETARIA MUNICIPAL DE GOVERNO

MINUTA DE ANTEPROJETO DE LEI Nº _____ DE _____ DE 2019

38,49m, até o ponto **P1913**, de coordenadas **N 9.716.547,43m** e **E 582.579,31m** ; deste segue com azimute de $297^{\circ}21'56,92''$ por uma distância de 105,82m, até o ponto **P1914**, de coordenadas **N 9.716.596,07m** e **E 582.485,34m** ; deste segue com azimute de $266^{\circ}30'08,25''$ por uma distância de 48,44m, até o ponto **P1915**, de coordenadas **N 9.716.593,11m** e **E 582.436,99m** ; deste segue com azimute de $334^{\circ}41'53,41''$ por uma distância de 47,70m, até o ponto **P1916**, de coordenadas **N 9.716.636,23m** e **E 582.416,60m** ; deste segue com azimute de $289^{\circ}29'10,14''$ por uma distância de 51,59m, até o ponto **P1917**, de coordenadas **N 9.716.653,44m** e **E 582.367,97m** ; deste segue com azimute de $202^{\circ}06'14,95''$ por uma distância de 1,08m, até o ponto **P1918**, de coordenadas **N 9.716.652,44m** e **E 582.367,57m** ; deste segue com azimute de $221^{\circ}16'55,72''$ por uma distância de 4,09m, até o ponto **P1919**, de coordenadas **N 9.716.649,37m** e **E 582.364,87m** ; deste segue com azimute de $263^{\circ}05'59,17''$ por uma distância de 4,75m, até o ponto **P1920**, de coordenadas **N 9.716.648,80m** e **E 582.360,15m** ; deste segue com azimute de $295^{\circ}31'29,83''$ por uma distância de 7,74m, até o ponto **P1921**, de coordenadas **N 9.716.652,14m** e **E 582.353,16m** ; deste segue com azimute de $305^{\circ}44'51,49''$ por uma distância de 3,73m, até o ponto **P1922**, de coordenadas **N 9.716.654,32m** e **E 582.350,14m** ; deste segue com azimute de $278^{\circ}07'48,37''$ por uma distância de 25,66m, até o ponto **P1923**, de coordenadas **N 9.716.657,95m** e **E 582.324,73m** ; deste segue com azimute de $250^{\circ}01'00,82''$ por uma distância de 56,71m, até o ponto **P1924**, de coordenadas **N 9.716.638,57m** e **E 582.271,43m** ; deste segue com azimute de $40^{\circ}36'04,66''$ por uma distância de 44,67m, até o ponto **P1925**, de coordenadas **N 9.716.672,49m** e **E 582.300,50m** ; deste segue com azimute de $81^{\circ}52'11,63''$ por uma distância de 29,29m, até o ponto **P1926**, de coordenadas **N 9.716.676,63m** e **E 582.329,50m** ; deste segue com azimute de $323^{\circ}28'57,19''$ por uma distância de 32,34m, até o ponto **P1927**, de coordenadas **N 9.716.702,62m** e **E 582.310,26m** ; deste segue com azimute de $250^{\circ}18'05,79''$ por uma distância de 10,03m, até o ponto **P1928**, de coordenadas **N 9.716.699,24m** e **E 582.300,82m** ; deste segue com azimute de $335^{\circ}40'21,42''$ por uma distância de 14,38m, até o ponto **P1929**, de coordenadas **N 9.716.712,34m** e **E 582.294,89m** ; deste segue com azimute de $272^{\circ}33'01,28''$ por uma distância de 1,69m, até o ponto **P1930**, de coordenadas **N 9.716.712,42m** e **E 582.293,20m** ; deste segue com azimute de $277^{\circ}10'11,52''$ por uma distância de 0,29m, até o ponto **P1931**, de coordenadas **N 9.716.712,45m** e **E 582.292,91m** ; deste segue com azimute de $291^{\circ}05'04,22''$ por uma distância de 0,04m, até o ponto **P1932**, de coordenadas **N 9.716.712,47m** e **E 582.292,87m** ; deste segue com azimute de $275^{\circ}20'10,70''$ por uma distância de 0,02m, até o ponto **P1933**, de coordenadas **N 9.716.712,47m** e **E 582.292,85m** ; deste segue com azimute de $258^{\circ}26'33,81''$ por uma distância de 0,01m, até o ponto **P1934**, de coordenadas **N 9.716.712,47m** e **E 582.292,84m** ; deste segue com azimute de $313^{\circ}47'38,06''$ por uma distância de 0,06m, até o ponto **P1935**, de coordenadas **N 9.716.712,51m** e **E 582.292,80m** ; deste segue com azimute de $271^{\circ}42'08,08''$ por uma distância de 2,36m, até o ponto **P1936**, de coordenadas **N 9.716.712,58m** e **E 582.290,44m** ; deste segue com azimute de $272^{\circ}33'01,26''$ por uma distância de 1,69m, até o ponto **P1937**, de coordenadas **N 9.716.712,65m** e **E 582.288,75m** ; deste segue com azimute de $277^{\circ}10'13,22''$ por uma distância de 0,29m, até o ponto **P1938**, de coordenadas **N 9.716.712,69m** e **E 582.288,46m** ; deste segue com azimute de $291^{\circ}05'07,37''$ por uma distância de 0,04m, até o ponto **P1939**, de coordenadas **N 9.716.712,70m** e **E 582.288,42m** ; deste segue com azimute de $275^{\circ}19'55,90''$ por uma distância de 0,02m, até o ponto **P1940**, de coordenadas **N 9.716.712,70m** e **E 582.288,40m** ; deste segue com azimute de $258^{\circ}26'42,21''$ por uma distância de 0,01m, até o ponto **P1941**, de coordenadas **N 9.716.712,70m** e **E 582.288,39m** ; deste segue com azimute de $313^{\circ}47'37,55''$ por uma distância de 0,34m, até o ponto **P1942**, de coordenadas **N 9.716.712,94m** e **E 582.288,14m** ; deste segue com azimute de $315^{\circ}16'06,80''$ por uma distância de 2,36m, até o ponto **P1943**, de coordenadas **N 9.716.714,62m** e **E 582.286,48m** ; deste segue com azimute de $315^{\circ}24'48,07''$ por uma distância de 6,39m, até o ponto **P1944**, de coordenadas **N 9.716.719,17m** e **E 582.281,99m** ; deste segue com azimute de $315^{\circ}26'58,02''$ por uma distância de 11,42m, até o ponto **P1945**, de coordenadas **N 9.716.727,31m** e **E 582.273,98m** ; deste segue com azimute de $315^{\circ}27'48,24''$ por uma distância de 13,44m, até o ponto **P1946**, de coordenadas **N 9.716.736,88m** e **E 582.264,55m** ; deste segue com azimute de $315^{\circ}28'36,41''$ por uma distância de 11,42m, até o ponto **P1947**, de coordenadas **N 9.716.745,03m** e **E 582.256,54m** ; deste segue com azimute de $315^{\circ}30'40,64''$ por uma distância de 6,39m, até o ponto **P1948**, de coordenadas **N 9.716.749,59m** e **E 582.252,07m** ; deste segue com azimute de $315^{\circ}40'06,71''$ por uma distância de 0,32m, até o ponto **P1949**, de coordenadas **N 9.716.749,82m** e **E 582.251,84m** ; deste segue com azimute de $234^{\circ}08'10,46''$ por uma distância de 0,74m, até o ponto **P1950**, de coordenadas **N 9.716.749,39m** e **E 582.251,24m** ; deste segue com azimute de $234^{\circ}04'57,63''$ por uma distância de 8,64m, até o ponto **P1951**, de coordenadas **N 9.716.744,32m** e **E 582.244,24m** ; deste segue com azimute de $234^{\circ}04'12,68''$ por uma distância de 15,45m, até o ponto **P1952**, de coordenadas **N 9.716.735,25m** e **E 582.231,73m** ; deste segue com azimute de $234^{\circ}04'48,59''$ por uma distância de 18,18m, até o ponto **P1953**, de coordenadas **N 9.716.724,58m** e **E 582.217,01m** ; deste segue com azimute de $234^{\circ}07'01,76''$ por uma distância de 15,46m, até o ponto **P1954**, de coordenadas **N 9.716.715,52m** e **E 582.204,48m** ; deste segue com azimute de $236^{\circ}28'51,40''$ por uma distância de 8,42m, até o ponto **P1955**, de coordenadas **N 9.716.710,87m**



PREFEITURA DE SÃO LUÍS

SECRETARIA MUNICIPAL DE GOVERNO

MINUTA DE ANTEPROJETO DE LEI Nº _____ DE _____ DE 2019

e E 582.197,46m ; deste segue com azimute de 291°52'28,26" por uma distância de 2,75m, até o ponto **P1956**, de coordenadas N 9.716.711,90m e E 582.194,91m ; deste segue com azimute de 358°14'54,94" por uma distância de 0,46m, até o ponto **P1957**, de coordenadas N 9.716.712,36m e E 582.194,90m ; deste segue com azimute de 236°28'51,40" por uma distância de 2,26m, até o ponto **P1958**, de coordenadas N 9.716.711,11m e E 582.193,01m ; deste segue com azimute de 291°52'28,34" por uma distância de 2,75m, até o ponto **P1959**, de coordenadas N 9.716.712,13m e E 582.190,46m ; deste segue com azimute de 358°14'54,90" por uma distância de 7,57m, até o ponto **P1960**, de coordenadas N 9.716.719,70m e E 582.190,23m ; deste segue com azimute de 1°10'48,22" por uma distância de 14,01m, até o ponto **P1961**, de coordenadas N 9.716.733,71m e E 582.190,51m ; deste segue com azimute de 1°13'35,63" por uma distância de 16,49m, até o ponto **P1962**, de coordenadas N 9.716.750,20m e E 582.190,87m ; deste segue com azimute de 1°13'09,19" por uma distância de 14,02m, até o ponto **P1963**, de coordenadas N 9.716.764,22m e E 582.191,17m ; deste segue com azimute de 1°07'43,41" por uma distância de 7,85m, até o ponto **P1964**, de coordenadas N 9.716.772,07m e E 582.191,32m ; deste segue com azimute de 0°48'21,73" por uma distância de 1,49m, até o ponto **P1965**, de coordenadas N 9.716.773,55m e E 582.191,34m ; deste segue com azimute de 313°03'11,29" por uma distância de 3,50m, até o ponto **P1966**, de coordenadas N 9.716.775,94m e E 582.188,79m ; deste segue com azimute de 354°56'13,15" por uma distância de 10,78m, até o ponto **P1967**, de coordenadas N 9.716.786,67m e E 582.187,84m ; deste segue com azimute de 86°55'59,53" por uma distância de 7,96m, até o ponto **P1968**, de coordenadas N 9.716.787,10m e E 582.195,79m ; deste segue com azimute de 0°51'29,62" por uma distância de 2,14m, até o ponto **P1969**, de coordenadas N 9.716.789,24m e E 582.195,82m ; deste segue com azimute de 7°14'38,16" por uma distância de 9,19m, até o ponto **P1970**, de coordenadas N 9.716.798,36m e E 582.196,98m ; deste segue com azimute de 22°26'10,67" por uma distância de 8,59m, até o ponto **P1971**, de coordenadas N 9.716.806,29m e E 582.200,26m ; deste segue com azimute de 51°11'12,73" por uma distância de 2,30m, até o ponto **P1972**, de coordenadas N 9.716.807,74m e E 582.202,05m ; deste segue com azimute de 336°31'31,84" por uma distância de 63,48m, até o ponto **P1973**, de coordenadas N 9.716.865,96m e E 582.176,76m ; deste segue com azimute de 331°56'43,22" por uma distância de 34,73m, até o ponto **P1974**, de coordenadas N 9.716.896,61m e E 582.160,43m ; deste segue com azimute de 248°20'15,40" por uma distância de 1,07m, até o ponto **P1975**, de coordenadas N 9.716.896,21m e E 582.159,43m ; deste segue com azimute de 247°51'09,25" por uma distância de 5,65m, até o ponto **P1976**, de coordenadas N 9.716.894,08m e E 582.154,20m ; deste segue com azimute de 248°42'38,15" por uma distância de 8,46m, até o ponto **P1977**, de coordenadas N 9.716.891,01m e E 582.146,32m ; deste segue com azimute de 233°51'13,55" por uma distância de 4,12m, até o ponto **P1978**, de coordenadas N 9.716.888,58m e E 582.143,00m ; deste segue com azimute de 313°35'42,92" por uma distância de 1,52m, até o ponto **P1979**, de coordenadas N 9.716.889,63m e E 582.141,89m ; deste segue com azimute de 254°23'10,77" por uma distância de 7,26m, até o ponto **P1980**, de coordenadas N 9.716.887,68m e E 582.134,91m ; deste segue com azimute de 275°11'05,07" por uma distância de 7,26m, até o ponto **P1981**, de coordenadas N 9.716.888,34m e E 582.127,67m ; deste segue com azimute de 344°51'03,20" por uma distância de 6,07m, até o ponto **P1982**, de coordenadas N 9.716.894,19m e E 582.126,09m ; deste segue com azimute de 14°57'00,00" por uma distância de 8,66m, até o ponto **P1983**, de coordenadas N 9.716.902,56m e E 582.128,32m ; deste segue com azimute de 313°35'42,92" por uma distância de 30,67m, até o ponto **P1984**, de coordenadas N 9.716.923,71m e E 582.106,11m ; deste segue com azimute de 204°37'27,05" por uma distância de 10,76m, até o ponto **P1985**, de coordenadas N 9.716.913,93m e E 582.101,62m ; deste segue com azimute de 284°42'49,25" por uma distância de 20,33m, até o ponto **P1986**, de coordenadas N 9.716.919,09m e E 582.081,96m ; deste segue com azimute de 223°44'24,05" por uma distância de 2,79m, até o ponto **P1987**, de coordenadas N 9.716.917,07m e E 582.080,03m ; deste segue com azimute de 223°46'51,42" por uma distância de 10,35m, até o ponto **P1988**, de coordenadas N 9.716.909,60m e E 582.072,87m ; deste segue com azimute de 223°49'29,01" por uma distância de 8,81m, até o ponto **P1989**, de coordenadas N 9.716.903,24m e E 582.066,77m ; deste segue com azimute de 204°07'21,31" por uma distância de 0,50m, até o ponto **P1990**, de coordenadas N 9.716.902,78m e E 582.066,56m ; deste segue com azimute de 298°28'16,14" por uma distância de 0,18m, até o ponto **P1991**, de coordenadas N 9.716.902,87m e E 582.066,41m ; deste segue com azimute de 223°49'29,01" por uma distância de 2,85m, até o ponto **P1992**, de coordenadas N 9.716.900,81m e E 582.064,44m ; deste segue com azimute de 223°54'49,67" por uma distância de 10,40m, até o ponto **P1993**, de coordenadas N 9.716.893,32m e E 582.057,23m ; deste segue com azimute de 224°10'51,51" por uma distância de 5,90m, até o ponto **P1994**, de coordenadas N 9.716.889,10m e E 582.053,12m ; deste segue com azimute de 224°58'30,55" por uma distância de 2,28m, até o ponto **P1995**, de coordenadas N 9.716.887,48m e E 582.051,51m ; deste segue com azimute de 228°53'07,12" por uma distância de 0,45m, até o ponto **P1996**, de coordenadas N 9.716.887,19m e E 582.051,17m ; deste segue com azimute de 235°28'39,61" por uma distância de 0,11m, até o ponto **P1997**, de coordenadas N 9.716.887,13m e E 582.051,08m ; deste segue com azimute de 229°06'54,86" por uma distância de 0,07m, até o



PREFEITURA DE SÃO LUÍS

SECRETARIA MUNICIPAL DE GOVERNO

MINUTA DE ANTEPROJETO DE LEI Nº _____ DE _____ DE 2019

ponto **P1998**, de coordenadas **N 9.716.887,08m** e **E 582.051,03m** ; deste segue com azimute de **221°48'46,30"** por uma distância de **0,05m**, até o ponto **P1999**, de coordenadas **N 9.716.887,05m** e **E 582.051,00m** ; deste segue com azimute de **217°22'14,57"** por uma distância de **0,04m**, até o ponto **P2000**, de coordenadas **N 9.716.887,01m** e **E 582.050,97m** ; deste segue com azimute de **215°08'58,40"** por uma distância de **0,05m**, até o ponto **P2001**, de coordenadas **N 9.716.886,98m** e **E 582.050,95m** ; deste segue com azimute de **214°59'33,51"** por uma distância de **0,06m**, até o ponto **P2002**, de coordenadas **N 9.716.886,92m** e **E 582.050,91m** ; deste segue com azimute de **214°47'49,25"** por uma distância de **0,34m**, até o ponto **P2003**, de coordenadas **N 9.716.886,65m** e **E 582.050,72m** ; deste segue com azimute de **214°34'39,05"** por uma distância de **1,82m**, até o ponto **P2004**, de coordenadas **N 9.716.885,15m** e **E 582.049,68m** ; deste segue com azimute de **214°31'40,28"** por uma distância de **4,76m**, até o ponto **P2005**, de coordenadas **N 9.716.881,23m** e **E 582.046,99m** ; deste segue com azimute de **214°30'33,55"** por uma distância de **8,42m**, até o ponto **P2006**, de coordenadas **N 9.716.874,29m** e **E 582.042,21m** ; deste segue com azimute de **214°29'58,70"** por uma distância de **9,88m**, até o ponto **P2007**, de coordenadas **N 9.716.866,15m** e **E 582.036,62m** ; deste segue com azimute de **214°29'13,20"** por uma distância de **8,39m**, até o ponto **P2008**, de coordenadas **N 9.716.859,23m** e **E 582.031,87m** ; deste segue com azimute de **214°27'21,08"** por uma distância de **4,71m**, até o ponto **P2009**, de coordenadas **N 9.716.855,35m** e **E 582.029,20m** ; deste segue com azimute de **214°23'54,42"** por uma distância de **1,76m**, até o ponto **P2010**, de coordenadas **N 9.716.853,90m** e **E 582.028,21m** ; deste segue com azimute de **214°31'47,81"** por uma distância de **0,28m**, até o ponto **P2011**, de coordenadas **N 9.716.853,66m** e **E 582.028,05m** ; deste segue com azimute de **210°07'05,00"** por uma distância de **0,21m**, até o ponto **P2012**, de coordenadas **N 9.716.853,48m** e **E 582.027,94m** ; deste segue com azimute de **208°07'29,31"** por uma distância de **1,27m**, até o ponto **P2013**, de coordenadas **N 9.716.852,36m** e **E 582.027,34m** ; deste segue com azimute de **207°47'01,86"** por uma distância de **3,40m**, até o ponto **P2014**, de coordenadas **N 9.716.849,35m** e **E 582.025,76m** ; deste segue com azimute de **209°58'01,53"** por uma distância de **6,10m**, até o ponto **P2015**, de coordenadas **N 9.716.844,07m** e **E 582.022,71m** ; deste segue com azimute de **220°38'14,62"** por uma distância de **7,60m**, até o ponto **P2016**, de coordenadas **N 9.716.838,30m** e **E 582.017,76m** ; deste segue com azimute de **241°48'04,37"** por uma distância de **8,26m**, até o ponto **P2017**, de coordenadas **N 9.716.834,40m** e **E 582.010,49m** ; deste segue com azimute de **268°32'40,46"** por uma distância de **9,62m**, até o ponto **P2018**, de coordenadas **N 9.716.834,15m** e **E 582.000,87m** ; deste segue com azimute de **286°18'45,45"** por uma distância de **10,70m**, até o ponto **P2019**, de coordenadas **N 9.716.837,16m** e **E 581.990,60m** ; deste segue com azimute de **300°58'49,92"** por uma distância de **10,29m**, até o ponto **P2020**, de coordenadas **N 9.716.842,46m** e **E 581.981,78m** ; deste segue com azimute de **318°12'00,04"** por uma distância de **8,80m**, até o ponto **P2021**, de coordenadas **N 9.716.849,02m** e **E 581.975,91m** ; deste segue com azimute de **329°50'17,89"** por uma distância de **1,78m**, até o ponto **P2022**, de coordenadas **N 9.716.850,56m** e **E 581.975,02m** ; deste segue com azimute de **14°23'03,45"** por uma distância de **52,76m**, até o ponto **P2023**, de coordenadas **N 9.716.901,66m** e **E 581.988,12m** ; deste segue com azimute de **321°03'25,19"** por uma distância de **2,31m**, até o ponto **P2024**, de coordenadas **N 9.716.903,46m** e **E 581.986,67m** ; deste segue com azimute de **296°18'57,78"** por uma distância de **14,10m**, até o ponto **P2025**, de coordenadas **N 9.716.909,71m** e **E 581.974,03m** ; deste segue com azimute de **28°58'10,27"** por uma distância de **8,70m**, até o ponto **P2026**, de coordenadas **N 9.716.917,32m** e **E 581.978,24m** ; deste segue com azimute de **304°14'27,15"** por uma distância de **9,78m**, até o ponto **P2027**, de coordenadas **N 9.716.922,83m** e **E 581.970,16m** ; deste segue com azimute de **34°41'43,55"** por uma distância de **21,15m**, até o ponto **P2028**, de coordenadas **N 9.716.940,22m** e **E 581.982,20m** ; deste segue com azimute de **292°55'34,35"** por uma distância de **2,47m**, até o ponto **P2029**, de coordenadas **N 9.716.941,18m** e **E 581.979,92m** ; deste segue com azimute de **296°35'28,36"** por uma distância de **5,48m**, até o ponto **P2030**, de coordenadas **N 9.716.943,64m** e **E 581.975,02m** ; deste segue com azimute de **304°09'57,54"** por uma distância de **3,08m**, até o ponto **P2031**, de coordenadas **N 9.716.945,37m** e **E 581.972,47m** ; deste segue com azimute de **314°45'31,37"** por uma distância de **1,94m**, até o ponto **P2032**, de coordenadas **N 9.716.946,73m** e **E 581.971,10m** ; deste segue com azimute de **317°44'18,95"** por uma distância de **1,75m**, até o ponto **P2033**, de coordenadas **N 9.716.948,02m** e **E 581.969,92m** ; deste segue com azimute de **318°26'44,47"** por uma distância de **1,74m**, até o ponto **P2034**, de coordenadas **N 9.716.949,32m** e **E 581.968,77m** ; deste segue com azimute de **320°13'10,57"** por uma distância de **1,72m**, até o ponto **P2035**, de coordenadas **N 9.716.950,64m** e **E 581.967,67m** ; deste segue com azimute de **322°17'18,75"** por uma distância de **1,70m**, até o ponto **P2036**, de coordenadas **N 9.716.951,99m** e **E 581.966,63m** ; deste segue com azimute de **321°23'25,36"** por uma distância de **1,72m**, até o ponto **P2037**, de coordenadas **N 9.716.953,33m** e **E 581.965,56m** ; deste segue com azimute de **316°52'05,02"** por uma distância de **1,77m**, até o ponto **P2038**, de coordenadas **N 9.716.954,62m** e **E 581.964,35m** ; deste segue com azimute de **311°04'29,11"** por uma distância de **1,95m**, até o ponto **P2039**, de coordenadas **N 9.716.955,90m** e **E 581.962,87m** ; deste segue com azimute de **310°58'15,93"** por uma distância de **2,57m**, até o ponto **P2040**, de coordenadas **N 9.716.957,59m** e **E 581.960,93m** ; deste segue com azimute de **314°29'07,73"** por



PREFEITURA DE SÃO LUÍS

SECRETARIA MUNICIPAL DE GOVERNO

MINUTA DE ANTEPROJETO DE LEI Nº _____ DE _____ DE 2019

uma distância de 3,70m, até o ponto **P2041**, de coordenadas **N 9.716.960,19m** e **E 581.958,29m** ; deste segue com azimute de $317^{\circ}45'23,81''$ por uma distância de 3,60m, até o ponto **P2042**, de coordenadas **N 9.716.962,85m** e **E 581.955,87m** ; deste segue com azimute de $303^{\circ}01'31,95''$ por uma distância de 28,03m, até o ponto **P2043**, de coordenadas **N 9.716.978,12m** e **E 581.932,37m** ; deste segue com azimute de $278^{\circ}11'57,96''$ por uma distância de 0,75m, até o ponto **P2044**, de coordenadas **N 9.716.978,23m** e **E 581.931,63m** ; deste segue com azimute de $286^{\circ}26'43,73''$ por uma distância de 5,44m, até o ponto **P2045**, de coordenadas **N 9.716.979,77m** e **E 581.926,42m** ; deste segue com azimute de $298^{\circ}13'24,12''$ por uma distância de 5,90m, até o ponto **P2046**, de coordenadas **N 9.716.982,56m** e **E 581.921,22m** ; deste segue com azimute de $306^{\circ}59'07,98''$ por uma distância de 5,79m, até o ponto **P2047**, de coordenadas **N 9.716.986,05m** e **E 581.916,59m** ; deste segue com azimute de $314^{\circ}15'23,27''$ por uma distância de 4,84m, até o ponto **P2048**, de coordenadas **N 9.716.989,42m** e **E 581.913,12m** ; deste segue com azimute de $323^{\circ}37'57,13''$ por uma distância de 3,28m, até o ponto **P2049**, de coordenadas **N 9.716.992,07m** e **E 581.911,18m** ; deste segue com azimute de $334^{\circ}07'08,17''$ por uma distância de 0,64m, até o ponto **P2050**, de coordenadas **N 9.716.992,64m** e **E 581.910,90m** ; deste segue com azimute de $314^{\circ}15'15,94''$ por uma distância de 8,56m, até o ponto **P2051**, de coordenadas **N 9.716.998,61m** e **E 581.904,77m** ; deste segue com azimute de $290^{\circ}29'14,09''$ por uma distância de 0,76m, até o ponto **P2052**, de coordenadas **N 9.716.998,88m** e **E 581.904,06m** ; deste segue com azimute de $287^{\circ}19'51,26''$ por uma distância de 1,70m, até o ponto **P2053**, de coordenadas **N 9.716.999,39m** e **E 581.902,44m** ; deste segue com azimute de $285^{\circ}53'38,92''$ por uma distância de 1,70m, até o ponto **P2054**, de coordenadas **N 9.716.999,85m** e **E 581.900,80m** ; deste segue com azimute de $285^{\circ}16'26,25''$ por uma distância de 1,76m, até o ponto **P2055**, de coordenadas **N 9.717.000,31m** e **E 581.899,10m** ; deste segue com azimute de $282^{\circ}28'03,67''$ por uma distância de 2,09m, até o ponto **P2056**, de coordenadas **N 9.717.000,77m** e **E 581.897,06m** ; deste segue com azimute de $278^{\circ}42'46,19''$ por uma distância de 2,77m, até o ponto **P2057**, de coordenadas **N 9.717.001,19m** e **E 581.894,32m** ; deste segue com azimute de $275^{\circ}11'48,18''$ por uma distância de 3,69m, até o ponto **P2058**, de coordenadas **N 9.717.001,52m** e **E 581.890,64m** ; deste segue com azimute de $270^{\circ}57'17,23''$ por uma distância de 4,49m, até o ponto **P2059**, de coordenadas **N 9.717.001,60m** e **E 581.886,15m** ; deste segue com azimute de $265^{\circ}36'28,35''$ por uma distância de 5,09m, até o ponto **P2060**, de coordenadas **N 9.717.001,21m** e **E 581.881,08m** ; deste segue com azimute de $260^{\circ}00'45,12''$ por uma distância de 5,47m, até o ponto **P2061**, de coordenadas **N 9.717.000,26m** e **E 581.875,69m** ; deste segue com azimute de $257^{\circ}25'38,56''$ por uma distância de 5,29m, até o ponto **P2062**, de coordenadas **N 9.716.999,11m** e **E 581.870,53m** ; deste segue com azimute de $258^{\circ}28'25,72''$ por uma distância de 4,44m, até o ponto **P2063**, de coordenadas **N 9.716.998,22m** e **E 581.866,18m** ; deste segue com azimute de $264^{\circ}59'14,55''$ por uma distância de 3,14m, até o ponto **P2064**, de coordenadas **N 9.716.997,94m** e **E 581.863,05m** ; deste segue com azimute de $275^{\circ}25'24,59''$ por uma distância de 2,24m, até o ponto **P2065**, de coordenadas **N 9.716.998,16m** e **E 581.860,81m** ; deste segue com azimute de $283^{\circ}55'11,00''$ por uma distância de 1,89m, até o ponto **P2066**, de coordenadas **N 9.716.998,61m** e **E 581.858,98m** ; deste segue com azimute de $285^{\circ}16'00,60''$ por uma distância de 1,93m, até o ponto **P2067**, de coordenadas **N 9.716.999,12m** e **E 581.857,13m** ; deste segue com azimute de $286^{\circ}25'29,12''$ por uma distância de 2,13m, até o ponto **P2068**, de coordenadas **N 9.716.999,72m** e **E 581.855,08m** ; deste segue com azimute de $288^{\circ}58'46,26''$ por uma distância de 2,44m, até o ponto **P2069**, de coordenadas **N 9.717.000,51m** e **E 581.852,78m** ; deste segue com azimute de $291^{\circ}44'45,08''$ por uma distância de 2,81m, até o ponto **P2070**, de coordenadas **N 9.717.001,55m** e **E 581.850,16m** ; deste segue com azimute de $293^{\circ}04'44,57''$ por uma distância de 3,02m, até o ponto **P2071**, de coordenadas **N 9.717.002,74m** e **E 581.847,39m** ; deste segue com azimute de $293^{\circ}06'44,86''$ por uma distância de 3,00m, até o ponto **P2072**, de coordenadas **N 9.717.003,92m** e **E 581.844,63m** ; deste segue com azimute de $292^{\circ}10'57,10''$ por uma distância de 2,79m, até o ponto **P2073**, de coordenadas **N 9.717.004,97m** e **E 581.842,05m** ; deste segue com azimute de $291^{\circ}29'11,38''$ por uma distância de 2,47m, até o ponto **P2074**, de coordenadas **N 9.717.005,87m** e **E 581.839,74m** ; deste segue com azimute de $111^{\circ}29'11,38''$ por uma distância de 1,24m, até o ponto **P2075**, de coordenadas **N 9.717.005,42m** e **E 581.840,89m** ; deste segue com azimute de $291^{\circ}31'30,32''$ por uma distância de 79,49m, até o ponto **P2076**, de coordenadas **N 9.717.034,59m** e **E 581.766,95m** ; deste segue com azimute de $321^{\circ}02'30,23''$ por uma distância de 52,95m, até o ponto **P2077**, de coordenadas **N 9.717.075,76m** e **E 581.733,66m** ; deste segue com azimute de $305^{\circ}48'39,92''$ por uma distância de 132,74m, até o ponto **P2078**, de coordenadas **N 9.717.153,42m** e **E 581.626,02m** ; deste segue com azimute de $222^{\circ}43'01,57''$ por uma distância de 1,34m, até o ponto **P2079**, de coordenadas **N 9.717.152,44m** e **E 581.625,11m** ; deste segue com azimute de $224^{\circ}21'34,90''$ por uma distância de 1,67m, até o ponto **P2080**, de coordenadas **N 9.717.151,24m** e **E 581.623,94m** ; deste segue com azimute de $226^{\circ}54'09,86''$ por uma distância de 1,67m, até o ponto **P2081**, de coordenadas **N 9.717.150,10m** e **E 581.622,72m** ; deste segue com azimute de $229^{\circ}26'05,11''$ por uma distância de 1,70m, até o ponto **P2082**, de coordenadas **N 9.717.149,00m** e **E 581.621,43m** ; deste segue com azimute de $231^{\circ}40'08,18''$ por uma distância de 1,74m, até o ponto **P2083**, de coordenadas **N 9.717.147,92m** e **E 581.620,07m** ; deste segue com



PREFEITURA DE SÃO LUÍS

SECRETARIA MUNICIPAL DE GOVERNO

MINUTA DE ANTEPROJETO DE LEI Nº _____ DE _____ DE 2019

azimute de 233°32'06,25" por uma distância de 1,78m, até o ponto **P2084**, de coordenadas **N 9.717.146,86m** e **E 581.618,63m** ; deste segue com azimute de 235°02'30,13" por uma distância de 1,74m, até o ponto **P2085**, de coordenadas **N 9.717.145,86m** e **E 581.617,20m** ; deste segue com azimute de 236°24'12,11" por uma distância de 1,60m, até o ponto **P2086**, de coordenadas **N 9.717.144,97m** e **E 581.615,87m** ; deste segue com azimute de 238°01'54,16" por uma distância de 1,40m, até o ponto **P2087**, de coordenadas **N 9.717.144,23m** e **E 581.614,68m** ; deste segue com azimute de 240°34'14,97" por uma distância de 1,34m, até o ponto **P2088**, de coordenadas **N 9.717.143,57m** e **E 581.613,51m** ; deste segue com azimute de 243°22'14,55" por uma distância de 1,47m, até o ponto **P2089**, de coordenadas **N 9.717.142,91m** e **E 581.612,20m** ; deste segue com azimute de 245°32'02,65" por uma distância de 1,72m, até o ponto **P2090**, de coordenadas **N 9.717.142,20m** e **E 581.610,64m** ; deste segue com azimute de 247°10'09,60" por uma distância de 1,87m, até o ponto **P2091**, de coordenadas **N 9.717.141,48m** e **E 581.608,91m** ; deste segue com azimute de 248°46'31,15" por uma distância de 1,87m, até o ponto **P2092**, de coordenadas **N 9.717.140,80m** e **E 581.607,17m** ; deste segue com azimute de 250°27'15,28" por uma distância de 1,73m, até o ponto **P2093**, de coordenadas **N 9.717.140,22m** e **E 581.605,54m** ; deste segue com azimute de 251°06'25,16" por uma distância de 1,52m, até o ponto **P2094**, de coordenadas **N 9.717.139,73m** e **E 581.604,10m** ; deste segue com azimute de 249°52'41,68" por uma distância de 1,26m, até o ponto **P2095**, de coordenadas **N 9.717.139,29m** e **E 581.602,91m** ; deste segue com azimute de 246°13'10,31" por uma distância de 0,99m, até o ponto **P2096**, de coordenadas **N 9.717.138,89m** e **E 581.602,01m** ; deste segue com azimute de 244°17'22,47" por uma distância de 0,90m, até o ponto **P2097**, de coordenadas **N 9.717.138,50m** e **E 581.601,20m** ; deste segue com azimute de 246°46'32,00" por uma distância de 1,02m, até o ponto **P2098**, de coordenadas **N 9.717.138,10m** e **E 581.600,26m** ; deste segue com azimute de 251°08'16,43" por uma distância de 1,36m, até o ponto **P2099**, de coordenadas **N 9.717.137,66m** e **E 581.598,97m** ; deste segue com azimute de 254°41'54,18" por uma distância de 1,86m, até o ponto **P2100**, de coordenadas **N 9.717.137,17m** e **E 581.597,18m** ; deste segue com azimute de 257°13'31,92" por uma distância de 2,50m, até o ponto **P2101**, de coordenadas **N 9.717.136,62m** e **E 581.594,74m** ; deste segue com azimute de 258°51'59,51" por uma distância de 3,17m, até o ponto **P2102**, de coordenadas **N 9.717.136,01m** e **E 581.591,63m** ; deste segue com azimute de 259°45'04,56" por uma distância de 3,33m, até o ponto **P2103**, de coordenadas **N 9.717.135,41m** e **E 581.588,35m** ; deste segue com azimute de 260°22'25,12" por uma distância de 2,88m, até o ponto **P2104**, de coordenadas **N 9.717.134,93m** e **E 581.585,52m** ; deste segue com azimute de 261°10'36,64" por uma distância de 2,00m, até o ponto **P2105**, de coordenadas **N 9.717.134,63m** e **E 581.583,55m** ; deste segue com azimute de 262°34'33,26" por uma distância de 1,52m, até o ponto **P2106**, de coordenadas **N 9.717.134,43m** e **E 581.582,04m** ; deste segue com azimute de 263°38'31,24" por uma distância de 1,64m, até o ponto **P2107**, de coordenadas **N 9.717.134,25m** e **E 581.580,41m** ; deste segue com azimute de 264°26'07,15" por uma distância de 2,20m, até o ponto **P2108**, de coordenadas **N 9.717.134,04m** e **E 581.578,23m** ; deste segue com azimute de 267°58'16,59" por uma distância de 2,51m, até o ponto **P2109**, de coordenadas **N 9.717.133,95m** e **E 581.575,72m** ; deste segue com azimute de 275°38'45,17" por uma distância de 2,45m, até o ponto **P2110**, de coordenadas **N 9.717.134,19m** e **E 581.573,29m** ; deste segue com azimute de 289°07'12,13" por uma distância de 2,15m, até o ponto **P2111**, de coordenadas **N 9.717.134,89m** e **E 581.571,25m** ; deste segue com azimute de 302°46'15,09" por uma distância de 1,89m, até o ponto **P2112**, de coordenadas **N 9.717.135,92m** e **E 581.569,66m** ; deste segue com azimute de 313°51'11,15" por uma distância de 1,62m, até o ponto **P2113**, de coordenadas **N 9.717.137,04m** e **E 581.568,49m** ; deste segue com azimute de 323°46'34,75" por uma distância de 1,32m, até o ponto **P2114**, de coordenadas **N 9.717.138,10m** e **E 581.567,71m** ; deste segue com azimute de 338°02'21,61" por uma distância de 1,14m, até o ponto **P2115**, de coordenadas **N 9.717.139,16m** e **E 581.567,29m** ; deste segue com azimute de 354°03'23,93" por uma distância de 1,18m, até o ponto **P2116**, de coordenadas **N 9.717.140,34m** e **E 581.567,16m** ; deste segue com azimute de 5°40'19,08" por uma distância de 1,37m, até o ponto **P2117**, de coordenadas **N 9.717.141,70m** e **E 581.567,30m** ; deste segue com azimute de 13°14'23,14" por uma distância de 1,45m, até o ponto **P2118**, de coordenadas **N 9.717.143,11m** e **E 581.567,63m** ; deste segue com azimute de 19°59'11,24" por uma distância de 1,35m, até o ponto **P2119**, de coordenadas **N 9.717.144,38m** e **E 581.568,09m** ; deste segue com azimute de 28°08'08,59" por uma distância de 1,15m, até o ponto **P2120**, de coordenadas **N 9.717.145,39m** e **E 581.568,63m** ; deste segue com azimute de 35°11'41,60" por uma distância de 1,08m, até o ponto **P2121**, de coordenadas **N 9.717.146,27m** e **E 581.569,26m** ; deste segue com azimute de 37°18'53,50" por uma distância de 1,18m, até o ponto **P2122**, de coordenadas **N 9.717.147,22m** e **E 581.569,97m** ; deste segue com azimute de 35°07'10,76" por uma distância de 1,40m, até o ponto **P2123**, de coordenadas **N 9.717.148,36m** e **E 581.570,78m** ; deste segue com azimute de 31°13'30,01" por uma distância de 1,52m, até o ponto **P2124**, de coordenadas **N 9.717.149,66m** e **E 581.571,56m** ; deste segue com azimute de 25°18'16,65" por uma distância de 1,50m, até o ponto **P2125**, de coordenadas **N 9.717.151,01m** e **E 581.572,21m** ; deste segue com azimute de 16°32'44,69" por uma distância de 1,41m, até o ponto **P2126**, de coordenadas **N 9.717.152,37m** e **E**



PREFEITURA DE SÃO LUÍS

SECRETARIA MUNICIPAL DE GOVERNO

MINUTA DE ANTEPROJETO DE LEI Nº _____ DE _____ DE 2019

581.572,61m ; deste segue com azimute de $8^{\circ}07'05,85''$ por uma distância de 1,44m, até o ponto **P2127**, de coordenadas **N 9.717.153,79m** e **E 581.572,81m** ; deste segue com azimute de $2^{\circ}46'06,55''$ por uma distância de 1,61m, até o ponto **P2128**, de coordenadas **N 9.717.155,39m** e **E 581.572,89m** ; deste segue com azimute de $0^{\circ}28'36,27''$ por uma distância de 1,85m, até o ponto **P2129**, de coordenadas **N 9.717.157,24m** e **E 581.572,90m** ; deste segue com azimute de $359^{\circ}23'12,95''$ por uma distância de 1,98m, até o ponto **P2130**, de coordenadas **N 9.717.159,22m** e **E 581.572,88m** ; deste segue com azimute de $358^{\circ}47'21,37''$ por uma distância de 1,97m, até o ponto **P2131**, de coordenadas **N 9.717.161,19m** e **E 581.572,84m** ; deste segue com azimute de $358^{\circ}29'43,49''$ por uma distância de 1,85m, até o ponto **P2132**, de coordenadas **N 9.717.163,04m** e **E 581.572,79m** ; deste segue com azimute de $358^{\circ}18'01,60''$ por uma distância de 1,75m, até o ponto **P2133**, de coordenadas **N 9.717.164,79m** e **E 581.572,74m** ; deste segue com azimute de $358^{\circ}10'56,13''$ por uma distância de 1,72m, até o ponto **P2134**, de coordenadas **N 9.717.166,51m** e **E 581.572,69m** ; deste segue com azimute de $358^{\circ}06'35,01''$ por uma distância de 1,27m, até o ponto **P2135**, de coordenadas **N 9.717.167,78m** e **E 581.572,64m** ; deste segue com azimute de $298^{\circ}46'45,98''$ por uma distância de 7,98m, até o ponto **P2136**, de coordenadas **N 9.717.171,62m** e **E 581.565,65m** ; deste segue com azimute de $185^{\circ}42'26,14''$ por uma distância de 13,66m, até o ponto **P2137**, de coordenadas **N 9.717.158,03m** e **E 581.564,29m** ; deste segue com azimute de $268^{\circ}10'14,87''$ por uma distância de 40,44m, até o ponto **P2138**, de coordenadas **N 9.717.156,74m** e **E 581.523,86m** ; deste segue com azimute de $290^{\circ}31'36,91''$ por uma distância de 31,78m, até o ponto **P2139**, de coordenadas **N 9.717.167,88m** e **E 581.494,11m** ; deste segue com azimute de $42^{\circ}11'21,46''$ por uma distância de 46,66m, até o ponto **P2140**, de coordenadas **N 9.717.202,46m** e **E 581.525,45m** ; deste segue com azimute de $255^{\circ}15'55,43''$ por uma distância de 0,73m, até o ponto **P2141**, de coordenadas **N 9.717.202,27m** e **E 581.524,74m** ; deste segue com azimute de $264^{\circ}06'15,48''$ por uma distância de 1,29m, até o ponto **P2142**, de coordenadas **N 9.717.202,14m** e **E 581.523,46m** ; deste segue com azimute de $273^{\circ}58'25,48''$ por uma distância de 1,35m, até o ponto **P2143**, de coordenadas **N 9.717.202,23m** e **E 581.522,11m** ; deste segue com azimute de $282^{\circ}32'48,52''$ por uma distância de 1,50m, até o ponto **P2144**, de coordenadas **N 9.717.202,56m** e **E 581.520,65m** ; deste segue com azimute de $289^{\circ}44'18,53''$ por uma distância de 1,61m, até o ponto **P2145**, de coordenadas **N 9.717.203,10m** e **E 581.519,14m** ; deste segue com azimute de $296^{\circ}47'37,69''$ por uma distância de 1,65m, até o ponto **P2146**, de coordenadas **N 9.717.203,85m** e **E 581.517,66m** ; deste segue com azimute de $304^{\circ}41'32,33''$ por uma distância de 1,64m, até o ponto **P2147**, de coordenadas **N 9.717.204,78m** e **E 581.516,31m** ; deste segue com azimute de $313^{\circ}52'40,26''$ por uma distância de 1,62m, até o ponto **P2148**, de coordenadas **N 9.717.205,90m** e **E 581.515,14m** ; deste segue com azimute de $324^{\circ}16'21,40''$ por uma distância de 1,64m, até o ponto **P2149**, de coordenadas **N 9.717.207,23m** e **E 581.514,19m** ; deste segue com azimute de $334^{\circ}46'41,05''$ por uma distância de 1,69m, até o ponto **P2150**, de coordenadas **N 9.717.208,77m** e **E 581.513,47m** ; deste segue com azimute de $342^{\circ}25'28,35''$ por uma distância de 1,76m, até o ponto **P2151**, de coordenadas **N 9.717.210,44m** e **E 581.512,94m** ; deste segue com azimute de $347^{\circ}05'16,68''$ por uma distância de 1,79m, até o ponto **P2152**, de coordenadas **N 9.717.212,19m** e **E 581.512,54m** ; deste segue com azimute de $349^{\circ}38'24,08''$ por uma distância de 1,78m, até o ponto **P2153**, de coordenadas **N 9.717.213,93m** e **E 581.512,22m** ; deste segue com azimute de $351^{\circ}47'34,75''$ por uma distância de 1,72m, até o ponto **P2154**, de coordenadas **N 9.717.215,63m** e **E 581.511,97m** ; deste segue com azimute de $354^{\circ}05'28,76''$ por uma distância de 1,62m, até o ponto **P2155**, de coordenadas **N 9.717.217,24m** e **E 581.511,80m** ; deste segue com azimute de $356^{\circ}42'35,39''$ por uma distância de 1,48m, até o ponto **P2156**, de coordenadas **N 9.717.218,72m** e **E 581.511,72m** ; deste segue com azimute de $359^{\circ}32'46,02''$ por uma distância de 1,37m, até o ponto **P2157**, de coordenadas **N 9.717.220,09m** e **E 581.511,71m** ; deste segue com azimute de $2^{\circ}24'38,13''$ por uma distância de 1,29m, até o ponto **P2158**, de coordenadas **N 9.717.221,38m** e **E 581.511,76m** ; deste segue com azimute de $5^{\circ}10'33,95''$ por uma distância de 1,23m, até o ponto **P2159**, de coordenadas **N 9.717.222,60m** e **E 581.511,87m** ; deste segue com azimute de $8^{\circ}00'57,71''$ por uma distância de 1,18m, até o ponto **P2160**, de coordenadas **N 9.717.223,77m** e **E 581.512,04m** ; deste segue com azimute de $11^{\circ}01'02,70''$ por uma distância de 0,90m, até o ponto **P2161**, de coordenadas **N 9.717.224,65m** e **E 581.512,21m** ; deste segue com azimute de $301^{\circ}44'14,85''$ por uma distância de 32,01m, até o ponto **P2162**, de coordenadas **N 9.717.241,48m** e **E 581.484,99m** ; deste segue com azimute de $276^{\circ}36'11,43''$ por uma distância de 0,79m, até o ponto **P2163**, de coordenadas **N 9.717.241,58m** e **E 581.484,21m** ; deste segue com azimute de $280^{\circ}28'07,72''$ por uma distância de 1,69m, até o ponto **P2164**, de coordenadas **N 9.717.241,88m** e **E 581.482,55m** ; deste segue com azimute de $284^{\circ}51'30,97''$ por uma distância de 1,69m, até o ponto **P2165**, de coordenadas **N 9.717.242,32m** e **E 581.480,91m** ; deste segue com azimute de $289^{\circ}45'10,89''$ por uma distância de 1,70m, até o ponto **P2166**, de coordenadas **N 9.717.242,89m** e **E 581.479,32m** ; deste segue com azimute de $294^{\circ}43'17,47''$ por uma distância de 1,71m, até o ponto **P2167**, de coordenadas **N 9.717.243,60m** e **E 581.477,76m** ; deste segue com azimute de $298^{\circ}08'58,04''$ por uma distância de 1,73m, até o ponto **P2168**, de coordenadas **N 9.717.244,42m** e **E 581.476,24m** ; deste segue com azimute de $299^{\circ}42'19,34''$ por uma distância de 1,74m, até o ponto **P2169**, de



PREFEITURA DE SÃO LUÍS

SECRETARIA MUNICIPAL DE GOVERNO

MINUTA DE ANTEPROJETO DE LEI Nº _____ DE _____ DE 2019

coordenadas N 9.717.245,28m e E 581.474,73m ; deste segue com azimute de 299°48'44,04" por uma distância de 1,72m, até o ponto P2170, de coordenadas N 9.717.246,13m e E 581.473,24m ; deste segue com azimute de 299°57'28,61" por uma distância de 1,60m, até o ponto P2171, de coordenadas N 9.717.246,93m e E 581.471,86m ; deste segue com azimute de 300°39'41,26" por uma distância de 1,35m, até o ponto P2172, de coordenadas N 9.717.247,62m e E 581.470,70m ; deste segue com azimute de 301°19'18,51" por uma distância de 1,04m, até o ponto P2173, de coordenadas N 9.717.248,16m e E 581.469,81m ; deste segue com azimute de 296°15'51,63" por uma distância de 0,90m, até o ponto P2174, de coordenadas N 9.717.248,56m e E 581.469,00m ; deste segue com azimute de 285°14'45,17" por uma distância de 0,99m, até o ponto P2175, de coordenadas N 9.717.248,82m e E 581.468,05m ; deste segue com azimute de 275°57'12,92" por uma distância de 1,27m, até o ponto P2176, de coordenadas N 9.717.248,95m e E 581.466,79m ; deste segue com azimute de 269°48'33,29" por uma distância de 1,38m, até o ponto P2177, de coordenadas N 9.717.248,94m e E 581.465,40m ; deste segue com azimute de 262°53'47,63" por uma distância de 1,23m, até o ponto P2178, de coordenadas N 9.717.248,79m e E 581.464,18m ; deste segue com azimute de 250°07'14,85" por uma distância de 0,93m, até o ponto P2179, de coordenadas N 9.717.248,48m e E 581.463,31m ; deste segue com azimute de 232°43'33,36" por uma distância de 0,84m, até o ponto P2180, de coordenadas N 9.717.247,97m e E 581.462,64m ; deste segue com azimute de 223°23'54,31" por uma distância de 1,01m, até o ponto P2181, de coordenadas N 9.717.247,23m e E 581.461,95m ; deste segue com azimute de 222°47'36,60" por uma distância de 1,32m, até o ponto P2182, de coordenadas N 9.717.246,27m e E 581.461,05m ; deste segue com azimute de 223°30'41,79" por uma distância de 1,50m, até o ponto P2183, de coordenadas N 9.717.245,18m e E 581.460,02m ; deste segue com azimute de 224°27'25,79" por uma distância de 1,50m, até o ponto P2184, de coordenadas N 9.717.244,11m e E 581.458,97m ; deste segue com azimute de 225°51'50,02" por uma distância de 1,38m, até o ponto P2185, de coordenadas N 9.717.243,15m e E 581.457,98m ; deste segue com azimute de 227°22'24,04" por uma distância de 1,32m, até o ponto P2186, de coordenadas N 9.717.242,25m e E 581.457,01m ; deste segue com azimute de 228°29'41,00" por uma distância de 1,40m, até o ponto P2187, de coordenadas N 9.717.241,33m e E 581.455,96m ; deste segue com azimute de 229°01'03,69" por uma distância de 1,55m, até o ponto P2188, de coordenadas N 9.717.240,31m e E 581.454,79m ; deste segue com azimute de 229°01'49,24" por uma distância de 1,60m, até o ponto P2189, de coordenadas N 9.717.239,26m e E 581.453,59m ; deste segue com azimute de 228°34'16,87" por uma distância de 1,50m, até o ponto P2190, de coordenadas N 9.717.238,27m e E 581.452,46m ; deste segue com azimute de 227°34'34,30" por uma distância de 1,30m, até o ponto P2191, de coordenadas N 9.717.237,40m e E 581.451,50m ; deste segue com azimute de 226°40'48,07" por uma distância de 1,21m, até o ponto P2192, de coordenadas N 9.717.236,57m e E 581.450,63m ; deste segue com azimute de 226°24'18,62" por uma distância de 1,27m, até o ponto P2193, de coordenadas N 9.717.235,70m e E 581.449,71m ; deste segue com azimute de 226°39'17,97" por uma distância de 1,43m, até o ponto P2194, de coordenadas N 9.717.234,72m e E 581.448,67m ; deste segue com azimute de 226°54'12,75" por uma distância de 1,45m, até o ponto P2195, de coordenadas N 9.717.233,73m e E 581.447,61m ; deste segue com azimute de 227°07'57,29" por uma distância de 1,27m, até o ponto P2196, de coordenadas N 9.717.232,86m e E 581.446,68m ; deste segue com azimute de 227°21'05,88" por uma distância de 0,98m, até o ponto P2197, de coordenadas N 9.717.232,20m e E 581.445,96m ; deste segue com azimute de 227°01'50,87" por uma distância de 0,86m, até o ponto P2198, de coordenadas N 9.717.231,61m e E 581.445,33m ; deste segue com azimute de 226°07'27,64" por uma distância de 1,00m, até o ponto P2199, de coordenadas N 9.717.230,92m e E 581.444,61m ; deste segue com azimute de 225°20'37,61" por uma distância de 1,33m, até o ponto P2200, de coordenadas N 9.717.229,98m e E 581.443,67m ; deste segue com azimute de 224°56'01,42" por uma distância de 1,59m, até o ponto P2201, de coordenadas N 9.717.228,86m e E 581.442,54m ; deste segue com azimute de 224°41'49,78" por uma distância de 1,74m, até o ponto P2202, de coordenadas N 9.717.227,62m e E 581.441,32m ; deste segue com azimute de 224°32'58,60" por uma distância de 1,77m, até o ponto P2203, de coordenadas N 9.717.226,36m e E 581.440,07m ; deste segue com azimute de 224°29'35,77" por uma distância de 1,78m, até o ponto P2204, de coordenadas N 9.717.225,09m e E 581.438,82m ; deste segue com azimute de 224°31'55,10" por uma distância de 1,78m, até o ponto P2205, de coordenadas N 9.717.223,81m e E 581.437,57m ; deste segue com azimute de 224°39'57,22" por uma distância de 1,78m, até o ponto P2206, de coordenadas N 9.717.222,55m e E 581.436,32m ; deste segue com azimute de 224°53'47,40" por uma distância de 1,76m, até o ponto P2207, de coordenadas N 9.717.221,30m e E 581.435,08m ; deste segue com azimute de 225°13'43,47" por uma distância de 1,74m, até o ponto P2208, de coordenadas N 9.717.220,08m e E 581.433,85m ; deste segue com azimute de 225°36'46,62" por uma distância de 1,71m, até o ponto P2209, de coordenadas N 9.717.218,88m e E 581.432,63m ; deste segue com azimute de 225°48'57,31" por uma distância de 1,71m, até o ponto P2210, de coordenadas N 9.717.217,69m e E 581.431,40m ; deste segue com azimute de 225°46'20,50" por uma distância de 1,74m, até o ponto P2211, de coordenadas N 9.717.216,47m e E 581.430,15m ; deste segue com azimute de 227°50'37,64" por uma distância de



PREFEITURA DE SÃO LUÍS

SECRETARIA MUNICIPAL DE GOVERNO

MINUTA DE ANTEPROJETO DE LEI Nº _____ DE _____ DE 2019

1,81m, até o ponto **P2212**, de coordenadas **N 9.717.215,26m** e **E 581.428,80m** ; deste segue com azimute de **240°03'27,29"** por uma distância de 2,00m, até o ponto **P2213**, de coordenadas **N 9.717.214,26m** e **E 581.427,07m** ; deste segue com azimute de **258°11'07,22"** por uma distância de 2,54m, até o ponto **P2214**, de coordenadas **N 9.717.213,74m** e **E 581.424,58m** ; deste segue com azimute de **272°19'07,58"** por uma distância de 3,40m, até o ponto **P2215**, de coordenadas **N 9.717.213,87m** e **E 581.421,19m** ; deste segue com azimute de **279°36'41,71"** por uma distância de 3,73m, até o ponto **P2216**, de coordenadas **N 9.717.214,50m** e **E 581.417,51m** ; deste segue com azimute de **285°08'27,28"** por uma distância de 3,24m, até o ponto **P2217**, de coordenadas **N 9.717.215,34m** e **E 581.414,38m** ; deste segue com azimute de **293°32'57,33"** por uma distância de 2,17m, até o ponto **P2218**, de coordenadas **N 9.717.216,21m** e **E 581.412,39m** ; deste segue com azimute de **308°06'34,96"** por uma distância de 1,45m, até o ponto **P2219**, de coordenadas **N 9.717.217,10m** e **E 581.411,25m** ; deste segue com azimute de **320°25'23,25"** por uma distância de 1,28m, até o ponto **P2220**, de coordenadas **N 9.717.218,09m** e **E 581.410,43m** ; deste segue com azimute de **320°52'58,97"** por uma distância de 1,46m, até o ponto **P2221**, de coordenadas **N 9.717.219,22m** e **E 581.409,51m** ; deste segue com azimute de **319°45'33,62"** por uma distância de 1,66m, até o ponto **P2222**, de coordenadas **N 9.717.220,49m** e **E 581.408,44m** ; deste segue com azimute de **319°30'28,13"** por uma distância de 1,82m, até o ponto **P2223**, de coordenadas **N 9.717.221,87m** e **E 581.407,26m** ; deste segue com azimute de **319°38'17,58"** por uma distância de 1,92m, até o ponto **P2224**, de coordenadas **N 9.717.223,33m** e **E 581.406,02m** ; deste segue com azimute de **319°04'00,27"** por uma distância de 1,91m, até o ponto **P2225**, de coordenadas **N 9.717.224,77m** e **E 581.404,77m** ; deste segue com azimute de **317°23'02,79"** por uma distância de 1,78m, até o ponto **P2226**, de coordenadas **N 9.717.226,08m** e **E 581.403,57m** ; deste segue com azimute de **314°44'19,04"** por uma distância de 1,60m, até o ponto **P2227**, de coordenadas **N 9.717.227,21m** e **E 581.402,43m** ; deste segue com azimute de **314°14'19,22"** por uma distância de 1,67m, até o ponto **P2228**, de coordenadas **N 9.717.228,37m** e **E 581.401,23m** ; deste segue com azimute de **316°26'21,99"** por uma distância de 2,04m, até o ponto **P2229**, de coordenadas **N 9.717.229,85m** e **E 581.399,83m** ; deste segue com azimute de **319°21'27,04"** por uma distância de 2,60m, até o ponto **P2230**, de coordenadas **N 9.717.231,82m** e **E 581.398,14m** ; deste segue com azimute de **322°08'01,21"** por uma distância de 2,86m, até o ponto **P2231**, de coordenadas **N 9.717.234,08m** e **E 581.396,38m** ; deste segue com azimute de **325°50'31,79"** por uma distância de 2,71m, até o ponto **P2232**, de coordenadas **N 9.717.236,32m** e **E 581.394,86m** ; deste segue com azimute de **330°57'40,30"** por uma distância de 2,25m, até o ponto **P2233**, de coordenadas **N 9.717.238,28m** e **E 581.393,77m** ; deste segue com azimute de **331°15'34,16"** por uma distância de 1,81m, até o ponto **P2234**, de coordenadas **N 9.717.239,87m** e **E 581.392,90m** ; deste segue com azimute de **320°02'05,91"** por uma distância de 1,49m, até o ponto **P2235**, de coordenadas **N 9.717.241,01m** e **E 581.391,94m** ; deste segue com azimute de **301°12'49,29"** por uma distância de 1,56m, até o ponto **P2236**, de coordenadas **N 9.717.241,82m** e **E 581.390,61m** ; deste segue com azimute de **303°13'20,25"** por uma distância de 2,27m, até o ponto **P2237**, de coordenadas **N 9.717.243,06m** e **E 581.388,71m** ; deste segue com azimute de **314°54'39,67"** por uma distância de 3,69m, até o ponto **P2238**, de coordenadas **N 9.717.245,67m** e **E 581.386,10m** ; deste segue com azimute de **323°16'44,66"** por uma distância de 5,63m, até o ponto **P2239**, de coordenadas **N 9.717.250,18m** e **E 581.382,73m** ; deste segue com azimute de **325°59'05,51"** por uma distância de 6,48m, até o ponto **P2240**, de coordenadas **N 9.717.255,55m** e **E 581.379,11m** ; deste segue com azimute de **325°43'41,31"** por uma distância de 5,79m, até o ponto **P2241**, de coordenadas **N 9.717.260,33m** e **E 581.375,85m** ; deste segue com azimute de **321°57'05,46"** por uma distância de 3,95m, até o ponto **P2242**, de coordenadas **N 9.717.263,45m** e **E 581.373,42m** ; deste segue com azimute de **314°36'26,21"** por uma distância de 2,50m, até o ponto **P2243**, de coordenadas **N 9.717.265,20m** e **E 581.371,64m** ; deste segue com azimute de **306°22'20,12"** por uma distância de 1,81m, até o ponto **P2244**, de coordenadas **N 9.717.266,27m** e **E 581.370,18m** ; deste segue com azimute de **304°06'15,67"** por uma distância de 1,70m, até o ponto **P2245**, de coordenadas **N 9.717.267,22m** e **E 581.368,78m** ; deste segue com azimute de **304°26'31,71"** por uma distância de 1,70m, até o ponto **P2246**, de coordenadas **N 9.717.268,19m** e **E 581.367,37m** ; deste segue com azimute de **305°33'50,00"** por uma distância de 1,72m, até o ponto **P2247**, de coordenadas **N 9.717.269,19m** e **E 581.365,97m** ; deste segue com azimute de **307°15'25,11"** por uma distância de 1,75m, até o ponto **P2248**, de coordenadas **N 9.717.270,25m** e **E 581.364,58m** ; deste segue com azimute de **308°50'09,54"** por uma distância de 1,77m, até o ponto **P2249**, de coordenadas **N 9.717.271,35m** e **E 581.363,20m** ; deste segue com azimute de **310°10'10,39"** por uma distância de 1,77m, até o ponto **P2250**, de coordenadas **N 9.717.272,50m** e **E 581.361,85m** ; deste segue com azimute de **311°18'43,04"** por uma distância de 1,77m, até o ponto **P2251**, de coordenadas **N 9.717.273,67m** e **E 581.360,52m** ; deste segue com azimute de **312°22'32,54"** por uma distância de 1,76m, até o ponto **P2252**, de coordenadas **N 9.717.274,85m** e **E 581.359,22m** ; deste segue com azimute de **313°23'48,25"** por uma distância de 1,74m, até o ponto **P2253**, de coordenadas **N 9.717.276,05m** e **E 581.357,96m** ; deste segue com azimute de **314°32'41,26"** por uma distância de 1,71m, até o ponto **P2254**, de coordenadas **N 9.717.277,25m** e **E 581.356,74m** ; deste segue com azimute de



PREFEITURA DE SÃO LUÍS

SECRETARIA MUNICIPAL DE GOVERNO

MINUTA DE ANTEPROJETO DE LEI Nº _____ DE _____ DE 2019

316°28'14,22" por uma distância de 1,69m, até o ponto **P2255**, de coordenadas **N 9.717.278,48m** e **E 581.355,57m** ; deste segue com azimute de 319°21'00,30" por uma distância de 1,68m, até o ponto **P2256**, de coordenadas **N 9.717.279,75m** e **E 581.354,48m** ; deste segue com azimute de 322°57'08,76" por uma distância de 1,67m, até o ponto **P2257**, de coordenadas **N 9.717.281,08m** e **E 581.353,47m** ; deste segue com azimute de 326°21'30,51" por uma distância de 1,68m, até o ponto **P2258**, de coordenadas **N 9.717.282,48m** e **E 581.352,54m** ; deste segue com azimute de 329°18'16,49" por uma distância de 1,70m, até o ponto **P2259**, de coordenadas **N 9.717.283,94m** e **E 581.351,67m** ; deste segue com azimute de 332°04'38,33" por uma distância de 1,72m, até o ponto **P2260**, de coordenadas **N 9.717.285,46m** e **E 581.350,87m** ; deste segue com azimute de 335°55'32,88" por uma distância de 1,73m, até o ponto **P2261**, de coordenadas **N 9.717.287,03m** e **E 581.350,17m** ; deste segue com azimute de 341°12'10,52" por uma distância de 1,74m, até o ponto **P2262**, de coordenadas **N 9.717.288,68m** e **E 581.349,61m** ; deste segue com azimute de 346°50'24,39" por uma distância de 1,75m, até o ponto **P2263**, de coordenadas **N 9.717.290,38m** e **E 581.349,21m** ; deste segue com azimute de 348°34'11,28" por uma distância de 1,75m, até o ponto **P2264**, de coordenadas **N 9.717.292,10m** e **E 581.348,86m** ; deste segue com azimute de 345°22'08,77" por uma distância de 1,74m, até o ponto **P2265**, de coordenadas **N 9.717.293,78m** e **E 581.348,42m** ; deste segue com azimute de 341°41'32,55" por uma distância de 1,80m, até o ponto **P2266**, de coordenadas **N 9.717.295,49m** e **E 581.347,86m** ; deste segue com azimute de 352°25'21,98" por uma distância de 2,31m, até o ponto **P2267**, de coordenadas **N 9.717.297,78m** e **E 581.347,55m** ; deste segue com azimute de 7°14'38,63" por uma distância de 3,57m, até o ponto **P2268**, de coordenadas **N 9.717.301,32m** e **E 581.348,00m** ; deste segue com azimute de 16°31'41,60" por uma distância de 5,35m, até o ponto **P2269**, de coordenadas **N 9.717.306,45m** e **E 581.349,52m** ; deste segue com azimute de 21°09'18,47" por uma distância de 6,07m, até o ponto **P2270**, de coordenadas **N 9.717.312,11m** e **E 581.351,71m** ; deste segue com azimute de 25°22'59,40" por uma distância de 5,32m, até o ponto **P2271**, de coordenadas **N 9.717.316,91m** e **E 581.353,99m** ; deste segue com azimute de 33°17'07,56" por uma distância de 3,49m, até o ponto **P2272**, de coordenadas **N 9.717.319,84m** e **E 581.355,91m** ; deste segue com azimute de 47°45'39,42" por uma distância de 2,20m, até o ponto **P2273**, de coordenadas **N 9.717.321,32m** e **E 581.357,54m** ; deste segue com azimute de 61°18'28,80" por uma distância de 1,76m, até o ponto **P2274**, de coordenadas **N 9.717.322,16m** e **E 581.359,09m** ; deste segue com azimute de 61°01'39,93" por uma distância de 1,84m, até o ponto **P2275**, de coordenadas **N 9.717.323,06m** e **E 581.360,70m** ; deste segue com azimute de 55°25'35,98" por uma distância de 1,96m, até o ponto **P2276**, de coordenadas **N 9.717.324,17m** e **E 581.362,32m** ; deste segue com azimute de 47°21'19,25" por uma distância de 2,03m, até o ponto **P2277**, de coordenadas **N 9.717.325,55m** e **E 581.363,81m** ; deste segue com azimute de 38°02'46,23" por uma distância de 2,10m, até o ponto **P2278**, de coordenadas **N 9.717.327,20m** e **E 581.365,10m** ; deste segue com azimute de 32°37'37,95" por uma distância de 2,11m, até o ponto **P2279**, de coordenadas **N 9.717.328,98m** e **E 581.366,24m** ; deste segue com azimute de 31°51'33,76" por uma distância de 2,03m, até o ponto **P2280**, de coordenadas **N 9.717.330,70m** e **E 581.367,31m** ; deste segue com azimute de 35°24'13,25" por uma distância de 1,87m, até o ponto **P2281**, de coordenadas **N 9.717.332,23m** e **E 581.368,40m** ; deste segue com azimute de 40°51'46,62" por uma distância de 1,76m, até o ponto **P2282**, de coordenadas **N 9.717.333,56m** e **E 581.369,55m** ; deste segue com azimute de 47°07'40,58" por uma distância de 1,72m, até o ponto **P2283**, de coordenadas **N 9.717.334,72m** e **E 581.370,81m** ; deste segue com azimute de 52°52'47,88" por uma distância de 1,75m, até o ponto **P2284**, de coordenadas **N 9.717.335,78m** e **E 581.372,20m** ; deste segue com azimute de 55°20'41,30" por uma distância de 1,78m, até o ponto **P2285**, de coordenadas **N 9.717.336,79m** e **E 581.373,67m** ; deste segue com azimute de 54°08'02,21" por uma distância de 1,80m, até o ponto **P2286**, de coordenadas **N 9.717.337,85m** e **E 581.375,13m** ; deste segue com azimute de 50°34'52,87" por uma distância de 1,81m, até o ponto **P2287**, de coordenadas **N 9.717.339,00m** e **E 581.376,53m** ; deste segue com azimute de 49°33'54,18" por uma distância de 1,80m, até o ponto **P2288**, de coordenadas **N 9.717.340,17m** e **E 581.377,90m** ; deste segue com azimute de 52°22'30,93" por uma distância de 1,76m, até o ponto **P2289**, de coordenadas **N 9.717.341,24m** e **E 581.379,29m** ; deste segue com azimute de 58°24'06,69" por uma distância de 1,71m, até o ponto **P2290**, de coordenadas **N 9.717.342,14m** e **E 581.380,75m** ; deste segue com azimute de 63°48'58,98" por uma distância de 1,70m, até o ponto **P2291**, de coordenadas **N 9.717.342,89m** e **E 581.382,28m** ; deste segue com azimute de 67°20'45,42" por uma distância de 1,72m, até o ponto **P2292**, de coordenadas **N 9.717.343,55m** e **E 581.383,87m** ; deste segue com azimute de 69°09'31,46" por uma distância de 1,76m, até o ponto **P2293**, de coordenadas **N 9.717.344,18m** e **E 581.385,52m** ; deste segue com azimute de 70°18'07,10" por uma distância de 1,80m, até o ponto **P2294**, de coordenadas **N 9.717.344,79m** e **E 581.387,21m** ; deste segue com azimute de 71°04'18,34" por uma distância de 1,82m, até o ponto **P2295**, de coordenadas **N 9.717.345,38m** e **E 581.388,93m** ; deste segue com azimute de 71°42'33,38" por uma distância de 1,83m, até o ponto **P2296**, de coordenadas **N 9.717.345,95m** e **E 581.390,66m** ; deste segue com azimute de 73°04'37,96" por uma distância de 1,83m, até o ponto **P2297**, de coordenadas **N 9.717.346,48m** e **E 581.392,41m**



PREFEITURA DE SÃO LUÍS

SECRETARIA MUNICIPAL DE GOVERNO

MINUTA DE ANTEPROJETO DE LEI Nº _____ DE _____ DE 2019

; deste segue com azimute de $75^{\circ}24'21,48''$ por uma distância de 1,82m, até o ponto **P2298**, de coordenadas N **9.717.346,94m** e E **581.394,18m** ; deste segue com azimute de $78^{\circ}30'02,24''$ por uma distância de 1,81m, até o ponto **P2299**, de coordenadas N **9.717.347,30m** e E **581.395,95m** ; deste segue com azimute de $81^{\circ}28'02,54''$ por uma distância de 1,81m, até o ponto **P2300**, de coordenadas N **9.717.347,57m** e E **581.397,74m** ; deste segue com azimute de $84^{\circ}03'31,76''$ por uma distância de 1,82m, até o ponto **P2301**, de coordenadas N **9.717.347,76m** e E **581.399,55m** ; deste segue com azimute de $86^{\circ}31'25,74''$ por uma distância de 1,82m, até o ponto **P2302**, de coordenadas N **9.717.347,87m** e E **581.401,37m** ; deste segue com azimute de $89^{\circ}57'22,72''$ por uma distância de 1,81m, até o ponto **P2303**, de coordenadas N **9.717.347,87m** e E **581.403,17m** ; deste segue com azimute de $94^{\circ}46'06,80''$ por uma distância de 1,77m, até o ponto **P2304**, de coordenadas N **9.717.347,72m** e E **581.404,94m** ; deste segue com azimute de $100^{\circ}25'48,53''$ por uma distância de 1,75m, até o ponto **P2305**, de coordenadas N **9.717.347,41m** e E **581.406,66m** ; deste segue com azimute de $104^{\circ}02'01,97''$ por uma distância de 1,74m, até o ponto **P2306**, de coordenadas N **9.717.346,98m** e E **581.408,35m** ; deste segue com azimute de $104^{\circ}43'27,26''$ por uma distância de 1,76m, até o ponto **P2307**, de coordenadas N **9.717.346,54m** e E **581.410,05m** ; deste segue com azimute de $102^{\circ}45'44,33''$ por uma distância de 1,78m, até o ponto **P2308**, de coordenadas N **9.717.346,14m** e E **581.411,78m** ; deste segue com azimute de $99^{\circ}00'51,82''$ por uma distância de 1,77m, até o ponto **P2309**, de coordenadas N **9.717.345,87m** e E **581.413,53m** ; deste segue com azimute de $93^{\circ}28'27,86''$ por uma distância de 1,74m, até o ponto **P2310**, de coordenadas N **9.717.345,76m** e E **581.415,27m** ; deste segue com azimute de $85^{\circ}46'44,76''$ por uma distância de 1,69m, até o ponto **P2311**, de coordenadas N **9.717.345,89m** e E **581.416,96m** ; deste segue com azimute de $75^{\circ}09'41,45''$ por uma distância de 1,62m, até o ponto **P2312**, de coordenadas N **9.717.346,30m** e E **581.418,52m** ; deste segue com azimute de $60^{\circ}42'25,03''$ por uma distância de 1,56m, até o ponto **P2313**, de coordenadas N **9.717.347,07m** e E **581.419,89m** ; deste segue com azimute de $43^{\circ}34'25,71''$ por uma distância de 1,58m, até o ponto **P2314**, de coordenadas N **9.717.348,21m** e E **581.420,98m** ; deste segue com azimute de $27^{\circ}52'24,68''$ por uma distância de 1,60m, até o ponto **P2315**, de coordenadas N **9.717.349,63m** e E **581.421,73m** ; deste segue com azimute de $12^{\circ}45'49,01''$ por uma distância de 1,59m, até o ponto **P2316**, de coordenadas N **9.717.351,18m** e E **581.422,08m** ; deste segue com azimute de $357^{\circ}05'08,87''$ por uma distância de 1,58m, até o ponto **P2317**, de coordenadas N **9.717.352,76m** e E **581.422,00m** ; deste segue com azimute de $344^{\circ}03'23,90''$ por uma distância de 1,62m, até o ponto **P2318**, de coordenadas N **9.717.354,32m** e E **581.421,55m** ; deste segue com azimute de $334^{\circ}54'15,30''$ por uma distância de 1,70m, até o ponto **P2319**, de coordenadas N **9.717.355,86m** e E **581.420,83m** ; deste segue com azimute de $328^{\circ}43'22,37''$ por uma distância de 1,76m, até o ponto **P2320**, de coordenadas N **9.717.357,36m** e E **581.419,92m** ; deste segue com azimute de $323^{\circ}43'30,36''$ por uma distância de 1,79m, até o ponto **P2321**, de coordenadas N **9.717.358,81m** e E **581.418,86m** ; deste segue com azimute de $319^{\circ}16'34,24''$ por uma distância de 1,80m, até o ponto **P2322**, de coordenadas N **9.717.360,17m** e E **581.417,69m** ; deste segue com azimute de $315^{\circ}11'34,54''$ por uma distância de 1,77m, até o ponto **P2323**, de coordenadas N **9.717.361,42m** e E **581.416,44m** ; deste segue com azimute de $311^{\circ}42'14,37''$ por uma distância de 1,75m, até o ponto **P2324**, de coordenadas N **9.717.362,59m** e E **581.415,13m** ; deste segue com azimute de $308^{\circ}56'22,49''$ por uma distância de 1,74m, até o ponto **P2325**, de coordenadas N **9.717.363,68m** e E **581.413,78m** ; deste segue com azimute de $306^{\circ}46'43,61''$ por uma distância de 1,73m, até o ponto **P2326**, de coordenadas N **9.717.364,72m** e E **581.412,40m** ; deste segue com azimute de $304^{\circ}39'20,34''$ por uma distância de 1,75m, até o ponto **P2327**, de coordenadas N **9.717.365,71m** e E **581.410,96m** ; deste segue com azimute de $302^{\circ}31'05,87''$ por uma distância de 1,79m, até o ponto **P2328**, de coordenadas N **9.717.366,67m** e E **581.409,44m** ; deste segue com azimute de $300^{\circ}28'17,38''$ por uma distância de 1,86m, até o ponto **P2329**, de coordenadas N **9.717.367,62m** e E **581.407,84m** ; deste segue com azimute de $298^{\circ}30'23,31''$ por uma distância de 1,88m, até o ponto **P2330**, de coordenadas N **9.717.368,51m** e E **581.406,19m** ; deste segue com azimute de $296^{\circ}27'23,43''$ por uma distância de 1,85m, até o ponto **P2331**, de coordenadas N **9.717.369,34m** e E **581.404,54m** ; deste segue com azimute de $293^{\circ}49'57,79''$ por uma distância de 1,77m, até o ponto **P2332**, de coordenadas N **9.717.370,05m** e E **581.402,92m** ; deste segue com azimute de $289^{\circ}17'14,09''$ por uma distância de 1,71m, até o ponto **P2333**, de coordenadas N **9.717.370,62m** e E **581.401,31m** ; deste segue com azimute de $282^{\circ}32'19,81''$ por uma distância de 1,68m, até o ponto **P2334**, de coordenadas N **9.717.370,98m** e E **581.399,67m** ; deste segue com azimute de $274^{\circ}08'15,41''$ por uma distância de 1,70m, até o ponto **P2335**, de coordenadas N **9.717.371,10m** e E **581.397,97m** ; deste segue com azimute de $264^{\circ}43'17,99''$ por uma distância de 1,71m, até o ponto **P2336**, de coordenadas N **9.717.370,95m** e E **581.396,27m** ; deste segue com azimute de $253^{\circ}49'34,31''$ por uma distância de 1,70m, até o ponto **P2337**, de coordenadas N **9.717.370,47m** e E **581.394,63m** ; deste segue com azimute de $241^{\circ}41'22,87''$ por uma distância de 1,70m, até o ponto **P2338**, de coordenadas N **9.717.369,67m** e E **581.393,14m** ; deste segue com azimute de $230^{\circ}55'38,34''$ por uma distância de 1,72m, até o ponto **P2339**, de coordenadas N **9.717.368,58m** e E **581.391,80m** ; deste segue com azimute de $221^{\circ}53'51,61''$ por uma distância de 1,74m, até o ponto **P2340**, de coordenadas N



PREFEITURA DE SÃO LUÍS

SECRETARIA MUNICIPAL DE GOVERNO

MINUTA DE ANTEPROJETO DE LEI Nº _____ DE _____ DE 2019

9.717.367,29m e E 581.390,64m ; deste segue com azimute de 214°26'44,27" por uma distância de 1,73m, até o ponto **P2341**, de coordenadas **N 9.717.365,86m e E 581.389,66m** ; deste segue com azimute de 209°53'36,30" por uma distância de 1,74m, até o ponto **P2342**, de coordenadas **N 9.717.364,35m e E 581.388,79m** ; deste segue com azimute de 208°38'19,67" por uma distância de 1,75m, até o ponto **P2343**, de coordenadas **N 9.717.362,82m e E 581.387,95m** ; deste segue com azimute de 211°44'26,78" por uma distância de 1,90m, até o ponto **P2344**, de coordenadas **N 9.717.361,20m e E 581.386,95m** ; deste segue com azimute de 219°13'40,58" por uma distância de 2,80m, até o ponto **P2345**, de coordenadas **N 9.717.359,03m e E 581.385,18m** ; deste segue com azimute de 224°37'52,95" por uma distância de 4,64m, até o ponto **P2346**, de coordenadas **N 9.717.355,72m e E 581.381,92m** ; deste segue com azimute de 231°10'36,29" por uma distância de 6,92m, até o ponto **P2347**, de coordenadas **N 9.717.351,39m e E 581.376,53m** ; deste segue com azimute de 251°46'40,17" por uma distância de 8,30m, até o ponto **P2348**, de coordenadas **N 9.717.348,79m e E 581.368,64m** ; deste segue com azimute de 283°39'59,32" por uma distância de 10,99m, até o ponto **P2349**, de coordenadas **N 9.717.351,38m e E 581.357,97m** ; deste segue com azimute de 306°43'27,75" por uma distância de 16,48m, até o ponto **P2350**, de coordenadas **N 9.717.361,24m e E 581.344,76m** ; deste segue com azimute de 315°44'10,46" por uma distância de 4,17m, até o ponto **P2351**, de coordenadas **N 9.717.364,23m e E 581.341,84m** ; deste segue com azimute de 216°06'09,16" por uma distância de 40,11m, até o ponto **P2352**, de coordenadas **N 9.717.331,82m e E 581.318,21m** ; deste segue com azimute de 307°45'49,71" por uma distância de 12,20m, até o ponto **P2353**, de coordenadas **N 9.717.339,29m e E 581.308,56m** ; deste segue com azimute de 220°56'40,10" por uma distância de 24,47m, até o ponto **P2354**, de coordenadas **N 9.717.320,81m e E 581.292,53m** ; deste segue com azimute de 317°56'08,16" por uma distância de 15,01m, até o ponto **P2355**, de coordenadas **N 9.717.331,96m e E 581.282,48m** ; deste segue com azimute de 40°49'36,97" por uma distância de 22,45m, até o ponto **P2356**, de coordenadas **N 9.717.348,94m e E 581.297,15m** ; deste segue com azimute de 320°10'00,90" por uma distância de 37,33m, até o ponto **P2357**, de coordenadas **N 9.717.377,61m e E 581.273,24m** ; deste segue com azimute de 35°01'09,64" por uma distância de 12,19m, até o ponto **P2358**, de coordenadas **N 9.717.387,60m e E 581.280,23m** ; deste segue com azimute de 274°42'10,49" por uma distância de 9,95m, até o ponto **P2359**, de coordenadas **N 9.717.388,41m e E 581.270,31m** ; deste segue com azimute de 355°45'49,47" por uma distância de 14,72m, até o ponto **P2360**, de coordenadas **N 9.717.403,09m e E 581.269,23m** ; deste segue com azimute de 307°37'11,74" por uma distância de 8,24m, até o ponto **P2361**, de coordenadas **N 9.717.408,12m e E 581.262,70m** ; deste segue com azimute de 38°50'51,92" por uma distância de 36,19m, até o ponto **P2362**, de coordenadas **N 9.717.436,30m e E 581.285,40m** ; deste segue com azimute de 314°03'16,26" por uma distância de 1,59m, até o ponto **P2363**, de coordenadas **N 9.717.437,40m e E 581.284,26m** ; deste segue com azimute de 310°00'23,09" por uma distância de 1,85m, até o ponto **P2364**, de coordenadas **N 9.717.438,59m e E 581.282,85m** ; deste segue com azimute de 302°16'37,58" por uma distância de 1,72m, até o ponto **P2365**, de coordenadas **N 9.717.439,51m e E 581.281,39m** ; deste segue com azimute de 294°19'57,49" por uma distância de 1,73m, até o ponto **P2366**, de coordenadas **N 9.717.440,22m e E 581.279,81m** ; deste segue com azimute de 285°43'30,13" por uma distância de 1,71m, até o ponto **P2367**, de coordenadas **N 9.717.440,69m e E 581.278,17m** ; deste segue com azimute de 276°10'06,27" por uma distância de 1,67m, até o ponto **P2368**, de coordenadas **N 9.717.440,87m e E 581.276,51m** ; deste segue com azimute de 267°07'40,09" por uma distância de 1,66m, até o ponto **P2369**, de coordenadas **N 9.717.440,78m e E 581.274,85m** ; deste segue com azimute de 259°20'38,06" por uma distância de 1,68m, até o ponto **P2370**, de coordenadas **N 9.717.440,47m e E 581.273,20m** ; deste segue com azimute de 252°39'40,47" por uma distância de 1,71m, até o ponto **P2371**, de coordenadas **N 9.717.439,96m e E 581.271,57m** ; deste segue com azimute de 245°50'52,18" por uma distância de 1,73m, até o ponto **P2372**, de coordenadas **N 9.717.439,25m e E 581.269,99m** ; deste segue com azimute de 238°20'02,06" por uma distância de 1,73m, até o ponto **P2373**, de coordenadas **N 9.717.438,35m e E 581.268,52m** ; deste segue com azimute de 230°30'51,64" por uma distância de 1,73m, até o ponto **P2374**, de coordenadas **N 9.717.437,25m e E 581.267,18m** ; deste segue com azimute de 224°59'34,26" por uma distância de 1,75m, até o ponto **P2375**, de coordenadas **N 9.717.436,01m e E 581.265,95m** ; deste segue com azimute de 222°25'02,07" por uma distância de 1,77m, até o ponto **P2376**, de coordenadas **N 9.717.434,70m e E 581.264,75m** ; deste segue com azimute de 222°00'33,38" por uma distância de 1,79m, até o ponto **P2377**, de coordenadas **N 9.717.433,38m e E 581.263,56m** ; deste segue com azimute de 221°05'51,52" por uma distância de 1,80m, até o ponto **P2378**, de coordenadas **N 9.717.432,02m e E 581.262,37m** ; deste segue com azimute de 219°02'53,32" por uma distância de 1,82m, até o ponto **P2379**, de coordenadas **N 9.717.430,61m e E 581.261,23m** ; deste segue com azimute de 216°24'59,78" por uma distância de 1,84m, até o ponto **P2380**, de coordenadas **N 9.717.429,13m e E 581.260,14m** ; deste segue com azimute de 215°17'19,62" por uma distância de 1,86m, até o ponto **P2381**, de coordenadas **N 9.717.427,62m e E 581.259,07m** ; deste segue com azimute de 216°07'35,02" por uma distância de 1,87m, até o ponto **P2382**, de coordenadas **N 9.717.426,10m e E 581.257,96m** ; deste segue com azimute de 218°23'49,28" por uma distância de



PREFEITURA DE SÃO LUÍS

SECRETARIA MUNICIPAL DE GOVERNO

MINUTA DE ANTEPROJETO DE LEI Nº _____ DE _____ DE 2019

1,89m, até o ponto **P2383**, de coordenadas **N 9.717.424,63m** e **E 581.256,79m** ; deste segue com azimute de $220^{\circ}11'22,62''$ por uma distância de 1,88m, até o ponto **P2384**, de coordenadas **N 9.717.423,19m** e **E 581.255,58m** ; deste segue com azimute de $221^{\circ}04'36,60''$ por uma distância de 1,85m, até o ponto **P2385**, de coordenadas **N 9.717.421,80m** e **E 581.254,36m** ; deste segue com azimute de $223^{\circ}36'00,42''$ por uma distância de 1,85m, até o ponto **P2386**, de coordenadas **N 9.717.420,46m** e **E 581.253,09m** ; deste segue com azimute de $235^{\circ}33'31,91''$ por uma distância de 2,18m, até o ponto **P2387**, de coordenadas **N 9.717.419,23m** e **E 581.251,30m** ; deste segue com azimute de $249^{\circ}47'43,87''$ por uma distância de 3,06m, até o ponto **P2388**, de coordenadas **N 9.717.418,17m** e **E 581.248,42m** ; deste segue com azimute de $259^{\circ}07'16,73''$ por uma distância de 4,32m, até o ponto **P2389**, de coordenadas **N 9.717.417,36m** e **E 581.244,19m** ; deste segue com azimute de $264^{\circ}12'03,20''$ por uma distância de 4,84m, até o ponto **P2390**, de coordenadas **N 9.717.416,87m** e **E 581.239,37m** ; deste segue com azimute de $268^{\circ}59'08,33''$ por uma distância de 0,89m, até o ponto **P2391**, de coordenadas **N 9.717.416,85m** e **E 581.238,49m** ; deste segue com azimute de $213^{\circ}57'33,49''$ por uma distância de 17,82m, até o ponto **P2392**, de coordenadas **N 9.717.402,07m** e **E 581.228,53m** ; deste segue com azimute de $305^{\circ}43'51,25''$ por uma distância de 46,53m, até o ponto **P2393**, de coordenadas **N 9.717.429,25m** e **E 581.190,76m** ; deste segue com azimute de $32^{\circ}16'14,09''$ por uma distância de 27,33m, até o ponto **P2394**, de coordenadas **N 9.717.452,36m** e **E 581.205,35m** ; deste segue com azimute de $4^{\circ}48'11,96''$ por uma distância de 0,08m, até o ponto **P2395**, de coordenadas **N 9.717.452,44m** e **E 581.205,36m** ; deste segue com azimute de $3^{\circ}56'35,83''$ por uma distância de 1,79m, até o ponto **P2396**, de coordenadas **N 9.717.454,23m** e **E 581.205,48m** ; deste segue com azimute de $2^{\circ}14'05,55''$ por uma distância de 1,82m, até o ponto **P2397**, de coordenadas **N 9.717.456,05m** e **E 581.205,55m** ; deste segue com azimute de $1^{\circ}25'14,16''$ por uma distância de 1,84m, até o ponto **P2398**, de coordenadas **N 9.717.457,89m** e **E 581.205,60m** ; deste segue com azimute de $1^{\circ}01'42,83''$ por uma distância de 0,51m, até o ponto **P2399**, de coordenadas **N 9.717.458,39m** e **E 581.205,61m** ; deste segue com azimute de $299^{\circ}49'03,72''$ por uma distância de 33,45m, até o ponto **P2400**, de coordenadas **N 9.717.475,02m** e **E 581.176,59m** ; deste segue com azimute de $260^{\circ}48'51,54''$ por uma distância de 1,83m, até o ponto **P2401**, de coordenadas **N 9.717.474,73m** e **E 581.174,79m** ; deste segue com azimute de $258^{\circ}51'38,97''$ por uma distância de 1,97m, até o ponto **P2402**, de coordenadas **N 9.717.474,35m** e **E 581.172,85m** ; deste segue com azimute de $203^{\circ}43'13,68''$ por uma distância de 17,14m, até o ponto **P2403**, de coordenadas **N 9.717.458,66m** e **E 581.165,96m** ; deste segue com azimute de $307^{\circ}22'52,36''$ por uma distância de 129,78m, até o ponto **P2404**, de coordenadas **N 9.717.537,45m** e **E 581.062,83m** ; deste segue com azimute de $37^{\circ}01'07,81''$ por uma distância de 6,57m, até o ponto **P2405**, de coordenadas **N 9.717.542,70m** e **E 581.066,79m** ; deste segue com azimute de $309^{\circ}03'10,10''$ por uma distância de 0,57m, até o ponto **P2406**, de coordenadas **N 9.717.543,06m** e **E 581.066,35m** ; deste segue com azimute de $304^{\circ}24'52,54''$ por uma distância de 1,61m, até o ponto **P2407**, de coordenadas **N 9.717.543,97m** e **E 581.065,02m** ; deste segue com azimute de $299^{\circ}39'09,00''$ por uma distância de 1,55m, até o ponto **P2408**, de coordenadas **N 9.717.544,74m** e **E 581.063,68m** ; deste segue com azimute de $295^{\circ}21'25,06''$ por uma distância de 1,39m, até o ponto **P2409**, de coordenadas **N 9.717.545,33m** e **E 581.062,42m** ; deste segue com azimute de $290^{\circ}07'22,49''$ por uma distância de 1,19m, até o ponto **P2410**, de coordenadas **N 9.717.545,74m** e **E 581.061,30m** ; deste segue com azimute de $282^{\circ}06'59,80''$ por uma distância de 1,18m, até o ponto **P2411**, de coordenadas **N 9.717.545,99m** e **E 581.060,16m** ; deste segue com azimute de $274^{\circ}41'50,18''$ por uma distância de 1,41m, até o ponto **P2412**, de coordenadas **N 9.717.546,10m** e **E 581.058,75m** ; deste segue com azimute de $269^{\circ}49'37,30''$ por uma distância de 1,82m, até o ponto **P2413**, de coordenadas **N 9.717.546,10m** e **E 581.056,94m** ; deste segue com azimute de $264^{\circ}42'03,58''$ por uma distância de 2,15m, até o ponto **P2414**, de coordenadas **N 9.717.545,90m** e **E 581.054,80m** ; deste segue com azimute de $258^{\circ}09'34,81''$ por uma distância de 2,36m, até o ponto **P2415**, de coordenadas **N 9.717.545,41m** e **E 581.052,49m** ; deste segue com azimute de $252^{\circ}15'03,33''$ por uma distância de 2,47m, até o ponto **P2416**, de coordenadas **N 9.717.544,66m** e **E 581.050,13m** ; deste segue com azimute de $256^{\circ}31'59,58''$ por uma distância de 2,45m, até o ponto **P2417**, de coordenadas **N 9.717.544,09m** e **E 581.047,75m** ; deste segue com azimute de $274^{\circ}02'46,17''$ por uma distância de 2,44m, até o ponto **P2418**, de coordenadas **N 9.717.544,26m** e **E 581.045,32m** ; deste segue com azimute de $297^{\circ}59'10,18''$ por uma distância de 0,80m, até o ponto **P2419**, de coordenadas **N 9.717.544,64m** e **E 581.044,61m** ; deste segue com azimute de $256^{\circ}31'59,58''$ por uma distância de 1,35m, até o ponto **P2420**, de coordenadas **N 9.717.544,32m** e **E 581.043,30m** ; deste segue com azimute de $274^{\circ}02'46,17''$ por uma distância de 2,44m, até o ponto **P2421**, de coordenadas **N 9.717.544,49m** e **E 581.040,87m** ; deste segue com azimute de $297^{\circ}59'10,18''$ por uma distância de 2,75m, até o ponto **P2422**, de coordenadas **N 9.717.545,79m** e **E 581.038,43m** ; deste segue com azimute de $313^{\circ}28'38,72''$ por uma distância de 2,99m, até o ponto **P2423**, de coordenadas **N 9.717.547,84m** e **E 581.036,26m** ; deste segue com azimute de $325^{\circ}13'16,47''$ por uma distância de 2,77m, até o ponto **P2424**, de coordenadas **N 9.717.550,12m** e **E 581.034,68m** ; deste segue com azimute de $339^{\circ}19'21,18''$ por uma distância de 2,21m, até o ponto **P2425**, de coordenadas **N 9.717.552,19m** e **E 581.033,90m** ; deste segue com azimute de



PREFEITURA DE SÃO LUÍS

SECRETARIA MUNICIPAL DE GOVERNO

MINUTA DE ANTEPROJETO DE LEI Nº _____ DE _____ DE 2019

354°15'15,12" por uma distância de 1,87m, até o ponto **P2426**, de coordenadas **N 9.717.554,05m** e **E 581.033,71m** ; deste segue com azimute de 3°01'04,67" por uma distância de 1,76m, até o ponto **P2427**, de coordenadas **N 9.717.555,81m** e **E 581.033,81m** ; deste segue com azimute de 3°13'08,62" por uma distância de 1,74m, até o ponto **P2428**, de coordenadas **N 9.717.557,55m** e **E 581.033,90m** ; deste segue com azimute de 359°34'38,52" por uma distância de 2,70m, até o ponto **P2429**, de coordenadas **N 9.717.560,25m** e **E 581.033,88m** ; deste segue com azimute de 344°22'03,20" por uma distância de 3,14m, até o ponto **P2430**, de coordenadas **N 9.717.563,27m** e **E 581.033,04m** ; deste segue com azimute de 328°23'10,73" por uma distância de 3,44m, até o ponto **P2431**, de coordenadas **N 9.717.566,20m** e **E 581.031,23m** ; deste segue com azimute de 313°32'44,73" por uma distância de 3,31m, até o ponto **P2432**, de coordenadas **N 9.717.568,48m** e **E 581.028,83m** ; deste segue com azimute de 291°13'24,73" por uma distância de 0,93m, até o ponto **P2433**, de coordenadas **N 9.717.568,82m** e **E 581.027,97m** ; deste segue com azimute de 235°25'04,65" por uma distância de 1,21m, até o ponto **P2434**, de coordenadas **N 9.717.568,13m** e **E 581.026,97m** ; deste segue com azimute de 217°25'33,50" por uma distância de 1,77m, até o ponto **P2435**, de coordenadas **N 9.717.566,72m** e **E 581.025,89m** ; deste segue com azimute de 206°56'54,98" por uma distância de 2,21m, até o ponto **P2436**, de coordenadas **N 9.717.564,75m** e **E 581.024,89m** ; deste segue com azimute de 201°41'34,05" por uma distância de 2,66m, até o ponto **P2437**, de coordenadas **N 9.717.562,28m** e **E 581.023,90m** ; deste segue com azimute de 199°42'23,93" por uma distância de 2,84m, até o ponto **P2438**, de coordenadas **N 9.717.559,61m** e **E 581.022,95m** ; deste segue com azimute de 199°50'59,67" por uma distância de 2,67m, até o ponto **P2439**, de coordenadas **N 9.717.557,10m** e **E 581.022,04m** ; deste segue com azimute de 204°11'49,70" por uma distância de 2,36m, até o ponto **P2440**, de coordenadas **N 9.717.554,94m** e **E 581.021,07m** ; deste segue com azimute de 216°12'04,01" por uma distância de 2,91m, até o ponto **P2441**, de coordenadas **N 9.717.552,60m** e **E 581.019,36m** ; deste segue com azimute de 225°16'18,68" por uma distância de 4,64m, até o ponto **P2442**, de coordenadas **N 9.717.549,33m** e **E 581.016,06m** ; deste segue com azimute de 229°16'25,85" por uma distância de 7,01m, até o ponto **P2443**, de coordenadas **N 9.717.544,76m** e **E 581.010,75m** ; deste segue com azimute de 231°30'14,23" por uma distância de 7,95m, até o ponto **P2444**, de coordenadas **N 9.717.539,81m** e **E 581.004,52m** ; deste segue com azimute de 234°15'30,49" por uma distância de 6,95m, até o ponto **P2445**, de coordenadas **N 9.717.535,75m** e **E 580.998,88m** ; deste segue com azimute de 240°24'48,31" por uma distância de 4,52m, até o ponto **P2446**, de coordenadas **N 9.717.533,52m** e **E 580.994,95m** ; deste segue com azimute de 253°00'18,24" por uma distância de 2,67m, até o ponto **P2447**, de coordenadas **N 9.717.532,74m** e **E 580.992,40m** ; deste segue com azimute de 268°47'53,07" por uma distância de 1,88m, até o ponto **P2448**, de coordenadas **N 9.717.532,70m** e **E 580.990,52m** ; deste segue com azimute de 273°25'38,61" por uma distância de 1,80m, até o ponto **P2449**, de coordenadas **N 9.717.532,81m** e **E 580.988,72m** ; deste segue com azimute de 273°52'52,90" por uma distância de 1,82m, até o ponto **P2450**, de coordenadas **N 9.717.532,93m** e **E 580.986,91m** ; deste segue com azimute de 273°51'33,28" por uma distância de 0,24m, até o ponto **P2451**, de coordenadas **N 9.717.532,95m** e **E 580.986,67m** ; deste segue com azimute de 268°47'53,07" por uma distância de 0,60m, até o ponto **P2452**, de coordenadas **N 9.717.532,93m** e **E 580.986,07m** ; deste segue com azimute de 273°25'38,61" por uma distância de 1,71m, até o ponto **P2453**, de coordenadas **N 9.717.533,04m** e **E 580.984,36m** ; deste segue com azimute de 273°51'33,28" por uma distância de 3,73m, até o ponto **P2454**, de coordenadas **N 9.717.533,29m** e **E 580.980,64m** ; deste segue com azimute de 273°27'57,39" por uma distância de 1,84m, até o ponto **P2455**, de coordenadas **N 9.717.533,40m** e **E 580.978,80m** ; deste segue com azimute de 272°59'17,97" por uma distância de 0,97m, até o ponto **P2456**, de coordenadas **N 9.717.533,45m** e **E 580.977,83m** ; deste segue com azimute de 273°41'13,09" por uma distância de 0,35m, até o ponto **P2457**, de coordenadas **N 9.717.533,47m** e **E 580.977,49m** ; deste segue com azimute de 272°55'28,57" por uma distância de 2,27m, até o ponto **P2458**, de coordenadas **N 9.717.533,59m** e **E 580.975,22m** ; deste segue com azimute de 272°59'17,97" por uma distância de 1,84m, até o ponto **P2459**, de coordenadas **N 9.717.533,68m** e **E 580.973,38m** ; deste segue com azimute de 273°41'13,10" por uma distância de 1,86m, até o ponto **P2460**, de coordenadas **N 9.717.533,80m** e **E 580.971,53m** ; deste segue com azimute de 275°06'49,90" por uma distância de 1,86m, até o ponto **P2461**, de coordenadas **N 9.717.533,97m** e **E 580.969,67m** ; deste segue com azimute de 277°04'03,65" por uma distância de 1,86m, até o ponto **P2462**, de coordenadas **N 9.717.534,20m** e **E 580.967,83m** ; deste segue com azimute de 278°41'42,21" por uma distância de 1,84m, até o ponto **P2463**, de coordenadas **N 9.717.534,47m** e **E 580.966,01m** ; deste segue com azimute de 279°47'51,94" por uma distância de 1,80m, até o ponto **P2464**, de coordenadas **N 9.717.534,78m** e **E 580.964,24m** ; deste segue com azimute de 280°46'36,58" por uma distância de 1,75m, até o ponto **P2465**, de coordenadas **N 9.717.535,11m** e **E 580.962,52m** ; deste segue com azimute de 283°15'41,81" por uma distância de 1,72m, até o ponto **P2466**, de coordenadas **N 9.717.535,50m** e **E 580.960,84m** ; deste segue com azimute de 287°38'17,15" por uma distância de 1,72m, até o ponto **P2467**, de coordenadas **N 9.717.536,02m** e **E 580.959,21m** ; deste segue com azimute de 293°23'00,94" por uma distância de 1,74m, até o ponto **P2468**, de coordenadas **N 9.717.536,72m** e **E 580.957,60m**



PREFEITURA DE SÃO LUÍS

SECRETARIA MUNICIPAL DE GOVERNO

MINUTA DE ANTEPROJETO DE LEI Nº _____ DE _____ DE 2019

; deste segue com azimute de 299°13'44,01" por uma distância de 1,76m, até o ponto **P2469**, de coordenadas N **9.717.537,57m** e E **580.956,07m** ; deste segue com azimute de 305°08'39,06" por uma distância de 1,75m, até o ponto **P2470**, de coordenadas N **9.717.538,58m** e E **580.954,63m** ; deste segue com azimute de 311°02'45,85" por uma distância de 1,73m, até o ponto **P2471**, de coordenadas N **9.717.539,72m** e E **580.953,33m** ; deste segue com azimute de 315°33'00,74" por uma distância de 1,72m, até o ponto **P2472**, de coordenadas N **9.717.540,95m** e E **580.952,13m** ; deste segue com azimute de 318°13'09,00" por uma distância de 1,71m, até o ponto **P2473**, de coordenadas N **9.717.542,22m** e E **580.950,99m** ; deste segue com azimute de 319°13'24,15" por uma distância de 1,70m, até o ponto **P2474**, de coordenadas N **9.717.543,51m** e E **580.949,88m** ; deste segue com azimute de 319°19'41,56" por uma distância de 2,86m, até o ponto **P2475**, de coordenadas N **9.717.545,67m** e E **580.948,02m** ; deste segue com azimute de 317°34'14,27" por uma distância de 3,35m, até o ponto **P2476**, de coordenadas N **9.717.548,15m** e E **580.945,76m** ; deste segue com azimute de 314°19'14,59" por uma distância de 3,47m, até o ponto **P2477**, de coordenadas N **9.717.550,57m** e E **580.943,27m** ; deste segue com azimute de 310°28'56,43" por uma distância de 3,82m, até o ponto **P2478**, de coordenadas N **9.717.553,05m** e E **580.940,37m** ; deste segue com azimute de 307°43'21,09" por uma distância de 4,23m, até o ponto **P2479**, de coordenadas N **9.717.555,64m** e E **580.937,02m** ; deste segue com azimute de 307°56'21,39" por uma distância de 1,74m, até o ponto **P2480**, de coordenadas N **9.717.556,71m** e E **580.935,65m** ; deste segue com azimute de 308°28'16,43" por uma distância de 4,27m, até o ponto **P2481**, de coordenadas N **9.717.559,37m** e E **580.932,31m** ; deste segue com azimute de 307°22'32,07" por uma distância de 3,25m, até o ponto **P2482**, de coordenadas N **9.717.561,34m** e E **580.929,72m** ; deste segue com azimute de 312°31'04,09" por uma distância de 2,10m, até o ponto **P2483**, de coordenadas N **9.717.562,76m** e E **580.928,18m** ; deste segue com azimute de 320°46'17,68" por uma distância de 2,66m, até o ponto **P2484**, de coordenadas N **9.717.564,82m** e E **580.926,49m** ; deste segue com azimute de 327°52'47,45" por uma distância de 3,44m, até o ponto **P2485**, de coordenadas N **9.717.567,73m** e E **580.924,66m** ; deste segue com azimute de 332°54'55,76" por uma distância de 3,73m, até o ponto **P2486**, de coordenadas N **9.717.571,06m** e E **580.922,96m** ; deste segue com azimute de 338°34'06,26" por uma distância de 3,38m, até o ponto **P2487**, de coordenadas N **9.717.574,20m** e E **580.921,73m** ; deste segue com azimute de 347°57'17,65" por uma distância de 2,58m, até o ponto **P2488**, de coordenadas N **9.717.576,72m** e E **580.921,19m** ; deste segue com azimute de 359°11'31,23" por uma distância de 1,55m, até o ponto **P2489**, de coordenadas N **9.717.578,27m** e E **580.921,17m** ; deste segue com azimute de 4°36'16,15" por uma distância de 4,02m, até o ponto **P2490**, de coordenadas N **9.717.582,28m** e E **580.921,49m** ; deste segue com azimute de 358°27'12,85" por uma distância de 2,89m, até o ponto **P2491**, de coordenadas N **9.717.585,17m** e E **580.921,41m** ; deste segue com azimute de 332°06'46,31" por uma distância de 4,20m, até o ponto **P2492**, de coordenadas N **9.717.588,88m** e E **580.919,45m** ; deste segue com azimute de 338°21'55,95" por uma distância de 2,71m, até o ponto **P2493**, de coordenadas N **9.717.591,40m** e E **580.918,45m** ; deste segue com azimute de 345°30'42,03" por uma distância de 3,64m, até o ponto **P2494**, de coordenadas N **9.717.594,93m** e E **580.917,54m** ; deste segue com azimute de 348°50'02,99" por uma distância de 4,06m, até o ponto **P2495**, de coordenadas N **9.717.598,91m** e E **580.916,75m** ; deste segue com azimute de 349°57'52,87" por uma distância de 3,75m, até o ponto **P2496**, de coordenadas N **9.717.602,60m** e E **580.916,10m** ; deste segue com azimute de 307°10'46,34" por uma distância de 100,34m, até o ponto **P2497**, de coordenadas N **9.717.663,24m** e E **580.836,15m** ; deste segue com azimute de 268°43'05,91" por uma distância de 101,19m, até o ponto **P2498**, de coordenadas N **9.717.660,98m** e E **580.734,99m** ; deste segue com azimute de 191°42'11,09" por uma distância de 17,27m, até o ponto **P2499**, de coordenadas N **9.717.644,07m** e E **580.731,48m** ; deste segue com azimute de 261°36'45,69" por uma distância de 121,00m, até o ponto **P2500**, de coordenadas N **9.717.626,42m** e E **580.611,78m** ; deste segue com azimute de 317°10'38,73" por uma distância de 39,39m, até o ponto **P2501**, de coordenadas N **9.717.655,31m** e E **580.585,00m** ; deste segue com azimute de 315°00'00,00" por uma distância de 3,21m, até o ponto **P2502**, de coordenadas N **9.717.657,57m** e E **580.582,74m** ; deste segue com azimute de 268°43'05,91" por uma distância de 23,50m, até o ponto **P2503**, de coordenadas N **9.717.657,05m** e E **580.559,25m** ; deste segue com azimute de 271°47'19,51" por uma distância de 62,83m, até o ponto **P2504**, de coordenadas N **9.717.659,01m** e E **580.496,45m** ; deste segue com azimute de 270°00'00,00" por uma distância de 54,95m, até o ponto **P2505**, de coordenadas N **9.717.659,01m** e E **580.441,50m** ; deste segue com azimute de 270°00'00,00" por uma distância de 47,10m, até o ponto **P2506**, de coordenadas N **9.717.659,01m** e E **580.394,40m** ; deste segue com azimute de 351°14'53,00" por uma distância de 51,59m, até o ponto **P2507**, de coordenadas N **9.717.710,00m** e E **580.386,55m** ; deste segue com azimute de 280°17'55,24" por uma distância de 71,46m, até o ponto **P2508**, de coordenadas N **9.717.722,77m** e E **580.316,24m** ; deste segue com azimute de 258°52'41,43" por uma distância de 61,00m, até o ponto **P2509**, de coordenadas N **9.717.711,01m** e E **580.256,39m** ; deste segue com azimute de 281°29'20,21" por uma distância de 59,08m, até o ponto **P2510**, de coordenadas N **9.717.722,77m** e E **580.198,49m** ; deste segue com azimute de 334°40'25,89" por uma distância de



PREFEITURA DE SÃO LUÍS

SECRETARIA MUNICIPAL DE GOVERNO

MINUTA DE ANTEPROJETO DE LEI Nº _____ DE _____ DE 2019

56,57m, até o ponto **P2511**, de coordenadas N **9.717.773,91m** e E **580.174,29m** ; deste segue com azimute de 312°33'43,23" por uma distância de 103,91m, até o ponto **P2512**, de coordenadas N **9.717.844,19m** e E **580.097,76m** ; deste segue com azimute de 312°33'43,23" por uma distância de 19,10m, até o ponto **P2513**, de coordenadas N **9.717.857,11m** e E **580.083,69m** ; deste segue com azimute de 320°38'26,57" por uma distância de 77,92m, até o ponto **P2514**, de coordenadas N **9.717.917,35m** e E **580.034,28m** ; deste segue com azimute de 293°21'25,29" por uma distância de 299,27m, até o ponto **P2515**, de coordenadas N **9.718.036,00m** e E **579.759,54m** ; deste segue com azimute de 289°19'55,67" por uma distância de 93,23m, até o ponto **P2516**, de coordenadas N **9.718.066,86m** e E **579.671,56m** ; deste segue com azimute de 30°15'23,17" por uma distância de 15,11m, até o ponto **P2517**, de coordenadas N **9.718.079,91m** e E **579.679,18m** ; deste segue com azimute de 300°16'30,73" por uma distância de 154,55m, até o ponto **P2518**, de coordenadas N **9.718.157,83m** e E **579.545,70m** ; deste segue com azimute de 296°47'07,20" por uma distância de 127,77m, até o ponto **P2519**, de coordenadas N **9.718.215,41m** e E **579.431,64m** ; deste segue com azimute de 307°54'22,33" por uma distância de 75,20m, até o ponto **P2520**, de coordenadas N **9.718.261,61m** e E **579.372,31m** ; deste segue com azimute de 333°30'46,54" por uma distância de 40,59m, até o ponto **P2521**, de coordenadas N **9.718.297,94m** e E **579.354,21m** ; deste segue com azimute de 338°01'13,37" por uma distância de 79,67m, até o ponto **P2522**, de coordenadas N **9.718.371,82m** e E **579.324,39m** ; deste segue com azimute de 312°47'58,61" por uma distância de 70,35m, até o ponto **P2523**, de coordenadas N **9.718.419,62m** e E **579.272,77m** ; deste segue com azimute de 307°05'07,58" por uma distância de 201,58m, até o ponto **P2524**, de coordenadas N **9.718.541,17m** e E **579.111,96m** ; deste segue com azimute de 215°30'34,63" por uma distância de 44,98m, até o ponto **P2525**, de coordenadas N **9.718.504,56m** e E **579.085,84m** ; deste segue com azimute de 195°06'48,50" por uma distância de 85,15m, até o ponto **P2526**, de coordenadas N **9.718.422,36m** e E **579.063,64m** ; deste segue com azimute de 206°40'47,24" por uma distância de 90,78m, até o ponto **P2527**, de coordenadas N **9.718.341,24m** e E **579.022,87m** ; deste segue com azimute de 185°08'25,86" por uma distância de 93,18m, até o ponto **P2528**, de coordenadas N **9.718.248,44m** e E **579.014,52m** ; deste segue com azimute de 198°43'42,53" por uma distância de 332,53m, até o ponto **P2529**, de coordenadas N **9.717.933,51m** e E **578.907,75m** ; deste segue com azimute de 311°20'21,43" por uma distância de 1,06m, até o ponto **P2530**, de coordenadas N **9.717.934,21m** e E **578.906,96m** ; deste segue com azimute de 225°00'00,00" por uma distância de 13,52m, até o ponto **P2531**, de coordenadas N **9.717.924,65m** e E **578.897,40m** ; deste segue com azimute de 310°20'43,00" por uma distância de 97,15m, até o ponto **P2532**, de coordenadas N **9.717.987,55m** e E **578.823,35m** ; deste segue com azimute de 310°20'43,00" por uma distância de 6,14m, até o ponto **P2533**, de coordenadas N **9.717.991,52m** e E **578.818,67m** ; deste segue com azimute de 310°20'43,00" por uma distância de 220,97m, até o ponto **P2534**, de coordenadas N **9.718.134,58m** e E **578.650,26m** ; deste segue com azimute de 311°50'17,37" por uma distância de 343,00m, até o ponto **P2535**, de coordenadas N **9.718.363,37m** e E **578.394,71m** ; deste segue com azimute de 311°50'17,37" por uma distância de 3,20m, até o ponto **P2536**, de coordenadas N **9.718.365,50m** e E **578.392,33m** ; deste segue com azimute de 315°29'22,65" por uma distância de 222,46m, até o ponto **P2537**, de coordenadas N **9.718.524,14m** e E **578.236,38m** ; deste segue com azimute de 311°20'21,43" por uma distância de 9,78m, até o ponto **P2538**, de coordenadas N **9.718.530,60m** e E **578.229,04m** ; deste segue com azimute de 346°27'40,68" por uma distância de 69,42m, até o ponto **P2539**, de coordenadas N **9.718.598,09m** e E **578.212,79m** ; deste segue com azimute de 0°20'31,36" por uma distância de 60,50m, até o ponto **P2540**, de coordenadas N **9.718.658,59m** e E **578.213,15m** ; deste segue com azimute de 30°33'03,85" por uma distância de 76,76m, até o ponto **P2541**, de coordenadas N **9.718.724,70m** e E **578.252,17m** ; deste segue com azimute de 65°53'02,86" por uma distância de 241,79m, até o ponto **P2542**, de coordenadas N **9.718.823,49m** e E **578.472,85m** ; deste segue com azimute de 67°27'14,80" por uma distância de 100,27m, até o ponto **P2543**, de coordenadas N **9.718.861,94m** e E **578.565,46m** ; deste segue com azimute de 259°13'01,90" por uma distância de 8,97m, até o ponto **P2544**, de coordenadas N **9.718.860,26m** e E **578.556,64m** ; deste segue com azimute de 62°45'51,34" por uma distância de 9,70m, até o ponto **P2545**, de coordenadas N **9.718.864,70m** e E **578.565,26m** ; deste segue com azimute de 62°45'51,34" por uma distância de 209,64m, até o ponto **P2546**, de coordenadas N **9.718.960,64m** e E **578.751,67m** ; deste segue com azimute de 65°53'38,56" por uma distância de 232,88m, até o ponto **P2547**, de coordenadas N **9.719.055,75m** e E **578.964,24m** ; deste segue com azimute de 270°00'00,00" por uma distância de 3,08m, até o ponto **P2548**, de coordenadas N **9.719.055,75m** e E **578.961,15m** ; deste segue com azimute de 60°33'03,78" por uma distância de 69,03m, até o ponto **P2549**, de coordenadas N **9.719.089,69m** e E **579.021,26m** ; deste segue com azimute de 60°33'03,78" por uma distância de 76,70m, até o ponto **P2550**, de coordenadas N **9.719.127,40m** e E **579.088,05m** ; deste segue com azimute de 49°47'30,31" por uma distância de 89,99m, até o ponto **P2551**, de coordenadas N **9.719.185,50m** e E **579.156,78m** ; deste segue com azimute de 120°09'40,37" por uma distância de 115,95m, até o ponto **P2552**, de coordenadas N **9.719.127,24m** e E **579.257,03m** ; deste segue com azimute de 120°22'41,71" por



PREFEITURA DE SÃO LUÍS

SECRETARIA MUNICIPAL DE GOVERNO

MINUTA DE ANTEPROJETO DE LEI Nº _____ DE _____ DE 2019

uma distância de 124,99m, até o ponto **P2553**, de coordenadas **N 9.719.064,04m** e **E 579.364,86m** ; deste segue com azimute de $106^{\circ}31'59,10''$ por uma distância de 289,08m, até o ponto **P2554**, de coordenadas **N 9.718.981,77m** e **E 579.641,99m** ; deste segue com azimute de $57^{\circ}07'24,22''$ por uma distância de 3,53m, até o ponto **P2555**, de coordenadas **N 9.718.983,69m** e **E 579.644,96m** ; deste segue com azimute de $92^{\circ}04'29,11''$ por uma distância de 572,89m, até o ponto **P2556**, de coordenadas **N 9.718.962,95m** e **E 580.217,47m** ; deste segue com azimute de $180^{\circ}55'20,73''$ por uma distância de 483,65m, até o ponto **P2557**, de coordenadas **N 9.718.479,36m** e **E 580.209,68m** ; deste segue com azimute de $181^{\circ}47'32,89''$ por uma distância de 230,38m, até o ponto **P2558**, de coordenadas **N 9.718.249,10m** e **E 580.202,48m** ; deste segue com azimute de $188^{\circ}31'30,99''$ por uma distância de 330,92m, até o ponto **P01**, onde teve início essa descrição.

QUALIFICAÇÃO - PARTE 19

Município : SÃO LUÍS U.F: MA - BR

Área (ha) : 217,5540

Perímetro (m) : 7766.21

LIMITES e CONFRONTANTES: Inicia-se a descrição deste perímetro no ponto **P01**, de coordenadas **N 9.714.285,44m** e **E 583.398,83m**; deste segue confrontando com a propriedade de , com azimute de $88^{\circ}31'51,59''$ por uma distância de 145,89m, até o ponto **P02**, de coordenadas **N 9.714.289,18m** e **E 583.544,67m** ; deste segue com azimute de $47^{\circ}08'00,33''$ por uma distância de 190,26m, até o ponto **P03**, de coordenadas **N 9.714.418,61m** e **E 583.684,11m** ; deste segue com azimute de $19^{\circ}00'02,54''$ por uma distância de 391,92m, até o ponto **P04**, de coordenadas **N 9.714.789,18m** e **E 583.811,72m** ; deste segue com azimute de $12^{\circ}52'37,92''$ por uma distância de 325,43m, até o ponto **P05**, de coordenadas **N 9.715.106,43m** e **E 583.884,24m** ; deste segue com azimute de $348^{\circ}05'03,80''$ por uma distância de 283,89m, até o ponto **P06**, de coordenadas **N 9.715.384,20m** e **E 583.825,63m** ; deste segue com azimute de $352^{\circ}26'32,92''$ por uma distância de 83,64m, até o ponto **P07**, de coordenadas **N 9.715.467,11m** e **E 583.814,63m** ; deste segue com azimute de $74^{\circ}44'39,00''$ por uma distância de 96,57m, até o ponto **P08**, de coordenadas **N 9.715.492,52m** e **E 583.907,79m** ; deste segue com azimute de $80^{\circ}16'53,97''$ por uma distância de 34,35m, até o ponto **P09**, de coordenadas **N 9.715.498,32m** e **E 583.941,66m** ; deste segue com azimute de $80^{\circ}59'11,22''$ por uma distância de 45,13m, até o ponto **P10**, de coordenadas **N 9.715.505,39m** e **E 583.986,23m** ; deste segue com azimute de $121^{\circ}17'36,88''$ por uma distância de 89,08m, até o ponto **P11**, de coordenadas **N 9.715.459,12m** e **E 584.062,35m** ; deste segue com azimute de $82^{\circ}40'36,35''$ por uma distância de 110,07m, até o ponto **P12**, de coordenadas **N 9.715.473,15m** e **E 584.171,52m** ; deste segue com azimute de $164^{\circ}59'08,23''$ por uma distância de 218,80m, até o ponto **P13**, de coordenadas **N 9.715.261,82m** e **E 584.228,20m** ; deste segue com azimute de $159^{\circ}59'24,95''$ por uma distância de 313,48m, até o ponto **P14**, de coordenadas **N 9.714.967,26m** e **E 584.335,47m** ; deste segue com azimute de $196^{\circ}40'57,54''$ por uma distância de 287,70m, até o ponto **P15**, de coordenadas **N 9.714.691,67m** e **E 584.252,88m** ; deste segue com azimute de $189^{\circ}33'03,01''$ por uma distância de 822,26m, até o ponto **P16**, de coordenadas **N 9.713.880,81m** e **E 584.116,44m** ; deste segue com azimute de $193^{\circ}05'15,99''$ por uma distância de 886,14m, até o ponto **P17**, de coordenadas **N 9.713.017,69m** e **E 583.915,78m** ; deste segue com azimute de $204^{\circ}37'24,45''$ por uma distância de 140,95m, até o ponto **P18**, de coordenadas **N 9.712.889,55m** e **E 583.857,06m** ; deste segue com azimute de $185^{\circ}16'26,03''$ por uma distância de 297,08m, até o ponto **P19**, de coordenadas **N 9.712.593,73m** e **E 583.829,75m** ; deste segue com azimute de $261^{\circ}03'57,41''$ por uma distância de 165,74m, até o ponto **P20**, de coordenadas **N 9.712.567,99m** e **E 583.666,02m** ; deste segue com azimute de $207^{\circ}24'27,27''$ por uma distância de 26,88m, até o ponto **P21**, de coordenadas **N 9.712.544,12m** e **E 583.653,65m** ; deste segue com azimute de $11^{\circ}46'44,46''$ por uma distância de 17,40m, até o ponto **P22**, de coordenadas **N 9.712.561,15m** e **E 583.657,20m** ; deste segue com azimute de $265^{\circ}25'50,70''$ por uma distância de 70,74m, até o ponto **P23**, de coordenadas **N 9.712.555,52m** e **E 583.586,69m** ; deste segue com azimute de $249^{\circ}17'36,70''$ por uma distância de 217,40m, até o ponto **P24**, de coordenadas **N 9.712.478,65m** e **E 583.383,33m** ; deste segue com azimute de $219^{\circ}24'16,74''$ por uma distância de 54,35m, até o ponto **P25**, de coordenadas **N 9.712.436,65m** e **E 583.348,83m** ; deste segue com azimute de $19^{\circ}04'01,97''$ por uma distância de 0,05m, até o ponto **P26**, de coordenadas **N 9.712.436,70m** e **E 583.348,84m** ; deste segue com azimute de $30^{\circ}09'30,54''$ por uma distância de 43,84m, até o ponto **P27**, de coordenadas **N 9.712.474,61m** e **E 583.370,87m** ; deste segue com azimute de $4^{\circ}34'37,34''$ por uma distância de 30,75m, até o ponto **P28**, de coordenadas **N 9.712.505,26m** e **E 583.373,32m** ; deste segue com azimute de $325^{\circ}24'32,03''$ por uma distância de 23,34m, até o ponto **P29**, de coordenadas **N 9.712.524,48m** e **E 583.360,07m** ; deste segue com azimute de $312^{\circ}49'09,27''$ por uma distância de 32,81m, até o ponto **P30**, de coordenadas **N 9.712.546,78m** e **E 583.336,00m** ; deste segue com



PREFEITURA DE SÃO LUÍS

SECRETARIA MUNICIPAL DE GOVERNO

MINUTA DE ANTEPROJETO DE LEI Nº _____ DE _____ DE 2019

azimute de 312°41'23,25" por uma distância de 38,70m, até o ponto **P31**, de coordenadas **N 9.712.573,02m** e **E 583.307,56m** ; deste segue com azimute de 314°32'34,50" por uma distância de 40,52m, até o ponto **P32**, de coordenadas **N 9.712.601,44m** e **E 583.278,67m** ; deste segue com azimute de 313°13'04,54" por uma distância de 40,23m, até o ponto **P33**, de coordenadas **N 9.712.628,99m** e **E 583.249,35m** ; deste segue com azimute de 320°04'50,46" por uma distância de 89,36m, até o ponto **P34**, de coordenadas **N 9.712.697,53m** e **E 583.192,01m** ; deste segue com azimute de 333°58'09,03" por uma distância de 97,33m, até o ponto **P35**, de coordenadas **N 9.712.784,98m** e **E 583.149,30m** ; deste segue com azimute de 265°33'40,22" por uma distância de 13,63m, até o ponto **P36**, de coordenadas **N 9.712.783,93m** e **E 583.135,72m** ; deste segue com azimute de 256°58'48,51" por uma distância de 56,23m, até o ponto **P37**, de coordenadas **N 9.712.771,26m** e **E 583.080,93m** ; deste segue com azimute de 292°10'13,42" por uma distância de 49,59m, até o ponto **P38**, de coordenadas **N 9.712.789,97m** e **E 583.035,01m** ; deste segue com azimute de 22°10'13,41" por uma distância de 217,87m, até o ponto **P39**, de coordenadas **N 9.712.991,73m** e **E 583.117,23m** ; deste segue com azimute de 355°27'17,61" por uma distância de 34,74m, até o ponto **P40**, de coordenadas **N 9.713.026,36m** e **E 583.114,48m** ; deste segue com azimute de 355°27'17,64" por uma distância de 32,14m, até o ponto **P41**, de coordenadas **N 9.713.058,40m** e **E 583.111,93m** ; deste segue com azimute de 346°51'26,09" por uma distância de 24,03m, até o ponto **P42**, de coordenadas **N 9.713.081,81m** e **E 583.106,46m** ; deste segue com azimute de 316°55'27,45" por uma distância de 46,11m, até o ponto **P43**, de coordenadas **N 9.713.115,49m** e **E 583.074,97m** ; deste segue com azimute de 314°44'47,24" por uma distância de 34,10m, até o ponto **P44**, de coordenadas **N 9.713.139,49m** e **E 583.050,75m** ; deste segue com azimute de 314°44'47,24" por uma distância de 46,22m, até o ponto **P45**, de coordenadas **N 9.713.172,03m** e **E 583.017,93m** ; deste segue com azimute de 314°31'52,38" por uma distância de 37,82m, até o ponto **P46**, de coordenadas **N 9.713.198,55m** e **E 582.990,97m** ; deste segue com azimute de 313°12'22,10" por uma distância de 70,88m, até o ponto **P47**, de coordenadas **N 9.713.247,07m** e **E 582.939,31m** ; deste segue com azimute de 305°17'33,47" por uma distância de 45,91m, até o ponto **P48**, de coordenadas **N 9.713.273,60m** e **E 582.901,83m** ; deste segue com azimute de 320°36'40,80" por uma distância de 39,37m, até o ponto **P49**, de coordenadas **N 9.713.304,03m** e **E 582.876,85m** ; deste segue com azimute de 340°55'48,52" por uma distância de 45,40m, até o ponto **P50**, de coordenadas **N 9.713.346,94m** e **E 582.862,02m** ; deste segue com azimute de 357°52'38,76" por uma distância de 18,04m, até o ponto **P51**, de coordenadas **N 9.713.364,96m** e **E 582.861,35m** ; deste segue com azimute de 296°09'11,23" por uma distância de 63,88m, até o ponto **P52**, de coordenadas **N 9.713.393,12m** e **E 582.804,01m** ; deste segue com azimute de 20°48'50,71" por uma distância de 311,34m, até o ponto **P53**, de coordenadas **N 9.713.684,14m** e **E 582.914,64m** ; deste segue com azimute de 26°09'25,82" por uma distância de 283,33m, até o ponto **P54**, de coordenadas **N 9.713.938,45m** e **E 583.039,54m** ; deste segue com azimute de 55°45'59,07" por uma distância de 85,80m, até o ponto **P55**, de coordenadas **N 9.713.986,72m** e **E 583.110,47m** ; deste segue com azimute de 67°24'26,87" por uma distância de 124,73m, até o ponto **P56**, de coordenadas **N 9.714.034,64m** e **E 583.225,64m** ; deste segue com azimute de 68°20'12,53" por uma distância de 113,15m, até o ponto **P57**, de coordenadas **N 9.714.076,41m** e **E 583.330,80m** ; deste segue com azimute de 18°01'39,98" por uma distância de 219,82m, até o ponto **P01**, onde teve início essa descrição.

ÁREA DE QUALIFICAÇÃO - PARTE 20

Município : SÃO LUÍS U.F: MA - BR

Área (ha) : 215,1134

Perímetro (m) : 9113.12

LIMITES e CONFRONTANTES: Inicia-se a descrição deste perímetro no ponto **P01**, de coordenadas **N 9.713.680,58m** e **E 585.696,70m**; deste segue com azimute de 93°29'57,01" por uma distância de 681,59m, até o ponto **P02**, de coordenadas **N 9.713.638,98m** e **E 586.377,02m** ; deste segue com azimute de 87°57'01,00" por uma distância de 578,75m, até o ponto **P03**, de coordenadas **N 9.713.659,68m** e **E 586.955,40m** ; deste segue com azimute de 146°59'59,63" por uma distância de 186,27m, até o ponto **P04**, de coordenadas **N 9.713.503,46m** e **E 587.056,85m** ; deste segue com azimute de 187°43'02,32" por uma distância de 900,17m, até o ponto **P05**, de coordenadas **N 9.712.611,45m** e **E 586.935,97m** ; deste segue com azimute de 191°09'32,17" por uma distância de 66,29m, até o ponto **P06**, de coordenadas **N 9.712.546,42m** e **E 586.923,14m** ; deste segue com azimute de 185°23'17,23" por uma distância de 323,74m, até o ponto **P07**, de coordenadas **N 9.712.224,11m** e **E 586.892,74m** ; deste segue com azimute de 193°08'08,16" por uma distância de 165,01m, até o ponto **P08**, de coordenadas **N 9.712.063,41m** e **E 586.855,24m** ; deste segue com azimute de 283°44'14,06" por uma distância de 67,07m, até o ponto **P09**, de coordenadas **N 9.712.079,34m** e **E 586.790,09m** ; deste segue com azimute de 272°08'29,53" por



PREFEITURA DE SÃO LUÍS

SECRETARIA MUNICIPAL DE GOVERNO

MINUTA DE ANTEPROJETO DE LEI Nº _____ DE _____ DE 2019

uma distância de 115,12m, até o ponto **P10**, de coordenadas **N 9.712.083,64m** e **E 586.675,05m** ; deste segue com azimute de 358°27'14,00" por uma distância de 182,92m, até o ponto **P11**, de coordenadas **N 9.712.266,49m** e **E 586.670,12m** ; deste segue com azimute de 283°08'01,23" por uma distância de 48,65m, até o ponto **P12**, de coordenadas **N 9.712.277,55m** e **E 586.622,73m** ; deste segue com azimute de 341°36'44,79" por uma distância de 102,55m, até o ponto **P13**, de coordenadas **N 9.712.374,86m** e **E 586.590,39m** ; deste segue com azimute de 80°12'20,56" por uma distância de 45,74m, até o ponto **P14**, de coordenadas **N 9.712.382,64m** e **E 586.635,46m** ; deste segue com azimute de 327°45'53,56" por uma distância de 63,08m, até o ponto **P15**, de coordenadas **N 9.712.436,00m** e **E 586.601,81m** ; deste segue com azimute de 333°40'53,35" por uma distância de 76,73m, até o ponto **P16**, de coordenadas **N 9.712.504,78m** e **E 586.567,79m** ; deste segue com azimute de 259°52'46,89" por uma distância de 87,25m, até o ponto **P17**, de coordenadas **N 9.712.489,45m** e **E 586.481,90m** ; deste segue com azimute de 276°39'25,92" por uma distância de 64,66m, até o ponto **P18**, de coordenadas **N 9.712.496,94m** e **E 586.417,67m** ; deste segue com azimute de 217°47'46,58" por uma distância de 142,88m, até o ponto **P19**, de coordenadas **N 9.712.384,04m** e **E 586.330,10m** ; deste segue com azimute de 309°04'28,27" por uma distância de 287,16m, até o ponto **P20**, de coordenadas **N 9.712.565,04m** e **E 586.107,18m** ; deste segue com azimute de 34°44'01,63" por uma distância de 17,30m, até o ponto **P21**, de coordenadas **N 9.712.579,26m** e **E 586.117,03m** ; deste segue com azimute de 307°00'28,49" por uma distância de 74,01m, até o ponto **P22**, de coordenadas **N 9.712.623,81m** e **E 586.057,93m** ; deste segue com azimute de 224°04'40,50" por uma distância de 85,50m, até o ponto **P23**, de coordenadas **N 9.712.562,39m** e **E 585.998,45m** ; deste segue com azimute de 316°07'46,63" por uma distância de 32,26m, até o ponto **P24**, de coordenadas **N 9.712.585,64m** e **E 585.976,10m** ; deste segue com azimute de 33°31'12,62" por uma distância de 103,63m, até o ponto **P25**, de coordenadas **N 9.712.672,04m** e **E 586.033,33m** ; deste segue com azimute de 311°03'28,77" por uma distância de 69,87m, até o ponto **P26**, de coordenadas **N 9.712.717,94m** e **E 585.980,64m** ; deste segue com azimute de 219°45'36,33" por uma distância de 149,42m, até o ponto **P27**, de coordenadas **N 9.712.603,07m** e **E 585.885,07m** ; deste segue com azimute de 317°00'13,37" por uma distância de 39,01m, até o ponto **P28**, de coordenadas **N 9.712.631,61m** e **E 585.858,47m** ; deste segue com azimute de 218°46'30,46" por uma distância de 48,14m, até o ponto **P29**, de coordenadas **N 9.712.594,07m** e **E 585.828,32m** ; deste segue com azimute de 309°54'55,71" por uma distância de 82,12m, até o ponto **P30**, de coordenadas **N 9.712.646,77m** e **E 585.765,33m** ; deste segue com azimute de 223°48'18,90" por uma distância de 61,70m, até o ponto **P31**, de coordenadas **N 9.712.602,24m** e **E 585.722,62m** ; deste segue com azimute de 303°10'03,07" por uma distância de 112,38m, até o ponto **P32**, de coordenadas **N 9.712.663,72m** e **E 585.628,55m** ; deste segue com azimute de 221°10'28,27" por uma distância de 59,21m, até o ponto **P33**, de coordenadas **N 9.712.619,16m** e **E 585.589,57m** ; deste segue com azimute de 312°14'50,49" por uma distância de 37,33m, até o ponto **P34**, de coordenadas **N 9.712.644,25m** e **E 585.561,94m** ; deste segue com azimute de 21°49'50,33" por uma distância de 34,57m, até o ponto **P35**, de coordenadas **N 9.712.676,34m** e **E 585.574,80m** ; deste segue com azimute de 309°43'13,21" por uma distância de 51,64m, até o ponto **P36**, de coordenadas **N 9.712.709,34m** e **E 585.535,08m** ; deste segue com azimute de 235°19'40,55" por uma distância de 98,04m, até o ponto **P37**, de coordenadas **N 9.712.653,57m** e **E 585.454,45m** ; deste segue com azimute de 219°28'54,91" por uma distância de 301,67m, até o ponto **P38**, de coordenadas **N 9.712.420,73m** e **E 585.262,63m** ; deste segue com azimute de 274°28'25,66" por uma distância de 43,84m, até o ponto **P39**, de coordenadas **N 9.712.424,15m** e **E 585.218,93m** ; deste segue com azimute de 215°54'07,89" por uma distância de 125,35m, até o ponto **P40**, de coordenadas **N 9.712.322,62m** e **E 585.145,42m** ; deste segue com azimute de 162°17'18,81" por uma distância de 105,43m, até o ponto **P41**, de coordenadas **N 9.712.222,18m** e **E 585.177,50m** ; deste segue com azimute de 214°06'58,71" por uma distância de 133,47m, até o ponto **P42**, de coordenadas **N 9.712.111,68m** e **E 585.102,64m** ; deste segue com azimute de 302°38'04,65" por uma distância de 137,82m, até o ponto **P43**, de coordenadas **N 9.712.186,00m** e **E 584.986,58m** ; deste segue com azimute de 8°41'47,74" por uma distância de 105,63m, até o ponto **P44**, de coordenadas **N 9.712.290,42m** e **E 585.002,55m** ; deste segue com azimute de 25°10'02,77" por uma distância de 73,89m, até o ponto **P45**, de coordenadas **N 9.712.357,29m** e **E 585.033,97m** ; deste segue com azimute de 101°57'23,77" por uma distância de 21,97m, até o ponto **P46**, de coordenadas **N 9.712.352,74m** e **E 585.055,47m** ; deste segue com azimute de 39°30'50,47" por uma distância de 289,16m, até o ponto **P47**, de coordenadas **N 9.712.575,82m** e **E 585.239,45m** ; deste segue com azimute de 320°02'34,11" por uma distância de 119,20m, até o ponto **P48**, de coordenadas **N 9.712.667,19m** e **E 585.162,90m** ; deste segue com azimute de 220°20'35,63" por uma distância de 170,78m, até o ponto **P49**, de coordenadas **N 9.712.537,03m** e **E 585.052,34m** ; deste segue com azimute de 303°06'37,82" por uma distância de 74,24m, até o ponto **P50**, de coordenadas **N 9.712.577,58m** e **E 584.990,15m** ; deste segue com azimute de 221°59'58,61" por uma distância de 94,62m, até o ponto **P51**, de coordenadas **N 9.712.507,26m** e **E 584.926,84m** ; deste segue com azimute de 262°29'00,56" por uma distância de 53,21m, até o ponto **P52**, de coordenadas **N 9.712.500,30m** e **E 584.874,09m** ; deste segue com



PREFEITURA DE SÃO LUÍS

SECRETARIA MUNICIPAL DE GOVERNO

MINUTA DE ANTEPROJETO DE LEI Nº _____ DE _____ DE 2019

azimute de 218°12'10,79" por uma distância de 176,89m, até o ponto **P53**, de coordenadas N **9.712.361,30m** e E **584.764,69m** ; deste segue com azimute de 301°56'21,21" por uma distância de 116,41m, até o ponto **P54**, de coordenadas N **9.712.422,88m** e E **584.665,91m** ; deste segue com azimute de 33°44'09,08" por uma distância de 283,40m, até o ponto **P55**, de coordenadas N **9.712.658,56m** e E **584.823,30m** ; deste segue com azimute de 40°30'59,77" por uma distância de 1.344,38m, até o ponto **P01**, onde teve início essa descrição.

ÁREA DE QUALIFICAÇÃO - PARTE 21

Município : SÃO LUÍS U.F: MA - BR

Área (ha) : 1.795,6755

Perímetro (m) : 29796.06

LIMITES e CONFRONTANTES: Inicia-se a descrição deste perímetro no ponto **P01**, de coordenadas N **9.714.362,60m** e E **587.621,75m**; deste segue com azimute de 91°48'23,92" por uma distância de 1.919,32m, até o ponto **P02**, de coordenadas N **9.714.302,09m** e E **589.540,12m** ; deste segue com azimute de 0°49'55,44" por uma distância de 128,95m, até o ponto **P03**, de coordenadas N **9.714.431,03m** e E **589.541,99m** ; deste segue com azimute de 2°25'05,58" por uma distância de 250,68m, até o ponto **P04**, de coordenadas N **9.714.681,48m** e E **589.552,57m** ; deste segue com azimute de 89°58'31,78" por uma distância de 26,41m, até o ponto **P05**, de coordenadas N **9.714.681,50m** e E **589.578,98m** ; deste segue com azimute de 0°24'59,46" por uma distância de 376,90m, até o ponto **P06**, de coordenadas N **9.715.058,38m** e E **589.581,72m** ; deste segue com azimute de 91°13'18,10" por uma distância de 65,89m, até o ponto **P07**, de coordenadas N **9.715.056,98m** e E **589.647,59m** ; deste segue com azimute de 0°13'56,49" por uma distância de 376,04m, até o ponto **P08**, de coordenadas N **9.715.433,02m** e E **589.649,12m** ; deste segue com azimute de 92°06'29,55" por uma distância de 142,32m, até o ponto **P09**, de coordenadas N **9.715.427,78m** e E **589.791,34m** ; deste segue com azimute de 355°21'13,95" por uma distância de 242,39m, até o ponto **P10**, de coordenadas N **9.715.669,37m** e E **589.771,71m** ; deste segue com azimute de 345°39'55,58" por uma distância de 165,09m, até o ponto **P11**, de coordenadas N **9.715.829,32m** e E **589.730,83m** ; deste segue com azimute de 71°08'31,72" por uma distância de 0,23m, até o ponto **P12**, de coordenadas N **9.715.829,40m** e E **589.731,05m** ; deste segue com azimute de 255°03'08,31" por uma distância de 66,60m, até o ponto **P13**, de coordenadas N **9.715.812,22m** e E **589.666,71m** ; deste segue com azimute de 344°46'38,94" por uma distância de 904,47m, até o ponto **P14**, de coordenadas N **9.716.684,95m** e E **589.429,22m** ; deste segue com azimute de 69°06'49,54" por uma distância de 99,67m, até o ponto **P15**, de coordenadas N **9.716.720,48m** e E **589.522,34m** ; deste segue com azimute de 132°03'21,43" por uma distância de 286,87m, até o ponto **P16**, de coordenadas N **9.716.528,32m** e E **589.735,34m** ; deste segue com azimute de 132°41'42,78" por uma distância de 270,59m, até o ponto **P17**, de coordenadas N **9.716.344,83m** e E **589.934,22m** ; deste segue com azimute de 157°51'01,02" por uma distância de 9,89m, até o ponto **P18**, de coordenadas N **9.716.335,68m** e E **589.937,94m** ; deste segue com azimute de 132°01'53,56" por uma distância de 214,03m, até o ponto **P19**, de coordenadas N **9.716.192,37m** e E **590.096,92m** ; deste segue com azimute de 134°10'43,90" por uma distância de 152,71m, até o ponto **P20**, de coordenadas N **9.716.085,95m** e E **590.206,44m** ; deste segue com azimute de 182°53'48,48" por uma distância de 394,45m, até o ponto **P21**, de coordenadas N **9.715.692,00m** e E **590.186,51m** ; deste segue com azimute de 159°50'33,25" por uma distância de 4,18m, até o ponto **P22**, de coordenadas N **9.715.688,08m** e E **590.187,95m** ; deste segue com azimute de 179°00'58,05" por uma distância de 88,38m, até o ponto **P23**, de coordenadas N **9.715.599,71m** e E **590.189,47m** ; deste segue com azimute de 135°29'59,31" por uma distância de 220,73m, até o ponto **P24**, de coordenadas N **9.715.442,28m** e E **590.344,18m** ; deste segue com azimute de 130°53'13,52" por uma distância de 90,14m, até o ponto **P25**, de coordenadas N **9.715.383,28m** e E **590.412,32m** ; deste segue com azimute de 140°05'06,89" por uma distância de 162,20m, até o ponto **P26**, de coordenadas N **9.715.258,87m** e E **590.516,40m** ; deste segue com azimute de 137°21'24,28" por uma distância de 113,83m, até o ponto **P27**, de coordenadas N **9.715.175,13m** e E **590.593,51m** ; deste segue com azimute de 172°08'19,17" por uma distância de 10,21m, até o ponto **P28**, de coordenadas N **9.715.165,02m** e E **590.594,91m** ; deste segue com azimute de 140°05'06,89" por uma distância de 10,18m, até o ponto **P29**, de coordenadas N **9.715.157,21m** e E **590.601,44m** ; deste segue com azimute de 168°41'19,34" por uma distância de 500,79m, até o ponto **P30**, de coordenadas N **9.714.666,15m** e E **590.699,66m** ; deste segue com azimute de 139°57'21,64" por uma distância de 120,67m, até o ponto **P31**, de coordenadas N **9.714.573,77m** e E **590.777,30m** ; deste segue com azimute de 131°12'57,32" por uma distância de 236,65m, até o ponto **P32**, de coordenadas N **9.714.417,84m** e E **590.955,32m** ; deste segue com azimute de 129°12'41,88" por uma distância de 149,30m, até o ponto **P33**, de coordenadas N **9.714.323,46m** e E **591.071,00m** ; deste segue com azimute de 123°39'49,06" por uma distância de



PREFEITURA DE SÃO LUÍS

SECRETARIA MUNICIPAL DE GOVERNO

MINUTA DE ANTEPROJETO DE LEI Nº _____ DE _____ DE 2019

155,03m, até o ponto **P34**, de coordenadas **N 9.714.237,52m** e **E 591.200,03m** ; deste segue com azimute de $143^{\circ}07'48,37''$ por uma distância de 107,85m, até o ponto **P35**, de coordenadas **N 9.714.151,24m** e **E 591.264,74m** ; deste segue com azimute de $138^{\circ}12'46,36''$ por uma distância de 7,51m, até o ponto **P36**, de coordenadas **N 9.714.145,64m** e **E 591.269,75m** ; deste segue com azimute de $147^{\circ}24'10,54''$ por uma distância de 8,64m, até o ponto **P37**, de coordenadas **N 9.714.138,36m** e **E 591.274,40m** ; deste segue com azimute de $143^{\circ}07'48,37''$ por uma distância de 77,45m, até o ponto **P38**, de coordenadas **N 9.714.076,40m** e **E 591.320,87m** ; deste segue com azimute de $151^{\circ}37'10,46''$ por uma distância de 78,48m, até o ponto **P39**, de coordenadas **N 9.714.007,35m** e **E 591.358,17m** ; deste segue com azimute de $147^{\circ}24'10,54''$ por uma distância de 55,27m, até o ponto **P40**, de coordenadas **N 9.713.960,79m** e **E 591.387,95m** ; deste segue com azimute de $152^{\circ}43'07,18''$ por uma distância de 116,29m, até o ponto **P41**, de coordenadas **N 9.713.857,43m** e **E 591.441,25m** ; deste segue com azimute de $110^{\circ}12'49,88''$ por uma distância de 149,32m, até o ponto **P42**, de coordenadas **N 9.713.805,84m** e **E 591.581,38m** ; deste segue com azimute de $110^{\circ}12'49,88''$ por uma distância de 175,48m, até o ponto **P43**, de coordenadas **N 9.713.745,20m** e **E 591.746,05m** ; deste segue com azimute de $118^{\circ}18'02,72''$ por uma distância de 264,33m, até o ponto **P44**, de coordenadas **N 9.713.619,89m** e **E 591.978,78m** ; deste segue com azimute de $141^{\circ}29'57,65''$ por uma distância de 251,63m, até o ponto **P45**, de coordenadas **N 9.713.422,96m** e **E 592.135,43m** ; deste segue com azimute de $146^{\circ}50'56,02''$ por uma distância de 624,57m, até o ponto **P46**, de coordenadas **N 9.712.900,05m** e **E 592.476,97m** ; deste segue com azimute de $159^{\circ}26'33,57''$ por uma distância de 148,97m, até o ponto **P47**, de coordenadas **N 9.712.760,57m** e **E 592.529,28m** ; deste segue com azimute de $149^{\circ}25'14,78''$ por uma distância de 114,37m, até o ponto **P48**, de coordenadas **N 9.712.662,11m** e **E 592.587,47m** ; deste segue com azimute de $118^{\circ}58'03,58''$ por uma distância de 286,47m, até o ponto **P49**, de coordenadas **N 9.712.523,36m** e **E 592.838,10m** ; deste segue com azimute de $131^{\circ}00'32,71''$ por uma distância de 136,41m, até o ponto **P50**, de coordenadas **N 9.712.433,85m** e **E 592.941,04m** ; deste segue com azimute de $166^{\circ}14'21,17''$ por uma distância de 225,79m, até o ponto **P51**, de coordenadas **N 9.712.214,55m** e **E 592.994,75m** ; deste segue com azimute de $162^{\circ}43'06,61''$ por uma distância de 210,92m, até o ponto **P52**, de coordenadas **N 9.712.013,15m** e **E 593.057,40m** ; deste segue com azimute de $150^{\circ}15'18,43''$ por uma distância de 108,25m, até o ponto **P53**, de coordenadas **N 9.711.919,16m** e **E 593.111,11m** ; deste segue com azimute de $175^{\circ}25'33,88''$ por uma distância de 112,25m, até o ponto **P54**, de coordenadas **N 9.711.807,27m** e **E 593.120,06m** ; deste segue com azimute de $138^{\circ}00'46,04''$ por uma distância de 120,43m, até o ponto **P55**, de coordenadas **N 9.711.717,76m** e **E 593.200,62m** ; deste segue com azimute de $205^{\circ}38'27,62''$ por uma distância de 84,95m, até o ponto **P56**, de coordenadas **N 9.711.641,18m** e **E 593.163,86m** ; deste segue com azimute de $229^{\circ}45'49,11''$ por uma distância de 80,06m, até o ponto **P57**, de coordenadas **N 9.711.589,46m** e **E 593.102,75m** ; deste segue com azimute de $249^{\circ}51'49,31''$ por uma distância de 120,48m, até o ponto **P58**, de coordenadas **N 9.711.547,99m** e **E 592.989,64m** ; deste segue com azimute de $235^{\circ}00'28,73''$ por uma distância de 46,02m, até o ponto **P59**, de coordenadas **N 9.711.521,60m** e **E 592.951,93m** ; deste segue com azimute de $253^{\circ}18'02,72''$ por uma distância de 78,73m, até o ponto **P60**, de coordenadas **N 9.711.498,97m** e **E 592.876,53m** ; deste segue com azimute de $255^{\circ}04'06,90''$ por uma distância de 58,53m, até o ponto **P61**, de coordenadas **N 9.711.483,89m** e **E 592.819,97m** ; deste segue com azimute de $265^{\circ}54'51,78''$ por uma distância de 52,92m, até o ponto **P62**, de coordenadas **N 9.711.480,12m** e **E 592.767,18m** ; deste segue com azimute de $236^{\circ}18'35,76''$ por uma distância de 81,57m, até o ponto **P63**, de coordenadas **N 9.711.434,88m** e **E 592.699,32m** ; deste segue com azimute de $243^{\circ}26'05,82''$ por uma distância de 42,15m, até o ponto **P64**, de coordenadas **N 9.711.416,03m** e **E 592.661,61m** ; deste segue com azimute de $270^{\circ}00'00,00''$ por uma distância de 45,24m, até o ponto **P65**, de coordenadas **N 9.711.416,03m** e **E 592.616,37m** ; deste segue com azimute de $327^{\circ}31'43,71''$ por uma distância de 49,16m, até o ponto **P66**, de coordenadas **N 9.711.457,50m** e **E 592.589,98m** ; deste segue com azimute de $283^{\circ}14'25,87''$ por uma distância de 65,85m, até o ponto **P67**, de coordenadas **N 9.711.472,58m** e **E 592.525,88m** ; deste segue com azimute de $295^{\circ}01'00,82''$ por uma distância de 62,41m, até o ponto **P68**, de coordenadas **N 9.711.498,97m** e **E 592.469,32m** ; deste segue com azimute de $329^{\circ}44'36,83''$ por uma distância de 52,38m, até o ponto **P69**, de coordenadas **N 9.711.544,22m** e **E 592.442,93m** ; deste segue com azimute de $263^{\circ}17'24,59''$ por uma distância de 64,54m, até o ponto **P70**, de coordenadas **N 9.711.536,68m** e **E 592.378,83m** ; deste segue com azimute de $241^{\circ}11'21,14''$ por uma distância de 86,06m, até o ponto **P71**, de coordenadas **N 9.711.495,20m** e **E 592.303,42m** ; deste segue com azimute de $258^{\circ}41'24,24''$ por uma distância de 76,90m, até o ponto **P72**, de coordenadas **N 9.711.480,12m** e **E 592.228,02m** ; deste segue com azimute de $293^{\circ}57'44,96''$ por uma distância de 74,27m, até o ponto **P73**, de coordenadas **N 9.711.510,29m** e **E 592.160,15m** ; deste segue com azimute de $302^{\circ}28'16,29''$ por uma distância de 98,32m, até o ponto **P74**, de coordenadas **N 9.711.563,07m** e **E 592.077,20m** ; deste segue com azimute de $307^{\circ}34'06,93''$ por uma distância de 61,84m, até o ponto **P75**, de coordenadas **N 9.711.600,78m** e **E 592.028,18m** ; deste segue com azimute de $319^{\circ}23'55,34''$ por uma distância de 34,76m, até o ponto **P76**, de coordenadas **N 9.711.627,17m** e **E 592.005,56m** ; deste segue com azimute de



PREFEITURA DE SÃO LUÍS

SECRETARIA MUNICIPAL DE GOVERNO

MINUTA DE ANTEPROJETO DE LEI Nº _____ DE _____ DE 2019

355°14'10,89" por uma distância de 45,40m, até o ponto **P77**, de coordenadas **N 9.711.672,41m** e **E 592.001,79m** ; deste segue com azimute de 302°00'19,38" por uma distância de 35,57m, até o ponto **P78**, de coordenadas **N 9.711.691,26m** e **E 591.971,63m** ; deste segue com azimute de 276°20'24,69" por uma distância de 34,14m, até o ponto **P79**, de coordenadas **N 9.711.695,04m** e **E 591.937,69m** ; deste segue com azimute de 184°05'08,22" por uma distância de 105,84m, até o ponto **P80**, de coordenadas **N 9.711.589,46m** e **E 591.930,15m** ; deste segue com azimute de 174°48'20,06" por uma distância de 124,94m, até o ponto **P81**, de coordenadas **N 9.711.465,04m** e **E 591.941,46m** ; deste segue com azimute de 169°30'30,68" por uma distância de 103,53m, até o ponto **P82**, de coordenadas **N 9.711.363,24m** e **E 591.960,32m** ; deste segue com azimute de 181°54'32,95" por uma distância de 113,18m, até o ponto **P83**, de coordenadas **N 9.711.250,13m** e **E 591.956,55m** ; deste segue com azimute de 283°23'32,99" por uma distância de 81,39m, até o ponto **P84**, de coordenadas **N 9.711.268,98m** e **E 591.877,37m** ; deste segue com azimute de 260°32'15,64" por uma distância de 45,87m, até o ponto **P85**, de coordenadas **N 9.711.261,44m** e **E 591.832,12m** ; deste segue com azimute de 278°31'50,76" por uma distância de 76,25m, até o ponto **P86**, de coordenadas **N 9.711.272,75m** e **E 591.756,71m** ; deste segue com azimute de 176°43'46,24" por uma distância de 132,18m, até o ponto **P87**, de coordenadas **N 9.711.140,79m** e **E 591.764,26m** ; deste segue com azimute de 268°31'52,32" por uma distância de 441,28m, até o ponto **P88**, de coordenadas **N 9.711.129,47m** e **E 591.323,12m** ; deste segue com azimute de 356°31'54,37" por uma distância de 124,65m, até o ponto **P89**, de coordenadas **N 9.711.253,90m** e **E 591.315,58m** ; deste segue com azimute de 9°14'46,01" por uma distância de 164,26m, até o ponto **P90**, de coordenadas **N 9.711.416,03m** e **E 591.341,97m** ; deste segue com azimute de 3°56'42,67" por uma distância de 109,60m, até o ponto **P91**, de coordenadas **N 9.711.525,37m** e **E 591.349,51m** ; deste segue com azimute de 265°29'09,64" por uma distância de 143,72m, até o ponto **P92**, de coordenadas **N 9.711.514,06m** e **E 591.206,23m** ; deste segue com azimute de 180°00'00,00" por uma distância de 60,33m, até o ponto **P93**, de coordenadas **N 9.711.453,73m** e **E 591.206,23m** ; deste segue com azimute de 268°30'20,40" por uma distância de 433,74m, até o ponto **P94**, de coordenadas **N 9.711.442,42m** e **E 590.772,64m** ; deste segue com azimute de 171°01'38,54" por uma distância de 72,53m, até o ponto **P95**, de coordenadas **N 9.711.370,78m** e **E 590.783,95m** ; deste segue com azimute de 266°45'37,08" por uma distância de 200,15m, até o ponto **P96**, de coordenadas **N 9.711.359,47m** e **E 590.584,12m** ; deste segue com azimute de 179°09'49,05" por uma distância de 516,60m, até o ponto **P97**, de coordenadas **N 9.710.842,92m** e **E 590.591,66m** ; deste segue com azimute de 272°36'09,22" por uma distância de 138,77m, até o ponto **P98**, de coordenadas **N 9.710.849,22m** e **E 590.453,03m** ; deste segue com azimute de 334°11'09,11" por uma distância de 468,22m, até o ponto **P99**, de coordenadas **N 9.711.270,72m** e **E 590.249,14m** ; deste segue com azimute de 278°15'09,07" por uma distância de 111,39m, até o ponto **P100**, de coordenadas **N 9.711.286,71m** e **E 590.138,90m** ; deste segue com azimute de 251°33'54,18" por uma distância de 44,06m, até o ponto **P101**, de coordenadas **N 9.711.272,78m** e **E 590.097,10m** ; deste segue com azimute de 222°30'37,61" por uma distância de 71,58m, até o ponto **P102**, de coordenadas **N 9.711.220,01m** e **E 590.048,74m** ; deste segue com azimute de 195°31'26,80" por uma distância de 82,14m, até o ponto **P103**, de coordenadas **N 9.711.140,87m** e **E 590.026,75m** ; deste segue com azimute de 176°00'32,71" por uma distância de 189,53m, até o ponto **P104**, de coordenadas **N 9.710.951,79m** e **E 590.039,94m** ; deste segue com azimute de 212°28'16,29" por uma distância de 114,66m, até o ponto **P105**, de coordenadas **N 9.710.855,06m** e **E 589.978,38m** ; deste segue com azimute de 156°11'38,60" por uma distância de 163,40m, até o ponto **P106**, de coordenadas **N 9.710.705,55m** e **E 590.044,34m** ; deste segue com azimute de 207°17'58,46" por uma distância de 153,40m, até o ponto **P107**, de coordenadas **N 9.710.569,24m** e **E 589.973,99m** ; deste segue com azimute de 211°30'15,36" por uma distância de 159,88m, até o ponto **P108**, de coordenadas **N 9.710.432,93m** e **E 589.890,44m** ; deste segue com azimute de 169°41'42,55" por uma distância de 147,48m, até o ponto **P109**, de coordenadas **N 9.710.287,83m** e **E 589.916,82m** ; deste segue com azimute de 151°23'22,35" por uma distância de 110,19m, até o ponto **P110**, de coordenadas **N 9.710.191,09m** e **E 589.969,59m** ; deste segue com azimute de 203°44'58,18" por uma distância de 240,20m, até o ponto **P111**, de coordenadas **N 9.709.971,24m** e **E 589.872,85m** ; deste segue com azimute de 197°28'29,19" por uma distância de 248,93m, até o ponto **P112**, de coordenadas **N 9.709.733,80m** e **E 589.798,10m** ; deste segue com azimute de 212°28'16,29" por uma distância de 57,33m, até o ponto **P113**, de coordenadas **N 9.709.685,43m** e **E 589.767,32m** ; deste segue com azimute de 197°51'01,15" por uma distância de 272,55m, até o ponto **P114**, de coordenadas **N 9.709.426,00m** e **E 589.683,78m** ; deste segue com azimute de 202°09'58,84" por uma distância de 128,20m, até o ponto **P115**, de coordenadas **N 9.709.307,28m** e **E 589.635,41m** ; deste segue com azimute de 309°33'34,80" por uma distância de 131,18m, até o ponto **P116**, de coordenadas **N 9.709.390,82m** e **E 589.534,28m** ; deste segue com azimute de 248°11'54,93" por uma distância de 47,36m, até o ponto **P117**, de coordenadas **N 9.709.373,23m** e **E 589.490,31m** ; deste segue com azimute de 303°41'24,24" por uma distância de 269,52m, até o ponto **P118**, de coordenadas **N 9.709.522,73m** e **E 589.266,05m** ; deste segue com azimute de 252°15'19,18" por uma distância de 115,42m, até o



PREFEITURA DE SÃO LUÍS

SECRETARIA MUNICIPAL DE GOVERNO

MINUTA DE ANTEPROJETO DE LEI Nº _____ DE _____ DE 2019

ponto **P119**, de coordenadas **N 9.709.487,56m** e **E 589.156,13m** ; deste segue com azimute de $334^{\circ}32'11,96''$ por uma distância de 204,55m, até o ponto **P120**, de coordenadas **N 9.709.672,24m** e **E 589.068,18m** ; deste segue com azimute de $318^{\circ}21'59,26''$ por uma distância de 105,90m, até o ponto **P121**, de coordenadas **N 9.709.751,38m** e **E 588.997,83m** ; deste segue com azimute de $22^{\circ}00'09,82''$ por uma distância de 1.161,92m, até o ponto **P122**, de coordenadas **N 9.710.828,67m** e **E 589.433,14m** ; deste segue com azimute de $293^{\circ}11'54,93''$ por uma distância de 74,11m, até o ponto **P123**, de coordenadas **N 9.710.857,87m** e **E 589.365,02m** ; deste segue com azimute de $177^{\circ}49'15,46''$ por uma distância de 14,08m, até o ponto **P124**, de coordenadas **N 9.710.843,80m** e **E 589.365,56m** ; deste segue com azimute de $293^{\circ}46'34,93''$ por uma distância de 187,93m, até o ponto **P125**, de coordenadas **N 9.710.919,57m** e **E 589.193,58m** ; deste segue com azimute de $328^{\circ}09'06,20''$ por uma distância de 121,67m, até o ponto **P126**, de coordenadas **N 9.711.022,92m** e **E 589.129,38m** ; deste segue com azimute de $350^{\circ}15'47,57''$ por uma distância de 154,17m, até o ponto **P127**, de coordenadas **N 9.711.174,86m** e **E 589.103,30m** ; deste segue com azimute de $335^{\circ}19'23,61''$ por uma distância de 17,06m, até o ponto **P128**, de coordenadas **N 9.711.190,36m** e **E 589.096,18m** ; deste segue com azimute de $202^{\circ}52'58,05''$ por uma distância de 46,66m, até o ponto **P129**, de coordenadas **N 9.711.147,37m** e **E 589.078,04m** ; deste segue com azimute de $206^{\circ}35'27,14''$ por uma distância de 3,90m, até o ponto **P130**, de coordenadas **N 9.711.143,89m** e **E 589.076,29m** ; deste segue com azimute de $199^{\circ}54'23,39''$ por uma distância de 43,54m, até o ponto **P131**, de coordenadas **N 9.711.102,95m** e **E 589.061,47m** ; deste segue com azimute de $213^{\circ}43'19,11''$ por uma distância de 6,28m, até o ponto **P132**, de coordenadas **N 9.711.097,72m** e **E 589.057,98m** ; deste segue com azimute de $204^{\circ}04'56,47''$ por uma distância de 53,43m, até o ponto **P133**, de coordenadas **N 9.711.048,95m** e **E 589.036,18m** ; deste segue com azimute de $204^{\circ}10'13,93''$ por uma distância de 55,37m, até o ponto **P134**, de coordenadas **N 9.710.998,43m** e **E 589.013,51m** ; deste segue com azimute de $210^{\circ}59'36,05''$ por uma distância de 5,08m, até o ponto **P135**, de coordenadas **N 9.710.994,07m** e **E 589.010,89m** ; deste segue com azimute de $197^{\circ}19'10,39''$ por uma distância de 55,66m, até o ponto **P136**, de coordenadas **N 9.710.940,94m** e **E 588.994,32m** ; deste segue com azimute de $196^{\circ}30'09,65''$ por uma distância de 89,03m, até o ponto **P137**, de coordenadas **N 9.710.855,58m** e **E 588.969,03m** ; deste segue com azimute de $180^{\circ}00'00,00''$ por uma distância de 4,36m, até o ponto **P138**, de coordenadas **N 9.710.851,22m** e **E 588.969,03m** ; deste segue com azimute de $207^{\circ}26'05,29''$ por uma distância de 26,50m, até o ponto **P139**, de coordenadas **N 9.710.827,71m** e **E 588.956,82m** ; deste segue com azimute de $228^{\circ}23'59,10''$ por uma distância de 65,43m, até o ponto **P140**, de coordenadas **N 9.710.784,27m** e **E 588.907,90m** ; deste segue com azimute de $229^{\circ}09'24,65''$ por uma distância de 18,28m, até o ponto **P141**, de coordenadas **N 9.710.772,32m** e **E 588.894,07m** ; deste segue com azimute de $230^{\circ}50'22,44''$ por uma distância de 65,27m, até o ponto **P142**, de coordenadas **N 9.710.731,10m** e **E 588.843,46m** ; deste segue com azimute de $206^{\circ}35'29,43''$ por uma distância de 5,22m, até o ponto **P143**, de coordenadas **N 9.710.726,43m** e **E 588.841,13m** ; deste segue com azimute de $225^{\circ}51'07,01''$ por uma distância de 77,04m, até o ponto **P144**, de coordenadas **N 9.710.672,77m** e **E 588.785,85m** ; deste segue com azimute de $251^{\circ}35'05,77''$ por uma distância de 24,62m, até o ponto **P145**, de coordenadas **N 9.710.665,00m** e **E 588.762,49m** ; deste segue com azimute de $257^{\circ}55'08,89''$ por uma distância de 11,15m, até o ponto **P146**, de coordenadas **N 9.710.662,66m** e **E 588.751,59m** ; deste segue com azimute de $251^{\circ}35'05,84''$ por uma distância de 7,39m, até o ponto **P147**, de coordenadas **N 9.710.660,33m** e **E 588.744,58m** ; deste segue com azimute de $266^{\circ}45'50,86''$ por uma distância de 82,66m, até o ponto **P148**, de coordenadas **N 9.710.655,67m** e **E 588.662,06m** ; deste segue com azimute de $258^{\circ}19'24,56''$ por uma distância de 11,53m, até o ponto **P149**, de coordenadas **N 9.710.653,33m** e **E 588.650,77m** ; deste segue com azimute de $273^{\circ}10'33,85''$ por uma distância de 14,04m, até o ponto **P150**, de coordenadas **N 9.710.654,11m** e **E 588.636,75m** ; deste segue com azimute de $261^{\circ}52'45,81''$ por uma distância de 5,51m, até o ponto **P151**, de coordenadas **N 9.710.653,33m** e **E 588.631,30m** ; deste segue com azimute de $255^{\circ}58'46,28''$ por uma distância de 109,14m, até o ponto **P152**, de coordenadas **N 9.710.626,89m** e **E 588.525,42m** ; deste segue com azimute de $255^{\circ}58'46,28''$ por uma distância de 7,01m, até o ponto **P153**, de coordenadas **N 9.710.625,19m** e **E 588.518,61m** ; deste segue com azimute de $262^{\circ}29'11,84''$ por uma distância de 52,43m, até o ponto **P154**, de coordenadas **N 9.710.618,34m** e **E 588.466,63m** ; deste segue com azimute de $251^{\circ}16'24,36''$ por uma distância de 7,71m, até o ponto **P155**, de coordenadas **N 9.710.615,86m** e **E 588.459,33m** ; deste segue com azimute de $268^{\circ}43'41,99''$ por uma distância de 35,04m, até o ponto **P156**, de coordenadas **N 9.710.615,08m** e **E 588.424,30m** ; deste segue com azimute de $249^{\circ}29'07,43''$ por uma distância de 19,50m, até o ponto **P157**, de coordenadas **N 9.710.608,25m** e **E 588.406,04m** ; deste segue com azimute de $278^{\circ}02'02,49''$ por uma distância de 13,59m, até o ponto **P158**, de coordenadas **N 9.710.610,15m** e **E 588.392,58m** ; deste segue com azimute de $267^{\circ}42'43,36''$ por uma distância de 32,92m, até o ponto **P159**, de coordenadas **N 9.710.608,84m** e **E 588.359,69m** ; deste segue com azimute de $271^{\circ}47'19,60''$ por uma distância de 61,20m, até o ponto **P160**, de coordenadas **N 9.710.610,75m** e **E 588.298,52m** ; deste segue com azimute de $272^{\circ}57'32,93''$ por uma distância de 52,88m, até o ponto **P161**, de coordenadas **N 9.710.613,48m** e **E 588.245,70m** ; deste segue com azimute de



PREFEITURA DE SÃO LUÍS

SECRETARIA MUNICIPAL DE GOVERNO

MINUTA DE ANTEPROJETO DE LEI Nº _____ DE _____ DE 2019

286°49'39,59" por uma distância de 40,53m, até o ponto **P162**, de coordenadas **N 9.710.625,21m** e **E 588.206,90m** ; deste segue com azimute de 284°20'27,10" por uma distância de 40,41m, até o ponto **P163**, de coordenadas **N 9.710.635,22m** e **E 588.167,75m** ; deste segue com azimute de 276°38'28,30" por uma distância de 94,42m, até o ponto **P164**, de coordenadas **N 9.710.646,14m** e **E 588.073,96m** ; deste segue com azimute de 270°45'48,37" por uma distância de 68,30m, até o ponto **P165**, de coordenadas **N 9.710.647,05m** e **E 588.005,67m** ; deste segue com azimute de 243°26'56,51" por uma distância de 32,57m, até o ponto **P166**, de coordenadas **N 9.710.632,49m** e **E 587.976,53m** ; deste segue com azimute de 236°55'28,30" por uma distância de 96,71m, até o ponto **P167**, de coordenadas **N 9.710.579,71m** e **E 587.895,49m** ; deste segue com azimute de 226°48'27,16" por uma distância de 82,43m, até o ponto **P168**, de coordenadas **N 9.710.523,29m** e **E 587.835,39m** ; deste segue com azimute de 199°54'54,22" por uma distância de 56,14m, até o ponto **P169**, de coordenadas **N 9.710.470,51m** e **E 587.816,27m** ; deste segue com azimute de 237°26'31,38" por uma distância de 38,89m, até o ponto **P170**, de coordenadas **N 9.710.449,58m** e **E 587.783,48m** ; deste segue com azimute de 225°01'03,61" por uma distância de 33,47m, até o ponto **P171**, de coordenadas **N 9.710.425,92m** e **E 587.759,81m** ; deste segue com azimute de 250°57'11,66" por uma distância de 52,98m, até o ponto **P172**, de coordenadas **N 9.710.408,63m** e **E 587.709,73m** ; deste segue com azimute de 247°27'40,03" por uma distância de 43,05m, até o ponto **P173**, de coordenadas **N 9.710.392,13m** e **E 587.669,97m** ; deste segue com azimute de 243°26'56,80" por uma distância de 57,00m, até o ponto **P174**, de coordenadas **N 9.710.366,65m** e **E 587.618,98m** ; deste segue com azimute de 274°34'16,19" por uma distância de 22,84m, até o ponto **P175**, de coordenadas **N 9.710.368,47m** e **E 587.596,21m** ; deste segue com azimute de 280°17'55,06" por uma distância de 30,54m, até o ponto **P176**, de coordenadas **N 9.710.373,93m** e **E 587.566,16m** ; deste segue com azimute de 264°05'50,63" por uma distância de 26,55m, até o ponto **P177**, de coordenadas **N 9.710.371,20m** e **E 587.539,76m** ; deste segue com azimute de 249°47'11,89" por uma distância de 36,87m, até o ponto **P178**, de coordenadas **N 9.710.358,46m** e **E 587.505,15m** ; deste segue com azimute de 218°23'05,13" por uma distância de 55,73m, até o ponto **P179**, de coordenadas **N 9.710.314,77m** e **E 587.470,55m** ; deste segue com azimute de 194°02'40,17" por uma distância de 30,02m, até o ponto **P180**, de coordenadas **N 9.710.285,65m** e **E 587.463,27m** ; deste segue com azimute de 281°45'40,47" por uma distância de 22,32m, até o ponto **P181**, de coordenadas **N 9.710.290,20m** e **E 587.441,41m** ; deste segue com azimute de 338°11'08,97" por uma distância de 4,90m, até o ponto **P182**, de coordenadas **N 9.710.294,75m** e **E 587.439,59m** ; deste segue com azimute de 294°33'13,69" por uma distância de 35,04m, até o ponto **P183**, de coordenadas **N 9.710.309,31m** e **E 587.407,72m** ; deste segue com azimute de 300°00'42,45" por uma distância de 114,62m, até o ponto **P184**, de coordenadas **N 9.710.366,65m** e **E 587.308,47m** ; deste segue com azimute de 314°58'56,33" por uma distância de 41,20m, até o ponto **P185**, de coordenadas **N 9.710.395,77m** e **E 587.279,33m** ; deste segue com azimute de 353°51'32,28" por uma distância de 85,12m, até o ponto **P186**, de coordenadas **N 9.710.480,40m** e **E 587.270,22m** ; deste segue com azimute de 5°57'02,07" por uma distância de 43,92m, até o ponto **P187**, de coordenadas **N 9.710.524,08m** e **E 587.274,78m** ; deste segue com azimute de 358°18'51,21" por uma distância de 30,95m, até o ponto **P188**, de coordenadas **N 9.710.555,02m** e **E 587.273,87m** ; deste segue com azimute de 345°57'19,47" por uma distância de 37,52m, até o ponto **P189**, de coordenadas **N 9.710.591,42m** e **E 587.264,76m** ; deste segue com azimute de 358°41'49,94" por uma distância de 40,05m, até o ponto **P190**, de coordenadas **N 9.710.631,46m** e **E 587.263,85m** ; deste segue com azimute de 6°42'50,35" por uma distância de 31,15m, até o ponto **P191**, de coordenadas **N 9.710.662,40m** e **E 587.267,49m** ; deste segue com azimute de 21°02'57,65" por uma distância de 38,03m, até o ponto **P192**, de coordenadas **N 9.710.697,89m** e **E 587.281,15m** ; deste segue com azimute de 26°40'04,13" por uma distância de 32,51m, até o ponto **P193**, de coordenadas **N 9.710.726,94m** e **E 587.295,74m** ; deste segue com azimute de 27°46'23,06" por uma distância de 39,08m, até o ponto **P194**, de coordenadas **N 9.710.761,52m** e **E 587.313,95m** ; deste segue com azimute de 18°05'20,05" por uma distância de 31,86m, até o ponto **P195**, de coordenadas **N 9.710.791,81m** e **E 587.323,84m** ; deste segue com azimute de 91°36'59,00" por uma distância de 74,59m, até o ponto **P196**, de coordenadas **N 9.710.789,70m** e **E 587.398,40m** ; deste segue com azimute de 84°58'03,00" por uma distância de 61,68m, até o ponto **P197**, de coordenadas **N 9.710.795,11m** e **E 587.459,85m** ; deste segue com azimute de 86°34'45,00" por uma distância de 30,12m, até o ponto **P198**, de coordenadas **N 9.710.796,91m** e **E 587.489,91m** ; deste segue com azimute de 92°10'59,00" por uma distância de 50,67m, até o ponto **P199**, de coordenadas **N 9.710.794,98m** e **E 587.540,55m** ; deste segue com azimute de 26°22'57,00" por uma distância de 26,45m, até o ponto **P200**, de coordenadas **N 9.710.818,67m** e **E 587.552,30m** ; deste segue com azimute de 21°55'24,00" por uma distância de 38,62m, até o ponto **P201**, de coordenadas **N 9.710.854,50m** e **E 587.566,72m** ; deste segue com azimute de 53°48'17,00" por uma distância de 103,43m, até o ponto **P202**, de coordenadas **N 9.710.915,58m** e **E 587.650,19m** ; deste segue com azimute de 50°29'01,00" por uma distância de 67,23m, até o ponto **P203**, de coordenadas **N 9.710.958,36m** e **E 587.702,05m** ; deste segue com azimute de 54°23'44,00" por uma distância de 22,23m, até o ponto **P204**, de coordenadas **N 9.710.971,30m** e **E 587.720,13m**



PREFEITURA DE SÃO LUÍS

SECRETARIA MUNICIPAL DE GOVERNO

MINUTA DE ANTEPROJETO DE LEI Nº _____ DE _____ DE 2019

; deste segue com azimute de 53°25'07,00" por uma distância de 59,91m, até o ponto **P205**, de coordenadas N **9.711.007,01m** e E **587.768,23m** ; deste segue com azimute de 56°42'54,00" por uma distância de 36,29m, até o ponto **P206**, de coordenadas N **9.711.026,92m** e E **587.798,57m** ; deste segue com azimute de 39°09'53,00" por uma distância de 59,40m, até o ponto **P207**, de coordenadas N **9.711.072,98m** e E **587.836,08m** ; deste segue com azimute de 23°30'53,00" por uma distância de 62,28m, até o ponto **P208**, de coordenadas N **9.711.130,09m** e E **587.860,93m** ; deste segue com azimute de 31°38'43,00" por uma distância de 142,44m, até o ponto **P209**, de coordenadas N **9.711.251,35m** e E **587.935,67m** ; deste segue com azimute de 36°22'05,00" por uma distância de 147,81m, até o ponto **P210**, de coordenadas N **9.711.370,37m** e E **588.023,31m** ; deste segue com azimute de 7°45'10,00" por uma distância de 102,30m, até o ponto **P211**, de coordenadas N **9.711.471,73m** e E **588.037,11m** ; deste segue com azimute de 26°29'49,00" por uma distância de 65,16m, até o ponto **P212**, de coordenadas N **9.711.530,05m** e E **588.066,18m** ; deste segue com azimute de 51°19'31,00" por uma distância de 107,94m, até o ponto **P213**, de coordenadas N **9.711.597,50m** e E **588.150,46m** ; deste segue com azimute de 332°26'33,67" por uma distância de 11,07m, até o ponto **P214**, de coordenadas N **9.711.607,31m** e E **588.145,34m** ; deste segue com azimute de 236°29'49,24" por uma distância de 8,57m, até o ponto **P215**, de coordenadas N **9.711.602,58m** e E **588.138,19m** ; deste segue com azimute de 336°28'12,69" por uma distância de 109,50m, até o ponto **P216**, de coordenadas N **9.711.702,98m** e E **588.094,48m** ; deste segue com azimute de 245°27'34,45" por uma distância de 67,22m, até o ponto **P217**, de coordenadas N **9.711.675,06m** e E **588.033,33m** ; deste segue com azimute de 167°06'45,94" por uma distância de 26,04m, até o ponto **P218**, de coordenadas N **9.711.649,68m** e E **588.039,13m** ; deste segue com azimute de 180°27'15,21" por uma distância de 30,47m, até o ponto **P219**, de coordenadas N **9.711.619,21m** e E **588.038,89m** ; deste segue com azimute de 189°46'14,09" por uma distância de 36,44m, até o ponto **P220**, de coordenadas N **9.711.583,29m** e E **588.032,71m** ; deste segue com azimute de 195°00'37,39" por uma distância de 30,73m, até o ponto **P221**, de coordenadas N **9.711.553,61m** e E **588.024,75m** ; deste segue com azimute de 198°10'13,65" por uma distância de 17,81m, até o ponto **P222**, de coordenadas N **9.711.536,69m** e E **588.019,20m** ; deste segue com azimute de 271°05'05,45" por uma distância de 9,15m, até o ponto **P223**, de coordenadas N **9.711.536,87m** e E **588.010,05m** ; deste segue com azimute de 183°21'38,04" por uma distância de 114,46m, até o ponto **P224**, de coordenadas N **9.711.422,60m** e E **588.003,34m** ; deste segue com azimute de 247°49'33,91" por uma distância de 41,70m, até o ponto **P225**, de coordenadas N **9.711.406,86m** e E **587.964,72m** ; deste segue com azimute de 356°36'10,76" por uma distância de 127,60m, até o ponto **P226**, de coordenadas N **9.711.534,24m** e E **587.957,16m** ; deste segue com azimute de 240°17'56,26" por uma distância de 56,84m, até o ponto **P227**, de coordenadas N **9.711.506,08m** e E **587.907,79m** ; deste segue com azimute de 357°02'33,78" por uma distância de 2,38m, até o ponto **P228**, de coordenadas N **9.711.508,46m** e E **587.907,66m** ; deste segue com azimute de 239°59'26,72" por uma distância de 3,68m, até o ponto **P229**, de coordenadas N **9.711.506,62m** e E **587.904,48m** ; deste segue com azimute de 353°19'51,62" por uma distância de 6,15m, até o ponto **P230**, de coordenadas N **9.711.512,73m** e E **587.903,76m** ; deste segue com azimute de 354°44'00,28" por uma distância de 17,02m, até o ponto **P231**, de coordenadas N **9.711.529,67m** e E **587.902,20m** ; deste segue com azimute de 351°53'06,21" por uma distância de 29,41m, até o ponto **P232**, de coordenadas N **9.711.558,79m** e E **587.898,05m** ; deste segue com azimute de 358°16'16,69" por uma distância de 25,66m, até o ponto **P233**, de coordenadas N **9.711.584,44m** e E **587.897,27m** ; deste segue com azimute de 353°46'40,31" por uma distância de 37,04m, até o ponto **P234**, de coordenadas N **9.711.621,26m** e E **587.893,26m** ; deste segue com azimute de 0°04'24,10" por uma distância de 18,32m, até o ponto **P235**, de coordenadas N **9.711.639,58m** e E **587.893,28m** ; deste segue com azimute de 265°02'10,60" por uma distância de 59,83m, até o ponto **P236**, de coordenadas N **9.711.634,40m** e E **587.833,68m** ; deste segue com azimute de 357°42'00,20" por uma distância de 42,97m, até o ponto **P237**, de coordenadas N **9.711.677,34m** e E **587.831,95m** ; deste segue com azimute de 14°19'58,45" por uma distância de 5,91m, até o ponto **P238**, de coordenadas N **9.711.683,07m** e E **587.833,42m** ; deste segue com azimute de 3°36'42,36" por uma distância de 25,22m, até o ponto **P239**, de coordenadas N **9.711.708,24m** e E **587.835,01m** ; deste segue com azimute de 277°56'54,70" por uma distância de 2,39m, até o ponto **P240**, de coordenadas N **9.711.708,58m** e E **587.832,64m** ; deste segue com azimute de 5°54'35,79" por uma distância de 7,59m, até o ponto **P241**, de coordenadas N **9.711.716,12m** e E **587.833,42m** ; deste segue com azimute de 98°51'47,33" por uma distância de 7,54m, até o ponto **P242**, de coordenadas N **9.711.714,96m** e E **587.840,87m** ; deste segue com azimute de 70°21'28,23" por uma distância de 4,74m, até o ponto **P243**, de coordenadas N **9.711.716,55m** e E **587.845,33m** ; deste segue com azimute de 0°21'04,61" por uma distância de 134,82m, até o ponto **P244**, de coordenadas N **9.711.851,37m** e E **587.846,16m** ; deste segue com azimute de 75°56'45,81" por uma distância de 43,85m, até o ponto **P245**, de coordenadas N **9.711.862,02m** e E **587.888,69m** ; deste segue com azimute de 122°53'32,18" por uma distância de 48,07m, até o ponto **P246**, de coordenadas N **9.711.835,91m** e E **587.929,06m** ; deste segue com azimute de 27°05'45,96" por uma distância de 113,52m, até o ponto **P247**, de coordenadas N



PREFEITURA DE SÃO LUÍS

SECRETARIA MUNICIPAL DE GOVERNO

MINUTA DE ANTEPROJETO DE LEI Nº _____ DE _____ DE 2019

9.711.936,97m e E 587.980,77m ; deste segue com azimute de 46°05'19,69" por uma distância de 370,43m, até o ponto **P248**, de coordenadas N 9.712.193,88m e E 588.247,63m ; deste segue com azimute de 39°54'26,58" por uma distância de 239,00m, até o ponto **P249**, de coordenadas N 9.712.377,22m e E 588.400,96m ; deste segue com azimute de 304°09'40,48" por uma distância de 262,39m, até o ponto **P250**, de coordenadas N 9.712.524,56m e E 588.183,84m ; deste segue com azimute de 307°50'00,17" por uma distância de 193,51m, até o ponto **P251**, de coordenadas N 9.712.643,25m e E 588.031,01m ; deste segue com azimute de 325°04'50,88" por uma distância de 132,38m, até o ponto **P252**, de coordenadas N 9.712.751,80m e E 587.955,23m ; deste segue com azimute de 312°18'55,66" por uma distância de 173,92m, até o ponto **P253**, de coordenadas N 9.712.868,88m e E 587.826,63m ; deste segue com azimute de 310°51'31,86" por uma distância de 465,21m, até o ponto **P254**, de coordenadas N 9.713.173,22m e E 587.474,78m ; deste segue com azimute de 25°20'10,04" por uma distância de 89,45m, até o ponto **P255**, de coordenadas N 9.713.254,07m e E 587.513,06m ; deste segue com azimute de 4°59'32,29" por uma distância de 1.113,05m, até o ponto **P256**, de coordenadas N 9.714.362,90m e E 587.609,92m ; deste segue com azimute de 91°27'13,83" por uma distância de 11,83m, até o ponto **P01**, onde teve início essa descrição.

ÁREA DE QUALIFICAÇÃO - PARTE 22

Município : SÃO LUÍS U.F: MA - BR

Área (ha) : 77,2947

Perímetro (m) : 4066.36

LIMITES e CONFRONTANTES: Inicia-se a descrição deste perímetro no ponto **P01**, de coordenadas N 9.704.336,98m e E 590.199,58m; deste segue com azimute de 106°33'19,56" por uma distância de 108,76m, até o ponto **P02**, de coordenadas N 9.704.305,99m e E 590.303,83m ; deste segue com azimute de 170°20'47,58" por uma distância de 703,27m, até o ponto **P03**, de coordenadas N 9.703.612,68m e E 590.421,76m ; deste segue com azimute de 175°08'40,83" por uma distância de 265,71m, até o ponto **P04**, de coordenadas N 9.703.347,92m e E 590.444,25m ; deste segue com azimute de 258°50'17,27" por uma distância de 206,42m, até o ponto **P05**, de coordenadas N 9.703.307,96m e E 590.241,73m ; deste segue com azimute de 202°50'03,95" por uma distância de 143,38m, até o ponto **P06**, de coordenadas N 9.703.175,82m e E 590.186,09m ; deste segue com azimute de 188°55'45,26" por uma distância de 215,57m, até o ponto **P07**, de coordenadas N 9.702.962,86m e E 590.152,63m ; deste segue com azimute de 152°34'44,76" por uma distância de 152,70m, até o ponto **P08**, de coordenadas N 9.702.827,32m e E 590.222,95m ; deste segue com azimute de 253°51'13,28" por uma distância de 469,67m, até o ponto **P09**, de coordenadas N 9.702.696,71m e E 589.771,81m ; deste segue com azimute de 350°46'16,27" por uma distância de 494,15m, até o ponto **P10**, de coordenadas N 9.703.184,46m e E 589.692,56m ; deste segue com azimute de 352°23'15,60" por uma distância de 164,79m, até o ponto **P11**, de coordenadas N 9.703.347,80m e E 589.670,73m ; deste segue com azimute de 13°09'34,08" por uma distância de 369,14m, até o ponto **P12**, de coordenadas N 9.703.707,25m e E 589.754,77m ; deste segue com azimute de 36°01'56,72" por uma distância de 533,93m, até o ponto **P13**, de coordenadas N 9.704.139,03m e E 590.068,85m ; deste segue com azimute de 42°55'00,12" por uma distância de 80,14m, até o ponto **P14**, de coordenadas N 9.704.197,72m e E 590.123,42m ; deste segue com azimute de 28°40'25,82" por uma distância de 158,73m, até o ponto **P01**, onde teve início essa descrição.

ÁREA DE QUALIFICAÇÃO - PARTE 23

Município : SÃO LUÍS U.F: MA - BR

Área (ha) : 83,3825

Perímetro (m) : 3995.66

LIMITES e CONFRONTANTES: Inicia-se a descrição deste perímetro no ponto **P01**, de coordenadas N 9.697.744,63m e E 572.762,13m; deste segue com azimute de 78°47'43,21" por uma distância de 64,11m, até o ponto **P02**, de coordenadas N 9.697.757,08m e E 572.825,01m ; deste segue com azimute de 64°26'28,57" por uma distância de 126,24m, até o ponto **P03**, de coordenadas N 9.697.811,55m e E 572.938,90m ; deste segue com azimute de 37°26'11,78" por uma distância de 8,19m, até o ponto **P04**, de coordenadas N 9.697.818,05m e E 572.943,88m ; deste segue com azimute de 180°39'30,76" por uma distância de 568,90m, até o ponto **P05**, de coordenadas N 9.697.249,19m e E 572.937,34m ; deste segue com azimute de 222°03'51,58" por uma distância de



PREFEITURA DE SÃO LUÍS

SECRETARIA MUNICIPAL DE GOVERNO

MINUTA DE ANTEPROJETO DE LEI Nº _____ DE _____ DE 2019

421,39m, até o ponto **P06**, de coordenadas **N 9.696.936,35m** e **E 572.655,02m** ; deste segue com azimute de $141^{\circ}20'24,69''$ por uma distância de 195,43m, até o ponto **P07**, de coordenadas **N 9.696.783,75m** e **E 572.777,11m** ; deste segue com azimute de $228^{\circ}37'58,62''$ por uma distância de 681,18m, até o ponto **P08**, de coordenadas **N 9.696.333,57m** e **E 572.265,88m** ; deste segue com azimute de $309^{\circ}48'20,06''$ por uma distância de 46,02m, até o ponto **P09**, de coordenadas **N 9.696.363,03m** e **E 572.230,53m** ; deste segue com azimute de $358^{\circ}07'19,11''$ por uma distância de 38,40m, até o ponto **P10**, de coordenadas **N 9.696.401,42m** e **E 572.229,27m** ; deste segue com azimute de $350^{\circ}04'07,10''$ por uma distância de 349,26m, até o ponto **P11**, de coordenadas **N 9.696.745,44m** e **E 572.169,03m** ; deste segue com azimute de $335^{\circ}24'39,64''$ por uma distância de 223,04m, até o ponto **P12**, de coordenadas **N 9.696.948,26m** e **E 572.076,22m** ; deste segue com azimute de $341^{\circ}45'03,44''$ por uma distância de 89,36m, até o ponto **P13**, de coordenadas **N 9.697.033,13m** e **E 572.048,24m** ; deste segue com azimute de $9^{\circ}32'21,58''$ por uma distância de 98,29m, até o ponto **P14**, de coordenadas **N 9.697.130,06m** e **E 572.064,53m** ; deste segue com azimute de $16^{\circ}04'13,34''$ por uma distância de 155,73m, até o ponto **P15**, de coordenadas **N 9.697.279,70m** e **E 572.107,64m** ; deste segue com azimute de $21^{\circ}48'00,02''$ por uma distância de 213,34m, até o ponto **P16**, de coordenadas **N 9.697.477,79m** e **E 572.186,87m** ; deste segue com azimute de $23^{\circ}19'19,46''$ por uma distância de 161,14m, até o ponto **P17**, de coordenadas **N 9.697.625,76m** e **E 572.250,66m** ; deste segue com azimute de $44^{\circ}49'23,54''$ por uma distância de 104,52m, até o ponto **P18**, de coordenadas **N 9.697.699,89m** e **E 572.324,34m** ; deste segue com azimute de $59^{\circ}14'21,24''$ por uma distância de 81,82m, até o ponto **P19**, de coordenadas **N 9.697.741,74m** e **E 572.394,65m** ; deste segue com azimute de $76^{\circ}05'59,91''$ por uma distância de 55,99m, até o ponto **P20**, de coordenadas **N 9.697.755,19m** e **E 572.449,00m** ; deste segue com azimute de $91^{\circ}55'56,65''$ por uma distância de 170,14m, até o ponto **P21**, de coordenadas **N 9.697.749,45m** e **E 572.619,04m** ; deste segue com azimute de $91^{\circ}55'56,65''$ por uma distância de 143,17m, até o ponto **P01**, onde teve início essa descrição.

ÁREA DE QUALIFICAÇÃO - PARTE 24

Município : SÃO LUÍS U.F: MA - BR

Área (ha) : 848,6723

Perímetro (m) : 24098.65

LIMITES e CONFRONTANTES: Inicia-se a descrição deste perímetro no ponto **P01**, de coordenadas **N 9.710.555,81m** e **E 582.773,13m**; deste segue com azimute de $329^{\circ}25'14,78''$ por uma distância de 26,97m, até o ponto **P02**, de coordenadas **N 9.710.579,03m** e **E 582.759,42m** ; deste segue com azimute de $36^{\circ}03'57,83''$ por uma distância de 202,45m, até o ponto **P03**, de coordenadas **N 9.710.742,67m** e **E 582.878,60m** ; deste segue com azimute de $38^{\circ}53'45,79''$ por uma distância de 116,03m, até o ponto **P04**, de coordenadas **N 9.710.832,97m** e **E 582.951,45m** ; deste segue com azimute de $42^{\circ}23'11,95''$ por uma distância de 559,23m, até o ponto **P05**, de coordenadas **N 9.711.246,03m** e **E 583.328,45m** ; deste segue com azimute de $31^{\circ}34'27,09''$ por uma distância de 211,35m, até o ponto **P06**, de coordenadas **N 9.711.426,09m** e **E 583.439,11m** ; deste segue com azimute de $32^{\circ}33'37,58''$ por uma distância de 184,71m, até o ponto **P07**, de coordenadas **N 9.711.581,77m** e **E 583.538,52m** ; deste segue com azimute de $350^{\circ}32'15,64''$ por uma distância de 4,45m, até o ponto **P08**, de coordenadas **N 9.711.586,16m** e **E 583.537,79m** ; deste segue com azimute de $31^{\circ}33'50,19''$ por uma distância de 31,90m, até o ponto **P09**, de coordenadas **N 9.711.613,33m** e **E 583.554,48m** ; deste segue com azimute de $28^{\circ}06'19,76''$ por uma distância de 32,72m, até o ponto **P10**, de coordenadas **N 9.711.642,19m** e **E 583.569,90m** ; deste segue com azimute de $29^{\circ}01'43,23''$ por uma distância de 425,22m, até o ponto **P11**, de coordenadas **N 9.712.014,00m** e **E 583.776,24m** ; deste segue com azimute de $185^{\circ}16'26,03''$ por uma distância de 33,91m, até o ponto **P12**, de coordenadas **N 9.711.980,23m** e **E 583.773,12m** ; deste segue com azimute de $122^{\circ}47'58,31''$ por uma distância de 428,40m, até o ponto **P13**, de coordenadas **N 9.711.748,17m** e **E 584.133,21m** ; deste segue com azimute de $39^{\circ}25'40,09''$ por uma distância de 861,72m, até o ponto **P14**, de coordenadas **N 9.712.413,78m** e **E 584.680,50m** ; deste segue com azimute de $121^{\circ}56'21,21''$ por uma distância de 99,21m, até o ponto **P15**, de coordenadas **N 9.712.361,30m** e **E 584.764,69m** ; deste segue com azimute de $38^{\circ}12'10,79''$ por uma distância de 176,89m, até o ponto **P16**, de coordenadas **N 9.712.500,30m** e **E 584.874,09m** ; deste segue com azimute de $82^{\circ}29'00,56''$ por uma distância de 53,21m, até o ponto **P17**, de coordenadas **N 9.712.507,26m** e **E 584.926,84m** ; deste segue com azimute de $41^{\circ}59'58,61''$ por uma distância de 94,62m, até o ponto **P18**, de coordenadas **N 9.712.577,58m** e **E 584.990,15m** ; deste segue com azimute de $123^{\circ}06'37,82''$ por uma distância de 74,24m, até o ponto **P19**, de coordenadas **N 9.712.537,03m** e **E 585.052,34m** ; deste segue com azimute de $40^{\circ}20'35,63''$ por uma distância de 170,78m, até o ponto **P20**, de coordenadas **N 9.712.667,19m** e **E 585.162,90m** ; deste segue com azimute de



PREFEITURA DE SÃO LUÍS

SECRETARIA MUNICIPAL DE GOVERNO

MINUTA DE ANTEPROJETO DE LEI Nº _____ DE _____ DE 2019

140°02'34,11" por uma distância de 119,20m, até o ponto **P21**, de coordenadas **N 9.712.575,82m** e **E 585.239,45m** ; deste segue com azimute de 219°30'50,47" por uma distância de 289,16m, até o ponto **P22**, de coordenadas **N 9.712.352,74m** e **E 585.055,47m** ; deste segue com azimute de 281°57'23,77" por uma distância de 21,97m, até o ponto **P23**, de coordenadas **N 9.712.357,29m** e **E 585.033,97m** ; deste segue com azimute de 205°10'02,77" por uma distância de 73,89m, até o ponto **P24**, de coordenadas **N 9.712.290,42m** e **E 585.002,55m** ; deste segue com azimute de 188°41'47,74" por uma distância de 105,63m, até o ponto **P25**, de coordenadas **N 9.712.186,00m** e **E 584.986,58m** ; deste segue com azimute de 122°38'04,65" por uma distância de 137,82m, até o ponto **P26**, de coordenadas **N 9.712.111,68m** e **E 585.102,64m** ; deste segue com azimute de 34°06'58,71" por uma distância de 133,47m, até o ponto **P27**, de coordenadas **N 9.712.222,18m** e **E 585.177,50m** ; deste segue com azimute de 342°17'18,81" por uma distância de 105,43m, até o ponto **P28**, de coordenadas **N 9.712.322,62m** e **E 585.145,42m** ; deste segue com azimute de 35°54'07,89" por uma distância de 125,35m, até o ponto **P29**, de coordenadas **N 9.712.424,15m** e **E 585.218,93m** ; deste segue com azimute de 94°28'25,66" por uma distância de 43,84m, até o ponto **P30**, de coordenadas **N 9.712.420,73m** e **E 585.262,63m** ; deste segue com azimute de 39°28'54,91" por uma distância de 301,67m, até o ponto **P31**, de coordenadas **N 9.712.653,57m** e **E 585.454,45m** ; deste segue com azimute de 55°19'40,55" por uma distância de 98,04m, até o ponto **P32**, de coordenadas **N 9.712.709,34m** e **E 585.535,08m** ; deste segue com azimute de 129°43'13,21" por uma distância de 51,64m, até o ponto **P33**, de coordenadas **N 9.712.676,34m** e **E 585.574,80m** ; deste segue com azimute de 201°49'50,33" por uma distância de 34,57m, até o ponto **P34**, de coordenadas **N 9.712.644,25m** e **E 585.561,94m** ; deste segue com azimute de 132°14'50,49" por uma distância de 37,33m, até o ponto **P35**, de coordenadas **N 9.712.619,16m** e **E 585.589,57m** ; deste segue com azimute de 41°10'28,27" por uma distância de 59,21m, até o ponto **P36**, de coordenadas **N 9.712.663,72m** e **E 585.628,55m** ; deste segue com azimute de 123°10'03,07" por uma distância de 112,38m, até o ponto **P37**, de coordenadas **N 9.712.602,24m** e **E 585.722,62m** ; deste segue com azimute de 43°48'18,90" por uma distância de 61,70m, até o ponto **P38**, de coordenadas **N 9.712.646,77m** e **E 585.765,33m** ; deste segue com azimute de 129°54'55,71" por uma distância de 82,12m, até o ponto **P39**, de coordenadas **N 9.712.594,07m** e **E 585.828,32m** ; deste segue com azimute de 38°46'30,46" por uma distância de 48,14m, até o ponto **P40**, de coordenadas **N 9.712.631,61m** e **E 585.858,47m** ; deste segue com azimute de 137°00'13,37" por uma distância de 39,01m, até o ponto **P41**, de coordenadas **N 9.712.603,07m** e **E 585.885,07m** ; deste segue com azimute de 39°45'36,33" por uma distância de 149,42m, até o ponto **P42**, de coordenadas **N 9.712.717,94m** e **E 585.980,64m** ; deste segue com azimute de 131°03'28,77" por uma distância de 69,87m, até o ponto **P43**, de coordenadas **N 9.712.672,04m** e **E 586.033,33m** ; deste segue com azimute de 213°31'12,62" por uma distância de 103,63m, até o ponto **P44**, de coordenadas **N 9.712.585,64m** e **E 585.976,10m** ; deste segue com azimute de 136°07'46,63" por uma distância de 32,26m, até o ponto **P45**, de coordenadas **N 9.712.562,39m** e **E 585.998,45m** ; deste segue com azimute de 44°04'40,50" por uma distância de 85,50m, até o ponto **P46**, de coordenadas **N 9.712.623,81m** e **E 586.057,93m** ; deste segue com azimute de 127°00'28,49" por uma distância de 74,01m, até o ponto **P47**, de coordenadas **N 9.712.579,26m** e **E 586.117,03m** ; deste segue com azimute de 214°44'01,63" por uma distância de 17,30m, até o ponto **P48**, de coordenadas **N 9.712.565,04m** e **E 586.107,18m** ; deste segue com azimute de 129°04'28,27" por uma distância de 287,16m, até o ponto **P49**, de coordenadas **N 9.712.384,04m** e **E 586.330,10m** ; deste segue com azimute de 37°47'46,58" por uma distância de 142,88m, até o ponto **P50**, de coordenadas **N 9.712.496,94m** e **E 586.417,67m** ; deste segue com azimute de 96°39'25,92" por uma distância de 64,66m, até o ponto **P51**, de coordenadas **N 9.712.489,45m** e **E 586.481,90m** ; deste segue com azimute de 79°52'46,89" por uma distância de 87,25m, até o ponto **P52**, de coordenadas **N 9.712.504,78m** e **E 586.567,79m** ; deste segue com azimute de 153°40'53,35" por uma distância de 76,73m, até o ponto **P53**, de coordenadas **N 9.712.436,00m** e **E 586.601,81m** ; deste segue com azimute de 147°45'53,56" por uma distância de 63,08m, até o ponto **P54**, de coordenadas **N 9.712.382,64m** e **E 586.635,46m** ; deste segue com azimute de 260°12'20,56" por uma distância de 45,74m, até o ponto **P55**, de coordenadas **N 9.712.374,86m** e **E 586.590,39m** ; deste segue com azimute de 161°36'44,79" por uma distância de 102,55m, até o ponto **P56**, de coordenadas **N 9.712.277,55m** e **E 586.622,73m** ; deste segue com azimute de 103°08'01,23" por uma distância de 48,65m, até o ponto **P57**, de coordenadas **N 9.712.266,49m** e **E 586.670,12m** ; deste segue com azimute de 178°27'14,00" por uma distância de 182,92m, até o ponto **P58**, de coordenadas **N 9.712.083,64m** e **E 586.675,05m** ; deste segue com azimute de 92°08'29,53" por uma distância de 115,12m, até o ponto **P59**, de coordenadas **N 9.712.079,34m** e **E 586.790,09m** ; deste segue com azimute de 103°44'14,06" por uma distância de 67,07m, até o ponto **P60**, de coordenadas **N 9.712.063,41m** e **E 586.855,24m** ; deste segue com azimute de 13°08'08,16" por uma distância de 165,01m, até o ponto **P61**, de coordenadas **N 9.712.224,11m** e **E 586.892,74m** ; deste segue com azimute de 5°23'17,23" por uma distância de 323,74m, até o ponto **P62**, de coordenadas **N 9.712.546,42m** e **E 586.923,14m** ; deste segue com azimute de 11°09'32,17" por uma distância de 66,29m, até o ponto **P63**, de coordenadas **N 9.712.611,45m** e **E 586.935,97m** ;



PREFEITURA DE SÃO LUÍS

SECRETARIA MUNICIPAL DE GOVERNO

MINUTA DE ANTEPROJETO DE LEI Nº _____ DE _____ DE 2019

deste segue com azimute de 7°43'02,32" por uma distância de 888,97m, até o ponto **P64**, de coordenadas N **9.713.492,37m** e E **587.055,34m** ; deste segue com azimute de 127°16'03,35" por uma distância de 527,05m, até o ponto **P65**, de coordenadas N **9.713.173,22m** e E **587.474,78m** ; deste segue com azimute de 130°51'31,86" por uma distância de 465,21m, até o ponto **P66**, de coordenadas N **9.712.868,88m** e E **587.826,63m** ; deste segue com azimute de 132°18'55,66" por uma distância de 173,92m, até o ponto **P67**, de coordenadas N **9.712.751,80m** e E **587.955,23m** ; deste segue com azimute de 145°04'50,88" por uma distância de 132,38m, até o ponto **P68**, de coordenadas N **9.712.643,25m** e E **588.031,01m** ; deste segue com azimute de 127°50'00,17" por uma distância de 193,51m, até o ponto **P69**, de coordenadas N **9.712.524,56m** e E **588.183,84m** ; deste segue com azimute de 124°09'40,48" por uma distância de 262,39m, até o ponto **P70**, de coordenadas N **9.712.377,22m** e E **588.400,96m** ; deste segue com azimute de 219°54'26,58" por uma distância de 239,00m, até o ponto **P71**, de coordenadas N **9.712.193,88m** e E **588.247,63m** ; deste segue com azimute de 226°05'19,69" por uma distância de 370,43m, até o ponto **P72**, de coordenadas N **9.711.936,97m** e E **587.980,77m** ; deste segue com azimute de 207°05'45,96" por uma distância de 113,52m, até o ponto **P73**, de coordenadas N **9.711.835,91m** e E **587.929,06m** ; deste segue com azimute de 302°53'32,18" por uma distância de 48,07m, até o ponto **P74**, de coordenadas N **9.711.862,02m** e E **587.888,69m** ; deste segue com azimute de 255°56'45,81" por uma distância de 43,85m, até o ponto **P75**, de coordenadas N **9.711.851,37m** e E **587.846,16m** ; deste segue com azimute de 180°21'04,61" por uma distância de 103,63m, até o ponto **P76**, de coordenadas N **9.711.747,74m** e E **587.845,53m** ; deste segue com azimute de 319°03'37,70" por uma distância de 2,21m, até o ponto **P77**, de coordenadas N **9.711.749,41m** e E **587.844,08m** ; deste segue com azimute de 284°01'41,89" por uma distância de 6,61m, até o ponto **P78**, de coordenadas N **9.711.751,01m** e E **587.837,67m** ; deste segue com azimute de 347°40'29,29" por uma distância de 13,33m, até o ponto **P79**, de coordenadas N **9.711.764,04m** e E **587.834,82m** ; deste segue com azimute de 5°17'36,15" por uma distância de 65,17m, até o ponto **P80**, de coordenadas N **9.711.828,94m** e E **587.840,83m** ; deste segue com azimute de 351°06'49,16" por uma distância de 13,35m, até o ponto **P81**, de coordenadas N **9.711.842,13m** e E **587.838,77m** ; deste segue com azimute de 253°47'59,84" por uma distância de 15,50m, até o ponto **P82**, de coordenadas N **9.711.837,81m** e E **587.823,88m** ; deste segue com azimute de 256°56'54,51" por uma distância de 77,48m, até o ponto **P83**, de coordenadas N **9.711.820,31m** e E **587.748,40m** ; deste segue com azimute de 244°27'13,88" por uma distância de 29,75m, até o ponto **P84**, de coordenadas N **9.711.807,48m** e E **587.721,56m** ; deste segue com azimute de 237°16'51,01" por uma distância de 45,32m, até o ponto **P85**, de coordenadas N **9.711.782,98m** e E **587.683,43m** ; deste segue com azimute de 217°15'06,84" por uma distância de 24,42m, até o ponto **P86**, de coordenadas N **9.711.763,54m** e E **587.668,65m** ; deste segue com azimute de 205°03'14,68" por uma distância de 66,21m, até o ponto **P87**, de coordenadas N **9.711.703,56m** e E **587.640,61m** ; deste segue com azimute de 265°32'12,70" por uma distância de 25,37m, até o ponto **P88**, de coordenadas N **9.711.701,59m** e E **587.615,32m** ; deste segue com azimute de 264°05'50,92" por uma distância de 56,71m, até o ponto **P89**, de coordenadas N **9.711.695,76m** e E **587.558,91m** ; deste segue com azimute de 295°53'33,11" por uma distância de 15,14m, até o ponto **P90**, de coordenadas N **9.711.702,37m** e E **587.545,29m** ; deste segue com azimute de 298°27'12,51" por uma distância de 135,69m, até o ponto **P91**, de coordenadas N **9.711.767,01m** e E **587.426,00m** ; deste segue com azimute de 208°42'34,21" por uma distância de 264,22m, até o ponto **P92**, de coordenadas N **9.711.535,27m** e E **587.299,07m** ; deste segue com azimute de 222°13'22,39" por uma distância de 37,12m, até o ponto **P93**, de coordenadas N **9.711.507,78m** e E **587.274,13m** ; deste segue com azimute de 245°49'19,29" por uma distância de 110,60m, até o ponto **P94**, de coordenadas N **9.711.462,49m** e E **587.173,23m** ; deste segue com azimute de 220°50'59,19" por uma distância de 55,33m, até o ponto **P95**, de coordenadas N **9.711.420,63m** e E **587.137,04m** ; deste segue com azimute de 193°09'17,58" por uma distância de 134,14m, até o ponto **P96**, de coordenadas N **9.711.290,01m** e E **587.106,51m** ; deste segue com azimute de 185°26'16,53" por uma distância de 57,02m, até o ponto **P97**, de coordenadas N **9.711.233,25m** e E **587.101,11m** ; deste segue com azimute de 186°20'54,00" por uma distância de 47,56m, até o ponto **P98**, de coordenadas N **9.711.185,97m** e E **587.095,85m** ; deste segue com azimute de 194°45'09,77" por uma distância de 10,99m, até o ponto **P99**, de coordenadas N **9.711.175,34m** e E **587.093,05m** ; deste segue com azimute de 188°17'44,64" por uma distância de 16,32m, até o ponto **P100**, de coordenadas N **9.711.159,19m** e E **587.090,69m** ; deste segue com azimute de 202°04'48,77" por uma distância de 14,39m, até o ponto **P101**, de coordenadas N **9.711.145,85m** e E **587.085,28m** ; deste segue com azimute de 194°45'09,83" por uma distância de 4,34m, até o ponto **P102**, de coordenadas N **9.711.141,65m** e E **587.084,18m** ; deste segue com azimute de 203°44'02,96" por uma distância de 19,19m, até o ponto **P103**, de coordenadas N **9.711.124,08m** e E **587.076,45m** ; deste segue com azimute de 202°04'48,99" por uma distância de 1,82m, até o ponto **P104**, de coordenadas N **9.711.122,39m** e E **587.075,77m** ; deste segue com azimute de 203°51'17,28" por uma distância de 25,01m, até o ponto **P105**, de coordenadas N **9.711.099,52m** e E **587.065,65m** ; deste segue com azimute de 203°44'02,98" por uma distância de 10,04m, até o ponto **P106**, de coordenadas N



PREFEITURA DE SÃO LUÍS

SECRETARIA MUNICIPAL DE GOVERNO

MINUTA DE ANTEPROJETO DE LEI Nº _____ DE _____ DE 2019

9.711.090,33m e E 587.061,61m ; deste segue com azimute de 211°20'43,26" por uma distância de 41,88m, até o ponto P107, de coordenadas N 9.711.054,56m e E 587.039,82m ; deste segue com azimute de 226°21'03,38" por uma distância de 23,66m, até o ponto P108, de coordenadas N 9.711.038,23m e E 587.022,70m ; deste segue com azimute de 228°23'05,71" por uma distância de 44,00m, até o ponto P109, de coordenadas N 9.711.009,00m e E 586.989,81m ; deste segue com azimute de 307°45'44,31" por uma distância de 9,26m, até o ponto P110, de coordenadas N 9.711.014,68m e E 586.982,49m ; deste segue com azimute de 29°45'42,23" por uma distância de 54,43m, até o ponto P111, de coordenadas N 9.711.061,93m e E 587.009,51m ; deste segue com azimute de 34°42'48,18" por uma distância de 17,79m, até o ponto P112, de coordenadas N 9.711.076,55m e E 587.019,64m ; deste segue com azimute de 22°27'23,36" por uma distância de 56,00m, até o ponto P113, de coordenadas N 9.711.128,30m e E 587.041,03m ; deste segue com azimute de 14°45'11,45" por uma distância de 44,21m, até o ponto P114, de coordenadas N 9.711.171,05m e E 587.052,29m ; deste segue com azimute de 343°03'42,26" por uma distância de 27,05m, até o ponto P115, de coordenadas N 9.711.196,93m e E 587.044,41m ; deste segue com azimute de 283°13'54,60" por uma distância de 19,66m, até o ponto P116, de coordenadas N 9.711.201,43m e E 587.025,27m ; deste segue com azimute de 226°39'22,58" por uma distância de 27,86m, até o ponto P117, de coordenadas N 9.711.182,30m e E 587.005,00m ; deste segue com azimute de 243°27'02,42" por uma distância de 27,69m, até o ponto P118, de coordenadas N 9.711.169,93m e E 586.980,24m ; deste segue com azimute de 272°23'03,04" por uma distância de 27,04m, até o ponto P119, de coordenadas N 9.711.171,05m e E 586.953,22m ; deste segue com azimute de 297°44'33,14" por uma distância de 24,17m, até o ponto P120, de coordenadas N 9.711.182,30m e E 586.931,83m ; deste segue com azimute de 323°57'14,05" por uma distância de 30,61m, até o ponto P121, de coordenadas N 9.711.207,06m e E 586.913,82m ; deste segue com azimute de 334°16'28,96" por uma distância de 33,72m, até o ponto P122, de coordenadas N 9.711.237,43m e E 586.899,18m ; deste segue com azimute de 247°10'49,15" por uma distância de 23,21m, até o ponto P123, de coordenadas N 9.711.228,43m e E 586.877,79m ; deste segue com azimute de 204°14'32,32" por uma distância de 49,35m, até o ponto P124, de coordenadas N 9.711.183,43m e E 586.857,53m ; deste segue com azimute de 210°05'07,82" por uma distância de 24,70m, até o ponto P125, de coordenadas N 9.711.162,05m e E 586.845,14m ; deste segue com azimute de 262°14'24,50" por uma distância de 25,00m, até o ponto P126, de coordenadas N 9.711.158,68m e E 586.820,37m ; deste segue com azimute de 288°25'23,35" por uma distância de 39,16m, até o ponto P127, de coordenadas N 9.711.171,05m e E 586.783,22m ; deste segue com azimute de 278°31'30,73" por uma distância de 22,77m, até o ponto P128, de coordenadas N 9.711.174,43m e E 586.760,71m ; deste segue com azimute de 186°50'50,94" por uma distância de 28,33m, até o ponto P129, de coordenadas N 9.711.146,30m e E 586.757,33m ; deste segue com azimute de 149°01'08,35" por uma distância de 19,68m, até o ponto P130, de coordenadas N 9.711.129,43m e E 586.767,46m ; deste segue com azimute de 145°41'41,70" por uma distância de 29,96m, até o ponto P131, de coordenadas N 9.711.104,68m e E 586.784,35m ; deste segue com azimute de 164°34'04,36" por uma distância de 33,85m, até o ponto P132, de coordenadas N 9.711.072,05m e E 586.793,35m ; deste segue com azimute de 194°02'43,53" por uma distância de 46,39m, até o ponto P133, de coordenadas N 9.711.027,05m e E 586.782,10m ; deste segue com azimute de 196°12'51,74" por uma distância de 73,22m, até o ponto P134, de coordenadas N 9.710.956,75m e E 586.761,65m ; deste segue com azimute de 227°18'35,79" por uma distância de 39,82m, até o ponto P135, de coordenadas N 9.710.929,75m e E 586.732,38m ; deste segue com azimute de 227°18'36,42" por uma distância de 39,82m, até o ponto P136, de coordenadas N 9.710.902,74m e E 586.703,11m ; deste segue com azimute de 202°10'48,02" por uma distância de 65,61m, até o ponto P137, de coordenadas N 9.710.841,99m e E 586.678,34m ; deste segue com azimute de 168°18'09,69" por uma distância de 33,32m, até o ponto P138, de coordenadas N 9.710.809,37m e E 586.685,10m ; deste segue com azimute de 212°01'24,15" por uma distância de 10,62m, até o ponto P139, de coordenadas N 9.710.800,37m e E 586.679,47m ; deste segue com azimute de 222°58'26,24" por uma distância de 44,59m, até o ponto P140, de coordenadas N 9.710.767,74m e E 586.649,07m ; deste segue com azimute de 209°04'16,18" por uma distância de 46,34m, até o ponto P141, de coordenadas N 9.710.727,24m e E 586.626,56m ; deste segue com azimute de 227°52'54,47" por uma distância de 31,87m, até o ponto P142, de coordenadas N 9.710.705,86m e E 586.602,91m ; deste segue com azimute de 229°09'50,38" por uma distância de 55,06m, até o ponto P143, de coordenadas N 9.710.669,86m e E 586.561,26m ; deste segue com azimute de 230°52'30,54" por uma distância de 62,40m, até o ponto P144, de coordenadas N 9.710.630,49m e E 586.512,85m ; deste segue com azimute de 225°45'48,88" por uma distância de 61,28m, até o ponto P145, de coordenadas N 9.710.587,74m e E 586.468,94m ; deste segue com azimute de 236°54'03,88" por uma distância de 90,62m, até o ponto P146, de coordenadas N 9.710.538,25m e E 586.393,03m ; deste segue com azimute de 271°47'19,42" por uma distância de 36,04m, até o ponto P147, de coordenadas N 9.710.539,37m e E 586.357,00m ; deste segue com azimute de 263°29'04,04" por uma distância de 39,66m, até o ponto P148, de coordenadas N 9.710.534,87m e E 586.317,60m ; deste segue com azimute de 281°37'33,57" por uma distância de 39,08m, até o



PREFEITURA DE SÃO LUÍS

SECRETARIA MUNICIPAL DE GOVERNO

MINUTA DE ANTEPROJETO DE LEI Nº _____ DE _____ DE 2019

ponto **P149**, de coordenadas **N 9.710.542,75m** e **E 586.279,32m** ; deste segue com azimute de **282°38'39,03"** por uma distância de **56,54m**, até o ponto **P150**, de coordenadas **N 9.710.555,12m** e **E 586.224,16m** ; deste segue com azimute de **303°12'49,45"** por uma distância de **39,02m**, até o ponto **P151**, de coordenadas **N 9.710.576,50m** e **E 586.191,51m** ; deste segue com azimute de **317°59'36,38"** por uma distância de **60,56m**, até o ponto **P152**, de coordenadas **N 9.710.621,50m** e **E 586.150,98m** ; deste segue com azimute de **331°22'23,40"** por uma distância de **28,20m**, até o ponto **P153**, de coordenadas **N 9.710.646,25m** e **E 586.137,47m** ; deste segue com azimute de **313°38'53,60"** por uma distância de **34,23m**, até o ponto **P154**, de coordenadas **N 9.710.669,88m** e **E 586.112,70m** ; deste segue com azimute de **331°22'23,54"** por uma distância de **42,30m**, até o ponto **P155**, de coordenadas **N 9.710.707,00m** e **E 586.092,44m** ; deste segue com azimute de **13°00'10,96"** por uma distância de **30,02m**, até o ponto **P156**, de coordenadas **N 9.710.736,25m** e **E 586.099,19m** ; deste segue com azimute de **351°51'52,41"** por uma distância de **39,78m**, até o ponto **P157**, de coordenadas **N 9.710.775,63m** e **E 586.093,57m** ; deste segue com azimute de **330°55'43,79"** por uma distância de **23,17m**, até o ponto **P158**, de coordenadas **N 9.710.795,88m** e **E 586.082,31m** ; deste segue com azimute de **301°14'46,66"** por uma distância de **36,87m**, até o ponto **P159**, de coordenadas **N 9.710.815,01m** e **E 586.050,79m** ; deste segue com azimute de **313°45'46,54"** por uma distância de **52,91m**, até o ponto **P160**, de coordenadas **N 9.710.851,60m** e **E 586.012,57m** ; deste segue com azimute de **327°58'37,29"** por uma distância de **21,23m**, até o ponto **P161**, de coordenadas **N 9.710.869,60m** e **E 586.001,32m** ; deste segue com azimute de **329°01'08,48"** por uma distância de **26,24m**, até o ponto **P162**, de coordenadas **N 9.710.892,10m** e **E 585.987,81m** ; deste segue com azimute de **356°10'59,72"** por uma distância de **16,91m**, até o ponto **P163**, de coordenadas **N 9.710.908,98m** e **E 585.986,68m** ; deste segue com azimute de **329°01'08,89"** por uma distância de **19,68m**, até o ponto **P164**, de coordenadas **N 9.710.925,85m** e **E 585.976,55m** ; deste segue com azimute de **324°08'37,44"** por uma distância de **24,99m**, até o ponto **P165**, de coordenadas **N 9.710.946,10m** e **E 585.961,91m** ; deste segue com azimute de **324°26'35,87"** por uma distância de **9,68m**, até o ponto **P166**, de coordenadas **N 9.710.953,98m** e **E 585.956,28m** ; deste segue com azimute de **350°07'40,23"** por uma distância de **26,26m**, até o ponto **P167**, de coordenadas **N 9.710.979,85m** e **E 585.951,78m** ; deste segue com azimute de **328°22'30,61"** por uma distância de **17,18m**, até o ponto **P168**, de coordenadas **N 9.710.994,48m** e **E 585.942,78m** ; deste segue com azimute de **338°44'09,67"** por uma distância de **21,73m**, até o ponto **P169**, de coordenadas **N 9.711.014,73m** e **E 585.934,89m** ; deste segue com azimute de **335°45'27,84"** por uma distância de **24,68m**, até o ponto **P170**, de coordenadas **N 9.711.037,23m** e **E 585.924,76m** ; deste segue com azimute de **336°47'14,27"** por uma distância de **25,71m**, até o ponto **P171**, de coordenadas **N 9.711.060,86m** e **E 585.914,63m** ; deste segue com azimute de **2°43'41,50"** por uma distância de **23,65m**, até o ponto **P172**, de coordenadas **N 9.711.084,48m** e **E 585.915,76m** ; deste segue com azimute de **332°20'16,53"** por uma distância de **26,67m**, até o ponto **P173**, de coordenadas **N 9.711.108,11m** e **E 585.903,37m** ; deste segue com azimute de **345°27'22,19"** por uma distância de **31,38m**, até o ponto **P174**, de coordenadas **N 9.711.138,48m** e **E 585.895,49m** ; deste segue com azimute de **341°33'11,16"** por uma distância de **28,46m**, até o ponto **P175**, de coordenadas **N 9.711.165,48m** e **E 585.886,49m** ; deste segue com azimute de **291°47'16,39"** por uma distância de **18,19m**, até o ponto **P176**, de coordenadas **N 9.711.172,23m** e **E 585.869,60m** ; deste segue com azimute de **205°21'40,72"** por uma distância de **23,66m**, até o ponto **P177**, de coordenadas **N 9.711.150,86m** e **E 585.859,47m** ; deste segue com azimute de **175°25'23,75"** por uma distância de **28,22m**, até o ponto **P178**, de coordenadas **N 9.711.122,73m** e **E 585.861,72m** ; deste segue com azimute de **201°48'53,39"** por uma distância de **24,24m**, até o ponto **P179**, de coordenadas **N 9.711.100,23m** e **E 585.852,71m** ; deste segue com azimute de **188°22'16,90"** por uma distância de **38,66m**, até o ponto **P180**, de coordenadas **N 9.711.061,98m** e **E 585.847,08m** ; deste segue com azimute de **153°25'10,36"** por uma distância de **15,10m**, até o ponto **P181**, de coordenadas **N 9.711.048,48m** e **E 585.853,84m** ; deste segue com azimute de **186°31'42,19"** por uma distância de **52,80m**, até o ponto **P182**, de coordenadas **N 9.710.996,02m** e **E 585.847,83m** ; deste segue com azimute de **225°01'10,43"** por uma distância de **27,02m**, até o ponto **P183**, de coordenadas **N 9.710.976,92m** e **E 585.828,72m** ; deste segue com azimute de **255°58'22,32"** por uma distância de **35,82m**, até o ponto **P184**, de coordenadas **N 9.710.968,24m** e **E 585.793,96m** ; deste segue com azimute de **198°26'50,78"** por uma distância de **10,98m**, até o ponto **P185**, de coordenadas **N 9.710.957,82m** e **E 585.790,49m** ; deste segue com azimute de **121°35'23,96"** por uma distância de **26,52m**, até o ponto **P186**, de coordenadas **N 9.710.943,93m** e **E 585.813,08m** ; deste segue com azimute de **126°51'04,49"** por uma distância de **34,75m**, até o ponto **P187**, de coordenadas **N 9.710.923,09m** e **E 585.840,88m** ; deste segue com azimute de **156°10'46,81"** por uma distância de **64,54m**, até o ponto **P188**, de coordenadas **N 9.710.864,04m** e **E 585.866,95m** ; deste segue com azimute de **139°52'47,14"** por uma distância de **43,15m**, até o ponto **P189**, de coordenadas **N 9.710.831,05m** e **E 585.894,75m** ; deste segue com azimute de **165°36'33,58"** por uma distância de **69,92m**, até o ponto **P190**, de coordenadas **N 9.710.763,32m** e **E 585.912,13m** ; deste segue com azimute de **146°17'30,05"** por uma distância de **37,58m**, até o ponto **P191**, de coordenadas **N 9.710.732,07m** e **E 585.932,98m** ; deste segue com azimute de **148°06'03,02"** por



PREFEITURA DE SÃO LUÍS

SECRETARIA MUNICIPAL DE GOVERNO

MINUTA DE ANTEPROJETO DE LEI Nº _____ DE _____ DE 2019

uma distância de 35,98m, até o ponto **P192**, de coordenadas **N 9.710.701,52m** e **E 585.951,99m** ; deste segue com azimute de 142°06'21,29" por uma distância de 19,81m, até o ponto **P193**, de coordenadas **N 9.710.685,89m** e **E 585.964,16m** ; deste segue com azimute de 149°31'02,58" por uma distância de 34,26m, até o ponto **P194**, de coordenadas **N 9.710.656,37m** e **E 585.981,54m** ; deste segue com azimute de 155°45'27,24" por uma distância de 38,09m, até o ponto **P195**, de coordenadas **N 9.710.621,64m** e **E 585.997,18m** ; deste segue com azimute de 132°29'28,04" por uma distância de 28,28m, até o ponto **P196**, de coordenadas **N 9.710.602,54m** e **E 586.018,03m** ; deste segue com azimute de 144°26'37,84" por uma distância de 44,83m, até o ponto **P197**, de coordenadas **N 9.710.566,07m** e **E 586.044,10m** ; deste segue com azimute de 187°07'47,05" por uma distância de 28,00m, até o ponto **P198**, de coordenadas **N 9.710.538,28m** e **E 586.040,62m** ; deste segue com azimute de 133°00'20,36" por uma distância de 35,64m, até o ponto **P199**, de coordenadas **N 9.710.513,97m** e **E 586.066,69m** ; deste segue com azimute de 152°34'35,37" por uma distância de 52,82m, até o ponto **P200**, de coordenadas **N 9.710.467,09m** e **E 586.091,01m** ; deste segue com azimute de 168°40'56,99" por uma distância de 61,99m, até o ponto **P201**, de coordenadas **N 9.710.406,31m** e **E 586.103,18m** ; deste segue com azimute de 201°48'53,42" por uma distância de 65,47m, até o ponto **P202**, de coordenadas **N 9.710.345,53m** e **E 586.078,85m** ; deste segue com azimute de 245°52'08,75" por uma distância de 55,22m, até o ponto **P203**, de coordenadas **N 9.710.322,95m** e **E 586.028,46m** ; deste segue com azimute de 229°55'05,65" por uma distância de 43,15m, até o ponto **P204**, de coordenadas **N 9.710.295,17m** e **E 585.995,44m** ; deste segue com azimute de 287°38'19,83" por uma distância de 40,12m, até o ponto **P205**, de coordenadas **N 9.710.307,32m** e **E 585.957,21m** ; deste segue com azimute de 280°36'45,37" por uma distância de 28,29m, até o ponto **P206**, de coordenadas **N 9.710.312,53m** e **E 585.929,40m** ; deste segue com azimute de 220°37'14,06" por uma distância de 32,03m, até o ponto **P207**, de coordenadas **N 9.710.288,22m** e **E 585.908,55m** ; deste segue com azimute de 199°39'58,37" por uma distância de 51,64m, até o ponto **P208**, de coordenadas **N 9.710.239,60m** e **E 585.891,17m** ; deste segue com azimute de 220°46'58,32" por uma distância de 66,51m, até o ponto **P209**, de coordenadas **N 9.710.189,24m** e **E 585.847,73m** ; deste segue com azimute de 250°09'26,19" por uma distância de 66,51m, até o ponto **P210**, de coordenadas **N 9.710.166,66m** e **E 585.785,17m** ; deste segue com azimute de 261°52'51,32" por uma distância de 48,14m, até o ponto **P211**, de coordenadas **N 9.710.159,86m** e **E 585.737,52m** ; deste segue com azimute de 192°32'13,11" por uma distância de 16,01m, até o ponto **P212**, de coordenadas **N 9.710.144,23m** e **E 585.734,04m** ; deste segue com azimute de 197°06'49,54" por uma distância de 47,24m, até o ponto **P213**, de coordenadas **N 9.710.099,08m** e **E 585.720,14m** ; deste segue com azimute de 233°32'57,82" por uma distância de 49,69m, até o ponto **P214**, de coordenadas **N 9.710.069,56m** e **E 585.680,17m** ; deste segue com azimute de 257°12'14,95" por uma distância de 39,20m, até o ponto **P215**, de coordenadas **N 9.710.060,88m** e **E 585.641,94m** ; deste segue com azimute de 304°58'25,15" por uma distância de 63,62m, até o ponto **P216**, de coordenadas **N 9.710.097,35m** e **E 585.589,81m** ; deste segue com azimute de 304°08'29,81" por uma distância de 58,79m, até o ponto **P217**, de coordenadas **N 9.710.130,34m** e **E 585.541,15m** ; deste segue com azimute de 314°58'49,92" por uma distância de 34,39m, até o ponto **P218**, de coordenadas **N 9.710.154,65m** e **E 585.516,82m** ; deste segue com azimute de 320°10'30,77" por uma distância de 27,13m, até o ponto **P219**, de coordenadas **N 9.710.175,49m** e **E 585.499,44m** ; deste segue com azimute de 357°42'28,26" por uma distância de 43,45m, até o ponto **P220**, de coordenadas **N 9.710.218,90m** e **E 585.497,71m** ; deste segue com azimute de 19°59'43,83" por uma distância de 40,66m, até o ponto **P221**, de coordenadas **N 9.710.257,11m** e **E 585.511,61m** ; deste segue com azimute de 352°52'12,95" por uma distância de 28,00m, até o ponto **P222**, de coordenadas **N 9.710.284,89m** e **E 585.508,13m** ; deste segue com azimute de 345°57'16,63" por uma distância de 14,32m, até o ponto **P223**, de coordenadas **N 9.710.298,79m** e **E 585.504,66m** ; deste segue com azimute de 245°34'14,59" por uma distância de 20,99m, até o ponto **P224**, de coordenadas **N 9.710.290,10m** e **E 585.485,54m** ; deste segue com azimute de 225°01'10,05" por uma distância de 39,31m, até o ponto **P225**, de coordenadas **N 9.710.262,32m** e **E 585.457,74m** ; deste segue com azimute de 215°33'23,22" por uma distância de 14,94m, até o ponto **P226**, de coordenadas **N 9.710.250,16m** e **E 585.449,05m** ; deste segue com azimute de 279°27'21,49" por uma distância de 21,14m, até o ponto **P227**, de coordenadas **N 9.710.253,64m** e **E 585.428,20m** ; deste segue com azimute de 312°29'28,02" por uma distância de 28,28m, até o ponto **P228**, de coordenadas **N 9.710.272,74m** e **E 585.407,34m** ; deste segue com azimute de 310°34'55,00" por uma distância de 32,03m, até o ponto **P229**, de coordenadas **N 9.710.293,58m** e **E 585.383,02m** ; deste segue com azimute de 319°52'47,80" por uma distância de 43,15m, até o ponto **P230**, de coordenadas **N 9.710.326,57m** e **E 585.355,21m** ; deste segue com azimute de 336°59'49,68" por uma distância de 62,26m, até o ponto **P231**, de coordenadas **N 9.710.383,88m** e **E 585.330,88m** ; deste segue com azimute de 23°38'37,84" por uma distância de 30,33m, até o ponto **P232**, de coordenadas **N 9.710.411,66m** e **E 585.343,05m** ; deste segue com azimute de 10°47'28,96" por uma distância de 37,12m, até o ponto **P233**, de coordenadas **N 9.710.448,13m** e **E 585.350,00m** ; deste segue com azimute de 345°57'16,87" por uma distância de 28,64m, até o ponto **P234**, de coordenadas **N 9.710.475,92m** e **E 585.343,05m** ; deste segue com



PREFEITURA DE SÃO LUÍS

SECRETARIA MUNICIPAL DE GOVERNO

MINUTA DE ANTEPROJETO DE LEI Nº _____ DE _____ DE 2019

azimute de 251°34'36,07" por uma distância de 27,47m, até o ponto **P235**, de coordenadas **N 9.710.467,23m** e **E 585.316,98m** ; deste segue com azimute de 229°25'04,95" por uma distância de 48,05m, até o ponto **P236**, de coordenadas **N 9.710.435,98m** e **E 585.280,49m** ; deste segue com azimute de 295°15'15,40" por uma distância de 75,35m, até o ponto **P237**, de coordenadas **N 9.710.468,12m** e **E 585.212,34m** ; deste segue com azimute de 344°55'18,52" por uma distância de 46,76m, até o ponto **P238**, de coordenadas **N 9.710.513,27m** e **E 585.200,17m** ; deste segue com azimute de 355°45'38,78" por uma distância de 47,02m, até o ponto **P239**, de coordenadas **N 9.710.560,16m** e **E 585.196,70m** ; deste segue com azimute de 353°17'08,44" por uma distância de 29,73m, até o ponto **P240**, de coordenadas **N 9.710.589,68m** e **E 585.193,22m** ; deste segue com azimute de 8°58'42,81" por uma distância de 33,40m, até o ponto **P241**, de coordenadas **N 9.710.622,68m** e **E 585.198,44m** ; deste segue com azimute de 7°26'10,87" por uma distância de 40,28m, até o ponto **P242**, de coordenadas **N 9.710.662,62m** e **E 585.203,65m** ; deste segue com azimute de 360°00'00,00" por uma distância de 34,73m, até o ponto **P243**, de coordenadas **N 9.710.697,35m** e **E 585.203,65m** ; deste segue com azimute de 351°51'52,22" por uma distância de 12,28m, até o ponto **P244**, de coordenadas **N 9.710.709,51m** e **E 585.201,91m** ; deste segue com azimute de 262°52'46,54" por uma distância de 28,02m, até o ponto **P245**, de coordenadas **N 9.710.706,03m** e **E 585.174,11m** ; deste segue com azimute de 241°56'38,12" por uma distância de 29,54m, até o ponto **P246**, de coordenadas **N 9.710.692,14m** e **E 585.148,04m** ; deste segue com azimute de 230°43'47,13" por uma distância de 24,69m, até o ponto **P247**, de coordenadas **N 9.710.676,51m** e **E 585.128,93m** ; deste segue com azimute de 228°35'44,06" por uma distância de 39,39m, até o ponto **P248**, de coordenadas **N 9.710.650,46m** e **E 585.099,39m** ; deste segue com azimute de 204°27'32,16" por uma distância de 20,99m, até o ponto **P249**, de coordenadas **N 9.710.631,36m** e **E 585.090,70m** ; deste segue com azimute de 263°17'40,92" por uma distância de 29,75m, até o ponto **P250**, de coordenadas **N 9.710.627,89m** e **E 585.061,16m** ; deste segue com azimute de 284°01'37,44" por uma distância de 35,82m, até o ponto **P251**, de coordenadas **N 9.710.636,57m** e **E 585.026,40m** ; deste segue com azimute de 289°04'53,16" por uma distância de 47,81m, até o ponto **P252**, de coordenadas **N 9.710.652,20m** e **E 584.981,22m** ; deste segue com azimute de 335°04'49,22" por uma distância de 53,62m, até o ponto **P253**, de coordenadas **N 9.710.700,82m** e **E 584.958,63m** ; deste segue com azimute de 17°21'54,03" por uma distância de 29,11m, até o ponto **P254**, de coordenadas **N 9.710.728,61m** e **E 584.967,32m** ; deste segue com azimute de 355°35'54,03" por uma distância de 22,64m, até o ponto **P255**, de coordenadas **N 9.710.751,18m** e **E 584.965,58m** ; deste segue com azimute de 329°01'08,40" por uma distância de 30,38m, até o ponto **P256**, de coordenadas **N 9.710.777,23m** e **E 584.949,94m** ; deste segue com azimute de 322°24'44,85" por uma distância de 28,49m, até o ponto **P257**, de coordenadas **N 9.710.799,81m** e **E 584.932,56m** ; deste segue com azimute de 223°22'58,26" por uma distância de 43,01m, até o ponto **P258**, de coordenadas **N 9.710.768,55m** e **E 584.903,02m** ; deste segue com azimute de 253°30'22,32" por uma distância de 48,93m, até o ponto **P259**, de coordenadas **N 9.710.754,66m** e **E 584.856,10m** ; deste segue com azimute de 276°42'19,35" por uma distância de 59,49m, até o ponto **P260**, de coordenadas **N 9.710.761,60m** e **E 584.797,02m** ; deste segue com azimute de 303°40'18,57" por uma distância de 31,32m, até o ponto **P261**, de coordenadas **N 9.710.778,97m** e **E 584.770,95m** ; deste segue com azimute de 321°49'25,67" por uma distância de 30,93m, até o ponto **P262**, de coordenadas **N 9.710.803,28m** e **E 584.751,84m** ; deste segue com azimute de 333°25'09,63" por uma distância de 38,84m, até o ponto **P263**, de coordenadas **N 9.710.838,01m** e **E 584.734,46m** ; deste segue com azimute de 324°13'39,63" por uma distância de 53,51m, até o ponto **P264**, de coordenadas **N 9.710.881,42m** e **E 584.703,18m** ; deste segue com azimute de 313°51'25,95" por uma distância de 62,66m, até o ponto **P265**, de coordenadas **N 9.710.924,84m** e **E 584.658,00m** ; deste segue com azimute de 316°18'45,83" por uma distância de 52,83m, até o ponto **P266**, de coordenadas **N 9.710.963,04m** e **E 584.621,50m** ; deste segue com azimute de 320°53'13,40" por uma distância de 35,81m, até o ponto **P267**, de coordenadas **N 9.710.990,83m** e **E 584.598,91m** ; deste segue com azimute de 345°57'15,62" por uma distância de 28,64m, até o ponto **P268**, de coordenadas **N 9.711.018,61m** e **E 584.591,96m** ; deste segue com azimute de 340°00'16,18" por uma distância de 40,66m, até o ponto **P269**, de coordenadas **N 9.711.056,82m** e **E 584.578,06m** ; deste segue com azimute de 338°11'05,38" por uma distância de 18,71m, até o ponto **P270**, de coordenadas **N 9.711.074,18m** e **E 584.571,11m** ; deste segue com azimute de 352°52'12,86" por uma distância de 28,00m, até o ponto **P271**, de coordenadas **N 9.711.101,97m** e **E 584.567,63m** ; deste segue com azimute de 327°14'49,04" por uma distância de 28,91m, até o ponto **P272**, de coordenadas **N 9.711.126,28m** e **E 584.551,99m** ; deste segue com azimute de 278°31'30,40" por uma distância de 35,14m, até o ponto **P273**, de coordenadas **N 9.711.131,49m** e **E 584.517,24m** ; deste segue com azimute de 295°11'09,37" por uma distância de 32,65m, até o ponto **P274**, de coordenadas **N 9.711.145,38m** e **E 584.487,70m** ; deste segue com azimute de 331°54'40,49" por uma distância de 29,53m, até o ponto **P275**, de coordenadas **N 9.711.171,43m** e **E 584.473,80m** ; deste segue com azimute de 244°59'52,86" por uma distância de 57,52m, até o ponto **P276**, de coordenadas **N 9.711.147,12m** e **E 584.421,66m** ; deste segue com azimute de 192°06'10,96" por uma distância de 24,86m, até o ponto **P277**, de coordenadas **N 9.711.122,81m** e **E**



PREFEITURA DE SÃO LUÍS

SECRETARIA MUNICIPAL DE GOVERNO

MINUTA DE ANTEPROJETO DE LEI Nº _____ DE _____ DE 2019

584.416,45m ; deste segue com azimute de $177^{\circ}30'30,68''$ por uma distância de 39,98m, até o ponto **P278**, de coordenadas **N 9.711.082,87m** e **E 584.418,19m** ; deste segue com azimute de $183^{\circ}00'54,40''$ por uma distância de 33,04m, até o ponto **P279**, de coordenadas **N 9.711.049,87m** e **E 584.416,45m** ; deste segue com azimute de $182^{\circ}39'53,25''$ por uma distância de 74,75m, até o ponto **P280**, de coordenadas **N 9.710.975,20m** e **E 584.412,98m** ; deste segue com azimute de $144^{\circ}45'50,60''$ por uma distância de 36,14m, até o ponto **P281**, de coordenadas **N 9.710.945,68m** e **E 584.433,83m** ; deste segue com azimute de $101^{\circ}18'08,67''$ por uma distância de 44,30m, até o ponto **P282**, de coordenadas **N 9.710.936,99m** e **E 584.477,27m** ; deste segue com azimute de $164^{\circ}44'06,29''$ por uma distância de 39,60m, até o ponto **P283**, de coordenadas **N 9.710.898,79m** e **E 584.487,70m** ; deste segue com azimute de $157^{\circ}36'21,69''$ por uma distância de 31,93m, até o ponto **P284**, de coordenadas **N 9.710.869,27m** e **E 584.499,86m** ; deste segue com azimute de $118^{\circ}03'23,06''$ por uma distância de 29,54m, até o ponto **P285**, de coordenadas **N 9.710.855,38m** e **E 584.525,93m** ; deste segue com azimute de $156^{\circ}01'22,51''$ por uma distância de 34,21m, até o ponto **P286**, de coordenadas **N 9.710.824,12m** e **E 584.539,83m** ; deste segue com azimute de $169^{\circ}41'18,07''$ por uma distância de 38,83m, até o ponto **P287**, de coordenadas **N 9.710.785,91m** e **E 584.546,78m** ; deste segue com azimute de $174^{\circ}33'21,71''$ por uma distância de 36,63m, até o ponto **P288**, de coordenadas **N 9.710.749,45m** e **E 584.550,26m** ; deste segue com azimute de $166^{\circ}45'02,09''$ por uma distância de 30,33m, até o ponto **P289**, de coordenadas **N 9.710.719,92m** e **E 584.557,21m** ; deste segue com azimute de $197^{\circ}06'50,38''$ por uma distância de 23,62m, até o ponto **P290**, de coordenadas **N 9.710.697,35m** e **E 584.550,26m** ; deste segue com azimute de $258^{\circ}07'08,61''$ por uma distância de 33,74m, até o ponto **P291**, de coordenadas **N 9.710.690,40m** e **E 584.517,24m** ; deste segue com azimute de $185^{\circ}42'52,92''$ por uma distância de 34,90m, até o ponto **P292**, de coordenadas **N 9.710.655,67m** e **E 584.513,76m** ; deste segue com azimute de $134^{\circ}58'49,54''$ por uma distância de 41,76m, até o ponto **P293**, de coordenadas **N 9.710.626,15m** e **E 584.543,31m** ; deste segue com azimute de $111^{\circ}01'28,14''$ por uma distância de 24,20m, até o ponto **P294**, de coordenadas **N 9.710.617,47m** e **E 584.565,90m** ; deste segue com azimute de $101^{\circ}52'50,60''$ por uma distância de 33,74m, até o ponto **P295**, de coordenadas **N 9.710.610,52m** e **E 584.598,91m** ; deste segue com azimute de $128^{\circ}38'27,07''$ por uma distância de 33,37m, até o ponto **P296**, de coordenadas **N 9.710.589,68m** e **E 584.624,98m** ; deste segue com azimute de $134^{\circ}58'49,15''$ por uma distância de 17,20m, até o ponto **P297**, de coordenadas **N 9.710.577,53m** e **E 584.637,14m** ; deste segue com azimute de $95^{\circ}11'27,28''$ por uma distância de 38,39m, até o ponto **P298**, de coordenadas **N 9.710.574,05m** e **E 584.675,38m** ; deste segue com azimute de $72^{\circ}39'25,64''$ por uma distância de 29,13m, até o ponto **P299**, de coordenadas **N 9.710.582,74m** e **E 584.703,18m** ; deste segue com azimute de $124^{\circ}29'25,21''$ por uma distância de 33,73m, até o ponto **P300**, de coordenadas **N 9.710.563,63m** e **E 584.730,98m** ; deste segue com azimute de $115^{\circ}41'40,92''$ por uma distância de 52,07m, até o ponto **P301**, de coordenadas **N 9.710.541,06m** e **E 584.777,90m** ; deste segue com azimute de $118^{\circ}34'29,72''$ por uma distância de 71,81m, até o ponto **P302**, de coordenadas **N 9.710.506,71m** e **E 584.840,96m** ; deste segue com azimute de $123^{\circ}40'18,81''$ por uma distância de 18,79m, até o ponto **P303**, de coordenadas **N 9.710.496,29m** e **E 584.856,60m** ; deste segue com azimute de $95^{\circ}42'24,65''$ por uma distância de 17,46m, até o ponto **P304**, de coordenadas **N 9.710.494,56m** e **E 584.873,98m** ; deste segue com azimute de $144^{\circ}26'38,80''$ por uma distância de 14,94m, até o ponto **P305**, de coordenadas **N 9.710.482,40m** e **E 584.882,67m** ; deste segue com azimute de $132^{\circ}41'23,48''$ por uma distância de 30,73m, até o ponto **P306**, de coordenadas **N 9.710.461,56m** e **E 584.905,26m** ; deste segue com azimute de $122^{\circ}43'03,53''$ por uma distância de 28,92m, até o ponto **P307**, de coordenadas **N 9.710.445,93m** e **E 584.929,59m** ; deste segue com azimute de $131^{\circ}36'50,33''$ por uma distância de 20,92m, até o ponto **P308**, de coordenadas **N 9.710.432,04m** e **E 584.945,23m** ; deste segue com azimute de $149^{\circ}01'08,40''$ por uma distância de 30,38m, até o ponto **P309**, de coordenadas **N 9.710.405,99m** e **E 584.960,87m** ; deste segue com azimute de $175^{\circ}35'54,03''$ por uma distância de 22,64m, até o ponto **P310**, de coordenadas **N 9.710.383,42m** e **E 584.962,60m** ; deste segue com azimute de $122^{\circ}27'12,62''$ por uma distância de 22,65m, até o ponto **P311**, de coordenadas **N 9.710.371,26m** e **E 584.981,72m** ; deste segue com azimute de $123^{\circ}40'18,81''$ por uma distância de 18,79m, até o ponto **P312**, de coordenadas **N 9.710.360,84m** e **E 584.997,36m** ; deste segue com azimute de $134^{\circ}58'50,13''$ por uma distância de 36,85m, até o ponto **P313**, de coordenadas **N 9.710.334,79m** e **E 585.023,42m** ; deste segue com azimute de $137^{\circ}16'16,02''$ por uma distância de 30,73m, até o ponto **P314**, de coordenadas **N 9.710.312,22m** e **E 585.044,28m** ; deste segue com azimute de $180^{\circ}00'00,00''$ por uma distância de 24,31m, até o ponto **P315**, de coordenadas **N 9.710.287,91m** e **E 585.044,28m** ; deste segue com azimute de $184^{\circ}05'18,08''$ por uma distância de 24,37m, até o ponto **P316**, de coordenadas **N 9.710.263,59m** e **E 585.042,54m** ; deste segue com azimute de $203^{\circ}38'37,81''$ por uma distância de 30,33m, até o ponto **P317**, de coordenadas **N 9.710.235,81m** e **E 585.030,38m** ; deste segue com azimute de $165^{\circ}03'31,15''$ por uma distância de 26,96m, até o ponto **P318**, de coordenadas **N 9.710.209,76m** e **E 585.037,33m** ; deste segue com azimute de $160^{\circ}00'16,18''$ por uma distância de 20,33m, até o ponto **P319**, de coordenadas **N 9.710.190,66m** e **E 585.044,28m** ; deste segue com azimute de $184^{\circ}05'18,08''$ por uma distância de 24,37m, até o ponto **P320**, de



PREFEITURA DE SÃO LUÍS

SECRETARIA MUNICIPAL DE GOVERNO

MINUTA DE ANTEPROJETO DE LEI Nº _____ DE _____ DE 2019

coordenadas N 9.710.166,35m e E 585.042,54m ; deste segue com azimute de 252°39'25,26" por uma distância de 29,13m, até o ponto P321, de coordenadas N 9.710.157,66m e E 585.014,74m ; deste segue com azimute de 296°32'57,51" por uma distância de 27,20m, até o ponto P322, de coordenadas N 9.710.169,82m e E 584.990,41m ; deste segue com azimute de 287°30'51,68" por uma distância de 34,62m, até o ponto P323, de coordenadas N 9.710.180,24m e E 584.957,39m ; deste segue com azimute de 284°36'41,10" por uma distância de 41,30m, até o ponto P324, de coordenadas N 9.710.190,66m e E 584.917,42m ; deste segue com azimute de 284°44'02,24" por uma distância de 34,14m, até o ponto P325, de coordenadas N 9.710.199,34m e E 584.884,40m ; deste segue com azimute de 277°45'35,43" por uma distância de 38,58m, até o ponto P326, de coordenadas N 9.710.204,55m e E 584.846,17m ; deste segue com azimute de 252°39'25,91" por uma distância de 29,13m, até o ponto P327, de coordenadas N 9.710.195,87m e E 584.818,37m ; deste segue com azimute de 175°35'54,09" por uma distância de 22,64m, até o ponto P328, de coordenadas N 9.710.173,29m e E 584.820,11m ; deste segue com azimute de 156°47'14,86" por uma distância de 26,45m, até o ponto P329, de coordenadas N 9.710.148,98m e E 584.830,53m ; deste segue com azimute de 146°17'30,60" por uma distância de 25,05m, até o ponto P330, de coordenadas N 9.710.128,14m e E 584.844,44m ; deste segue com azimute de 144°26'37,76" por uma distância de 29,88m, até o ponto P331, de coordenadas N 9.710.103,83m e E 584.861,81m ; deste segue com azimute de 164°02'39,95" por uma distância de 12,64m, até o ponto P332, de coordenadas N 9.710.091,67m e E 584.865,29m ; deste segue com azimute de 161°33'12,32" por uma distância de 10,98m, até o ponto P333, de coordenadas N 9.710.081,26m e E 584.868,77m ; deste segue com azimute de 141°19'15,91" por uma distância de 22,24m, até o ponto P334, de coordenadas N 9.710.063,89m e E 584.882,67m ; deste segue com azimute de 116°32'57,37" por uma distância de 15,54m, até o ponto P335, de coordenadas N 9.710.056,94m e E 584.896,57m ; deste segue com azimute de 110°32'35,46" por uma distância de 29,69m, até o ponto P336, de coordenadas N 9.710.046,52m e E 584.924,37m ; deste segue com azimute de 104°01'37,44" por uma distância de 35,82m, até o ponto P337, de coordenadas N 9.710.037,84m e E 584.959,13m ; deste segue com azimute de 100°46'37,49" por uma distância de 37,15m, até o ponto P338, de coordenadas N 9.710.030,89m e E 584.995,62m ; deste segue com azimute de 155°14'15,73" por uma distância de 22,04m, até o ponto P339, de coordenadas N 9.710.010,88m e E 585.004,85m ; deste segue com azimute de 216°53'17,93" por uma distância de 17,37m, até o ponto P340, de coordenadas N 9.709.996,99m e E 584.994,43m ; deste segue com azimute de 245°14'23,16" por uma distância de 24,88m, até o ponto P341, de coordenadas N 9.709.986,57m e E 584.971,84m ; deste segue com azimute de 266°25'33,71" por uma distância de 27,86m, até o ponto P342, de coordenadas N 9.709.984,83m e E 584.944,03m ; deste segue com azimute de 146°17'31,34" por uma distância de 12,53m, até o ponto P343, de coordenadas N 9.709.974,41m e E 584.950,98m ; deste segue com azimute de 141°19'15,94" por uma distância de 22,24m, até o ponto P344, de coordenadas N 9.709.957,05m e E 584.964,89m ; deste segue com azimute de 180°00'00,00" por uma distância de 22,58m, até o ponto P345, de coordenadas N 9.709.934,47m e E 584.964,89m ; deste segue com azimute de 240°39'31,42" por uma distância de 31,90m, até o ponto P346, de coordenadas N 9.709.918,84m e E 584.937,08m ; deste segue com azimute de 183°34'43,46" por uma distância de 27,73m, até o ponto P347, de coordenadas N 9.709.891,17m e E 584.935,35m ; deste segue com azimute de 197°58'55,79" por uma distância de 0,10m, até o ponto P348, de coordenadas N 9.709.891,07m e E 584.935,32m ; deste segue com azimute de 116°32'58,18" por uma distância de 34,99m, até o ponto P349, de coordenadas N 9.709.875,43m e E 584.966,62m ; deste segue com azimute de 143°57'14,09" por uma distância de 23,63m, até o ponto P350, de coordenadas N 9.709.856,33m e E 584.980,52m ; deste segue com azimute de 147°14'49,03" por uma distância de 5,32m, até o ponto P351, de coordenadas N 9.709.851,85m e E 584.983,40m ; deste segue com azimute de 223°21'48,32" por uma distância de 154,36m, até o ponto P352, de coordenadas N 9.709.739,63m e E 584.877,41m ; deste segue com azimute de 306°03'26,09" por uma distância de 1.128,42m, até o ponto P353, de coordenadas N 9.710.403,80m e E 583.965,17m ; deste segue com azimute de 277°16'01,04" por uma distância de 1.201,69m, até o ponto P01, onde teve início essa descrição.

ÁREA DE QUALIFICAÇÃO - PARTE 25

Município : SÃO LUÍS U.F: MA - BR

Área (ha) : 2.184,8508

Perímetro (m) : 38374.63

LIMITES e CONFRONTANTES: Inicia-se a descrição deste perímetro no ponto P01, de coordenadas N 9.709.684,22m e E 582.126,72m; deste segue com azimute de 126°21'33,82" por uma distância de 2.113,79m, até o ponto P02, de coordenadas N 9.708.431,06m e E 583.828,98m ; deste segue com azimute de 178°25'50,32" por uma distância de 39,69m, até o ponto P03, de coordenadas N 9.708.391,38m e E 583.830,07m ; deste segue com



PREFEITURA DE SÃO LUÍS

SECRETARIA MUNICIPAL DE GOVERNO

MINUTA DE ANTEPROJETO DE LEI Nº _____ DE _____ DE 2019

azimute de 260°18'40,37" por uma distância de 41,59m, até o ponto **P04**, de coordenadas **N 9.708.384,38m** e **E 583.789,07m** ; deste segue com azimute de 287°14'29,25" por uma distância de 60,73m, até o ponto **P05**, de coordenadas **N 9.708.402,38m** e **E 583.731,07m** ; deste segue com azimute de 214°31'02,38" por uma distância de 106,54m, até o ponto **P06**, de coordenadas **N 9.708.314,60m** e **E 583.670,70m** ; deste segue com azimute de 305°28'00,27" por uma distância de 59,67m, até o ponto **P07**, de coordenadas **N 9.708.349,22m** e **E 583.622,10m** ; deste segue com azimute de 235°56'16,69" por uma distância de 111,29m, até o ponto **P08**, de coordenadas **N 9.708.286,89m** e **E 583.529,90m** ; deste segue com azimute de 303°46'15,18" por uma distância de 208,43m, até o ponto **P09**, de coordenadas **N 9.708.402,75m** e **E 583.356,64m** ; deste segue com azimute de 344°44'41,57" por uma distância de 0,00m, até o ponto **P10**, de coordenadas **N 9.708.402,75m** e **E 583.356,64m** ; deste segue com azimute de 270°00'00,00" por uma distância de 311,67m, até o ponto **P11**, de coordenadas **N 9.708.402,75m** e **E 583.044,98m** ; deste segue com azimute de 177°46'59,92" por uma distância de 312,60m, até o ponto **P12**, de coordenadas **N 9.708.090,38m** e **E 583.057,07m** ; deste segue com azimute de 210°01'25,69" por uma distância de 147,62m, até o ponto **P13**, de coordenadas **N 9.707.962,57m** e **E 582.983,21m** ; deste segue com azimute de 219°39'12,70" por uma distância de 34,94m, até o ponto **P14**, de coordenadas **N 9.707.935,67m** e **E 582.960,91m** ; deste segue com azimute de 177°07'04,60" por uma distância de 571,90m, até o ponto **P15**, de coordenadas **N 9.707.364,49m** e **E 582.989,66m** ; deste segue com azimute de 177°07'04,65" por uma distância de 326,53m, até o ponto **P16**, de coordenadas **N 9.707.038,38m** e **E 583.006,08m** ; deste segue com azimute de 261°12'04,90" por uma distância de 1,98m, até o ponto **P17**, de coordenadas **N 9.707.038,07m** e **E 583.004,13m** ; deste segue com azimute de 174°58'53,03" por uma distância de 52,72m, até o ponto **P18**, de coordenadas **N 9.706.985,56m** e **E 583.008,74m** ; deste segue com azimute de 225°22'56,19" por uma distância de 407,11m, até o ponto **P19**, de coordenadas **N 9.706.699,61m** e **E 582.718,95m** ; deste segue com azimute de 225°22'56,19" por uma distância de 139,47m, até o ponto **P20**, de coordenadas **N 9.706.601,65m** e **E 582.619,68m** ; deste segue com azimute de 225°22'56,13" por uma distância de 2.916,14m, até o ponto **P21**, de coordenadas **N 9.704.553,43m** e **E 580.543,94m** ; deste segue com azimute de 225°22'56,15" por uma distância de 226,15m, até o ponto **P22**, de coordenadas **N 9.704.394,59m** e **E 580.382,97m** ; deste segue com azimute de 186°02'38,77" por uma distância de 88,73m, até o ponto **P23**, de coordenadas **N 9.704.306,35m** e **E 580.373,62m** ; deste segue com azimute de 186°02'38,56" por uma distância de 79,92m, até o ponto **P24**, de coordenadas **N 9.704.226,87m** e **E 580.365,21m** ; deste segue com azimute de 186°02'38,32" por uma distância de 68,21m, até o ponto **P25**, de coordenadas **N 9.704.159,04m** e **E 580.358,03m** ; deste segue com azimute de 186°02'38,45" por uma distância de 438,01m, até o ponto **P26**, de coordenadas **N 9.703.723,47m** e **E 580.311,91m** ; deste segue com azimute de 284°53'10,56" por uma distância de 835,68m, até o ponto **P27**, de coordenadas **N 9.703.938,15m** e **E 579.504,28m** ; deste segue com azimute de 273°16'13,76" por uma distância de 787,32m, até o ponto **P28**, de coordenadas **N 9.703.983,07m** e **E 578.718,24m** ; deste segue com azimute de 198°26'05,82" por uma distância de 887,74m, até o ponto **P29**, de coordenadas **N 9.703.140,88m** e **E 578.437,51m** ; deste segue com azimute de 214°45'54,71" por uma distância de 2.323,76m, até o ponto **P30**, de coordenadas **N 9.701.231,93m** e **E 577.112,47m** ; deste segue com azimute de 314°23'48,87" por uma distância de 1.508,72m, até o ponto **P31**, de coordenadas **N 9.702.287,47m** e **E 576.034,47m** ; deste segue com azimute de 308°39'35,31" por uma distância de 215,71m, até o ponto **P32**, de coordenadas **N 9.702.422,22m** e **E 575.866,03m** ; deste segue com azimute de 345°22'44,85" por uma distância de 123,41m, até o ponto **P33**, de coordenadas **N 9.702.541,63m** e **E 575.834,88m** ; deste segue com azimute de 24°07'06,30" por uma distância de 518,95m, até o ponto **P34**, de coordenadas **N 9.703.015,28m** e **E 576.046,93m** ; deste segue com azimute de 128°28'36,14" por uma distância de 64,18m, até o ponto **P35**, de coordenadas **N 9.702.975,35m** e **E 576.097,18m** ; deste segue com azimute de 110°44'34,49" por uma distância de 87,56m, até o ponto **P36**, de coordenadas **N 9.702.944,34m** e **E 576.179,06m** ; deste segue com azimute de 110°44'34,49" por uma distância de 210,97m, até o ponto **P37**, de coordenadas **N 9.702.869,61m** e **E 576.376,35m** ; deste segue com azimute de 138°10'35,96" por uma distância de 0,52m, até o ponto **P38**, de coordenadas **N 9.702.869,23m** e **E 576.376,70m** ; deste segue com azimute de 336°01'54,99" por uma distância de 286,12m, até o ponto **P39**, de coordenadas **N 9.703.130,68m** e **E 576.260,47m** ; deste segue com azimute de 336°01'54,74" por uma distância de 285,78m, até o ponto **P40**, de coordenadas **N 9.703.391,82m** e **E 576.144,38m** ; deste segue com azimute de 271°04'21,48" por uma distância de 27,28m, até o ponto **P41**, de coordenadas **N 9.703.392,33m** e **E 576.117,10m** ; deste segue com azimute de 274°46'02,50" por uma distância de 25,15m, até o ponto **P42**, de coordenadas **N 9.703.394,42m** e **E 576.092,04m** ; deste segue com azimute de 253°16'53,25" por uma distância de 25,76m, até o ponto **P43**, de coordenadas **N 9.703.387,01m** e **E 576.067,38m** ; deste segue com azimute de 245°16'36,30" por uma distância de 26,44m, até o ponto **P44**, de coordenadas **N 9.703.375,95m** e **E 576.043,35m** ; deste segue com azimute de 256°56'25,02" por uma distância de 25,18m, até o ponto **P45**, de coordenadas **N 9.703.370,26m** e **E 576.018,83m** ; deste segue com azimute de 294°49'26,05" por uma distância de 25,61m, até o ponto **P46**, de



PREFEITURA DE SÃO LUÍS

SECRETARIA MUNICIPAL DE GOVERNO

MINUTA DE ANTEPROJETO DE LEI Nº _____ DE _____ DE 2019

coordenadas N 9.703.381,01m e E 575.995,59m ; deste segue com azimute de 302°09'20,86" por uma distância de 26,62m, até o ponto P47, de coordenadas N 9.703.395,18m e E 575.973,04m ; deste segue com azimute de 325°36'19,60" por uma distância de 21,73m, até o ponto P48, de coordenadas N 9.703.413,11m e E 575.960,77m ; deste segue com azimute de 334°00'43,53" por uma distância de 4,41m, até o ponto P49, de coordenadas N 9.703.417,08m e E 575.958,83m ; deste segue com azimute de 346°54'21,94" por uma distância de 26,40m, até o ponto P50, de coordenadas N 9.703.442,79m e E 575.952,85m ; deste segue com azimute de 18°49'42,80" por uma distância de 26,24m, até o ponto P51, de coordenadas N 9.703.467,63m e E 575.961,32m ; deste segue com azimute de 30°03'39,47" por uma distância de 26,55m, até o ponto P52, de coordenadas N 9.703.490,61m e E 575.974,63m ; deste segue com azimute de 4°52'08,38" por uma distância de 23,44m, até o ponto P53, de coordenadas N 9.703.513,97m e E 575.976,61m ; deste segue com azimute de 280°27'14,30" por uma distância de 5,98m, até o ponto P54, de coordenadas N 9.703.515,05m e E 575.970,73m ; deste segue com azimute de 299°34'33,77" por uma distância de 45,01m, até o ponto P55, de coordenadas N 9.703.537,27m e E 575.931,59m ; deste segue com azimute de 320°54'26,02" por uma distância de 29,04m, até o ponto P56, de coordenadas N 9.703.559,81m e E 575.913,27m ; deste segue com azimute de 331°19'54,86" por uma distância de 22,58m, até o ponto P57, de coordenadas N 9.703.579,62m e E 575.902,44m ; deste segue com azimute de 322°57'32,62" por uma distância de 7,24m, até o ponto P58, de coordenadas N 9.703.585,40m e E 575.898,08m ; deste segue com azimute de 331°39'58,43" por uma distância de 12,09m, até o ponto P59, de coordenadas N 9.703.596,04m e E 575.892,35m ; deste segue com azimute de 340°46'46,23" por uma distância de 7,46m, até o ponto P60, de coordenadas N 9.703.603,08m e E 575.889,89m ; deste segue com azimute de 325°24'28,96" por uma distância de 10,77m, até o ponto P61, de coordenadas N 9.703.611,95m e E 575.883,77m ; deste segue com azimute de 346°08'58,37" por uma distância de 15,89m, até o ponto P62, de coordenadas N 9.703.627,38m e E 575.879,97m ; deste segue com azimute de 1°46'28,95" por uma distância de 9,51m, até o ponto P63, de coordenadas N 9.703.636,88m e E 575.880,27m ; deste segue com azimute de 15°56'10,64" por uma distância de 26,48m, até o ponto P64, de coordenadas N 9.703.662,34m e E 575.887,53m ; deste segue com azimute de 38°31'51,29" por uma distância de 26,42m, até o ponto P65, de coordenadas N 9.703.683,01m e E 575.903,99m ; deste segue com azimute de 78°28'26,68" por uma distância de 9,47m, até o ponto P66, de coordenadas N 9.703.684,90m e E 575.913,27m ; deste segue com azimute de 55°10'27,62" por uma distância de 17,91m, até o ponto P67, de coordenadas N 9.703.695,13m e E 575.927,97m ; deste segue com azimute de 85°18'50,52" por uma distância de 8,66m, até o ponto P68, de coordenadas N 9.703.695,83m e E 575.936,60m ; deste segue com azimute de 66°52'27,39" por uma distância de 17,58m, até o ponto P69, de coordenadas N 9.703.702,74m e E 575.952,76m ; deste segue com azimute de 78°56'47,52" por uma distância de 25,87m, até o ponto P70, de coordenadas N 9.703.707,70m e E 575.978,15m ; deste segue com azimute de 78°03'03,17" por uma distância de 34,59m, até o ponto P71, de coordenadas N 9.703.714,86m e E 576.012,00m ; deste segue com azimute de 69°38'25,17" por uma distância de 45,26m, até o ponto P72, de coordenadas N 9.703.730,61m e E 576.054,44m ; deste segue com azimute de 66°21'05,48" por uma distância de 27,25m, até o ponto P73, de coordenadas N 9.703.741,54m e E 576.079,39m ; deste segue com azimute de 72°12'07,36" por uma distância de 25,03m, até o ponto P74, de coordenadas N 9.703.749,19m e E 576.103,22m ; deste segue com azimute de 56°21'13,84" por uma distância de 25,47m, até o ponto P75, de coordenadas N 9.703.763,30m e E 576.124,42m ; deste segue com azimute de 26°15'09,08" por uma distância de 25,41m, até o ponto P76, de coordenadas N 9.703.786,09m e E 576.135,67m ; deste segue com azimute de 4°35'09,29" por uma distância de 26,26m, até o ponto P77, de coordenadas N 9.703.812,27m e E 576.137,76m ; deste segue com azimute de 262°17'00,27" por uma distância de 25,69m, até o ponto P78, de coordenadas N 9.703.808,82m e E 576.112,30m ; deste segue com azimute de 267°53'04,87" por uma distância de 51,20m, até o ponto P79, de coordenadas N 9.703.806,93m e E 576.061,13m ; deste segue com azimute de 276°08'05,14" por uma distância de 26,20m, até o ponto P80, de coordenadas N 9.703.809,73m e E 576.035,08m ; deste segue com azimute de 271°38'11,69" por uma distância de 26,26m, até o ponto P81, de coordenadas N 9.703.810,48m e E 576.008,84m ; deste segue com azimute de 265°56'49,90" por uma distância de 26,18m, até o ponto P82, de coordenadas N 9.703.808,63m e E 575.982,72m ; deste segue com azimute de 271°06'35,83" por uma distância de 25,81m, até o ponto P83, de coordenadas N 9.703.809,13m e E 575.956,92m ; deste segue com azimute de 271°06'34,03" por uma distância de 26,88m, até o ponto P84, de coordenadas N 9.703.809,65m e E 575.930,04m ; deste segue com azimute de 267°54'26,10" por uma distância de 26,58m, até o ponto P85, de coordenadas N 9.703.808,68m e E 575.903,48m ; deste segue com azimute de 265°41'44,15" por uma distância de 22,78m, até o ponto P86, de coordenadas N 9.703.806,97m e E 575.880,76m ; deste segue com azimute de 242°36'19,74" por uma distância de 7,38m, até o ponto P87, de coordenadas N 9.703.803,57m e E 575.874,20m ; deste segue com azimute de 276°12'46,32" por uma distância de 19,17m, até o ponto P88, de coordenadas N 9.703.805,65m e E 575.855,15m ; deste segue com azimute de 246°03'45,39" por uma distância de



PREFEITURA DE SÃO LUÍS

SECRETARIA MUNICIPAL DE GOVERNO

MINUTA DE ANTEPROJETO DE LEI Nº _____ DE _____ DE 2019

5,32m, até o ponto **P89**, de coordenadas **N 9.703.803,49m** e **E 575.850,28m** ; deste segue com azimute de **298°56'01,01"** por uma distância de 21,06m, até o ponto **P90**, de coordenadas **N 9.703.813,68m** e **E 575.831,85m** ; deste segue com azimute de **334°22'51,33"** por uma distância de 31,23m, até o ponto **P91**, de coordenadas **N 9.703.841,84m** e **E 575.818,35m** ; deste segue com azimute de **355°24'13,69"** por uma distância de 28,04m, até o ponto **P92**, de coordenadas **N 9.703.869,79m** e **E 575.816,10m** ; deste segue com azimute de **2°38'12,56"** por uma distância de 41,44m, até o ponto **P93**, de coordenadas **N 9.703.911,19m** e **E 575.818,01m** ; deste segue com azimute de **6°57'34,44"** por uma distância de 26,24m, até o ponto **P94**, de coordenadas **N 9.703.937,24m** e **E 575.821,18m** ; deste segue com azimute de **358°27'15,02"** por uma distância de 25,21m, até o ponto **P95**, de coordenadas **N 9.703.962,44m** e **E 575.820,50m** ; deste segue com azimute de **347°03'11,27"** por uma distância de 25,40m, até o ponto **P96**, de coordenadas **N 9.703.987,19m** e **E 575.814,82m** ; deste segue com azimute de **351°00'53,71"** por uma distância de 26,83m, até o ponto **P97**, de coordenadas **N 9.704.013,69m** e **E 575.810,62m** ; deste segue com azimute de **335°49'34,39"** por uma distância de 26,47m, até o ponto **P98**, de coordenadas **N 9.704.037,84m** e **E 575.799,78m** ; deste segue com azimute de **239°11'30,46"** por uma distância de 25,93m, até o ponto **P99**, de coordenadas **N 9.704.024,56m** e **E 575.777,51m** ; deste segue com azimute de **232°03'16,23"** por uma distância de 26,43m, até o ponto **P100**, de coordenadas **N 9.704.008,31m** e **E 575.756,67m** ; deste segue com azimute de **239°09'15,11"** por uma distância de 26,72m, até o ponto **P101**, de coordenadas **N 9.703.994,61m** e **E 575.733,73m** ; deste segue com azimute de **249°36'14,62"** por uma distância de 26,34m, até o ponto **P102**, de coordenadas **N 9.703.985,43m** e **E 575.709,04m** ; deste segue com azimute de **261°36'25,37"** por uma distância de 25,90m, até o ponto **P103**, de coordenadas **N 9.703.981,65m** e **E 575.683,42m** ; deste segue com azimute de **278°44'22,99"** por uma distância de 25,67m, até o ponto **P104**, de coordenadas **N 9.703.985,55m** e **E 575.658,05m** ; deste segue com azimute de **293°31'26,67"** por uma distância de 25,88m, até o ponto **P105**, de coordenadas **N 9.703.995,88m** e **E 575.634,33m** ; deste segue com azimute de **302°16'11,23"** por uma distância de 25,73m, até o ponto **P106**, de coordenadas **N 9.704.009,62m** e **E 575.612,57m** ; deste segue com azimute de **323°49'09,89"** por uma distância de 25,09m, até o ponto **P107**, de coordenadas **N 9.704.029,87m** e **E 575.597,75m** ; deste segue com azimute de **309°22'10,95"** por uma distância de 25,22m, até o ponto **P108**, de coordenadas **N 9.704.045,87m** e **E 575.578,26m** ; deste segue com azimute de **347°48'57,57"** por uma distância de 27,77m, até o ponto **P109**, de coordenadas **N 9.704.073,01m** e **E 575.572,40m** ; deste segue com azimute de **339°20'02,50"** por uma distância de 26,24m, até o ponto **P110**, de coordenadas **N 9.704.097,56m** e **E 575.563,14m** ; deste segue com azimute de **339°17'12,04"** por uma distância de 26,01m, até o ponto **P111**, de coordenadas **N 9.704.121,89m** e **E 575.553,94m** ; deste segue com azimute de **341°28'49,68"** por uma distância de 25,69m, até o ponto **P112**, de coordenadas **N 9.704.146,25m** e **E 575.545,78m** ; deste segue com azimute de **342°56'46,49"** por uma distância de 26,63m, até o ponto **P113**, de coordenadas **N 9.704.171,71m** e **E 575.537,97m** ; deste segue com azimute de **355°53'41,40"** por uma distância de 25,14m, até o ponto **P114**, de coordenadas **N 9.704.196,79m** e **E 575.536,17m** ; deste segue com azimute de **0°52'43,05"** por uma distância de 26,08m, até o ponto **P115**, de coordenadas **N 9.704.222,87m** e **E 575.536,57m** ; deste segue com azimute de **7°57'06,00"** por uma distância de 25,88m, até o ponto **P116**, de coordenadas **N 9.704.248,50m** e **E 575.540,15m** ; deste segue com azimute de **25°49'09,03"** por uma distância de 25,76m, até o ponto **P117**, de coordenadas **N 9.704.271,69m** e **E 575.551,37m** ; deste segue com azimute de **9°19'32,86"** por uma distância de 25,55m, até o ponto **P118**, de coordenadas **N 9.704.296,90m** e **E 575.555,51m** ; deste segue com azimute de **12°32'51,84"** por uma distância de 25,78m, até o ponto **P119**, de coordenadas **N 9.704.322,06m** e **E 575.561,10m** ; deste segue com azimute de **22°27'20,78"** por uma distância de 26,02m, até o ponto **P120**, de coordenadas **N 9.704.346,11m** e **E 575.571,04m** ; deste segue com azimute de **4°58'43,89"** por uma distância de 25,24m, até o ponto **P121**, de coordenadas **N 9.704.371,25m** e **E 575.573,24m** ; deste segue com azimute de **337°36'44,43"** por uma distância de 25,97m, até o ponto **P122**, de coordenadas **N 9.704.395,26m** e **E 575.563,34m** ; deste segue com azimute de **1°08'48,56"** por uma distância de 25,99m, até o ponto **P123**, de coordenadas **N 9.704.421,24m** e **E 575.563,86m** ; deste segue com azimute de **7°13'04,79"** por uma distância de 26,03m, até o ponto **P124**, de coordenadas **N 9.704.447,06m** e **E 575.567,14m** ; deste segue com azimute de **3°53'04,52"** por uma distância de 26,42m, até o ponto **P125**, de coordenadas **N 9.704.473,42m** e **E 575.568,92m** ; deste segue com azimute de **14°25'50,50"** por uma distância de 25,36m, até o ponto **P126**, de coordenadas **N 9.704.497,98m** e **E 575.575,24m** ; deste segue com azimute de **20°13'30,50"** por uma distância de 27,13m, até o ponto **P127**, de coordenadas **N 9.704.523,44m** e **E 575.584,63m** ; deste segue com azimute de **25°23'59,11"** por uma distância de 25,95m, até o ponto **P128**, de coordenadas **N 9.704.546,88m** e **E 575.595,76m** ; deste segue com azimute de **33°34'58,24"** por uma distância de 25,18m, até o ponto **P129**, de coordenadas **N 9.704.567,86m** e **E 575.609,69m** ; deste segue com azimute de **37°36'34,09"** por uma distância de 26,17m, até o ponto **P130**, de coordenadas **N 9.704.588,59m** e **E 575.625,65m** ; deste segue com azimute de **48°08'18,57"** por uma distância de 26,48m, até o ponto **P131**, de coordenadas **N 9.704.606,26m** e **E 575.645,38m** ; deste segue com azimute de



PREFEITURA DE SÃO LUÍS

SECRETARIA MUNICIPAL DE GOVERNO

MINUTA DE ANTEPROJETO DE LEI Nº _____ DE _____ DE 2019

60°13'40,57" por uma distância de 25,98m, até o ponto **P132**, de coordenadas **N 9.704.619,16m** e **E 575.667,92m** ; deste segue com azimute de 68°47'21,34" por uma distância de 25,21m, até o ponto **P133**, de coordenadas **N 9.704.628,28m** e **E 575.691,42m** ; deste segue com azimute de 75°42'17,57" por uma distância de 25,23m, até o ponto **P134**, de coordenadas **N 9.704.634,51m** e **E 575.715,87m** ; deste segue com azimute de 77°53'09,32" por uma distância de 25,02m, até o ponto **P135**, de coordenadas **N 9.704.639,76m** e **E 575.740,33m** ; deste segue com azimute de 95°57'03,11" por uma distância de 33,84m, até o ponto **P136**, de coordenadas **N 9.704.636,25m** e **E 575.774,00m** ; deste segue com azimute de 104°44'46,56" por uma distância de 7,37m, até o ponto **P137**, de coordenadas **N 9.704.634,37m** e **E 575.781,13m** ; deste segue com azimute de 72°07'12,02" por uma distância de 7,36m, até o ponto **P138**, de coordenadas **N 9.704.636,63m** e **E 575.788,13m** ; deste segue com azimute de 94°28'36,43" por uma distância de 35,80m, até o ponto **P139**, de coordenadas **N 9.704.633,84m** e **E 575.823,82m** ; deste segue com azimute de 123°01'38,38" por uma distância de 19,91m, até o ponto **P140**, de coordenadas **N 9.704.622,99m** e **E 575.840,52m** ; deste segue com azimute de 133°09'47,42" por uma distância de 21,84m, até o ponto **P141**, de coordenadas **N 9.704.608,05m** e **E 575.856,45m** ; deste segue com azimute de 110°19'29,24" por uma distância de 11,03m, até o ponto **P142**, de coordenadas **N 9.704.604,22m** e **E 575.866,78m** ; deste segue com azimute de 129°03'41,70" por uma distância de 30,28m, até o ponto **P143**, de coordenadas **N 9.704.585,14m** e **E 575.890,30m** ; deste segue com azimute de 120°07'49,08" por uma distância de 35,96m, até o ponto **P144**, de coordenadas **N 9.704.567,09m** e **E 575.921,39m** ; deste segue com azimute de 107°01'23,27" por uma distância de 34,77m, até o ponto **P145**, de coordenadas **N 9.704.556,91m** e **E 575.954,65m** ; deste segue com azimute de 82°46'44,36" por uma distância de 25,85m, até o ponto **P146**, de coordenadas **N 9.704.560,16m** e **E 575.980,29m** ; deste segue com azimute de 57°20'31,40" por uma distância de 25,87m, até o ponto **P147**, de coordenadas **N 9.704.574,12m** e **E 576.002,08m** ; deste segue com azimute de 65°19'52,34" por uma distância de 25,95m, até o ponto **P148**, de coordenadas **N 9.704.584,95m** e **E 576.025,65m** ; deste segue com azimute de 61°15'29,53" por uma distância de 25,79m, até o ponto **P149**, de coordenadas **N 9.704.597,35m** e **E 576.048,26m** ; deste segue com azimute de 58°09'33,13" por uma distância de 25,10m, até o ponto **P150**, de coordenadas **N 9.704.610,59m** e **E 576.069,58m** ; deste segue com azimute de 70°21'40,65" por uma distância de 26,03m, até o ponto **P151**, de coordenadas **N 9.704.619,34m** e **E 576.094,11m** ; deste segue com azimute de 115°05'25,93" por uma distância de 48,84m, até o ponto **P152**, de coordenadas **N 9.704.598,63m** e **E 576.138,33m** ; deste segue com azimute de 130°49'52,37" por uma distância de 26,26m, até o ponto **P153**, de coordenadas **N 9.704.581,46m** e **E 576.158,20m** ; deste segue com azimute de 140°34'28,48" por uma distância de 23,64m, até o ponto **P154**, de coordenadas **N 9.704.563,20m** e **E 576.173,22m** ; deste segue com azimute de 140°34'42,42" por uma distância de 2,56m, até o ponto **P155**, de coordenadas **N 9.704.561,22m** e **E 576.174,85m** ; deste segue com azimute de 142°02'31,69" por uma distância de 52,14m, até o ponto **P156**, de coordenadas **N 9.704.520,11m** e **E 576.206,91m** ; deste segue com azimute de 145°28'48,13" por uma distância de 25,66m, até o ponto **P157**, de coordenadas **N 9.704.498,97m** e **E 576.221,45m** ; deste segue com azimute de 135°33'58,64" por uma distância de 25,03m, até o ponto **P158**, de coordenadas **N 9.704.481,10m** e **E 576.238,98m** ; deste segue com azimute de 124°20'14,12" por uma distância de 25,80m, até o ponto **P159**, de coordenadas **N 9.704.466,55m** e **E 576.260,28m** ; deste segue com azimute de 89°57'18,45" por uma distância de 25,56m, até o ponto **P160**, de coordenadas **N 9.704.466,57m** e **E 576.285,84m** ; deste segue com azimute de 3°25'55,66" por uma distância de 58,29m, até o ponto **P161**, de coordenadas **N 9.704.524,76m** e **E 576.289,32m** ; deste segue com azimute de 350°34'25,56" por uma distância de 78,52m, até o ponto **P162**, de coordenadas **N 9.704.602,22m** e **E 576.276,47m** ; deste segue com azimute de 0°09'11,93" por uma distância de 26,14m, até o ponto **P163**, de coordenadas **N 9.704.628,36m** e **E 576.276,53m** ; deste segue com azimute de 16°09'40,07" por uma distância de 25,19m, até o ponto **P164**, de coordenadas **N 9.704.652,55m** e **E 576.283,55m** ; deste segue com azimute de 54°57'27,72" por uma distância de 70,87m, até o ponto **P165**, de coordenadas **N 9.704.693,24m** e **E 576.341,57m** ; deste segue com azimute de 85°08'26,06" por uma distância de 35,13m, até o ponto **P166**, de coordenadas **N 9.704.696,21m** e **E 576.376,57m** ; deste segue com azimute de 88°12'59,79" por uma distância de 15,55m, até o ponto **P167**, de coordenadas **N 9.704.696,70m** e **E 576.392,12m** ; deste segue com azimute de 79°59'04,29" por uma distância de 26,56m, até o ponto **P168**, de coordenadas **N 9.704.701,32m** e **E 576.418,28m** ; deste segue com azimute de 84°34'22,06" por uma distância de 26,75m, até o ponto **P169**, de coordenadas **N 9.704.703,85m** e **E 576.444,90m** ; deste segue com azimute de 103°36'14,43" por uma distância de 25,38m, até o ponto **P170**, de coordenadas **N 9.704.697,88m** e **E 576.469,58m** ; deste segue com azimute de 126°29'46,62" por uma distância de 25,15m, até o ponto **P171**, de coordenadas **N 9.704.682,92m** e **E 576.489,80m** ; deste segue com azimute de 145°02'22,00" por uma distância de 27,01m, até o ponto **P172**, de coordenadas **N 9.704.660,78m** e **E 576.505,27m** ; deste segue com azimute de 21°28'16,65" por uma distância de 25,44m, até o ponto **P173**, de coordenadas **N 9.704.684,45m** e **E 576.514,59m** ; deste segue com azimute de 58°52'01,96" por uma distância de 25,55m, até o ponto **P174**, de coordenadas **N 9.704.697,66m** e **E 576.536,46m**



PREFEITURA DE SÃO LUÍS

SECRETARIA MUNICIPAL DE GOVERNO

MINUTA DE ANTEPROJETO DE LEI Nº _____ DE _____ DE 2019

; deste segue com azimute de $97^{\circ}55'58,42''$ por uma distância de 30,21m, até o ponto **P175**, de coordenadas N **9.704.693,49m** e E **576.566,38m** ; deste segue com azimute de $100^{\circ}52'16,20''$ por uma distância de 60,66m, até o ponto **P176**, de coordenadas N **9.704.682,05m** e E **576.625,95m** ; deste segue com azimute de $97^{\circ}14'51,60''$ por uma distância de 122,28m, até o ponto **P177**, de coordenadas N **9.704.666,62m** e E **576.747,25m** ; deste segue com azimute de $135^{\circ}55'27,75''$ por uma distância de 50,09m, até o ponto **P178**, de coordenadas N **9.704.630,63m** e E **576.782,09m** ; deste segue com azimute de $88^{\circ}21'57,72''$ por uma distância de 42,07m, até o ponto **P179**, de coordenadas N **9.704.631,83m** e E **576.824,15m** ; deste segue com azimute de $10^{\circ}17'54,86''$ por uma distância de 36,64m, até o ponto **P180**, de coordenadas N **9.704.667,88m** e E **576.830,70m** ; deste segue com azimute de $74^{\circ}44'43,55''$ por uma distância de 15,05m, até o ponto **P181**, de coordenadas N **9.704.671,84m** e E **576.845,22m** ; deste segue com azimute de $105^{\circ}09'14,68''$ por uma distância de 65,65m, até o ponto **P182**, de coordenadas N **9.704.654,68m** e E **576.908,59m** ; deste segue com azimute de $119^{\circ}44'41,21''$ por uma distância de 42,57m, até o ponto **P183**, de coordenadas N **9.704.633,56m** e E **576.945,55m** ; deste segue com azimute de $86^{\circ}25'24,42''$ por uma distância de 21,16m, até o ponto **P184**, de coordenadas N **9.704.634,88m** e E **576.966,67m** ; deste segue com azimute de $128^{\circ}39'35,43''$ por uma distância de 33,81m, até o ponto **P185**, de coordenadas N **9.704.613,76m** e E **576.993,07m** ; deste segue com azimute de $96^{\circ}20'25,16''$ por uma distância de 35,86m, até o ponto **P186**, de coordenadas N **9.704.609,80m** e E **577.028,72m** ; deste segue com azimute de $110^{\circ}51'15,56''$ por uma distância de 29,67m, até o ponto **P187**, de coordenadas N **9.704.599,24m** e E **577.056,44m** ; deste segue com azimute de $117^{\circ}58'45,92''$ por uma distância de 47,83m, até o ponto **P188**, de coordenadas N **9.704.576,80m** e E **577.098,68m** ; deste segue com azimute de $132^{\circ}16'26,14''$ por uma distância de 19,63m, até o ponto **P189**, de coordenadas N **9.704.563,59m** e E **577.113,21m** ; deste segue com azimute de $120^{\circ}15'22,68''$ por uma distância de 36,68m, até o ponto **P190**, de coordenadas N **9.704.545,11m** e E **577.144,89m** ; deste segue com azimute de $167^{\circ}00'19,67''$ por uma distância de 35,23m, até o ponto **P191**, de coordenadas N **9.704.510,79m** e E **577.152,81m** ; deste segue com azimute de $172^{\circ}52'28,95''$ por uma distância de 42,57m, até o ponto **P192**, de coordenadas N **9.704.468,55m** e E **577.158,09m** ; deste segue com azimute de $111^{\circ}48'05,57''$ por uma distância de 14,22m, até o ponto **P193**, de coordenadas N **9.704.463,27m** e E **577.171,29m** ; deste segue com azimute de $130^{\circ}14'10,97''$ por uma distância de 44,96m, até o ponto **P194**, de coordenadas N **9.704.434,22m** e E **577.205,61m** ; deste segue com azimute de $53^{\circ}28'15,90''$ por uma distância de 44,36m, até o ponto **P195**, de coordenadas N **9.704.460,62m** e E **577.241,26m** ; deste segue com azimute de $66^{\circ}48'08,53''$ por uma distância de 10,05m, até o ponto **P196**, de coordenadas N **9.704.464,59m** e E **577.250,50m** ; deste segue com azimute de $119^{\circ}44'41,72''$ por uma distância de 21,29m, até o ponto **P197**, de coordenadas N **9.704.454,02m** e E **577.268,98m** ; deste segue com azimute de $124^{\circ}59'31,62''$ por uma distância de 32,23m, até o ponto **P198**, de coordenadas N **9.704.435,54m** e E **577.295,38m** ; deste segue com azimute de $173^{\circ}17'24,88''$ por uma distância de 22,60m, até o ponto **P199**, de coordenadas N **9.704.413,10m** e E **577.298,02m** ; deste segue com azimute de $139^{\circ}53'56,04''$ por uma distância de 32,79m, até o ponto **P200**, de coordenadas N **9.704.388,02m** e E **577.319,14m** ; deste segue com azimute de $131^{\circ}11'09,89''$ por uma distância de 42,10m, até o ponto **P201**, de coordenadas N **9.704.360,30m** e E **577.350,83m** ; deste segue com azimute de $141^{\circ}34'54,12''$ por uma distância de 48,86m, até o ponto **P202**, de coordenadas N **9.704.322,01m** e E **577.381,19m** ; deste segue com azimute de $104^{\circ}26'38,68''$ por uma distância de 176,99m, até o ponto **P203**, de coordenadas N **9.704.277,87m** e E **577.552,58m** ; deste segue com azimute de $341^{\circ}58'18,09''$ por uma distância de 114,45m, até o ponto **P204**, de coordenadas N **9.704.386,70m** e E **577.517,16m** ; deste segue com azimute de $308^{\circ}55'39,83''$ por uma distância de 44,12m, até o ponto **P205**, de coordenadas N **9.704.414,42m** e E **577.482,84m** ; deste segue com azimute de $324^{\circ}14'45,42''$ por uma distância de 40,67m, até o ponto **P206**, de coordenadas N **9.704.447,42m** e E **577.459,08m** ; deste segue com azimute de $335^{\circ}46'19,98''$ por uma distância de 28,95m, até o ponto **P207**, de coordenadas N **9.704.473,83m** e E **577.447,20m** ; deste segue com azimute de $314^{\circ}59'60,00''$ por uma distância de 33,60m, até o ponto **P208**, de coordenadas N **9.704.497,59m** e E **577.423,43m** ; deste segue com azimute de $328^{\circ}44'10,81''$ por uma distância de 43,24m, até o ponto **P209**, de coordenadas N **9.704.534,55m** e E **577.400,99m** ; deste segue com azimute de $335^{\circ}22'35,22''$ por uma distância de 34,85m, até o ponto **P210**, de coordenadas N **9.704.566,23m** e E **577.386,47m** ; deste segue com azimute de $309^{\circ}17'21,98''$ por uma distância de 37,52m, até o ponto **P211**, de coordenadas N **9.704.590,00m** e E **577.357,43m** ; deste segue com azimute de $329^{\circ}02'10,81''$ por uma distância de 38,49m, até o ponto **P212**, de coordenadas N **9.704.623,00m** e E **577.337,63m** ; deste segue com azimute de $316^{\circ}50'51,16''$ por uma distância de 14,48m, até o ponto **P213**, de coordenadas N **9.704.633,56m** e E **577.327,72m** ; deste segue com azimute de $316^{\circ}50'48,03''$ por uma distância de 14,48m, até o ponto **P214**, de coordenadas N **9.704.644,12m** e E **577.317,82m** ; deste segue com azimute de $313^{\circ}31'53,98''$ por uma distância de 36,42m, até o ponto **P215**, de coordenadas N **9.704.669,20m** e E **577.291,42m** ; deste segue com azimute de $17^{\circ}49'08,29''$ por uma distância de 38,83m, até o ponto **P216**, de coordenadas N **9.704.706,17m** e E **577.303,30m** ; deste segue com azimute de $31^{\circ}45'33,35''$ por uma distância de 32,60m, até o ponto **P217**, de coordenadas N



PREFEITURA DE SÃO LUÍS

SECRETARIA MUNICIPAL DE GOVERNO

MINUTA DE ANTEPROJETO DE LEI Nº _____ DE _____ DE 2019

9.704.733,89m e **E 577.320,46m** ; deste segue com azimute de $352^{\circ}34'06,20''$ por uma distância de 30,62m, até o ponto **P218**, de coordenadas **N 9.704.764,25m** e **E 577.316,50m** ; deste segue com azimute de $300^{\circ}57'50,15''$ por uma distância de 30,79m, até o ponto **P219**, de coordenadas **N 9.704.780,09m** e **E 577.290,10m** ; deste segue com azimute de $304^{\circ}59'31,10''$ por uma distância de 48,34m, até o ponto **P220**, de coordenadas **N 9.704.807,82m** e **E 577.250,50m** ; deste segue com azimute de $342^{\circ}45'30,77''$ por uma distância de 40,08m, até o ponto **P221**, de coordenadas **N 9.704.846,10m** e **E 577.238,62m** ; deste segue com azimute de $355^{\circ}01'49,27''$ por uma distância de 30,48m, até o ponto **P222**, de coordenadas **N 9.704.876,46m** e **E 577.235,98m** ; deste segue com azimute de $2^{\circ}39'46,67''$ por uma distância de 56,83m, até o ponto **P223**, de coordenadas **N 9.704.933,23m** e **E 577.238,62m** ; deste segue com azimute de $45^{\circ}52'52,78''$ por uma distância de 60,68m, até o ponto **P224**, de coordenadas **N 9.704.975,47m** e **E 577.282,18m** ; deste segue com azimute de $53^{\circ}26'51,32''$ por uma distância de 95,31m, até o ponto **P225**, de coordenadas **N 9.705.032,24m** e **E 577.358,75m** ; deste segue com azimute de $32^{\circ}54'18,69''$ por uma distância de 50,58m, até o ponto **P226**, de coordenadas **N 9.705.074,70m** e **E 577.386,23m** ; deste segue com azimute de $68^{\circ}55'21,67''$ por uma distância de 2,18m, até o ponto **P227**, de coordenadas **N 9.705.075,49m** e **E 577.388,26m** ; deste segue com azimute de $344^{\circ}03'16,42''$ por uma distância de 213,13m, até o ponto **P228**, de coordenadas **N 9.705.280,42m** e **E 577.329,70m** ; deste segue com azimute de $340^{\circ}27'49,20''$ por uma distância de 43,42m, até o ponto **P229**, de coordenadas **N 9.705.321,34m** e **E 577.315,18m** ; deste segue com azimute de $255^{\circ}57'49,76''$ por uma distância de 38,10m, até o ponto **P230**, de coordenadas **N 9.705.312,10m** e **E 577.278,22m** ; deste segue com azimute de $264^{\circ}34'27,31''$ por uma distância de 61,09m, até o ponto **P231**, de coordenadas **N 9.705.306,33m** e **E 577.217,41m** ; deste segue com azimute de $273^{\circ}19'02,02''$ por uma distância de 12,72m, até o ponto **P232**, de coordenadas **N 9.705.307,06m** e **E 577.204,71m** ; deste segue com azimute de $281^{\circ}55'21,76''$ por uma distância de 16,69m, até o ponto **P233**, de coordenadas **N 9.705.310,51m** e **E 577.188,38m** ; deste segue com azimute de $297^{\circ}19'27,36''$ por uma distância de 34,45m, até o ponto **P234**, de coordenadas **N 9.705.326,32m** e **E 577.157,77m** ; deste segue com azimute de $282^{\circ}30'45,11''$ por uma distância de 18,81m, até o ponto **P235**, de coordenadas **N 9.705.330,40m** e **E 577.139,41m** ; deste segue com azimute de $261^{\circ}10'32,17''$ por uma distância de 15,52m, até o ponto **P236**, de coordenadas **N 9.705.328,02m** e **E 577.124,07m** ; deste segue com azimute de $239^{\circ}41'37,55''$ por uma distância de 9,01m, até o ponto **P237**, de coordenadas **N 9.705.323,47m** e **E 577.116,29m** ; deste segue com azimute de $211^{\circ}57'03,82''$ por uma distância de 7,67m, até o ponto **P238**, de coordenadas **N 9.705.316,96m** e **E 577.112,23m** ; deste segue com azimute de $190^{\circ}23'46,28''$ por uma distância de 20,49m, até o ponto **P239**, de coordenadas **N 9.705.296,81m** e **E 577.108,53m** ; deste segue com azimute de $203^{\circ}29'42,18''$ por uma distância de 16,70m, até o ponto **P240**, de coordenadas **N 9.705.281,49m** e **E 577.101,87m** ; deste segue com azimute de $221^{\circ}37'35,50''$ por uma distância de 18,27m, até o ponto **P241**, de coordenadas **N 9.705.267,83m** e **E 577.089,74m** ; deste segue com azimute de $235^{\circ}08'10,03''$ por uma distância de 6,34m, até o ponto **P242**, de coordenadas **N 9.705.264,21m** e **E 577.084,53m** ; deste segue com azimute de $235^{\circ}08'11,77''$ por uma distância de 33,02m, até o ponto **P243**, de coordenadas **N 9.705.245,33m** e **E 577.057,44m** ; deste segue com azimute de $238^{\circ}55'33,39''$ por uma distância de 36,75m, até o ponto **P244**, de coordenadas **N 9.705.226,36m** e **E 577.025,96m** ; deste segue com azimute de $242^{\circ}33'38,18''$ por uma distância de 42,46m, até o ponto **P245**, de coordenadas **N 9.705.206,80m** e **E 576.988,28m** ; deste segue com azimute de $241^{\circ}14'07,31''$ por uma distância de 25,57m, até o ponto **P246**, de coordenadas **N 9.705.194,49m** e **E 576.965,86m** ; deste segue com azimute de $238^{\circ}32'59,11''$ por uma distância de 60,03m, até o ponto **P247**, de coordenadas **N 9.705.163,17m** e **E 576.914,65m** ; deste segue com azimute de $228^{\circ}21'12,75''$ por uma distância de 29,72m, até o ponto **P248**, de coordenadas **N 9.705.143,42m** e **E 576.892,44m** ; deste segue com azimute de $212^{\circ}13'00,07''$ por uma distância de 29,81m, até o ponto **P249**, de coordenadas **N 9.705.118,20m** e **E 576.876,54m** ; deste segue com azimute de $206^{\circ}34'21,86''$ por uma distância de 30,86m, até o ponto **P250**, de coordenadas **N 9.705.090,59m** e **E 576.862,74m** ; deste segue com azimute de $215^{\circ}37'56,04''$ por uma distância de 17,38m, até o ponto **P251**, de coordenadas **N 9.705.076,47m** e **E 576.852,61m** ; deste segue com azimute de $227^{\circ}13'23,45''$ por uma distância de 17,42m, até o ponto **P252**, de coordenadas **N 9.705.064,64m** e **E 576.839,83m** ; deste segue com azimute de $241^{\circ}09'06,69''$ por uma distância de 38,98m, até o ponto **P253**, de coordenadas **N 9.705.045,83m** e **E 576.805,68m** ; deste segue com azimute de $256^{\circ}11'04,34''$ por uma distância de 51,88m, até o ponto **P254**, de coordenadas **N 9.705.033,44m** e **E 576.755,30m** ; deste segue com azimute de $274^{\circ}20'05,56''$ por uma distância de 35,94m, até o ponto **P255**, de coordenadas **N 9.705.036,15m** e **E 576.719,46m** ; deste segue com azimute de $288^{\circ}45'17,81''$ por uma distância de 40,31m, até o ponto **P256**, de coordenadas **N 9.705.049,11m** e **E 576.681,30m** ; deste segue com azimute de $278^{\circ}32'14,05''$ por uma distância de 10,44m, até o ponto **P257**, de coordenadas **N 9.705.050,66m** e **E 576.670,97m** ; deste segue com azimute de $269^{\circ}00'11,37''$ por uma distância de 15,70m, até o ponto **P258**, de coordenadas **N 9.705.050,39m** e **E 576.655,27m** ; deste segue com azimute de $297^{\circ}12'24,94''$ por uma distância de 30,39m, até o ponto **P259**, de coordenadas **N 9.705.064,29m** e **E 576.628,24m** ; deste segue com azimute de $329^{\circ}18'09,58''$ por uma distância de 24,77m, até o



PREFEITURA DE SÃO LUÍS

SECRETARIA MUNICIPAL DE GOVERNO

MINUTA DE ANTEPROJETO DE LEI Nº _____ DE _____ DE 2019

ponto **P260**, de coordenadas **N 9.705.085,59m** e **E 576.615,60m** ; deste segue com azimute de **336°52'33,46"** por uma distância de **25,06m**, até o ponto **P261**, de coordenadas **N 9.705.108,63m** e **E 576.605,75m** ; deste segue com azimute de **355°46'22,78"** por uma distância de **20,73m**, até o ponto **P262**, de coordenadas **N 9.705.129,31m** e **E 576.604,23m** ; deste segue com azimute de **8°20'05,48"** por uma distância de **25,82m**, até o ponto **P263**, de coordenadas **N 9.705.154,85m** e **E 576.607,97m** ; deste segue com azimute de **4°30'03,95"** por uma distância de **20,46m**, até o ponto **P264**, de coordenadas **N 9.705.175,25m** e **E 576.609,58m** ; deste segue com azimute de **326°54'52,08"** por uma distância de **9,10m**, até o ponto **P265**, de coordenadas **N 9.705.182,88m** e **E 576.604,61m** ; deste segue com azimute de **286°19'18,64"** por uma distância de **10,10m**, até o ponto **P266**, de coordenadas **N 9.705.185,72m** e **E 576.594,91m** ; deste segue com azimute de **258°57'45,84"** por uma distância de **12,12m**, até o ponto **P267**, de coordenadas **N 9.705.183,40m** e **E 576.583,02m** ; deste segue com azimute de **242°40'09,01"** por uma distância de **21,33m**, até o ponto **P268**, de coordenadas **N 9.705.173,61m** e **E 576.564,07m** ; deste segue com azimute de **236°18'08,47"** por uma distância de **17,08m**, até o ponto **P269**, de coordenadas **N 9.705.164,13m** e **E 576.549,86m** ; deste segue com azimute de **229°09'49,91"** por uma distância de **29,99m**, até o ponto **P270**, de coordenadas **N 9.705.144,52m** e **E 576.527,17m** ; deste segue com azimute de **218°30'27,89"** por uma distância de **17,14m**, até o ponto **P271**, de coordenadas **N 9.705.131,11m** e **E 576.516,50m** ; deste segue com azimute de **210°15'03,22"** por uma distância de **25,24m**, até o ponto **P272**, de coordenadas **N 9.705.109,31m** e **E 576.503,78m** ; deste segue com azimute de **216°36'26,77"** por uma distância de **27,81m**, até o ponto **P273**, de coordenadas **N 9.705.086,98m** e **E 576.487,20m** ; deste segue com azimute de **242°00'24,01"** por uma distância de **14,96m**, até o ponto **P274**, de coordenadas **N 9.705.079,96m** e **E 576.473,99m** ; deste segue com azimute de **260°23'46,04"** por uma distância de **40,78m**, até o ponto **P275**, de coordenadas **N 9.705.073,16m** e **E 576.433,78m** ; deste segue com azimute de **282°25'14,68"** por uma distância de **23,22m**, até o ponto **P276**, de coordenadas **N 9.705.078,15m** e **E 576.411,11m** ; deste segue com azimute de **303°04'37,46"** por uma distância de **27,05m**, até o ponto **P277**, de coordenadas **N 9.705.092,91m** e **E 576.388,44m** ; deste segue com azimute de **314°57'13,63"** por uma distância de **33,06m**, até o ponto **P278**, de coordenadas **N 9.705.116,27m** e **E 576.365,04m** ; deste segue com azimute de **309°21'50,45"** por uma distância de **37,85m**, até o ponto **P279**, de coordenadas **N 9.705.140,28m** e **E 576.335,78m** ; deste segue com azimute de **296°52'46,61"** por uma distância de **30,76m**, até o ponto **P280**, de coordenadas **N 9.705.154,18m** e **E 576.308,35m** ; deste segue com azimute de **276°11'40,16"** por uma distância de **25,17m**, até o ponto **P281**, de coordenadas **N 9.705.156,90m** e **E 576.283,32m** ; deste segue com azimute de **255°31'25,58"** por uma distância de **54,87m**, até o ponto **P282**, de coordenadas **N 9.705.143,18m** e **E 576.230,20m** ; deste segue com azimute de **267°43'08,01"** por uma distância de **25,71m**, até o ponto **P283**, de coordenadas **N 9.705.142,16m** e **E 576.204,51m** ; deste segue com azimute de **274°25'23,80"** por uma distância de **43,47m**, até o ponto **P284**, de coordenadas **N 9.705.145,51m** e **E 576.161,17m** ; deste segue com azimute de **287°48'41,46"** por uma distância de **49,36m**, até o ponto **P285**, de coordenadas **N 9.705.160,61m** e **E 576.114,17m** ; deste segue com azimute de **299°44'36,70"** por uma distância de **26,73m**, até o ponto **P286**, de coordenadas **N 9.705.173,87m** e **E 576.090,96m** ; deste segue com azimute de **311°12'52,30"** por uma distância de **18,76m**, até o ponto **P287**, de coordenadas **N 9.705.186,24m** e **E 576.076,85m** ; deste segue com azimute de **326°33'05,42"** por uma distância de **20,52m**, até o ponto **P288**, de coordenadas **N 9.705.203,36m** e **E 576.065,54m** ; deste segue com azimute de **340°37'15,05"** por uma distância de **32,86m**, até o ponto **P289**, de coordenadas **N 9.705.234,36m** e **E 576.054,63m** ; deste segue com azimute de **357°18'11,92"** por uma distância de **22,07m**, até o ponto **P290**, de coordenadas **N 9.705.256,41m** e **E 576.053,59m** ; deste segue com azimute de **345°58'01,90"** por uma distância de **21,75m**, até o ponto **P291**, de coordenadas **N 9.705.277,51m** e **E 576.048,32m** ; deste segue com azimute de **351°16'42,55"** por uma distância de **16,16m**, até o ponto **P292**, de coordenadas **N 9.705.293,48m** e **E 576.045,87m** ; deste segue com azimute de **16°14'08,08"** por uma distância de **21,21m**, até o ponto **P293**, de coordenadas **N 9.705.313,84m** e **E 576.051,80m** ; deste segue com azimute de **32°30'14,15"** por uma distância de **18,68m**, até o ponto **P294**, de coordenadas **N 9.705.329,60m** e **E 576.061,84m** ; deste segue com azimute de **48°35'16,63"** por uma distância de **30,62m**, até o ponto **P295**, de coordenadas **N 9.705.349,85m** e **E 576.084,80m** ; deste segue com azimute de **44°12'14,34"** por uma distância de **25,62m**, até o ponto **P296**, de coordenadas **N 9.705.368,22m** e **E 576.102,66m** ; deste segue com azimute de **33°15'46,55"** por uma distância de **43,07m**, até o ponto **P297**, de coordenadas **N 9.705.404,23m** e **E 576.126,28m** ; deste segue com azimute de **7°53'26,04"** por uma distância de **24,92m**, até o ponto **P298**, de coordenadas **N 9.705.428,91m** e **E 576.129,71m** ; deste segue com azimute de **351°11'33,56"** por uma distância de **38,83m**, até o ponto **P299**, de coordenadas **N 9.705.467,28m** e **E 576.123,76m** ; deste segue com azimute de **10°37'21,89"** por uma distância de **33,03m**, até o ponto **P300**, de coordenadas **N 9.705.499,75m** e **E 576.129,85m** ; deste segue com azimute de **24°59'58,78"** por uma distância de **28,17m**, até o ponto **P301**, de coordenadas **N 9.705.525,28m** e **E 576.141,75m** ; deste segue com azimute de **21°29'22,87"** por uma distância de **27,33m**, até o ponto **P302**, de coordenadas **N 9.705.550,71m** e **E 576.151,77m** ; deste segue com azimute de **8°54'27,32"** por



PREFEITURA DE SÃO LUÍS

SECRETARIA MUNICIPAL DE GOVERNO

MINUTA DE ANTEPROJETO DE LEI Nº _____ DE _____ DE 2019

uma distância de 88,94m, até o ponto **P303**, de coordenadas **N 9.705.638,58m** e **E 576.165,54m** ; deste segue com azimute de $16^{\circ}37'24,98''$ por uma distância de 89,99m, até o ponto **P304**, de coordenadas **N 9.705.724,81m** e **E 576.191,28m** ; deste segue com azimute de $22^{\circ}28'03,56''$ por uma distância de 32,95m, até o ponto **P305**, de coordenadas **N 9.705.755,26m** e **E 576.203,88m** ; deste segue com azimute de $43^{\circ}58'45,68''$ por uma distância de 117,61m, até o ponto **P306**, de coordenadas **N 9.705.839,89m** e **E 576.285,55m** ; deste segue com azimute de $59^{\circ}21'53,92''$ por uma distância de 30,92m, até o ponto **P307**, de coordenadas **N 9.705.855,64m** e **E 576.312,15m** ; deste segue com azimute de $47^{\circ}30'33,05''$ por uma distância de 54,63m, até o ponto **P308**, de coordenadas **N 9.705.892,54m** e **E 576.352,43m** ; deste segue com azimute de $15^{\circ}36'05,83''$ por uma distância de 51,97m, até o ponto **P309**, de coordenadas **N 9.705.942,60m** e **E 576.366,41m** ; deste segue com azimute de $0^{\circ}15'47,60''$ por uma distância de 78,01m, até o ponto **P310**, de coordenadas **N 9.706.020,61m** e **E 576.366,77m** ; deste segue com azimute de $22^{\circ}17'37,94''$ por uma distância de 29,04m, até o ponto **P311**, de coordenadas **N 9.706.047,48m** e **E 576.377,78m** ; deste segue com azimute de $48^{\circ}33'09,99''$ por uma distância de 35,16m, até o ponto **P312**, de coordenadas **N 9.706.070,75m** e **E 576.404,14m** ; deste segue com azimute de $76^{\circ}48'44,05''$ por uma distância de 30,49m, até o ponto **P313**, de coordenadas **N 9.706.077,71m** e **E 576.433,82m** ; deste segue com azimute de $95^{\circ}58'02,72''$ por uma distância de 37,70m, até o ponto **P314**, de coordenadas **N 9.706.073,79m** e **E 576.471,31m** ; deste segue com azimute de $113^{\circ}21'55,77''$ por uma distância de 50,87m, até o ponto **P315**, de coordenadas **N 9.706.053,62m** e **E 576.518,01m** ; deste segue com azimute de $93^{\circ}46'33,85''$ por uma distância de 23,38m, até o ponto **P316**, de coordenadas **N 9.706.052,08m** e **E 576.541,34m** ; deste segue com azimute de $36^{\circ}32'24,19''$ por uma distância de 24,69m, até o ponto **P317**, de coordenadas **N 9.706.071,92m** e **E 576.556,04m** ; deste segue com azimute de $348^{\circ}03'30,95''$ por uma distância de 19,72m, até o ponto **P318**, de coordenadas **N 9.706.091,21m** e **E 576.551,96m** ; deste segue com azimute de $319^{\circ}00'34,29''$ por uma distância de 28,73m, até o ponto **P319**, de coordenadas **N 9.706.112,89m** e **E 576.533,12m** ; deste segue com azimute de $303^{\circ}15'02,95''$ por uma distância de 52,60m, até o ponto **P320**, de coordenadas **N 9.706.141,73m** e **E 576.489,13m** ; deste segue com azimute de $293^{\circ}01'09,26''$ por uma distância de 39,10m, até o ponto **P321**, de coordenadas **N 9.706.157,02m** e **E 576.453,14m** ; deste segue com azimute de $301^{\circ}05'10,05''$ por uma distância de 23,02m, até o ponto **P322**, de coordenadas **N 9.706.168,91m** e **E 576.433,42m** ; deste segue com azimute de $337^{\circ}41'36,57''$ por uma distância de 24,32m, até o ponto **P323**, de coordenadas **N 9.706.191,41m** e **E 576.424,19m** ; deste segue com azimute de $349^{\circ}23'40,80''$ por uma distância de 33,78m, até o ponto **P324**, de coordenadas **N 9.706.224,61m** e **E 576.417,98m** ; deste segue com azimute de $358^{\circ}22'11,13''$ por uma distância de 37,12m, até o ponto **P325**, de coordenadas **N 9.706.261,72m** e **E 576.416,92m** ; deste segue com azimute de $16^{\circ}04'16,36''$ por uma distância de 20,05m, até o ponto **P326**, de coordenadas **N 9.706.280,98m** e **E 576.422,47m** ; deste segue com azimute de $33^{\circ}54'21,86''$ por uma distância de 23,56m, até o ponto **P327**, de coordenadas **N 9.706.300,53m** e **E 576.435,61m** ; deste segue com azimute de $50^{\circ}45'01,07''$ por uma distância de 25,36m, até o ponto **P328**, de coordenadas **N 9.706.316,58m** e **E 576.455,25m** ; deste segue com azimute de $57^{\circ}00'00,17''$ por uma distância de 25,83m, até o ponto **P329**, de coordenadas **N 9.706.330,64m** e **E 576.476,91m** ; deste segue com azimute de $49^{\circ}56'51,86''$ por uma distância de 17,36m, até o ponto **P330**, de coordenadas **N 9.706.341,81m** e **E 576.490,19m** ; deste segue com azimute de $10^{\circ}46'33,52''$ por uma distância de 9,24m, até o ponto **P331**, de coordenadas **N 9.706.350,89m** e **E 576.491,92m** ; deste segue com azimute de $335^{\circ}46'08,26''$ por uma distância de 52,26m, até o ponto **P332**, de coordenadas **N 9.706.398,55m** e **E 576.470,47m** ; deste segue com azimute de $344^{\circ}04'33,50''$ por uma distância de 35,41m, até o ponto **P333**, de coordenadas **N 9.706.432,60m** e **E 576.460,76m** ; deste segue com azimute de $355^{\circ}45'15,35''$ por uma distância de 38,94m, até o ponto **P334**, de coordenadas **N 9.706.471,43m** e **E 576.457,87m** ; deste segue com azimute de $359^{\circ}30'28,43''$ por uma distância de 56,35m, até o ponto **P335**, de coordenadas **N 9.706.527,79m** e **E 576.457,39m** ; deste segue com azimute de $347^{\circ}33'50,25''$ por uma distância de 78,03m, até o ponto **P336**, de coordenadas **N 9.706.603,98m** e **E 576.440,59m** ; deste segue com azimute de $340^{\circ}43'08,60''$ por uma distância de 59,97m, até o ponto **P337**, de coordenadas **N 9.706.660,59m** e **E 576.420,78m** ; deste segue com azimute de $345^{\circ}15'42,40''$ por uma distância de 36,60m, até o ponto **P338**, de coordenadas **N 9.706.695,99m** e **E 576.411,47m** ; deste segue com azimute de $0^{\circ}09'03,28''$ por uma distância de 22,55m, até o ponto **P339**, de coordenadas **N 9.706.718,53m** e **E 576.411,53m** ; deste segue com azimute de $11^{\circ}34'12,95''$ por uma distância de 21,95m, até o ponto **P340**, de coordenadas **N 9.706.740,04m** e **E 576.415,93m** ; deste segue com azimute de $23^{\circ}37'44,86''$ por uma distância de 59,18m, até o ponto **P341**, de coordenadas **N 9.706.794,25m** e **E 576.439,66m** ; deste segue com azimute de $24^{\circ}06'28,87''$ por uma distância de 13,89m, até o ponto **P342**, de coordenadas **N 9.706.806,93m** e **E 576.445,33m** ; deste segue com azimute de $6^{\circ}47'48,39''$ por uma distância de 20,08m, até o ponto **P343**, de coordenadas **N 9.706.826,87m** e **E 576.447,70m** ; deste segue com azimute de $309^{\circ}25'03,29''$ por uma distância de 29,11m, até o ponto **P344**, de coordenadas **N 9.706.845,35m** e **E 576.425,21m** ; deste segue com azimute de $314^{\circ}54'36,50''$ por uma distância de 25,59m, até o ponto **P345**, de coordenadas **N 9.706.863,42m** e **E 576.407,09m** ; deste segue com



PREFEITURA DE SÃO LUÍS

SECRETARIA MUNICIPAL DE GOVERNO

MINUTA DE ANTEPROJETO DE LEI Nº _____ DE _____ DE 2019

azimute de 322°09'36,98" por uma distância de 20,72m, até o ponto **P346**, de coordenadas **N 9.706.879,79m** e **E 576.394,38m** ; deste segue com azimute de 333°44'36,16" por uma distância de 15,11m, até o ponto **P347**, de coordenadas **N 9.706.893,33m** e **E 576.387,69m** ; deste segue com azimute de 354°52'15,90" por uma distância de 21,12m, até o ponto **P348**, de coordenadas **N 9.706.914,37m** e **E 576.385,81m** ; deste segue com azimute de 358°15'42,72" por uma distância de 22,71m, até o ponto **P349**, de coordenadas **N 9.706.937,07m** e **E 576.385,12m** ; deste segue com azimute de 344°48'40,94" por uma distância de 6,82m, até o ponto **P350**, de coordenadas **N 9.706.943,66m** e **E 576.383,33m** ; deste segue com azimute de 238°39'23,99" por uma distância de 7,27m, até o ponto **P351**, de coordenadas **N 9.706.939,88m** e **E 576.377,12m** ; deste segue com azimute de 215°50'31,31" por uma distância de 11,19m, até o ponto **P352**, de coordenadas **N 9.706.930,81m** e **E 576.370,57m** ; deste segue com azimute de 219°07'17,01" por uma distância de 0,25m, até o ponto **P353**, de coordenadas **N 9.706.930,62m** e **E 576.370,41m** ; deste segue com azimute de 352°52'29,94" por uma distância de 130,44m, até o ponto **P354**, de coordenadas **N 9.707.060,05m** e **E 576.354,23m** ; deste segue com azimute de 72°28'27,95" por uma distância de 509,24m, até o ponto **P355**, de coordenadas **N 9.707.213,40m** e **E 576.839,83m** ; deste segue com azimute de 153°26'05,82" por uma distância de 800,09m, até o ponto **P356**, de coordenadas **N 9.706.497,78m** e **E 577.197,64m** ; deste segue com azimute de 168°55'47,27" por uma distância de 2.395,90m, até o ponto **P357**, de coordenadas **N 9.704.146,46m** e **E 577.657,68m** ; deste segue com azimute de 10°44'20,03" por uma distância de 754,39m, até o ponto **P358**, de coordenadas **N 9.704.887,63m** e **E 577.798,25m** ; deste segue com azimute de 58°34'13,56" por uma distância de 269,57m, até o ponto **P359**, de coordenadas **N 9.705.028,20m** e **E 578.028,27m** ; deste segue com azimute de 28°18'02,72" por uma distância de 188,68m, até o ponto **P360**, de coordenadas **N 9.705.194,33m** e **E 578.117,72m** ; deste segue com azimute de 4°45'49,11" por uma distância de 461,64m, até o ponto **P361**, de coordenadas **N 9.705.654,37m** e **E 578.156,06m** ; deste segue com azimute de 52°35'40,72" por uma distância de 202,67m, até o ponto **P362**, de coordenadas **N 9.705.777,48m** e **E 578.317,06m** ; deste segue com azimute de 52°35'40,72" por uma distância de 23,40m, até o ponto **P363**, de coordenadas **N 9.705.791,70m** e **E 578.335,65m** ; deste segue com azimute de 148°05'33,19" por uma distância de 50,97m, até o ponto **P364**, de coordenadas **N 9.705.748,43m** e **E 578.362,59m** ; deste segue com azimute de 91°18'53,88" por uma distância de 933,65m, até o ponto **P365**, de coordenadas **N 9.705.727,00m** e **E 579.295,99m** ; deste segue com azimute de 35°17'41,81" por uma distância de 201,15m, até o ponto **P366**, de coordenadas **N 9.705.891,18m** e **E 579.412,21m** ; deste segue com azimute de 94°34'26,12" por uma distância de 1,75m, até o ponto **P367**, de coordenadas **N 9.705.891,04m** e **E 579.413,96m** ; deste segue com azimute de 35°06'21,89" por uma distância de 231,57m, até o ponto **P368**, de coordenadas **N 9.706.080,48m** e **E 579.547,13m** ; deste segue com azimute de 11°59'06,13" por uma distância de 9,34m, até o ponto **P369**, de coordenadas **N 9.706.089,61m** e **E 579.549,07m** ; deste segue com azimute de 119°59'36,73" por uma distância de 2,96m, até o ponto **P370**, de coordenadas **N 9.706.088,13m** e **E 579.551,63m** ; deste segue com azimute de 35°17'41,81" por uma distância de 751,68m, até o ponto **P371**, de coordenadas **N 9.706.701,65m** e **E 579.985,95m** ; deste segue com azimute de 35°17'41,81" por uma distância de 349,22m, até o ponto **P372**, de coordenadas **N 9.706.986,67m** e **E 580.187,72m** ; deste segue com azimute de 35°17'41,81" por uma distância de 603,76m, até o ponto **P373**, de coordenadas **N 9.707.479,45m** e **E 580.536,56m** ; deste segue com azimute de 35°46'59,40" por uma distância de 450,35m, até o ponto **P374**, de coordenadas **N 9.707.844,79m** e **E 580.799,89m** ; deste segue com azimute de 311°53'39,29" por uma distância de 20,59m, até o ponto **P375**, de coordenadas **N 9.707.858,54m** e **E 580.784,57m** ; deste segue com azimute de 35°49'02,08" por uma distância de 292,17m, até o ponto **P376**, de coordenadas **N 9.708.095,46m** e **E 580.955,55m** ; deste segue com azimute de 35°49'02,07" por uma distância de 1.642,60m, até o ponto **P377**, de coordenadas **N 9.709.427,42m** e **E 581.916,80m** ; deste segue com azimute de 35°49'02,03" por uma distância de 323,31m, até o ponto **P378**, de coordenadas **N 9.709.689,59m** e **E 582.106,00m** ; deste segue com azimute de 79°15'25,26" por uma distância de 10,87m, até o ponto **P379**, de coordenadas **N 9.709.691,61m** e **E 582.116,67m** ; deste segue com azimute de 126°21'33,82" por uma distância de 12,47m, até o ponto **P01**, onde teve início essa descrição.

ÁREA DE QUALIFICAÇÃO - PARTE 26

Município : SÃO LUÍS U.F: MA - BR

Área (ha) : 161,4797

Perímetro (m) : 6043.23

LIMITES e CONFRONTANTES: Inicia-se a descrição deste perímetro no ponto **P01**, de coordenadas **N 9.711.771,98m** e **E 576.804,20m**; deste segue com azimute de 154°20'37,27" por uma distância de 105,04m, até o ponto **P02**, de coordenadas **N 9.711.677,30m** e **E 576.849,68m** ; deste segue com azimute de 142°47'47,32" por



PREFEITURA DE SÃO LUÍS

SECRETARIA MUNICIPAL DE GOVERNO

MINUTA DE ANTEPROJETO DE LEI Nº _____ DE _____ DE 2019

uma distância de 30,78m, até o ponto **P03**, de coordenadas **N 9.711.652,78m** e **E 576.868,30m** ; deste segue com azimute de 129°47'20,84" por uma distância de 131,52m, até o ponto **P04**, de coordenadas **N 9.711.568,61m** e **E 576.969,36m** ; deste segue com azimute de 136°21'19,45" por uma distância de 60,12m, até o ponto **P05**, de coordenadas **N 9.711.525,11m** e **E 577.010,85m** ; deste segue com azimute de 167°50'52,34" por uma distância de 42,39m, até o ponto **P06**, de coordenadas **N 9.711.483,66m** e **E 577.019,77m** ; deste segue com azimute de 195°19'53,54" por uma distância de 39,85m, até o ponto **P07**, de coordenadas **N 9.711.445,23m** e **E 577.009,24m** ; deste segue com azimute de 223°57'30,88" por uma distância de 48,84m, até o ponto **P08**, de coordenadas **N 9.711.410,07m** e **E 576.975,33m** ; deste segue com azimute de 213°02'29,40" por uma distância de 53,48m, até o ponto **P09**, de coordenadas **N 9.711.365,24m** e **E 576.946,17m** ; deste segue com azimute de 205°43'32,26" por uma distância de 18,15m, até o ponto **P10**, de coordenadas **N 9.711.348,89m** e **E 576.938,29m** ; deste segue com azimute de 224°40'27,71" por uma distância de 55,18m, até o ponto **P11**, de coordenadas **N 9.711.309,64m** e **E 576.899,50m** ; deste segue com azimute de 254°36'20,89" por uma distância de 38,13m, até o ponto **P12**, de coordenadas **N 9.711.299,52m** e **E 576.862,74m** ; deste segue com azimute de 276°11'56,52" por uma distância de 25,78m, até o ponto **P13**, de coordenadas **N 9.711.302,31m** e **E 576.837,11m** ; deste segue com azimute de 282°47'45,18" por uma distância de 37,04m, até o ponto **P14**, de coordenadas **N 9.711.310,51m** e **E 576.800,98m** ; deste segue com azimute de 197°18'14,70" por uma distância de 84,66m, até o ponto **P15**, de coordenadas **N 9.711.229,68m** e **E 576.775,80m** ; deste segue com azimute de 207°39'43,01" por uma distância de 61,48m, até o ponto **P16**, de coordenadas **N 9.711.175,23m** e **E 576.747,26m** ; deste segue com azimute de 215°21'59,93" por uma distância de 67,41m, até o ponto **P17**, de coordenadas **N 9.711.120,25m** e **E 576.708,24m** ; deste segue com azimute de 232°47'01,37" por uma distância de 36,10m, até o ponto **P18**, de coordenadas **N 9.711.098,42m** e **E 576.679,49m** ; deste segue com azimute de 249°02'59,76" por uma distância de 109,26m, até o ponto **P19**, de coordenadas **N 9.711.059,35m** e **E 576.577,45m** ; deste segue com azimute de 227°29'25,82" por uma distância de 122,43m, até o ponto **P20**, de coordenadas **N 9.710.976,62m** e **E 576.487,20m** ; deste segue com azimute de 344°16'53,14" por uma distância de 1.688,95m, até o ponto **P21**, de coordenadas **N 9.712.602,41m** e **E 576.029,64m** ; deste segue com azimute de 103°29'11,81" por uma distância de 4,37m, até o ponto **P22**, de coordenadas **N 9.712.601,39m** e **E 576.033,89m** ; deste segue com azimute de 139°09'59,23" por uma distância de 14,11m, até o ponto **P23**, de coordenadas **N 9.712.590,72m** e **E 576.043,12m** ; deste segue com azimute de 129°47'10,87" por uma distância de 33,55m, até o ponto **P24**, de coordenadas **N 9.712.569,25m** e **E 576.068,90m** ; deste segue com azimute de 86°38'09,16" por uma distância de 36,89m, até o ponto **P25**, de coordenadas **N 9.712.571,41m** e **E 576.105,72m** ; deste segue com azimute de 23°58'37,25" por uma distância de 26,47m, até o ponto **P26**, de coordenadas **N 9.712.595,60m** e **E 576.116,48m** ; deste segue com azimute de 3°48'55,15" por uma distância de 9,91m, até o ponto **P27**, de coordenadas **N 9.712.605,49m** e **E 576.117,14m** ; deste segue com azimute de 26°08'48,53" por uma distância de 31,84m, até o ponto **P28**, de coordenadas **N 9.712.634,07m** e **E 576.131,17m** ; deste segue com azimute de 44°32'45,59" por uma distância de 52,83m, até o ponto **P29**, de coordenadas **N 9.712.671,72m** e **E 576.168,23m** ; deste segue com azimute de 55°04'44,45" por uma distância de 57,69m, até o ponto **P30**, de coordenadas **N 9.712.704,75m** e **E 576.215,53m** ; deste segue com azimute de 62°27'46,28" por uma distância de 28,77m, até o ponto **P31**, de coordenadas **N 9.712.718,05m** e **E 576.241,04m** ; deste segue com azimute de 87°21'33,35" por uma distância de 34,51m, até o ponto **P32**, de coordenadas **N 9.712.719,64m** e **E 576.275,51m** ; deste segue com azimute de 109°58'14,90" por uma distância de 32,86m, até o ponto **P33**, de coordenadas **N 9.712.708,41m** e **E 576.306,40m** ; deste segue com azimute de 121°59'15,51" por uma distância de 30,30m, até o ponto **P34**, de coordenadas **N 9.712.692,36m** e **E 576.332,10m** ; deste segue com azimute de 45°01'11,43" por uma distância de 35,02m, até o ponto **P35**, de coordenadas **N 9.712.717,12m** e **E 576.356,87m** ; deste segue com azimute de 29°29'34,45" por uma distância de 17,92m, até o ponto **P36**, de coordenadas **N 9.712.732,72m** e **E 576.365,69m** ; deste segue com azimute de 46°36'37,80" por uma distância de 28,74m, até o ponto **P37**, de coordenadas **N 9.712.752,46m** e **E 576.386,58m** ; deste segue com azimute de 59°03'13,19" por uma distância de 27,65m, até o ponto **P38**, de coordenadas **N 9.712.766,68m** e **E 576.410,29m** ; deste segue com azimute de 85°45'58,53" por uma distância de 48,71m, até o ponto **P39**, de coordenadas **N 9.712.770,27m** e **E 576.458,87m** ; deste segue com azimute de 92°54'05,54" por uma distância de 50,06m, até o ponto **P40**, de coordenadas **N 9.712.767,74m** e **E 576.508,86m** ; deste segue com azimute de 81°23'23,65" por uma distância de 30,88m, até o ponto **P41**, de coordenadas **N 9.712.772,36m** e **E 576.539,39m** ; deste segue com azimute de 267°16'19,76" por uma distância de 0,32m, até o ponto **P42**, de coordenadas **N 9.712.772,35m** e **E 576.539,07m** ; deste segue com azimute de 59°21'59,24" por uma distância de 6,56m, até o ponto **P43**, de coordenadas **N 9.712.775,69m** e **E 576.544,72m** ; deste segue com azimute de 59°21'59,24" por uma distância de 21,10m, até o ponto **P44**, de coordenadas **N 9.712.786,44m** e **E 576.562,88m** ; deste segue com azimute de 53°59'28,40" por uma distância de 46,65m, até o ponto **P45**, de coordenadas **N 9.712.813,87m** e **E 576.600,61m** ;



PREFEITURA DE SÃO LUÍS

SECRETARIA MUNICIPAL DE GOVERNO

MINUTA DE ANTEPROJETO DE LEI Nº _____ DE _____ DE 2019

deste segue com azimute de $19^{\circ}11'28,25''$ por uma distância de 17,14m, até o ponto **P46**, de coordenadas N **9.712.830,05m** e E **576.606,24m** ; deste segue com azimute de $52^{\circ}45'08,65''$ por uma distância de 30,81m, até o ponto **P47**, de coordenadas N **9.712.848,70m** e E **576.630,76m** ; deste segue com azimute de $60^{\circ}16'18,85''$ por uma distância de 31,85m, até o ponto **P48**, de coordenadas N **9.712.864,49m** e E **576.658,43m** ; deste segue com azimute de $85^{\circ}18'16,30''$ por uma distância de 42,49m, até o ponto **P49**, de coordenadas N **9.712.867,97m** e E **576.700,77m** ; deste segue com azimute de $97^{\circ}51'54,77''$ por uma distância de 101,48m, até o ponto **P50**, de coordenadas N **9.712.854,08m** e E **576.801,30m** ; deste segue com azimute de $105^{\circ}49'58,15''$ por uma distância de 53,09m, até o ponto **P51**, de coordenadas N **9.712.839,60m** e E **576.852,37m** ; deste segue com azimute de $98^{\circ}57'59,79''$ por uma distância de 71,86m, até o ponto **P52**, de coordenadas N **9.712.828,40m** e E **576.923,35m** ; deste segue com azimute de $81^{\circ}38'23,14''$ por uma distância de 49,15m, até o ponto **P53**, de coordenadas N **9.712.835,55m** e E **576.971,98m** ; deste segue com azimute de $91^{\circ}45'40,21''$ por uma distância de 39,79m, até o ponto **P54**, de coordenadas N **9.712.834,32m** e E **577.011,75m** ; deste segue com azimute de $105^{\circ}26'38,33''$ por uma distância de 41,40m, até o ponto **P55**, de coordenadas N **9.712.823,30m** e E **577.051,66m** ; deste segue com azimute de $118^{\circ}17'04,06''$ por uma distância de 42,95m, até o ponto **P56**, de coordenadas N **9.712.802,95m** e E **577.089,48m** ; deste segue com azimute de $96^{\circ}19'04,91''$ por uma distância de 84,19m, até o ponto **P57**, de coordenadas N **9.712.793,68m** e E **577.173,16m** ; deste segue com azimute de $105^{\circ}34'57,74''$ por uma distância de 57,50m, até o ponto **P58**, de coordenadas N **9.712.778,24m** e E **577.228,55m** ; deste segue com azimute de $116^{\circ}05'54,53''$ por uma distância de 33,82m, até o ponto **P59**, de coordenadas N **9.712.763,36m** e E **577.258,92m** ; deste segue com azimute de $130^{\circ}34'55,22''$ por uma distância de 39,29m, até o ponto **P60**, de coordenadas N **9.712.737,80m** e E **577.288,76m** ; deste segue com azimute de $140^{\circ}33'10,96''$ por uma distância de 31,73m, até o ponto **P61**, de coordenadas N **9.712.713,30m** e E **577.308,92m** ; deste segue com azimute de $169^{\circ}12'30,92''$ por uma distância de 22,30m, até o ponto **P62**, de coordenadas N **9.712.691,39m** e E **577.313,09m** ; deste segue com azimute de $173^{\circ}14'59,49''$ por uma distância de 49,59m, até o ponto **P63**, de coordenadas N **9.712.642,15m** e E **577.318,92m** ; deste segue com azimute de $74^{\circ}26'03,02''$ por uma distância de 115,46m, até o ponto **P64**, de coordenadas N **9.712.673,14m** e E **577.430,15m** ; deste segue com azimute de $158^{\circ}57'49,93''$ por uma distância de 211,50m, até o ponto **P65**, de coordenadas N **9.712.475,73m** e E **577.506,07m** ; deste segue com azimute de $234^{\circ}11'06,46''$ por uma distância de 151,40m, até o ponto **P66**, de coordenadas N **9.712.387,14m** e E **577.383,29m** ; deste segue com azimute de $224^{\circ}49'48,00''$ por uma distância de 62,57m, até o ponto **P67**, de coordenadas N **9.712.342,76m** e E **577.339,18m** ; deste segue com azimute de $174^{\circ}41'43,57''$ por uma distância de 51,11m, até o ponto **P68**, de coordenadas N **9.712.291,87m** e E **577.343,90m** ; deste segue com azimute de $164^{\circ}50'57,05''$ por uma distância de 62,09m, até o ponto **P69**, de coordenadas N **9.712.231,93m** e E **577.360,13m** ; deste segue com azimute de $169^{\circ}13'14,21''$ por uma distância de 53,62m, até o ponto **P70**, de coordenadas N **9.712.179,26m** e E **577.370,16m** ; deste segue com azimute de $173^{\circ}39'20,01''$ por uma distância de 49,94m, até o ponto **P71**, de coordenadas N **9.712.129,63m** e E **577.375,68m** ; deste segue com azimute de $169^{\circ}57'04,51''$ por uma distância de 64,20m, até o ponto **P72**, de coordenadas N **9.712.066,41m** e E **577.386,88m** ; deste segue com azimute de $188^{\circ}13'56,22''$ por uma distância de 50,62m, até o ponto **P73**, de coordenadas N **9.712.016,32m** e E **577.379,63m** ; deste segue com azimute de $203^{\circ}30'46,17''$ por uma distância de 44,34m, até o ponto **P74**, de coordenadas N **9.711.975,66m** e E **577.361,95m** ; deste segue com azimute de $223^{\circ}13'46,50''$ por uma distância de 21,40m, até o ponto **P75**, de coordenadas N **9.711.960,07m** e E **577.347,29m** ; deste segue com azimute de $248^{\circ}22'56,95''$ por uma distância de 82,98m, até o ponto **P76**, de coordenadas N **9.711.929,50m** e E **577.270,15m** ; deste segue com azimute de $238^{\circ}15'28,75''$ por uma distância de 43,48m, até o ponto **P77**, de coordenadas N **9.711.906,63m** e E **577.233,17m** ; deste segue com azimute de $204^{\circ}31'32,55''$ por uma distância de 90,24m, até o ponto **P78**, de coordenadas N **9.711.824,53m** e E **577.195,71m** ; deste segue com azimute de $194^{\circ}18'56,88''$ por uma distância de 62,90m, até o ponto **P79**, de coordenadas N **9.711.763,58m** e E **577.180,16m** ; deste segue com azimute de $229^{\circ}55'06,05''$ por uma distância de 59,09m, até o ponto **P80**, de coordenadas N **9.711.725,53m** e E **577.134,95m** ; deste segue com azimute de $238^{\circ}27'20,07''$ por uma distância de 52,21m, até o ponto **P81**, de coordenadas N **9.711.698,22m** e E **577.090,45m** ; deste segue com azimute de $251^{\circ}02'29,86''$ por uma distância de 40,50m, até o ponto **P82**, de coordenadas N **9.711.685,06m** e E **577.052,14m** ; deste segue com azimute de $267^{\circ}16'31,96''$ por uma distância de 50,88m, até o ponto **P83**, de coordenadas N **9.711.682,64m** e E **577.001,32m** ; deste segue com azimute de $284^{\circ}19'33,83''$ por uma distância de 58,53m, até o ponto **P84**, de coordenadas N **9.711.697,12m** e E **576.944,61m** ; deste segue com azimute de $293^{\circ}28'56,54''$ por uma distância de 61,60m, até o ponto **P85**, de coordenadas N **9.711.721,67m** e E **576.888,12m** ; deste segue com azimute de $300^{\circ}56'47,92''$ por uma distância de 72,02m, até o ponto **P86**, de coordenadas N **9.711.758,70m** e E **576.826,35m** ; deste segue com azimute de $300^{\circ}56'47,92''$ por uma distância de 17,50m, até o ponto **P87**, de coordenadas N **9.711.767,70m** e E **576.811,34m**



PREFEITURA DE SÃO LUÍS

SECRETARIA MUNICIPAL DE GOVERNO

MINUTA DE ANTEPROJETO DE LEI Nº _____ DE _____ DE 2019

; deste segue com azimute de 300°56'50,32" por uma distância de 8,32m, até o ponto **P01**, onde teve início essa descrição.

QUALIFICAÇÃO - PARTE 27

Município : SÃO LUÍS U.F: MA - BR

Área (ha) : 1.457,0814

Perímetro (m) : 67634.5600000001

LIMITES e CONFRONTANTES: Inicia-se a descrição deste perímetro no ponto **P01**, de coordenadas N 9.720.056,23m e E 575.366,90m; deste segue com azimute de 35°00'36,53" por uma distância de 4,14m, até o ponto **P02**, de coordenadas N 9.720.059,62m e E 575.369,28m ; deste segue com azimute de 150°14'17,46" por uma distância de 48,88m, até o ponto **P03**, de coordenadas N 9.720.017,19m e E 575.393,54m ; deste segue com azimute de 157°44'14,17" por uma distância de 108,08m, até o ponto **P04**, de coordenadas N 9.719.917,16m e E 575.434,49m ; deste segue com azimute de 159°42'17,46" por uma distância de 74,33m, até o ponto **P05**, de coordenadas N 9.719.847,44m e E 575.460,27m ; deste segue com azimute de 147°47'11,71" por uma distância de 48,37m, até o ponto **P06**, de coordenadas N 9.719.806,52m e E 575.486,06m ; deste segue com azimute de 132°15'15,03" por uma distância de 22,54m, até o ponto **P07**, de coordenadas N 9.719.791,37m e E 575.502,74m ; deste segue com azimute de 182°43'41,99" por uma distância de 31,86m, até o ponto **P08**, de coordenadas N 9.719.759,54m e E 575.501,22m ; deste segue com azimute de 156°29'13,74" por uma distância de 38,01m, até o ponto **P09**, de coordenadas N 9.719.724,68m e E 575.516,39m ; deste segue com azimute de 134°11'44,21" por uma distância de 78,27m, até o ponto **P10**, de coordenadas N 9.719.670,12m e E 575.572,50m ; deste segue com azimute de 128°25'58,79" por uma distância de 17,58m, até o ponto **P11**, de coordenadas N 9.719.659,19m e E 575.586,28m ; deste segue com azimute de 192°06'09,68" por uma distância de 21,70m, até o ponto **P12**, de coordenadas N 9.719.637,97m e E 575.581,73m ; deste segue com azimute de 199°27'07,85" por uma distância de 27,32m, até o ponto **P13**, de coordenadas N 9.719.612,21m e E 575.572,63m ; deste segue com azimute de 164°02'40,22" por uma distância de 22,07m, até o ponto **P14**, de coordenadas N 9.719.590,99m e E 575.578,69m ; deste segue com azimute de 158°44'10,53" por uma distância de 58,55m, até o ponto **P15**, de coordenadas N 9.719.536,43m e E 575.599,93m ; deste segue com azimute de 143°30'43,42" por uma distância de 43,36m, até o ponto **P16**, de coordenadas N 9.719.501,57m e E 575.625,71m ; deste segue com azimute de 155°01'20,10" por uma distância de 96,97m, até o ponto **P17**, de coordenadas N 9.719.413,67m e E 575.666,66m ; deste segue com azimute de 169°33'20,47" por uma distância de 58,56m, até o ponto **P18**, de coordenadas N 9.719.356,08m e E 575.677,27m ; deste segue com azimute de 167°27'46,10" por uma distância de 55,89m, até o ponto **P19**, de coordenadas N 9.719.301,52m e E 575.689,41m ; deste segue com azimute de 178°01'25,68" por uma distância de 43,98m, até o ponto **P20**, de coordenadas N 9.719.257,56m e E 575.690,92m ; deste segue com azimute de 201°27'39,50" por uma distância de 45,60m, até o ponto **P21**, de coordenadas N 9.719.215,13m e E 575.674,24m ; deste segue com azimute de 237°16'57,32" por uma distância de 25,24m, até o ponto **P22**, de coordenadas N 9.719.201,49m e E 575.653,01m ; deste segue com azimute de 278°44'24,82" por uma distância de 3,93m, até o ponto **P23**, de coordenadas N 9.719.202,08m e E 575.649,12m ; deste segue com azimute de 237°16'57,32" por uma distância de 0,67m, até o ponto **P24**, de coordenadas N 9.719.201,72m e E 575.648,56m ; deste segue com azimute de 278°44'24,82" por uma distância de 19,95m, até o ponto **P25**, de coordenadas N 9.719.204,75m e E 575.628,84m ; deste segue com azimute de 314°58'49,61" por uma distância de 25,73m, até o ponto **P26**, de coordenadas N 9.719.222,94m e E 575.610,64m ; deste segue com azimute de 24°27'31,29" por uma distância de 18,31m, até o ponto **P27**, de coordenadas N 9.719.239,61m e E 575.618,22m ; deste segue com azimute de 110°32'35,78" por uma distância de 4,16m, até o ponto **P28**, de coordenadas N 9.719.238,15m e E 575.622,12m ; deste segue com azimute de 24°27'31,29" por uma distância de 1,35m, até o ponto **P29**, de coordenadas N 9.719.239,38m e E 575.622,68m ; deste segue com azimute de 110°32'35,78" por uma distância de 22,17m, até o ponto **P30**, de coordenadas N 9.719.231,60m e E 575.643,44m ; deste segue com azimute de 41°12'19,48" por uma distância de 14,68m, até o ponto **P31**, de coordenadas N 9.719.242,64m e E 575.653,11m ; deste segue com azimute de 3°16'21,88" por uma distância de 53,13m, até o ponto **P32**, de coordenadas N 9.719.295,69m e E 575.656,14m ; deste segue com azimute de 360°00'00,00" por uma distância de 25,76m, até o ponto **P33**, de coordenadas N 9.719.321,45m e E 575.656,14m ; deste segue com azimute de 291°01'27,83" por uma distância de 21,12m, até o ponto **P34**, de coordenadas N 9.719.329,03m e E 575.636,42m ; deste segue com azimute de 301°59'16,13" por uma distância de 14,30m, até o ponto **P35**, de coordenadas N 9.719.336,61m e E 575.624,29m ; deste segue com azimute de 352°10'45,94" por uma distância de 78,02m, até o ponto **P36**, de coordenadas N



PREFEITURA DE SÃO LUÍS

SECRETARIA MUNICIPAL DE GOVERNO

MINUTA DE ANTEPROJETO DE LEI Nº _____ DE _____ DE 2019

9.719.413,90m e E 575.613,67m ; deste segue com azimute de 339°39'50,81" por uma distância de 43,64m, até o ponto **P37**, de coordenadas **N 9.719.454,82m e E 575.598,51m** ; deste segue com azimute de 321°49'25,50" por uma distância de 26,99m, até o ponto **P38**, de coordenadas **N 9.719.476,04m e E 575.581,83m** ; deste segue com azimute de 356°59'07,01" por uma distância de 28,84m, até o ponto **P39**, de coordenadas **N 9.719.504,84m e E 575.580,31m** ; deste segue com azimute de 314°05'56,76" por uma distância de 69,69m, até o ponto **P40**, de coordenadas **N 9.719.553,33m e E 575.530,26m** ; deste segue com azimute de 323°06'40,92" por uma distância de 22,90m, até o ponto **P41**, de coordenadas **N 9.719.571,65m e E 575.516,51m** ; deste segue com azimute de 180°00'00,00" por uma distância de 24,61m, até o ponto **P42**, de coordenadas **N 9.719.547,04m e E 575.516,51m** ; deste segue com azimute de 165°22'10,48" por uma distância de 72,05m, até o ponto **P43**, de coordenadas **N 9.719.477,32m e E 575.534,71m** ; deste segue com azimute de 172°44'30,81" por uma distância de 84,03m, até o ponto **P44**, de coordenadas **N 9.719.393,97m e E 575.545,33m** ; deste segue com azimute de 163°35'59,56" por uma distância de 53,71m, até o ponto **P45**, de coordenadas **N 9.719.342,44m e E 575.560,49m** ; deste segue com azimute de 171°51'51,95" por uma distância de 53,58m, até o ponto **P46**, de coordenadas **N 9.719.289,39m e E 575.568,08m** ; deste segue com azimute de 184°05'19,11" por uma distância de 21,27m, até o ponto **P47**, de coordenadas **N 9.719.268,17m e E 575.566,56m** ; deste segue com azimute de 225°01'09,52" por uma distância de 19,30m, até o ponto **P48**, de coordenadas **N 9.719.254,53m e E 575.552,91m** ; deste segue com azimute de 270°00'00,00" por uma distância de 31,85m, até o ponto **P49**, de coordenadas **N 9.719.254,53m e E 575.521,06m** ; deste segue com azimute de 176°03'07,53" por uma distância de 44,06m, até o ponto **P50**, de coordenadas **N 9.719.210,58m e E 575.524,10m** ; deste segue com azimute de 170°31'52,52" por uma distância de 18,44m, até o ponto **P51**, de coordenadas **N 9.719.192,39m e E 575.527,13m** ; deste segue com azimute de 179°45'52,43" por uma distância de 52,07m, até o ponto **P52**, de coordenadas **N 9.719.140,32m e E 575.527,34m** ; deste segue com azimute de 152°38'03,07" por uma distância de 49,49m, até o ponto **P53**, de coordenadas **N 9.719.096,37m e E 575.550,09m** ; deste segue com azimute de 123°00'21,47" por uma distância de 36,17m, até o ponto **P54**, de coordenadas **N 9.719.076,67m e E 575.580,42m** ; deste segue com azimute de 140°25'15,93" por uma distância de 45,23m, até o ponto **P55**, de coordenadas **N 9.719.041,81m e E 575.609,24m** ; deste segue com azimute de 152°30'34,75" por uma distância de 42,71m, até o ponto **P56**, de coordenadas **N 9.719.003,92m e E 575.628,96m** ; deste segue com azimute de 169°59'07,43" por uma distância de 26,16m, até o ponto **P57**, de coordenadas **N 9.718.978,15m e E 575.633,51m** ; deste segue com azimute de 238°00'43,87" por uma distância de 14,30m, até o ponto **P58**, de coordenadas **N 9.718.970,58m e E 575.621,37m** ; deste segue com azimute de 231°51'42,67" por uma distância de 27,00m, até o ponto **P59**, de coordenadas **N 9.718.953,90m e E 575.600,14m** ; deste segue com azimute de 216°53'17,87" por uma distância de 7,58m, até o ponto **P60**, de coordenadas **N 9.718.947,84m e E 575.595,59m** ; deste segue com azimute de 292°36'21,25" por uma distância de 3,82m, até o ponto **P61**, de coordenadas **N 9.718.949,31m e E 575.592,07m** ; deste segue com azimute de 216°53'17,87" por uma distância de 1,54m, até o ponto **P62**, de coordenadas **N 9.718.948,08m e E 575.591,14m** ; deste segue com azimute de 292°36'21,25" por uma distância de 19,71m, até o ponto **P63**, de coordenadas **N 9.718.955,65m e E 575.572,94m** ; deste segue com azimute de 311°10'00,30" por uma distância de 16,12m, até o ponto **P64**, de coordenadas **N 9.718.966,26m e E 575.560,81m** ; deste segue com azimute de 356°59'07,01" por uma distância de 28,84m, até o ponto **P65**, de coordenadas **N 9.718.995,06m e E 575.559,29m** ; deste segue com azimute de 7°07'47,57" por uma distância de 24,44m, até o ponto **P66**, de coordenadas **N 9.719.019,31m e E 575.562,32m** ; deste segue com azimute de 321°49'25,06" por uma distância de 26,99m, até o ponto **P67**, de coordenadas **N 9.719.040,53m e E 575.545,64m** ; deste segue com azimute de 338°56'57,84" por uma distância de 42,22m, até o ponto **P68**, de coordenadas **N 9.719.079,93m e E 575.530,48m** ; deste segue com azimute de 334°58'05,13" por uma distância de 25,09m, até o ponto **P69**, de coordenadas **N 9.719.102,66m e E 575.519,86m** ; deste segue com azimute de 343°17'24,38" por uma distância de 31,65m, até o ponto **P70**, de coordenadas **N 9.719.132,98m e E 575.510,76m** ; deste segue com azimute de 355°54'42,37" por uma distância de 21,27m, até o ponto **P71**, de coordenadas **N 9.719.154,19m e E 575.509,24m** ; deste segue com azimute de 360°00'00,00" por uma distância de 187,93m, até o ponto **P72**, de coordenadas **N 9.719.342,13m e E 575.509,24m** ; deste segue com azimute de 351°41'50,10" por uma distância de 73,52m, até o ponto **P73**, de coordenadas **N 9.719.414,87m e E 575.498,63m** ; deste segue com azimute de 349°47'21,03" por uma distância de 77,00m, até o ponto **P74**, de coordenadas **N 9.719.490,65m e E 575.484,98m** ; deste segue com azimute de 288°25'23,45" por uma distância de 20,69m, até o ponto **P75**, de coordenadas **N 9.719.497,19m e E 575.465,35m** ; deste segue com azimute de 238°50'17,41" por uma distância de 58,94m, até o ponto **P76**, de coordenadas **N 9.719.466,69m e E 575.414,91m** ; deste segue com azimute de 193°08'33,70" por uma distância de 46,69m, até o ponto **P77**, de coordenadas **N 9.719.421,22m e E 575.404,30m** ; deste segue com azimute de 181°58'34,32" por uma distância de 43,98m, até o ponto **P78**, de coordenadas **N 9.719.377,27m e E 575.402,78m** ; deste segue com azimute de 218°40'44,19" por uma distância de 58,24m, até o



PREFEITURA DE SÃO LUÍS

SECRETARIA MUNICIPAL DE GOVERNO

MINUTA DE ANTEPROJETO DE LEI Nº _____ DE _____ DE 2019

ponto **P79**, de coordenadas **N 9.719.331,81m** e **E 575.366,38m** ; deste segue com azimute de $232^{\circ}22'16,47''$ por uma distância de 67,02m, até o ponto **P80**, de coordenadas **N 9.719.290,88m** e **E 575.313,30m** ; deste segue com azimute de $236^{\circ}54'23,33''$ por uma distância de 41,64m, até o ponto **P81**, de coordenadas **N 9.719.268,15m** e **E 575.278,42m** ; deste segue com azimute de $300^{\circ}56'47,58''$ por uma distância de 2,92m, até o ponto **P82**, de coordenadas **N 9.719.269,65m** e **E 575.275,91m** ; deste segue com azimute de $236^{\circ}54'23,33''$ por uma distância de 2,32m, até o ponto **P83**, de coordenadas **N 9.719.268,39m** e **E 575.273,97m** ; deste segue com azimute de $300^{\circ}56'47,58''$ por uma distância de 8,84m, até o ponto **P84**, de coordenadas **N 9.719.272,93m** e **E 575.266,38m** ; deste segue com azimute de $14^{\circ}02'43,20''$ por uma distância de 18,75m, até o ponto **P85**, de coordenadas **N 9.719.291,12m** e **E 575.270,93m** ; deste segue com azimute de $48^{\circ}42'38,63''$ por uma distância de 66,61m, até o ponto **P86**, de coordenadas **N 9.719.335,07m** e **E 575.320,98m** ; deste segue com azimute de $27^{\circ}54'48,74''$ por uma distância de 29,16m, até o ponto **P87**, de coordenadas **N 9.719.360,84m** e **E 575.334,63m** ; deste segue com azimute de $54^{\circ}10'50,83''$ por uma distância de 33,67m, até o ponto **P88**, de coordenadas **N 9.719.380,54m** e **E 575.361,93m** ; deste segue com azimute de $23^{\circ}12'45,81''$ por uma distância de 69,26m, até o ponto **P89**, de coordenadas **N 9.719.444,19m** e **E 575.389,23m** ; deste segue com azimute de $2^{\circ}23'15,76''$ por uma distância de 36,41m, até o ponto **P90**, de coordenadas **N 9.719.480,57m** e **E 575.390,75m** ; deste segue com azimute de $20^{\circ}47'06,49''$ por uma distância de 47,01m, até o ponto **P91**, de coordenadas **N 9.719.524,52m** e **E 575.407,43m** ; deste segue com azimute de $27^{\circ}59'44,46''$ por uma distância de 54,93m, até o ponto **P92**, de coordenadas **N 9.719.573,02m** e **E 575.433,21m** ; deste segue com azimute de $350^{\circ}31'53,09''$ por uma distância de 55,31m, até o ponto **P93**, de coordenadas **N 9.719.627,58m** e **E 575.424,11m** ; deste segue com azimute de $281^{\circ}18'08,49''$ por uma distância de 69,60m, até o ponto **P94**, de coordenadas **N 9.719.641,22m** e **E 575.355,86m** ; deste segue com azimute de $287^{\circ}33'36,19''$ por uma distância de 92,39m, até o ponto **P95**, de coordenadas **N 9.719.669,09m** e **E 575.267,77m** ; deste segue com azimute de $246^{\circ}03'07,68''$ por uma distância de 28,18m, até o ponto **P96**, de coordenadas **N 9.719.657,65m** e **E 575.242,02m** ; deste segue com azimute de $166^{\circ}59'47,46''$ por uma distância de 20,22m, até o ponto **P97**, de coordenadas **N 9.719.637,95m** e **E 575.246,57m** ; deste segue com azimute de $153^{\circ}25'09,63''$ por uma distância de 27,12m, até o ponto **P98**, de coordenadas **N 9.719.613,70m** e **E 575.258,70m** ; deste segue com azimute de $130^{\circ}59'23,17''$ por uma distância de 46,21m, até o ponto **P99**, de coordenadas **N 9.719.583,39m** e **E 575.293,58m** ; deste segue com azimute de $123^{\circ}00'21,91''$ por uma distância de 36,17m, até o ponto **P100**, de coordenadas **N 9.719.563,69m** e **E 575.323,92m** ; deste segue com azimute de $168^{\circ}13'26,11''$ por uma distância de 37,16m, até o ponto **P101**, de coordenadas **N 9.719.527,31m** e **E 575.331,50m** ; deste segue com azimute de $207^{\circ}13'55,08''$ por uma distância de 59,66m, até o ponto **P102**, de coordenadas **N 9.719.474,27m** e **E 575.304,20m** ; deste segue com azimute de $241^{\circ}50'15,46''$ por uma distância de 48,17m, até o ponto **P103**, de coordenadas **N 9.719.451,54m** e **E 575.261,74m** ; deste segue com azimute de $282^{\circ}42'57,56''$ por uma distância de 3,53m, até o ponto **P104**, de coordenadas **N 9.719.452,31m** e **E 575.258,30m** ; deste segue com azimute de $241^{\circ}50'15,46''$ por uma distância de 1,15m, até o ponto **P105**, de coordenadas **N 9.719.451,77m** e **E 575.257,28m** ; deste segue com azimute de $282^{\circ}25'03,93''$ por uma distância de 88,02m, até o ponto **P106**, de coordenadas **N 9.719.470,70m** e **E 575.171,32m** ; deste segue com azimute de $239^{\circ}56'54,34''$ por uma distância de 32,21m, até o ponto **P107**, de coordenadas **N 9.719.454,57m** e **E 575.143,44m** ; deste segue com azimute de $270^{\circ}00'00,00''$ por uma distância de 19,72m, até o ponto **P108**, de coordenadas **N 9.719.454,57m** e **E 575.123,72m** ; deste segue com azimute de $223^{\circ}37'20,28''$ por uma distância de 43,97m, até o ponto **P109**, de coordenadas **N 9.719.422,74m** e **E 575.093,39m** ; deste segue com azimute de $217^{\circ}53'37,81''$ por uma distância de 51,85m, até o ponto **P110**, de coordenadas **N 9.719.381,82m** e **E 575.061,54m** ; deste segue com azimute de $266^{\circ}03'27,13''$ por uma distância de 44,09m, até o ponto **P111**, de coordenadas **N 9.719.378,79m** e **E 575.017,56m** ; deste segue com azimute de $244^{\circ}33'06,14''$ por uma distância de 35,27m, até o ponto **P112**, de coordenadas **N 9.719.363,63m** e **E 574.985,71m** ; deste segue com azimute de $268^{\circ}12'40,97''$ por uma distância de 48,56m, até o ponto **P113**, de coordenadas **N 9.719.362,12m** e **E 574.937,18m** ; deste segue com azimute de $253^{\circ}53'33,21''$ por uma distância de 35,13m, até o ponto **P114**, de coordenadas **N 9.719.352,37m** e **E 574.903,43m** ; deste segue com azimute de $216^{\circ}29'16,60''$ por uma distância de 16,68m, até o ponto **P115**, de coordenadas **N 9.719.338,96m** e **E 574.893,52m** ; deste segue com azimute de $197^{\circ}32'11,77''$ por uma distância de 11,62m, até o ponto **P116**, de coordenadas **N 9.719.327,89m** e **E 574.890,02m** ; deste segue com azimute de $167^{\circ}53'50,51''$ por uma distância de 25,04m, até o ponto **P117**, de coordenadas **N 9.719.303,40m** e **E 574.895,27m** ; deste segue com azimute de $157^{\circ}17'32,05''$ por uma distância de 34,76m, até o ponto **P118**, de coordenadas **N 9.719.271,34m** e **E 574.908,68m** ; deste segue com azimute de $152^{\circ}13'31,40''$ por uma distância de 25,04m, até o ponto **P119**, de coordenadas **N 9.719.249,19m** e **E 574.920,35m** ; deste segue com azimute de $153^{\circ}10'13,48''$ por uma distância de 35,78m, até o ponto **P120**, de coordenadas **N 9.719.217,27m** e **E 574.936,50m** ; deste segue com azimute de $134^{\circ}09'00,46''$ por uma distância de 28,45m, até o ponto **P121**, de coordenadas **N 9.719.197,45m** e **E 574.956,92m** ; deste segue com azimute de $152^{\circ}34'35,47''$ por



PREFEITURA DE SÃO LUÍS

SECRETARIA MUNICIPAL DE GOVERNO

MINUTA DE ANTEPROJETO DE LEI Nº _____ DE _____ DE 2019

uma distância de 17,73m, até o ponto **P122**, de coordenadas **N 9.719.181,71m** e **E 574.965,08m** ; deste segue com azimute de 169°41'17,26" por uma distância de 13,04m, até o ponto **P123**, de coordenadas **N 9.719.168,88m** e **E 574.967,42m** ; deste segue com azimute de 177°30'31,60" por uma distância de 26,84m, até o ponto **P124**, de coordenadas **N 9.719.142,07m** e **E 574.968,58m** ; deste segue com azimute de 200°11'54,50" por uma distância de 42,24m, até o ponto **P125**, de coordenadas **N 9.719.102,43m** e **E 574.954,00m** ; deste segue com azimute de 222°00'23,69" por uma distância de 31,38m, até o ponto **P126**, de coordenadas **N 9.719.079,11m** e **E 574.933,00m** ; deste segue com azimute de 245°39'08,04" por uma distância de 33,93m, até o ponto **P127**, de coordenadas **N 9.719.065,12m** e **E 574.902,08m** ; deste segue com azimute de 247°27'23,68" por uma distância de 41,05m, até o ponto **P128**, de coordenadas **N 9.719.049,38m** e **E 574.864,16m** ; deste segue com azimute de 285°26'10,59" por uma distância de 3,16m, até o ponto **P129**, de coordenadas **N 9.719.050,22m** e **E 574.861,12m** ; deste segue com azimute de 246°38'24,20" por uma distância de 1,53m, até o ponto **P130**, de coordenadas **N 9.719.049,62m** e **E 574.859,71m** ; deste segue com azimute de 285°26'10,59" por uma distância de 45,99m, até o ponto **P131**, de coordenadas **N 9.719.061,86m** e **E 574.815,38m** ; deste segue com azimute de 310°13'01,72" por uma distância de 39,72m, até o ponto **P132**, de coordenadas **N 9.719.087,51m** e **E 574.785,05m** ; deste segue com azimute de 316°13'33,02" por uma distância de 37,94m, até o ponto **P133**, de coordenadas **N 9.719.114,90m** e **E 574.758,80m** ; deste segue com azimute de 319°33'16,80" por uma distância de 20,68m, até o ponto **P134**, de coordenadas **N 9.719.130,64m** e **E 574.745,38m** ; deste segue com azimute de 308°58'18,89" por uma distância de 15,76m, até o ponto **P135**, de coordenadas **N 9.719.140,55m** e **E 574.733,13m** ; deste segue com azimute de 288°09'09,88" por uma distância de 10,94m, até o ponto **P136**, de coordenadas **N 9.719.143,96m** e **E 574.722,74m** ; deste segue com azimute de 195°15'55,93" por uma distância de 5,21m, até o ponto **P137**, de coordenadas **N 9.719.138,93m** e **E 574.721,37m** ; deste segue com azimute de 162°20'18,03" por uma distância de 12,92m, até o ponto **P138**, de coordenadas **N 9.719.126,62m** e **E 574.725,29m** ; deste segue com azimute de 140°11'01,46" por uma distância de 20,11m, até o ponto **P139**, de coordenadas **N 9.719.111,17m** e **E 574.738,16m** ; deste segue com azimute de 165°43'34,36" por uma distância de 35,49m, até o ponto **P140**, de coordenadas **N 9.719.076,78m** e **E 574.746,91m** ; deste segue com azimute de 171°27'48,60" por uma distância de 35,37m, até o ponto **P141**, de coordenadas **N 9.719.041,80m** e **E 574.752,16m** ; deste segue com azimute de 203°12'45,98" por uma distância de 26,64m, até o ponto **P142**, de coordenadas **N 9.719.017,32m** e **E 574.741,66m** ; deste segue com azimute de 241°07'47,22" por uma distância de 19,32m, até o ponto **P143**, de coordenadas **N 9.719.007,99m** e **E 574.724,75m** ; deste segue com azimute de 235°17'42,37" por uma distância de 19,25m, até o ponto **P144**, de coordenadas **N 9.718.997,03m** e **E 574.708,92m** ; deste segue com azimute de 225°01'10,22" por uma distância de 6,60m, até o ponto **P145**, de coordenadas **N 9.718.992,37m** e **E 574.704,26m** ; deste segue com azimute de 165°57'15,35" por uma distância de 7,21m, até o ponto **P146**, de coordenadas **N 9.718.985,37m** e **E 574.706,01m** ; deste segue com azimute de 98°57'59,66" por uma distância de 7,78m, até o ponto **P147**, de coordenadas **N 9.718.984,16m** e **E 574.713,69m** ; deste segue com azimute de 73°53'49,40" por uma distância de 26,23m, até o ponto **P148**, de coordenadas **N 9.718.991,44m** e **E 574.738,89m** ; deste segue com azimute de 79°30'55,49" por uma distância de 16,02m, até o ponto **P149**, de coordenadas **N 9.718.994,35m** e **E 574.754,64m** ; deste segue com azimute de 107°54'59,73" por uma distância de 20,84m, até o ponto **P150**, de coordenadas **N 9.718.987,94m** e **E 574.774,47m** ; deste segue com azimute de 118°17'03,96" por uma distância de 25,83m, até o ponto **P151**, de coordenadas **N 9.718.975,70m** e **E 574.797,22m** ; deste segue com azimute de 90°00'00,00" por uma distância de 51,33m, até o ponto **P152**, de coordenadas **N 9.718.975,70m** e **E 574.848,56m** ; deste segue com azimute de 86°03'27,04" por uma distância de 33,91m, até o ponto **P153**, de coordenadas **N 9.718.978,03m** e **E 574.882,39m** ; deste segue com azimute de 69°41'22,25" por uma distância de 16,79m, até o ponto **P154**, de coordenadas **N 9.718.983,86m** e **E 574.898,14m** ; deste segue com azimute de 109°38'29,74" por uma distância de 17,34m, até o ponto **P155**, de coordenadas **N 9.718.978,03m** e **E 574.914,47m** ; deste segue com azimute de 138°09'37,15" por uma distância de 14,87m, até o ponto **P156**, de coordenadas **N 9.718.966,95m** e **E 574.924,39m** ; deste segue com azimute de 177°57'11,59" por uma distância de 16,33m, até o ponto **P157**, de coordenadas **N 9.718.950,63m** e **E 574.924,97m** ; deste segue com azimute de 196°24'00,31" por uma distância de 20,66m, até o ponto **P158**, de coordenadas **N 9.718.930,81m** e **E 574.919,14m** ; deste segue com azimute de 218°40'43,91" por uma distância de 37,34m, até o ponto **P159**, de coordenadas **N 9.718.901,67m** e **E 574.895,81m** ; deste segue com azimute de 232°42'55,87" por uma distância de 2,40m, até o ponto **P160**, de coordenadas **N 9.718.900,21m** e **E 574.893,89m** ; deste segue com azimute de 232°42'53,07" por uma distância de 43,79m, até o ponto **P161**, de coordenadas **N 9.718.873,69m** e **E 574.859,06m** ; deste segue com azimute de 237°30'00,94" por uma distância de 55,33m, até o ponto **P162**, de coordenadas **N 9.718.843,96m** e **E 574.812,39m** ; deste segue com azimute de 252°05'33,69" por uma distância de 102,38m, até o ponto **P163**, de coordenadas **N 9.718.812,48m** e **E 574.714,97m** ; deste segue com azimute de 261°20'29,47" por uma distância de 61,96m, até o ponto **P164**, de coordenadas **N 9.718.803,15m** e **E 574.653,72m** ; deste segue com



PREFEITURA DE SÃO LUÍS

SECRETARIA MUNICIPAL DE GOVERNO

MINUTA DE ANTEPROJETO DE LEI Nº _____ DE _____ DE 2019

azimute de 278°33'48,45" por uma distância de 10,20m, até o ponto **P165**, de coordenadas **N 9.718.804,67m** e **E 574.643,64m** ; deste segue com azimute de 239°01'55,38" por uma distância de 5,40m, até o ponto **P166**, de coordenadas **N 9.718.801,89m** e **E 574.639,01m** ; deste segue com azimute de 294°33'25,12" por uma distância de 12,48m, até o ponto **P167**, de coordenadas **N 9.718.807,07m** e **E 574.627,66m** ; deste segue com azimute de 278°33'48,45" por uma distância de 16,71m, até o ponto **P168**, de coordenadas **N 9.718.809,56m** e **E 574.611,14m** ; deste segue com azimute de 300°17'08,47" por uma distância de 51,55m, até o ponto **P169**, de coordenadas **N 9.718.835,56m** e **E 574.566,62m** ; deste segue com azimute de 270°00'00,00" por uma distância de 4,70m, até o ponto **P170**, de coordenadas **N 9.718.835,56m** e **E 574.561,92m** ; deste segue com azimute de 236°19'41,81" por uma distância de 2,10m, até o ponto **P171**, de coordenadas **N 9.718.834,39m** e **E 574.560,17m** ; deste segue com azimute de 180°00'00,00" por uma distância de 4,66m, até o ponto **P172**, de coordenadas **N 9.718.829,73m** e **E 574.560,17m** ; deste segue com azimute de 156°47'13,51" por uma distância de 8,88m, até o ponto **P173**, de coordenadas **N 9.718.821,57m** e **E 574.563,67m** ; deste segue com azimute de 158°11'07,32" por uma distância de 9,42m, até o ponto **P174**, de coordenadas **N 9.718.812,83m** e **E 574.567,17m** ; deste segue com azimute de 148°16'51,61" por uma distância de 23,30m, até o ponto **P175**, de coordenadas **N 9.718.793,01m** e **E 574.579,42m** ; deste segue com azimute de 175°13'59,43" por uma distância de 14,04m, até o ponto **P176**, de coordenadas **N 9.718.779,02m** e **E 574.580,59m** ; deste segue com azimute de 212°59'14,34" por uma distância de 25,71m, até o ponto **P177**, de coordenadas **N 9.718.757,45m** e **E 574.566,59m** ; deste segue com azimute de 193°24'04,26" por uma distância de 12,58m, até o ponto **P178**, de coordenadas **N 9.718.745,20m** e **E 574.563,67m** ; deste segue com azimute de 206°34'50,37" por uma distância de 10,43m, até o ponto **P179**, de coordenadas **N 9.718.735,88m** e **E 574.559,01m** ; deste segue com azimute de 143°06'41,43" por uma distância de 1,37m, até o ponto **P180**, de coordenadas **N 9.718.734,79m** e **E 574.559,83m** ; deste segue com azimute de 74°03'54,04" por uma distância de 4,83m, até o ponto **P181**, de coordenadas **N 9.718.736,11m** e **E 574.564,47m** ; deste segue com azimute de 45°49'34,23" por uma distância de 29,28m, até o ponto **P182**, de coordenadas **N 9.718.756,51m** e **E 574.585,47m** ; deste segue com azimute de 71°34'36,97" por uma distância de 31,36m, até o ponto **P183**, de coordenadas **N 9.718.766,42m** e **E 574.615,22m** ; deste segue com azimute de 98°07'28,39" por uma distância de 3,64m, até o ponto **P184**, de coordenadas **N 9.718.765,91m** e **E 574.618,83m** ; deste segue com azimute de 71°34'36,45" por uma distância de 0,89m, até o ponto **P185**, de coordenadas **N 9.718.766,19m** e **E 574.619,67m** ; deste segue com azimute de 98°07'28,50" por uma distância de 28,87m, até o ponto **P186**, de coordenadas **N 9.718.762,11m** e **E 574.648,26m** ; deste segue com azimute de 111°06'42,05" por uma distância de 26,55m, até o ponto **P187**, de coordenadas **N 9.718.752,55m** e **E 574.673,03m** ; deste segue com azimute de 88°12'40,25" por uma distância de 33,79m, até o ponto **P188**, de coordenadas **N 9.718.753,60m** e **E 574.706,81m** ; deste segue com azimute de 97°07'12,46" por uma distância de 2,41m, até o ponto **P189**, de coordenadas **N 9.718.753,30m** e **E 574.709,20m** ; deste segue com azimute de 88°12'40,64" por uma distância de 2,06m, até o ponto **P190**, de coordenadas **N 9.718.753,37m** e **E 574.711,26m** ; deste segue com azimute de 97°07'12,80" por uma distância de 32,92m, até o ponto **P191**, de coordenadas **N 9.718.749,29m** e **E 574.743,92m** ; deste segue com azimute de 114°37'25,36" por uma distância de 43,80m, até o ponto **P192**, de coordenadas **N 9.718.731,04m** e **E 574.783,74m** ; deste segue com azimute de 118°56'04,12" por uma distância de 31,33m, até o ponto **P193**, de coordenadas **N 9.718.715,88m** e **E 574.811,16m** ; deste segue com azimute de 152°13'31,13" por uma distância de 12,52m, até o ponto **P194**, de coordenadas **N 9.718.704,80m** e **E 574.816,99m** ; deste segue com azimute de 163°46'45,53" por uma distância de 33,37m, até o ponto **P195**, de coordenadas **N 9.718.672,76m** e **E 574.826,31m** ; deste segue com azimute de 177°30'31,60" por uma distância de 13,42m, até o ponto **P196**, de coordenadas **N 9.718.659,36m** e **E 574.826,89m** ; deste segue com azimute de 188°50'51,98" por uma distância de 26,55m, até o ponto **P197**, de coordenadas **N 9.718.633,12m** e **E 574.822,81m** ; deste segue com azimute de 197°56'21,64" por uma distância de 20,83m, até o ponto **P198**, de coordenadas **N 9.718.613,30m** e **E 574.816,39m** ; deste segue com azimute de 209°19'35,98" por uma distância de 38,11m, até o ponto **P199**, de coordenadas **N 9.718.580,08m** e **E 574.797,73m** ; deste segue com azimute de 197°21'54,75" por uma distância de 29,32m, até o ponto **P200**, de coordenadas **N 9.718.552,10m** e **E 574.788,98m** ; deste segue com azimute de 202°38'01,39" por uma distância de 30,32m, até o ponto **P201**, de coordenadas **N 9.718.524,12m** e **E 574.777,31m** ; deste segue com azimute de 200°42'29,84" por uma distância de 28,04m, até o ponto **P202**, de coordenadas **N 9.718.497,88m** e **E 574.767,39m** ; deste segue com azimute de 217°53'38,10" por uma distância de 6,65m, até o ponto **P203**, de coordenadas **N 9.718.492,64m** e **E 574.763,31m** ; deste segue com azimute de 225°01'10,23" por uma distância de 9,07m, até o ponto **P204**, de coordenadas **N 9.718.486,22m** e **E 574.756,89m** ; deste segue com azimute de 190°18'41,85" por uma distância de 6,52m, até o ponto **P205**, de coordenadas **N 9.718.479,81m** e **E 574.755,73m** ; deste segue com azimute de 141°19'16,96" por uma distância de 7,47m, até o ponto **P206**, de coordenadas **N 9.718.473,98m** e **E 574.760,39m** ; deste segue com azimute de 110°32'36,11" por uma distância de 1,46m, até o ponto **P207**, de coordenadas **N 9.718.473,47m** e **E**



PREFEITURA DE SÃO LUÍS

SECRETARIA MUNICIPAL DE GOVERNO

MINUTA DE ANTEPROJETO DE LEI Nº _____ DE _____ DE 2019

574.761,76m ; deste segue com azimute de 48°50'00,40" por uma distância de 4,67m, até o ponto **P208**, de coordenadas **N 9.718.476,55m** e **E 574.765,28m** ; deste segue com azimute de 105°56'07,59" por uma distância de 3,70m, até o ponto **P209**, de coordenadas **N 9.718.475,53m** e **E 574.768,83m** ; deste segue com azimute de 48°50'00,38" por uma distância de 1,19m, até o ponto **P210**, de coordenadas **N 9.718.476,31m** e **E 574.769,73m** ; deste segue com azimute de 105°56'06,22" por uma distância de 8,49m, até o ponto **P211**, de coordenadas **N 9.718.473,98m** e **E 574.777,89m** ; deste segue com azimute de 138°47'40,89" por uma distância de 6,20m, até o ponto **P212**, de coordenadas **N 9.718.469,32m** e **E 574.781,98m** ; deste segue com azimute de 144°59'22,14" por uma distância de 7,12m, até o ponto **P213**, de coordenadas **N 9.718.463,49m** e **E 574.786,06m** ; deste segue com azimute de 126°00'32,07" por uma distância de 3,94m, até o ponto **P214**, de coordenadas **N 9.718.461,18m** e **E 574.789,25m** ; deste segue com azimute de 29°59'56,24" por uma distância de 15,06m, até o ponto **P215**, de coordenadas **N 9.718.474,22m** e **E 574.796,78m** ; deste segue com azimute de 14°52'05,59" por uma distância de 59,11m, até o ponto **P216**, de coordenadas **N 9.718.531,35m** e **E 574.811,94m** ; deste segue com azimute de 39°02'19,25" por uma distância de 43,53m, até o ponto **P217**, de coordenadas **N 9.718.565,16m** e **E 574.839,36m** ; deste segue com azimute de 57°21'24,00" por uma distância de 27,02m, até o ponto **P218**, de coordenadas **N 9.718.579,73m** e **E 574.862,11m** ; deste segue com azimute de 62°22'12,39" por uma distância de 55,31m, até o ponto **P219**, de coordenadas **N 9.718.605,38m** e **E 574.911,11m** ; deste segue com azimute de 40°41'39,39" por uma distância de 49,21m, até o ponto **P220**, de coordenadas **N 9.718.642,69m** e **E 574.943,19m** ; deste segue com azimute de 54°45'43,23" por uma distância de 41,42m, até o ponto **P221**, de coordenadas **N 9.718.666,59m** e **E 574.977,03m** ; deste segue com azimute de 77°28'46,15" por uma distância de 26,89m, até o ponto **P222**, de coordenadas **N 9.718.672,42m** e **E 575.003,28m** ; deste segue com azimute de 84°18'34,77" por uma distância de 23,33m, até o ponto **P223**, de coordenadas **N 9.718.674,73m** e **E 575.026,49m** ; deste segue com azimute de 104°31'29,89" por uma distância de 1,95m, até o ponto **P224**, de coordenadas **N 9.718.674,24m** e **E 575.028,38m** ; deste segue com azimute de 84°18'34,32" por uma distância de 2,58m, até o ponto **P225**, de coordenadas **N 9.718.674,50m** e **E 575.030,94m** ; deste segue com azimute de 104°31'29,95" por uma distância de 16,27m, até o ponto **P226**, de coordenadas **N 9.718.670,41m** e **E 575.046,69m** ; deste segue com azimute de 117°44'32,66" por uma distância de 25,05m, até o ponto **P227**, de coordenadas **N 9.718.658,76m** e **E 575.068,86m** ; deste segue com azimute de 144°59'22,62" por uma distância de 28,47m, até o ponto **P228**, de coordenadas **N 9.718.635,44m** e **E 575.085,19m** ; deste segue com azimute de 170°04'01,99" por uma distância de 23,67m, até o ponto **P229**, de coordenadas **N 9.718.612,12m** e **E 575.089,28m** ; deste segue com azimute de 187°26'10,84" por uma distância de 27,04m, até o ponto **P230**, de coordenadas **N 9.718.585,31m** e **E 575.085,78m** ; deste segue com azimute de 189°10'06,52" por uma distância de 36,61m, até o ponto **P231**, de coordenadas **N 9.718.549,16m** e **E 575.079,94m** ; deste segue com azimute de 197°15'09,11" por uma distância de 35,40m, até o ponto **P232**, de coordenadas **N 9.718.515,35m** e **E 575.069,44m** ; deste segue com azimute de 207°50'24,92" por uma distância de 23,73m, até o ponto **P233**, de coordenadas **N 9.718.494,37m** e **E 575.058,36m** ; deste segue com azimute de 174°05'23,71" por uma distância de 17,00m, até o ponto **P234**, de coordenadas **N 9.718.477,46m** e **E 575.060,11m** ; deste segue com azimute de 108°44'48,30" por uma distância de 32,65m, até o ponto **P235**, de coordenadas **N 9.718.466,97m** e **E 575.091,03m** ; deste segue com azimute de 136°42'58,44" por uma distância de 27,23m, até o ponto **P236**, de coordenadas **N 9.718.447,15m** e **E 575.109,69m** ; deste segue com azimute de 158°45'47,44" por uma distância de 64,42m, até o ponto **P237**, de coordenadas **N 9.718.387,11m** e **E 575.133,03m** ; deste segue com azimute de 130°31'11,59" por uma distância de 13,82m, até o ponto **P238**, de coordenadas **N 9.718.378,13m** e **E 575.143,53m** ; deste segue com azimute de 178°24'28,05" por uma distância de 20,99m, até o ponto **P239**, de coordenadas **N 9.718.357,14m** e **E 575.144,12m** ; deste segue com azimute de 156°01'22,71" por uma distância de 11,48m, até o ponto **P240**, de coordenadas **N 9.718.346,65m** e **E 575.148,78m** ; deste segue com azimute de 168°30'20,14" por uma distância de 29,05m, até o ponto **P241**, de coordenadas **N 9.718.318,18m** e **E 575.154,57m** ; deste segue com azimute de 169°33'19,86" por uma distância de 22,52m, até o ponto **P242**, de coordenadas **N 9.718.296,03m** e **E 575.158,65m** ; deste segue com azimute de 104°01'37,08" por uma distância de 5,52m, até o ponto **P243**, de coordenadas **N 9.718.294,69m** e **E 575.164,01m** ; deste segue com azimute de 32°01'22,94" por uma distância de 21,11m, até o ponto **P244**, de coordenadas **N 9.718.312,59m** e **E 575.175,20m** ; deste segue com azimute de 8°53'09,89" por uma distância de 18,88m, até o ponto **P245**, de coordenadas **N 9.718.331,24m** e **E 575.178,12m** ; deste segue com azimute de 9°34'23,40" por uma distância de 52,61m, até o ponto **P246**, de coordenadas **N 9.718.383,12m** e **E 575.186,87m** ; deste segue com azimute de 28°34'03,54" por uma distância de 45,13m, até o ponto **P247**, de coordenadas **N 9.718.422,76m** e **E 575.208,45m** ; deste segue com azimute de 18°20'39,99" por uma distância de 30,33m, até o ponto **P248**, de coordenadas **N 9.718.451,55m** e **E 575.218,00m** ; deste segue com azimute de 28°09'48,67" por uma distância de 27,90m, até o ponto **P249**, de coordenadas **N 9.718.476,14m** e **E 575.231,17m** ; deste segue com azimute de 45°01'10,28" por uma distância de 16,85m, até o ponto **P250**, de



PREFEITURA DE SÃO LUÍS

SECRETARIA MUNICIPAL DE GOVERNO

MINUTA DE ANTEPROJETO DE LEI Nº _____ DE _____ DE 2019

coordenadas N **9.718.488,05m** e E **575.243,08m** ; deste segue com azimute de 62°22'12,10" por uma distância de 27,65m, até o ponto **P251**, de coordenadas N **9.718.500,88m** e E **575.267,58m** ; deste segue com azimute de 88°41'55,57" por uma distância de 25,67m, até o ponto **P252**, de coordenadas N **9.718.501,46m** e E **575.293,25m** ; deste segue com azimute de 105°14'42,83" por uma distância de 1,18m, até o ponto **P253**, de coordenadas N **9.718.501,15m** e E **575.294,38m** ; deste segue com azimute de 88°41'56,12" por uma distância de 3,32m, até o ponto **P254**, de coordenadas N **9.718.501,22m** e E **575.297,70m** ; deste segue com azimute de 105°14'42,73" por uma distância de 33,25m, até o ponto **P255**, de coordenadas N **9.718.492,48m** e E **575.329,78m** ; deste segue com azimute de 123°03'10,21" por uma distância de 29,93m, até o ponto **P256**, de coordenadas N **9.718.476,16m** e E **575.354,87m** ; deste segue com azimute de 110°45'33,47" por uma distância de 18,09m, até o ponto **P257**, de coordenadas N **9.718.469,75m** e E **575.371,78m** ; deste segue com azimute de 115°43'48,08" por uma distância de 56,85m, até o ponto **P258**, de coordenadas N **9.718.445,07m** e E **575.423,00m** ; deste segue com azimute de 154°16'29,53" por uma distância de 17,47m, até o ponto **P259**, de coordenadas N **9.718.429,33m** e E **575.430,58m** ; deste segue com azimute de 161°33'11,73" por uma distância de 12,23m, até o ponto **P260**, de coordenadas N **9.718.417,72m** e E **575.434,45m** ; deste segue com azimute de 146°45'25,88" por uma distância de 28,42m, até o ponto **P261**, de coordenadas N **9.718.393,95m** e E **575.450,03m** ; deste segue com azimute de 102°59'09,24" por uma distância de 21,48m, até o ponto **P262**, de coordenadas N **9.718.389,12m** e E **575.470,96m** ; deste segue com azimute de 78°14'22,34" por uma distância de 42,62m, até o ponto **P263**, de coordenadas N **9.718.397,81m** e E **575.512,69m** ; deste segue com azimute de 38°03'58,19" por uma distância de 52,95m, até o ponto **P264**, de coordenadas N **9.718.439,50m** e E **575.545,33m** ; deste segue com azimute de 34°02'15,01" por uma distância de 87,49m, até o ponto **P265**, de coordenadas N **9.718.511,99m** e E **575.594,30m** ; deste segue com azimute de 56°19'40,02" por uma distância de 58,84m, até o ponto **P266**, de coordenadas N **9.718.544,62m** e E **575.643,27m** ; deste segue com azimute de 34°50'34,07" por uma distância de 11,55m, até o ponto **P267**, de coordenadas N **9.718.554,10m** e E **575.649,87m** ; deste segue com azimute de 12°28'02,75" por uma distância de 12,07m, até o ponto **P268**, de coordenadas N **9.718.565,88m** e E **575.652,48m** ; deste segue com azimute de 61°41'57,28" por uma distância de 10,17m, até o ponto **P269**, de coordenadas N **9.718.570,70m** e E **575.661,43m** ; deste segue com azimute de 34°50'34,07" por uma distância de 19,01m, até o ponto **P270**, de coordenadas N **9.718.586,31m** e E **575.672,29m** ; deste segue com azimute de 3°26'15,77" por uma distância de 42,87m, até o ponto **P271**, de coordenadas N **9.718.629,09m** e E **575.674,86m** ; deste segue com azimute de 48°11'56,46" por uma distância de 29,26m, até o ponto **P272**, de coordenadas N **9.718.648,60m** e E **575.696,67m** ; deste segue com azimute de 69°27'25,47" por uma distância de 24,52m, até o ponto **P273**, de coordenadas N **9.718.657,20m** e E **575.719,63m** ; deste segue com azimute de 87°02'27,68" por uma distância de 66,67m, até o ponto **P274**, de coordenadas N **9.718.660,64m** e E **575.786,22m** ; deste segue com azimute de 69°39'34,37" por uma distância de 37,95m, até o ponto **P275**, de coordenadas N **9.718.673,84m** e E **575.821,80m** ; deste segue com azimute de 49°50'23,86" por uma distância de 33,80m, até o ponto **P276**, de coordenadas N **9.718.695,63m** e E **575.847,63m** ; deste segue com azimute de 27°18'56,18" por uma distância de 40,03m, até o ponto **P277**, de coordenadas N **9.718.731,20m** e E **575.866,00m** ; deste segue com azimute de 36°32'50,33" por uma distância de 38,56m, até o ponto **P278**, de coordenadas N **9.718.762,17m** e E **575.888,96m** ; deste segue com azimute de 55°33'27,16" por uma distância de 35,50m, até o ponto **P279**, de coordenadas N **9.718.782,25m** e E **575.918,24m** ; deste segue com azimute de 49°39'16,74" por uma distância de 45,19m, até o ponto **P280**, de coordenadas N **9.718.811,50m** e E **575.952,68m** ; deste segue com azimute de 55°19'23,68" por uma distância de 36,29m, até o ponto **P281**, de coordenadas N **9.718.832,15m** e E **575.982,52m** ; deste segue com azimute de 58°00'44,14" por uma distância de 37,90m, até o ponto **P282**, de coordenadas N **9.718.852,23m** e E **576.014,67m** ; deste segue com azimute de 73°55'09,85" por uma distância de 31,06m, até o ponto **P283**, de coordenadas N **9.718.860,83m** e E **576.044,52m** ; deste segue com azimute de 91°04'48,26" por uma distância de 30,43m, até o ponto **P284**, de coordenadas N **9.718.860,26m** e E **576.074,94m** ; deste segue com azimute de 118°54'36,63" por uma distância de 24,92m, até o ponto **P285**, de coordenadas N **9.718.848,21m** e E **576.096,75m** ; deste segue com azimute de 145°17'12,58" por uma distância de 18,14m, até o ponto **P286**, de coordenadas N **9.718.833,30m** e E **576.107,08m** ; deste segue com azimute de 187°58'30,52" por uma distância de 28,96m, até o ponto **P287**, de coordenadas N **9.718.804,62m** e E **576.103,06m** ; deste segue com azimute de 238°10'29,83" por uma distância de 64,18m, até o ponto **P288**, de coordenadas N **9.718.770,78m** e E **576.048,53m** ; deste segue com azimute de 214°44'50,02" por uma distância de 61,43m, até o ponto **P289**, de coordenadas N **9.718.720,30m** e E **576.013,52m** ; deste segue com azimute de 255°28'30,61" por uma distância de 48,03m, até o ponto **P290**, de coordenadas N **9.718.708,25m** e E **575.967,03m** ; deste segue com azimute de 235°51'29,90" por uma distância de 19,42m, até o ponto **P291**, de coordenadas N **9.718.697,35m** e E **575.950,95m** ; deste segue com azimute de 201°10'27,80" por uma distância de 19,07m, até o ponto **P292**, de coordenadas N **9.718.679,57m** e E **575.944,07m** ; deste segue com azimute de 210°35'46,78" por uma distância de



PREFEITURA DE SÃO LUÍS

SECRETARIA MUNICIPAL DE GOVERNO

MINUTA DE ANTEPROJETO DE LEI Nº _____ DE _____ DE 2019

73,30m, até o ponto **P293**, de coordenadas **N 9.718.616,48m** e **E 575.906,76m** ; deste segue com azimute de $229^{\circ}11'08,67''$ por uma distância de 61,43m, até o ponto **P294**, de coordenadas **N 9.718.576,32m** e **E 575.860,26m** ; deste segue com azimute de $261^{\circ}34'47,32''$ por uma distância de 7,84m, até o ponto **P295**, de coordenadas **N 9.718.575,17m** e **E 575.852,50m** ; deste segue com azimute de $236^{\circ}07'12,27''$ por uma distância de 39,30m, até o ponto **P296**, de coordenadas **N 9.718.553,27m** e **E 575.819,88m** ; deste segue com azimute de $260^{\circ}32'37,97''$ por uma distância de 22,06m, até o ponto **P297**, de coordenadas **N 9.718.549,64m** e **E 575.798,12m** ; deste segue com azimute de $134^{\circ}58'50,56''$ por uma distância de 11,49m, até o ponto **P298**, de coordenadas **N 9.718.541,52m** e **E 575.806,25m** ; deste segue com azimute de $91^{\circ}26'14,72''$ por uma distância de 10,95m, até o ponto **P299**, de coordenadas **N 9.718.541,24m** e **E 575.817,20m** ; deste segue com azimute de $147^{\circ}58'37,16''$ por uma distância de 54,50m, até o ponto **P300**, de coordenadas **N 9.718.495,04m** e **E 575.846,10m** ; deste segue com azimute de $171^{\circ}51'51,78''$ por uma distância de 38,45m, até o ponto **P301**, de coordenadas **N 9.718.456,98m** e **E 575.851,54m** ; deste segue com azimute de $160^{\circ}41'51,92''$ por uma distância de 38,41m, até o ponto **P302**, de coordenadas **N 9.718.420,73m** e **E 575.864,23m** ; deste segue com azimute de $103^{\circ}13'54,81''$ por uma distância de 27,65m, até o ponto **P303**, de coordenadas **N 9.718.414,40m** e **E 575.891,15m** ; deste segue com azimute de $37^{\circ}53'39,06''$ por uma distância de 19,80m, até o ponto **P304**, de coordenadas **N 9.718.430,02m** e **E 575.903,31m** ; deste segue com azimute de $32^{\circ}17'35,41''$ por uma distância de 40,74m, até o ponto **P305**, de coordenadas **N 9.718.464,46m** e **E 575.925,07m** ; deste segue com azimute de $52^{\circ}36'48,19''$ por uma distância de 38,80m, até o ponto **P306**, de coordenadas **N 9.718.488,02m** e **E 575.955,91m** ; deste segue com azimute de $55^{\circ}23'44,50''$ por uma distância de 45,61m, até o ponto **P307**, de coordenadas **N 9.718.513,92m** e **E 575.993,45m** ; deste segue com azimute de $59^{\circ}41'24,35''$ por uma distância de 34,37m, até o ponto **P308**, de coordenadas **N 9.718.531,27m** e **E 576.023,13m** ; deste segue com azimute de $73^{\circ}56'59,45''$ por uma distância de 24,29m, até o ponto **P309**, de coordenadas **N 9.718.537,99m** e **E 576.046,47m** ; deste segue com azimute de $81^{\circ}08'52,19''$ por uma distância de 41,80m, até o ponto **P310**, de coordenadas **N 9.718.544,42m** e **E 576.087,77m** ; deste segue com azimute de $59^{\circ}03'13,99''$ por uma distância de 18,76m, até o ponto **P311**, de coordenadas **N 9.718.554,07m** e **E 576.103,87m** ; deste segue com azimute de $32^{\circ}55'22,73''$ por uma distância de 21,71m, até o ponto **P312**, de coordenadas **N 9.718.572,30m** e **E 576.115,67m** ; deste segue com azimute de $66^{\circ}03'07,55''$ por uma distância de 31,70m, até o ponto **P313**, de coordenadas **N 9.718.585,16m** e **E 576.144,63m** ; deste segue com azimute de $95^{\circ}35'43,85''$ por uma distância de 4,10m, até o ponto **P314**, de coordenadas **N 9.718.584,76m** e **E 576.148,71m** ; deste segue com azimute de $66^{\circ}03'07,32''$ por uma distância de 0,41m, até o ponto **P315**, de coordenadas **N 9.718.584,93m** e **E 576.149,09m** ; deste segue com azimute de $95^{\circ}35'43,91''$ por uma distância de 53,55m, até o ponto **P316**, de coordenadas **N 9.718.579,71m** e **E 576.202,38m** ; deste segue com azimute de $91^{\circ}47'18,70''$ por uma distância de 31,32m, até o ponto **P317**, de coordenadas **N 9.718.578,73m** e **E 576.233,68m** ; deste segue com azimute de $57^{\circ}06'44,79''$ por uma distância de 10,86m, até o ponto **P318**, de coordenadas **N 9.718.584,62m** e **E 576.242,80m** ; deste segue com azimute de $21^{\circ}08'17,30''$ por uma distância de 25,29m, até o ponto **P319**, de coordenadas **N 9.718.608,21m** e **E 576.251,92m** ; deste segue com azimute de $9^{\circ}28'07,26''$ por uma distância de 42,39m, até o ponto **P320**, de coordenadas **N 9.718.650,02m** e **E 576.258,89m** ; deste segue com azimute de $35^{\circ}51'22,57''$ por uma distância de 59,53m, até o ponto **P321**, de coordenadas **N 9.718.698,27m** e **E 576.293,76m** ; deste segue com azimute de $49^{\circ}17'13,46''$ por uma distância de 24,67m, até o ponto **P322**, de coordenadas **N 9.718.714,36m** e **E 576.312,46m** ; deste segue com azimute de $10^{\circ}23'57,84''$ por uma distância de 283,42m, até o ponto **P323**, de coordenadas **N 9.718.993,12m** e **E 576.363,62m** ; deste segue com azimute de $274^{\circ}06'55,81''$ por uma distância de 546,35m, até o ponto **P324**, de coordenadas **N 9.719.032,33m** e **E 575.818,68m** ; deste segue com azimute de $73^{\circ}47'14,22''$ por uma distância de 457,51m, até o ponto **P325**, de coordenadas **N 9.719.160,07m** e **E 576.258,00m** ; deste segue com azimute de $99^{\circ}25'34,65''$ por uma distância de 240,51m, até o ponto **P326**, de coordenadas **N 9.719.120,68m** e **E 576.495,26m** ; deste segue com azimute de $137^{\circ}45'18,78''$ por uma distância de 527,50m, até o ponto **P327**, de coordenadas **N 9.718.730,19m** e **E 576.849,89m** ; deste segue com azimute de $120^{\circ}06'13,81''$ por uma distância de 31,85m, até o ponto **P328**, de coordenadas **N 9.718.714,21m** e **E 576.877,44m** ; deste segue com azimute de $123^{\circ}54'41,97''$ por uma distância de 35,55m, até o ponto **P329**, de coordenadas **N 9.718.694,38m** e **E 576.906,95m** ; deste segue com azimute de $138^{\circ}16'55,47''$ por uma distância de 39,50m, até o ponto **P330**, de coordenadas **N 9.718.664,90m** e **E 576.933,23m** ; deste segue com azimute de $146^{\circ}32'32,63''$ por uma distância de 34,05m, até o ponto **P331**, de coordenadas **N 9.718.636,48m** e **E 576.952,01m** ; deste segue com azimute de $165^{\circ}00'31,63''$ por uma distância de 27,51m, até o ponto **P332**, de coordenadas **N 9.718.609,91m** e **E 576.959,12m** ; deste segue com azimute de $137^{\circ}45'18,78''$ por uma distância de 16,71m, até o ponto **P333**, de coordenadas **N 9.718.597,54m** e **E 576.970,36m** ; deste segue com azimute de $149^{\circ}05'59,01''$ por uma distância de 81,96m, até o ponto **P334**, de coordenadas **N 9.718.527,22m** e **E 577.012,44m** ; deste segue com azimute de $190^{\circ}18'17,45''$ por uma distância de 67,69m, até o ponto **P335**, de coordenadas **N 9.718.460,62m** e **E 577.000,34m** ; deste segue com azimute de



PREFEITURA DE SÃO LUÍS

SECRETARIA MUNICIPAL DE GOVERNO

MINUTA DE ANTEPROJETO DE LEI Nº _____ DE _____ DE 2019

257°00'19,38" por uma distância de 80,77m, até o ponto **P336**, de coordenadas **N 9.718.442,46m** e **E 576.921,63m** ; deste segue com azimute de 271°06'01,31" por uma distância de 100,17m, até o ponto **P337**, de coordenadas **N 9.718.444,38m** e **E 576.821,48m** ; deste segue com azimute de 277°07'30,06" por uma distância de 20,44m, até o ponto **P338**, de coordenadas **N 9.718.446,92m** e **E 576.801,20m** ; deste segue com azimute de 248°28'19,99" por uma distância de 17,11m, até o ponto **P339**, de coordenadas **N 9.718.440,64m** e **E 576.785,29m** ; deste segue com azimute de 201°48'05,07" por uma distância de 89,33m, até o ponto **P340**, de coordenadas **N 9.718.357,70m** e **E 576.752,11m** ; deste segue com azimute de 293°11'54,93" por uma distância de 46,11m, até o ponto **P341**, de coordenadas **N 9.718.375,86m** e **E 576.709,73m** ; deste segue com azimute de 315°00'00,00" por uma distância de 36,31m, até o ponto **P342**, de coordenadas **N 9.718.401,54m** e **E 576.684,05m** ; deste segue com azimute de 259°45'45,26" por uma distância de 13,15m, até o ponto **P343**, de coordenadas **N 9.718.399,20m** e **E 576.671,11m** ; deste segue com azimute de 283°23'02,25" por uma distância de 34,74m, até o ponto **P344**, de coordenadas **N 9.718.407,24m** e **E 576.637,31m** ; deste segue com azimute de 304°58'24,79" por uma distância de 32,73m, até o ponto **P345**, de coordenadas **N 9.718.426,00m** e **E 576.610,49m** ; deste segue com azimute de 331°45'58,62" por uma distância de 24,95m, até o ponto **P346**, de coordenadas **N 9.718.447,98m** e **E 576.598,69m** ; deste segue com azimute de 293°03'23,33" por uma distância de 31,48m, até o ponto **P347**, de coordenadas **N 9.718.460,31m** e **E 576.569,73m** ; deste segue com azimute de 278°23'14,60" por uma distância de 33,08m, até o ponto **P348**, de coordenadas **N 9.718.465,13m** e **E 576.537,00m** ; deste segue com azimute de 284°59'06,89" por uma distância de 31,10m, até o ponto **P349**, de coordenadas **N 9.718.473,17m** e **E 576.506,96m** ; deste segue com azimute de 310°26'34,00" por uma distância de 23,96m, até o ponto **P350**, de coordenadas **N 9.718.488,72m** e **E 576.488,73m** ; deste segue com azimute de 286°58'48,24" por uma distância de 20,19m, até o ponto **P351**, de coordenadas **N 9.718.494,62m** e **E 576.469,41m** ; deste segue com azimute de 254°18'07,48" por uma distância de 4,08m, até o ponto **P352**, de coordenadas **N 9.718.493,51m** e **E 576.465,48m** ; deste segue com azimute de 187°35'40,72" por uma distância de 75,84m, até o ponto **P353**, de coordenadas **N 9.718.418,34m** e **E 576.455,46m** ; deste segue com azimute de 163°17'23,56" por uma distância de 14,95m, até o ponto **P354**, de coordenadas **N 9.718.404,02m** e **E 576.459,76m** ; deste segue com azimute de 166°11'29,62" por uma distância de 31,46m, até o ponto **P355**, de coordenadas **N 9.718.373,47m** e **E 576.467,27m** ; deste segue com azimute de 201°37'41,51" por uma distância de 30,56m, até o ponto **P356**, de coordenadas **N 9.718.345,06m** e **E 576.456,00m** ; deste segue com azimute de 232°08'38,14" por uma distância de 14,57m, até o ponto **P357**, de coordenadas **N 9.718.336,11m** e **E 576.444,50m** ; deste segue com azimute de 187°35'40,72" por uma distância de 8,76m, até o ponto **P358**, de coordenadas **N 9.718.327,43m** e **E 576.443,34m** ; deste segue com azimute de 219°20'07,07" por uma distância de 48,84m, até o ponto **P359**, de coordenadas **N 9.718.289,65m** e **E 576.412,38m** ; deste segue com azimute de 238°31'29,14" por uma distância de 95,12m, até o ponto **P360**, de coordenadas **N 9.718.239,98m** e **E 576.331,25m** ; deste segue com azimute de 222°58'26,52" por uma distância de 21,25m, até o ponto **P361**, de coordenadas **N 9.718.224,44m** e **E 576.316,77m** ; deste segue com azimute de 250°18'15,94" por uma distância de 38,17m, até o ponto **P362**, de coordenadas **N 9.718.211,57m** e **E 576.280,83m** ; deste segue com azimute de 273°24'51,31" por uma distância de 4,38m, até o ponto **P363**, de coordenadas **N 9.718.211,83m** e **E 576.276,45m** ; deste segue com azimute de 250°18'15,64" por uma distância de 0,08m, até o ponto **P364**, de coordenadas **N 9.718.211,81m** e **E 576.276,38m** ; deste segue com azimute de 273°24'50,91" por uma distância de 32,07m, até o ponto **P365**, de coordenadas **N 9.718.213,72m** e **E 576.244,36m** ; deste segue com azimute de 270°00'00,00" por uma distância de 16,10m, até o ponto **P366**, de coordenadas **N 9.718.213,72m** e **E 576.228,26m** ; deste segue com azimute de 268°12'40,52" por uma distância de 17,17m, até o ponto **P367**, de coordenadas **N 9.718.213,18m** e **E 576.211,09m** ; deste segue com azimute de 229°25'04,43" por uma distância de 9,89m, até o ponto **P368**, de coordenadas **N 9.718.206,75m** e **E 576.203,58m** ; deste segue com azimute de 234°28'50,61" por uma distância de 11,68m, até o ponto **P369**, de coordenadas **N 9.718.199,96m** e **E 576.194,07m** ; deste segue com azimute de 233°41'28,00" por uma distância de 107,72m, até o ponto **P370**, de coordenadas **N 9.718.136,17m** e **E 576.107,27m** ; deste segue com azimute de 138°20'48,69" por uma distância de 21,83m, até o ponto **P371**, de coordenadas **N 9.718.119,86m** e **E 576.121,78m** ; deste segue com azimute de 163°35'59,87" por uma distância de 32,12m, até o ponto **P372**, de coordenadas **N 9.718.089,05m** e **E 576.130,85m** ; deste segue com azimute de 180°00'00,00" por uma distância de 48,94m, até o ponto **P373**, de coordenadas **N 9.718.040,11m** e **E 576.130,85m** ; deste segue com azimute de 232°59'29,00" por uma distância de 61,14m, até o ponto **P374**, de coordenadas **N 9.718.003,31m** e **E 576.082,03m** ; deste segue com azimute de 273°27'57,11" por uma distância de 35,47m, até o ponto **P375**, de coordenadas **N 9.718.005,46m** e **E 576.046,62m** ; deste segue com azimute de 279°14'23,73" por uma distância de 46,74m, até o ponto **P376**, de coordenadas **N 9.718.012,96m** e **E 576.000,49m** ; deste segue com azimute de 275°07'29,01" por uma distância de 42,01m, até o ponto **P377**, de coordenadas **N 9.718.016,71m** e **E 575.958,65m** ; deste segue com azimute de 278°33'48,19" por uma distância de 39,60m, até o ponto **P378**, de coordenadas **N 9.718.022,61m** e **E 575.919,49m**



PREFEITURA DE SÃO LUÍS

SECRETARIA MUNICIPAL DE GOVERNO

MINUTA DE ANTEPROJETO DE LEI Nº _____ DE _____ DE 2019

; deste segue com azimute de 268°49'53,98" por uma distância de 52,58m, até o ponto **P379**, de coordenadas N **9.718.021,54m** e E **575.866,92m** ; deste segue com azimute de 295°53'27,87" por uma distância de 20,87m, até o ponto **P380**, de coordenadas N **9.718.030,65m** e E **575.848,14m** ; deste segue com azimute de 345°14'49,09" por uma distância de 21,06m, até o ponto **P381**, de coordenadas N **9.718.051,02m** e E **575.842,78m** ; deste segue com azimute de 321°19'16,12" por uma distância de 9,70m, até o ponto **P382**, de coordenadas N **9.718.058,60m** e E **575.836,72m** ; deste segue com azimute de 278°15'00,64" por uma distância de 4,87m, até o ponto **P383**, de coordenadas N **9.718.059,30m** e E **575.831,89m** ; deste segue com azimute de 321°19'13,11" por uma distância de 10,30m, até o ponto **P384**, de coordenadas N **9.718.067,34m** e E **575.825,45m** ; deste segue com azimute de 338°32'10,42" por uma distância de 29,57m, até o ponto **P385**, de coordenadas N **9.718.094,86m** e E **575.814,63m** ; deste segue com azimute de 353°17'06,15" por uma distância de 18,35m, até o ponto **P386**, de coordenadas N **9.718.113,08m** e E **575.812,49m** ; deste segue com azimute de 6°20'40,94" por uma distância de 38,83m, até o ponto **P387**, de coordenadas N **9.718.151,68m** e E **575.816,78m** ; deste segue com azimute de 3°49'00,40" por uma distância de 24,18m, até o ponto **P388**, de coordenadas N **9.718.175,80m** e E **575.818,39m** ; deste segue com azimute de 351°01'16,07" por uma distância de 10,31m, até o ponto **P389**, de coordenadas N **9.718.185,99m** e E **575.816,78m** ; deste segue com azimute de 312°35'40,13" por uma distância de 18,22m, até o ponto **P390**, de coordenadas N **9.718.198,32m** e E **575.803,37m** ; deste segue com azimute de 342°53'10,57" por uma distância de 36,46m, até o ponto **P391**, de coordenadas N **9.718.233,16m** e E **575.792,64m** ; deste segue com azimute de 5°51'35,61" por uma distância de 42,03m, até o ponto **P392**, de coordenadas N **9.718.274,97m** e E **575.796,93m** ; deste segue com azimute de 23°58'36,47" por uma distância de 20,25m, até o ponto **P393**, de coordenadas N **9.718.293,47m** e E **575.805,16m** ; deste segue com azimute de 270°54'52,30" por uma distância de 66,39m, até o ponto **P394**, de coordenadas N **9.718.294,53m** e E **575.738,78m** ; deste segue com azimute de 234°53'03,05" por uma distância de 44,68m, até o ponto **P395**, de coordenadas N **9.718.268,83m** e E **575.702,23m** ; deste segue com azimute de 259°30'55,75" por uma distância de 37,17m, até o ponto **P396**, de coordenadas N **9.718.262,07m** e E **575.665,69m** ; deste segue com azimute de 273°21'50,98" por uma distância de 4,35m, até o ponto **P397**, de coordenadas N **9.718.262,32m** e E **575.661,35m** ; deste segue com azimute de 259°30'55,09" por uma distância de 0,11m, até o ponto **P398**, de coordenadas N **9.718.262,30m** e E **575.661,24m** ; deste segue com azimute de 273°21'51,30" por uma distância de 18,70m, até o ponto **P399**, de coordenadas N **9.718.263,40m** e E **575.642,57m** ; deste segue com azimute de 258°41'51,64" por uma distância de 34,40m, até o ponto **P400**, de coordenadas N **9.718.256,66m** e E **575.608,84m** ; deste segue com azimute de 222°18'02,93" por uma distância de 46,97m, até o ponto **P401**, de coordenadas N **9.718.221,92m** e E **575.577,23m** ; deste segue com azimute de 105°40'00,95" por uma distância de 30,66m, até o ponto **P402**, de coordenadas N **9.718.213,64m** e E **575.606,75m** ; deste segue com azimute de 97°25'35,04" por uma distância de 27,06m, até o ponto **P403**, de coordenadas N **9.718.210,14m** e E **575.633,58m** ; deste segue com azimute de 110°18'38,00" por uma distância de 16,79m, até o ponto **P404**, de coordenadas N **9.718.204,31m** e E **575.649,33m** ; deste segue com azimute de 111°33'28,54" por uma distância de 26,97m, até o ponto **P405**, de coordenadas N **9.718.194,40m** e E **575.674,41m** ; deste segue com azimute de 112°14'07,10" por uma distância de 13,86m, até o ponto **P406**, de coordenadas N **9.718.189,16m** e E **575.687,25m** ; deste segue com azimute de 131°28'37,78" por uma distância de 20,24m, até o ponto **P407**, de coordenadas N **9.718.175,75m** e E **575.702,41m** ; deste segue com azimute de 128°53'59,51" por uma distância de 23,10m, até o ponto **P408**, de coordenadas N **9.718.161,25m** e E **575.720,39m** ; deste segue com azimute de 136°08'58,52" por uma distância de 20,21m, até o ponto **P409**, de coordenadas N **9.718.146,67m** e E **575.734,39m** ; deste segue com azimute de 147°09'13,11" por uma distância de 21,51m, até o ponto **P410**, de coordenadas N **9.718.128,60m** e E **575.746,05m** ; deste segue com azimute de 164°23'49,61" por uma distância de 26,03m, até o ponto **P411**, de coordenadas N **9.718.103,53m** e E **575.753,05m** ; deste segue com azimute de 175°25'22,46" por uma distância de 29,24m, até o ponto **P412**, de coordenadas N **9.718.074,39m** e E **575.755,39m** ; deste segue com azimute de 215°09'09,36" por uma distância de 19,25m, até o ponto **P413**, de coordenadas N **9.718.058,65m** e E **575.744,30m** ; deste segue com azimute de 244°24'46,91" por uma distância de 31,04m, até o ponto **P414**, de coordenadas N **9.718.045,24m** e E **575.716,30m** ; deste segue com azimute de 267°47'55,97" por uma distância de 15,18m, até o ponto **P415**, de coordenadas N **9.718.044,66m** e E **575.701,14m** ; deste segue com azimute de 289°07'17,58" por uma distância de 1,11m, até o ponto **P416**, de coordenadas N **9.718.045,02m** e E **575.700,09m** ; deste segue com azimute de 267°47'58,33" por uma distância de 3,40m, até o ponto **P417**, de coordenadas N **9.718.044,89m** e E **575.696,69m** ; deste segue com azimute de 289°07'17,79" por uma distância de 30,25m, até o ponto **P418**, de coordenadas N **9.718.054,80m** e E **575.668,10m** ; deste segue com azimute de 295°32'40,07" por uma distância de 29,74m, até o ponto **P419**, de coordenadas N **9.718.067,63m** e E **575.641,27m** ; deste segue com azimute de 291°47'17,52" por uma distância de 31,41m, até o ponto **P420**, de coordenadas N **9.718.079,29m** e E **575.612,10m** ; deste segue com azimute de 281°31'37,04" por uma distância de 27,08m, até o ponto **P421**, de coordenadas N



PREFEITURA DE SÃO LUÍS

SECRETARIA MUNICIPAL DE GOVERNO

MINUTA DE ANTEPROJETO DE LEI Nº _____ DE _____ DE 2019

9.718.084,70m e E 575.585,57m ; deste segue com azimute de $265^{\circ}36'15,24''$ por uma distância de 20,41m, até o ponto **P422**, de coordenadas **N 9.718.083,13m e E 575.565,22m** ; deste segue com azimute de $249^{\circ}20'18,68''$ por uma distância de 33,04m, até o ponto **P423**, de coordenadas **N 9.718.071,47m e E 575.534,30m** ; deste segue com azimute de $263^{\circ}56'59,58''$ por uma distância de 38,72m, até o ponto **P424**, de coordenadas **N 9.718.067,39m e E 575.495,80m** ; deste segue com azimute de $288^{\circ}54'45,55''$ por uma distância de 1,66m, até o ponto **P425**, de coordenadas **N 9.718.067,93m e E 575.494,23m** ; deste segue com azimute de $263^{\circ}56'59,57''$ por uma distância de 2,89m, até o ponto **P426**, de coordenadas **N 9.718.067,63m e E 575.491,35m** ; deste segue com azimute de $288^{\circ}54'46,91''$ por uma distância de 21,58m, até o ponto **P427**, de coordenadas **N 9.718.074,62m e E 575.470,94m** ; deste segue com azimute de $297^{\circ}39'52,70''$ por uma distância de 40,18m, até o ponto **P428**, de coordenadas **N 9.718.093,28m e E 575.435,35m** ; deste segue com azimute de $303^{\circ}09'38,91''$ por uma distância de 18,12m, até o ponto **P429**, de coordenadas **N 9.718.103,19m e E 575.420,19m** ; deste segue com azimute de $278^{\circ}23'14,44''$ por uma distância de 71,94m, até o ponto **P430**, de coordenadas **N 9.718.113,68m e E 575.349,02m** ; deste segue com azimute de $301^{\circ}48'36,37''$ por uma distância de 19,91m, até o ponto **P431**, de coordenadas **N 9.718.124,17m e E 575.332,10m** ; deste segue com azimute de $284^{\circ}28'48,65''$ por uma distância de 50,37m, até o ponto **P432**, de coordenadas **N 9.718.136,77m e E 575.283,33m** ; deste segue com azimute de $246^{\circ}09'35,61''$ por uma distância de 86,67m, até o ponto **P433**, de coordenadas **N 9.718.101,74m e E 575.204,05m** ; deste segue com azimute de $159^{\circ}25'51,62''$ por uma distância de 30,97m, até o ponto **P434**, de coordenadas **N 9.718.072,74m e E 575.214,94m** ; deste segue com azimute de $199^{\circ}18'08,08''$ por uma distância de 12,28m, até o ponto **P435**, de coordenadas **N 9.718.061,15m e E 575.210,88m** ; deste segue com azimute de $197^{\circ}28'42,13''$ por uma distância de 86,65m, até o ponto **P436**, de coordenadas **N 9.717.978,50m e E 575.184,85m** ; deste segue com azimute de $192^{\circ}06'10,22''$ por uma distância de 16,69m, até o ponto **P437**, de coordenadas **N 9.717.962,18m e E 575.181,35m** ; deste segue com azimute de $203^{\circ}38'37,31''$ por uma distância de 30,54m, até o ponto **P438**, de coordenadas **N 9.717.934,20m e E 575.169,10m** ; deste segue com azimute de $238^{\circ}09'05,31''$ por uma distância de 25,41m, até o ponto **P439**, de coordenadas **N 9.717.920,79m e E 575.147,52m** ; deste segue com azimute de $267^{\circ}52'49,18''$ por uma distância de 15,76m, até o ponto **P440**, de coordenadas **N 9.717.920,21m e E 575.131,77m** ; deste segue com azimute de $284^{\circ}01'37,43''$ por uma distância de 1,43m, até o ponto **P441**, de coordenadas **N 9.717.920,55m e E 575.130,38m** ; deste segue com azimute de $267^{\circ}52'48,31''$ por uma distância de 3,06m, até o ponto **P442**, de coordenadas **N 9.717.920,44m e E 575.127,32m** ; deste segue com azimute de $284^{\circ}01'37,96''$ por uma distância de 55,32m, até o ponto **P443**, de coordenadas **N 9.717.933,85m e E 575.073,65m** ; deste segue com azimute de $345^{\circ}36'33,45''$ por uma distância de 23,47m, até o ponto **P444**, de coordenadas **N 9.717.956,58m e E 575.067,82m** ; deste segue com azimute de $0^{\circ}25'51,51''$ por uma distância de 77,53m, até o ponto **P445**, de coordenadas **N 9.718.034,11m e E 575.068,40m** ; deste segue com azimute de $309^{\circ}04'29,32''$ por uma distância de 21,98m, até o ponto **P446**, de coordenadas **N 9.718.047,97m e E 575.051,34m** ; deste segue com azimute de $249^{\circ}27'24,27''$ por uma distância de 21,88m, até o ponto **P447**, de coordenadas **N 9.718.040,29m e E 575.030,85m** ; deste segue com azimute de $232^{\circ}27'00,91''$ por uma distância de 9,56m, até o ponto **P448**, de coordenadas **N 9.718.034,46m e E 575.023,27m** ; deste segue com azimute de $216^{\circ}10'36,58''$ por uma distância de 18,78m, até o ponto **P449**, de coordenadas **N 9.718.019,30m e E 575.012,18m** ; deste segue com azimute de $221^{\circ}30'56,78''$ por uma distância de 20,24m, até o ponto **P450**, de coordenadas **N 9.718.004,15m e E 574.998,77m** ; deste segue com azimute de $239^{\circ}03'12,43''$ por uma distância de 13,60m, até o ponto **P451**, de coordenadas **N 9.717.997,15m e E 574.987,10m** ; deste segue com azimute de $248^{\circ}58'31,99''$ por uma distância de 8,12m, até o ponto **P452**, de coordenadas **N 9.717.994,24m e E 574.979,52m** ; deste segue com azimute de $283^{\circ}37'05,05''$ por uma distância de 3,43m, até o ponto **P453**, de coordenadas **N 9.717.995,05m e E 574.976,18m** ; deste segue com azimute de $242^{\circ}45'37,47''$ por uma distância de 1,25m, até o ponto **P454**, de coordenadas **N 9.717.994,47m e E 574.975,07m** ; deste segue com azimute de $284^{\circ}49'00,28''$ por uma distância de 41,03m, até o ponto **P455**, de coordenadas **N 9.718.004,97m e E 574.935,40m** ; deste segue com azimute de $278^{\circ}57'59,17''$ por uma distância de 19,21m, até o ponto **P456**, de coordenadas **N 9.718.007,96m e E 574.916,43m** ; deste segue com azimute de $257^{\circ}54'47,48''$ por uma distância de 23,77m, até o ponto **P457**, de coordenadas **N 9.718.002,98m e E 574.893,18m** ; deste segue com azimute de $260^{\circ}07'01,81''$ por uma distância de 11,55m, até o ponto **P458**, de coordenadas **N 9.718.001,00m e E 574.881,80m** ; deste segue com azimute de $270^{\circ}00'00,00''$ por uma distância de 11,67m, até o ponto **P459**, de coordenadas **N 9.718.001,00m e E 574.870,14m** ; deste segue com azimute de $259^{\circ}23'14,16''$ por uma distância de 9,50m, até o ponto **P460**, de coordenadas **N 9.717.999,25m e E 574.860,80m** ; deste segue com azimute de $161^{\circ}33'12,34''$ por uma distância de 7,37m, até o ponto **P461**, de coordenadas **N 9.717.992,26m e E 574.863,14m** ; deste segue com azimute de $117^{\circ}32'12,64''$ por uma distância de 15,13m, até o ponto **P462**, de coordenadas **N 9.717.985,26m e E 574.876,55m** ; deste segue com azimute de $124^{\circ}51'25,06''$ por uma distância de 23,46m, até o ponto **P463**, de coordenadas **N 9.717.971,85m e E 574.895,80m** ; deste segue com azimute de $115^{\circ}57'32,55''$ por uma distância de 25,30m, até o



PREFEITURA DE SÃO LUÍS

SECRETARIA MUNICIPAL DE GOVERNO

MINUTA DE ANTEPROJETO DE LEI Nº _____ DE _____ DE 2019

ponto **P464**, de coordenadas **N 9.717.960,78m** e **E 574.918,56m** ; deste segue com azimute de **111°29'17,40"** por uma distância de **20,69m**, até o ponto **P465**, de coordenadas **N 9.717.953,20m** e **E 574.937,81m** ; deste segue com azimute de **117°14'22,04"** por uma distância de **21,65m**, até o ponto **P466**, de coordenadas **N 9.717.943,29m** e **E 574.957,06m** ; deste segue com azimute de **128°51'55,31"** por uma distância de **23,22m**, até o ponto **P467**, de coordenadas **N 9.717.928,72m** e **E 574.975,14m** ; deste segue com azimute de **161°33'12,58"** por uma distância de **16,59m**, até o ponto **P468**, de coordenadas **N 9.717.912,98m** e **E 574.980,39m** ; deste segue com azimute de **174°48'07,10"** por uma distância de **25,76m**, até o ponto **P469**, de coordenadas **N 9.717.887,33m** e **E 574.982,72m** ; deste segue com azimute de **207°18'55,89"** por uma distância de **20,34m**, até o ponto **P470**, de coordenadas **N 9.717.869,26m** e **E 574.973,39m** ; deste segue com azimute de **233°53'57,43"** por uma distância de **26,71m**, até o ponto **P471**, de coordenadas **N 9.717.853,52m** e **E 574.951,80m** ; deste segue com azimute de **249°03'26,00"** por uma distância de **29,36m**, até o ponto **P472**, de coordenadas **N 9.717.843,02m** e **E 574.924,39m** ; deste segue com azimute de **248°26'31,46"** por uma distância de **26,97m**, até o ponto **P473**, de coordenadas **N 9.717.833,11m** e **E 574.899,30m** ; deste segue com azimute de **212°55'22,91"** por uma distância de **23,61m**, até o ponto **P474**, de coordenadas **N 9.717.813,29m** e **E 574.886,47m** ; deste segue com azimute de **189°05'46,98"** por uma distância de **29,52m**, até o ponto **P475**, de coordenadas **N 9.717.784,15m** e **E 574.881,80m** ; deste segue com azimute de **221°04'26,80"** por uma distância de **23,97m**, até o ponto **P476**, de coordenadas **N 9.717.766,08m** e **E 574.866,05m** ; deste segue com azimute de **243°27'01,98"** por uma distância de **10,43m**, até o ponto **P477**, de coordenadas **N 9.717.761,41m** e **E 574.856,72m** ; deste segue com azimute de **225°01'10,90"** por uma distância de **4,95m**, até o ponto **P478**, de coordenadas **N 9.717.757,91m** e **E 574.853,22m** ; deste segue com azimute de **206°34'49,98"** por uma distância de **2,61m**, até o ponto **P479**, de coordenadas **N 9.717.755,58m** e **E 574.852,05m** ; deste segue com azimute de **189°28'06,81"** por uma distância de **3,55m**, até o ponto **P480**, de coordenadas **N 9.717.752,09m** e **E 574.851,47m** ; deste segue com azimute de **159°25'52,89"** por uma distância de **4,98m**, até o ponto **P481**, de coordenadas **N 9.717.747,42m** e **E 574.853,22m** ; deste segue com azimute de **113°56'52,38"** por uma distância de **3,40m**, até o ponto **P482**, de coordenadas **N 9.717.746,04m** e **E 574.856,32m** ; deste segue com azimute de **72°39'24,61"** por uma distância de **7,36m**, até o ponto **P483**, de coordenadas **N 9.717.748,24m** e **E 574.863,35m** ; deste segue com azimute de **81°38'21,65"** por uma distância de **20,05m**, até o ponto **P484**, de coordenadas **N 9.717.751,15m** e **E 574.883,19m** ; deste segue com azimute de **67°01'32,37"** por uma distância de **20,91m**, até o ponto **P485**, de coordenadas **N 9.717.759,32m** e **E 574.902,44m** ; deste segue com azimute de **77°22'30,11"** por uma distância de **34,67m**, até o ponto **P486**, de coordenadas **N 9.717.766,89m** e **E 574.936,27m** ; deste segue com azimute de **106°22'44,40"** por uma distância de **2,61m**, até o ponto **P487**, de coordenadas **N 9.717.766,16m** e **E 574.938,77m** ; deste segue com azimute de **75°32'20,93"** por uma distância de **2,01m**, até o ponto **P488**, de coordenadas **N 9.717.766,66m** e **E 574.940,72m** ; deste segue com azimute de **106°22'44,62"** por uma distância de **20,67m**, até o ponto **P489**, de coordenadas **N 9.717.760,83m** e **E 574.960,56m** ; deste segue com azimute de **114°05'15,62"** por uma distância de **23,71m**, até o ponto **P490**, de coordenadas **N 9.717.751,15m** e **E 574.982,20m** ; deste segue com azimute de **90°00'00,00"** por uma distância de **24,66m**, até o ponto **P491**, de coordenadas **N 9.717.751,15m** e **E 575.006,85m** ; deste segue com azimute de **86°11'18,40"** por uma distância de **35,08m**, até o ponto **P492**, de coordenadas **N 9.717.753,49m** e **E 575.041,85m** ; deste segue com azimute de **94°18'47,49"** por uma distância de **3,75m**, até o ponto **P493**, de coordenadas **N 9.717.753,20m** e **E 575.045,59m** ; deste segue com azimute de **86°11'18,51"** por uma distância de **0,72m**, até o ponto **P494**, de coordenadas **N 9.717.753,25m** e **E 575.046,31m** ; deste segue com azimute de **94°18'47,33"** por uma distância de **31,00m**, até o ponto **P495**, de coordenadas **N 9.717.750,92m** e **E 575.077,22m** ; deste segue com azimute de **115°17'10,51"** por uma distância de **35,48m**, até o ponto **P496**, de coordenadas **N 9.717.735,76m** e **E 575.109,31m** ; deste segue com azimute de **138°19'18,59"** por uma distância de **14,59m**, até o ponto **P497**, de coordenadas **N 9.717.724,87m** e **E 575.119,01m** ; deste segue com azimute de **145°28'23,89"** por uma distância de **22,64m**, até o ponto **P498**, de coordenadas **N 9.717.706,21m** e **E 575.131,84m** ; deste segue com azimute de **184°54'08,52"** por uma distância de **20,48m**, até o ponto **P499**, de coordenadas **N 9.717.685,81m** e **E 575.130,09m** ; deste segue com azimute de **185°26'39,25"** por uma distância de **12,30m**, até o ponto **P500**, de coordenadas **N 9.717.673,57m** e **E 575.128,92m** ; deste segue com azimute de **152°20'15,95"** por uma distância de **13,82m**, até o ponto **P501**, de coordenadas **N 9.717.661,33m** e **E 575.135,34m** ; deste segue com azimute de **134°58'50,09"** por uma distância de **10,72m**, até o ponto **P502**, de coordenadas **N 9.717.653,75m** e **E 575.142,92m** ; deste segue com azimute de **149°31'02,60"** por uma distância de **11,50m**, até o ponto **P503**, de coordenadas **N 9.717.643,84m** e **E 575.148,76m** ; deste segue com azimute de **175°35'54,08"** por uma distância de **15,20m**, até o ponto **P504**, de coordenadas **N 9.717.628,68m** e **E 575.149,92m** ; deste segue com azimute de **172°13'46,84"** por uma distância de **12,94m**, até o ponto **P505**, de coordenadas **N 9.717.615,86m** e **E 575.151,67m** ; deste segue com azimute de **125°31'08,61"** por uma distância de **9,63m**, até o ponto **P506**, de coordenadas **N 9.717.610,26m** e **E 575.159,51m** ; deste segue com azimute de **90°00'00,00"** por



PREFEITURA DE SÃO LUÍS

SECRETARIA MUNICIPAL DE GOVERNO

MINUTA DE ANTEPROJETO DE LEI Nº _____ DE _____ DE 2019

uma distância de 18,04m, até o ponto **P507**, de coordenadas **N 9.717.610,26m** e **E 575.177,56m** ; deste segue com azimute de $48^{\circ}11'58,23''$ por uma distância de 14,87m, até o ponto **P508**, de coordenadas **N 9.717.620,17m** e **E 575.188,64m** ; deste segue com azimute de $12^{\circ}14'18,24''$ por uma distância de 17,89m, até o ponto **P509**, de coordenadas **N 9.717.637,65m** e **E 575.192,43m** ; deste segue com azimute de $0^{\circ}49'07,44''$ por uma distância de 20,41m, até o ponto **P510**, de coordenadas **N 9.717.658,06m** e **E 575.192,72m** ; deste segue com azimute de $13^{\circ}44'43,60''$ por uma distância de 54,01m, até o ponto **P511**, de coordenadas **N 9.717.710,53m** e **E 575.205,56m** ; deste segue com azimute de $28^{\circ}19'01,46''$ por uma distância de 17,22m, até o ponto **P512**, de coordenadas **N 9.717.725,68m** e **E 575.213,72m** ; deste segue com azimute de $50^{\circ}27'33,04''$ por uma distância de 17,40m, até o ponto **P513**, de coordenadas **N 9.717.736,76m** e **E 575.227,14m** ; deste segue com azimute de $59^{\circ}56'54,52''$ por uma distância de 25,61m, até o ponto **P514**, de coordenadas **N 9.717.749,58m** e **E 575.249,31m** ; deste segue com azimute de $78^{\circ}56'13,09''$ por uma distância de 27,34m, até o ponto **P515**, de coordenadas **N 9.717.754,83m** e **E 575.276,14m** ; deste segue com azimute de $69^{\circ}27'25,84''$ por uma distância de 24,92m, até o ponto **P516**, de coordenadas **N 9.717.763,57m** e **E 575.299,47m** ; deste segue com azimute de $84^{\circ}33'45,77''$ por uma distância de 12,31m, até o ponto **P517**, de coordenadas **N 9.717.764,74m** e **E 575.311,72m** ; deste segue com azimute de $119^{\circ}43'41,13''$ por uma distância de 1,14m, até o ponto **P518**, de coordenadas **N 9.717.764,18m** e **E 575.312,71m** ; deste segue com azimute de $84^{\circ}33'47,85''$ por uma distância de 3,48m, até o ponto **P519**, de coordenadas **N 9.717.764,51m** e **E 575.316,17m** ; deste segue com azimute de $119^{\circ}43'40,91''$ por uma distância de 18,81m, até o ponto **P520**, de coordenadas **N 9.717.755,18m** e **E 575.332,51m** ; deste segue com azimute de $136^{\circ}01'20,09''$ por uma distância de 22,68m, até o ponto **P521**, de coordenadas **N 9.717.738,86m** e **E 575.348,26m** ; deste segue com azimute de $146^{\circ}57'29,70''$ por uma distância de 27,82m, até o ponto **P522**, de coordenadas **N 9.717.715,54m** e **E 575.363,42m** ; deste segue com azimute de $133^{\circ}42'26,98''$ por uma distância de 18,56m, até o ponto **P523**, de coordenadas **N 9.717.702,71m** e **E 575.376,84m** ; deste segue com azimute de $112^{\circ}55'04,99''$ por uma distância de 16,47m, até o ponto **P524**, de coordenadas **N 9.717.696,30m** e **E 575.392,01m** ; deste segue com azimute de $105^{\circ}06'50,92''$ por uma distância de 20,17m, até o ponto **P525**, de coordenadas **N 9.717.691,04m** e **E 575.411,48m** ; deste segue com azimute de $81^{\circ}52'34,08''$ por uma distância de 14,13m, até o ponto **P526**, de coordenadas **N 9.717.693,04m** e **E 575.425,47m** ; deste segue com azimute de $11^{\circ}19'01,92''$ por uma distância de 11,89m, até o ponto **P527**, de coordenadas **N 9.717.704,70m** e **E 575.427,81m** ; deste segue com azimute de $340^{\circ}53'38,13''$ por uma distância de 16,04m, até o ponto **P528**, de coordenadas **N 9.717.719,85m** e **E 575.422,56m** ; deste segue com azimute de $344^{\circ}51'59,26''$ por uma distância de 22,34m, até o ponto **P529**, de coordenadas **N 9.717.741,42m** e **E 575.416,72m** ; deste segue com azimute de $26^{\circ}34'49,46''$ por uma distância de 13,04m, até o ponto **P530**, de coordenadas **N 9.717.753,08m** e **E 575.422,56m** ; deste segue com azimute de $58^{\circ}15'29,74''$ por uma distância de 14,40m, até o ponto **P531**, de coordenadas **N 9.717.760,66m** e **E 575.434,81m** ; deste segue com azimute de $39^{\circ}29'29,32''$ por uma distância de 12,84m, até o ponto **P532**, de coordenadas **N 9.717.770,57m** e **E 575.442,97m** ; deste segue com azimute de $51^{\circ}43'43,59''$ por uma distância de 42,35m, até o ponto **P533**, de coordenadas **N 9.717.796,80m** e **E 575.476,22m** ; deste segue com azimute de $121^{\circ}59'15,11''$ por uma distância de 3,08m, até o ponto **P534**, de coordenadas **N 9.717.795,17m** e **E 575.478,84m** ; deste segue com azimute de $52^{\circ}42'53,56''$ por uma distância de 2,31m, até o ponto **P535**, de coordenadas **N 9.717.796,57m** e **E 575.480,67m** ; deste segue com azimute de $121^{\circ}59'15,85''$ por uma distância de 5,50m, até o ponto **P536**, de coordenadas **N 9.717.793,65m** e **E 575.485,34m** ; deste segue com azimute de $93^{\circ}30'19,08''$ por uma distância de 30,08m, até o ponto **P537**, de coordenadas **N 9.717.791,81m** e **E 575.515,36m** ; deste segue com azimute de $82^{\circ}52'47,21''$ por uma distância de 32,71m, até o ponto **P538**, de coordenadas **N 9.717.795,87m** e **E 575.547,82m** ; deste segue com azimute de $54^{\circ}57'31,26''$ por uma distância de 40,61m, até o ponto **P539**, de coordenadas **N 9.717.819,19m** e **E 575.581,07m** ; deste segue com azimute de $40^{\circ}09'45,36''$ por uma distância de 63,31m, até o ponto **P540**, de coordenadas **N 9.717.867,57m** e **E 575.621,91m** ; deste segue com azimute de $70^{\circ}26'21,83''$ por uma distância de 55,72m, até o ponto **P541**, de coordenadas **N 9.717.886,22m** e **E 575.674,41m** ; deste segue com azimute de $93^{\circ}48'40,07''$ por uma distância de 4,29m, até o ponto **P542**, de coordenadas **N 9.717.885,94m** e **E 575.678,69m** ; deste segue com azimute de $72^{\circ}54'29,37''$ por uma distância de 0,17m, até o ponto **P543**, de coordenadas **N 9.717.885,99m** e **E 575.678,86m** ; deste segue com azimute de $93^{\circ}48'41,49''$ por uma distância de 17,54m, até o ponto **P544**, de coordenadas **N 9.717.884,82m** e **E 575.696,36m** ; deste segue com azimute de $107^{\circ}34'52,19''$ por uma distância de 25,09m, até o ponto **P545**, de coordenadas **N 9.717.877,24m** e **E 575.720,27m** ; deste segue com azimute de $125^{\circ}53'28,12''$ por uma distância de 20,88m, até o ponto **P546**, de coordenadas **N 9.717.865,00m** e **E 575.737,19m** ; deste segue com azimute de $143^{\circ}06'41,37''$ por uma distância de 14,58m, até o ponto **P547**, de coordenadas **N 9.717.853,34m** e **E 575.745,94m** ; deste segue com azimute de $167^{\circ}27'46,21''$ por uma distância de 16,12m, até o ponto **P548**, de coordenadas **N 9.717.837,61m** e **E 575.749,44m** ; deste segue com azimute de $182^{\circ}12'14,68''$ por uma distância de 15,17m, até o ponto **P549**, de coordenadas **N 9.717.822,45m** e **E 575.748,86m** ; deste segue com



PREFEITURA DE SÃO LUÍS

SECRETARIA MUNICIPAL DE GOVERNO

MINUTA DE ANTEPROJETO DE LEI Nº _____ DE _____ DE 2019

azimute de 183°34'44,66" por uma distância de 9,35m, até o ponto **P550**, de coordenadas **N 9.717.813,12m** e **E 575.748,27m** ; deste segue com azimute de 166°45'02,10" por uma distância de 10,18m, até o ponto **P551**, de coordenadas **N 9.717.803,21m** e **E 575.750,61m** ; deste segue com azimute de 151°22'23,36" por uma distância de 14,61m, até o ponto **P552**, de coordenadas **N 9.717.790,39m** e **E 575.757,61m** ; deste segue com azimute de 140°59'23,41" por uma distância de 15,75m, até o ponto **P553**, de coordenadas **N 9.717.778,15m** e **E 575.767,52m** ; deste segue com azimute de 154°09'49,64" por uma distância de 20,08m, até o ponto **P554**, de coordenadas **N 9.717.760,07m** e **E 575.776,27m** ; deste segue com azimute de 167°43'37,21" por uma distância de 13,72m, até o ponto **P555**, de coordenadas **N 9.717.746,67m** e **E 575.779,19m** ; deste segue com azimute de 199°18'08,27" por uma distância de 24,71m, até o ponto **P556**, de coordenadas **N 9.717.723,35m** e **E 575.771,02m** ; deste segue com azimute de 218°03'57,13" por uma distância de 17,03m, até o ponto **P557**, de coordenadas **N 9.717.709,94m** e **E 575.760,52m** ; deste segue com azimute de 229°39'17,03" por uma distância de 15,31m, até o ponto **P558**, de coordenadas **N 9.717.700,03m** e **E 575.748,86m** ; deste segue com azimute de 228°08'29,43" por uma distância de 22,71m, até o ponto **P559**, de coordenadas **N 9.717.684,88m** e **E 575.731,94m** ; deste segue com azimute de 237°16'57,28" por uma distância de 38,83m, até o ponto **P560**, de coordenadas **N 9.717.663,89m** e **E 575.699,27m** ; deste segue com azimute de 251°20'41,71" por uma distância de 45,56m, até o ponto **P561**, de coordenadas **N 9.717.649,32m** e **E 575.656,11m** ; deste segue com azimute de 267°36'56,34" por uma distância de 14,01m, até o ponto **P562**, de coordenadas **N 9.717.648,73m** e **E 575.642,11m** ; deste segue com azimute de 302°53'14,58" por uma distância de 0,73m, até o ponto **P563**, de coordenadas **N 9.717.649,13m** e **E 575.641,50m** ; deste segue com azimute de 267°36'56,25" por uma distância de 3,85m, até o ponto **P564**, de coordenadas **N 9.717.648,97m** e **E 575.637,66m** ; deste segue com azimute de 304°01'39,63" por uma distância de 21,70m, até o ponto **P565**, de coordenadas **N 9.717.661,11m** e **E 575.619,67m** ; deste segue com azimute de 201°14'42,52" por uma distância de 10,56m, até o ponto **P566**, de coordenadas **N 9.717.651,27m** e **E 575.615,84m** ; deste segue com azimute de 236°19'38,69" por uma distância de 2,10m, até o ponto **P567**, de coordenadas **N 9.717.650,10m** e **E 575.614,09m** ; deste segue com azimute de 210°28'57,40" por uma distância de 11,50m, até o ponto **P568**, de coordenadas **N 9.717.640,19m** e **E 575.608,26m** ; deste segue com azimute de 212°55'22,91" por uma distância de 11,81m, até o ponto **P569**, de coordenadas **N 9.717.630,28m** e **E 575.601,84m** ; deste segue com azimute de 244°18'19,08" por uma distância de 17,48m, até o ponto **P570**, de coordenadas **N 9.717.622,70m** e **E 575.586,09m** ; deste segue com azimute de 213°02'30,80" por uma distância de 13,91m, até o ponto **P571**, de coordenadas **N 9.717.611,04m** e **E 575.578,51m** ; deste segue com azimute de 185°26'38,24" por uma distância de 12,30m, até o ponto **P572**, de coordenadas **N 9.717.598,80m** e **E 575.577,34m** ; deste segue com azimute de 107°48'26,85" por uma distância de 15,46m, até o ponto **P573**, de coordenadas **N 9.717.594,07m** e **E 575.592,06m** ; deste segue com azimute de 84°17'36,88" por uma distância de 20,60m, até o ponto **P574**, de coordenadas **N 9.717.596,12m** e **E 575.612,56m** ; deste segue com azimute de 91°44'03,09" por uma distância de 19,26m, até o ponto **P575**, de coordenadas **N 9.717.595,54m** e **E 575.631,81m** ; deste segue com azimute de 105°30'50,13" por uma distância de 0,42m, até o ponto **P576**, de coordenadas **N 9.717.595,43m** e **E 575.632,21m** ; deste segue com azimute de 91°44'04,35" por uma distância de 4,05m, até o ponto **P577**, de coordenadas **N 9.717.595,30m** e **E 575.636,26m** ; deste segue com azimute de 105°30'50,43" por uma distância de 21,79m, até o ponto **P578**, de coordenadas **N 9.717.589,47m** e **E 575.657,26m** ; deste segue com azimute de 122°18'07,00" por uma distância de 33,82m, até o ponto **P579**, de coordenadas **N 9.717.571,40m** e **E 575.685,84m** ; deste segue com azimute de 154°42'25,82" por uma distância de 23,21m, até o ponto **P580**, de coordenadas **N 9.717.550,42m** e **E 575.695,76m** ; deste segue com azimute de 200°10'59,88" por uma distância de 30,43m, até o ponto **P581**, de coordenadas **N 9.717.521,85m** e **E 575.685,26m** ; deste segue com azimute de 219°49'29,13" por uma distância de 18,22m, até o ponto **P582**, de coordenadas **N 9.717.507,86m** e **E 575.673,59m** ; deste segue com azimute de 239°03'12,66" por uma distância de 27,21m, até o ponto **P583**, de coordenadas **N 9.717.493,87m** e **E 575.650,26m** ; deste segue com azimute de 220°26'43,31" por uma distância de 41,36m, até o ponto **P584**, de coordenadas **N 9.717.462,39m** e **E 575.623,43m** ; deste segue com azimute de 212°53'11,25" por uma distância de 45,12m, até o ponto **P585**, de coordenadas **N 9.717.424,50m** e **E 575.598,93m** ; deste segue com azimute de 243°27'02,06" por uma distância de 27,39m, até o ponto **P586**, de coordenadas **N 9.717.412,26m** e **E 575.574,43m** ; deste segue com azimute de 248°28'39,11" por uma distância de 37,66m, até o ponto **P587**, de coordenadas **N 9.717.398,45m** e **E 575.539,40m** ; deste segue com azimute de 243°27'02,02" por uma distância de 31,30m, até o ponto **P588**, de coordenadas **N 9.717.384,46m** e **E 575.511,40m** ; deste segue com azimute de 265°40'14,29" por uma distância de 38,61m, até o ponto **P589**, de coordenadas **N 9.717.381,54m** e **E 575.472,90m** ; deste segue com azimute de 267°22'09,73" por uma distância de 50,80m, até o ponto **P590**, de coordenadas **N 9.717.379,21m** e **E 575.422,15m** ; deste segue com azimute de 288°06'37,24" por uma distância de 1,35m, até o ponto **P591**, de coordenadas **N 9.717.379,63m** e **E 575.420,86m** ; deste segue com azimute de 266°38'09,21" por uma distância de 3,17m, até o ponto **P592**, de coordenadas **N 9.717.379,45m** e **E**



PREFEITURA DE SÃO LUÍS

SECRETARIA MUNICIPAL DE GOVERNO

MINUTA DE ANTEPROJETO DE LEI Nº _____ DE _____ DE 2019

575.417,69m ; deste segue com azimute de $288^{\circ}06'36,32''$ por uma distância de 33,76m, até o ponto **P593**, de coordenadas **N 9.717.389,94m** e **E 575.385,61m** ; deste segue com azimute de $324^{\circ}18'56,62''$ por uma distância de 51,33m, até o ponto **P594**, de coordenadas **N 9.717.431,63m** e **E 575.355,67m** ; deste segue com azimute de $340^{\circ}20'00,28''$ por uma distância de 30,63m, até o ponto **P595**, de coordenadas **N 9.717.460,47m** e **E 575.345,36m** ; deste segue com azimute de $326^{\circ}17'31,35''$ por uma distância de 18,92m, até o ponto **P596**, de coordenadas **N 9.717.476,21m** e **E 575.334,86m** ; deste segue com azimute de $278^{\circ}58'16,57''$ por uma distância de 8,09m, até o ponto **P597**, de coordenadas **N 9.717.477,47m** e **E 575.326,87m** ; deste segue com azimute de $213^{\circ}42'29,26''$ por uma distância de 10,00m, até o ponto **P598**, de coordenadas **N 9.717.469,15m** e **E 575.321,32m** ; deste segue com azimute de $225^{\circ}01'10,06''$ por uma distância de 9,90m, até o ponto **P599**, de coordenadas **N 9.717.462,16m** e **E 575.314,32m** ; deste segue com azimute de $214^{\circ}42'48,32''$ por uma distância de 18,44m, até o ponto **P600**, de coordenadas **N 9.717.447,00m** e **E 575.303,82m** ; deste segue com azimute de $227^{\circ}30'32,27''$ por uma distância de 18,99m, até o ponto **P601**, de coordenadas **N 9.717.434,18m** e **E 575.289,82m** ; deste segue com azimute de $248^{\circ}33'56,05''$ por uma distância de 17,55m, até o ponto **P602**, de coordenadas **N 9.717.427,77m** e **E 575.273,48m** ; deste segue com azimute de $265^{\circ}25'45,13''$ por uma distância de 29,26m, até o ponto **P603**, de coordenadas **N 9.717.425,43m** e **E 575.244,32m** ; deste segue com azimute de $278^{\circ}48'51,98''$ por uma distância de 2,54m, até o ponto **P604**, de coordenadas **N 9.717.425,82m** e **E 575.241,81m** ; deste segue com azimute de $265^{\circ}25'44,76''$ por uma distância de 1,95m, até o ponto **P605**, de coordenadas **N 9.717.425,67m** e **E 575.239,87m** ; deste segue com azimute de $276^{\circ}51'18,60''$ por uma distância de 156,28m, até o ponto **P606**, de coordenadas **N 9.717.444,32m** e **E 575.084,70m** ; deste segue com azimute de $291^{\circ}01'27,14''$ por uma distância de 16,25m, até o ponto **P607**, de coordenadas **N 9.717.450,15m** e **E 575.069,53m** ; deste segue com azimute de $284^{\circ}24'40,97''$ por uma distância de 40,02m, até o ponto **P608**, de coordenadas **N 9.717.460,11m** e **E 575.030,77m** ; deste segue com azimute de $262^{\circ}52'47,30''$ por uma distância de 39,93m, até o ponto **P609**, de coordenadas **N 9.717.455,16m** e **E 574.991,15m** ; deste segue com azimute de $244^{\circ}33'06,11''$ por uma distância de 13,57m, até o ponto **P610**, de coordenadas **N 9.717.449,33m** e **E 574.978,90m** ; deste segue com azimute de $155^{\circ}04'49,30''$ por uma distância de 18,00m, até o ponto **P611**, de coordenadas **N 9.717.433,01m** e **E 574.986,48m** ; deste segue com azimute de $125^{\circ}11'57,00''$ por uma distância de 12,14m, até o ponto **P612**, de coordenadas **N 9.717.426,02m** e **E 574.996,40m** ; deste segue com azimute de $104^{\circ}01'37,27''$ por uma distância de 33,67m, até o ponto **P613**, de coordenadas **N 9.717.417,86m** e **E 575.029,07m** ; deste segue com azimute de $98^{\circ}53'44,75''$ por uma distância de 49,01m, até o ponto **P614**, de coordenadas **N 9.717.410,28m** e **E 575.077,48m** ; deste segue com azimute de $105^{\circ}33'05,10''$ por uma distância de 47,83m, até o ponto **P615**, de coordenadas **N 9.717.397,45m** e **E 575.123,57m** ; deste segue com azimute de $126^{\circ}21'56,48''$ por uma distância de 27,53m, até o ponto **P616**, de coordenadas **N 9.717.381,13m** e **E 575.145,73m** ; deste segue com azimute de $127^{\circ}23'11,61''$ por uma distância de 37,44m, até o ponto **P617**, de coordenadas **N 9.717.358,40m** e **E 575.175,48m** ; deste segue com azimute de $141^{\circ}52'24,46''$ por uma distância de 37,79m, até o ponto **P618**, de coordenadas **N 9.717.328,67m** e **E 575.198,82m** ; deste segue com azimute de $127^{\circ}54'51,63''$ por uma distância de 50,28m, até o ponto **P619**, de coordenadas **N 9.717.297,77m** e **E 575.238,48m** ; deste segue com azimute de $113^{\circ}11'03,85''$ por uma distância de 35,54m, até o ponto **P620**, de coordenadas **N 9.717.283,78m** e **E 575.271,15m** ; deste segue com azimute de $136^{\circ}06'14,00''$ por uma distância de 21,03m, até o ponto **P621**, de coordenadas **N 9.717.268,62m** e **E 575.285,73m** ; deste segue com azimute de $128^{\circ}32'42,41''$ por uma distância de 30,71m, até o ponto **P622**, de coordenadas **N 9.717.249,49m** e **E 575.309,76m** ; deste segue com azimute de $172^{\circ}24'00,87''$ por uma distância de 44,11m, até o ponto **P623**, de coordenadas **N 9.717.205,77m** e **E 575.315,59m** ; deste segue com azimute de $206^{\circ}34'50,47''$ por uma distância de 23,47m, até o ponto **P624**, de coordenadas **N 9.717.184,78m** e **E 575.305,09m** ; deste segue com azimute de $257^{\circ}00'50,14''$ por uma distância de 77,82m, até o ponto **P625**, de coordenadas **N 9.717.167,29m** e **E 575.229,26m** ; deste segue com azimute de $245^{\circ}03'07,80''$ por uma distância de 37,32m, até o ponto **P626**, de coordenadas **N 9.717.151,55m** e **E 575.195,42m** ; deste segue com azimute de $268^{\circ}59'44,11''$ por uma distância de 33,26m, até o ponto **P627**, de coordenadas **N 9.717.150,97m** e **E 575.162,17m** ; deste segue com azimute de $280^{\circ}42'21,62''$ por uma distância de 1,54m, até o ponto **P628**, de coordenadas **N 9.717.151,26m** e **E 575.160,66m** ; deste segue com azimute de $268^{\circ}59'43,72''$ por uma distância de 2,94m, até o ponto **P629**, de coordenadas **N 9.717.151,20m** e **E 575.157,72m** ; deste segue com azimute de $280^{\circ}42'21,64''$ por uma distância de 19,40m, até o ponto **P630**, de coordenadas **N 9.717.154,81m** e **E 575.138,65m** ; deste segue com azimute de $262^{\circ}52'47,03''$ por uma distância de 6,73m, até o ponto **P631**, de coordenadas **N 9.717.153,97m** e **E 575.131,98m** ; deste segue com azimute de $172^{\circ}52'47,03''$ por uma distância de 22,41m, até o ponto **P632**, de coordenadas **N 9.717.131,73m** e **E 575.134,76m** ; deste segue com azimute de $131^{\circ}24'15,64''$ por uma distância de 26,44m, até o ponto **P633**, de coordenadas **N 9.717.114,24m** e **E 575.154,59m** ; deste segue com azimute de $192^{\circ}20'49,67''$ por uma distância de 19,10m, até o ponto **P634**, de coordenadas **N 9.717.095,59m** e **E 575.150,51m** ; deste segue com azimute de $206^{\circ}34'50,92''$ por uma distância de 15,64m, até o ponto **P635**, de



PREFEITURA DE SÃO LUÍS

SECRETARIA MUNICIPAL DE GOVERNO

MINUTA DE ANTEPROJETO DE LEI Nº _____ DE _____ DE 2019

coordenadas N 9.717.081,60m e E 575.143,51m ; deste segue com azimute de 221°50'21,94" por uma distância de 14,87m, até o ponto P636, de coordenadas N 9.717.070,52m e E 575.133,59m ; deste segue com azimute de 247°35'16,60" por uma distância de 39,75m, até o ponto P637, de coordenadas N 9.717.055,37m e E 575.096,84m ; deste segue com azimute de 263°26'50,84" por uma distância de 51,08m, até o ponto P638, de coordenadas N 9.717.049,54m e E 575.046,09m ; deste segue com azimute de 273°00'38,65" por uma distância de 33,30m, até o ponto P639, de coordenadas N 9.717.051,29m e E 575.012,84m ; deste segue com azimute de 273°00'36,86" por uma distância de 4,46m, até o ponto P640, de coordenadas N 9.717.051,52m e E 575.008,39m ; deste segue com azimute de 287°49'37,09" por uma distância de 37,34m, até o ponto P641, de coordenadas N 9.717.062,95m e E 574.972,84m ; deste segue com azimute de 257°48'27,13" por uma distância de 20,72m, até o ponto P642, de coordenadas N 9.717.058,58m e E 574.952,58m ; deste segue com azimute de 231°21'33,20" por uma distância de 22,41m, até o ponto P643, de coordenadas N 9.717.044,59m e E 574.935,08m ; deste segue com azimute de 208°19'01,85" por uma distância de 17,22m, até o ponto P644, de coordenadas N 9.717.029,43m e E 574.926,92m ; deste segue com azimute de 198°26'47,56" por uma distância de 5,53m, até o ponto P645, de coordenadas N 9.717.024,19m e E 574.925,17m ; deste segue com azimute de 123°40'21,31" por uma distância de 2,01m, até o ponto P646, de coordenadas N 9.717.023,07m e E 574.926,84m ; deste segue com azimute de 69°27'21,99" por uma distância de 7,17m, até o ponto P647, de coordenadas N 9.717.025,59m e E 574.933,55m ; deste segue com azimute de 74°13'46,57" por uma distância de 27,88m, até o ponto P648, de coordenadas N 9.717.033,16m e E 574.960,38m ; deste segue com azimute de 98°57'59,87" por uma distância de 3,46m, até o ponto P649, de coordenadas N 9.717.032,62m e E 574.963,80m ; deste segue com azimute de 73°30'22,47" por uma distância de 1,08m, até o ponto P650, de coordenadas N 9.717.032,93m e E 574.964,83m ; deste segue com azimute de 98°58'00,13" por uma distância de 11,22m, até o ponto P651, de coordenadas N 9.717.031,18m e E 574.975,92m ; deste segue com azimute de 128°38'26,68" por uma distância de 14,94m, até o ponto P652, de coordenadas N 9.717.021,85m e E 574.987,58m ; deste segue com azimute de 159°51'03,96" por uma distância de 18,63m, até o ponto P653, de coordenadas N 9.717.004,37m e E 574.994,00m ; deste segue com azimute de 121°35'24,08" por uma distância de 26,71m, até o ponto P654, de coordenadas N 9.716.990,37m e E 575.016,75m ; deste segue com azimute de 145°17'12,20" por uma distância de 18,44m, até o ponto P655, de coordenadas N 9.716.975,22m e E 575.027,25m ; deste segue com azimute de 194°19'55,40" por uma distância de 28,28m, até o ponto P656, de coordenadas N 9.716.947,82m e E 575.020,25m ; deste segue com azimute de 227°42'33,21" por uma distância de 61,51m, até o ponto P657, de coordenadas N 9.716.906,43m e E 574.974,75m ; deste segue com azimute de 205°56'24,77" por uma distância de 46,67m, até o ponto P658, de coordenadas N 9.716.864,46m e E 574.954,33m ; deste segue com azimute de 149°43'35,31" por uma distância de 5,36m, até o ponto P659, de coordenadas N 9.716.859,83m e E 574.957,04m ; deste segue com azimute de 55°14'24,51" por uma distância de 21,82m, até o ponto P660, de coordenadas N 9.716.872,27m e E 574.974,96m ; deste segue com azimute de 49°51'48,60" por uma distância de 24,42m, até o ponto P661, de coordenadas N 9.716.888,01m e E 574.993,63m ; deste segue com azimute de 56°37'46,86" por uma distância de 30,73m, até o ponto P662, de coordenadas N 9.716.904,92m e E 575.019,30m ; deste segue com azimute de 44°06'36,14" por uma distância de 51,96m, até o ponto P663, de coordenadas N 9.716.942,23m e E 575.055,47m ; deste segue com azimute de 33°04'24,89" por uma distância de 43,83m, até o ponto P664, de coordenadas N 9.716.978,95m e E 575.079,38m ; deste segue com azimute de 53°14'16,84" por uma distância de 75,00m, até o ponto P665, de coordenadas N 9.717.023,84m e E 575.139,46m ; deste segue com azimute de 64°00'41,89" por uma distância de 26,61m, até o ponto P666, de coordenadas N 9.717.035,50m e E 575.163,38m ; deste segue com azimute de 84°28'34,89" por uma distância de 18,17m, até o ponto P667, de coordenadas N 9.717.037,24m e E 575.181,47m ; deste segue com azimute de 109°38'29,67" por uma distância de 1,56m, até o ponto P668, de coordenadas N 9.717.036,72m e E 575.182,93m ; deste segue com azimute de 84°28'34,11" por uma distância de 3,00m, até o ponto P669, de coordenadas N 9.717.037,01m e E 575.185,92m ; deste segue com azimute de 109°38'29,51" por uma distância de 17,34m, até o ponto P670, de coordenadas N 9.717.031,18m e E 575.202,25m ; deste segue com azimute de 138°29'02,99" por uma distância de 20,24m, até o ponto P671, de coordenadas N 9.717.016,02m e E 575.215,67m ; deste segue com azimute de 170°04'01,50" por uma distância de 47,34m, até o ponto P672, de coordenadas N 9.716.969,39m e E 575.223,83m ; deste segue com azimute de 136°20'40,04" por uma distância de 34,65m, até o ponto P673, de coordenadas N 9.716.944,32m e E 575.247,75m ; deste segue com azimute de 139°57'01,74" por uma distância de 19,04m, até o ponto P674, de coordenadas N 9.716.929,75m e E 575.260,00m ; deste segue com azimute de 158°29'07,15" por uma distância de 20,68m, até o ponto P675, de coordenadas N 9.716.910,51m e E 575.267,58m ; deste segue com azimute de 178°01'25,47" por uma distância de 16,92m, até o ponto P676, de coordenadas N 9.716.893,61m e E 575.268,17m ; deste segue com azimute de 198°05'54,36" por uma distância de 44,39m, até o ponto P677, de coordenadas N 9.716.851,41m e E 575.254,38m ; deste segue com azimute de 180°00'00,00" por uma distância de



PREFEITURA DE SÃO LUÍS

SECRETARIA MUNICIPAL DE GOVERNO

MINUTA DE ANTEPROJETO DE LEI Nº _____ DE _____ DE 2019

12,82m, até o ponto **P678**, de coordenadas **N 9.716.838,59m** e **E 575.254,38m** ; deste segue com azimute de $194^{\circ}56'27,68''$ por uma distância de 9,05m, até o ponto **P679**, de coordenadas **N 9.716.829,84m** e **E 575.252,04m** ; deste segue com azimute de $207^{\circ}54'48,41''$ por uma distância de 11,21m, até o ponto **P680**, de coordenadas **N 9.716.819,93m** e **E 575.246,79m** ; deste segue com azimute de $221^{\circ}50'22,53''$ por uma distância de 7,43m, até o ponto **P681**, de coordenadas **N 9.716.814,40m** e **E 575.241,84m** ; deste segue com azimute de $215^{\circ}19'46,78''$ por uma distância de 42,87m, até o ponto **P682**, de coordenadas **N 9.716.779,42m** e **E 575.217,04m** ; deste segue com azimute de $205^{\circ}47'04,38''$ por uma distância de 9,39m, até o ponto **P683**, de coordenadas **N 9.716.770,97m** e **E 575.212,96m** ; deste segue com azimute de $184^{\circ}31'01,21''$ por uma distância de 20,86m, até o ponto **P684**, de coordenadas **N 9.716.750,17m** e **E 575.211,32m** ; deste segue com azimute de $49^{\circ}46'57,47''$ por uma distância de 15,42m, até o ponto **P685**, de coordenadas **N 9.716.760,13m** e **E 575.223,09m** ; deste segue com azimute de $41^{\circ}22'02,25''$ por uma distância de 38,84m, até o ponto **P686**, de coordenadas **N 9.716.789,27m** e **E 575.248,76m** ; deste segue com azimute de $65^{\circ}47'10,11''$ por uma distância de 12,79m, até o ponto **P687**, de coordenadas **N 9.716.794,52m** e **E 575.260,43m** ; deste segue com azimute de $77^{\circ}54'46,91''$ por uma distância de 33,41m, até o ponto **P688**, de coordenadas **N 9.716.801,52m** e **E 575.293,09m** ; deste segue com azimute de $56^{\circ}19'46,33''$ por uma distância de 8,41m, até o ponto **P689**, de coordenadas **N 9.716.806,18m** e **E 575.300,09m** ; deste segue com azimute de $2^{\circ}12'13,60''$ por uma distância de 15,17m, até o ponto **P690**, de coordenadas **N 9.716.821,33m** e **E 575.300,68m** ; deste segue com azimute de $336^{\circ}33'24,23''$ por uma distância de 19,06m, até o ponto **P691**, de coordenadas **N 9.716.838,82m** e **E 575.293,09m** ; deste segue com azimute de $1^{\circ}49'10,45''$ por uma distância de 36,74m, até o ponto **P692**, de coordenadas **N 9.716.875,55m** e **E 575.294,26m** ; deste segue com azimute de $25^{\circ}37'02,87''$ por uma distância de 31,03m, até o ponto **P693**, de coordenadas **N 9.716.903,53m** e **E 575.307,68m** ; deste segue com azimute de $11^{\circ}59'03,28''$ por uma distância de 19,67m, até o ponto **P694**, de coordenadas **N 9.716.922,77m** e **E 575.311,76m** ; deste segue com azimute de $43^{\circ}41'15,24''$ por uma distância de 17,73m, até o ponto **P695**, de coordenadas **N 9.716.935,59m** e **E 575.324,01m** ; deste segue com azimute de $73^{\circ}49'17,51''$ por uma distância de 18,83m, até o ponto **P696**, de coordenadas **N 9.716.940,84m** e **E 575.342,09m** ; deste segue com azimute de $94^{\circ}40'57,46''$ por uma distância de 4,11m, até o ponto **P697**, de coordenadas **N 9.716.940,50m** e **E 575.346,19m** ; deste segue com azimute de $73^{\circ}49'16,61''$ por uma distância de 0,37m, até o ponto **P698**, de coordenadas **N 9.716.940,60m** e **E 575.346,54m** ; deste segue com azimute de $94^{\circ}40'57,78''$ por uma distância de 33,97m, até o ponto **P699**, de coordenadas **N 9.716.937,83m** e **E 575.380,40m** ; deste segue com azimute de $3^{\circ}34'41,15''$ por uma distância de 12,36m, até o ponto **P700**, de coordenadas **N 9.716.950,16m** e **E 575.381,18m** ; deste segue com azimute de $324^{\circ}08'37,97''$ por uma distância de 12,95m, até o ponto **P701**, de coordenadas **N 9.716.960,66m** e **E 575.373,59m** ; deste segue com azimute de $331^{\circ}10'23,12''$ por uma distância de 13,31m, até o ponto **P702**, de coordenadas **N 9.716.972,32m** e **E 575.367,18m** ; deste segue com azimute de $10^{\circ}46'49,40''$ por uma distância de 85,32m, até o ponto **P703**, de coordenadas **N 9.717.056,13m** e **E 575.383,13m** ; deste segue com azimute de $36^{\circ}58'58,66''$ por uma distância de 70,79m, até o ponto **P704**, de coordenadas **N 9.717.112,67m** e **E 575.425,72m** ; deste segue com azimute de $57^{\circ}02'54,92''$ por uma distância de 25,72m, até o ponto **P705**, de coordenadas **N 9.717.126,66m** e **E 575.447,30m** ; deste segue com azimute de $76^{\circ}36'58,55''$ por uma distância de 25,18m, até o ponto **P706**, de coordenadas **N 9.717.132,49m** e **E 575.471,80m** ; deste segue com azimute de $87^{\circ}20'20,60''$ por uma distância de 25,11m, até o ponto **P707**, de coordenadas **N 9.717.133,66m** e **E 575.496,88m** ; deste segue com azimute de $66^{\circ}03'05,83''$ por uma distância de 22,98m, até o ponto **P708**, de coordenadas **N 9.717.142,99m** e **E 575.517,88m** ; deste segue com azimute de $90^{\circ}00'00,00''$ por uma distância de 10,78m, até o ponto **P709**, de coordenadas **N 9.717.142,99m** e **E 575.528,66m** ; deste segue com azimute de $87^{\circ}52'49,63''$ por uma distância de 9,43m, até o ponto **P710**, de coordenadas **N 9.717.143,33m** e **E 575.538,09m** ; deste segue com azimute de $91^{\circ}32'49,29''$ por uma distância de 12,92m, até o ponto **P711**, de coordenadas **N 9.717.142,99m** e **E 575.551,00m** ; deste segue com azimute de $90^{\circ}00'00,00''$ por uma distância de 4,22m, até o ponto **P712**, de coordenadas **N 9.717.142,99m** e **E 575.555,22m** ; deste segue com azimute de $59^{\circ}03'12,65''$ por uma distância de 54,41m, até o ponto **P713**, de coordenadas **N 9.717.170,97m** e **E 575.601,88m** ; deste segue com azimute de $73^{\circ}30'24,69''$ por uma distância de 16,43m, até o ponto **P714**, de coordenadas **N 9.717.175,63m** e **E 575.617,63m** ; deste segue com azimute de $95^{\circ}11'25,79''$ por uma distância de 4,03m, até o ponto **P715**, de coordenadas **N 9.717.175,27m** e **E 575.621,65m** ; deste segue com azimute de $73^{\circ}30'22,47''$ por uma distância de 0,46m, até o ponto **P716**, de coordenadas **N 9.717.175,40m** e **E 575.622,09m** ; deste segue com azimute de $95^{\circ}11'27,49''$ por uma distância de 12,89m, até o ponto **P717**, de coordenadas **N 9.717.174,23m** e **E 575.634,92m** ; deste segue com azimute de $114^{\circ}33'08,73''$ por uma distância de 22,45m, até o ponto **P718**, de coordenadas **N 9.717.164,90m** e **E 575.655,34m** ; deste segue com azimute de $137^{\circ}06'05,89''$ por uma distância de 33,42m, até o ponto **P719**, de coordenadas **N 9.717.140,42m** e **E 575.678,09m** ; deste segue com azimute de $164^{\circ}02'39,03''$ por uma distância de 25,46m, até o ponto **P720**, de coordenadas **N 9.717.115,94m** e **E 575.685,09m** ; deste segue com azimute de



PREFEITURA DE SÃO LUÍS

SECRETARIA MUNICIPAL DE GOVERNO

MINUTA DE ANTEPROJETO DE LEI Nº _____ DE _____ DE 2019

180°00'00,00" por uma distância de 17,49m, até o ponto **P721**, de coordenadas **N 9.717.098,45m** e **E 575.685,09m** ; deste segue com azimute de 181°30'30,94" por uma distância de 22,16m, até o ponto **P722**, de coordenadas **N 9.717.076,30m** e **E 575.684,50m** ; deste segue com azimute de 174°38'25,51" por uma distância de 18,74m, até o ponto **P723**, de coordenadas **N 9.717.057,64m** e **E 575.686,25m** ; deste segue com azimute de 155°25'05,33" por uma distância de 22,44m, até o ponto **P724**, de coordenadas **N 9.717.037,24m** e **E 575.695,59m** ; deste segue com azimute de 126°27'01,76" por uma distância de 16,68m, até o ponto **P725**, de coordenadas **N 9.717.027,33m** e **E 575.709,00m** ; deste segue com azimute de 152°43'43,89" por uma distância de 21,64m, até o ponto **P726**, de coordenadas **N 9.717.008,09m** e **E 575.718,92m** ; deste segue com azimute de 169°54'45,57" por uma distância de 26,64m, até o ponto **P727**, de coordenadas **N 9.716.981,86m** e **E 575.723,59m** ; deste segue com azimute de 176°00'29,59" por uma distância de 30,17m, até o ponto **P728**, de coordenadas **N 9.716.951,76m** e **E 575.725,69m** ; deste segue com azimute de 181°00'20,74" por uma distância de 33,23m, até o ponto **P729**, de coordenadas **N 9.716.918,54m** e **E 575.725,10m** ; deste segue com azimute de 181°54'37,57" por uma distância de 17,50m, até o ponto **P730**, de coordenadas **N 9.716.901,05m** e **E 575.724,52m** ; deste segue com azimute de 192°37'39,65" por uma distância de 40,02m, até o ponto **P731**, de coordenadas **N 9.716.861,99m** e **E 575.715,77m** ; deste segue com azimute de 195°36'10,47" por uma distância de 26,03m, até o ponto **P732**, de coordenadas **N 9.716.836,93m** e **E 575.708,77m** ; deste segue com azimute de 149°19'55,86" por uma distância de 18,30m, até o ponto **P733**, de coordenadas **N 9.716.821,19m** e **E 575.718,10m** ; deste segue com azimute de 205°50'11,04" por uma distância de 20,08m, até o ponto **P734**, de coordenadas **N 9.716.803,11m** e **E 575.709,35m** ; deste segue com azimute de 185°42'51,84" por uma distância de 17,58m, até o ponto **P735**, de coordenadas **N 9.716.785,63m** e **E 575.707,60m** ; deste segue com azimute de 114°45'37,26" por uma distância de 16,70m, até o ponto **P736**, de coordenadas **N 9.716.778,63m** e **E 575.722,77m** ; deste segue com azimute de 101°40'53,86" por uma distância de 17,27m, até o ponto **P737**, de coordenadas **N 9.716.775,13m** e **E 575.739,69m** ; deste segue com azimute de 130°20'42,97" por uma distância de 15,31m, até o ponto **P738**, de coordenadas **N 9.716.765,22m** e **E 575.751,35m** ; deste segue com azimute de 164°46'54,37" por uma distância de 14,28m, até o ponto **P739**, de coordenadas **N 9.716.751,45m** e **E 575.755,10m** ; deste segue com azimute de 134°59'21,73" por uma distância de 1,65m, até o ponto **P740**, de coordenadas **N 9.716.750,28m** e **E 575.756,27m** ; deste segue com azimute de 2°23'15,65" por uma distância de 7,85m, até o ponto **P741**, de coordenadas **N 9.716.758,12m** e **E 575.756,60m** ; deste segue com azimute de 353°20'56,60" por uma distância de 48,47m, até o ponto **P742**, de coordenadas **N 9.716.806,26m** e **E 575.750,98m** ; deste segue com azimute de 2°12'58,76" por uma distância de 105,59m, até o ponto **P743**, de coordenadas **N 9.716.911,77m** e **E 575.755,07m** ; deste segue com azimute de 14°07'56,73" por uma distância de 93,18m, até o ponto **P744**, de coordenadas **N 9.717.002,13m** e **E 575.777,82m** ; deste segue com azimute de 45°01'10,31" por uma distância de 72,93m, até o ponto **P745**, de coordenadas **N 9.717.053,68m** e **E 575.829,40m** ; deste segue com azimute de 73°11'22,07" por uma distância de 25,33m, até o ponto **P746**, de coordenadas **N 9.717.061,01m** e **E 575.853,65m** ; deste segue com azimute de 96°30'53,48" por uma distância de 3,82m, até o ponto **P747**, de coordenadas **N 9.717.060,57m** e **E 575.857,44m** ; deste segue com azimute de 73°11'21,74" por uma distância de 0,69m, até o ponto **P748**, de coordenadas **N 9.717.060,77m** e **E 575.858,10m** ; deste segue com azimute de 96°30'55,36" por uma distância de 20,55m, até o ponto **P749**, de coordenadas **N 9.717.058,44m** e **E 575.878,52m** ; deste segue com azimute de 126°04'46,90" por uma distância de 34,64m, até o ponto **P750**, de coordenadas **N 9.717.038,04m** e **E 575.906,52m** ; deste segue com azimute de 144°48'44,77" por uma distância de 41,69m, até o ponto **P751**, de coordenadas **N 9.717.003,97m** e **E 575.930,54m** ; deste segue com azimute de 169°20'43,01" por uma distância de 5,14m, até o ponto **P752**, de coordenadas **N 9.716.998,92m** e **E 575.931,49m** ; deste segue com azimute de 137°10'58,38" por uma distância de 11,14m, até o ponto **P753**, de coordenadas **N 9.716.990,75m** e **E 575.939,06m** ; deste segue com azimute de 127°17'07,19" por uma distância de 15,40m, até o ponto **P754**, de coordenadas **N 9.716.981,43m** e **E 575.951,31m** ; deste segue com azimute de 104°01'35,35" por uma distância de 7,22m, até o ponto **P755**, de coordenadas **N 9.716.979,68m** e **E 575.958,31m** ; deste segue com azimute de 354°05'22,19" por uma distância de 17,00m, até o ponto **P756**, de coordenadas **N 9.716.996,58m** e **E 575.956,56m** ; deste segue com azimute de 336°36'02,33" por uma distância de 23,50m, até o ponto **P757**, de coordenadas **N 9.717.018,15m** e **E 575.947,23m** ; deste segue com azimute de 357°27'52,53" por uma distância de 65,94m, até o ponto **P758**, de coordenadas **N 9.717.084,02m** e **E 575.944,31m** ; deste segue com azimute de 9°38'38,15" por uma distância de 62,68m, até o ponto **P759**, de coordenadas **N 9.717.145,81m** e **E 575.954,81m** ; deste segue com azimute de 345°37'14,90" por uma distância de 72,82m, até o ponto **P760**, de coordenadas **N 9.717.216,35m** e **E 575.936,73m** ; deste segue com azimute de 335°31'32,55" por uma distância de 25,40m, até o ponto **P761**, de coordenadas **N 9.717.239,47m** e **E 575.926,20m** ; deste segue com azimute de 357°41'22,89" por uma distância de 36,17m, até o ponto **P762**, de coordenadas **N 9.717.275,61m** e **E 575.924,74m** ; deste segue com azimute de 9°00'10,76" por uma distância de 35,41m, até o ponto **P763**, de coordenadas **N 9.717.310,59m** e **E 575.930,28m** ;



PREFEITURA DE SÃO LUÍS

SECRETARIA MUNICIPAL DE GOVERNO

MINUTA DE ANTEPROJETO DE LEI Nº _____ DE _____ DE 2019

deste segue com azimute de 30°58'51,94" por uma distância de 1,67m, até o ponto **P764**, de coordenadas N **9.717.312,02m** e E **575.931,14m** ; deste segue com azimute de 342°45'55,03" por uma distância de 47,08m, até o ponto **P765**, de coordenadas N **9.717.356,99m** e E **575.917,19m** ; deste segue com azimute de 94°45'57,79" por uma distância de 81,28m, até o ponto **P766**, de coordenadas N **9.717.350,23m** e E **575.998,19m** ; deste segue com azimute de 119°44'41,57" por uma distância de 97,62m, até o ponto **P767**, de coordenadas N **9.717.301,80m** e E **576.082,95m** ; deste segue com azimute de 125°13'03,33" por uma distância de 82,05m, até o ponto **P768**, de coordenadas N **9.717.254,48m** e E **576.149,99m** ; deste segue com azimute de 111°47'16,62" por uma distância de 19,13m, até o ponto **P769**, de coordenadas N **9.717.247,38m** e E **576.167,75m** ; deste segue com azimute de 81°28'31,03" por uma distância de 13,51m, até o ponto **P770**, de coordenadas N **9.717.249,38m** e E **576.181,12m** ; deste segue com azimute de 18°26'47,71" por uma distância de 10,26m, até o ponto **P771**, de coordenadas N **9.717.259,12m** e E **576.184,36m** ; deste segue com azimute de 322°06'22,32" por uma distância de 29,03m, até o ponto **P772**, de coordenadas N **9.717.282,03m** e E **576.166,53m** ; deste segue com azimute de 315°59'07,89" por uma distância de 23,51m, até o ponto **P773**, de coordenadas N **9.717.298,93m** e E **576.150,20m** ; deste segue com azimute de 304°43'57,75" por uma distância de 113,57m, até o ponto **P774**, de coordenadas N **9.717.363,64m** e E **576.056,87m** ; deste segue com azimute de 318°20'50,64" por uma distância de 42,13m, até o ponto **P775**, de coordenadas N **9.717.395,12m** e E **576.028,87m** ; deste segue com azimute de 324°45'49,68" por uma distância de 36,40m, até o ponto **P776**, de coordenadas N **9.717.424,85m** e E **576.007,87m** ; deste segue com azimute de 303°20'53,48" por uma distância de 28,63m, até o ponto **P777**, de coordenadas N **9.717.440,59m** e E **575.983,95m** ; deste segue com azimute de 318°45'34,48" por uma distância de 44,02m, até o ponto **P778**, de coordenadas N **9.717.473,69m** e E **575.954,93m** ; deste segue com azimute de 360°00'00,00" por uma distância de 36,14m, até o ponto **P779**, de coordenadas N **9.717.509,83m** e E **575.954,93m** ; deste segue com azimute de 3°56'52,11" por uma distância de 33,89m, até o ponto **P780**, de coordenadas N **9.717.543,64m** e E **575.957,26m** ; deste segue com azimute de 34°18'17,56" por uma distância de 31,05m, até o ponto **P781**, de coordenadas N **9.717.569,29m** e E **575.974,76m** ; deste segue com azimute de 42°38'01,25" por uma distância de 39,62m, até o ponto **P782**, de coordenadas N **9.717.598,44m** e E **576.001,60m** ; deste segue com azimute de 46°03'13,01" por uma distância de 114,24m, até o ponto **P783**, de coordenadas N **9.717.677,72m** e E **576.083,85m** ; deste segue com azimute de 50°03'41,75" por uma distância de 28,15m, até o ponto **P784**, de coordenadas N **9.717.695,79m** e E **576.105,43m** ; deste segue com azimute de 71°21'44,48" por uma distância de 49,25m, até o ponto **P785**, de coordenadas N **9.717.711,53m** e E **576.152,10m** ; deste segue com azimute de 89°00'46,05" por uma distância de 3,46m, até o ponto **P786**, de coordenadas N **9.717.711,59m** e E **576.155,56m** ; deste segue com azimute de 37°29'07,52" por uma distância de 10,03m, até o ponto **P787**, de coordenadas N **9.717.719,55m** e E **576.161,66m** ; deste segue com azimute de 105°56'43,43" por uma distância de 44,08m, até o ponto **P788**, de coordenadas N **9.717.707,44m** e E **576.204,04m** ; deste segue com azimute de 165°57'49,52" por uma distância de 74,89m, até o ponto **P789**, de coordenadas N **9.717.634,79m** e E **576.222,20m** ; deste segue com azimute de 123°10'42,64" por uma distância de 133,61m, até o ponto **P790**, de coordenadas N **9.717.561,67m** e E **576.334,03m** ; deste segue com azimute de 98°07'28,08" por uma distância de 7,32m, até o ponto **P791**, de coordenadas N **9.717.560,63m** e E **576.341,28m** ; deste segue com azimute de 334°25'28,05" por uma distância de 14,86m, até o ponto **P792**, de coordenadas N **9.717.574,04m** e E **576.334,86m** ; deste segue com azimute de 310°59'24,22" por uma distância de 35,55m, até o ponto **P793**, de coordenadas N **9.717.597,36m** e E **576.308,03m** ; deste segue com azimute de 4°54'07,46" por uma distância de 20,48m, até o ponto **P794**, de coordenadas N **9.717.617,76m** e E **576.309,78m** ; deste segue com azimute de 334°20'36,64" por uma distância de 32,33m, até o ponto **P795**, de coordenadas N **9.717.646,91m** e E **576.295,78m** ; deste segue com azimute de 358°27'03,05" por uma distância de 41,25m, até o ponto **P796**, de coordenadas N **9.717.688,14m** e E **576.294,67m** ; deste segue com azimute de 318°00'46,03" por uma distância de 17,82m, até o ponto **P797**, de coordenadas N **9.717.701,38m** e E **576.282,75m** ; deste segue com azimute de 356°03'17,33" por uma distância de 41,13m, até o ponto **P798**, de coordenadas N **9.717.742,42m** e E **576.279,92m** ; deste segue com azimute de 336°29'12,64" por uma distância de 17,26m, até o ponto **P799**, de coordenadas N **9.717.758,25m** e E **576.273,03m** ; deste segue com azimute de 323°20'09,99" por uma distância de 68,16m, até o ponto **P800**, de coordenadas N **9.717.812,92m** e E **576.232,33m** ; deste segue com azimute de 3°05'46,96" por uma distância de 21,06m, até o ponto **P801**, de coordenadas N **9.717.833,95m** e E **576.233,47m** ; deste segue com azimute de 19°48'41,41" por uma distância de 15,49m, até o ponto **P802**, de coordenadas N **9.717.848,53m** e E **576.238,72m** ; deste segue com azimute de 41°50'21,83" por uma distância de 29,73m, até o ponto **P803**, de coordenadas N **9.717.870,68m** e E **576.258,55m** ; deste segue com azimute de 74°32'56,29" por uma distância de 12,75m, até o ponto **P804**, de coordenadas N **9.717.874,08m** e E **576.270,84m** ; deste segue com azimute de 356°03'17,33" por uma distância de 2,89m, até o ponto **P805**, de coordenadas N **9.717.876,96m** e E **576.270,64m** ; deste segue com azimute de 84°28'20,86" por uma distância de 188,56m, até o ponto **P806**, de coordenadas N



PREFEITURA DE SÃO LUÍS

SECRETARIA MUNICIPAL DE GOVERNO

MINUTA DE ANTEPROJETO DE LEI Nº _____ DE _____ DE 2019

9.717.895,12m e E 576.458,32m ; deste segue com azimute de 118°36'37,65" por uma distância de 75,86m, até o ponto **P807**, de coordenadas N 9.717.858,79m e E 576.524,92m ; deste segue com azimute de 151°55'39,05" por uma distância de 91,68m, até o ponto **P808**, de coordenadas N 9.717.777,90m e E 576.568,06m ; deste segue com azimute de 125°09'44,51" por uma distância de 18,99m, até o ponto **P809**, de coordenadas N 9.717.766,97m e E 576.583,58m ; deste segue com azimute de 95°38'04,45" por uma distância de 45,39m, até o ponto **P810**, de coordenadas N 9.717.762,51m e E 576.628,75m ; deste segue com azimute de 62°10'40,89" por uma distância de 73,23m, até o ponto **P811**, de coordenadas N 9.717.796,69m e E 576.693,52m ; deste segue com azimute de 92°31'27,68" por uma distância de 39,71m, até o ponto **P812**, de coordenadas N 9.717.794,95m e E 576.733,19m ; deste segue com azimute de 70°25'42,17" por uma distância de 64,39m, até o ponto **P813**, de coordenadas N 9.717.816,51m e E 576.793,86m ; deste segue com azimute de 55°01'34,79" por uma distância de 64,07m, até o ponto **P814**, de coordenadas N 9.717.853,24m e E 576.846,36m ; deste segue com azimute de 16°35'52,81" por uma distância de 28,59m, até o ponto **P815**, de coordenadas N 9.717.880,64m e E 576.854,52m ; deste segue com azimute de 39°13'33,97" por uma distância de 28,60m, até o ponto **P816**, de coordenadas N 9.717.902,79m e E 576.872,61m ; deste segue com azimute de 31°34'07,64" por uma distância de 39,00m, até o ponto **P817**, de coordenadas N 9.717.936,02m e E 576.893,02m ; deste segue com azimute de 48°15'33,58" por uma distância de 21,89m, até o ponto **P818**, de coordenadas N 9.717.950,59m e E 576.909,36m ; deste segue com azimute de 71°34'35,91" por uma distância de 33,20m, até o ponto **P819**, de coordenadas N 9.717.961,08m e E 576.940,86m ; deste segue com azimute de 47°50'06,07" por uma distância de 25,18m, até o ponto **P820**, de coordenadas N 9.717.977,99m e E 576.959,52m ; deste segue com azimute de 36°16'21,30" por uma distância de 21,69m, até o ponto **P821**, de coordenadas N 9.717.995,48m e E 576.972,36m ; deste segue com azimute de 28°00'13,40" por uma distância de 45,26m, até o ponto **P822**, de coordenadas N 9.718.035,44m e E 576.993,61m ; deste segue com azimute de 0°44'40,90" por uma distância de 44,89m, até o ponto **P823**, de coordenadas N 9.718.080,32m e E 576.994,19m ; deste segue com azimute de 348°29'36,84" por uma distância de 49,01m, até o ponto **P824**, de coordenadas N 9.718.128,35m e E 576.984,41m ; deste segue com azimute de 2°32'47,28" por uma distância de 23,11m, até o ponto **P825**, de coordenadas N 9.718.151,44m e E 576.985,44m ; deste segue com azimute de 11°43'58,79" por uma distância de 31,56m, até o ponto **P826**, de coordenadas N 9.718.182,34m e E 576.991,86m ; deste segue com azimute de 48°14'06,08" por uma distância de 36,76m, até o ponto **P827**, de coordenadas N 9.718.206,82m e E 577.019,27m ; deste segue com azimute de 38°07'18,81" por uma distância de 46,87m, até o ponto **P828**, de coordenadas N 9.718.243,69m e E 577.048,21m ; deste segue com azimute de 63°18'55,23" por uma distância de 33,88m, até o ponto **P829**, de coordenadas N 9.718.258,91m e E 577.078,48m ; deste segue com azimute de 57°47'45,37" por uma distância de 50,44m, até o ponto **P830**, de coordenadas N 9.718.285,79m e E 577.121,16m ; deste segue com azimute de 23°43'22,67" por uma distância de 64,79m, até o ponto **P831**, de coordenadas N 9.718.345,11m e E 577.147,23m ; deste segue com azimute de 63°30'31,00" por uma distância de 48,26m, até o ponto **P832**, de coordenadas N 9.718.366,63m e E 577.190,42m ; deste segue com azimute de 103°47'24,31" por uma distância de 26,36m, até o ponto **P833**, de coordenadas N 9.718.360,35m e E 577.216,02m ; deste segue com azimute de 117°09'54,22" por uma distância de 1,19m, até o ponto **P834**, de coordenadas N 9.718.359,81m e E 577.217,08m ; deste segue com azimute de 84°48'32,51" por uma distância de 3,41m, até o ponto **P835**, de coordenadas N 9.718.360,11m e E 577.220,47m ; deste segue com azimute de 117°09'54,92" por uma distância de 24,26m, até o ponto **P836**, de coordenadas N 9.718.349,04m e E 577.242,05m ; deste segue com azimute de 144°26'37,85" por uma distância de 14,10m, até o ponto **P837**, de coordenadas N 9.718.337,56m e E 577.250,26m ; deste segue com azimute de 134°38'11,12" por uma distância de 78,24m, até o ponto **P838**, de coordenadas N 9.718.282,60m e E 577.305,93m ; deste segue com azimute de 145°06'31,97" por uma distância de 83,26m, até o ponto **P839**, de coordenadas N 9.718.214,31m e E 577.353,55m ; deste segue com azimute de 156°30'05,16" por uma distância de 101,11m, até o ponto **P840**, de coordenadas N 9.718.121,58m e E 577.393,87m ; deste segue com azimute de 236°58'34,08" por uma distância de 144,42m, até o ponto **P841**, de coordenadas N 9.718.042,87m e E 577.272,78m ; deste segue com azimute de 143°07'48,37" por uma distância de 60,54m, até o ponto **P842**, de coordenadas N 9.717.994,44m e E 577.309,11m ; deste segue com azimute de 148°23'32,99" por uma distância de 92,42m, até o ponto **P843**, de coordenadas N 9.717.915,73m e E 577.357,54m ; deste segue com azimute de 135°00'00,00" por uma distância de 22,05m, até o ponto **P844**, de coordenadas N 9.717.900,14m e E 577.373,13m ; deste segue com azimute de 28°03'16,82" por uma distância de 4,44m, até o ponto **P845**, de coordenadas N 9.717.904,06m e E 577.375,22m ; deste segue com azimute de 29°56'21,10" por uma distância de 31,85m, até o ponto **P846**, de coordenadas N 9.717.931,66m e E 577.391,12m ; deste segue com azimute de 19°57'28,76" por uma distância de 31,70m, até o ponto **P847**, de coordenadas N 9.717.961,46m e E 577.401,94m ; deste segue com azimute de 30°29'12,71" por uma distância de 26,51m, até o ponto **P848**, de coordenadas N 9.717.984,30m e E 577.415,39m ; deste segue com azimute de 46°00'42,81" por uma distância de



PREFEITURA DE SÃO LUÍS

SECRETARIA MUNICIPAL DE GOVERNO

MINUTA DE ANTEPROJETO DE LEI Nº _____ DE _____ DE 2019

36,77m, até o ponto **P849**, de coordenadas **N 9.718.009,84m** e **E 577.441,84m** ; deste segue com azimute de **61°32'56,62"** por uma distância de 5,73m, até o ponto **P850**, de coordenadas **N 9.718.012,57m** e **E 577.446,87m** ; deste segue com azimute de **85°21'05,60"** por uma distância de 13,14m, até o ponto **P851**, de coordenadas **N 9.718.013,63m** e **E 577.459,97m** ; deste segue com azimute de **95°08'35,57"** por uma distância de 18,32m, até o ponto **P852**, de coordenadas **N 9.718.011,99m** e **E 577.478,21m** ; deste segue com azimute de **148°14'10,57"** por uma distância de 23,10m, até o ponto **P853**, de coordenadas **N 9.717.992,35m** e **E 577.490,37m** ; deste segue com azimute de **161°14'45,04"** por uma distância de 15,40m, até o ponto **P854**, de coordenadas **N 9.717.977,76m** e **E 577.495,32m** ; deste segue com azimute de **171°34'22,91"** por uma distância de 18,63m, até o ponto **P855**, de coordenadas **N 9.717.959,34m** e **E 577.498,05m** ; deste segue com azimute de **182°57'24,59"** por uma distância de 26,95m, até o ponto **P856**, de coordenadas **N 9.717.932,43m** e **E 577.496,66m** ; deste segue com azimute de **184°56'55,82"** por uma distância de 22,12m, até o ponto **P857**, de coordenadas **N 9.717.910,39m** e **E 577.494,76m** ; deste segue com azimute de **210°59'07,34"** por uma distância de 18,29m, até o ponto **P858**, de coordenadas **N 9.717.894,71m** e **E 577.485,34m** ; deste segue com azimute de **182°06'08,96"** por uma distância de 2,44m, até o ponto **P859**, de coordenadas **N 9.717.892,28m** e **E 577.485,25m** ; deste segue com azimute de **36°52'11,63"** por uma distância de 29,32m, até o ponto **P860**, de coordenadas **N 9.717.915,73m** e **E 577.502,84m** ; deste segue com azimute de **150°56'43,43"** por uma distância de 62,33m, até o ponto **P861**, de coordenadas **N 9.717.861,24m** e **E 577.533,12m** ; deste segue com azimute de **198°26'05,82"** por uma distância de 76,58m, até o ponto **P862**, de coordenadas **N 9.717.788,59m** e **E 577.508,90m** ; deste segue com azimute de **176°25'25,20"** por uma distância de 291,17m, até o ponto **P863**, de coordenadas **N 9.717.497,99m** e **E 577.527,06m** ; deste segue com azimute de **73°38'45,95"** por uma distância de 215,37m, até o ponto **P864**, de coordenadas **N 9.717.558,63m** e **E 577.733,71m** ; deste segue com azimute de **124°09'20,96"** por uma distância de 64,87m, até o ponto **P865**, de coordenadas **N 9.717.522,20m** e **E 577.787,40m** ; deste segue com azimute de **141°20'24,69"** por uma distância de 116,30m, até o ponto **P866**, de coordenadas **N 9.717.431,39m** e **E 577.860,05m** ; deste segue com azimute de **145°29'35,08"** por uma distância de 41,79m, até o ponto **P867**, de coordenadas **N 9.717.396,95m** e **E 577.883,72m** ; deste segue com azimute de **119°54'22,64"** por uma distância de 85,90m, até o ponto **P868**, de coordenadas **N 9.717.354,12m** e **E 577.958,19m** ; deste segue com azimute de **112°33'57,00"** por uma distância de 51,07m, até o ponto **P869**, de coordenadas **N 9.717.334,52m** e **E 578.005,35m** ; deste segue com azimute de **139°23'55,34"** por uma distância de 111,64m, até o ponto **P870**, de coordenadas **N 9.717.249,76m** e **E 578.078,00m** ; deste segue com azimute de **169°41'42,55"** por uma distância de 135,38m, até o ponto **P871**, de coordenadas **N 9.717.116,56m** e **E 578.102,22m** ; deste segue com azimute de **186°06'52,98"** por uma distância de 98,09m, até o ponto **P872**, de coordenadas **N 9.717.019,03m** e **E 578.091,77m** ; deste segue com azimute de **238°07'31,91"** por uma distância de 178,45m, até o ponto **P873**, de coordenadas **N 9.716.924,80m** e **E 577.940,23m** ; deste segue com azimute de **286°41'57,28"** por uma distância de 77,40m, até o ponto **P874**, de coordenadas **N 9.716.947,04m** e **E 577.866,10m** ; deste segue com azimute de **317°29'22,39"** por uma distância de 98,56m, até o ponto **P875**, de coordenadas **N 9.717.019,70m** e **E 577.799,50m** ; deste segue com azimute de **291°48'05,07"** por uma distância de 65,21m, até o ponto **P876**, de coordenadas **N 9.717.043,91m** e **E 577.738,96m** ; deste segue com azimute de **192°52'52,51"** por uma distância de 144,34m, até o ponto **P877**, de coordenadas **N 9.716.903,20m** e **E 577.706,78m** ; deste segue com azimute de **173°19'31,40"** por uma distância de 239,61m, até o ponto **P878**, de coordenadas **N 9.716.665,21m** e **E 577.734,63m** ; deste segue com azimute de **327°07'18,77"** por uma distância de 370,98m, até o ponto **P879**, de coordenadas **N 9.716.976,77m** e **E 577.533,25m** ; deste segue com azimute de **205°49'08,96"** por uma distância de 165,34m, até o ponto **P880**, de coordenadas **N 9.716.827,94m** e **E 577.461,24m** ; deste segue com azimute de **145°18'48,18"** por uma distância de 76,54m, até o ponto **P881**, de coordenadas **N 9.716.765,01m** e **E 577.504,79m** ; deste segue com azimute de **168°24'29,95"** por uma distância de 110,83m, até o ponto **P882**, de coordenadas **N 9.716.656,44m** e **E 577.527,06m** ; deste segue com azimute de **202°37'11,51"** por uma distância de 78,71m, até o ponto **P883**, de coordenadas **N 9.716.583,78m** e **E 577.496,79m** ; deste segue com azimute de **292°37'11,51"** por uma distância de 78,71m, até o ponto **P884**, de coordenadas **N 9.716.614,06m** e **E 577.424,14m** ; deste segue com azimute de **278°44'46,18"** por uma distância de 79,63m, até o ponto **P885**, de coordenadas **N 9.716.626,16m** e **E 577.345,43m** ; deste segue com azimute de **237°23'16,03"** por uma distância de 169,43m, até o ponto **P886**, de coordenadas **N 9.716.534,85m** e **E 577.202,71m** ; deste segue com azimute de **207°53'50,18"** por uma distância de 109,04m, até o ponto **P887**, de coordenadas **N 9.716.438,48m** e **E 577.151,69m** ; deste segue com azimute de **193°14'25,87"** por uma distância de 105,73m, até o ponto **P888**, de coordenadas **N 9.716.335,56m** e **E 577.127,48m** ; deste segue com azimute de **253°18'02,72"** por uma distância de 126,42m, até o ponto **P889**, de coordenadas **N 9.716.299,23m** e **E 577.006,39m** ; deste segue com azimute de **231°20'24,69"** por uma distância de 77,53m, até o ponto **P890**, de coordenadas **N 9.716.250,80m** e **E 576.945,85m** ; deste segue com azimute de **186°32'11,41"** por uma distância de 116,38m, até o ponto **P891**, de coordenadas **N 9.716.135,18m** e **E**



PREFEITURA DE SÃO LUÍS

SECRETARIA MUNICIPAL DE GOVERNO

MINUTA DE ANTEPROJETO DE LEI Nº _____ DE _____ DE 2019

576.932,60m ; deste segue com azimute de $56^{\circ}05'24,35''$ por uma distância de 170,36m, até o ponto **P892**, de coordenadas **N 9.716.230,22m** e **E 577.073,98m** ; deste segue com azimute de $129^{\circ}09'54,93''$ por uma distância de 131,98m, até o ponto **P893**, de coordenadas **N 9.716.146,86m** e **E 577.176,31m** ; deste segue com azimute de $163^{\circ}27'44,68''$ por uma distância de 176,45m, até o ponto **P894**, de coordenadas **N 9.715.977,71m** e **E 577.226,54m** ; deste segue com azimute de $65^{\circ}08'10,22''$ por uma distância de 5,61m, até o ponto **P895**, de coordenadas **N 9.715.980,07m** e **E 577.231,63m** ; deste segue com azimute de $340^{\circ}57'25,43''$ por uma distância de 18,44m, até o ponto **P896**, de coordenadas **N 9.715.997,50m** e **E 577.225,61m** ; deste segue com azimute de $349^{\circ}49'03,99''$ por uma distância de 22,35m, até o ponto **P897**, de coordenadas **N 9.716.019,50m** e **E 577.221,66m** ; deste segue com azimute de $342^{\circ}23'46,77''$ por uma distância de 21,50m, até o ponto **P898**, de coordenadas **N 9.716.039,99m** e **E 577.215,16m** ; deste segue com azimute de $6^{\circ}18'51,82''$ por uma distância de 39,08m, até o ponto **P899**, de coordenadas **N 9.716.078,83m** e **E 577.219,46m** ; deste segue com azimute de $19^{\circ}39'58,57''$ por uma distância de 16,89m, até o ponto **P900**, de coordenadas **N 9.716.094,74m** e **E 577.225,15m** ; deste segue com azimute de $47^{\circ}18'36,18''$ por uma distância de 8,93m, até o ponto **P901**, de coordenadas **N 9.716.100,79m** e **E 577.231,71m** ; deste segue com azimute de $69^{\circ}29'10,68''$ por uma distância de 42,43m, até o ponto **P902**, de coordenadas **N 9.716.115,66m** e **E 577.271,45m** ; deste segue com azimute de $75^{\circ}10'59,62''$ por uma distância de 24,29m, até o ponto **P903**, de coordenadas **N 9.716.121,88m** e **E 577.294,93m** ; deste segue com azimute de $49^{\circ}46'58,46''$ por uma distância de 27,77m, até o ponto **P904**, de coordenadas **N 9.716.139,81m** e **E 577.316,14m** ; deste segue com azimute de $38^{\circ}10'34,21''$ por uma distância de 29,98m, até o ponto **P905**, de coordenadas **N 9.716.163,38m** e **E 577.334,67m** ; deste segue com azimute de $53^{\circ}08'55,75''$ por uma distância de 12,75m, até o ponto **P906**, de coordenadas **N 9.716.171,02m** e **E 577.344,87m** ; deste segue com azimute de $58^{\circ}45'12,75''$ por uma distância de 15,43m, até o ponto **P907**, de coordenadas **N 9.716.179,03m** e **E 577.358,07m** ; deste segue com azimute de $68^{\circ}45'45,96''$ por uma distância de 18,83m, até o ponto **P908**, de coordenadas **N 9.716.185,85m** e **E 577.375,62m** ; deste segue com azimute de $74^{\circ}18'05,48''$ por uma distância de 44,08m, até o ponto **P909**, de coordenadas **N 9.716.197,78m** e **E 577.418,05m** ; deste segue com azimute de $42^{\circ}53'53,94''$ por uma distância de 30,61m, até o ponto **P910**, de coordenadas **N 9.716.220,20m** e **E 577.438,89m** ; deste segue com azimute de $34^{\circ}22'29,94''$ por uma distância de 27,76m, até o ponto **P911**, de coordenadas **N 9.716.243,11m** e **E 577.454,56m** ; deste segue com azimute de $137^{\circ}59'38,83''$ por uma distância de 36,66m, até o ponto **P912**, de coordenadas **N 9.716.215,87m** e **E 577.479,09m** ; deste segue com azimute de $117^{\circ}32'12,46''$ por uma distância de 41,74m, até o ponto **P913**, de coordenadas **N 9.716.196,57m** e **E 577.516,11m** ; deste segue com azimute de $84^{\circ}48'32,76''$ por uma distância de 41,63m, até o ponto **P914**, de coordenadas **N 9.716.200,33m** e **E 577.557,56m** ; deste segue com azimute de $45^{\circ}47'00,27''$ por uma distância de 33,30m, até o ponto **P915**, de coordenadas **N 9.716.223,56m** e **E 577.581,43m** ; deste segue com azimute de $69^{\circ}49'18,93''$ por uma distância de 68,50m, até o ponto **P916**, de coordenadas **N 9.716.247,19m** e **E 577.645,73m** ; deste segue com azimute de $75^{\circ}47'00,08''$ por uma distância de 44,13m, até o ponto **P917**, de coordenadas **N 9.716.258,02m** e **E 577.688,51m** ; deste segue com azimute de $59^{\circ}13'59,02''$ por uma distância de 39,81m, até o ponto **P918**, de coordenadas **N 9.716.278,39m** e **E 577.722,71m** ; deste segue com azimute de $39^{\circ}19'07,16''$ por uma distância de 63,61m, até o ponto **P919**, de coordenadas **N 9.716.327,60m** e **E 577.763,01m** ; deste segue com azimute de $58^{\circ}11'24,44''$ por uma distância de 11,57m, até o ponto **P920**, de coordenadas **N 9.716.333,69m** e **E 577.772,85m** ; deste segue com azimute de $78^{\circ}19'06,00''$ por uma distância de 9,18m, até o ponto **P921**, de coordenadas **N 9.716.335,55m** e **E 577.781,83m** ; deste segue com azimute de $93^{\circ}56'33,03''$ por uma distância de 23,01m, até o ponto **P922**, de coordenadas **N 9.716.333,97m** e **E 577.804,79m** ; deste segue com azimute de $125^{\circ}17'34,08''$ por uma distância de 14,17m, até o ponto **P923**, de coordenadas **N 9.716.325,78m** e **E 577.816,35m** ; deste segue com azimute de $105^{\circ}56'06,36''$ por uma distância de 22,25m, até o ponto **P924**, de coordenadas **N 9.716.319,67m** e **E 577.837,75m** ; deste segue com azimute de $100^{\circ}17'52,64''$ por uma distância de 35,29m, até o ponto **P925**, de coordenadas **N 9.716.313,36m** e **E 577.872,48m** ; deste segue com azimute de $63^{\circ}27'01,89''$ por uma distância de 50,44m, até o ponto **P926**, de coordenadas **N 9.716.335,91m** e **E 577.917,60m** ; deste segue com azimute de $2^{\circ}27'27,25''$ por uma distância de 77,65m, até o ponto **P927**, de coordenadas **N 9.716.413,49m** e **E 577.920,93m** ; deste segue com azimute de $351^{\circ}34'02,52''$ por uma distância de 27,67m, até o ponto **P928**, de coordenadas **N 9.716.440,86m** e **E 577.916,87m** ; deste segue com azimute de $20^{\circ}21'57,61''$ por uma distância de 26,15m, até o ponto **P929**, de coordenadas **N 9.716.465,38m** e **E 577.925,97m** ; deste segue com azimute de $45^{\circ}01'10,18''$ por uma distância de 13,54m, até o ponto **P930**, de coordenadas **N 9.716.474,94m** e **E 577.935,54m** ; deste segue com azimute de $69^{\circ}26'07,21''$ por uma distância de 5,34m, até o ponto **P931**, de coordenadas **N 9.716.476,82m** e **E 577.940,55m** ; deste segue com azimute de $98^{\circ}26'09,16''$ por uma distância de 32,47m, até o ponto **P932**, de coordenadas **N 9.716.472,06m** e **E 577.972,66m** ; deste segue com azimute de $104^{\circ}31'29,77''$ por uma distância de 34,88m, até o ponto **P933**, de coordenadas **N 9.716.463,31m** e **E 578.006,42m** ; deste segue com azimute de $87^{\circ}33'54,16''$ por uma distância de 32,59m, até o



PREFEITURA DE SÃO LUÍS

SECRETARIA MUNICIPAL DE GOVERNO

MINUTA DE ANTEPROJETO DE LEI Nº _____ DE _____ DE 2019

ponto **P934**, de coordenadas **N 9.716.464,69m** e **E 578.038,98m** ; deste segue com azimute de **79°13'15,30"** por uma distância de **49,60m**, até o ponto **P935**, de coordenadas **N 9.716.473,97m** e **E 578.087,70m** ; deste segue com azimute de **99°27'21,55"** por uma distância de **20,56m**, até o ponto **P936**, de coordenadas **N 9.716.470,59m** e **E 578.107,98m** ; deste segue com azimute de **112°49'10,88"** por uma distância de **18,14m**, até o ponto **P937**, de coordenadas **N 9.716.463,56m** e **E 578.124,70m** ; deste segue com azimute de **124°58'25,37"** por uma distância de **27,61m**, até o ponto **P938**, de coordenadas **N 9.716.447,73m** e **E 578.147,32m** ; deste segue com azimute de **112°01'05,93"** por uma distância de **87,23m**, até o ponto **P939**, de coordenadas **N 9.716.415,03m** e **E 578.228,19m** ; deste segue com azimute de **155°34'46,07"** por uma distância de **46,55m**, até o ponto **P940**, de coordenadas **N 9.716.372,64m** e **E 578.247,44m** ; deste segue com azimute de **188°18'09,53"** por uma distância de **16,94m**, até o ponto **P941**, de coordenadas **N 9.716.355,88m** e **E 578.244,99m** ; deste segue com azimute de **204°44'31,73"** por uma distância de **10,91m**, até o ponto **P942**, de coordenadas **N 9.716.345,97m** e **E 578.240,43m** ; deste segue com azimute de **127°45'34,19"** por uma distância de **4,25m**, até o ponto **P943**, de coordenadas **N 9.716.343,37m** e **E 578.243,79m** ; deste segue com azimute de **204°44'31,73"** por uma distância de **26,53m**, até o ponto **P944**, de coordenadas **N 9.716.319,28m** e **E 578.232,68m** ; deste segue com azimute de **225°01'10,36"** por uma distância de **49,77m**, até o ponto **P945**, de coordenadas **N 9.716.284,10m** e **E 578.197,48m** ; deste segue com azimute de **241°03'56,00"** por uma distância de **25,60m**, até o ponto **P946**, de coordenadas **N 9.716.271,72m** e **E 578.175,08m** ; deste segue com azimute de **249°14'26,48"** por uma distância de **35,15m**, até o ponto **P947**, de coordenadas **N 9.716.259,26m** e **E 578.142,21m** ; deste segue com azimute de **243°34'00,35"** por uma distância de **4,49m**, até o ponto **P948**, de coordenadas **N 9.716.257,26m** e **E 578.138,19m** ; deste segue com azimute de **204°44'57,38"** por uma distância de **2,43m**, até o ponto **P949**, de coordenadas **N 9.716.255,05m** e **E 578.137,18m** ; deste segue com azimute de **211°49'43,41"** por uma distância de **5,31m**, até o ponto **P950**, de coordenadas **N 9.716.250,54m** e **E 578.134,37m** ; deste segue com azimute de **218°54'29,44"** por uma distância de **5,31m**, até o ponto **P951**, de coordenadas **N 9.716.246,41m** e **E 578.131,04m** ; deste segue com azimute de **225°59'15,47"** por uma distância de **5,31m**, até o ponto **P952**, de coordenadas **N 9.716.242,72m** e **E 578.127,22m** ; deste segue com azimute de **233°04'01,50"** por uma distância de **5,31m**, até o ponto **P953**, de coordenadas **N 9.716.239,53m** e **E 578.122,98m** ; deste segue com azimute de **240°08'47,53"** por uma distância de **5,31m**, até o ponto **P954**, de coordenadas **N 9.716.236,88m** e **E 578.118,37m** ; deste segue com azimute de **247°13'33,56"** por uma distância de **5,31m**, até o ponto **P955**, de coordenadas **N 9.716.234,83m** e **E 578.113,48m** ; deste segue com azimute de **250°45'56,57"** por uma distância de **61,25m**, até o ponto **P956**, de coordenadas **N 9.716.214,65m** e **E 578.055,64m** ; deste segue com azimute de **201°48'54,57"** por uma distância de **15,86m**, até o ponto **P957**, de coordenadas **N 9.716.199,92m** e **E 578.049,75m** ; deste segue com azimute de **169°52'06,81"** por uma distância de **29,74m**, até o ponto **P958**, de coordenadas **N 9.716.170,64m** e **E 578.054,98m** ; deste segue com azimute de **141°53'32,08"** por uma distância de **34,14m**, até o ponto **P959**, de coordenadas **N 9.716.143,78m** e **E 578.076,05m** ; deste segue com azimute de **137°53'29,14"** por uma distância de **19,59m**, até o ponto **P960**, de coordenadas **N 9.716.129,25m** e **E 578.089,19m** ; deste segue com azimute de **161°54'18,08"** por uma distância de **21,44m**, até o ponto **P961**, de coordenadas **N 9.716.108,86m** e **E 578.095,85m** ; deste segue com azimute de **175°04'10,32"** por uma distância de **26,84m**, até o ponto **P962**, de coordenadas **N 9.716.082,13m** e **E 578.098,15m** ; deste segue com azimute de **192°09'46,64"** por uma distância de **35,62m**, até o ponto **P963**, de coordenadas **N 9.716.047,31m** e **E 578.090,65m** ; deste segue com azimute de **186°57'27,62"** por uma distância de **22,06m**, até o ponto **P964**, de coordenadas **N 9.716.025,41m** e **E 578.087,98m** ; deste segue com azimute de **199°52'03,81"** por uma distância de **20,19m**, até o ponto **P965**, de coordenadas **N 9.716.006,42m** e **E 578.081,11m** ; deste segue com azimute de **195°15'53,87"** por uma distância de **31,57m**, até o ponto **P966**, de coordenadas **N 9.715.975,96m** e **E 578.072,80m** ; deste segue com azimute de **175°35'54,50"** por uma distância de **27,15m**, até o ponto **P967**, de coordenadas **N 9.715.948,90m** e **E 578.074,89m** ; deste segue com azimute de **112°36'20,59"** por uma distância de **31,26m**, até o ponto **P968**, de coordenadas **N 9.715.936,88m** e **E 578.103,75m** ; deste segue com azimute de **62°00'49,61"** por uma distância de **44,07m**, até o ponto **P969**, de coordenadas **N 9.715.957,56m** e **E 578.142,67m** ; deste segue com azimute de **51°43'44,01"** por uma distância de **12,20m**, até o ponto **P970**, de coordenadas **N 9.715.965,12m** e **E 578.152,25m** ; deste segue com azimute de **68°28'20,56"** por uma distância de **17,04m**, até o ponto **P971**, de coordenadas **N 9.715.971,37m** e **E 578.168,10m** ; deste segue com azimute de **81°11'07,86"** por uma distância de **29,86m**, até o ponto **P972**, de coordenadas **N 9.715.975,95m** e **E 578.197,61m** ; deste segue com azimute de **86°22'10,28"** por uma distância de **34,67m**, até o ponto **P973**, de coordenadas **N 9.715.978,14m** e **E 578.232,21m** ; deste segue com azimute de **88°46'54,97"** por uma distância de **34,77m**, até o ponto **P974**, de coordenadas **N 9.715.978,88m** e **E 578.266,98m** ; deste segue com azimute de **52°16'19,74"** por uma distância de **41,96m**, até o ponto **P975**, de coordenadas **N 9.716.004,56m** e **E 578.300,16m** ; deste segue com azimute de **4°09'44,70"** por uma distância de **43,78m**, até o ponto **P976**, de coordenadas **N 9.716.048,23m** e **E 578.303,34m** ; deste segue com azimute de **360°00'00,00"** por



PREFEITURA DE SÃO LUÍS

SECRETARIA MUNICIPAL DE GOVERNO

MINUTA DE ANTEPROJETO DE LEI Nº _____ DE _____ DE 2019

uma distância de 65,48m, até o ponto **P977**, de coordenadas **N 9.716.113,70m** e **E 578.303,34m** ; deste segue com azimute de $20^{\circ}08'56,09''$ por uma distância de 44,59m, até o ponto **P978**, de coordenadas **N 9.716.155,56m** e **E 578.318,70m** ; deste segue com azimute de $47^{\circ}35'55,03''$ por uma distância de 36,21m, até o ponto **P979**, de coordenadas **N 9.716.179,98m** e **E 578.345,44m** ; deste segue com azimute de $60^{\circ}46'31,51''$ por uma distância de 10,64m, até o ponto **P980**, de coordenadas **N 9.716.185,17m** e **E 578.354,72m** ; deste segue com azimute de $81^{\circ}12'50,57''$ por uma distância de 41,39m, até o ponto **P981**, de coordenadas **N 9.716.191,49m** e **E 578.395,62m** ; deste segue com azimute de $116^{\circ}44'22,89''$ por uma distância de 1,39m, até o ponto **P982**, de coordenadas **N 9.716.190,87m** e **E 578.396,86m** ; deste segue com azimute de $83^{\circ}01'25,02''$ por uma distância de 3,23m, até o ponto **P983**, de coordenadas **N 9.716.191,26m** e **E 578.400,07m** ; deste segue com azimute de $109^{\circ}31'27,80''$ por uma distância de 10,68m, até o ponto **P984**, de coordenadas **N 9.716.187,69m** e **E 578.410,14m** ; deste segue com azimute de $120^{\circ}19'34,43''$ por uma distância de 21,44m, até o ponto **P985**, de coordenadas **N 9.716.176,86m** e **E 578.428,64m** ; deste segue com azimute de $136^{\circ}24'45,47''$ por uma distância de 23,78m, até o ponto **P986**, de coordenadas **N 9.716.159,64m** e **E 578.445,04m** ; deste segue com azimute de $160^{\circ}06'08,20''$ por uma distância de 20,24m, até o ponto **P987**, de coordenadas **N 9.716.140,61m** e **E 578.451,92m** ; deste segue com azimute de $174^{\circ}59'00,50''$ por uma distância de 27,61m, até o ponto **P988**, de coordenadas **N 9.716.113,11m** e **E 578.454,34m** ; deste segue com azimute de $184^{\circ}17'31,90''$ por uma distância de 16,11m, até o ponto **P989**, de coordenadas **N 9.716.097,05m** e **E 578.453,13m** ; deste segue com azimute de $206^{\circ}34'50,24''$ por uma distância de 17,56m, até o ponto **P990**, de coordenadas **N 9.716.081,34m** e **E 578.445,27m** ; deste segue com azimute de $203^{\circ}44'05,27''$ por uma distância de 42,43m, até o ponto **P991**, de coordenadas **N 9.716.042,50m** e **E 578.428,20m** ; deste segue com azimute de $202^{\circ}08'56,85''$ por uma distância de 40,45m, até o ponto **P992**, de coordenadas **N 9.716.005,04m** e **E 578.412,95m** ; deste segue com azimute de $186^{\circ}20'39,86''$ por uma distância de 24,13m, até o ponto **P993**, de coordenadas **N 9.715.981,06m** e **E 578.410,28m** ; deste segue com azimute de $187^{\circ}07'47,36''$ por uma distância de 35,03m, até o ponto **P994**, de coordenadas **N 9.715.946,30m** e **E 578.405,93m** ; deste segue com azimute de $195^{\circ}47'27,57''$ por uma distância de 22,21m, até o ponto **P995**, de coordenadas **N 9.715.924,93m** e **E 578.399,89m** ; deste segue com azimute de $211^{\circ}13'53,35''$ por uma distância de 26,86m, até o ponto **P996**, de coordenadas **N 9.715.901,96m** e **E 578.385,96m** ; deste segue com azimute de $229^{\circ}06'17,90''$ por uma distância de 3,16m, até o ponto **P997**, de coordenadas **N 9.715.899,89m** e **E 578.383,57m** ; deste segue com azimute de $195^{\circ}04'59,82''$ por uma distância de 46,58m, até o ponto **P998**, de coordenadas **N 9.715.854,92m** e **E 578.371,45m** ; deste segue com azimute de $284^{\circ}58'44,90''$ por uma distância de 11,73m, até o ponto **P999**, de coordenadas **N 9.715.857,95m** e **E 578.360,12m** ; deste segue com azimute de $190^{\circ}53'34,06''$ por uma distância de 12,55m, até o ponto **P1000**, de coordenadas **N 9.715.845,63m** e **E 578.357,75m** ; deste segue com azimute de $128^{\circ}38'27,41''$ por uma distância de 22,76m, até o ponto **P1001**, de coordenadas **N 9.715.831,41m** e **E 578.375,53m** ; deste segue com azimute de $127^{\circ}17'06,32''$ por uma distância de 13,63m, até o ponto **P1002**, de coordenadas **N 9.715.823,16m** e **E 578.386,38m** ; deste segue com azimute de $135^{\circ}45'54,93''$ por uma distância de 24,94m, até o ponto **P1003**, de coordenadas **N 9.715.805,29m** e **E 578.403,77m** ; deste segue com azimute de $149^{\circ}01'08,89''$ por uma distância de 26,66m, até o ponto **P1004**, de coordenadas **N 9.715.782,43m** e **E 578.417,50m** ; deste segue com azimute de $136^{\circ}31'42,88''$ por uma distância de 20,71m, até o ponto **P1005**, de coordenadas **N 9.715.767,40m** e **E 578.431,75m** ; deste segue com azimute de $123^{\circ}12'49,84''$ por uma distância de 25,64m, até o ponto **P1006**, de coordenadas **N 9.715.753,35m** e **E 578.453,20m** ; deste segue com azimute de $110^{\circ}32'35,51''$ por uma distância de 27,01m, até o ponto **P1007**, de coordenadas **N 9.715.743,88m** e **E 578.478,49m** ; deste segue com azimute de $82^{\circ}05'53,26''$ por uma distância de 28,36m, até o ponto **P1008**, de coordenadas **N 9.715.747,77m** e **E 578.506,58m** ; deste segue com azimute de $64^{\circ}14'45,37''$ por uma distância de 25,74m, até o ponto **P1009**, de coordenadas **N 9.715.758,96m** e **E 578.529,76m** ; deste segue com azimute de $49^{\circ}17'13,91''$ por uma distância de 29,62m, até o ponto **P1010**, de coordenadas **N 9.715.778,28m** e **E 578.552,22m** ; deste segue com azimute de $53^{\circ}49'31,57''$ por uma distância de 30,16m, até o ponto **P1011**, de coordenadas **N 9.715.796,08m** e **E 578.576,57m** ; deste segue com azimute de $46^{\circ}05'22,84''$ por uma distância de 77,87m, até o ponto **P1012**, de coordenadas **N 9.715.850,09m** e **E 578.632,66m** ; deste segue com azimute de $71^{\circ}34'36,15''$ por uma distância de 14,90m, até o ponto **P1013**, de coordenadas **N 9.715.854,80m** e **E 578.646,80m** ; deste segue com azimute de $94^{\circ}28'53,62''$ por uma distância de 4,19m, até o ponto **P1014**, de coordenadas **N 9.715.854,47m** e **E 578.650,97m** ; deste segue com azimute de $71^{\circ}34'36,15''$ por uma distância de 0,29m, até o ponto **P1015**, de coordenadas **N 9.715.854,56m** e **E 578.651,25m** ; deste segue com azimute de $94^{\circ}28'53,62''$ por uma distância de 20,39m, até o ponto **P1016**, de coordenadas **N 9.715.852,97m** e **E 578.671,57m** ; deste segue com azimute de $112^{\circ}36'21,68''$ por uma distância de 12,36m, até o ponto **P1017**, de coordenadas **N 9.715.848,22m** e **E 578.682,98m** ; deste segue com azimute de $140^{\circ}01'23,78''$ por uma distância de 15,37m, até o ponto **P1018**, de coordenadas **N 9.715.836,44m** e **E 578.692,86m** ; deste segue com azimute de $168^{\circ}18'09,85''$ por uma distância de 7,23m, até o ponto **P1019**, de coordenadas **N 9.715.829,36m**



PREFEITURA DE SÃO LUÍS

SECRETARIA MUNICIPAL DE GOVERNO

MINUTA DE ANTEPROJETO DE LEI Nº _____ DE _____ DE 2019

e E 578.694,32m ; deste segue com azimute de 184°14'21,57" por uma distância de 28,35m, até o ponto **P1020**, de coordenadas N 9.715.801,08m e E 578.692,23m ; deste segue com azimute de 180°59'11,16" por uma distância de 20,79m, até o ponto **P1021**, de coordenadas N 9.715.780,30m e E 578.691,87m ; deste segue com azimute de 187°56'55,78" por uma distância de 24,51m, até o ponto **P1022**, de coordenadas N 9.715.756,02m e E 578.688,48m ; deste segue com azimute de 180°00'00,00" por uma distância de 22,51m, até o ponto **P1023**, de coordenadas N 9.715.733,50m e E 578.688,48m ; deste segue com azimute de 182°14'50,18" por uma distância de 29,41m, até o ponto **P1024**, de coordenadas N 9.715.704,11m e E 578.687,33m ; deste segue com azimute de 176°07'07,80" por uma distância de 32,75m, até o ponto **P1025**, de coordenadas N 9.715.671,44m e E 578.689,54m ; deste segue com azimute de 183°49'00,02" por uma distância de 21,40m, até o ponto **P1026**, de coordenadas N 9.715.650,08m e E 578.688,12m ; deste segue com azimute de 193°40'04,66" por uma distância de 25,93m, até o ponto **P1027**, de coordenadas N 9.715.624,88m e E 578.681,99m ; deste segue com azimute de 191°19'02,90" por uma distância de 27,27m, até o ponto **P1028**, de coordenadas N 9.715.598,14m e E 578.676,64m ; deste segue com azimute de 203°03'55,14" por uma distância de 21,25m, até o ponto **P1029**, de coordenadas N 9.715.578,59m e E 578.668,31m ; deste segue com azimute de 228°06'48,71" por uma distância de 19,40m, até o ponto **P1030**, de coordenadas N 9.715.565,64m e E 578.653,87m ; deste segue com azimute de 251°34'36,22" por uma distância de 14,41m, até o ponto **P1031**, de coordenadas N 9.715.561,08m e E 578.640,20m ; deste segue com azimute de 270°00'00,00" por uma distância de 8,55m, até o ponto **P1032**, de coordenadas N 9.715.561,08m e E 578.631,65m ; deste segue com azimute de 266°43'38,09" por uma distância de 14,77m, até o ponto **P1033**, de coordenadas N 9.715.560,24m e E 578.616,91m ; deste segue com azimute de 356°43'38,09" por uma distância de 14,07m, até o ponto **P1034**, de coordenadas N 9.715.574,29m e E 578.616,10m ; deste segue com azimute de 331°54'40,63" por uma distância de 42,25m, até o ponto **P1035**, de coordenadas N 9.715.611,56m e E 578.596,21m ; deste segue com azimute de 298°52'12,44" por uma distância de 31,87m, até o ponto **P1036**, de coordenadas N 9.715.626,95m e E 578.568,30m ; deste segue com azimute de 274°30'39,25" por uma distância de 28,64m, até o ponto **P1037**, de coordenadas N 9.715.629,20m e E 578.539,75m ; deste segue com azimute de 249°38'10,97" por uma distância de 23,21m, até o ponto **P1038**, de coordenadas N 9.715.621,12m e E 578.517,99m ; deste segue com azimute de 265°36'15,20" por uma distância de 17,53m, até o ponto **P1039**, de coordenadas N 9.715.619,78m e E 578.500,50m ; deste segue com azimute de 238°28'22,57" por uma distância de 23,31m, até o ponto **P1040**, de coordenadas N 9.715.607,59m e E 578.480,64m ; deste segue com azimute de 210°31'08,63" por uma distância de 16,98m, até o ponto **P1041**, de coordenadas N 9.715.592,97m e E 578.472,02m ; deste segue com azimute de 200°52'02,83" por uma distância de 5,29m, até o ponto **P1042**, de coordenadas N 9.715.588,02m e E 578.470,13m ; deste segue com azimute de 243°27'01,42" por uma distância de 7,10m, até o ponto **P1043**, de coordenadas N 9.715.584,85m e E 578.463,78m ; deste segue com azimute de 208°37'36,59" por uma distância de 20,92m, até o ponto **P1044**, de coordenadas N 9.715.566,49m e E 578.453,75m ; deste segue com azimute de 182°12'15,24" por uma distância de 37,25m, até o ponto **P1045**, de coordenadas N 9.715.529,27m e E 578.452,32m ; deste segue com azimute de 115°37'32,85" por uma distância de 33,73m, até o ponto **P1046**, de coordenadas N 9.715.514,68m e E 578.482,73m ; deste segue com azimute de 109°25'40,09" por uma distância de 30,00m, até o ponto **P1047**, de coordenadas N 9.715.504,70m e E 578.511,03m ; deste segue com azimute de 120°43'05,79" por uma distância de 16,14m, até o ponto **P1048**, de coordenadas N 9.715.496,45m e E 578.524,90m ; deste segue com azimute de 148°22'30,27" por uma distância de 10,55m, até o ponto **P1049**, de coordenadas N 9.715.487,47m e E 578.530,44m ; deste segue com azimute de 152°17'03,98" por uma distância de 49,33m, até o ponto **P1050**, de coordenadas N 9.715.443,80m e E 578.553,38m ; deste segue com azimute de 160°29'07,03" por uma distância de 24,69m, até o ponto **P1051**, de coordenadas N 9.715.420,53m e E 578.561,63m ; deste segue com azimute de 173°17'08,37" por uma distância de 26,81m, até o ponto **P1052**, de coordenadas N 9.715.393,90m e E 578.564,76m ; deste segue com azimute de 172°53'49,96" por uma distância de 17,28m, até o ponto **P1053**, de coordenadas N 9.715.376,75m e E 578.566,90m ; deste segue com azimute de 178°38'06,21" por uma distância de 23,43m, até o ponto **P1054**, de coordenadas N 9.715.353,33m e E 578.567,46m ; deste segue com azimute de 176°14'00,23" por uma distância de 43,34m, até o ponto **P1055**, de coordenadas N 9.715.310,08m e E 578.570,30m ; deste segue com azimute de 180°44'40,61" por uma distância de 39,15m, até o ponto **P1056**, de coordenadas N 9.715.270,93m e E 578.569,79m ; deste segue com azimute de 199°35'07,67" por uma distância de 23,57m, até o ponto **P1057**, de coordenadas N 9.715.248,72m e E 578.561,89m ; deste segue com azimute de 198°26'48,04" por uma distância de 20,29m, até o ponto **P1058**, de coordenadas N 9.715.229,47m e E 578.555,47m ; deste segue com azimute de 214°50'33,92" por uma distância de 42,32m, até o ponto **P1059**, de coordenadas N 9.715.194,74m e E 578.531,29m ; deste segue com azimute de 225°55'43,95" por uma distância de 18,56m, até o ponto **P1060**, de coordenadas N 9.715.181,83m e E 578.517,96m ; deste segue com azimute de 246°59'18,81" por uma distância de



PREFEITURA DE SÃO LUÍS

SECRETARIA MUNICIPAL DE GOVERNO

MINUTA DE ANTEPROJETO DE LEI Nº _____ DE _____ DE 2019

19,87m, até o ponto **P1061**, de coordenadas N **9.715.174,06m** e E **578.499,67m** ; deste segue com azimute de 249°14'26,48" por uma distância de 33,02m, até o ponto **P1062**, de coordenadas N **9.715.162,36m** e E **578.468,79m** ; deste segue com azimute de 259°13'22,32" por uma distância de 20,96m, até o ponto **P1063**, de coordenadas N **9.715.158,44m** e E **578.448,20m** ; deste segue com azimute de 265°55'02,03" por uma distância de 14,34m, até o ponto **P1064**, de coordenadas N **9.715.157,42m** e E **578.433,90m** ; deste segue com azimute de 267°32'51,55" por uma distância de 19,35m, até o ponto **P1065**, de coordenadas N **9.715.156,59m** e E **578.414,57m** ; deste segue com azimute de 265°55'02,03" por uma distância de 19,29m, até o ponto **P1066**, de coordenadas N **9.715.155,22m** e E **578.395,33m** ; deste segue com azimute de 297°35'48,77" por uma distância de 13,24m, até o ponto **P1067**, de coordenadas N **9.715.161,35m** e E **578.383,60m** ; deste segue com azimute de 280°25'37,19" por uma distância de 49,05m, até o ponto **P1068**, de coordenadas N **9.715.170,23m** e E **578.335,36m** ; deste segue com azimute de 298°50'21,12" por uma distância de 25,84m, até o ponto **P1069**, de coordenadas N **9.715.182,70m** e E **578.312,72m** ; deste segue com azimute de 309°19'57,30" por uma distância de 36,82m, até o ponto **P1070**, de coordenadas N **9.715.206,03m** e E **578.284,24m** ; deste segue com azimute de 300°33'43,79" por uma distância de 44,05m, até o ponto **P1071**, de coordenadas N **9.715.228,43m** e E **578.246,31m** ; deste segue com azimute de 309°36'35,32" por uma distância de 46,55m, até o ponto **P1072**, de coordenadas N **9.715.258,11m** e E **578.210,44m** ; deste segue com azimute de 306°18'29,54" por uma distância de 51,15m, até o ponto **P1073**, de coordenadas N **9.715.288,40m** e E **578.169,22m** ; deste segue com azimute de 297°44'32,89" por uma distância de 35,49m, até o ponto **P1074**, de coordenadas N **9.715.304,92m** e E **578.137,81m** ; deste segue com azimute de 313°25'56,44" por uma distância de 26,80m, até o ponto **P1075**, de coordenadas N **9.715.323,35m** e E **578.118,35m** ; deste segue com azimute de 312°49'39,24" por uma distância de 53,21m, até o ponto **P1076**, de coordenadas N **9.715.359,52m** e E **578.079,33m** ; deste segue com azimute de 317°43'39,01" por uma distância de 67,24m, até o ponto **P1077**, de coordenadas N **9.715.409,27m** e E **578.034,10m** ; deste segue com azimute de 328°30'47,10" por uma distância de 73,21m, até o ponto **P1078**, de coordenadas N **9.715.471,70m** e E **577.995,86m** ; deste segue com azimute de 340°39'52,67" por uma distância de 48,99m, até o ponto **P1079**, de coordenadas N **9.715.517,93m** e E **577.979,64m** ; deste segue com azimute de 319°16'11,57" por uma distância de 39,83m, até o ponto **P1080**, de coordenadas N **9.715.548,11m** e E **577.953,65m** ; deste segue com azimute de 307°57'09,56" por uma distância de 27,92m, até o ponto **P1081**, de coordenadas N **9.715.565,28m** e E **577.931,64m** ; deste segue com azimute de 328°16'52,22" por uma distância de 27,57m, até o ponto **P1082**, de coordenadas N **9.715.588,73m** e E **577.917,14m** ; deste segue com azimute de 286°29'17,32" por uma distância de 31,37m, até o ponto **P1083**, de coordenadas N **9.715.597,63m** e E **577.887,07m** ; deste segue com azimute de 252°54'29,78" por uma distância de 21,57m, até o ponto **P1084**, de coordenadas N **9.715.591,30m** e E **577.866,45m** ; deste segue com azimute de 214°42'48,98" por uma distância de 29,90m, até o ponto **P1085**, de coordenadas N **9.715.566,72m** e E **577.849,43m** ; deste segue com azimute de 162°53'10,67" por uma distância de 24,56m, até o ponto **P1086**, de coordenadas N **9.715.543,25m** e E **577.856,65m** ; deste segue com azimute de 177°36'44,65" por uma distância de 19,60m, até o ponto **P1087**, de coordenadas N **9.715.523,67m** e E **577.857,47m** ; deste segue com azimute de 199°20'49,27" por uma distância de 63,51m, até o ponto **P1088**, de coordenadas N **9.715.463,74m** e E **577.836,43m** ; deste segue com azimute de 204°43'01,93" por uma distância de 38,61m, até o ponto **P1089**, de coordenadas N **9.715.428,66m** e E **577.820,28m** ; deste segue com azimute de 168°40'57,35" por uma distância de 36,78m, até o ponto **P1090**, de coordenadas N **9.715.392,60m** e E **577.827,50m** ; deste segue com azimute de 158°22'18,57" por uma distância de 32,29m, até o ponto **P1091**, de coordenadas N **9.715.362,58m** e E **577.839,40m** ; deste segue com azimute de 170°57'15,89" por uma distância de 19,67m, até o ponto **P1092**, de coordenadas N **9.715.343,16m** e E **577.842,49m** ; deste segue com azimute de 185°31'53,23" por uma distância de 7,84m, até o ponto **P1093**, de coordenadas N **9.715.335,36m** e E **577.841,74m** ; deste segue com azimute de 216°17'58,38" por uma distância de 13,69m, até o ponto **P1094**, de coordenadas N **9.715.324,33m** e E **577.833,63m** ; deste segue com azimute de 251°17'09,74" por uma distância de 25,99m, até o ponto **P1095**, de coordenadas N **9.715.315,99m** e E **577.809,02m** ; deste segue com azimute de 260°21'30,36" por uma distância de 58,67m, até o ponto **P1096**, de coordenadas N **9.715.306,16m** e E **577.751,18m** ; deste segue com azimute de 249°55'02,31" por uma distância de 38,20m, até o ponto **P1097**, de coordenadas N **9.715.293,04m** e E **577.715,30m** ; deste segue com azimute de 203°12'45,94" por uma distância de 34,70m, até o ponto **P1098**, de coordenadas N **9.715.261,15m** e E **577.701,62m** ; deste segue com azimute de 214°03'50,49" por uma distância de 29,58m, até o ponto **P1099**, de coordenadas N **9.715.236,65m** e E **577.685,05m** ; deste segue com azimute de 185°54'36,42" por uma distância de 18,01m, até o ponto **P1100**, de coordenadas N **9.715.218,73m** e E **577.683,20m** ; deste segue com azimute de 208°37'36,91" por uma distância de 12,82m, até o ponto **P1101**, de coordenadas N **9.715.207,48m** e E **577.677,06m** ; deste segue com azimute de 225°49'35,19" por uma distância de 29,20m, até o ponto **P1102**, de



PREFEITURA DE SÃO LUÍS

SECRETARIA MUNICIPAL DE GOVERNO

MINUTA DE ANTEPROJETO DE LEI Nº _____ DE _____ DE 2019

coordenadas N **9.715.187,13m** e E **577.656,11m** ; deste segue com azimute de $207^{\circ}13'55,26''$ por uma distância de 35,77m, até o ponto **P1103**, de coordenadas N **9.715.155,33m** e E **577.639,75m** ; deste segue com azimute de $167^{\circ}27'46,73''$ por uma distância de 34,20m, até o ponto **P1104**, de coordenadas N **9.715.121,94m** e E **577.647,17m** ; deste segue com azimute de $126^{\circ}51'03,74''$ por uma distância de 35,34m, até o ponto **P1105**, de coordenadas N **9.715.100,75m** e E **577.675,45m** ; deste segue com azimute de $68^{\circ}51'06,69''$ por uma distância de 31,93m, até o ponto **P1106**, de coordenadas N **9.715.112,27m** e E **577.705,23m** ; deste segue com azimute de $60^{\circ}16'18,93''$ por uma distância de 52,02m, até o ponto **P1107**, de coordenadas N **9.715.138,06m** e E **577.750,40m** ; deste segue com azimute de $64^{\circ}19'37,65''$ por uma distância de 46,47m, até o ponto **P1108**, de coordenadas N **9.715.158,19m** e E **577.792,29m** ; deste segue com azimute de $78^{\circ}24'55,70''$ por uma distância de 41,89m, até o ponto **P1109**, de coordenadas N **9.715.166,61m** e E **577.833,32m** ; deste segue com azimute de $82^{\circ}16'17,83''$ por uma distância de 41,18m, até o ponto **P1110**, de coordenadas N **9.715.172,14m** e E **577.874,13m** ; deste segue com azimute de $104^{\circ}57'47,35''$ por uma distância de 2,15m, até o ponto **P1111**, de coordenadas N **9.715.171,59m** e E **577.876,21m** ; deste segue com azimute de $82^{\circ}16'17,83''$ por uma distância de 2,39m, até o ponto **P1112**, de coordenadas N **9.715.171,91m** e E **577.878,59m** ; deste segue com azimute de $104^{\circ}57'47,35''$ por uma distância de 41,42m, até o ponto **P1113**, de coordenadas N **9.715.161,21m** e E **577.918,61m** ; deste segue com azimute de $126^{\circ}38'48,83''$ por uma distância de 60,98m, até o ponto **P1114**, de coordenadas N **9.715.124,82m** e E **577.967,53m** ; deste segue com azimute de $121^{\circ}04'48,26''$ por uma distância de 41,92m, até o ponto **P1115**, de coordenadas N **9.715.103,17m** e E **578.003,44m** ; deste segue com azimute de $128^{\circ}31'51,54''$ por uma distância de 30,92m, até o ponto **P1116**, de coordenadas N **9.715.083,91m** e E **578.027,62m** ; deste segue com azimute de $130^{\circ}28'00,37''$ por uma distância de 27,42m, até o ponto **P1117**, de coordenadas N **9.715.066,12m** e E **578.048,48m** ; deste segue com azimute de $144^{\circ}56'22,95''$ por uma distância de 47,17m, até o ponto **P1118**, de coordenadas N **9.715.027,51m** e E **578.075,57m** ; deste segue com azimute de $162^{\circ}02'21,08''$ por uma distância de 41,40m, até o ponto **P1119**, de coordenadas N **9.714.988,13m** e E **578.088,34m** ; deste segue com azimute de $151^{\circ}50'31,64''$ por uma distância de 38,08m, até o ponto **P1120**, de coordenadas N **9.714.954,56m** e E **578.106,31m** ; deste segue com azimute de $117^{\circ}09'54,73''$ por uma distância de 36,43m, até o ponto **P1121**, de coordenadas N **9.714.937,92m** e E **578.138,72m** ; deste segue com azimute de $95^{\circ}54'08,02''$ por uma distância de 21,35m, até o ponto **P1122**, de coordenadas N **9.714.935,73m** e E **578.159,96m** ; deste segue com azimute de $96^{\circ}27'15,94''$ por uma distância de 25,15m, até o ponto **P1123**, de coordenadas N **9.714.932,90m** e E **578.184,95m** ; deste segue com azimute de $120^{\circ}56'47,49''$ por uma distância de 9,38m, até o ponto **P1124**, de coordenadas N **9.714.928,08m** e E **578.193,00m** ; deste segue com azimute de $129^{\circ}56'18,09''$ por uma distância de 26,02m, até o ponto **P1125**, de coordenadas N **9.714.911,37m** e E **578.212,95m** ; deste segue com azimute de $128^{\circ}56'12,47''$ por uma distância de 31,99m, até o ponto **P1126**, de coordenadas N **9.714.891,27m** e E **578.237,83m** ; deste segue com azimute de $142^{\circ}37'54,50''$ por uma distância de 22,40m, até o ponto **P1127**, de coordenadas N **9.714.873,47m** e E **578.251,43m** ; deste segue com azimute de $152^{\circ}13'31,52''$ por uma distância de 19,32m, até o ponto **P1128**, de coordenadas N **9.714.856,37m** e E **578.260,43m** ; deste segue com azimute de $167^{\circ}11'14,11''$ por uma distância de 20,39m, até o ponto **P1129**, de coordenadas N **9.714.836,49m** e E **578.264,95m** ; deste segue com azimute de $177^{\circ}36'45,07''$ por uma distância de 19,94m, até o ponto **P1130**, de coordenadas N **9.714.816,58m** e E **578.265,78m** ; deste segue com azimute de $202^{\circ}02'28,69''$ por uma distância de 13,30m, até o ponto **P1131**, de coordenadas N **9.714.804,25m** e E **578.260,79m** ; deste segue com azimute de $223^{\circ}35'14,53''$ por uma distância de 27,32m, até o ponto **P1132**, de coordenadas N **9.714.784,46m** e E **578.241,96m** ; deste segue com azimute de $225^{\circ}47'00,54''$ por uma distância de 26,80m, até o ponto **P1133**, de coordenadas N **9.714.765,77m** e E **578.222,75m** ; deste segue com azimute de $240^{\circ}30'18,69''$ por uma distância de 28,84m, até o ponto **P1134**, de coordenadas N **9.714.751,57m** e E **578.197,64m** ; deste segue com azimute de $254^{\circ}03'53,74''$ por uma distância de 30,54m, até o ponto **P1135**, de coordenadas N **9.714.743,19m** e E **578.168,28m** ; deste segue com azimute de $254^{\circ}03'53,59''$ por uma distância de 37,45m, até o ponto **P1136**, de coordenadas N **9.714.732,90m** e E **578.132,26m** ; deste segue com azimute de $255^{\circ}12'46,30''$ por uma distância de 28,05m, até o ponto **P1137**, de coordenadas N **9.714.725,74m** e E **578.105,14m** ; deste segue com azimute de $270^{\circ}00'00,00''$ por uma distância de 20,19m, até o ponto **P1138**, de coordenadas N **9.714.725,74m** e E **578.084,95m** ; deste segue com azimute de $270^{\circ}43'29,07''$ por uma distância de 41,32m, até o ponto **P1139**, de coordenadas N **9.714.726,27m** e E **578.043,62m** ; deste segue com azimute de $288^{\circ}50'28,40''$ por uma distância de 0,62m, até o ponto **P1140**, de coordenadas N **9.714.726,47m** e E **578.043,04m** ; deste segue com azimute de $270^{\circ}29'12,64''$ por uma distância de 3,86m, até o ponto **P1141**, de coordenadas N **9.714.726,50m** e E **578.039,17m** ; deste segue com azimute de $288^{\circ}50'28,40''$ por uma distância de 46,81m, até o ponto **P1142**, de coordenadas N **9.714.741,62m** e E **577.994,88m** ; deste segue com azimute de $284^{\circ}17'02,32''$ por uma distância de 95,58m, até o ponto **P1143**, de coordenadas N **9.714.765,20m** e E **577.902,25m** ; deste segue com azimute de $278^{\circ}33'32,22''$ por uma distância de



PREFEITURA DE SÃO LUÍS

SECRETARIA MUNICIPAL DE GOVERNO

MINUTA DE ANTEPROJETO DE LEI Nº _____ DE _____ DE 2019

98,88m, até o ponto **P1144**, de coordenadas N **9.714.779,92m** e E **577.804,47m** ; deste segue com azimute de $273^{\circ}44'57,04''$ por uma distância de 35,58m, até o ponto **P1145**, de coordenadas N **9.714.782,24m** e E **577.768,97m** ; deste segue com azimute de $276^{\circ}40'35,03''$ por uma distância de 35,61m, até o ponto **P1146**, de coordenadas N **9.714.786,38m** e E **577.733,60m** ; deste segue com azimute de $300^{\circ}14'22,12''$ por uma distância de 12,45m, até o ponto **P1147**, de coordenadas N **9.714.792,65m** e E **577.722,85m** ; deste segue com azimute de $328^{\circ}36'34,42''$ por uma distância de 15,53m, até o ponto **P1148**, de coordenadas N **9.714.805,91m** e E **577.714,75m** ; deste segue com azimute de $354^{\circ}35'33,33''$ por uma distância de 33,59m, até o ponto **P1149**, de coordenadas N **9.714.839,35m** e E **577.711,59m** ; deste segue com azimute de $10^{\circ}03'21,76''$ por uma distância de 48,18m, até o ponto **P1150**, de coordenadas N **9.714.886,79m** e E **577.720,00m** ; deste segue com azimute de $345^{\circ}31'12,90''$ por uma distância de 49,43m, até o ponto **P1151**, de coordenadas N **9.714.934,65m** e E **577.707,64m** ; deste segue com azimute de $313^{\circ}30'42,12''$ por uma distância de 31,81m, até o ponto **P1152**, de coordenadas N **9.714.956,55m** e E **577.684,58m** ; deste segue com azimute de $345^{\circ}14'44,93''$ por uma distância de 20,47m, até o ponto **P1153**, de coordenadas N **9.714.976,35m** e E **577.679,36m** ; deste segue com azimute de $353^{\circ}39'20,18''$ por uma distância de 18,19m, até o ponto **P1154**, de coordenadas N **9.714.994,43m** e E **577.677,35m** ; deste segue com azimute de $357^{\circ}20'06,54''$ por uma distância de 29,85m, até o ponto **P1155**, de coordenadas N **9.715.024,25m** e E **577.675,96m** ; deste segue com azimute de $331^{\circ}14'43,23''$ por uma distância de 51,12m, até o ponto **P1156**, de coordenadas N **9.715.069,07m** e E **577.651,37m** ; deste segue com azimute de $309^{\circ}11'17,22''$ por uma distância de 42,12m, até o ponto **P1157**, de coordenadas N **9.715.095,68m** e E **577.618,72m** ; deste segue com azimute de $267^{\circ}16'31,80''$ por uma distância de 36,85m, até o ponto **P1158**, de coordenadas N **9.715.093,93m** e E **577.581,92m** ; deste segue com azimute de $235^{\circ}56'27,54''$ por uma distância de 35,25m, até o ponto **P1159**, de coordenadas N **9.715.074,19m** e E **577.552,72m** ; deste segue com azimute de $215^{\circ}00'37,08''$ por uma distância de 37,22m, até o ponto **P1160**, de coordenadas N **9.715.043,71m** e E **577.531,37m** ; deste segue com azimute de $194^{\circ}32'38,48''$ por uma distância de 32,38m, até o ponto **P1161**, de coordenadas N **9.715.012,37m** e E **577.523,24m** ; deste segue com azimute de $213^{\circ}42'29,21''$ por uma distância de 23,71m, até o ponto **P1162**, de coordenadas N **9.714.992,65m** e E **577.510,08m** ; deste segue com azimute de $237^{\circ}26'37,17''$ por uma distância de 15,48m, até o ponto **P1163**, de coordenadas N **9.714.984,32m** e E **577.497,03m** ; deste segue com azimute de $254^{\circ}56'28,48''$ por uma distância de 11,65m, até o ponto **P1164**, de coordenadas N **9.714.981,29m** e E **577.485,78m** ; deste segue com azimute de $254^{\circ}56'28,73''$ por uma distância de 17,43m, até o ponto **P1165**, de coordenadas N **9.714.976,76m** e E **577.468,95m** ; deste segue com azimute de $246^{\circ}06'00,19''$ por uma distância de 30,05m, até o ponto **P1166**, de coordenadas N **9.714.964,59m** e E **577.441,48m** ; deste segue com azimute de $260^{\circ}20'47,61''$ por uma distância de 21,98m, até o ponto **P1167**, de coordenadas N **9.714.960,90m** e E **577.419,82m** ; deste segue com azimute de $271^{\circ}01'20,45''$ por uma distância de 25,36m, até o ponto **P1168**, de coordenadas N **9.714.961,36m** e E **577.394,46m** ; deste segue com azimute de $291^{\circ}34'54,91''$ por uma distância de 0,44m, até o ponto **P1169**, de coordenadas N **9.714.961,52m** e E **577.394,05m** ; deste segue com azimute de $271^{\circ}01'20,45''$ por uma distância de 4,04m, até o ponto **P1170**, de coordenadas N **9.714.961,59m** e E **577.390,01m** ; deste segue com azimute de $291^{\circ}34'54,91''$ por uma distância de 15,86m, até o ponto **P1171**, de coordenadas N **9.714.967,42m** e E **577.375,26m** ; deste segue com azimute de $332^{\circ}25'52,21''$ por uma distância de 18,02m, até o ponto **P1172**, de coordenadas N **9.714.983,40m** e E **577.366,92m** ; deste segue com azimute de $343^{\circ}53'55,50''$ por uma distância de 26,65m, até o ponto **P1173**, de coordenadas N **9.715.009,01m** e E **577.359,52m** ; deste segue com azimute de $354^{\circ}04'06,31''$ por uma distância de 65,93m, até o ponto **P1174**, de coordenadas N **9.715.074,58m** e E **577.352,71m** ; deste segue com azimute de $341^{\circ}43'50,94''$ por uma distância de 62,38m, até o ponto **P1175**, de coordenadas N **9.715.133,81m** e E **577.333,16m** ; deste segue com azimute de $338^{\circ}29'20,24''$ por uma distância de 34,14m, até o ponto **P1176**, de coordenadas N **9.715.165,57m** e E **577.320,64m** ; deste segue com azimute de $331^{\circ}03'25,16''$ por uma distância de 28,18m, até o ponto **P1177**, de coordenadas N **9.715.190,23m** e E **577.307,00m** ; deste segue com azimute de $323^{\circ}49'23,66''$ por uma distância de 24,82m, até o ponto **P1178**, de coordenadas N **9.715.210,27m** e E **577.292,35m** ; deste segue com azimute de $302^{\circ}27'12,46''$ por uma distância de 25,14m, até o ponto **P1179**, de coordenadas N **9.715.223,76m** e E **577.271,14m** ; deste segue com azimute de $238^{\circ}00'44,70''$ por uma distância de 2,40m, até o ponto **P1180**, de coordenadas N **9.715.222,49m** e E **577.269,10m** ; deste segue com azimute de $310^{\circ}13'02,04''$ por uma distância de 2,69m, até o ponto **P1181**, de coordenadas N **9.715.224,22m** e E **577.267,05m** ; deste segue com azimute de $238^{\circ}00'44,70''$ por uma distância de 2,83m, até o ponto **P1182**, de coordenadas N **9.715.222,72m** e E **577.264,65m** ; deste segue com azimute de $310^{\circ}13'02,04''$ por uma distância de 33,26m, até o ponto **P1183**, de coordenadas N **9.715.244,19m** e E **577.239,25m** ; deste segue com azimute de $225^{\circ}01'11,56''$ por uma distância de 30,06m, até o ponto **P1184**, de coordenadas N **9.715.222,95m** e E **577.217,99m** ; deste segue com azimute de $199^{\circ}18'08,21''$ por uma distância de 11,41m, até o ponto **P1185**, de coordenadas N **9.715.212,18m** e E **577.214,22m** ; deste segue



PREFEITURA DE SÃO LUÍS

SECRETARIA MUNICIPAL DE GOVERNO

MINUTA DE ANTEPROJETO DE LEI Nº _____ DE _____ DE 2019

com azimute de 228°23'08,71" por uma distância de 11,67m, até o ponto **P1186**, de coordenadas **N 9.715.204,43m** e **E 577.205,49m** ; deste segue com azimute de 180°00'00,00" por uma distância de 37,57m, até o ponto **P1187**, de coordenadas **N 9.715.166,86m** e **E 577.205,49m** ; deste segue com azimute de 172°38'33,58" por uma distância de 36,90m, até o ponto **P1188**, de coordenadas **N 9.715.130,26m** e **E 577.210,22m** ; deste segue com azimute de 175°39'53,03" por uma distância de 36,11m, até o ponto **P1189**, de coordenadas **N 9.715.094,26m** e **E 577.212,95m** ; deste segue com azimute de 181°36'52,77" por uma distância de 38,46m, até o ponto **P1190**, de coordenadas **N 9.715.055,81m** e **E 577.211,86m** ; deste segue com azimute de 186°35'10,91" por uma distância de 19,05m, até o ponto **P1191**, de coordenadas **N 9.715.036,88m** e **E 577.209,68m** ; deste segue com azimute de 230°03'42,18" por uma distância de 20,44m, até o ponto **P1192**, de coordenadas **N 9.715.023,77m** e **E 577.194,01m** ; deste segue com azimute de 218°02'16,38" por uma distância de 38,21m, até o ponto **P1193**, de coordenadas **N 9.714.993,67m** e **E 577.170,47m** ; deste segue com azimute de 238°49'56,19" por uma distância de 16,61m, até o ponto **P1194**, de coordenadas **N 9.714.985,08m** e **E 577.156,25m** ; deste segue com azimute de 258°37'10,99" por uma distância de 47,80m, até o ponto **P1195**, de coordenadas **N 9.714.975,65m** e **E 577.109,40m** ; deste segue com azimute de 262°59'17,64" por uma distância de 36,38m, até o ponto **P1196**, de coordenadas **N 9.714.971,21m** e **E 577.073,29m** ; deste segue com azimute de 264°37'57,54" por uma distância de 22,39m, até o ponto **P1197**, de coordenadas **N 9.714.969,11m** e **E 577.051,00m** ; deste segue com azimute de 191°21'12,83" por uma distância de 157,54m, até o ponto **P1198**, de coordenadas **N 9.714.814,65m** e **E 577.019,99m** ; deste segue com azimute de 284°28'20,45" por uma distância de 249,11m, até o ponto **P1199**, de coordenadas **N 9.714.876,91m** e **E 576.778,78m** ; deste segue com azimute de 329°50'54,41" por uma distância de 377,70m, até o ponto **P1200**, de coordenadas **N 9.715.203,51m** e **E 576.589,06m** ; deste segue com azimute de 351°46'03,83" por uma distância de 85,76m, até o ponto **P1201**, de coordenadas **N 9.715.288,38m** e **E 576.576,78m** ; deste segue com azimute de 327°40'54,91" por uma distância de 2,59m, até o ponto **P1202**, de coordenadas **N 9.715.290,58m** e **E 576.575,40m** ; deste segue com azimute de 342°18'45,29" por uma distância de 48,79m, até o ponto **P1203**, de coordenadas **N 9.715.337,06m** e **E 576.560,57m** ; deste segue com azimute de 355°40'19,27" por uma distância de 61,00m, até o ponto **P1204**, de coordenadas **N 9.715.397,89m** e **E 576.555,97m** ; deste segue com azimute de 17°00'06,25" por uma distância de 0,26m, até o ponto **P1205**, de coordenadas **N 9.715.398,14m** e **E 576.556,05m** ; deste segue com azimute de 335°13'29,49" por uma distância de 52,24m, até o ponto **P1206**, de coordenadas **N 9.715.445,57m** e **E 576.534,15m** ; deste segue com azimute de 263°39'35,31" por uma distância de 109,65m, até o ponto **P1207**, de coordenadas **N 9.715.433,47m** e **E 576.425,18m** ; deste segue com azimute de 225°00'00,00" por uma distância de 128,43m, até o ponto **P1208**, de coordenadas **N 9.715.342,65m** e **E 576.334,36m** ; deste segue com azimute de 180°00'00,00" por uma distância de 56,81m, até o ponto **P1209**, de coordenadas **N 9.715.285,84m** e **E 576.334,36m** ; deste segue com azimute de 85°18'17,55" por uma distância de 144,99m, até o ponto **P1210**, de coordenadas **N 9.715.297,71m** e **E 576.478,87m** ; deste segue com azimute de 220°36'32,73" por uma distância de 125,89m, até o ponto **P1211**, de coordenadas **N 9.715.202,14m** e **E 576.396,93m** ; deste segue com azimute de 263°02'59,49" por uma distância de 48,44m, até o ponto **P1212**, de coordenadas **N 9.715.196,28m** e **E 576.348,84m** ; deste segue com azimute de 161°33'54,18" por uma distância de 69,08m, até o ponto **P1213**, de coordenadas **N 9.715.130,75m** e **E 576.370,69m** ; deste segue com azimute de 202°50'01,16" por uma distância de 124,81m, até o ponto **P1214**, de coordenadas **N 9.715.015,72m** e **E 576.322,25m** ; deste segue com azimute de 172°52'29,94" por uma distância de 97,62m, até o ponto **P1215**, de coordenadas **N 9.714.918,85m** e **E 576.334,36m** ; deste segue com azimute de 140°31'39,14" por uma distância de 133,33m, até o ponto **P1216**, de coordenadas **N 9.714.815,93m** e **E 576.419,12m** ; deste segue com azimute de 191°46'05,84" por uma distância de 148,42m, até o ponto **P1217**, de coordenadas **N 9.714.670,62m** e **E 576.388,85m** ; deste segue com azimute de 223°01'30,24" por uma distância de 124,22m, até o ponto **P1218**, de coordenadas **N 9.714.579,81m** e **E 576.304,09m** ; deste segue com azimute de 169°59'31,27" por uma distância de 104,51m, até o ponto **P1219**, de coordenadas **N 9.714.476,88m** e **E 576.322,25m** ; deste segue com azimute de 61°31'53,52" por uma distância de 58,37m, até o ponto **P1220**, de coordenadas **N 9.714.504,71m** e **E 576.373,56m** ; deste segue com azimute de 65°23'08,96" por uma distância de 113,10m, até o ponto **P1221**, de coordenadas **N 9.714.551,81m** e **E 576.476,39m** ; deste segue com azimute de 54°20'16,31" por uma distância de 13,12m, até o ponto **P1222**, de coordenadas **N 9.714.559,46m** e **E 576.487,05m** ; deste segue com azimute de 68°17'01,11" por uma distância de 74,28m, até o ponto **P1223**, de coordenadas **N 9.714.586,95m** e **E 576.556,05m** ; deste segue com azimute de 84°39'38,05" por uma distância de 68,41m, até o ponto **P1224**, de coordenadas **N 9.714.593,31m** e **E 576.624,17m** ; deste segue com azimute de 103°06'02,00" por uma distância de 2,05m, até o ponto **P1225**, de coordenadas **N 9.714.592,85m** e **E 576.626,16m** ; deste segue com azimute de 84°39'38,05" por uma distância de 2,47m, até o ponto **P1226**, de coordenadas **N 9.714.593,08m** e **E 576.628,62m** ; deste segue com azimute de 103°06'02,00" por uma distância de 33,45m, até o ponto **P1227**, de



PREFEITURA DE SÃO LUÍS

SECRETARIA MUNICIPAL DE GOVERNO

MINUTA DE ANTEPROJETO DE LEI Nº _____ DE _____ DE 2019

coordenadas N **9.714.585,50m** e E **576.661,20m** ; deste segue com azimute de $118^{\circ}17'04,13''$ por uma distância de 29,64m, até o ponto **P1228**, de coordenadas N **9.714.571,45m** e E **576.687,30m** ; deste segue com azimute de $150^{\circ}35'39,45''$ por uma distância de 46,39m, até o ponto **P1229**, de coordenadas N **9.714.531,04m** e E **576.710,08m** ; deste segue com azimute de $153^{\circ}59'43,27''$ por uma distância de 43,17m, até o ponto **P1230**, de coordenadas N **9.714.492,24m** e E **576.729,01m** ; deste segue com azimute de $174^{\circ}38'26,03''$ por uma distância de 28,73m, até o ponto **P1231**, de coordenadas N **9.714.463,63m** e E **576.731,69m** ; deste segue com azimute de $182^{\circ}29'28,47''$ por uma distância de 46,64m, até o ponto **P1232**, de coordenadas N **9.714.417,04m** e E **576.729,66m** ; deste segue com azimute de $190^{\circ}40'02,96''$ por uma distância de 44,53m, até o ponto **P1233**, de coordenadas N **9.714.373,27m** e E **576.721,42m** ; deste segue com azimute de $194^{\circ}13'18,83''$ por uma distância de 86,82m, até o ponto **P1234**, de coordenadas N **9.714.289,11m** e E **576.700,09m** ; deste segue com azimute de $209^{\circ}22'27,90''$ por uma distância de 31,29m, até o ponto **P1235**, de coordenadas N **9.714.261,85m** e E **576.684,74m** ; deste segue com azimute de $188^{\circ}25'57,38''$ por uma distância de 32,89m, até o ponto **P1236**, de coordenadas N **9.714.229,31m** e E **576.679,92m** ; deste segue com azimute de $195^{\circ}04'41,83''$ por uma distância de 87,36m, até o ponto **P1237**, de coordenadas N **9.714.144,96m** e E **576.657,19m** ; deste segue com azimute de $191^{\circ}12'48,41''$ por uma distância de 55,96m, até o ponto **P1238**, de coordenadas N **9.714.090,06m** e E **576.646,31m** ; deste segue com azimute de $208^{\circ}08'15,26''$ por uma distância de 23,37m, até o ponto **P1239**, de coordenadas N **9.714.069,46m** e E **576.635,29m** ; deste segue com azimute de $180^{\circ}00'00,00''$ por uma distância de 22,08m, até o ponto **P1240**, de coordenadas N **9.714.047,38m** e E **576.635,29m** ; deste segue com azimute de $172^{\circ}24'00,89''$ por uma distância de 29,86m, até o ponto **P1241**, de coordenadas N **9.714.017,78m** e E **576.639,24m** ; deste segue com azimute de $95^{\circ}11'28,23''$ por uma distância de 31,76m, até o ponto **P1242**, de coordenadas N **9.714.014,90m** e E **576.670,87m** ; deste segue com azimute de $51^{\circ}21'33,31''$ por uma distância de 22,22m, até o ponto **P1243**, de coordenadas N **9.714.028,78m** e E **576.688,23m** ; deste segue com azimute de $42^{\circ}27'20,43''$ por uma distância de 29,83m, até o ponto **P1244**, de coordenadas N **9.714.050,79m** e E **576.708,36m** ; deste segue com azimute de $32^{\circ}21'11,72''$ por uma distância de 109,16m, até o ponto **P1245**, de coordenadas N **9.714.143,00m** e E **576.766,78m** ; deste segue com azimute de $34^{\circ}30'42,23''$ por uma distância de 53,31m, até o ponto **P1246**, de coordenadas N **9.714.186,93m** e E **576.796,98m** ; deste segue com azimute de $48^{\circ}30'58,60''$ por uma distância de 49,30m, até o ponto **P1247**, de coordenadas N **9.714.219,59m** e E **576.833,92m** ; deste segue com azimute de $77^{\circ}19'40,86''$ por uma distância de 8,66m, até o ponto **P1248**, de coordenadas N **9.714.221,49m** e E **576.842,37m** ; deste segue com azimute de $112^{\circ}52'35,72''$ por uma distância de 2,07m, até o ponto **P1249**, de coordenadas N **9.714.220,69m** e E **576.844,28m** ; deste segue com azimute de $77^{\circ}19'40,86''$ por uma distância de 2,61m, até o ponto **P1250**, de coordenadas N **9.714.221,26m** e E **576.846,82m** ; deste segue com azimute de $112^{\circ}52'35,72''$ por uma distância de 11,69m, até o ponto **P1251**, de coordenadas N **9.714.216,72m** e E **576.857,59m** ; deste segue com azimute de $143^{\circ}47'17,43''$ por uma distância de 16,50m, até o ponto **P1252**, de coordenadas N **9.714.203,41m** e E **576.867,33m** ; deste segue com azimute de $163^{\circ}07'50,85''$ por uma distância de 18,38m, até o ponto **P1253**, de coordenadas N **9.714.185,82m** e E **576.872,66m** ; deste segue com azimute de $145^{\circ}33'48,21''$ por uma distância de 45,35m, até o ponto **P1254**, de coordenadas N **9.714.148,42m** e E **576.898,31m** ; deste segue com azimute de $119^{\circ}16'28,90''$ por uma distância de 34,64m, até o ponto **P1255**, de coordenadas N **9.714.131,48m** e E **576.928,52m** ; deste segue com azimute de $104^{\circ}44'02,14''$ por uma distância de 34,85m, até o ponto **P1256**, de coordenadas N **9.714.122,61m** e E **576.962,23m** ; deste segue com azimute de $106^{\circ}48'38,48''$ por uma distância de 20,47m, até o ponto **P1257**, de coordenadas N **9.714.116,69m** e E **576.981,83m** ; deste segue com azimute de $122^{\circ}58'14,48''$ por uma distância de 30,12m, até o ponto **P1258**, de coordenadas N **9.714.100,30m** e E **577.007,10m** ; deste segue com azimute de $138^{\circ}13'12,59''$ por uma distância de 14,61m, até o ponto **P1259**, de coordenadas N **9.714.089,40m** e E **577.016,83m** ; deste segue com azimute de $149^{\circ}34'18,87''$ por uma distância de 51,16m, até o ponto **P1260**, de coordenadas N **9.714.045,29m** e E **577.042,74m** ; deste segue com azimute de $240^{\circ}03'13,62''$ por uma distância de 5,13m, até o ponto **P1261**, de coordenadas N **9.714.042,73m** e E **577.038,30m** ; deste segue com azimute de $152^{\circ}29'26,67''$ por uma distância de 29,86m, até o ponto **P1262**, de coordenadas N **9.714.016,25m** e E **577.052,09m** ; deste segue com azimute de $161^{\circ}33'11,99''$ por uma distância de 16,53m, até o ponto **P1263**, de coordenadas N **9.714.000,57m** e E **577.057,32m** ; deste segue com azimute de $179^{\circ}10'51,71''$ por uma distância de 30,44m, até o ponto **P1264**, de coordenadas N **9.713.970,13m** e E **577.057,76m** ; deste segue com azimute de $196^{\circ}27'54,86''$ por uma distância de 30,77m, até o ponto **P1265**, de coordenadas N **9.713.940,62m** e E **577.049,03m** ; deste segue com azimute de $158^{\circ}32'20,14''$ por uma distância de 44,24m, até o ponto **P1266**, de coordenadas N **9.713.899,44m** e E **577.065,22m** ; deste segue com azimute de $145^{\circ}21'27,42''$ por uma distância de 32,96m, até o ponto **P1267**, de coordenadas N **9.713.872,33m** e E **577.083,95m** ; deste segue com azimute de $135^{\circ}40'11,63''$ por uma distância de 53,88m, até o ponto **P1268**, de coordenadas N **9.713.833,79m** e E **577.121,60m** ; deste segue com azimute de



PREFEITURA DE SÃO LUÍS

SECRETARIA MUNICIPAL DE GOVERNO

MINUTA DE ANTEPROJETO DE LEI Nº _____ DE _____ DE 2019

153°11'15,98" por uma distância de 114,98m, até o ponto **P1269**, de coordenadas **N 9.713.731,17m** e **E 577.173,47m** ; deste segue com azimute de 116°32'57,34" por uma distância de 29,20m, até o ponto **P1270**, de coordenadas **N 9.713.718,12m** e **E 577.199,59m** ; deste segue com azimute de 53°08'56,59" por uma distância de 26,23m, até o ponto **P1271**, de coordenadas **N 9.713.733,86m** e **E 577.220,58m** ; deste segue com azimute de 17°21'53,65" por uma distância de 20,32m, até o ponto **P1272**, de coordenadas **N 9.713.753,25m** e **E 577.226,64m** ; deste segue com azimute de 3°07'27,48" por uma distância de 34,07m, até o ponto **P1273**, de coordenadas **N 9.713.787,27m** e **E 577.228,50m** ; deste segue com azimute de 358°19'29,54" por uma distância de 92,63m, até o ponto **P1274**, de coordenadas **N 9.713.879,87m** e **E 577.225,79m** ; deste segue com azimute de 3°56'19,67" por uma distância de 87,06m, até o ponto **P1275**, de coordenadas **N 9.713.966,73m** e **E 577.231,77m** ; deste segue com azimute de 358°48'20,75" por uma distância de 25,22m, até o ponto **P1276**, de coordenadas **N 9.713.991,94m** e **E 577.231,25m** ; deste segue com azimute de 8°22'06,56" por uma distância de 81,48m, até o ponto **P1277**, de coordenadas **N 9.714.072,56m** e **E 577.243,11m** ; deste segue com azimute de 28°11'41,53" por uma distância de 26,06m, até o ponto **P1278**, de coordenadas **N 9.714.095,52m** e **E 577.255,42m** ; deste segue com azimute de 47°10'50,02" por uma distância de 38,93m, até o ponto **P1279**, de coordenadas **N 9.714.121,98m** e **E 577.283,97m** ; deste segue com azimute de 36°53'19,11" por uma distância de 36,67m, até o ponto **P1280**, de coordenadas **N 9.714.151,31m** e **E 577.305,98m** ; deste segue com azimute de 28°55'32,68" por uma distância de 41,34m, até o ponto **P1281**, de coordenadas **N 9.714.187,49m** e **E 577.325,98m** ; deste segue com azimute de 38°26'13,34" por uma distância de 32,49m, até o ponto **P1282**, de coordenadas **N 9.714.212,94m** e **E 577.346,17m** ; deste segue com azimute de 64°20'18,30" por uma distância de 22,27m, até o ponto **P1283**, de coordenadas **N 9.714.222,58m** e **E 577.366,24m** ; deste segue com azimute de 79°54'33,29" por uma distância de 33,00m, até o ponto **P1284**, de coordenadas **N 9.714.228,36m** e **E 577.398,73m** ; deste segue com azimute de 98°00'42,03" por uma distância de 32,62m, até o ponto **P1285**, de coordenadas **N 9.714.223,82m** e **E 577.431,03m** ; deste segue com azimute de 109°16'40,41" por uma distância de 30,52m, até o ponto **P1286**, de coordenadas **N 9.714.213,74m** e **E 577.459,84m** ; deste segue com azimute de 116°49'05,92" por uma distância de 48,27m, até o ponto **P1287**, de coordenadas **N 9.714.191,96m** e **E 577.502,92m** ; deste segue com azimute de 125°01'38,37" por uma distância de 60,20m, até o ponto **P1288**, de coordenadas **N 9.714.157,41m** e **E 577.552,21m** ; deste segue com azimute de 138°15'04,04" por uma distância de 18,83m, até o ponto **P1289**, de coordenadas **N 9.714.143,36m** e **E 577.564,75m** ; deste segue com azimute de 161°16'35,09" por uma distância de 23,35m, até o ponto **P1290**, de coordenadas **N 9.714.121,25m** e **E 577.572,25m** ; deste segue com azimute de 193°24'04,40" por uma distância de 23,39m, até o ponto **P1291**, de coordenadas **N 9.714.098,49m** e **E 577.566,83m** ; deste segue com azimute de 214°34'50,90" por uma distância de 21,26m, até o ponto **P1292**, de coordenadas **N 9.714.080,99m** e **E 577.554,76m** ; deste segue com azimute de 231°58'18,80" por uma distância de 29,10m, até o ponto **P1293**, de coordenadas **N 9.714.063,06m** e **E 577.531,84m** ; deste segue com azimute de 227°52'32,68" por uma distância de 47,35m, até o ponto **P1294**, de coordenadas **N 9.714.031,30m** e **E 577.496,73m** ; deste segue com azimute de 199°18'08,37" por uma distância de 48,55m, até o ponto **P1295**, de coordenadas **N 9.713.985,48m** e **E 577.480,68m** ; deste segue com azimute de 98°07'29,02" por uma distância de 48,66m, até o ponto **P1296**, de coordenadas **N 9.713.978,61m** e **E 577.528,85m** ; deste segue com azimute de 68°12'43,42" por uma distância de 26,15m, até o ponto **P1297**, de coordenadas **N 9.713.988,31m** e **E 577.553,13m** ; deste segue com azimute de 59°40'25,54" por uma distância de 54,29m, até o ponto **P1298**, de coordenadas **N 9.714.015,72m** e **E 577.599,99m** ; deste segue com azimute de 56°39'05,72" por uma distância de 56,10m, até o ponto **P1299**, de coordenadas **N 9.714.046,56m** e **E 577.646,85m** ; deste segue com azimute de 47°42'49,35" por uma distância de 66,98m, até o ponto **P1300**, de coordenadas **N 9.714.091,63m** e **E 577.696,40m** ; deste segue com azimute de 50°06'40,87" por uma distância de 37,44m, até o ponto **P1301**, de coordenadas **N 9.714.115,64m** e **E 577.725,13m** ; deste segue com azimute de 55°07'29,19" por uma distância de 16,34m, até o ponto **P1302**, de coordenadas **N 9.714.124,98m** e **E 577.738,53m** ; deste segue com azimute de 86°59'21,45" por uma distância de 24,67m, até o ponto **P1303**, de coordenadas **N 9.714.126,27m** e **E 577.763,17m** ; deste segue com azimute de 83°44'26,58" por uma distância de 41,54m, até o ponto **P1304**, de coordenadas **N 9.714.130,80m** e **E 577.804,45m** ; deste segue com azimute de 102°27'24,22" por uma distância de 47,75m, até o ponto **P1305**, de coordenadas **N 9.714.120,50m** e **E 577.851,07m** ; deste segue com azimute de 107°41'54,25" por uma distância de 64,68m, até o ponto **P1306**, de coordenadas **N 9.714.100,84m** e **E 577.912,70m** ; deste segue com azimute de 118°16'12,34" por uma distância de 97,84m, até o ponto **P1307**, de coordenadas **N 9.714.054,50m** e **E 577.998,87m** ; deste segue com azimute de 137°24'00,16" por uma distância de 20,15m, até o ponto **P1308**, de coordenadas **N 9.714.039,67m** e **E 578.012,51m** ; deste segue com azimute de 150°56'19,40" por uma distância de 66,51m, até o ponto **P1309**, de coordenadas **N 9.713.981,53m** e **E 578.044,81m** ; deste segue com azimute de 147°33'29,35" por uma distância de 120,46m, até o ponto **P1310**, de coordenadas **N 9.713.879,87m** e **E 578.109,43m** ; deste segue com azimute de



PREFEITURA DE SÃO LUÍS

SECRETARIA MUNICIPAL DE GOVERNO

MINUTA DE ANTEPROJETO DE LEI Nº _____ DE _____ DE 2019

145°23'22,12" por uma distância de 35,43m, até o ponto **P1311**, de coordenadas **N 9.713.850,71m** e **E 578.129,55m** ; deste segue com azimute de 160°46'30,73" por uma distância de 31,09m, até o ponto **P1312**, de coordenadas **N 9.713.821,36m** e **E 578.139,79m** ; deste segue com azimute de 177°08'08,36" por uma distância de 13,67m, até o ponto **P1313**, de coordenadas **N 9.713.807,71m** e **E 578.140,47m** ; deste segue com azimute de 197°45'21,48" por uma distância de 25,12m, até o ponto **P1314**, de coordenadas **N 9.713.783,79m** e **E 578.132,81m** ; deste segue com azimute de 192°48'45,77" por uma distância de 33,76m, até o ponto **P1315**, de coordenadas **N 9.713.750,87m** e **E 578.125,33m** ; deste segue com azimute de 212°28'58,99" por uma distância de 55,24m, até o ponto **P1316**, de coordenadas **N 9.713.704,28m** e **E 578.095,66m** ; deste segue com azimute de 222°09'25,31" por uma distância de 41,63m, até o ponto **P1317**, de coordenadas **N 9.713.673,41m** e **E 578.067,72m** ; deste segue com azimute de 234°10'51,00" por uma distância de 23,29m, até o ponto **P1318**, de coordenadas **N 9.713.659,78m** e **E 578.048,84m** ; deste segue com azimute de 226°15'00,92" por uma distância de 97,55m, até o ponto **P1319**, de coordenadas **N 9.713.592,33m** e **E 577.978,37m** ; deste segue com azimute de 234°05'44,16" por uma distância de 62,16m, até o ponto **P1320**, de coordenadas **N 9.713.555,87m** e **E 577.928,01m** ; deste segue com azimute de 243°27'02,08" por uma distância de 68,59m, até o ponto **P1321**, de coordenadas **N 9.713.525,22m** e **E 577.866,66m** ; deste segue com azimute de 254°41'18,22" por uma distância de 35,15m, até o ponto **P1322**, de coordenadas **N 9.713.515,93m** e **E 577.832,76m** ; deste segue com azimute de 271°12'18,91" por uma distância de 44,61m, até o ponto **P1323**, de coordenadas **N 9.713.516,87m** e **E 577.788,16m** ; deste segue com azimute de 287°18'19,89" por uma distância de 37,34m, até o ponto **P1324**, de coordenadas **N 9.713.527,98m** e **E 577.752,51m** ; deste segue com azimute de 305°46'13,53" por uma distância de 28,02m, até o ponto **P1325**, de coordenadas **N 9.713.544,36m** e **E 577.729,78m** ; deste segue com azimute de 291°08'53,31" por uma distância de 30,12m, até o ponto **P1326**, de coordenadas **N 9.713.555,22m** e **E 577.701,69m** ; deste segue com azimute de 252°21'40,35" por uma distância de 44,49m, até o ponto **P1327**, de coordenadas **N 9.713.541,74m** e **E 577.659,29m** ; deste segue com azimute de 166°51'26,20" por uma distância de 37,46m, até o ponto **P1328**, de coordenadas **N 9.713.505,27m** e **E 577.667,81m** ; deste segue com azimute de 177°57'11,53" por uma distância de 27,40m, até o ponto **P1329**, de coordenadas **N 9.713.477,88m** e **E 577.668,78m** ; deste segue com azimute de 181°04'54,17" por uma distância de 24,53m, até o ponto **P1330**, de coordenadas **N 9.713.453,36m** e **E 577.668,32m** ; deste segue com azimute de 197°41'14,61" por uma distância de 46,08m, até o ponto **P1331**, de coordenadas **N 9.713.409,45m** e **E 577.654,32m** ; deste segue com azimute de 208°05'19,27" por uma distância de 39,84m, até o ponto **P1332**, de coordenadas **N 9.713.374,31m** e **E 577.635,56m** ; deste segue com azimute de 227°03'01,35" por uma distância de 49,43m, até o ponto **P1333**, de coordenadas **N 9.713.340,63m** e **E 577.599,38m** ; deste segue com azimute de 230°25'51,89" por uma distância de 29,67m, até o ponto **P1334**, de coordenadas **N 9.713.321,73m** e **E 577.576,51m** ; deste segue com azimute de 258°56'13,72" por uma distância de 40,02m, até o ponto **P1335**, de coordenadas **N 9.713.314,05m** e **E 577.537,24m** ; deste segue com azimute de 280°14'59,89" por uma distância de 52,32m, até o ponto **P1336**, de coordenadas **N 9.713.323,36m** e **E 577.485,75m** ; deste segue com azimute de 285°21'05,90" por uma distância de 49,05m, até o ponto **P1337**, de coordenadas **N 9.713.336,35m** e **E 577.438,45m** ; deste segue com azimute de 291°05'30,29" por uma distância de 30,93m, até o ponto **P1338**, de coordenadas **N 9.713.347,48m** e **E 577.409,59m** ; deste segue com azimute de 296°07'55,03" por uma distância de 71,19m, até o ponto **P1339**, de coordenadas **N 9.713.378,83m** e **E 577.345,68m** ; deste segue com azimute de 296°07'55,03" por uma distância de 71,19m, até o ponto **P1340**, de coordenadas **N 9.713.410,18m** e **E 577.281,77m** ; deste segue com azimute de 318°25'57,49" por uma distância de 116,94m, até o ponto **P1341**, de coordenadas **N 9.713.497,67m** e **E 577.204,18m** ; deste segue com azimute de 263°25'20,74" por uma distância de 38,46m, até o ponto **P1342**, de coordenadas **N 9.713.493,27m** e **E 577.165,97m** ; deste segue com azimute de 228°44'04,90" por uma distância de 43,59m, até o ponto **P1343**, de coordenadas **N 9.713.464,52m** e **E 577.133,21m** ; deste segue com azimute de 237°42'36,98" por uma distância de 56,48m, até o ponto **P1344**, de coordenadas **N 9.713.434,35m** e **E 577.085,46m** ; deste segue com azimute de 225°01'10,34" por uma distância de 42,62m, até o ponto **P1345**, de coordenadas **N 9.713.404,22m** e **E 577.055,32m** ; deste segue com azimute de 221°46'46,96" por uma distância de 48,54m, até o ponto **P1346**, de coordenadas **N 9.713.368,02m** e **E 577.022,98m** ; deste segue com azimute de 239°53'21,29" por uma distância de 97,83m, até o ponto **P1347**, de coordenadas **N 9.713.318,95m** e **E 576.938,35m** ; deste segue com azimute de 254°15'32,52" por uma distância de 25,97m, até o ponto **P1348**, de coordenadas **N 9.713.311,90m** e **E 576.913,35m** ; deste segue com azimute de 248°54'37,01" por uma distância de 76,91m, até o ponto **P1349**, de coordenadas **N 9.713.284,22m** e **E 576.841,59m** ; deste segue com azimute de 274°25'35,58" por uma distância de 90,63m, até o ponto **P1350**, de coordenadas **N 9.713.291,22m** e **E 576.751,23m** ; deste segue com azimute de 284°46'06,72" por uma distância de 111,61m, até o ponto **P1351**, de coordenadas **N 9.713.319,67m** e **E 576.643,30m** ; deste segue com azimute de 297°24'46,04" por uma distância de



PREFEITURA DE SÃO LUÍS

SECRETARIA MUNICIPAL DE GOVERNO

MINUTA DE ANTEPROJETO DE LEI Nº _____ DE _____ DE 2019

60,21m, até o ponto **P1352**, de coordenadas **N 9.713.347,39m** e **E 576.589,86m** ; deste segue com azimute de **291°01'27,79"** por uma distância de **40,23m**, até o ponto **P1353**, de coordenadas **N 9.713.361,82m** e **E 576.552,30m** ; deste segue com azimute de **247°42'26,96"** por uma distância de **42,65m**, até o ponto **P1354**, de coordenadas **N 9.713.345,65m** e **E 576.512,84m** ; deste segue com azimute de **231°31'06,11"** por uma distância de **38,91m**, até o ponto **P1355**, de coordenadas **N 9.713.321,43m** e **E 576.482,38m** ; deste segue com azimute de **247°38'01,11"** por uma distância de **19,07m**, até o ponto **P1356**, de coordenadas **N 9.713.314,18m** e **E 576.464,74m** ; deste segue com azimute de **260°32'39,09"** por uma distância de **26,09m**, até o ponto **P1357**, de coordenadas **N 9.713.309,89m** e **E 576.439,00m** ; deste segue com azimute de **260°32'34,64"** por uma distância de **0,75m**, até o ponto **P1358**, de coordenadas **N 9.713.309,77m** e **E 576.438,26m** ; deste segue com azimute de **348°50'43,22"** por uma distância de **440,17m**, até o ponto **P1359**, de coordenadas **N 9.713.741,62m** e **E 576.353,11m** ; deste segue com azimute de **251°34'55,87"** por uma distância de **40,32m**, até o ponto **P1360**, de coordenadas **N 9.713.728,88m** e **E 576.314,85m** ; deste segue com azimute de **345°31'45,94"** por uma distância de **1.413,23m**, até o ponto **P1361**, de coordenadas **N 9.715.097,28m** e **E 575.961,71m** ; deste segue com azimute de **356°09'57,65"** por uma distância de **212,23m**, até o ponto **P1362**, de coordenadas **N 9.715.309,03m** e **E 575.947,52m** ; deste segue com azimute de **351°27'39,02"** por uma distância de **79,20m**, até o ponto **P1363**, de coordenadas **N 9.715.387,35m** e **E 575.935,76m** ; deste segue com azimute de **4°05'35,44"** por uma distância de **69,07m**, até o ponto **P1364**, de coordenadas **N 9.715.456,25m** e **E 575.940,69m** ; deste segue com azimute de **341°58'40,66"** por uma distância de **225,02m**, até o ponto **P1365**, de coordenadas **N 9.715.670,24m** e **E 575.871,07m** ; deste segue com azimute de **351°38'31,74"** por uma distância de **515,46m**, até o ponto **P1366**, de coordenadas **N 9.716.180,22m** e **E 575.796,14m** ; deste segue com azimute de **280°41'07,57"** por uma distância de **490,48m**, até o ponto **P1367**, de coordenadas **N 9.716.271,16m** e **E 575.314,17m** ; deste segue com azimute de **275°16'27,89"** por uma distância de **812,90m**, até o ponto **P1368**, de coordenadas **N 9.716.345,89m** e **E 574.504,71m** ; deste segue com azimute de **186°24'52,73"** por uma distância de **75,63m**, até o ponto **P1369**, de coordenadas **N 9.716.270,73m** e **E 574.496,26m** ; deste segue com azimute de **276°55'32,21"** por uma distância de **559,54m**, até o ponto **P1370**, de coordenadas **N 9.716.338,20m** e **E 573.940,80m** ; deste segue com azimute de **288°45'58,79"** por uma distância de **386,56m**, até o ponto **P1371**, de coordenadas **N 9.716.462,56m** e **E 573.574,79m** ; deste segue com azimute de **307°53'38,03"** por uma distância de **208,57m**, até o ponto **P1372**, de coordenadas **N 9.716.590,66m** e **E 573.410,19m** ; deste segue com azimute de **331°10'43,02"** por uma distância de **122,03m**, até o ponto **P1373**, de coordenadas **N 9.716.697,58m** e **E 573.351,37m** ; deste segue com azimute de **321°28'03,45"** por uma distância de **176,41m**, até o ponto **P1374**, de coordenadas **N 9.716.835,58m** e **E 573.241,47m** ; deste segue com azimute de **328°35'39,58"** por uma distância de **252,38m**, até o ponto **P1375**, de coordenadas **N 9.717.050,98m** e **E 573.109,96m** ; deste segue com azimute de **331°44'01,54"** por uma distância de **82,66m**, até o ponto **P1376**, de coordenadas **N 9.717.123,79m** e **E 573.070,81m** ; deste segue com azimute de **2°21'33,83"** por uma distância de **95,33m**, até o ponto **P1377**, de coordenadas **N 9.717.219,03m** e **E 573.074,73m** ; deste segue com azimute de **21°40'14,42"** por uma distância de **106,11m**, até o ponto **P1378**, de coordenadas **N 9.717.317,64m** e **E 573.113,92m** ; deste segue com azimute de **41°46'42,39"** por uma distância de **104,21m**, até o ponto **P1379**, de coordenadas **N 9.717.395,36m** e **E 573.183,35m** ; deste segue com azimute de **59°13'54,32"** por uma distância de **143,30m**, até o ponto **P1380**, de coordenadas **N 9.717.468,67m** e **E 573.306,48m** ; deste segue com azimute de **74°25'41,06"** por uma distância de **246,05m**, até o ponto **P1381**, de coordenadas **N 9.717.534,72m** e **E 573.543,50m** ; deste segue com azimute de **194°52'26,99"** por uma distância de **44,48m**, até o ponto **P1382**, de coordenadas **N 9.717.491,73m** e **E 573.532,08m** ; deste segue com azimute de **194°18'34,54"** por uma distância de **30,68m**, até o ponto **P1383**, de coordenadas **N 9.717.462,00m** e **E 573.524,50m** ; deste segue com azimute de **212°08'33,46"** por uma distância de **29,60m**, até o ponto **P1384**, de coordenadas **N 9.717.436,93m** e **E 573.508,75m** ; deste segue com azimute de **202°40'38,59"** por uma distância de **75,69m**, até o ponto **P1385**, de coordenadas **N 9.717.367,09m** e **E 573.479,57m** ; deste segue com azimute de **240°57'43,05"** por uma distância de **24,02m**, até o ponto **P1386**, de coordenadas **N 9.717.355,43m** e **E 573.458,57m** ; deste segue com azimute de **229°30'59,32"** por uma distância de **36,81m**, até o ponto **P1387**, de coordenadas **N 9.717.331,53m** e **E 573.430,57m** ; deste segue com azimute de **227°18'36,16"** por uma distância de **41,27m**, até o ponto **P1388**, de coordenadas **N 9.717.303,55m** e **E 573.400,23m** ; deste segue com azimute de **220°15'20,33"** por uma distância de **39,72m**, até o ponto **P1389**, de coordenadas **N 9.717.273,24m** e **E 573.374,57m** ; deste segue com azimute de **198°41'57,06"** por uma distância de **41,85m**, até o ponto **P1390**, de coordenadas **N 9.717.233,60m** e **E 573.361,15m** ; deste segue com azimute de **186°24'31,23"** por uma distância de **57,49m**, até o ponto **P1391**, de coordenadas **N 9.717.176,47m** e **E 573.354,73m** ; deste segue com azimute de **201°58'12,21"** por uma distância de **36,22m**, até o ponto **P1392**, de coordenadas **N 9.717.142,88m** e **E 573.341,18m** ; deste segue com azimute de **223°06'37,12"** por uma distância de **24,75m**, até o ponto **P1393**, de coordenadas **N 9.717.124,81m** e **E**



PREFEITURA DE SÃO LUÍS

SECRETARIA MUNICIPAL DE GOVERNO

MINUTA DE ANTEPROJETO DE LEI Nº _____ DE _____ DE 2019

573.324,27m ; deste segue com azimute de 210°28'57,40" por uma distância de 23,00m, até o ponto **P1394**, de coordenadas **N 9.717.104,99m** e **E 573.312,60m** ; deste segue com azimute de 189°39'58,53" por uma distância de 27,79m, até o ponto **P1395**, de coordenadas **N 9.717.077,60m** e **E 573.307,93m** ; deste segue com azimute de 197°42'42,28" por uma distância de 55,12m, até o ponto **P1396**, de coordenadas **N 9.717.025,09m** e **E 573.291,17m** ; deste segue com azimute de 68°20'08,60" por uma distância de 1,57m, até o ponto **P1397**, de coordenadas **N 9.717.025,67m** e **E 573.292,63m** ; deste segue com azimute de 65°03'27,18" por uma distância de 6,18m, até o ponto **P1398**, de coordenadas **N 9.717.028,28m** e **E 573.298,23m** ; deste segue com azimute de 35°19'45,53" por uma distância de 34,30m, até o ponto **P1399**, de coordenadas **N 9.717.056,26m** e **E 573.318,07m** ; deste segue com azimute de 40°02'58,66" por uma distância de 38,08m, até o ponto **P1400**, de coordenadas **N 9.717.085,41m** e **E 573.342,57m** ; deste segue com azimute de 53°55'13,24" por uma distância de 34,65m, até o ponto **P1401**, de coordenadas **N 9.717.105,81m** e **E 573.370,57m** ; deste segue com azimute de 61°56'37,15" por uma distância de 79,32m, até o ponto **P1402**, de coordenadas **N 9.717.143,12m** e **E 573.440,57m** ; deste segue com azimute de 33°11'47,47" por uma distância de 36,22m, até o ponto **P1403**, de coordenadas **N 9.717.173,43m** e **E 573.460,40m** ; deste segue com azimute de 12°00'17,45" por uma distância de 47,68m, até o ponto **P1404**, de coordenadas **N 9.717.220,07m** e **E 573.470,32m** ; deste segue com azimute de 8°08'07,57" por uma distância de 53,59m, até o ponto **P1405**, de coordenadas **N 9.717.273,11m** e **E 573.477,90m** ; deste segue com azimute de 12°16'02,08" por uma distância de 20,14m, até o ponto **P1406**, de coordenadas **N 9.717.292,80m** e **E 573.482,18m** ; deste segue com azimute de 48°18'30,74" por uma distância de 35,93m, até o ponto **P1407**, de coordenadas **N 9.717.316,70m** e **E 573.509,01m** ; deste segue com azimute de 45°28'40,70" por uma distância de 51,54m, até o ponto **P1408**, de coordenadas **N 9.717.352,84m** e **E 573.545,76m** ; deste segue com azimute de 44°12'44,69" por uma distância de 29,28m, até o ponto **P1409**, de coordenadas **N 9.717.373,83m** e **E 573.566,18m** ; deste segue com azimute de 72°02'33,26" por uma distância de 22,69m, até o ponto **P1410**, de coordenadas **N 9.717.380,82m** e **E 573.587,76m** ; deste segue com azimute de 112°55'05,11" por uma distância de 2,44m, até o ponto **P1411**, de coordenadas **N 9.717.379,87m** e **E 573.590,01m** ; deste segue com azimute de 72°02'32,19" por uma distância de 2,32m, até o ponto **P1412**, de coordenadas **N 9.717.380,59m** e **E 573.592,21m** ; deste segue com azimute de 112°55'04,99" por uma distância de 16,47m, até o ponto **P1413**, de coordenadas **N 9.717.374,17m** e **E 573.607,38m** ; deste segue com azimute de 133°45'41,59" por uma distância de 19,38m, até o ponto **P1414**, de coordenadas **N 9.717.360,77m** e **E 573.621,38m** ; deste segue com azimute de 139°03'58,94" por uma distância de 23,15m, até o ponto **P1415**, de coordenadas **N 9.717.343,28m** e **E 573.636,55m** ; deste segue com azimute de 127°40'31,13" por uma distância de 32,43m, até o ponto **P1416**, de coordenadas **N 9.717.323,46m** e **E 573.662,21m** ; deste segue com azimute de 115°39'41,76" por uma distância de 33,65m, até o ponto **P1417**, de coordenadas **N 9.717.308,89m** e **E 573.692,55m** ; deste segue com azimute de 124°34'26,38" por uma distância de 20,55m, até o ponto **P1418**, de coordenadas **N 9.717.297,23m** e **E 573.709,46m** ; deste segue com azimute de 113°47'29,78" por uma distância de 21,68m, até o ponto **P1419**, de coordenadas **N 9.717.288,48m** e **E 573.729,30m** ; deste segue com azimute de 101°45'37,62" por uma distância de 10,41m, até o ponto **P1420**, de coordenadas **N 9.717.286,36m** e **E 573.739,49m** ; deste segue com azimute de 48°50'00,40" por uma distância de 5,35m, até o ponto **P1421**, de coordenadas **N 9.717.289,88m** e **E 573.743,51m** ; deste segue com azimute de 317°37'22,64" por uma distância de 26,83m, até o ponto **P1422**, de coordenadas **N 9.717.309,70m** e **E 573.725,43m** ; deste segue com azimute de 316°42'59,29" por uma distância de 13,61m, até o ponto **P1423**, de coordenadas **N 9.717.319,61m** e **E 573.716,10m** ; deste segue com azimute de 321°19'16,93" por uma distância de 33,60m, até o ponto **P1424**, de coordenadas **N 9.717.345,84m** e **E 573.695,10m** ; deste segue com azimute de 325°14'48,67" por uma distância de 53,21m, até o ponto **P1425**, de coordenadas **N 9.717.389,57m** e **E 573.664,76m** ; deste segue com azimute de 327°02'36,36" por uma distância de 49,33m, até o ponto **P1426**, de coordenadas **N 9.717.430,95m** e **E 573.637,93m** ; deste segue com azimute de 357°08'08,21" por uma distância de 23,35m, até o ponto **P1427**, de coordenadas **N 9.717.454,27m** e **E 573.636,76m** ; deste segue com azimute de 9°13'02,04" por uma distância de 21,85m, até o ponto **P1428**, de coordenadas **N 9.717.475,84m** e **E 573.640,26m** ; deste segue com azimute de 37°12'11,23" por uma distância de 21,22m, até o ponto **P1429**, de coordenadas **N 9.717.492,75m** e **E 573.653,10m** ; deste segue com azimute de 59°03'12,33" por uma distância de 47,61m, até o ponto **P1430**, de coordenadas **N 9.717.517,23m** e **E 573.693,93m** ; deste segue com azimute de 66°23'07,16" por uma distância de 40,75m, até o ponto **P1431**, de coordenadas **N 9.717.533,55m** e **E 573.731,26m** ; deste segue com azimute de 60°21'56,66" por uma distância de 54,06m, até o ponto **P1432**, de coordenadas **N 9.717.560,28m** e **E 573.778,25m** ; deste segue com azimute de 40°02'57,96" por uma distância de 76,15m, até o ponto **P1433**, de coordenadas **N 9.717.618,57m** e **E 573.827,25m** ; deste segue com azimute de 51°32'19,65" por uma distância de 29,05m, até o ponto **P1434**, de coordenadas **N 9.717.636,64m** e **E 573.850,00m** ; deste segue com azimute de 79°00'13,67" por uma distância de 42,79m, até o ponto **P1435**, de coordenadas **N 9.717.644,81m** e **E 573.892,00m**



PREFEITURA DE SÃO LUÍS

SECRETARIA MUNICIPAL DE GOVERNO

MINUTA DE ANTEPROJETO DE LEI Nº _____ DE _____ DE 2019

; deste segue com azimute de $95^{\circ}42'24,62''$ por uma distância de 3,75m, até o ponto **P1436**, de coordenadas N **9.717.644,43m** e E **573.895,73m** ; deste segue com azimute de $79^{\circ}00'13,55''$ por uma distância de 0,73m, até o ponto **P1437**, de coordenadas N **9.717.644,57m** e E **573.896,45m** ; deste segue com azimute de $95^{\circ}42'24,28''$ por uma distância de 46,90m, até o ponto **P1438**, de coordenadas N **9.717.639,91m** e E **573.943,12m** ; deste segue com azimute de $104^{\circ}23'26,15''$ por uma distância de 44,56m, até o ponto **P1439**, de coordenadas N **9.717.628,83m** e E **573.986,28m** ; deste segue com azimute de $124^{\circ}50'31,00''$ por uma distância de 81,75m, até o ponto **P1440**, de coordenadas N **9.717.582,13m** e E **574.053,38m** ; deste segue com azimute de $55^{\circ}09'50,90''$ por uma distância de 106,84m, até o ponto **P1441**, de coordenadas N **9.717.643,16m** e E **574.141,07m** ; deste segue com azimute de $83^{\circ}39'49,79''$ por uma distância de 26,41m, até o ponto **P1442**, de coordenadas N **9.717.646,08m** e E **574.167,32m** ; deste segue com azimute de $102^{\circ}23'57,49''$ por uma distância de 2,25m, até o ponto **P1443**, de coordenadas N **9.717.645,59m** e E **574.169,52m** ; deste segue com azimute de $83^{\circ}39'50,79''$ por uma distância de 2,26m, até o ponto **P1444**, de coordenadas N **9.717.645,84m** e E **574.171,77m** ; deste segue com azimute de $101^{\circ}12'54,08''$ por uma distância de 74,93m, até o ponto **P1445**, de coordenadas N **9.717.631,27m** e E **574.245,27m** ; deste segue com azimute de $108^{\circ}52'26,64''$ por uma distância de 23,43m, até o ponto **P1446**, de coordenadas N **9.717.623,69m** e E **574.267,44m** ; deste segue com azimute de $123^{\circ}38'29,85''$ por uma distância de 23,16m, até o ponto **P1447**, de coordenadas N **9.717.610,86m** e E **574.286,72m** ; deste segue com azimute de $99^{\circ}27'21,53''$ por uma distância de 14,07m, até o ponto **P1448**, de coordenadas N **9.717.608,55m** e E **574.300,59m** ; deste segue com azimute de $66^{\circ}54'55,26''$ por uma distância de 15,67m, até o ponto **P1449**, de coordenadas N **9.717.614,69m** e E **574.315,01m** ; deste segue com azimute de $102^{\circ}51'59,22''$ por uma distância de 3,34m, até o ponto **P1450**, de coordenadas N **9.717.613,95m** e E **574.318,27m** ; deste segue com azimute de $66^{\circ}54'55,26''$ por uma distância de 1,30m, até o ponto **P1451**, de coordenadas N **9.717.614,46m** e E **574.319,46m** ; deste segue com azimute de $102^{\circ}51'59,22''$ por uma distância de 18,67m, até o ponto **P1452**, de coordenadas N **9.717.610,30m** e E **574.337,66m** ; deste segue com azimute de $83^{\circ}03'06,27''$ por uma distância de 14,29m, até o ponto **P1453**, de coordenadas N **9.717.612,03m** e E **574.351,85m** ; deste segue com azimute de $0^{\circ}58'24,02''$ por uma distância de 11,65m, até o ponto **P1454**, de coordenadas N **9.717.623,69m** e E **574.352,05m** ; deste segue com azimute de $351^{\circ}09'51,44''$ por uma distância de 23,26m, até o ponto **P1455**, de coordenadas N **9.717.646,67m** e E **574.348,48m** ; deste segue com azimute de $301^{\circ}35'24,30''$ por uma distância de 5,73m, até o ponto **P1456**, de coordenadas N **9.717.649,67m** e E **574.343,60m** ; deste segue com azimute de $281^{\circ}18'08,75''$ por uma distância de 14,87m, até o ponto **P1457**, de coordenadas N **9.717.652,59m** e E **574.329,01m** ; deste segue com azimute de $275^{\circ}36'49,62''$ por uma distância de 35,75m, até o ponto **P1458**, de coordenadas N **9.717.656,08m** e E **574.293,43m** ; deste segue com azimute de $292^{\circ}21'59,03''$ por uma distância de 21,45m, até o ponto **P1459**, de coordenadas N **9.717.664,24m** e E **574.273,60m** ; deste segue com azimute de $301^{\circ}59'16,08''$ por uma distância de 27,07m, até o ponto **P1460**, de coordenadas N **9.717.678,58m** e E **574.250,64m** ; deste segue com azimute de $270^{\circ}00'00,00''$ por uma distância de 12,26m, até o ponto **P1461**, de coordenadas N **9.717.678,58m** e E **574.238,38m** ; deste segue com azimute de $276^{\circ}24'52,11''$ por uma distância de 2,10m, até o ponto **P1462**, de coordenadas N **9.717.678,82m** e E **574.236,30m** ; deste segue com azimute de $270^{\circ}00'00,00''$ por uma distância de 2,37m, até o ponto **P1463**, de coordenadas N **9.717.678,82m** e E **574.233,93m** ; deste segue com azimute de $276^{\circ}24'52,11''$ por uma distância de 46,96m, até o ponto **P1464**, de coordenadas N **9.717.684,06m** e E **574.187,26m** ; deste segue com azimute de $288^{\circ}50'28,40''$ por uma distância de 50,54m, até o ponto **P1465**, de coordenadas N **9.717.700,39m** e E **574.139,43m** ; deste segue com azimute de $320^{\circ}10'30,77''$ por uma distância de 45,54m, até o ponto **P1466**, de coordenadas N **9.717.735,36m** e E **574.110,26m** ; deste segue com azimute de $335^{\circ}07'17,04''$ por uma distância de 26,35m, até o ponto **P1467**, de coordenadas N **9.717.759,26m** e E **574.099,18m** ; deste segue com azimute de $338^{\circ}18'47,23''$ por uma distância de 70,32m, até o ponto **P1468**, de coordenadas N **9.717.824,61m** e E **574.073,19m** ; deste segue com azimute de $231^{\circ}09'49,73''$ por uma distância de 85,22m, até o ponto **P1469**, de coordenadas N **9.717.771,17m** e E **574.006,81m** ; deste segue com azimute de $232^{\circ}30'52,94''$ por uma distância de 31,61m, até o ponto **P1470**, de coordenadas N **9.717.751,93m** e E **573.981,73m** ; deste segue com azimute de $244^{\circ}20'18,39''$ por uma distância de 33,65m, até o ponto **P1471**, de coordenadas N **9.717.737,36m** e E **573.951,39m** ; deste segue com azimute de $259^{\circ}52'55,51''$ por uma distância de 33,18m, até o ponto **P1472**, de coordenadas N **9.717.731,53m** e E **573.918,73m** ; deste segue com azimute de $291^{\circ}31'39,38''$ por uma distância de 1,93m, até o ponto **P1473**, de coordenadas N **9.717.732,23m** e E **573.916,93m** ; deste segue com azimute de $259^{\circ}52'55,51''$ por uma distância de 2,70m, até o ponto **P1474**, de coordenadas N **9.717.731,76m** e E **573.914,27m** ; deste segue com azimute de $291^{\circ}31'39,38''$ por uma distância de 23,83m, até o ponto **P1475**, de coordenadas N **9.717.740,50m** e E **573.892,11m** ; deste segue com azimute de $357^{\circ}14'00,66''$ por uma distância de 3,38m, até o ponto **P1476**, de coordenadas N **9.717.743,88m** e E **573.891,94m** ; deste segue com azimute de $308^{\circ}01'41,11''$ por uma distância de 28,21m, até o ponto **P1477**, de coordenadas N **9.717.761,26m** e E **573.869,73m** ; deste segue com azimute de $336^{\circ}40'51,29''$ por uma distância de 41,26m, até o ponto **P1478**, de



PREFEITURA DE SÃO LUÍS

SECRETARIA MUNICIPAL DE GOVERNO

MINUTA DE ANTEPROJETO DE LEI Nº _____ DE _____ DE 2019

coordenadas N 9.717.799,15m e E 573.853,39m ; deste segue com azimute de 348°11'23,19" por uma distância de 32,89m, até o ponto P1479, de coordenadas N 9.717.831,34m e E 573.846,66m ; deste segue com azimute de 320°19'43,26" por uma distância de 9,22m, até o ponto P1480, de coordenadas N 9.717.838,44m e E 573.840,77m ; deste segue com azimute de 356°46'23,94" por uma distância de 41,45m, até o ponto P1481, de coordenadas N 9.717.879,83m e E 573.838,44m ; deste segue com azimute de 351°00'19,47" por uma distância de 57,22m, até o ponto P1482, de coordenadas N 9.717.936,34m e E 573.829,50m ; deste segue com azimute de 6°04'35,84" por uma distância de 27,55m, até o ponto P1483, de coordenadas N 9.717.963,74m e E 573.832,41m ; deste segue com azimute de 10°41'31,33" por uma distância de 31,44m, até o ponto P1484, de coordenadas N 9.717.994,63m e E 573.838,25m ; deste segue com azimute de 48°01'55,80" por uma distância de 39,23m, até o ponto P1485, de coordenadas N 9.718.020,87m e E 573.867,41m ; deste segue com azimute de 53°08'55,78" por uma distância de 32,08m, até o ponto P1486, de coordenadas N 9.718.040,10m e E 573.893,08m ; deste segue com azimute de 59°10'14,18" por uma distância de 48,91m, até o ponto P1487, de coordenadas N 9.718.065,17m e E 573.935,08m ; deste segue com azimute de 34°50'34,04" por uma distância de 16,34m, até o ponto P1488, de coordenadas N 9.718.078,58m e E 573.944,41m ; deste segue com azimute de 14°02'43,30" por uma distância de 4,81m, até o ponto P1489, de coordenadas N 9.718.083,24m e E 573.945,58m ; deste segue com azimute de 310°34'56,27" por uma distância de 3,64m, até o ponto P1490, de coordenadas N 9.718.085,61m e E 573.942,81m ; deste segue com azimute de 254°03'53,89" por uma distância de 9,48m, até o ponto P1491, de coordenadas N 9.718.083,01m e E 573.933,70m ; deste segue com azimute de 251°14'01,91" por uma distância de 30,80m, até o ponto P1492, de coordenadas N 9.718.073,10m e E 573.904,53m ; deste segue com azimute de 259°26'00,56" por uma distância de 44,50m, até o ponto P1493, de coordenadas N 9.718.064,94m e E 573.860,78m ; deste segue com azimute de 279°03'06,71" por uma distância de 3,12m, até o ponto P1494, de coordenadas N 9.718.065,43m e E 573.857,70m ; deste segue com azimute de 259°26'00,56" por uma distância de 1,40m, até o ponto P1495, de coordenadas N 9.718.065,17m e E 573.856,33m ; deste segue com azimute de 279°03'06,71" por uma distância de 40,76m, até o ponto P1496, de coordenadas N 9.718.071,58m e E 573.816,08m ; deste segue com azimute de 296°56'10,93" por uma distância de 38,60m, até o ponto P1497, de coordenadas N 9.718.089,07m e E 573.781,66m ; deste segue com azimute de 324°18'18,32" por uma distância de 55,99m, até o ponto P1498, de coordenadas N 9.718.134,54m e E 573.749,00m ; deste segue com azimute de 342°42'10,00" por uma distância de 73,49m, até o ponto P1499, de coordenadas N 9.718.204,71m e E 573.727,14m ; deste segue com azimute de 297°16'21,79" por uma distância de 29,33m, até o ponto P1500, de coordenadas N 9.718.218,15m e E 573.701,07m ; deste segue com azimute de 313°56'20,14" por uma distância de 22,68m, até o ponto P1501, de coordenadas N 9.718.233,89m e E 573.684,74m ; deste segue com azimute de 309°47'10,88" por uma distância de 27,33m, até o ponto P1502, de coordenadas N 9.718.251,37m e E 573.663,74m ; deste segue com azimute de 302°10'41,17" por uma distância de 18,61m, até o ponto P1503, de coordenadas N 9.718.261,28m e E 573.647,99m ; deste segue com azimute de 324°37'08,77" por uma distância de 22,16m, até o ponto P1504, de coordenadas N 9.718.279,36m e E 573.635,16m ; deste segue com azimute de 11°26'46,61" por uma distância de 28,81m, até o ponto P1505, de coordenadas N 9.718.307,59m e E 573.640,87m ; deste segue com azimute de 353°39'10,00" por uma distância de 40,55m, até o ponto P1506, de coordenadas N 9.718.347,89m e E 573.636,39m ; deste segue com azimute de 1°36'24,89" por uma distância de 56,78m, até o ponto P1507, de coordenadas N 9.718.404,65m e E 573.637,98m ; deste segue com azimute de 5°36'11,45" por uma distância de 29,87m, até o ponto P1508, de coordenadas N 9.718.434,38m e E 573.640,90m ; deste segue com azimute de 342°30'50,40" por uma distância de 33,00m, até o ponto P1509, de coordenadas N 9.718.465,86m e E 573.630,98m ; deste segue com azimute de 335°45'27,74" por uma distância de 38,36m, até o ponto P1510, de coordenadas N 9.718.500,84m e E 573.615,23m ; deste segue com azimute de 355°25'22,60" por uma distância de 43,86m, até o ponto P1511, de coordenadas N 9.718.544,56m e E 573.611,73m ; deste segue com azimute de 5°42'51,86" por uma distância de 29,29m, até o ponto P1512, de coordenadas N 9.718.573,71m e E 573.614,65m ; deste segue com azimute de 27°29'25,65" por uma distância de 32,86m, até o ponto P1513, de coordenadas N 9.718.602,85m e E 573.629,82m ; deste segue com azimute de 53°32'57,85" por uma distância de 33,36m, até o ponto P1514, de coordenadas N 9.718.622,67m e E 573.656,65m ; deste segue com azimute de 77°34'56,28" por uma distância de 35,24m, até o ponto P1515, de coordenadas N 9.718.630,25m e E 573.691,07m ; deste segue com azimute de 87°57'21,46" por uma distância de 49,03m, até o ponto P1516, de coordenadas N 9.718.632,00m e E 573.740,07m ; deste segue com azimute de 113°34'21,85" por uma distância de 45,19m, até o ponto P1517, de coordenadas N 9.718.613,93m e E 573.781,48m ; deste segue com azimute de 107°27'09,89" por uma distância de 10,35m, até o ponto P1518, de coordenadas N 9.718.610,82m e E 573.791,35m ; deste segue com azimute de 16°18'34,18" por uma distância de 6,25m, até o ponto P1519, de coordenadas N 9.718.616,82m e E 573.793,11m ; deste segue com azimute de 113°29'29,91" por uma distância de 48,79m, até o ponto P1520, de coordenadas N 9.718.597,37m e E 573.837,85m ; deste segue com azimute de



PREFEITURA DE SÃO LUÍS

SECRETARIA MUNICIPAL DE GOVERNO

MINUTA DE ANTEPROJETO DE LEI Nº _____ DE _____ DE 2019

112°25'44,34" por uma distância de 29,03m, até o ponto **P1521**, de coordenadas **N 9.718.586,30m** e **E 573.864,68m** ; deste segue com azimute de 108°25'23,63" por uma distância de 38,74m, até o ponto **P1522**, de coordenadas **N 9.718.574,05m** e **E 573.901,43m** ; deste segue com azimute de 110°23'49,49" por uma distância de 26,76m, até o ponto **P1523**, de coordenadas **N 9.718.564,73m** e **E 573.926,52m** ; deste segue com azimute de 146°17'30,93" por uma distância de 18,92m, até o ponto **P1524**, de coordenadas **N 9.718.548,99m** e **E 573.937,02m** ; deste segue com azimute de 161°11'17,69" por uma distância de 28,94m, até o ponto **P1525**, de coordenadas **N 9.718.521,59m** e **E 573.946,35m** ; deste segue com azimute de 122°31'02,56" por uma distância de 40,12m, até o ponto **P1526**, de coordenadas **N 9.718.500,02m** e **E 573.980,18m** ; deste segue com azimute de 131°58'04,13" por uma distância de 31,38m, até o ponto **P1527**, de coordenadas **N 9.718.479,04m** e **E 574.003,52m** ; deste segue com azimute de 125°49'24,68" por uma distância de 5,58m, até o ponto **P1528**, de coordenadas **N 9.718.475,77m** e **E 574.008,04m** ; deste segue com azimute de 150°14'18,92" por uma distância de 4,70m, até o ponto **P1529**, de coordenadas **N 9.718.471,69m** e **E 574.010,37m** ; deste segue com azimute de 103°13'54,26" por uma distância de 8,56m, até o ponto **P1530**, de coordenadas **N 9.718.469,73m** e **E 574.018,71m** ; deste segue com azimute de 356°25'16,61" por uma distância de 8,62m, até o ponto **P1531**, de coordenadas **N 9.718.478,34m** e **E 574.018,17m** ; deste segue com azimute de 1°04'53,94" por uma distância de 30,90m, até o ponto **P1532**, de coordenadas **N 9.718.509,23m** e **E 574.018,75m** ; deste segue com azimute de 13°00'11,72" por uma distância de 31,11m, até o ponto **P1533**, de coordenadas **N 9.718.539,55m** e **E 574.025,75m** ; deste segue com azimute de 44°25'43,65" por uma distância de 40,00m, até o ponto **P1534**, de coordenadas **N 9.718.568,11m** e **E 574.053,75m** ; deste segue com azimute de 70°28'32,54" por uma distância de 19,19m, até o ponto **P1535**, de coordenadas **N 9.718.574,52m** e **E 574.071,84m** ; deste segue com azimute de 103°37'05,19" por uma distância de 3,12m, até o ponto **P1536**, de coordenadas **N 9.718.573,79m** e **E 574.074,87m** ; deste segue com azimute de 70°28'32,54" por uma distância de 1,50m, até o ponto **P1537**, de coordenadas **N 9.718.574,29m** e **E 574.076,29m** ; deste segue com azimute de 103°37'05,19" por uma distância de 19,81m, até o ponto **P1538**, de coordenadas **N 9.718.569,62m** e **E 574.095,54m** ; deste segue com azimute de 134°58'49,77" por uma distância de 20,62m, até o ponto **P1539**, de coordenadas **N 9.718.555,05m** e **E 574.110,12m** ; deste segue com azimute de 98°36'35,41" por uma distância de 17,91m, até o ponto **P1540**, de coordenadas **N 9.718.552,37m** e **E 574.127,83m** ; deste segue com azimute de 90°00'00,00" por uma distância de 28,59m, até o ponto **P1541**, de coordenadas **N 9.718.552,37m** e **E 574.156,42m** ; deste segue com azimute de 109°04'53,28" por uma distância de 0,72m, até o ponto **P1542**, de coordenadas **N 9.718.552,14m** e **E 574.157,10m** ; deste segue com azimute de 90°00'00,00" por uma distância de 3,77m, até o ponto **P1543**, de coordenadas **N 9.718.552,14m** e **E 574.160,87m** ; deste segue com azimute de 109°04'53,28" por uma distância de 16,05m, até o ponto **P1544**, de coordenadas **N 9.718.546,89m** e **E 574.176,04m** ; deste segue com azimute de 140°10'30,87" por uma distância de 18,22m, até o ponto **P1545**, de coordenadas **N 9.718.532,90m** e **E 574.187,71m** ; deste segue com azimute de 150°01'46,33" por uma distância de 39,70m, até o ponto **P1546**, de coordenadas **N 9.718.498,51m** e **E 574.207,54m** ; deste segue com azimute de 162°14'38,14" por uma distância de 15,30m, até o ponto **P1547**, de coordenadas **N 9.718.483,93m** e **E 574.212,21m** ; deste segue com azimute de 146°17'30,72" por uma distância de 18,55m, até o ponto **P1548**, de coordenadas **N 9.718.468,50m** e **E 574.222,50m** ; deste segue com azimute de 30°58'50,78" por uma distância de 6,39m, até o ponto **P1549**, de coordenadas **N 9.718.473,98m** e **E 574.225,79m** ; deste segue com azimute de 350°31'53,19" por uma distância de 10,33m, até o ponto **P1550**, de coordenadas **N 9.718.484,17m** e **E 574.224,09m** ; deste segue com azimute de 344°23'49,53" por uma distância de 26,03m, até o ponto **P1551**, de coordenadas **N 9.718.509,23m** e **E 574.217,09m** ; deste segue com azimute de 340°23'43,42" por uma distância de 36,51m, até o ponto **P1552**, de coordenadas **N 9.718.543,63m** e **E 574.204,84m** ; deste segue com azimute de 351°59'23,56" por uma distância de 37,68m, até o ponto **P1553**, de coordenadas **N 9.718.580,93m** e **E 574.199,59m** ; deste segue com azimute de 30°44'26,68" por uma distância de 47,29m, até o ponto **P1554**, de coordenadas **N 9.718.621,58m** e **E 574.223,76m** ; deste segue com azimute de 360°00'00,00" por uma distância de 10,39m, até o ponto **P1555**, de coordenadas **N 9.718.631,96m** e **E 574.223,76m** ; deste segue com azimute de 31°14'08,60" por uma distância de 22,50m, até o ponto **P1556**, de coordenadas **N 9.718.651,20m** e **E 574.235,42m** ; deste segue com azimute de 46°45'18,45" por uma distância de 27,23m, até o ponto **P1557**, de coordenadas **N 9.718.669,85m** e **E 574.255,26m** ; deste segue com azimute de 71°16'13,91" por uma distância de 34,49m, até o ponto **P1558**, de coordenadas **N 9.718.680,93m** e **E 574.287,92m** ; deste segue com azimute de 62°22'12,24" por uma distância de 41,48m, até o ponto **P1559**, de coordenadas **N 9.718.700,17m** e **E 574.324,67m** ; deste segue com azimute de 49°00'36,90" por uma distância de 17,77m, até o ponto **P1560**, de coordenadas **N 9.718.711,83m** e **E 574.338,09m** ; deste segue com azimute de 32°29'20,39" por uma distância de 7,60m, até o ponto **P1561**, de coordenadas **N 9.718.718,24m** e **E 574.342,17m** ; deste segue com azimute de 360°00'00,00" por uma distância de 3,50m, até o ponto **P1562**, de coordenadas **N 9.718.721,74m** e **E 574.342,17m** ; deste segue com azimute de



PREFEITURA DE SÃO LUÍS

SECRETARIA MUNICIPAL DE GOVERNO

MINUTA DE ANTEPROJETO DE LEI Nº _____ DE _____ DE 2019

301°59'16,96" por uma distância de 5,15m, até o ponto **P1563**, de coordenadas **N 9.718.724,46m** e **E 574.337,81m** ; deste segue com azimute de 253°37'15,71" por uma distância de 18,78m, até o ponto **P1564**, de coordenadas **N 9.718.719,17m** e **E 574.319,79m** ; deste segue com azimute de 250°28'32,54" por uma distância de 19,19m, até o ponto **P1565**, de coordenadas **N 9.718.712,76m** e **E 574.301,71m** ; deste segue com azimute de 255°32'20,77" por uma distância de 18,68m, até o ponto **P1566**, de coordenadas **N 9.718.708,09m** e **E 574.283,63m** ; deste segue com azimute de 264°54'04,66" por uma distância de 32,80m, até o ponto **P1567**, de coordenadas **N 9.718.705,18m** e **E 574.250,96m** ; deste segue com azimute de 284°44'02,45" por uma distância de 1,85m, até o ponto **P1568**, de coordenadas **N 9.718.705,65m** e **E 574.249,17m** ; deste segue com azimute de 264°54'04,66" por uma distância de 2,67m, até o ponto **P1569**, de coordenadas **N 9.718.705,41m** e **E 574.246,51m** ; deste segue com azimute de 284°44'02,45" por uma distância de 22,92m, até o ponto **P1570**, de coordenadas **N 9.718.711,24m** e **E 574.224,34m** ; deste segue com azimute de 300°40'57,17" por uma distância de 20,39m, até o ponto **P1571**, de coordenadas **N 9.718.721,65m** e **E 574.206,80m** ; deste segue com azimute de 262°30'33,14" por uma distância de 19,01m, até o ponto **P1572**, de coordenadas **N 9.718.719,17m** e **E 574.187,96m** ; deste segue com azimute de 244°08'56,51" por uma distância de 21,39m, até o ponto **P1573**, de coordenadas **N 9.718.709,84m** e **E 574.168,71m** ; deste segue com azimute de 257°54'47,48" por uma distância de 25,06m, até o ponto **P1574**, de coordenadas **N 9.718.704,60m** e **E 574.144,21m** ; deste segue com azimute de 276°58'34,86" por uma distância de 3,55m, até o ponto **P1575**, de coordenadas **N 9.718.705,03m** e **E 574.140,68m** ; deste segue com azimute de 257°54'47,48" por uma distância de 0,94m, até o ponto **P1576**, de coordenadas **N 9.718.704,83m** e **E 574.139,76m** ; deste segue com azimute de 276°58'34,86" por uma distância de 28,80m, até o ponto **P1577**, de coordenadas **N 9.718.708,33m** e **E 574.111,17m** ; deste segue com azimute de 294°09'52,44" por uma distância de 31,33m, até o ponto **P1578**, de coordenadas **N 9.718.721,15m** e **E 574.082,59m** ; deste segue com azimute de 307°32'59,09" por uma distância de 19,13m, até o ponto **P1579**, de coordenadas **N 9.718.732,81m** e **E 574.067,42m** ; deste segue com azimute de 329°43'35,31" por uma distância de 6,70m, até o ponto **P1580**, de coordenadas **N 9.718.738,59m** e **E 574.064,05m** ; deste segue com azimute de 307°32'59,09" por uma distância de 21,44m, até o ponto **P1581**, de coordenadas **N 9.718.751,66m** e **E 574.047,05m** ; deste segue com azimute de 272°11'05,73" por uma distância de 83,16m, até o ponto **P1582**, de coordenadas **N 9.718.754,83m** e **E 573.963,95m** ; deste segue com azimute de 313°09'08,60" por uma distância de 132,78m, até o ponto **P1583**, de coordenadas **N 9.718.845,65m** e **E 573.867,08m** ; deste segue com azimute de 330°56'43,43" por uma distância de 62,33m, até o ponto **P1584**, de coordenadas **N 9.718.900,14m** e **E 573.836,81m** ; deste segue com azimute de 348°41'24,24" por uma distância de 44,96m, até o ponto **P1585**, de coordenadas **N 9.718.944,23m** e **E 573.827,99m** ; deste segue com azimute de 313°52'18,07" por uma distância de 41,38m, até o ponto **P1586**, de coordenadas **N 9.718.972,91m** e **E 573.798,16m** ; deste segue com azimute de 317°00'06,79" por uma distância de 35,07m, até o ponto **P1587**, de coordenadas **N 9.718.998,56m** e **E 573.774,24m** ; deste segue com azimute de 324°26'37,47" por uma distância de 15,05m, até o ponto **P1588**, de coordenadas **N 9.719.010,80m** e **E 573.765,49m** ; deste segue com azimute de 9°28'06,81" por uma distância de 10,64m, até o ponto **P1589**, de coordenadas **N 9.719.021,29m** e **E 573.767,24m** ; deste segue com azimute de 38°52'20,80" por uma distância de 26,96m, até o ponto **P1590**, de coordenadas **N 9.719.042,28m** e **E 573.784,16m** ; deste segue com azimute de 58°32'25,93" por uma distância de 33,51m, até o ponto **P1591**, de coordenadas **N 9.719.059,76m** e **E 573.812,74m** ; deste segue com azimute de 69°06'54,99" por uma distância de 34,34m, até o ponto **P1592**, de coordenadas **N 9.719.072,01m** e **E 573.844,82m** ; deste segue com azimute de 74°19'50,14" por uma distância de 34,53m, até o ponto **P1593**, de coordenadas **N 9.719.081,33m** e **E 573.878,07m** ; deste segue com azimute de 70°06'31,45" por uma distância de 35,98m, até o ponto **P1594**, de coordenadas **N 9.719.093,57m** e **E 573.911,91m** ; deste segue com azimute de 342°57'14,85" por uma distância de 54,55m, até o ponto **P1595**, de coordenadas **N 9.719.145,73m** e **E 573.895,91m** ; deste segue com azimute de 306°08'22,84" por uma distância de 48,83m, até o ponto **P1596**, de coordenadas **N 9.719.174,53m** e **E 573.856,48m** ; deste segue com azimute de 320°41'29,23" por uma distância de 43,09m, até o ponto **P1597**, de coordenadas **N 9.719.207,87m** e **E 573.829,18m** ; deste segue com azimute de 336°14'09,68" por uma distância de 41,40m, até o ponto **P1598**, de coordenadas **N 9.719.245,76m** e **E 573.812,50m** ; deste segue com azimute de 2°56'15,73" por uma distância de 59,19m, até o ponto **P1599**, de coordenadas **N 9.719.304,86m** e **E 573.815,53m** ; deste segue com azimute de 34°55'14,84" por uma distância de 79,48m, até o ponto **P1600**, de coordenadas **N 9.719.370,03m** e **E 573.861,03m** ; deste segue com azimute de 44°00'51,86" por uma distância de 58,71m, até o ponto **P1601**, de coordenadas **N 9.719.412,25m** e **E 573.901,82m** ; deste segue com azimute de 15°56'43,43" por uma distância de 58,89m, até o ponto **P1602**, de coordenadas **N 9.719.468,88m** e **E 573.918,00m** ; deste segue com azimute de 296°32'58,19" por uma distância de 33,17m, até o ponto **P1603**, de coordenadas **N 9.719.483,70m** e **E 573.888,33m** ; deste segue com azimute de 314°58'49,79" por uma distância de 32,16m, até o ponto **P1604**, de coordenadas **N 9.719.506,44m** e **E 573.865,58m** ; deste segue com azimute de 36°16'21,33" por uma distância de



PREFEITURA DE SÃO LUÍS

SECRETARIA MUNICIPAL DE GOVERNO

MINUTA DE ANTEPROJETO DE LEI Nº _____ DE _____ DE 2019

28,20m, até o ponto **P1605**, de coordenadas **N 9.719.529,17m** e **E 573.882,27m** ; deste segue com azimute de $320^{\circ}10'30,67''$ por uma distância de 59,20m, até o ponto **P1606**, de coordenadas **N 9.719.574,64m** e **E 573.844,35m** ; deste segue com azimute de $352^{\circ}33'49,07''$ por uma distância de 5,59m, até o ponto **P1607**, de coordenadas **N 9.719.580,18m** e **E 573.843,63m** ; deste segue com azimute de $300^{\circ}57'49,52''$ por uma distância de 8,24m, até o ponto **P1608**, de coordenadas **N 9.719.584,42m** e **E 573.836,56m** ; deste segue com azimute de $86^{\circ}28'01,58''$ por uma distância de 6,48m, até o ponto **P1609**, de coordenadas **N 9.719.584,82m** e **E 573.843,02m** ; deste segue com azimute de $352^{\circ}33'49,07''$ por uma distância de 24,88m, até o ponto **P1610**, de coordenadas **N 9.719.609,50m** e **E 573.839,80m** ; deste segue com azimute de $360^{\circ}00'00,00''$ por uma distância de 42,44m, até o ponto **P1611**, de coordenadas **N 9.719.651,93m** e **E 573.839,80m** ; deste segue com azimute de $59^{\circ}52'31,87''$ por uma distância de 54,36m, até o ponto **P1612**, de coordenadas **N 9.719.679,21m** e **E 573.886,82m** ; deste segue com azimute de $180^{\circ}00'00,00''$ por uma distância de 34,86m, até o ponto **P1613**, de coordenadas **N 9.719.644,35m** e **E 573.886,82m** ; deste segue com azimute de $107^{\circ}48'27,14''$ por uma distância de 44,60m, até o ponto **P1614**, de coordenadas **N 9.719.630,71m** e **E 573.929,28m** ; deste segue com azimute de $101^{\circ}48'49,23''$ por uma distância de 66,63m, até o ponto **P1615**, de coordenadas **N 9.719.617,07m** e **E 573.994,49m** ; deste segue com azimute de $112^{\circ}17'33,06''$ por uma distância de 63,93m, até o ponto **P1616**, de coordenadas **N 9.719.592,82m** e **E 574.053,64m** ; deste segue com azimute de $86^{\circ}56'08,14''$ por uma distância de 85,05m, até o ponto **P1617**, de coordenadas **N 9.719.597,37m** e **E 574.138,57m** ; deste segue com azimute de $91^{\circ}06'03,28''$ por uma distância de 78,88m, até o ponto **P1618**, de coordenadas **N 9.719.595,86m** e **E 574.217,44m** ; deste segue com azimute de $126^{\circ}27'02,45''$ por uma distância de 43,37m, até o ponto **P1619**, de coordenadas **N 9.719.570,09m** e **E 574.252,32m** ; deste segue com azimute de $113^{\circ}56'52,80''$ por uma distância de 44,81m, até o ponto **P1620**, de coordenadas **N 9.719.551,90m** e **E 574.293,27m** ; deste segue com azimute de $84^{\circ}38'52,09''$ por uma distância de 48,74m, até o ponto **P1621**, de coordenadas **N 9.719.556,45m** e **E 574.341,80m** ; deste segue com azimute de $90^{\circ}00'00,00''$ por uma distância de 51,56m, até o ponto **P1622**, de coordenadas **N 9.719.556,45m** e **E 574.393,36m** ; deste segue com azimute de $37^{\circ}25'26,66''$ por uma distância de 32,44m, até o ponto **P1623**, de coordenadas **N 9.719.582,22m** e **E 574.413,08m** ; deste segue com azimute de $12^{\circ}16'22,38''$ por uma distância de 24,54m, até o ponto **P1624**, de coordenadas **N 9.719.606,19m** e **E 574.418,29m** ; deste segue com azimute de $326^{\circ}33'42,55''$ por uma distância de 24,31m, até o ponto **P1625**, de coordenadas **N 9.719.626,48m** e **E 574.404,90m** ; deste segue com azimute de $324^{\circ}19'24,93''$ por uma distância de 57,52m, até o ponto **P1626**, de coordenadas **N 9.719.673,20m** e **E 574.371,35m** ; deste segue com azimute de $257^{\circ}00'50,14''$ por uma distância de 67,69m, até o ponto **P1627**, de coordenadas **N 9.719.657,99m** e **E 574.305,40m** ; deste segue com azimute de $348^{\circ}13'26,11''$ por uma distância de 32,10m, até o ponto **P1628**, de coordenadas **N 9.719.689,42m** e **E 574.298,85m** ; deste segue com azimute de $280^{\circ}14'15,24''$ por uma distância de 14,03m, até o ponto **P1629**, de coordenadas **N 9.719.691,91m** e **E 574.285,04m** ; deste segue com azimute de $259^{\circ}07'18,23''$ por uma distância de 67,30m, até o ponto **P1630**, de coordenadas **N 9.719.679,21m** e **E 574.218,95m** ; deste segue com azimute de $277^{\circ}35'22,05''$ por uma distância de 45,90m, até o ponto **P1631**, de coordenadas **N 9.719.685,27m** e **E 574.173,45m** ; deste segue com azimute de $272^{\circ}43'28,22''$ por uma distância de 31,88m, até o ponto **P1632**, de coordenadas **N 9.719.686,79m** e **E 574.141,61m** ; deste segue com azimute de $333^{\circ}25'10,19''$ por uma distância de 7,22m, até o ponto **P1633**, de coordenadas **N 9.719.693,24m** e **E 574.138,38m** ; deste segue com azimute de $270^{\circ}04'51,69''$ por uma distância de 4,91m, até o ponto **P1634**, de coordenadas **N 9.719.693,25m** e **E 574.133,47m** ; deste segue com azimute de $305^{\circ}16'24,65''$ por uma distância de 93,14m, até o ponto **P1635**, de coordenadas **N 9.719.747,04m** e **E 574.057,43m** ; deste segue com azimute de $296^{\circ}32'58,12''$ por uma distância de 14,41m, até o ponto **P1636**, de coordenadas **N 9.719.753,48m** e **E 574.044,54m** ; deste segue com azimute de $275^{\circ}11'27,08''$ por uma distância de 33,50m, até o ponto **P1637**, de coordenadas **N 9.719.756,51m** e **E 574.011,18m** ; deste segue com azimute de $265^{\circ}14'22,71''$ por uma distância de 36,52m, até o ponto **P1638**, de coordenadas **N 9.719.753,48m** e **E 573.974,78m** ; deste segue com azimute de $216^{\circ}53'19,08''$ por uma distância de 30,32m, até o ponto **P1639**, de coordenadas **N 9.719.729,23m** e **E 573.956,58m** ; deste segue com azimute de $204^{\circ}14'32,01''$ por uma distância de 33,24m, até o ponto **P1640**, de coordenadas **N 9.719.698,91m** e **E 573.942,93m** ; deste segue com azimute de $246^{\circ}23'06,52''$ por uma distância de 26,48m, até o ponto **P1641**, de coordenadas **N 9.719.688,31m** e **E 573.918,66m** ; deste segue com azimute de $335^{\circ}12'36,33''$ por uma distância de 21,70m, até o ponto **P1642**, de coordenadas **N 9.719.708,01m** e **E 573.909,56m** ; deste segue com azimute de $341^{\circ}33'11,42''$ por uma distância de 19,17m, até o ponto **P1643**, de coordenadas **N 9.719.726,19m** e **E 573.903,50m** ; deste segue com azimute de $266^{\circ}49'20,14''$ por uma distância de 27,34m, até o ponto **P1644**, de coordenadas **N 9.719.724,68m** e **E 573.876,20m** ; deste segue com azimute de $260^{\circ}28'09,62''$ por uma distância de 40,03m, até o ponto **P1645**, de coordenadas **N 9.719.718,05m** e **E 573.836,72m** ; deste segue com azimute de $46^{\circ}45'19,01''$ por uma distância de 35,39m, até o ponto **P1646**, de coordenadas **N 9.719.742,30m** e **E 573.862,50m** ; deste segue com azimute de



PREFEITURA DE SÃO LUÍS

SECRETARIA MUNICIPAL DE GOVERNO

MINUTA DE ANTEPROJETO DE LEI Nº _____ DE _____ DE 2019

32°55'23,22" por uma distância de 30,69m, até o ponto **P1647**, de coordenadas **N 9.719.768,07m** e **E 573.879,19m** ; deste segue com azimute de 10°18'41,99" por uma distância de 50,83m, até o ponto **P1648**, de coordenadas **N 9.719.818,08m** e **E 573.888,29m** ; deste segue com azimute de 1°02'54,71" por uma distância de 43,91m, até o ponto **P1649**, de coordenadas **N 9.719.861,98m** e **E 573.889,09m** ; deste segue com azimute de 0°57'41,40" por uma distância de 2,64m, até o ponto **P1650**, de coordenadas **N 9.719.864,62m** e **E 573.889,13m** ; deste segue com azimute de 304°43'08,78" por uma distância de 10,87m, até o ponto **P1651**, de coordenadas **N 9.719.870,81m** e **E 573.880,20m** ; deste segue com azimute de 22°48'21,08" por uma distância de 24,28m, até o ponto **P1652**, de coordenadas **N 9.719.893,20m** e **E 573.889,61m** ; deste segue com azimute de 0°57'41,40" por uma distância de 11,27m, até o ponto **P1653**, de coordenadas **N 9.719.904,47m** e **E 573.889,80m** ; deste segue com azimute de 41°03'16,95" por uma distância de 108,53m, até o ponto **P1654**, de coordenadas **N 9.719.986,31m** e **E 573.961,08m** ; deste segue com azimute de 53°08'55,83" por uma distância de 60,65m, até o ponto **P1655**, de coordenadas **N 9.720.022,68m** e **E 574.009,61m** ; deste segue com azimute de 81°15'34,71" por uma distância de 39,90m, até o ponto **P1656**, de coordenadas **N 9.720.028,74m** e **E 574.049,05m** ; deste segue com azimute de 92°37'50,37" por uma distância de 132,08m, até o ponto **P1657**, de coordenadas **N 9.720.022,68m** e **E 574.180,99m** ; deste segue com azimute de 95°11'27,21" por uma distância de 0,66m, até o ponto **P1658**, de coordenadas **N 9.720.022,62m** e **E 574.181,65m** ; deste segue com azimute de 92°37'50,37" por uma distância de 3,80m, até o ponto **P1659**, de coordenadas **N 9.720.022,45m** e **E 574.185,44m** ; deste segue com azimute de 95°11'27,21" por uma distância de 80,44m, até o ponto **P1660**, de coordenadas **N 9.720.015,17m** e **E 574.265,56m** ; deste segue com azimute de 86°43'54,36" por uma distância de 52,01m, até o ponto **P1661**, de coordenadas **N 9.720.018,13m** e **E 574.317,49m** ; deste segue com azimute de 72°18'39,15" por uma distância de 74,82m, até o ponto **P1662**, de coordenadas **N 9.720.040,87m** e **E 574.388,77m** ; deste segue com azimute de 64°36'26,80" por uma distância de 67,15m, até o ponto **P1663**, de coordenadas **N 9.720.069,66m** e **E 574.449,43m** ; deste segue com azimute de 34°53'27,03" por uma distância de 195,49m, até o ponto **P1664**, de coordenadas **N 9.720.230,02m** e **E 574.561,25m** ; deste segue com azimute de 13°53'06,41" por uma distância de 82,90m, até o ponto **P1665**, de coordenadas **N 9.720.310,50m** e **E 574.581,15m** ; deste segue com azimute de 6°32'49,53" por uma distância de 84,46m, até o ponto **P1666**, de coordenadas **N 9.720.394,41m** e **E 574.590,78m** ; deste segue com azimute de 13°00'11,49" por uma distância de 23,33m, até o ponto **P1667**, de coordenadas **N 9.720.417,14m** e **E 574.596,03m** ; deste segue com azimute de 36°53'19,12" por uma distância de 37,90m, até o ponto **P1668**, de coordenadas **N 9.720.447,45m** e **E 574.618,78m** ; deste segue com azimute de 52°30'52,94" por uma distância de 31,61m, até o ponto **P1669**, de coordenadas **N 9.720.466,69m** e **E 574.643,86m** ; deste segue com azimute de 66°18'42,14" por uma distância de 26,12m, até o ponto **P1670**, de coordenadas **N 9.720.477,18m** e **E 574.667,78m** ; deste segue com azimute de 68°54'29,85" por uma distância de 35,64m, até o ponto **P1671**, de coordenadas **N 9.720.490,01m** e **E 574.701,03m** ; deste segue com azimute de 47°38'45,08" por uma distância de 44,99m, até o ponto **P1672**, de coordenadas **N 9.720.520,32m** e **E 574.734,28m** ; deste segue com azimute de 62°56'37,36" por uma distância de 29,48m, até o ponto **P1673**, de coordenadas **N 9.720.533,73m** e **E 574.760,53m** ; deste segue com azimute de 78°01'54,37" por uma distância de 59,03m, até o ponto **P1674**, de coordenadas **N 9.720.545,97m** e **E 574.818,28m** ; deste segue com azimute de 52°25'06,54" por uma distância de 64,04m, até o ponto **P1675**, de coordenadas **N 9.720.585,03m** e **E 574.869,03m** ; deste segue com azimute de 75°39'36,13" por uma distância de 25,89m, até o ponto **P1676**, de coordenadas **N 9.720.591,44m** e **E 574.894,11m** ; deste segue com azimute de 92°17'20,43" por uma distância de 29,19m, até o ponto **P1677**, de coordenadas **N 9.720.590,27m** e **E 574.923,28m** ; deste segue com azimute de 134°58'49,53" por uma distância de 0,08m, até o ponto **P1678**, de coordenadas **N 9.720.590,21m** e **E 574.923,34m** ; deste segue com azimute de 92°17'20,43" por uma distância de 4,40m, até o ponto **P1679**, de coordenadas **N 9.720.590,04m** e **E 574.927,73m** ; deste segue com azimute de 134°58'49,54" por uma distância de 14,02m, até o ponto **P1680**, de coordenadas **N 9.720.580,13m** e **E 574.937,65m** ; deste segue com azimute de 136°49'41,24" por uma distância de 12,79m, até o ponto **P1681**, de coordenadas **N 9.720.570,80m** e **E 574.946,40m** ; deste segue com azimute de 104°01'37,52" por uma distância de 14,43m, até o ponto **P1682**, de coordenadas **N 9.720.567,30m** e **E 574.960,40m** ; deste segue com azimute de 104°01'37,34" por uma distância de 24,05m, até o ponto **P1683**, de coordenadas **N 9.720.561,47m** e **E 574.983,73m** ; deste segue com azimute de 102°59'09,79" por uma distância de 15,56m, até o ponto **P1684**, de coordenadas **N 9.720.557,98m** e **E 574.998,90m** ; deste segue com azimute de 136°31'43,19" por uma distância de 15,26m, até o ponto **P1685**, de coordenadas **N 9.720.546,90m** e **E 575.009,40m** ; deste segue com azimute de 117°52'52,17" por uma distância de 11,13m, até o ponto **P1686**, de coordenadas **N 9.720.541,69m** e **E 575.019,24m** ; deste segue com azimute de 92°32'35,15" por uma distância de 21,90m, até o ponto **P1687**, de coordenadas **N 9.720.540,72m** e **E 575.041,11m** ; deste segue com azimute de 79°01'35,90" por uma distância de 39,81m, até o ponto **P1688**, de coordenadas **N 9.720.548,30m** e **E 575.080,20m** ; deste segue com azimute de 82°21'57,88" por uma distância de 70,51m, até o



PREFEITURA DE SÃO LUÍS

SECRETARIA MUNICIPAL DE GOVERNO

MINUTA DE ANTEPROJETO DE LEI Nº _____ DE _____ DE 2019

ponto **P1689**, de coordenadas **N 9.720.557,67m** e **E 575.150,09m** ; deste segue com azimute de $86^{\circ}33'17,85''$ por uma distância de 48,50m, até o ponto **P1690**, de coordenadas **N 9.720.560,58m** e **E 575.198,50m** ; deste segue com azimute de $80^{\circ}52'33,28''$ por uma distância de 33,09m, até o ponto **P1691**, de coordenadas **N 9.720.565,83m** e **E 575.231,17m** ; deste segue com azimute de $83^{\circ}23'27,73''$ por uma distância de 40,52m, até o ponto **P1692**, de coordenadas **N 9.720.570,49m** e **E 575.271,42m** ; deste segue com azimute de $76^{\circ}17'29,89''$ por uma distância de 76,26m, até o ponto **P1693**, de coordenadas **N 9.720.588,56m** e **E 575.345,50m** ; deste segue com azimute de $68^{\circ}12'43,24''$ por uma distância de 96,03m, até o ponto **P1694**, de coordenadas **N 9.720.624,21m** e **E 575.434,68m** ; deste segue com azimute de $85^{\circ}29'20,83''$ por uma distância de 21,14m, até o ponto **P1695**, de coordenadas **N 9.720.625,87m** e **E 575.455,75m** ; deste segue com azimute de $101^{\circ}18'08,76''$ por uma distância de 2,14m, até o ponto **P1696**, de coordenadas **N 9.720.625,45m** e **E 575.457,85m** ; deste segue com azimute de $85^{\circ}29'20,83''$ por uma distância de 2,36m, até o ponto **P1697**, de coordenadas **N 9.720.625,64m** e **E 575.460,21m** ; deste segue com azimute de $101^{\circ}18'08,76''$ por uma distância de 17,85m, até o ponto **P1698**, de coordenadas **N 9.720.622,14m** e **E 575.477,71m** ; deste segue com azimute de $114^{\circ}45'37,26''$ por uma distância de 16,70m, até o ponto **P1699**, de coordenadas **N 9.720.615,15m** e **E 575.492,87m** ; deste segue com azimute de $146^{\circ}57'29,20''$ por uma distância de 13,91m, até o ponto **P1700**, de coordenadas **N 9.720.603,49m** e **E 575.500,46m** ; deste segue com azimute de $178^{\circ}01'25,47''$ por uma distância de 16,92m, até o ponto **P1701**, de coordenadas **N 9.720.586,58m** e **E 575.501,04m** ; deste segue com azimute de $190^{\circ}50'51,10''$ por uma distância de 27,90m, até o ponto **P1702**, de coordenadas **N 9.720.559,18m** e **E 575.495,79m** ; deste segue com azimute de $223^{\circ}56'18,81''$ por uma distância de 43,72m, até o ponto **P1703**, de coordenadas **N 9.720.527,71m** e **E 575.465,46m** ; deste segue com azimute de $232^{\circ}08'38,15''$ por uma distância de 59,84m, até o ponto **P1704**, de coordenadas **N 9.720.490,98m** e **E 575.418,21m** ; deste segue com azimute de $247^{\circ}45'52,77''$ por uma distância de 83,19m, até o ponto **P1705**, de coordenadas **N 9.720.459,50m** e **E 575.341,21m** ; deste segue com azimute de $234^{\circ}08'11,12''$ por uma distância de 33,83m, até o ponto **P1706**, de coordenadas **N 9.720.439,68m** e **E 575.313,79m** ; deste segue com azimute de $208^{\circ}00'47,97''$ por uma distância de 52,16m, até o ponto **P1707**, de coordenadas **N 9.720.393,63m** e **E 575.289,29m** ; deste segue com azimute de $239^{\circ}40'25,51''$ por uma distância de 27,71m, até o ponto **P1708**, de coordenadas **N 9.720.379,64m** e **E 575.265,37m** ; deste segue com azimute de $261^{\circ}52'31,45''$ por uma distância de 33,00m, até o ponto **P1709**, de coordenadas **N 9.720.374,98m** e **E 575.232,71m** ; deste segue com azimute de $283^{\circ}10'54,94''$ por uma distância de 2,37m, até o ponto **P1710**, de coordenadas **N 9.720.375,52m** e **E 575.230,40m** ; deste segue com azimute de $261^{\circ}52'31,45''$ por uma distância de 2,17m, até o ponto **P1711**, de coordenadas **N 9.720.375,21m** e **E 575.228,25m** ; deste segue com azimute de $283^{\circ}34'55,31''$ por uma distância de 53,24m, até o ponto **P1712**, de coordenadas **N 9.720.387,71m** e **E 575.176,51m** ; deste segue com azimute de $268^{\circ}21'52,26''$ por uma distância de 17,31m, até o ponto **P1713**, de coordenadas **N 9.720.387,22m** e **E 575.159,21m** ; deste segue com azimute de $205^{\circ}01'54,83''$ por uma distância de 9,65m, até o ponto **P1714**, de coordenadas **N 9.720.378,47m** e **E 575.155,12m** ; deste segue com azimute de $184^{\circ}05'18,07''$ por uma distância de 16,36m, até o ponto **P1715**, de coordenadas **N 9.720.362,15m** e **E 575.153,96m** ; deste segue com azimute de $177^{\circ}12'19,53''$ por uma distância de 23,93m, até o ponto **P1716**, de coordenadas **N 9.720.338,25m** e **E 575.155,12m** ; deste segue com azimute de $203^{\circ}12'45,98''$ por uma distância de 13,32m, até o ponto **P1717**, de coordenadas **N 9.720.326,01m** e **E 575.149,87m** ; deste segue com azimute de $224^{\circ}21'16,73''$ por uma distância de 17,79m, até o ponto **P1718**, de coordenadas **N 9.720.313,29m** e **E 575.137,44m** ; deste segue com azimute de $244^{\circ}18'18,79''$ por uma distância de 17,48m, até o ponto **P1719**, de coordenadas **N 9.720.305,71m** e **E 575.121,69m** ; deste segue com azimute de $231^{\circ}21'33,60''$ por uma distância de 18,67m, até o ponto **P1720**, de coordenadas **N 9.720.294,05m** e **E 575.107,10m** ; deste segue com azimute de $213^{\circ}17'33,93''$ por uma distância de 22,32m, até o ponto **P1721**, de coordenadas **N 9.720.275,40m** e **E 575.094,85m** ; deste segue com azimute de $229^{\circ}25'05,08''$ por uma distância de 26,88m, até o ponto **P1722**, de coordenadas **N 9.720.257,91m** e **E 575.074,44m** ; deste segue com azimute de $230^{\circ}55'30,70''$ por uma distância de 24,04m, até o ponto **P1723**, de coordenadas **N 9.720.242,76m** e **E 575.055,77m** ; deste segue com azimute de $261^{\circ}23'24,50''$ por uma distância de 38,94m, até o ponto **P1724**, de coordenadas **N 9.720.236,93m** e **E 575.017,27m** ; deste segue com azimute de $277^{\circ}22'51,86''$ por uma distância de 3,26m, até o ponto **P1725**, de coordenadas **N 9.720.237,34m** e **E 575.014,04m** ; deste segue com azimute de $261^{\circ}23'24,50''$ por uma distância de 1,23m, até o ponto **P1726**, de coordenadas **N 9.720.237,16m** e **E 575.012,82m** ; deste segue com azimute de $277^{\circ}22'51,86''$ por uma distância de 28,28m, até o ponto **P1727**, de coordenadas **N 9.720.240,79m** e **E 574.984,77m** ; deste segue com azimute de $257^{\circ}54'47,10''$ por uma distância de 7,33m, até o ponto **P1728**, de coordenadas **N 9.720.239,26m** e **E 574.977,60m** ; deste segue com azimute de $199^{\circ}11'28,21''$ por uma distância de 14,20m, até o ponto **P1729**, de coordenadas **N 9.720.225,85m** e **E 574.972,94m** ; deste segue com azimute de $167^{\circ}47'29,20''$ por uma distância de 22,07m, até o ponto **P1730**, de coordenadas **N 9.720.204,28m** e **E 574.977,60m** ; deste segue com azimute de $169^{\circ}59'07,55''$ por uma distância de 20,13m, até o ponto **P1731**, de



PREFEITURA DE SÃO LUÍS

SECRETARIA MUNICIPAL DE GOVERNO

MINUTA DE ANTEPROJETO DE LEI Nº _____ DE _____ DE 2019

coordenadas N **9.720.184,46m** e E **574.981,10m** ; deste segue com azimute de 203°38'37,41" por uma distância de 30,54m, até o ponto **P1732**, de coordenadas N **9.720.156,48m** e E **574.968,85m** ; deste segue com azimute de 246°03'07,24" por uma distância de 17,23m, até o ponto **P1733**, de coordenadas N **9.720.149,49m** e E **574.953,10m** ; deste segue com azimute de 245°14'22,74" por uma distância de 16,70m, até o ponto **P1734**, de coordenadas N **9.720.142,49m** e E **574.937,94m** ; deste segue com azimute de 255°19'59,42" por uma distância de 25,33m, até o ponto **P1735**, de coordenadas N **9.720.136,08m** e E **574.913,44m** ; deste segue com azimute de 221°07'53,13" por uma distância de 42,57m, até o ponto **P1736**, de coordenadas N **9.720.104,02m** e E **574.885,44m** ; deste segue com azimute de 246°12'30,74" por uma distância de 21,68m, até o ponto **P1737**, de coordenadas N **9.720.095,27m** e E **574.865,60m** ; deste segue com azimute de 261°02'00,19" por uma distância de 22,44m, até o ponto **P1738**, de coordenadas N **9.720.091,77m** e E **574.843,44m** ; deste segue com azimute de 225°01'10,09" por uma distância de 12,37m, até o ponto **P1739**, de coordenadas N **9.720.083,03m** e E **574.834,69m** ; deste segue com azimute de 235°19'22,63" por uma distância de 9,22m, até o ponto **P1740**, de coordenadas N **9.720.077,78m** e E **574.827,10m** ; deste segue com azimute de 208°27'53,22" por uma distância de 20,34m, até o ponto **P1741**, de coordenadas N **9.720.059,90m** e E **574.817,41m** ; deste segue com azimute de 192°06'09,87" por uma distância de 33,39m, até o ponto **P1742**, de coordenadas N **9.720.027,26m** e E **574.810,41m** ; deste segue com azimute de 207°49'03,22" por uma distância de 36,25m, até o ponto **P1743**, de coordenadas N **9.719.995,20m** e E **574.793,49m** ; deste segue com azimute de 226°54'27,71" por uma distância de 37,54m, até o ponto **P1744**, de coordenadas N **9.719.969,55m** e E **574.766,08m** ; deste segue com azimute de 249°03'26,00" por uma distância de 29,36m, até o ponto **P1745**, de coordenadas N **9.719.959,05m** e E **574.738,66m** ; deste segue com azimute de 235°43'52,76" por uma distância de 15,53m, até o ponto **P1746**, de coordenadas N **9.719.950,31m** e E **574.725,83m** ; deste segue com azimute de 238°00'43,77" por uma distância de 16,51m, até o ponto **P1747**, de coordenadas N **9.719.941,57m** e E **574.711,83m** ; deste segue com azimute de 165°22'10,19" por uma distância de 13,86m, até o ponto **P1748**, de coordenadas N **9.719.928,16m** e E **574.715,33m** ; deste segue com azimute de 152°20'16,70" por uma distância de 13,82m, até o ponto **P1749**, de coordenadas N **9.719.915,92m** e E **574.721,74m** ; deste segue com azimute de 159°51'03,96" por uma distância de 18,63m, até o ponto **P1750**, de coordenadas N **9.719.898,43m** e E **574.728,16m** ; deste segue com azimute de 187°53'18,42" por uma distância de 38,25m, até o ponto **P1751**, de coordenadas N **9.719.860,54m** e E **574.722,91m** ; deste segue com azimute de 226°03'40,22" por uma distância de 22,68m, até o ponto **P1752**, de coordenadas N **9.719.844,80m** e E **574.706,58m** ; deste segue com azimute de 189°05'46,59" por uma distância de 14,76m, até o ponto **P1753**, de coordenadas N **9.719.830,23m** e E **574.704,24m** ; deste segue com azimute de 181°55'02,64" por uma distância de 16,30m, até o ponto **P1754**, de coordenadas N **9.719.813,94m** e E **574.703,70m** ; deste segue com azimute de 175°13'58,59" por uma distância de 14,04m, até o ponto **P1755**, de coordenadas N **9.719.799,95m** e E **574.704,86m** ; deste segue com azimute de 183°56'52,88" por uma distância de 16,95m, até o ponto **P1756**, de coordenadas N **9.719.783,04m** e E **574.703,70m** ; deste segue com azimute de 197°39'40,93" por uma distância de 26,92m, até o ponto **P1757**, de coordenadas N **9.719.757,39m** e E **574.695,53m** ; deste segue com azimute de 222°53'53,71" por uma distância de 11,14m, até o ponto **P1758**, de coordenadas N **9.719.749,23m** e E **574.687,95m** ; deste segue com azimute de 147°30'40,92" por uma distância de 6,68m, até o ponto **P1759**, de coordenadas N **9.719.743,59m** e E **574.691,54m** ; deste segue com azimute de 82°14'24,57" por uma distância de 8,96m, até o ponto **P1760**, de coordenadas N **9.719.744,80m** e E **574.700,41m** ; deste segue com azimute de 53°36'08,05" por uma distância de 44,21m, até o ponto **P1761**, de coordenadas N **9.719.771,03m** e E **574.736,00m** ; deste segue com azimute de 48°28'00,29" por uma distância de 34,29m, até o ponto **P1762**, de coordenadas N **9.719.793,77m** e E **574.761,66m** ; deste segue com azimute de 58°01'35,40" por uma distância de 33,67m, até o ponto **P1763**, de coordenadas N **9.719.811,60m** e E **574.790,22m** ; deste segue com azimute de 79°05'46,50" por uma distância de 78,58m, até o ponto **P1764**, de coordenadas N **9.719.826,46m** e E **574.867,38m** ; deste segue com azimute de 114°25'44,96" por uma distância de 1,85m, até o ponto **P1765**, de coordenadas N **9.719.825,69m** e E **574.869,07m** ; deste segue com azimute de 79°05'46,50" por uma distância de 2,81m, até o ponto **P1766**, de coordenadas N **9.719.826,22m** e E **574.871,83m** ; deste segue com azimute de 114°25'44,96" por uma distância de 36,65m, até o ponto **P1767**, de coordenadas N **9.719.811,07m** e E **574.905,20m** ; deste segue com azimute de 120°56'47,58" por uma distância de 24,33m, até o ponto **P1768**, de coordenadas N **9.719.798,56m** e E **574.926,06m** ; deste segue com azimute de 70°43'19,98" por uma distância de 29,42m, até o ponto **P1769**, de coordenadas N **9.719.808,27m** e E **574.953,83m** ; deste segue com azimute de 60°16'18,71" por uma distância de 24,45m, até o ponto **P1770**, de coordenadas N **9.719.820,40m** e E **574.975,06m** ; deste segue com azimute de 139°44'40,39" por uma distância de 2,45m, até o ponto **P1771**, de coordenadas N **9.719.818,53m** e E **574.976,64m** ; deste segue com azimute de 60°16'18,71" por uma distância de 3,30m, até o ponto **P1772**, de coordenadas N **9.719.820,16m** e E **574.979,51m** ; deste segue com azimute de 139°44'40,39" por



PREFEITURA DE SÃO LUÍS

SECRETARIA MUNICIPAL DE GOVERNO

MINUTA DE ANTEPROJETO DE LEI Nº _____ DE _____ DE 2019

uma distância de 24,63m, até o ponto **P1773**, de coordenadas **N 9.719.801,36m** e **E 574.995,43m** ; deste segue com azimute de **79°42'07,50"** por uma distância de 13,21m, até o ponto **P1774**, de coordenadas **N 9.719.803,73m** e **E 575.008,42m** ; deste segue com azimute de **32°38'13,32"** por uma distância de 44,99m, até o ponto **P1775**, de coordenadas **N 9.719.841,61m** e **E 575.032,69m** ; deste segue com azimute de **52°36'48,37"** por uma distância de 64,90m, até o ponto **P1776**, de coordenadas **N 9.719.881,02m** e **E 575.084,25m** ; deste segue com azimute de **63°27'02,70"** por uma distância de 23,74m, até o ponto **P1777**, de coordenadas **N 9.719.891,63m** e **E 575.105,49m** ; deste segue com azimute de **96°20'09,08"** por uma distância de 4,05m, até o ponto **P1778**, de coordenadas **N 9.719.891,18m** e **E 575.109,51m** ; deste segue com azimute de **63°27'02,69"** por uma distância de 0,48m, até o ponto **P1779**, de coordenadas **N 9.719.891,39m** e **E 575.109,94m** ; deste segue com azimute de **96°20'09,08"** por uma distância de 23,52m, até o ponto **P1780**, de coordenadas **N 9.719.888,80m** e **E 575.133,32m** ; deste segue com azimute de **69°17'14,59"** por uma distância de 59,42m, até o ponto **P1781**, de coordenadas **N 9.719.909,82m** e **E 575.188,90m** ; deste segue com azimute de **108°25'23,45"** por uma distância de 2,84m, até o ponto **P1782**, de coordenadas **N 9.719.908,92m** e **E 575.191,60m** ; deste segue com azimute de **69°17'14,59"** por uma distância de 1,88m, até o ponto **P1783**, de coordenadas **N 9.719.909,58m** e **E 575.193,35m** ; deste segue com azimute de **108°25'23,45"** por uma distância de 21,52m, até o ponto **P1784**, de coordenadas **N 9.719.902,78m** e **E 575.213,77m** ; deste segue com azimute de **75°35'19,08"** por uma distância de 52,62m, até o ponto **P1785**, de coordenadas **N 9.719.915,88m** e **E 575.264,73m** ; deste segue com azimute de **77°00'50,19"** por uma distância de 60,70m, até o ponto **P1786**, de coordenadas **N 9.719.929,52m** e **E 575.323,88m** ; deste segue com azimute de **68°38'33,34"** por uma distância de 37,45m, até o ponto **P1787**, de coordenadas **N 9.719.943,16m** e **E 575.358,76m** ; deste segue com azimute de **38°40'43,99"** por uma distância de 29,12m, até o ponto **P1788**, de coordenadas **N 9.719.965,89m** e **E 575.376,96m** ; deste segue com azimute de **22°23'37,19"** por uma distância de 27,87m, até o ponto **P1789**, de coordenadas **N 9.719.991,66m** e **E 575.387,58m** ; deste segue com azimute de **327°49'48,74"** por uma distância de 62,67m, até o ponto **P1790**, de coordenadas **N 9.720.044,70m** e **E 575.354,21m** ; deste segue com azimute de **35°00'36,53"** por uma distância de 18,50m, até o ponto **P1791**, de coordenadas **N 9.720.059,86m** e **E 575.364,83m** ; deste segue com azimute de **150°14'17,46"** por uma distância de 4,18m, até o ponto **P01**, onde teve início essa descrição.

QUALIFICAÇÃO - PARTE 28

Município : SÃO LUÍS U.F: MA - BR

Área (ha) : 9,4011

Perímetro (m) : 1618.62

LIMITES e CONFRONTANTES: Inicia-se a descrição deste perímetro no ponto **P01**, de coordenadas **N 9.710.926,88m** e **E 576.503,14m**; deste segue com azimute de **348°48'16,50"** por uma distância de 0,18m, até o ponto **P02**, de coordenadas **N 9.710.927,06m** e **E 576.503,10m** ; deste segue com azimute de **78°55'19,99"** por uma distância de 89,56m, até o ponto **P03**, de coordenadas **N 9.710.944,27m** e **E 576.590,99m** ; deste segue com azimute de **78°48'16,50"** por uma distância de 124,91m, até o ponto **P04**, de coordenadas **N 9.710.968,52m** e **E 576.713,52m** ; deste segue com azimute de **73°18'02,72"** por uma distância de 83,30m, até o ponto **P05**, de coordenadas **N 9.710.992,46m** e **E 576.793,31m** ; deste segue com azimute de **76°28'05,56"** por uma distância de 145,52m, até o ponto **P06**, de coordenadas **N 9.711.026,51m** e **E 576.934,79m** ; deste segue com azimute de **83°39'35,31"** por uma distância de 12,62m, até o ponto **P07**, de coordenadas **N 9.711.027,90m** e **E 576.947,33m** ; deste segue com azimute de **208°59'37,25"** por uma distância de 60,16m, até o ponto **P08**, de coordenadas **N 9.710.975,28m** e **E 576.918,17m** ; deste segue com azimute de **232°18'20,62"** por uma distância de 82,66m, até o ponto **P09**, de coordenadas **N 9.710.924,74m** e **E 576.852,76m** ; deste segue com azimute de **210°08'29,07"** por uma distância de 99,08m, até o ponto **P10**, de coordenadas **N 9.710.839,06m** e **E 576.803,01m** ; deste segue com azimute de **214°12'56,42"** por uma distância de 80,63m, até o ponto **P11**, de coordenadas **N 9.710.772,38m** e **E 576.757,67m** ; deste segue com azimute de **206°15'41,13"** por uma distância de 215,52m, até o ponto **P12**, de coordenadas **N 9.710.579,10m** e **E 576.662,31m** ; deste segue com azimute de **143°07'48,37"** por uma distância de 34,81m, até o ponto **P13**, de coordenadas **N 9.710.551,26m** e **E 576.683,19m** ; deste segue com azimute de **208°59'37,29"** por uma distância de 103,64m, até o ponto **P14**, de coordenadas **N 9.710.460,61m** e **E 576.632,96m** ; deste segue com azimute de **343°56'14,80"** por uma distância de 85,12m, até o ponto **P15**, de coordenadas **N 9.710.542,40m** e **E 576.609,40m** ; deste segue com azimute de **344°16'53,14"** por uma distância de 399,04m, até o ponto **P16**, de coordenadas **N 9.710.926,52m** e **E 576.501,30m** ; deste segue com azimute de **78°48'16,50"** por uma distância de 1,87m, até o ponto **P01**, onde teve início essa descrição.



PREFEITURA DE SÃO LUÍS

SECRETARIA MUNICIPAL DE GOVERNO

MINUTA DE ANTEPROJETO DE LEI Nº _____ DE _____ DE 2019

QUALIFICAÇÃO - PARTE 29

Município : SÃO LUÍS U.F: MA - BR

Área (ha) : 6,9669

Perímetro (m) : 1176.02

LIMITES e CONFRONTANTES: Inicia-se a descrição deste perímetro no ponto **P01**, de coordenadas N 9.719.012,23m e E 575.356,79m; deste segue com azimute de 197°40'38,08" por uma distância de 41,80m, até o ponto **P02**, de coordenadas N 9.718.972,40m e E 575.344,10m ; deste segue com azimute de 191°32'19,10" por uma distância de 60,71m, até o ponto **P03**, de coordenadas N 9.718.912,92m e E 575.331,96m ; deste segue com azimute de 181°02'13,74" por uma distância de 30,34m, até o ponto **P04**, de coordenadas N 9.718.882,58m e E 575.331,41m ; deste segue com azimute de 180°28'42,19" por uma distância de 11,04m, até o ponto **P05**, de coordenadas N 9.718.871,54m e E 575.331,31m ; deste segue com azimute de 131°54'33,54" por uma distância de 59,25m, até o ponto **P06**, de coordenadas N 9.718.831,97m e E 575.375,41m ; deste segue com azimute de 167°28'26,12" por uma distância de 23,64m, até o ponto **P07**, de coordenadas N 9.718.808,89m e E 575.380,53m ; deste segue com azimute de 179°38'38,82" por uma distância de 16,87m, até o ponto **P08**, de coordenadas N 9.718.792,02m e E 575.380,64m ; deste segue com azimute de 180°00'00,00" por uma distância de 38,68m, até o ponto **P09**, de coordenadas N 9.718.753,34m e E 575.380,64m ; deste segue com azimute de 229°29'13,45" por uma distância de 40,52m, até o ponto **P10**, de coordenadas N 9.718.727,01m e E 575.349,83m ; deste segue com azimute de 222°16'31,29" por uma distância de 54,74m, até o ponto **P11**, de coordenadas N 9.718.686,51m e E 575.313,01m ; deste segue com azimute de 233°52'14,35" por uma distância de 21,57m, até o ponto **P12**, de coordenadas N 9.718.673,79m e E 575.295,58m ; deste segue com azimute de 229°31'31,92" por uma distância de 38,50m, até o ponto **P13**, de coordenadas N 9.718.648,80m e E 575.266,30m ; deste segue com azimute de 290°08'56,81" por uma distância de 70,45m, até o ponto **P14**, de coordenadas N 9.718.673,07m e E 575.200,16m ; deste segue com azimute de 310°34'38,39" por uma distância de 61,99m, até o ponto **P15**, de coordenadas N 9.718.713,39m e E 575.153,07m ; deste segue com azimute de 330°01'32,03" por uma distância de 25,43m, até o ponto **P16**, de coordenadas N 9.718.735,42m e E 575.140,37m ; deste segue com azimute de 345°38'14,67" por uma distância de 26,19m, até o ponto **P17**, de coordenadas N 9.718.760,79m e E 575.133,87m ; deste segue com azimute de 5°27'50,64" por uma distância de 52,53m, até o ponto **P18**, de coordenadas N 9.718.813,07m e E 575.138,88m ; deste segue com azimute de 26°06'26,15" por uma distância de 46,93m, até o ponto **P19**, de coordenadas N 9.718.855,22m e E 575.159,53m ; deste segue com azimute de 73°00'20,19" por uma distância de 53,11m, até o ponto **P20**, de coordenadas N 9.718.870,74m e E 575.210,31m ; deste segue com azimute de 354°16'46,43" por uma distância de 21,26m, até o ponto **P21**, de coordenadas N 9.718.891,90m e E 575.208,19m ; deste segue com azimute de 331°29'01,79" por uma distância de 23,47m, até o ponto **P22**, de coordenadas N 9.718.912,52m e E 575.196,99m ; deste segue com azimute de 17°14'14,37" por uma distância de 62,74m, até o ponto **P23**, de coordenadas N 9.718.972,44m e E 575.215,58m ; deste segue com azimute de 8°51'32,25" por uma distância de 75,42m, até o ponto **P24**, de coordenadas N 9.719.046,96m e E 575.227,20m ; deste segue com azimute de 21°24'34,20" por uma distância de 43,90m, até o ponto **P25**, de coordenadas N 9.719.087,83m e E 575.243,22m ; deste segue com azimute de 61°34'46,10" por uma distância de 32,17m, até o ponto **P26**, de coordenadas N 9.719.103,14m e E 575.271,51m ; deste segue com azimute de 90°32'04,27" por uma distância de 37,01m, até o ponto **P27**, de coordenadas N 9.719.102,79m e E 575.308,51m ; deste segue com azimute de 140°03'17,06" por uma distância de 22,90m, até o ponto **P28**, de coordenadas N 9.719.085,23m e E 575.323,22m ; deste segue com azimute de 133°18'16,22" por uma distância de 19,27m, até o ponto **P29**, de coordenadas N 9.719.072,01m e E 575.337,24m ; deste segue com azimute de 151°15'33,40" por uma distância de 24,64m, até o ponto **P30**, de coordenadas N 9.719.050,41m e E 575.349,09m ; deste segue com azimute de 168°35'43,01" por uma distância de 38,95m, até o ponto **P01**, onde teve início essa descrição.

QUALIFICAÇÃO - PARTE 30

Município : SÃO LUÍS U.F: MA - BR

Área (ha) : 4,0949

Perímetro (m) : 731.73

LIMITES e CONFRONTANTES: Inicia-se a descrição deste perímetro no ponto **P01**, de coordenadas N 9.714.923,81m e E 577.447,39m; deste segue com azimute de 114°11'52,77" por uma distância de 18,13m, até o



PREFEITURA DE SÃO LUÍS

SECRETARIA MUNICIPAL DE GOVERNO

MINUTA DE ANTEPROJETO DE LEI Nº _____ DE _____ DE 2019

ponto **P02**, de coordenadas **N 9.714.916,38m** e **E 577.463,92m** ; deste segue com azimute de **104°53'02,08"** por uma distância de **15,65m**, até o ponto **P03**, de coordenadas **N 9.714.912,36m** e **E 577.479,05m** ; deste segue com azimute de **119°26'23,19"** por uma distância de **40,84m**, até o ponto **P04**, de coordenadas **N 9.714.892,29m** e **E 577.514,61m** ; deste segue com azimute de **150°05'32,16"** por uma distância de **22,97m**, até o ponto **P05**, de coordenadas **N 9.714.872,38m** e **E 577.526,07m** ; deste segue com azimute de **156°45'58,34"** por uma distância de **13,47m**, até o ponto **P06**, de coordenadas **N 9.714.860,00m** e **E 577.531,38m** ; deste segue com azimute de **161°57'56,57"** por uma distância de **22,77m**, até o ponto **P07**, de coordenadas **N 9.714.838,35m** e **E 577.538,43m** ; deste segue com azimute de **172°59'00,59"** por uma distância de **32,97m**, até o ponto **P08**, de coordenadas **N 9.714.805,63m** e **E 577.542,46m** ; deste segue com azimute de **184°42'29,52"** por uma distância de **12,69m**, até o ponto **P09**, de coordenadas **N 9.714.792,98m** e **E 577.541,41m** ; deste segue com azimute de **189°13'01,56"** por uma distância de **24,92m**, até o ponto **P10**, de coordenadas **N 9.714.768,38m** e **E 577.537,42m** ; deste segue com azimute de **213°38'41,95"** por uma distância de **19,07m**, até o ponto **P11**, de coordenadas **N 9.714.752,50m** e **E 577.526,85m** ; deste segue com azimute de **217°05'34,88"** por uma distância de **25,44m**, até o ponto **P12**, de coordenadas **N 9.714.732,21m** e **E 577.511,51m** ; deste segue com azimute de **227°06'05,86"** por uma distância de **13,42m**, até o ponto **P13**, de coordenadas **N 9.714.723,07m** e **E 577.501,68m** ; deste segue com azimute de **226°15'11,24"** por uma distância de **15,53m**, até o ponto **P14**, de coordenadas **N 9.714.712,34m** e **E 577.490,46m** ; deste segue com azimute de **247°31'23,17"** por uma distância de **39,07m**, até o ponto **P15**, de coordenadas **N 9.714.697,40m** e **E 577.454,36m** ; deste segue com azimute de **248°31'18,25"** por uma distância de **42,32m**, até o ponto **P16**, de coordenadas **N 9.714.681,91m** e **E 577.414,98m** ; deste segue com azimute de **270°00'00,00"** por uma distância de **15,83m**, até o ponto **P17**, de coordenadas **N 9.714.681,91m** e **E 577.399,15m** ; deste segue com azimute de **289°21'00,62"** por uma distância de **31,43m**, até o ponto **P18**, de coordenadas **N 9.714.692,32m** e **E 577.369,49m** ; deste segue com azimute de **299°44'54,78"** por uma distância de **41,06m**, até o ponto **P19**, de coordenadas **N 9.714.712,69m** e **E 577.333,84m** ; deste segue com azimute de **321°34'30,15"** por uma distância de **28,03m**, até o ponto **P20**, de coordenadas **N 9.714.734,65m** e **E 577.316,43m** ; deste segue com azimute de **2°17'26,20"** por uma distância de **12,60m**, até o ponto **P21**, de coordenadas **N 9.714.747,24m** e **E 577.316,93m** ; deste segue com azimute de **353°22'02,95"** por uma distância de **21,79m**, até o ponto **P22**, de coordenadas **N 9.714.768,88m** e **E 577.314,41m** ; deste segue com azimute de **2°49'10,90"** por uma distância de **23,59m**, até o ponto **P23**, de coordenadas **N 9.714.792,44m** e **E 577.315,57m** ; deste segue com azimute de **12°40'40,00"** por uma distância de **20,36m**, até o ponto **P24**, de coordenadas **N 9.714.812,31m** e **E 577.320,04m** ; deste segue com azimute de **18°08'02,77"** por uma distância de **21,17m**, até o ponto **P25**, de coordenadas **N 9.714.832,43m** e **E 577.326,63m** ; deste segue com azimute de **28°28'41,14"** por uma distância de **22,39m**, até o ponto **P26**, de coordenadas **N 9.714.852,11m** e **E 577.337,31m** ; deste segue com azimute de **38°05'46,95"** por uma distância de **25,35m**, até o ponto **P27**, de coordenadas **N 9.714.872,07m** e **E 577.352,95m** ; deste segue com azimute de **51°01'28,28"** por uma distância de **31,99m**, até o ponto **P28**, de coordenadas **N 9.714.892,19m** e **E 577.377,82m** ; deste segue com azimute de **69°20'29,87"** por uma distância de **56,55m**, até o ponto **P29**, de coordenadas **N 9.714.912,14m** e **E 577.430,74m** ; deste segue com azimute de **54°57'46,47"** por uma distância de **20,33m**, até o ponto **P01**, onde teve início essa descrição.

g.5 Macrozona de Áreas de Requalificação

ÁREA DE REQUALIFICAÇÃO - PARTE 01

Município : SÃO LUÍS U.F: MA - BR

Área (ha) : 76,8479

Perímetro (m) : 5295.86

LIMITES e CONFRONTANTES: Inicia-se a descrição deste perímetro no ponto **P01**, de coordenadas **N 9.722.779,63m** e **E 577.835,93m**; deste segue confrontando com a propriedade de , com azimute de **65°13'29,49"** por uma distância de **78,34m**, até o ponto **P02**, de coordenadas **N 9.722.812,46m** e **E 577.907,06m** ; deste segue com azimute de **189°01'58,69"** por uma distância de **1.020,11m**, até o ponto **P03**, de coordenadas **N 9.721.805,01m** e **E 577.746,90m** ; deste segue com azimute de **277°11'44,37"** por uma distância de **38,37m**, até o ponto **P04**, de coordenadas **N 9.721.809,81m** e **E 577.708,83m** ; deste segue com azimute de **268°05'00,72"** por uma distância de **86,12m**, até o ponto **P05**, de coordenadas **N 9.721.806,93m** e **E 577.622,76m** ; deste segue com azimute de **206°23'07,48"** por uma distância de **25,67m**, até o ponto **P06**, de coordenadas **N 9.721.783,93m** e **E**



PREFEITURA DE SÃO LUÍS

SECRETARIA MUNICIPAL DE GOVERNO

MINUTA DE ANTEPROJETO DE LEI Nº _____ DE _____ DE 2019

577.611,35m ; deste segue com azimute de 289°54'15,84" por uma distância de 42,91m, até o ponto **P07**, de coordenadas **N 9.721.798,54m** e **E 577.571,00m** ; deste segue com azimute de 279°46'40,07" por uma distância de 59,12m, até o ponto **P08**, de coordenadas **N 9.721.808,58m** e **E 577.512,74m** ; deste segue com azimute de 231°14'57,87" por uma distância de 45,34m, até o ponto **P09**, de coordenadas **N 9.721.780,20m** e **E 577.477,38m** ; deste segue com azimute de 267°20'01,67" por uma distância de 49,87m, até o ponto **P10**, de coordenadas **N 9.721.777,88m** e **E 577.427,56m** ; deste segue com azimute de 220°17'38,10" por uma distância de 11,81m, até o ponto **P11**, de coordenadas **N 9.721.768,88m** e **E 577.419,92m** ; deste segue com azimute de 275°09'32,17" por uma distância de 46,92m, até o ponto **P12**, de coordenadas **N 9.721.773,10m** e **E 577.373,19m** ; deste segue com azimute de 184°03'09,81" por uma distância de 25,50m, até o ponto **P13**, de coordenadas **N 9.721.747,66m** e **E 577.371,39m** ; deste segue com azimute de 265°27'55,65" por uma distância de 42,93m, até o ponto **P14**, de coordenadas **N 9.721.744,27m** e **E 577.328,59m** ; deste segue com azimute de 262°55'26,38" por uma distância de 31,46m, até o ponto **P15**, de coordenadas **N 9.721.740,39m** e **E 577.297,37m** ; deste segue com azimute de 299°24'03,80" por uma distância de 28,11m, até o ponto **P16**, de coordenadas **N 9.721.754,19m** e **E 577.272,88m** ; deste segue com azimute de 338°38'47,15" por uma distância de 57,33m, até o ponto **P17**, de coordenadas **N 9.721.807,58m** e **E 577.252,01m** ; deste segue com azimute de 348°10'13,30" por uma distância de 40,00m, até o ponto **P18**, de coordenadas **N 9.721.846,73m** e **E 577.243,81m** ; deste segue com azimute de 360°00'00,00" por uma distância de 107,85m, até o ponto **P19**, de coordenadas **N 9.721.954,58m** e **E 577.243,81m** ; deste segue com azimute de 16°59'28,23" por uma distância de 134,43m, até o ponto **P20**, de coordenadas **N 9.722.083,14m** e **E 577.283,09m** ; deste segue com azimute de 281°28'11,42" por uma distância de 126,56m, até o ponto **P21**, de coordenadas **N 9.722.108,31m** e **E 577.159,06m** ; deste segue com azimute de 261°18'43,59" por uma distância de 87,02m, até o ponto **P22**, de coordenadas **N 9.722.095,17m** e **E 577.073,04m** ; deste segue com azimute de 278°46'54,30" por uma distância de 197,19m, até o ponto **P23**, de coordenadas **N 9.722.125,27m** e **E 576.878,17m** ; deste segue com azimute de 300°24'06,81" por uma distância de 12,78m, até o ponto **P24**, de coordenadas **N 9.722.131,74m** e **E 576.867,14m** ; deste segue com azimute de 295°08'15,37" por uma distância de 23,64m, até o ponto **P25**, de coordenadas **N 9.722.141,78m** e **E 576.845,74m** ; deste segue com azimute de 333°34'07,97" por uma distância de 15,98m, até o ponto **P26**, de coordenadas **N 9.722.156,10m** e **E 576.838,63m** ; deste segue com azimute de 335°30'26,80" por uma distância de 18,70m, até o ponto **P27**, de coordenadas **N 9.722.173,11m** e **E 576.830,87m** ; deste segue com azimute de 334°33'33,03" por uma distância de 0,74m, até o ponto **P28**, de coordenadas **N 9.722.173,78m** e **E 576.830,56m** ; deste segue com azimute de 339°24'22,05" por uma distância de 0,77m, até o ponto **P29**, de coordenadas **N 9.722.174,50m** e **E 576.830,28m** ; deste segue com azimute de 341°48'19,63" por uma distância de 0,82m, até o ponto **P30**, de coordenadas **N 9.722.175,29m** e **E 576.830,03m** ; deste segue com azimute de 341°31'56,02" por uma distância de 0,83m, até o ponto **P31**, de coordenadas **N 9.722.176,08m** e **E 576.829,76m** ; deste segue com azimute de 339°46'42,83" por uma distância de 0,82m, até o ponto **P32**, de coordenadas **N 9.722.176,84m** e **E 576.829,48m** ; deste segue com azimute de 340°54'37,49" por uma distância de 0,83m, até o ponto **P33**, de coordenadas **N 9.722.177,63m** e **E 576.829,21m** ; deste segue com azimute de 345°32'31,00" por uma distância de 0,90m, até o ponto **P34**, de coordenadas **N 9.722.178,51m** e **E 576.828,98m** ; deste segue com azimute de 350°48'05,73" por uma distância de 1,01m, até o ponto **P35**, de coordenadas **N 9.722.179,51m** e **E 576.828,82m** ; deste segue com azimute de 351°06'12,61" por uma distância de 1,05m, até o ponto **P36**, de coordenadas **N 9.722.180,54m** e **E 576.828,66m** ; deste segue com azimute de 345°32'25,20" por uma distância de 1,00m, até o ponto **P37**, de coordenadas **N 9.722.181,51m** e **E 576.828,41m** ; deste segue com azimute de 334°29'13,17" por uma distância de 0,93m, até o ponto **P38**, de coordenadas **N 9.722.182,35m** e **E 576.828,01m** ; deste segue com azimute de 329°34'10,99" por uma distância de 1,08m, até o ponto **P39**, de coordenadas **N 9.722.183,28m** e **E 576.827,46m** ; deste segue com azimute de 332°50'04,08" por uma distância de 1,46m, até o ponto **P40**, de coordenadas **N 9.722.184,58m** e **E 576.826,79m** ; deste segue com azimute de 337°31'05,48" por uma distância de 1,98m, até o ponto **P41**, de coordenadas **N 9.722.186,41m** e **E 576.826,04m** ; deste segue com azimute de 338°44'21,77" por uma distância de 2,17m, até o ponto **P42**, de coordenadas **N 9.722.188,44m** e **E 576.825,25m** ; deste segue com azimute de 336°52'38,37" por uma distância de 1,92m, até o ponto **P43**, de coordenadas **N 9.722.190,20m** e **E 576.824,50m** ; deste segue com azimute de 330°35'20,76" por uma distância de 1,38m, até o ponto **P44**, de coordenadas **N 9.722.191,40m** e **E 576.823,82m** ; deste segue com azimute de 325°35'15,37" por uma distância de 1,17m, até o ponto **P45**, de coordenadas **N 9.722.192,36m** e **E 576.823,16m** ; deste segue com azimute de 328°55'03,94" por uma distância de 1,41m, até o ponto **P46**, de coordenadas **N 9.722.193,57m** e **E 576.822,43m** ; deste segue com azimute de 334°24'32,13" por uma distância de 1,96m, até o ponto **P47**, de coordenadas **N 9.722.195,34m** e **E 576.821,58m** ; deste segue com azimute de 335°59'49,06" por uma distância de 2,21m, até o ponto **P48**, de coordenadas **N 9.722.197,36m** e **E 576.820,68m** ; deste segue com azimute de 334°37'04,26" por uma distância de 1,97m, até o ponto **P49**, de



PREFEITURA DE SÃO LUÍS

SECRETARIA MUNICIPAL DE GOVERNO

MINUTA DE ANTEPROJETO DE LEI Nº _____ DE _____ DE 2019

coordenadas N 9.722.199,13m e E 576.819,84m ; deste segue com azimute de 329°32'45,10" por uma distância de 1,41m, até o ponto P50, de coordenadas N 9.722.200,35m e E 576.819,12m ; deste segue com azimute de 326°57'58,06" por uma distância de 1,18m, até o ponto P51, de coordenadas N 9.722.201,34m e E 576.818,48m ; deste segue com azimute de 332°24'26,66" por uma distância de 1,40m, até o ponto P52, de coordenadas N 9.722.202,58m e E 576.817,83m ; deste segue com azimute de 338°33'28,04" por uma distância de 1,96m, até o ponto P53, de coordenadas N 9.722.204,40m e E 576.817,12m ; deste segue com azimute de 340°09'40,66" por uma distância de 2,21m, até o ponto P54, de coordenadas N 9.722.206,48m e E 576.816,37m ; deste segue com azimute de 338°28'12,17" por uma distância de 1,98m, até o ponto P55, de coordenadas N 9.722.208,32m e E 576.815,64m ; deste segue com azimute de 332°23'28,50" por uma distância de 1,44m, até o ponto P56, de coordenadas N 9.722.209,60m e E 576.814,97m ; deste segue com azimute de 327°17'55,41" por uma distância de 1,21m, até o ponto P57, de coordenadas N 9.722.210,62m e E 576.814,32m ; deste segue com azimute de 330°02'41,74" por uma distância de 1,42m, até o ponto P58, de coordenadas N 9.722.211,85m e E 576.813,61m ; deste segue com azimute de 335°24'49,13" por uma distância de 1,93m, até o ponto P59, de coordenadas N 9.722.213,60m e E 576.812,81m ; deste segue com azimute de 337°12'59,52" por uma distância de 2,15m, até o ponto P60, de coordenadas N 9.722.215,59m e E 576.811,97m ; deste segue com azimute de 336°19'01,22" por uma distância de 1,95m, até o ponto P61, de coordenadas N 9.722.217,37m e E 576.811,19m ; deste segue com azimute de 332°23'16,45" por uma distância de 1,45m, até o ponto P62, de coordenadas N 9.722.218,65m e E 576.810,52m ; deste segue com azimute de 330°05'32,90" por uma distância de 1,24m, até o ponto P63, de coordenadas N 9.722.219,72m e E 576.809,91m ; deste segue com azimute de 333°28'08,52" por uma distância de 1,44m, até o ponto P64, de coordenadas N 9.722.221,01m e E 576.809,26m ; deste segue com azimute de 337°52'45,15" por uma distância de 1,93m, até o ponto P65, de coordenadas N 9.722.222,80m e E 576.808,54m ; deste segue com azimute de 338°53'40,01" por uma distância de 2,15m, até o ponto P66, de coordenadas N 9.722.224,81m e E 576.807,76m ; deste segue com azimute de 337°03'39,70" por uma distância de 1,95m, até o ponto P67, de coordenadas N 9.722.226,60m e E 576.807,00m ; deste segue com azimute de 331°26'07,69" por uma distância de 1,48m, até o ponto P68, de coordenadas N 9.722.227,90m e E 576.806,29m ; deste segue com azimute de 326°45'39,11" por uma distância de 1,28m, até o ponto P69, de coordenadas N 9.722.228,98m e E 576.805,59m ; deste segue com azimute de 328°31'21,96" por uma distância de 1,48m, até o ponto P70, de coordenadas N 9.722.230,24m e E 576.804,81m ; deste segue com azimute de 332°56'45,30" por uma distância de 1,95m, até o ponto P71, de coordenadas N 9.722.231,98m e E 576.803,93m ; deste segue com azimute de 334°54'10,26" por uma distância de 2,16m, até o ponto P72, de coordenadas N 9.722.233,94m e E 576.803,01m ; deste segue com azimute de 335°06'03,93" por uma distância de 1,96m, até o ponto P73, de coordenadas N 9.722.235,72m e E 576.802,18m ; deste segue com azimute de 333°51'23,01" por uma distância de 1,50m, até o ponto P74, de coordenadas N 9.722.237,06m e E 576.801,52m ; deste segue com azimute de 333°41'51,65" por uma distância de 1,29m, até o ponto P75, de coordenadas N 9.722.238,22m e E 576.800,95m ; deste segue com azimute de 335°57'22,02" por uma distância de 1,45m, até o ponto P76, de coordenadas N 9.722.239,54m e E 576.800,36m ; deste segue com azimute de 338°18'03,43" por uma distância de 1,88m, até o ponto P77, de coordenadas N 9.722.241,29m e E 576.799,67m ; deste segue com azimute de 338°44'30,95" por uma distância de 2,07m, até o ponto P78, de coordenadas N 9.722.243,22m e E 576.798,91m ; deste segue com azimute de 337°29'44,94" por uma distância de 1,89m, até o ponto P79, de coordenadas N 9.722.244,97m e E 576.798,19m ; deste segue com azimute de 333°56'06,99" por uma distância de 1,46m, até o ponto P80, de coordenadas N 9.722.246,28m e E 576.797,55m ; deste segue com azimute de 330°31'15,20" por uma distância de 1,29m, até o ponto P81, de coordenadas N 9.722.247,40m e E 576.796,92m ; deste segue com azimute de 330°32'29,22" por uma distância de 1,47m, até o ponto P82, de coordenadas N 9.722.248,68m e E 576.796,19m ; deste segue com azimute de 332°32'33,16" por uma distância de 1,90m, até o ponto P83, de coordenadas N 9.722.250,37m e E 576.795,31m ; deste segue com azimute de 333°38'38,01" por uma distância de 2,09m, até o ponto P84, de coordenadas N 9.722.252,24m e E 576.794,39m ; deste segue com azimute de 334°05'46,43" por uma distância de 1,91m, até o ponto P85, de coordenadas N 9.722.253,96m e E 576.793,55m ; deste segue com azimute de 334°12'29,51" por uma distância de 1,48m, até o ponto P86, de coordenadas N 9.722.255,30m e E 576.792,91m ; deste segue com azimute de 334°38'21,32" por uma distância de 1,30m, até o ponto P87, de coordenadas N 9.722.256,47m e E 576.792,35m ; deste segue com azimute de 335°23'07,78" por uma distância de 1,48m, até o ponto P88, de coordenadas N 9.722.257,82m e E 576.791,73m ; deste segue com azimute de 335°51'36,40" por uma distância de 1,90m, até o ponto P89, de coordenadas N 9.722.259,55m e E 576.790,96m ; deste segue com azimute de 335°43'12,81" por uma distância de 2,08m, até o ponto P90, de coordenadas N 9.722.261,45m e E 576.790,10m ; deste segue com azimute de 334°55'27,22" por uma distância de 1,90m, até o ponto P91, de coordenadas N 9.722.263,17m e E 576.789,30m ; deste segue com azimute de 333°06'21,50" por uma distância de



PREFEITURA DE SÃO LUÍS

SECRETARIA MUNICIPAL DE GOVERNO

MINUTA DE ANTEPROJETO DE LEI Nº _____ DE _____ DE 2019

1,48m, até o ponto **P92**, de coordenadas **N 9.722.264,49m** e **E 576.788,63m** ; deste segue com azimute de **331°33'21,36"** por uma distância de 1,30m, até o ponto **P93**, de coordenadas **N 9.722.265,63m** e **E 576.788,01m** ; deste segue com azimute de **331°50'43,94"** por uma distância de 1,50m, até o ponto **P94**, de coordenadas **N 9.722.266,95m** e **E 576.787,30m** ; deste segue com azimute de **333°00'35,01"** por uma distância de 1,93m, até o ponto **P95**, de coordenadas **N 9.722.268,68m** e **E 576.786,42m** ; deste segue com azimute de **333°26'43,36"** por uma distância de 2,12m, até o ponto **P96**, de coordenadas **N 9.722.270,58m** e **E 576.785,47m** ; deste segue com azimute de **333°13'52,67"** por uma distância de 1,94m, até o ponto **P97**, de coordenadas **N 9.722.272,31m** e **E 576.784,60m** ; deste segue com azimute de **332°26'27,15"** por uma distância de 1,51m, até o ponto **P98**, de coordenadas **N 9.722.273,65m** e **E 576.783,90m** ; deste segue com azimute de **332°40'22,32"** por uma distância de 1,32m, até o ponto **P99**, de coordenadas **N 9.722.274,83m** e **E 576.783,29m** ; deste segue com azimute de **334°32'17,06"** por uma distância de 1,50m, até o ponto **P100**, de coordenadas **N 9.722.276,18m** e **E 576.782,64m** ; deste segue com azimute de **336°13'47,92"** por uma distância de 1,93m, até o ponto **P101**, de coordenadas **N 9.722.277,95m** e **E 576.781,87m** ; deste segue com azimute de **336°09'00,39"** por uma distância de 2,11m, até o ponto **P102**, de coordenadas **N 9.722.279,88m** e **E 576.781,02m** ; deste segue com azimute de **334°14'37,71"** por uma distância de 1,92m, até o ponto **P103**, de coordenadas **N 9.722.281,61m** e **E 576.780,18m** ; deste segue com azimute de **329°56'52,84"** por uma distância de 1,50m, até o ponto **P104**, de coordenadas **N 9.722.282,91m** e **E 576.779,43m** ; deste segue com azimute de **328°02'28,54"** por uma distância de 1,31m, até o ponto **P105**, de coordenadas **N 9.722.284,02m** e **E 576.778,73m** ; deste segue com azimute de **332°00'25,01"** por uma distância de 1,48m, até o ponto **P106**, de coordenadas **N 9.722.285,33m** e **E 576.778,04m** ; deste segue com azimute de **337°11'32,50"** por uma distância de 1,89m, até o ponto **P107**, de coordenadas **N 9.722.287,07m** e **E 576.777,31m** ; deste segue com azimute de **338°21'37,20"** por uma distância de 2,07m, até o ponto **P108**, de coordenadas **N 9.722.288,99m** e **E 576.776,54m** ; deste segue com azimute de **335°51'51,14"** por uma distância de 1,90m, até o ponto **P109**, de coordenadas **N 9.722.290,73m** e **E 576.775,77m** ; deste segue com azimute de **329°14'02,10"** por uma distância de 1,51m, até o ponto **P110**, de coordenadas **N 9.722.292,02m** e **E 576.775,00m** ; deste segue com azimute de **326°26'55,22"** por uma distância de 1,33m, até o ponto **P111**, de coordenadas **N 9.722.293,13m** e **E 576.774,26m** ; deste segue com azimute de **332°46'55,76"** por uma distância de 1,48m, até o ponto **P112**, de coordenadas **N 9.722.294,45m** e **E 576.773,58m** ; deste segue com azimute de **341°09'36,43"** por uma distância de 1,88m, até o ponto **P113**, de coordenadas **N 9.722.296,22m** e **E 576.772,98m** ; deste segue com azimute de **343°14'02,63"** por uma distância de 2,06m, até o ponto **P114**, de coordenadas **N 9.722.298,20m** e **E 576.772,38m** ; deste segue com azimute de **339°39'46,26"** por uma distância de 1,90m, até o ponto **P115**, de coordenadas **N 9.722.299,98m** e **E 576.771,72m** ; deste segue com azimute de **330°04'58,49"** por uma distância de 1,54m, até o ponto **P116**, de coordenadas **N 9.722.301,31m** e **E 576.770,95m** ; deste segue com azimute de **326°18'30,63"** por uma distância de 1,38m, até o ponto **P117**, de coordenadas **N 9.722.302,46m** e **E 576.770,19m** ; deste segue com azimute de **335°32'06,14"** por uma distância de 1,49m, até o ponto **P118**, de coordenadas **N 9.722.303,82m** e **E 576.769,57m** ; deste segue com azimute de **348°03'08,97"** por uma distância de 1,87m, até o ponto **P119**, de coordenadas **N 9.722.305,65m** e **E 576.769,18m** ; deste segue com azimute de **350°54'57,70"** por uma distância de 2,05m, até o ponto **P120**, de coordenadas **N 9.722.307,67m** e **E 576.768,86m** ; deste segue com azimute de **344°50'45,15"** por uma distância de 1,88m, até o ponto **P121**, de coordenadas **N 9.722.309,48m** e **E 576.768,37m** ; deste segue com azimute de **328°59'27,36"** por uma distância de 1,55m, até o ponto **P122**, de coordenadas **N 9.722.310,81m** e **E 576.767,57m** ; deste segue com azimute de **321°45'26,45"** por uma distância de 1,45m, até o ponto **P123**, de coordenadas **N 9.722.311,95m** e **E 576.766,67m** ; deste segue com azimute de **333°04'30,85"** por uma distância de 1,55m, até o ponto **P124**, de coordenadas **N 9.722.313,34m** e **E 576.765,97m** ; deste segue com azimute de **350°34'33,32"** por uma distância de 1,94m, até o ponto **P125**, de coordenadas **N 9.722.315,25m** e **E 576.765,65m** ; deste segue com azimute de **355°27'57,49"** por uma distância de 2,13m, até o ponto **P126**, de coordenadas **N 9.722.317,38m** e **E 576.765,48m** ; deste segue com azimute de **349°00'43,14"** por uma distância de 1,91m, até o ponto **P127**, de coordenadas **N 9.722.319,25m** e **E 576.765,12m** ; deste segue com azimute de **329°16'35,03"** por uma distância de 1,53m, até o ponto **P128**, de coordenadas **N 9.722.320,57m** e **E 576.764,33m** ; deste segue com azimute de **318°50'14,31"** por uma distância de 1,44m, até o ponto **P129**, de coordenadas **N 9.722.321,66m** e **E 576.763,39m** ; deste segue com azimute de **331°01'14,08"** por uma distância de 1,51m, até o ponto **P130**, de coordenadas **N 9.722.322,98m** e **E 576.762,65m** ; deste segue com azimute de **351°37'15,93"** por uma distância de 1,91m, até o ponto **P131**, de coordenadas **N 9.722.324,87m** e **E 576.762,37m** ; deste segue com azimute de **356°53'09,14"** por uma distância de 2,15m, até o ponto **P132**, de coordenadas **N 9.722.327,02m** e **E 576.762,26m** ; deste segue com azimute de **348°52'49,41"** por uma distância de 2,00m, até o ponto **P133**, de coordenadas **N 9.722.328,98m** e **E 576.761,87m** ; deste segue com azimute de **327°20'10,91"** por uma distância de 1,73m, até o ponto **P134**, de coordenadas **N 9.722.330,43m** e **E 576.760,94m** ; deste segue com azimute de



PREFEITURA DE SÃO LUÍS

SECRETARIA MUNICIPAL DE GOVERNO

MINUTA DE ANTEPROJETO DE LEI Nº _____ DE _____ DE 2019

316°23'44,36" por uma distância de 1,68m, até o ponto **P135**, de coordenadas **N 9.722.331,65m** e **E 576.759,78m** ; deste segue com azimute de 326°41'45,24" por uma distância de 1,66m, até o ponto **P136**, de coordenadas **N 9.722.333,04m** e **E 576.758,87m** ; deste segue com azimute de 349°49'30,25" por uma distância de 1,92m, até o ponto **P137**, de coordenadas **N 9.722.334,92m** e **E 576.758,53m** ; deste segue com azimute de 359°54'32,12" por uma distância de 2,37m, até o ponto **P138**, de coordenadas **N 9.722.337,29m** e **E 576.758,53m** ; deste segue com azimute de 358°58'40,20" por uma distância de 2,74m, até o ponto **P139**, de coordenadas **N 9.722.340,04m** e **E 576.758,48m** ; deste segue com azimute de 352°42'05,63" por uma distância de 3,04m, até o ponto **P140**, de coordenadas **N 9.722.343,05m** e **E 576.758,09m** ; deste segue com azimute de 348°16'44,22" por uma distância de 3,26m, até o ponto **P141**, de coordenadas **N 9.722.346,24m** e **E 576.757,43m** ; deste segue com azimute de 346°27'30,97" por uma distância de 3,36m, até o ponto **P142**, de coordenadas **N 9.722.349,51m** e **E 576.756,64m** ; deste segue com azimute de 346°24'24,75" por uma distância de 3,36m, até o ponto **P143**, de coordenadas **N 9.722.352,78m** e **E 576.755,85m** ; deste segue com azimute de 346°29'16,03" por uma distância de 3,36m, até o ponto **P144**, de coordenadas **N 9.722.356,04m** e **E 576.755,07m** ; deste segue com azimute de 346°18'23,26" por uma distância de 3,36m, até o ponto **P145**, de coordenadas **N 9.722.359,31m** e **E 576.754,27m** ; deste segue com azimute de 345°55'22,04" por uma distância de 3,37m, até o ponto **P146**, de coordenadas **N 9.722.362,58m** e **E 576.753,45m** ; deste segue com azimute de 345°34'04,12" por uma distância de 3,38m, até o ponto **P147**, de coordenadas **N 9.722.365,85m** e **E 576.752,61m** ; deste segue com azimute de 345°17'45,66" por uma distância de 3,37m, até o ponto **P148**, de coordenadas **N 9.722.369,11m** e **E 576.751,75m** ; deste segue com azimute de 345°08'13,76" por uma distância de 3,37m, até o ponto **P149**, de coordenadas **N 9.722.372,36m** e **E 576.750,89m** ; deste segue com azimute de 345°13'07,02" por uma distância de 3,36m, até o ponto **P150**, de coordenadas **N 9.722.375,61m** e **E 576.750,03m** ; deste segue com azimute de 345°34'21,54" por uma distância de 3,36m, até o ponto **P151**, de coordenadas **N 9.722.378,87m** e **E 576.749,20m** ; deste segue com azimute de 346°11'59,02" por uma distância de 3,37m, até o ponto **P152**, de coordenadas **N 9.722.382,14m** e **E 576.748,39m** ; deste segue com azimute de 347°06'32,67" por uma distância de 3,38m, até o ponto **P153**, de coordenadas **N 9.722.385,43m** e **E 576.747,64m** ; deste segue com azimute de 348°18'10,32" por uma distância de 3,38m, até o ponto **P154**, de coordenadas **N 9.722.388,75m** e **E 576.746,95m** ; deste segue com azimute de 349°35'40,08" por uma distância de 3,39m, até o ponto **P155**, de coordenadas **N 9.722.392,08m** e **E 576.746,34m** ; deste segue com azimute de 350°14'34,92" por uma distância de 3,39m, até o ponto **P156**, de coordenadas **N 9.722.395,42m** e **E 576.745,77m** ; deste segue com azimute de 350°03'59,88" por uma distância de 3,39m, até o ponto **P157**, de coordenadas **N 9.722.398,76m** e **E 576.745,18m** ; deste segue com azimute de 349°04'47,32" por uma distância de 3,34m, até o ponto **P158**, de coordenadas **N 9.722.402,04m** e **E 576.744,55m** ; deste segue com azimute de 347°11'11,16" por uma distância de 3,08m, até o ponto **P159**, de coordenadas **N 9.722.405,05m** e **E 576.743,86m** ; deste segue com azimute de 343°37'36,05" por uma distância de 2,59m, até o ponto **P160**, de coordenadas **N 9.722.407,53m** e **E 576.743,13m** ; deste segue com azimute de 337°30'45,91" por uma distância de 1,98m, até o ponto **P161**, de coordenadas **N 9.722.409,36m** e **E 576.742,38m** ; deste segue com azimute de 334°39'59,37" por uma distância de 1,62m, até o ponto **P162**, de coordenadas **N 9.722.410,82m** e **E 576.741,69m** ; deste segue com azimute de 340°48'38,68" por uma distância de 1,60m, até o ponto **P163**, de coordenadas **N 9.722.412,34m** e **E 576.741,16m** ; deste segue com azimute de 351°06'03,85" por uma distância de 1,92m, até o ponto **P164**, de coordenadas **N 9.722.414,23m** e **E 576.740,86m** ; deste segue com azimute de 355°49'04,59" por uma distância de 2,32m, até o ponto **P165**, de coordenadas **N 9.722.416,54m** e **E 576.740,69m** ; deste segue com azimute de 356°04'30,57" por uma distância de 2,69m, até o ponto **P166**, de coordenadas **N 9.722.419,23m** e **E 576.740,51m** ; deste segue com azimute de 354°20'15,76" por uma distância de 3,14m, até o ponto **P167**, de coordenadas **N 9.722.422,36m** e **E 576.740,20m** ; deste segue com azimute de 354°10'00,53" por uma distância de 4,12m, até o ponto **P168**, de coordenadas **N 9.722.426,46m** e **E 576.739,78m** ; deste segue com azimute de 355°12'55,00" por uma distância de 5,74m, até o ponto **P169**, de coordenadas **N 9.722.432,18m** e **E 576.739,30m** ; deste segue com azimute de 356°18'17,85" por uma distância de 7,63m, até o ponto **P170**, de coordenadas **N 9.722.439,79m** e **E 576.738,81m** ; deste segue com azimute de 356°46'17,46" por uma distância de 8,38m, até o ponto **P171**, de coordenadas **N 9.722.448,15m** e **E 576.738,34m** ; deste segue com azimute de 356°49'32,55" por uma distância de 7,61m, até o ponto **P172**, de coordenadas **N 9.722.455,75m** e **E 576.737,92m** ; deste segue com azimute de 356°28'38,36" por uma distância de 5,73m, até o ponto **P173**, de coordenadas **N 9.722.461,47m** e **E 576.737,56m** ; deste segue com azimute de 355°33'36,33" por uma distância de 24,75m, até o ponto **P174**, de coordenadas **N 9.722.486,14m** e **E 576.735,65m** ; deste segue com azimute de 93°50'07,93" por uma distância de 26,03m, até o ponto **P175**, de coordenadas **N 9.722.484,40m** e **E 576.761,62m** ; deste segue com azimute de 98°15'43,03" por uma distância de 462,08m, até o ponto **P176**, de coordenadas **N 9.722.418,00m** e **E 577.218,90m** ; deste segue com azimute de 11°35'53,61" por uma distância de 272,45m, até o ponto **P177**, de coordenadas **N 9.722.684,89m** e **E 577.273,67m**



PREFEITURA DE SÃO LUÍS

SECRETARIA MUNICIPAL DE GOVERNO

MINUTA DE ANTEPROJETO DE LEI Nº _____ DE _____ DE 2019

; deste segue com azimute de $15^{\circ}27'53,68''$ por uma distância de 44,55m, até o ponto **P178**, de coordenadas N **9.722.727,83m** e E **577.285,55m** ; deste segue com azimute de $342^{\circ}34'46,70''$ por uma distância de 323,07m, até o ponto **P179**, de coordenadas N **9.723.036,08m** e E **577.188,83m** ; deste segue com azimute de $30^{\circ}40'14,22''$ por uma distância de 115,31m, até o ponto **P180**, de coordenadas N **9.723.135,26m** e E **577.247,65m** ; deste segue com azimute de $1^{\circ}47'44,05''$ por uma distância de 142,34m, até o ponto **P181**, de coordenadas N **9.723.277,53m** e E **577.252,11m** ; deste segue com azimute de $22^{\circ}29'14,96''$ por uma distância de 70,25m, até o ponto **P182**, de coordenadas N **9.723.342,44m** e E **577.278,98m** ; deste segue com azimute de $169^{\circ}17'47,56''$ por uma distância de 149,52m, até o ponto **P183**, de coordenadas N **9.723.195,52m** e E **577.306,75m** ; deste segue com azimute de $171^{\circ}30'16,13''$ por uma distância de 225,07m, até o ponto **P184**, de coordenadas N **9.722.972,92m** e E **577.340,00m** ; deste segue com azimute de $162^{\circ}36'24,37''$ por uma distância de 142,98m, até o ponto **P185**, de coordenadas N **9.722.836,48m** e E **577.382,74m** ; deste segue com azimute de $165^{\circ}57'02,93''$ por uma distância de 64,43m, até o ponto **P186**, de coordenadas N **9.722.773,98m** e E **577.398,38m** ; deste segue com azimute de $127^{\circ}52'58,54''$ por uma distância de 69,57m, até o ponto **P187**, de coordenadas N **9.722.731,26m** e E **577.453,29m** ; deste segue com azimute de $99^{\circ}06'05,74''$ por uma distância de 75,99m, até o ponto **P188**, de coordenadas N **9.722.719,24m** e E **577.528,32m** ; deste segue com azimute de $72^{\circ}53'19,87''$ por uma distância de 202,19m, até o ponto **P189**, de coordenadas N **9.722.778,73m** e E **577.721,56m** ; deste segue com azimute de $8^{\circ}44'58,62''$ por uma distância de 6,47m, até o ponto **P190**, de coordenadas N **9.722.785,12m** e E **577.722,55m** ; deste segue com azimute de $111^{\circ}15'01,82''$ por uma distância de 45,33m, até o ponto **P191**, de coordenadas N **9.722.768,69m** e E **577.764,80m** ; deste segue com azimute de $81^{\circ}15'13,82''$ por uma distância de 71,97m, até o ponto **P01**, onde teve início essa descrição.

ÁREA DE REQUALIFICAÇÃO - PARTE 02

Município : SÃO LUÍS U.F: MA - BR

Área (ha) : 599,5000

Perímetro (m) : 14293.98

LIMITES e CONFRONTANTES: Inicia-se a descrição deste perímetro no ponto **P01**, de coordenadas N **9.721.019,91m** e E **577.957,60m**; deste segue com azimute de $7^{\circ}07'30,07''$ por uma distância de 18,10m, até o ponto **P02**, de coordenadas N **9.721.037,87m** e E **577.959,84m** ; deste segue com azimute de $50^{\circ}54'22,10''$ por uma distância de 23,14m, até o ponto **P03**, de coordenadas N **9.721.052,46m** e E **577.977,80m** ; deste segue com azimute de $93^{\circ}21'17,84''$ por uma distância de 32,56m, até o ponto **P04**, de coordenadas N **9.721.050,55m** e E **578.010,30m** ; deste segue com azimute de $142^{\circ}52'47,75''$ por uma distância de 13,09m, até o ponto **P05**, de coordenadas N **9.721.040,11m** e E **578.018,21m** ; deste segue com azimute de $75^{\circ}57'49,53''$ por uma distância de 101,81m, até o ponto **P06**, de coordenadas N **9.721.064,80m** e E **578.116,97m** ; deste segue com azimute de $70^{\circ}58'27,81''$ por uma distância de 34,43m, até o ponto **P07**, de coordenadas N **9.721.076,03m** e E **578.149,52m** ; deste segue com azimute de $61^{\circ}23'22,34''$ por uma distância de 28,13m, até o ponto **P08**, de coordenadas N **9.721.089,49m** e E **578.174,21m** ; deste segue com azimute de $48^{\circ}00'46,03''$ por uma distância de 60,40m, até o ponto **P09**, de coordenadas N **9.721.129,90m** e E **578.219,11m** ; deste segue com azimute de $63^{\circ}26'05,82''$ por uma distância de 47,68m, até o ponto **P10**, de coordenadas N **9.721.151,22m** e E **578.261,76m** ; deste segue com azimute de $73^{\circ}10'42,93''$ por uma distância de 50,42m, até o ponto **P11**, de coordenadas N **9.721.165,81m** e E **578.310,02m** ; deste segue com azimute de $78^{\circ}41'24,23''$ por uma distância de 51,51m, até o ponto **P12**, de coordenadas N **9.721.175,92m** e E **578.360,52m** ; deste segue com azimute de $182^{\circ}43'42,76''$ por uma distância de 9,46m, até o ponto **P13**, de coordenadas N **9.721.166,47m** e E **578.360,07m** ; deste segue com azimute de $82^{\circ}05'34,21''$ por uma distância de 13,39m, até o ponto **P14**, de coordenadas N **9.721.168,31m** e E **578.373,33m** ; deste segue com azimute de $93^{\circ}16'13,76''$ por uma distância de 13,15m, até o ponto **P15**, de coordenadas N **9.721.167,56m** e E **578.386,46m** ; deste segue com azimute de $97^{\circ}45'54,60''$ por uma distância de 16,66m, até o ponto **P16**, de coordenadas N **9.721.165,31m** e E **578.402,96m** ; deste segue com azimute de $46^{\circ}10'08,90''$ por uma distância de 13,00m, até o ponto **P17**, de coordenadas N **9.721.174,31m** e E **578.412,34m** ; deste segue com azimute de $103^{\circ}16'35,03''$ por uma distância de 34,30m, até o ponto **P18**, de coordenadas N **9.721.166,43m** e E **578.445,73m** ; deste segue com azimute de $106^{\circ}23'22,35''$ por uma distância de 33,24m, até o ponto **P19**, de coordenadas N **9.721.157,06m** e E **578.477,61m** ; deste segue com azimute de $109^{\circ}26'24,13''$ por uma distância de 13,52m, até o ponto **P20**, de coordenadas N **9.721.152,55m** e E **578.490,37m** ; deste segue com azimute de $20^{\circ}51'16,05''$ por uma distância de 25,29m, até o ponto **P21**, de coordenadas N **9.721.176,19m** e E **578.499,37m** ; deste segue com azimute de $101^{\circ}32'04,63''$ por uma distância de 18,76m, até o ponto **P22**, de coordenadas N



PREFEITURA DE SÃO LUÍS

SECRETARIA MUNICIPAL DE GOVERNO

MINUTA DE ANTEPROJETO DE LEI Nº _____ DE _____ DE 2019

9.721.172,43m e E 578.517,75m ; deste segue com azimute de $125^{\circ}58'50,44''$ por uma distância de 30,67m, até o ponto **P23**, de coordenadas **N 9.721.154,41m e E 578.542,57m** ; deste segue com azimute de $256^{\circ}51'57,52''$ por uma distância de 134,44m, até o ponto **P24**, de coordenadas **N 9.721.123,86m e E 578.411,64m** ; deste segue com azimute de $115^{\circ}55'02,63''$ por uma distância de 67,61m, até o ponto **P25**, de coordenadas **N 9.721.094,31m e E 578.472,46m** ; deste segue com azimute de $123^{\circ}05'33,27''$ por uma distância de 80,06m, até o ponto **P26**, de coordenadas **N 9.721.050,60m e E 578.539,53m** ; deste segue com azimute de $144^{\circ}39'04,58''$ por uma distância de 80,23m, até o ponto **P27**, de coordenadas **N 9.720.985,16m e E 578.585,94m** ; deste segue com azimute de $122^{\circ}23'47,42''$ por uma distância de 124,74m, até o ponto **P28**, de coordenadas **N 9.720.918,33m e E 578.691,27m** ; deste segue com azimute de $139^{\circ}59'45,43''$ por uma distância de 35,48m, até o ponto **P29**, de coordenadas **N 9.720.891,15m e E 578.714,08m** ; deste segue com azimute de $143^{\circ}34'45,37''$ por uma distância de 52,45m, até o ponto **P30**, de coordenadas **N 9.720.848,94m e E 578.745,22m** ; deste segue com azimute de $143^{\circ}29'37,72''$ por uma distância de 116,98m, até o ponto **P31**, de coordenadas **N 9.720.754,91m e E 578.814,81m** ; deste segue com azimute de $138^{\circ}18'51,22''$ por uma distância de 66,95m, até o ponto **P32**, de coordenadas **N 9.720.704,91m e E 578.859,34m** ; deste segue com azimute de $142^{\circ}16'19,27''$ por uma distância de 136,82m, até o ponto **P33**, de coordenadas **N 9.720.596,70m e E 578.943,06m** ; deste segue com azimute de $135^{\circ}35'08,05''$ por uma distância de 237,81m, até o ponto **P34**, de coordenadas **N 9.720.426,83m e E 579.109,49m** ; deste segue com azimute de $143^{\circ}48'49,15''$ por uma distância de 112,58m, até o ponto **P35**, de coordenadas **N 9.720.335,97m e E 579.175,96m** ; deste segue com azimute de $135^{\circ}06'24,26''$ por uma distância de 202,89m, até o ponto **P36**, de coordenadas **N 9.720.192,24m e E 579.319,16m** ; deste segue com azimute de $116^{\circ}15'42,20''$ por uma distância de 99,60m, até o ponto **P37**, de coordenadas **N 9.720.148,17m e E 579.408,48m** ; deste segue com azimute de $96^{\circ}26'26,04''$ por uma distância de 117,69m, até o ponto **P38**, de coordenadas **N 9.720.134,96m e E 579.525,42m** ; deste segue com azimute de $83^{\circ}49'50,20''$ por uma distância de 106,74m, até o ponto **P39**, de coordenadas **N 9.720.146,44m e E 579.631,54m** ; deste segue com azimute de $82^{\circ}12'40,03''$ por uma distância de 44,04m, até o ponto **P40**, de coordenadas **N 9.720.152,40m e E 579.675,18m** ; deste segue com azimute de $61^{\circ}58'34,08''$ por uma distância de 170,73m, até o ponto **P41**, de coordenadas **N 9.720.232,62m e E 579.825,89m** ; deste segue com azimute de $65^{\circ}49'45,30''$ por uma distância de 53,80m, até o ponto **P42**, de coordenadas **N 9.720.254,65m e E 579.874,98m** ; deste segue com azimute de $69^{\circ}22'35,02''$ por uma distância de 80,60m, até o ponto **P43**, de coordenadas **N 9.720.283,04m e E 579.950,41m** ; deste segue com azimute de $85^{\circ}54'18,23''$ por uma distância de 80,17m, até o ponto **P44**, de coordenadas **N 9.720.288,76m e E 580.030,37m** ; deste segue com azimute de $102^{\circ}51'06,70''$ por uma distância de 100,33m, até o ponto **P45**, de coordenadas **N 9.720.266,45m e E 580.128,19m** ; deste segue com azimute de $120^{\circ}57'09,83''$ por uma distância de 103,00m, até o ponto **P46**, de coordenadas **N 9.720.213,47m e E 580.216,52m** ; deste segue com azimute de $136^{\circ}31'29,92''$ por uma distância de 106,36m, até o ponto **P47**, de coordenadas **N 9.720.136,29m e E 580.289,70m** ; deste segue com azimute de $138^{\circ}16'44,66''$ por uma distância de 226,62m, até o ponto **P48**, de coordenadas **N 9.719.967,15m e E 580.440,51m** ; deste segue com azimute de $144^{\circ}50'48,45''$ por uma distância de 38,88m, até o ponto **P49**, de coordenadas **N 9.719.935,36m e E 580.462,90m** ; deste segue com azimute de $160^{\circ}52'19,76''$ por uma distância de 212,97m, até o ponto **P50**, de coordenadas **N 9.719.734,15m e E 580.532,68m** ; deste segue com azimute de $170^{\circ}18'29,75''$ por uma distância de 245,85m, até o ponto **P51**, de coordenadas **N 9.719.491,81m e E 580.574,07m** ; deste segue com azimute de $89^{\circ}32'27,29''$ por uma distância de 253,71m, até o ponto **P52**, de coordenadas **N 9.719.493,84m e E 580.827,77m** ; deste segue com azimute de $96^{\circ}14'56,10''$ por uma distância de 95,58m, até o ponto **P53**, de coordenadas **N 9.719.483,44m e E 580.922,78m** ; deste segue com azimute de $98^{\circ}28'59,32''$ por uma distância de 133,63m, até o ponto **P54**, de coordenadas **N 9.719.463,72m e E 581.054,95m** ; deste segue com azimute de $177^{\circ}27'50,65''$ por uma distância de 5,35m, até o ponto **P55**, de coordenadas **N 9.719.458,37m e E 581.055,19m** ; deste segue com azimute de $93^{\circ}01'21,73''$ por uma distância de 55,23m, até o ponto **P56**, de coordenadas **N 9.719.455,46m e E 581.110,34m** ; deste segue com azimute de $93^{\circ}01'21,73''$ por uma distância de 44,25m, até o ponto **P57**, de coordenadas **N 9.719.453,13m e E 581.154,53m** ; deste segue com azimute de $106^{\circ}53'08,28''$ por uma distância de 28,81m, até o ponto **P58**, de coordenadas **N 9.719.444,76m e E 581.182,10m** ; deste segue com azimute de $106^{\circ}53'08,28''$ por uma distância de 36,43m, até o ponto **P59**, de coordenadas **N 9.719.434,18m e E 581.216,96m** ; deste segue com azimute de $107^{\circ}58'52,07''$ por uma distância de 153,57m, até o ponto **P60**, de coordenadas **N 9.719.386,77m e E 581.363,03m** ; deste segue com azimute de $120^{\circ}42'39,92''$ por uma distância de 196,14m, até o ponto **P61**, de coordenadas **N 9.719.286,60m e E 581.531,66m** ; deste segue com azimute de $121^{\circ}12'04,23''$ por uma distância de 35,02m, até o ponto **P62**, de coordenadas **N 9.719.268,45m e E 581.561,62m** ; deste segue com azimute de $26^{\circ}42'05,75''$ por uma distância de 64,10m, até o ponto **P63**, de coordenadas **N 9.719.325,72m e E 581.590,42m** ; deste segue com azimute de $118^{\circ}37'22,36''$ por uma distância de 305,06m, até o ponto **P64**, de coordenadas **N 9.719.179,58m e E 581.858,20m** ; deste segue com azimute de $216^{\circ}01'07,38''$ por uma distância de 63,94m, até o



PREFEITURA DE SÃO LUÍS

SECRETARIA MUNICIPAL DE GOVERNO

MINUTA DE ANTEPROJETO DE LEI Nº _____ DE _____ DE 2019

ponto **P65**, de coordenadas **N 9.719.127,86m** e **E 581.820,60m** ; deste segue com azimute de $121^{\circ}26'47,14''$ por uma distância de 423,61m, até o ponto **P66**, de coordenadas **N 9.718.906,86m** e **E 582.181,99m** ; deste segue com azimute de $211^{\circ}26'47,14''$ por uma distância de 69,18m, até o ponto **P67**, de coordenadas **N 9.718.847,84m** e **E 582.145,90m** ; deste segue com azimute de $307^{\circ}27'02,48''$ por uma distância de 12,09m, até o ponto **P68**, de coordenadas **N 9.718.855,20m** e **E 582.136,30m** ; deste segue com azimute de $299^{\circ}29'51,84''$ por uma distância de 403,12m, até o ponto **P69**, de coordenadas **N 9.719.053,69m** e **E 581.785,44m** ; deste segue com azimute de $205^{\circ}54'25,54''$ por uma distância de 64,36m, até o ponto **P70**, de coordenadas **N 9.718.995,80m** e **E 581.757,32m** ; deste segue com azimute de $208^{\circ}37'49,12''$ por uma distância de 177,03m, até o ponto **P71**, de coordenadas **N 9.718.840,42m** e **E 581.672,50m** ; deste segue com azimute de $189^{\circ}18'27,81''$ por uma distância de 149,18m, até o ponto **P72**, de coordenadas **N 9.718.693,21m** e **E 581.648,37m** ; deste segue com azimute de $326^{\circ}33'23,55''$ por uma distância de 158,06m, até o ponto **P73**, de coordenadas **N 9.718.825,09m** e **E 581.561,26m** ; deste segue com azimute de $304^{\circ}41'54,77''$ por uma distância de 3,64m, até o ponto **P74**, de coordenadas **N 9.718.827,16m** e **E 581.558,27m** ; deste segue com azimute de $304^{\circ}41'54,77''$ por uma distância de 141,17m, até o ponto **P75**, de coordenadas **N 9.718.907,53m** e **E 581.442,21m** ; deste segue com azimute de $292^{\circ}06'16,01''$ por uma distância de 89,17m, até o ponto **P76**, de coordenadas **N 9.718.941,08m** e **E 581.359,59m** ; deste segue com azimute de $221^{\circ}24'57,76''$ por uma distância de 21,66m, até o ponto **P77**, de coordenadas **N 9.718.924,84m** e **E 581.345,26m** ; deste segue com azimute de $288^{\circ}51'27,15''$ por uma distância de 62,43m, até o ponto **P78**, de coordenadas **N 9.718.945,01m** e **E 581.286,18m** ; deste segue com azimute de $225^{\circ}10'43,21''$ por uma distância de 27,42m, até o ponto **P79**, de coordenadas **N 9.718.925,68m** e **E 581.266,74m** ; deste segue com azimute de $225^{\circ}10'43,22''$ por uma distância de 2,93m, até o ponto **P80**, de coordenadas **N 9.718.923,62m** e **E 581.264,66m** ; deste segue com azimute de $277^{\circ}19'11,67''$ por uma distância de 278,84m, até o ponto **P81**, de coordenadas **N 9.718.959,15m** e **E 580.988,09m** ; deste segue com azimute de $296^{\circ}16'30,43''$ por uma distância de 39,16m, até o ponto **P82**, de coordenadas **N 9.718.976,48m** e **E 580.952,98m** ; deste segue com azimute de $296^{\circ}16'30,43''$ por uma distância de 2,66m, até o ponto **P83**, de coordenadas **N 9.718.977,66m** e **E 580.950,60m** ; deste segue com azimute de $296^{\circ}16'30,43''$ por uma distância de 79,66m, até o ponto **P84**, de coordenadas **N 9.719.012,92m** e **E 580.879,17m** ; deste segue com azimute de $307^{\circ}45'00,33''$ por uma distância de 175,65m, até o ponto **P85**, de coordenadas **N 9.719.120,46m** e **E 580.740,29m** ; deste segue com azimute de $232^{\circ}29'31,41''$ por uma distância de 186,97m, até o ponto **P86**, de coordenadas **N 9.719.006,62m** e **E 580.591,97m** ; deste segue com azimute de $209^{\circ}27'47,34''$ por uma distância de 54,36m, até o ponto **P87**, de coordenadas **N 9.718.959,29m** e **E 580.565,23m** ; deste segue com azimute de $269^{\circ}59'57,09''$ por uma distância de 246,57m, até o ponto **P88**, de coordenadas **N 9.718.959,28m** e **E 580.318,66m** ; deste segue com azimute de $272^{\circ}04'29,11''$ por uma distância de 674,15m, até o ponto **P89**, de coordenadas **N 9.718.983,69m** e **E 579.644,96m** ; deste segue com azimute de $237^{\circ}07'24,22''$ por uma distância de 3,53m, até o ponto **P90**, de coordenadas **N 9.718.981,77m** e **E 579.641,99m** ; deste segue com azimute de $286^{\circ}31'59,10''$ por uma distância de 289,08m, até o ponto **P91**, de coordenadas **N 9.719.064,04m** e **E 579.364,86m** ; deste segue com azimute de $300^{\circ}22'41,71''$ por uma distância de 124,99m, até o ponto **P92**, de coordenadas **N 9.719.127,24m** e **E 579.257,03m** ; deste segue com azimute de $300^{\circ}09'40,37''$ por uma distância de 115,95m, até o ponto **P93**, de coordenadas **N 9.719.185,50m** e **E 579.156,78m** ; deste segue com azimute de $229^{\circ}47'30,31''$ por uma distância de 89,99m, até o ponto **P94**, de coordenadas **N 9.719.127,40m** e **E 579.088,05m** ; deste segue com azimute de $240^{\circ}33'03,78''$ por uma distância de 76,70m, até o ponto **P95**, de coordenadas **N 9.719.089,69m** e **E 579.021,26m** ; deste segue com azimute de $240^{\circ}33'03,78''$ por uma distância de 69,03m, até o ponto **P96**, de coordenadas **N 9.719.055,75m** e **E 578.961,15m** ; deste segue com azimute de $90^{\circ}00'00,00''$ por uma distância de 3,08m, até o ponto **P97**, de coordenadas **N 9.719.055,75m** e **E 578.964,24m** ; deste segue com azimute de $245^{\circ}53'38,56''$ por uma distância de 120,69m, até o ponto **P98**, de coordenadas **N 9.719.006,46m** e **E 578.854,07m** ; deste segue com azimute de $245^{\circ}53'38,56''$ por uma distância de 112,19m, até o ponto **P99**, de coordenadas **N 9.718.960,64m** e **E 578.751,67m** ; deste segue com azimute de $242^{\circ}45'51,34''$ por uma distância de 209,64m, até o ponto **P100**, de coordenadas **N 9.718.864,70m** e **E 578.565,26m** ; deste segue com azimute de $249^{\circ}20'19,19''$ por uma distância de 109,74m, até o ponto **P101**, de coordenadas **N 9.718.825,97m** e **E 578.462,58m** ; deste segue com azimute de $246^{\circ}01'17,92''$ por uma distância de 154,59m, até o ponto **P102**, de coordenadas **N 9.718.763,15m** e **E 578.321,34m** ; deste segue com azimute de $251^{\circ}40'56,98''$ por uma distância de 162,40m, até o ponto **P103**, de coordenadas **N 9.718.712,11m** e **E 578.167,17m** ; deste segue com azimute de $280^{\circ}21'31,67''$ por uma distância de 187,38m, até o ponto **P104**, de coordenadas **N 9.718.745,81m** e **E 577.982,84m** ; deste segue com azimute de $293^{\circ}30'11,85''$ por uma distância de 155,08m, até o ponto **P105**, de coordenadas **N 9.718.807,65m** e **E 577.840,63m** ; deste segue com azimute de $76^{\circ}31'36,73''$ por uma distância de 6,34m, até o ponto **P106**, de coordenadas **N 9.718.809,13m** e **E 577.846,79m** ; deste segue com azimute de $314^{\circ}58'32,96''$ por uma distância de 82,47m, até o ponto **P107**, de coordenadas **N 9.718.867,42m** e **E 577.788,45m** ; deste segue com azimute de



PREFEITURA DE SÃO LUÍS

SECRETARIA MUNICIPAL DE GOVERNO

MINUTA DE ANTEPROJETO DE LEI Nº _____ DE _____ DE 2019

314°58'32,96" por uma distância de 37,57m, até o ponto **P108**, de coordenadas **N 9.718.893,97m** e **E 577.761,87m** ; deste segue com azimute de 349°32'53,58" por uma distância de 98,22m, até o ponto **P109**, de coordenadas **N 9.718.990,57m** e **E 577.744,05m** ; deste segue com azimute de 349°32'53,58" por uma distância de 50,88m, até o ponto **P110**, de coordenadas **N 9.719.040,61m** e **E 577.734,82m** ; deste segue com azimute de 349°09'02,69" por uma distância de 113,40m, até o ponto **P111**, de coordenadas **N 9.719.151,98m** e **E 577.713,48m** ; deste segue com azimute de 349°09'02,69" por uma distância de 77,61m, até o ponto **P112**, de coordenadas **N 9.719.228,20m** e **E 577.698,87m** ; deste segue com azimute de 352°39'19,03" por uma distância de 132,80m, até o ponto **P113**, de coordenadas **N 9.719.359,91m** e **E 577.681,89m** ; deste segue com azimute de 332°57'18,61" por uma distância de 90,59m, até o ponto **P114**, de coordenadas **N 9.719.440,60m** e **E 577.640,70m** ; deste segue com azimute de 332°57'18,61" por uma distância de 64,90m, até o ponto **P115**, de coordenadas **N 9.719.498,40m** e **E 577.611,20m** ; deste segue com azimute de 313°22'11,51" por uma distância de 4,21m, até o ponto **P116**, de coordenadas **N 9.719.501,29m** e **E 577.608,14m** ; deste segue com azimute de 313°22'11,51" por uma distância de 140,46m, até o ponto **P117**, de coordenadas **N 9.719.597,74m** e **E 577.506,03m** ; deste segue com azimute de 313°22'11,51" por uma distância de 4,84m, até o ponto **P118**, de coordenadas **N 9.719.601,07m** e **E 577.502,51m** ; deste segue com azimute de 290°46'45,17" por uma distância de 138,85m, até o ponto **P119**, de coordenadas **N 9.719.650,33m** e **E 577.372,69m** ; deste segue com azimute de 286°53'44,97" por uma distância de 41,44m, até o ponto **P120**, de coordenadas **N 9.719.662,37m** e **E 577.333,04m** ; deste segue com azimute de 286°53'44,97" por uma distância de 72,42m, até o ponto **P121**, de coordenadas **N 9.719.683,42m** e **E 577.263,75m** ; deste segue com azimute de 327°36'01,74" por uma distância de 28,10m, até o ponto **P122**, de coordenadas **N 9.719.707,14m** e **E 577.248,69m** ; deste segue com azimute de 327°36'01,74" por uma distância de 187,21m, até o ponto **P123**, de coordenadas **N 9.719.865,20m** e **E 577.148,38m** ; deste segue com azimute de 327°36'01,74" por uma distância de 57,49m, até o ponto **P124**, de coordenadas **N 9.719.913,75m** e **E 577.117,58m** ; deste segue com azimute de 341°01'03,89" por uma distância de 77,01m, até o ponto **P125**, de coordenadas **N 9.719.986,57m** e **E 577.092,53m** ; deste segue com azimute de 341°01'03,89" por uma distância de 79,45m, até o ponto **P126**, de coordenadas **N 9.720.061,70m** e **E 577.066,69m** ; deste segue com azimute de 341°01'03,89" por uma distância de 18,18m, até o ponto **P127**, de coordenadas **N 9.720.078,90m** e **E 577.060,77m** ; deste segue com azimute de 349°44'05,14" por uma distância de 103,12m, até o ponto **P128**, de coordenadas **N 9.720.180,37m** e **E 577.042,39m** ; deste segue com azimute de 356°51'41,89" por uma distância de 54,70m, até o ponto **P129**, de coordenadas **N 9.720.234,98m** e **E 577.039,40m** ; deste segue com azimute de 356°51'41,89" por uma distância de 17,09m, até o ponto **P130**, de coordenadas **N 9.720.252,04m** e **E 577.038,46m** ; deste segue com azimute de 331°13'52,07" por uma distância de 42,04m, até o ponto **P131**, de coordenadas **N 9.720.288,89m** e **E 577.018,23m** ; deste segue com azimute de 331°13'52,08" por uma distância de 0,22m, até o ponto **P132**, de coordenadas **N 9.720.289,09m** e **E 577.018,12m** ; deste segue com azimute de 346°38'09,38" por uma distância de 0,08m, até o ponto **P133**, de coordenadas **N 9.720.289,17m** e **E 577.018,11m** ; deste segue com azimute de 346°38'09,38" por uma distância de 49,01m, até o ponto **P134**, de coordenadas **N 9.720.336,85m** e **E 577.006,78m** ; deste segue com azimute de 235°45'58,15" por uma distância de 3,16m, até o ponto **P135**, de coordenadas **N 9.720.335,07m** e **E 577.004,17m** ; deste segue com azimute de 344°12'00,94" por uma distância de 0,41m, até o ponto **P136**, de coordenadas **N 9.720.335,47m** e **E 577.004,05m** ; deste segue com azimute de 281°02'27,38" por uma distância de 41,22m, até o ponto **P137**, de coordenadas **N 9.720.343,36m** e **E 576.963,60m** ; deste segue com azimute de 30°51'13,31" por uma distância de 16,73m, até o ponto **P138**, de coordenadas **N 9.720.357,72m** e **E 576.972,18m** ; deste segue com azimute de 328°52'10,87" por uma distância de 132,43m, até o ponto **P139**, de coordenadas **N 9.720.471,08m** e **E 576.903,71m** ; deste segue com azimute de 7°21'08,55" por uma distância de 35,08m, até o ponto **P140**, de coordenadas **N 9.720.505,87m** e **E 576.908,20m** ; deste segue com azimute de 48°39'08,00" por uma distância de 37,38m, até o ponto **P141**, de coordenadas **N 9.720.530,56m** e **E 576.936,26m** ; deste segue com azimute de 347°28'16,31" por uma distância de 20,70m, até o ponto **P142**, de coordenadas **N 9.720.550,77m** e **E 576.931,77m** ; deste segue com azimute de 345°57'49,50" por uma distância de 18,51m, até o ponto **P143**, de coordenadas **N 9.720.568,72m** e **E 576.927,28m** ; deste segue com azimute de 44°59'60,00" por uma distância de 15,87m, até o ponto **P144**, de coordenadas **N 9.720.579,95m** e **E 576.938,50m** ; deste segue com azimute de 74°28'33,20" por uma distância de 20,97m, até o ponto **P145**, de coordenadas **N 9.720.585,56m** e **E 576.958,71m** ; deste segue com azimute de 32°03'26,55" por uma distância de 131,10m, até o ponto **P146**, de coordenadas **N 9.720.696,67m** e **E 577.028,29m** ; deste segue com azimute de 333°26'05,82" por uma distância de 17,57m, até o ponto **P147**, de coordenadas **N 9.720.712,38m** e **E 577.020,44m** ; deste segue com azimute de 14°02'10,50" por uma distância de 27,77m, até o ponto **P148**, de coordenadas **N 9.720.739,32m** e **E 577.027,17m** ; deste segue com azimute de 74°55'35,96" por uma distância de 23,96m, até o ponto **P149**, de coordenadas **N 9.720.745,55m** e **E 577.050,30m** ; deste segue com azimute de 103°29'44,64" por uma distância de 25,71m, até o ponto **P150**, de coordenadas **N 9.720.739,55m** e **E 577.075,30m**



PREFEITURA DE SÃO LUÍS

SECRETARIA MUNICIPAL DE GOVERNO

MINUTA DE ANTEPROJETO DE LEI Nº _____ DE _____ DE 2019

; deste segue com azimute de 69°35'59,25" por uma distância de 129,10m, até o ponto **P151**, de coordenadas N **9.720.784,55m** e E **577.196,30m** ; deste segue com azimute de 72°34'57,60" por uma distância de 283,84m, até o ponto **P152**, de coordenadas N **9.720.869,51m** e E **577.467,13m** ; deste segue com azimute de 71°03'52,79" por uma distância de 31,07m, até o ponto **P153**, de coordenadas N **9.720.879,60m** e E **577.496,52m** ; deste segue com azimute de 35°48'25,00" por uma distância de 24,88m, até o ponto **P154**, de coordenadas N **9.720.899,78m** e E **577.511,08m** ; deste segue com azimute de 121°37'20,07" por uma distância de 18,60m, até o ponto **P155**, de coordenadas N **9.720.890,02m** e E **577.526,92m** ; deste segue com azimute de 71°03'52,79" por uma distância de 99,35m, até o ponto **P156**, de coordenadas N **9.720.922,26m** e E **577.620,89m** ; deste segue com azimute de 72°05'14,96" por uma distância de 116,77m, até o ponto **P157**, de coordenadas N **9.720.958,18m** e E **577.732,01m** ; deste segue com azimute de 73°24'45,58" por uma distância de 165,12m, até o ponto **P158**, de coordenadas N **9.721.005,32m** e E **577.890,26m** ; deste segue com azimute de 77°46'29,56" por uma distância de 68,90m, até o ponto **P01**, onde teve início essa descrição.

ÁREA DE REQUALIFICAÇÃO - PARTE 03

Município : SÃO LUÍS U.F: MA - BR

Área (ha) : 10,8598

Perímetro (m) : 1514.84

LIMITES e CONFRONTANTES: Inicia-se a descrição deste perímetro no ponto **P01**, de coordenadas N **9.721.477,86m** e E **581.323,68m**; deste segue com azimute de 113°11'39,55" por uma distância de 108,59m, até o ponto **P02**, de coordenadas N **9.721.435,10m** e E **581.423,49m** ; deste segue com azimute de 202°21'12,24" por uma distância de 135,77m, até o ponto **P03**, de coordenadas N **9.721.309,53m** e E **581.371,86m** ; deste segue com azimute de 303°04'49,86" por uma distância de 150,66m, até o ponto **P04**, de coordenadas N **9.721.391,76m** e E **581.245,62m** ; deste segue com azimute de 190°00'31,70" por uma distância de 62,61m, até o ponto **P05**, de coordenadas N **9.721.330,11m** e E **581.234,74m** ; deste segue com azimute de 287°38'21,34" por uma distância de 61,02m, até o ponto **P06**, de coordenadas N **9.721.348,60m** e E **581.176,59m** ; deste segue com azimute de 204°24'29,24" por uma distância de 60,39m, até o ponto **P07**, de coordenadas N **9.721.293,60m** e E **581.151,63m** ; deste segue com azimute de 284°20'28,90" por uma distância de 93,06m, até o ponto **P08**, de coordenadas N **9.721.316,66m** e E **581.061,47m** ; deste segue com azimute de 262°38'51,43" por uma distância de 5,19m, até o ponto **P09**, de coordenadas N **9.721.315,99m** e E **581.056,32m** ; deste segue com azimute de 295°46'09,58" por uma distância de 3,61m, até o ponto **P10**, de coordenadas N **9.721.317,56m** e E **581.053,07m** ; deste segue com azimute de 336°50'23,42" por uma distância de 0,08m, até o ponto **P11**, de coordenadas N **9.721.317,63m** e E **581.053,04m** ; deste segue com azimute de 320°12'21,27" por uma distância de 0,62m, até o ponto **P12**, de coordenadas N **9.721.318,11m** e E **581.052,64m** ; deste segue com azimute de 314°48'13,62" por uma distância de 0,81m, até o ponto **P13**, de coordenadas N **9.721.318,68m** e E **581.052,07m** ; deste segue com azimute de 312°29'04,30" por uma distância de 0,93m, até o ponto **P14**, de coordenadas N **9.721.319,31m** e E **581.051,39m** ; deste segue com azimute de 311°40'49,74" por uma distância de 0,99m, até o ponto **P15**, de coordenadas N **9.721.319,97m** e E **581.050,65m** ; deste segue com azimute de 311°50'00,01" por uma distância de 1,00m, até o ponto **P16**, de coordenadas N **9.721.320,63m** e E **581.049,90m** ; deste segue com azimute de 312°15'58,15" por uma distância de 1,00m, até o ponto **P17**, de coordenadas N **9.721.321,31m** e E **581.049,16m** ; deste segue com azimute de 312°51'51,37" por uma distância de 1,00m, até o ponto **P18**, de coordenadas N **9.721.321,99m** e E **581.048,43m** ; deste segue com azimute de 313°39'10,96" por uma distância de 1,00m, até o ponto **P19**, de coordenadas N **9.721.322,68m** e E **581.047,71m** ; deste segue com azimute de 314°33'52,02" por uma distância de 1,00m, até o ponto **P20**, de coordenadas N **9.721.323,38m** e E **581.046,99m** ; deste segue com azimute de 315°42'43,93" por uma distância de 1,00m, até o ponto **P21**, de coordenadas N **9.721.324,09m** e E **581.046,30m** ; deste segue com azimute de 316°56'31,77" por uma distância de 1,00m, até o ponto **P22**, de coordenadas N **9.721.324,82m** e E **581.045,61m** ; deste segue com azimute de 317°32'03,33" por uma distância de 1,00m, até o ponto **P23**, de coordenadas N **9.721.325,56m** e E **581.044,94m** ; deste segue com azimute de 317°20'05,59" por uma distância de 1,00m, até o ponto **P24**, de coordenadas N **9.721.326,29m** e E **581.044,26m** ; deste segue com azimute de 316°42'07,70" por uma distância de 1,00m, até o ponto **P25**, de coordenadas N **9.721.327,02m** e E **581.043,58m** ; deste segue com azimute de 316°18'23,22" por uma distância de 1,00m, até o ponto **P26**, de coordenadas N **9.721.327,74m** e E **581.042,89m** ; deste segue com azimute de 316°42'07,70" por uma distância de 1,00m, até o ponto **P27**, de coordenadas N **9.721.328,47m** e E **581.042,20m** ; deste segue com azimute de 317°34'32,10" por uma distância de 1,00m, até o ponto **P28**, de coordenadas N **9.721.329,21m** e E **581.041,53m** ;



PREFEITURA DE SÃO LUÍS

SECRETARIA MUNICIPAL DE GOVERNO

MINUTA DE ANTEPROJETO DE LEI Nº _____ DE _____ DE 2019

deste segue com azimute de $318^{\circ}40'56,89''$ por uma distância de 1,00m, até o ponto **P29**, de coordenadas N **9.721.329,96m** e E **581.040,87m** ; deste segue com azimute de $320^{\circ}00'02,32''$ por uma distância de 1,00m, até o ponto **P30**, de coordenadas N **9.721.330,73m** e E **581.040,23m** ; deste segue com azimute de $321^{\circ}25'39,50''$ por uma distância de 1,00m, até o ponto **P31**, de coordenadas N **9.721.331,51m** e E **581.039,60m** ; deste segue com azimute de $322^{\circ}32'51,11''$ por uma distância de 1,00m, até o ponto **P32**, de coordenadas N **9.721.332,30m** e E **581.038,99m** ; deste segue com azimute de $323^{\circ}27'58,12''$ por uma distância de 1,00m, até o ponto **P33**, de coordenadas N **9.721.333,10m** e E **581.038,40m** ; deste segue com azimute de $323^{\circ}58'51,09''$ por uma distância de 1,00m, até o ponto **P34**, de coordenadas N **9.721.333,91m** e E **581.037,81m** ; deste segue com azimute de $324^{\circ}27'44,36''$ por uma distância de 1,00m, até o ponto **P35**, de coordenadas N **9.721.334,72m** e E **581.037,23m** ; deste segue com azimute de $324^{\circ}46'27,64''$ por uma distância de 1,00m, até o ponto **P36**, de coordenadas N **9.721.335,54m** e E **581.036,65m** ; deste segue com azimute de $325^{\circ}01'18,23''$ por uma distância de 1,00m, até o ponto **P37**, de coordenadas N **9.721.336,36m** e E **581.036,08m** ; deste segue com azimute de $325^{\circ}23'36,25''$ por uma distância de 1,00m, até o ponto **P38**, de coordenadas N **9.721.337,18m** e E **581.035,51m** ; deste segue com azimute de $325^{\circ}59'02,86''$ por uma distância de 1,00m, até o ponto **P39**, de coordenadas N **9.721.338,01m** e E **581.034,95m** ; deste segue com azimute de $326^{\circ}40'57,66''$ por uma distância de 1,00m, até o ponto **P40**, de coordenadas N **9.721.338,85m** e E **581.034,40m** ; deste segue com azimute de $327^{\circ}34'02,79''$ por uma distância de 1,00m, até o ponto **P41**, de coordenadas N **9.721.339,69m** e E **581.033,87m** ; deste segue com azimute de $328^{\circ}25'18,60''$ por uma distância de 1,00m, até o ponto **P42**, de coordenadas N **9.721.340,54m** e E **581.033,35m** ; deste segue com azimute de $329^{\circ}19'27,67''$ por uma distância de 1,00m, até o ponto **P43**, de coordenadas N **9.721.341,40m** e E **581.032,84m** ; deste segue com azimute de $330^{\circ}10'43,47''$ por uma distância de 1,00m, até o ponto **P44**, de coordenadas N **9.721.342,27m** e E **581.032,34m** ; deste segue com azimute de $330^{\circ}55'44,67''$ por uma distância de 1,00m, até o ponto **P45**, de coordenadas N **9.721.343,14m** e E **581.031,85m** ; deste segue com azimute de $331^{\circ}37'51,43''$ por uma distância de 1,00m, até o ponto **P46**, de coordenadas N **9.721.344,02m** e E **581.031,38m** ; deste segue com azimute de $332^{\circ}46'56,87''$ por uma distância de 1,00m, até o ponto **P47**, de coordenadas N **9.721.344,91m** e E **581.030,92m** ; deste segue com azimute de $334^{\circ}32'20,64''$ por uma distância de 1,00m, até o ponto **P48**, de coordenadas N **9.721.345,81m** e E **581.030,49m** ; deste segue com azimute de $336^{\circ}44'59,37''$ por uma distância de 1,00m, até o ponto **P49**, de coordenadas N **9.721.346,72m** e E **581.030,10m** ; deste segue com azimute de $339^{\circ}04'59,51''$ por uma distância de 1,00m, até o ponto **P50**, de coordenadas N **9.721.347,66m** e E **581.029,74m** ; deste segue com azimute de $341^{\circ}20'04,28''$ por uma distância de 1,00m, até o ponto **P51**, de coordenadas N **9.721.348,60m** e E **581.029,42m** ; deste segue com azimute de $343^{\circ}24'29,13''$ por uma distância de 1,00m, até o ponto **P52**, de coordenadas N **9.721.349,56m** e E **581.029,14m** ; deste segue com azimute de $344^{\circ}01'53,36''$ por uma distância de 1,00m, até o ponto **P53**, de coordenadas N **9.721.350,52m** e E **581.028,86m** ; deste segue com azimute de $342^{\circ}54'49,58''$ por uma distância de 1,00m, até o ponto **P54**, de coordenadas N **9.721.351,47m** e E **581.028,57m** ; deste segue com azimute de $340^{\circ}34'20,65''$ por uma distância de 1,00m, até o ponto **P55**, de coordenadas N **9.721.352,41m** e E **581.028,24m** ; deste segue com azimute de $338^{\circ}45'40,01''$ por uma distância de 1,00m, até o ponto **P56**, de coordenadas N **9.721.353,34m** e E **581.027,88m** ; deste segue com azimute de $337^{\circ}47'36,06''$ por uma distância de 1,00m, até o ponto **P57**, de coordenadas N **9.721.354,27m** e E **581.027,50m** ; deste segue com azimute de $337^{\circ}37'00,56''$ por uma distância de 1,00m, até o ponto **P58**, de coordenadas N **9.721.355,19m** e E **581.027,12m** ; deste segue com azimute de $337^{\circ}32'37,50''$ por uma distância de 1,00m, até o ponto **P59**, de coordenadas N **9.721.356,12m** e E **581.026,74m** ; deste segue com azimute de $337^{\circ}22'01,99''$ por uma distância de 1,00m, até o ponto **P60**, de coordenadas N **9.721.357,04m** e E **581.026,35m** ; deste segue com azimute de $337^{\circ}22'02,00''$ por uma distância de 1,00m, até o ponto **P61**, de coordenadas N **9.721.357,96m** e E **581.025,97m** ; deste segue com azimute de $338^{\circ}18'09,54''$ por uma distância de 1,00m, até o ponto **P62**, de coordenadas N **9.721.358,89m** e E **581.025,60m** ; deste segue com azimute de $340^{\circ}24'37,47''$ por uma distância de 1,00m, até o ponto **P63**, de coordenadas N **9.721.359,83m** e E **581.025,27m** ; deste segue com azimute de $343^{\circ}15'08,44''$ por uma distância de 1,00m, até o ponto **P64**, de coordenadas N **9.721.360,78m** e E **581.024,98m** ; deste segue com azimute de $345^{\circ}39'02,40''$ por uma distância de 1,00m, até o ponto **P65**, de coordenadas N **9.721.361,75m** e E **581.024,73m** ; deste segue com azimute de $346^{\circ}56'32,57''$ por uma distância de 1,00m, até o ponto **P66**, de coordenadas N **9.721.362,72m** e E **581.024,51m** ; deste segue com azimute de $347^{\circ}38'50,08''$ por uma distância de 1,00m, até o ponto **P67**, de coordenadas N **9.721.363,70m** e E **581.024,29m** ; deste segue com azimute de $348^{\circ}13'04,84''$ por uma distância de 1,00m, até o ponto **P68**, de coordenadas N **9.721.364,68m** e E **581.024,09m** ; deste segue com azimute de $349^{\circ}07'45,39''$ por uma distância de 1,00m, até o ponto **P69**, de coordenadas N **9.721.365,66m** e E **581.023,90m** ; deste segue com azimute de $350^{\circ}05'10,24''$ por uma distância de 1,00m, até o ponto **P70**, de coordenadas N **9.721.366,64m** e E **581.023,73m** ; deste segue com azimute de $350^{\circ}53'15,36''$ por uma distância de 1,00m, até o ponto **P71**, de coordenadas N



PREFEITURA DE SÃO LUÍS

SECRETARIA MUNICIPAL DE GOVERNO

MINUTA DE ANTEPROJETO DE LEI Nº _____ DE _____ DE 2019

9.721.367,63m e E 581.023,57m ; deste segue com azimute de 351°27'29,38" por uma distância de 1,00m, até o ponto P72, de coordenadas N 9.721.368,62m e E 581.023,42m ; deste segue com azimute de 351°44'35,67" por uma distância de 1,00m, até o ponto P73, de coordenadas N 9.721.369,60m e E 581.023,28m ; deste segue com azimute de 351°37'27,60" por uma distância de 1,00m, até o ponto P74, de coordenadas N 9.721.370,59m e E 581.023,13m ; deste segue com azimute de 351°00'25,21" por uma distância de 1,00m, até o ponto P75, de coordenadas N 9.721.371,58m e E 581.022,98m ; deste segue com azimute de 349°59'07,93" por uma distância de 1,00m, até o ponto P76, de coordenadas N 9.721.372,56m e E 581.022,80m ; deste segue com azimute de 349°07'45,39" por uma distância de 1,00m, até o ponto P77, de coordenadas N 9.721.373,55m e E 581.022,61m ; deste segue com azimute de 348°26'54,93" por uma distância de 1,00m, até o ponto P78, de coordenadas N 9.721.374,53m e E 581.022,41m ; deste segue com azimute de 348°06'30,46" por uma distância de 1,00m, até o ponto P79, de coordenadas N 9.721.375,50m e E 581.022,21m ; deste segue com azimute de 347°49'23,45" por uma distância de 1,00m, até o ponto P80, de coordenadas N 9.721.376,48m e E 581.022,00m ; deste segue com azimute de 347°35'33,29" por uma distância de 1,00m, até o ponto P81, de coordenadas N 9.721.377,46m e E 581.021,78m ; deste segue com azimute de 347°28'59,97" por uma distância de 1,00m, até o ponto P82, de coordenadas N 9.721.378,44m e E 581.021,56m ; deste segue com azimute de 347°14'25,46" por uma distância de 1,00m, até o ponto P83, de coordenadas N 9.721.379,41m e E 581.021,34m ; deste segue com azimute de 347°04'36,06" por uma distância de 1,00m, até o ponto P84, de coordenadas N 9.721.380,38m e E 581.021,12m ; deste segue com azimute de 346°40'11,05" por uma distância de 1,00m, até o ponto P85, de coordenadas N 9.721.381,36m e E 581.020,89m ; deste segue com azimute de 345°51'18,31" por uma distância de 1,00m, até o ponto P86, de coordenadas N 9.721.382,33m e E 581.020,65m ; deste segue com azimute de 344°33'46,54" por uma distância de 1,00m, até o ponto P87, de coordenadas N 9.721.383,29m e E 581.020,38m ; deste segue com azimute de 342°56'48,07" por uma distância de 1,00m, até o ponto P88, de coordenadas N 9.721.384,24m e E 581.020,09m ; deste segue com azimute de 342°11'05,71" por uma distância de 1,00m, até o ponto P89, de coordenadas N 9.721.385,19m e E 581.019,78m ; deste segue com azimute de 342°29'08,41" por uma distância de 1,00m, até o ponto P90, de coordenadas N 9.721.386,15m e E 581.019,48m ; deste segue com azimute de 343°41'33,75" por uma distância de 1,00m, até o ponto P91, de coordenadas N 9.721.387,10m e E 581.019,20m ; deste segue com azimute de 344°45'16,94" por uma distância de 1,00m, até o ponto P92, de coordenadas N 9.721.388,07m e E 581.018,94m ; deste segue com azimute de 345°30'06,13" por uma distância de 1,00m, até o ponto P93, de coordenadas N 9.721.389,04m e E 581.018,69m ; deste segue com azimute de 345°52'07,54" por uma distância de 1,00m, até o ponto P94, de coordenadas N 9.721.390,01m e E 581.018,44m ; deste segue com azimute de 345°55'22,92" por uma distância de 1,00m, até o ponto P95, de coordenadas N 9.721.390,98m e E 581.018,20m ; deste segue com azimute de 345°34'11,75" por uma distância de 1,00m, até o ponto P96, de coordenadas N 9.721.391,94m e E 581.017,95m ; deste segue com azimute de 344°55'53,44" por uma distância de 1,00m, até o ponto P97, de coordenadas N 9.721.392,91m e E 581.017,69m ; deste segue com azimute de 343°56'21,11" por uma distância de 1,00m, até o ponto P98, de coordenadas N 9.721.393,87m e E 581.017,41m ; deste segue com azimute de 342°38'45,51" por uma distância de 1,00m, até o ponto P99, de coordenadas N 9.721.394,82m e E 581.017,12m ; deste segue com azimute de 341°02'52,52" por uma distância de 0,99m, até o ponto P100, de coordenadas N 9.721.395,76m e E 581.016,79m ; deste segue com azimute de 339°41'28,05" por uma distância de 0,95m, até o ponto P101, de coordenadas N 9.721.396,65m e E 581.016,46m ; deste segue com azimute de 338°26'53,03" por uma distância de 0,87m, até o ponto P102, de coordenadas N 9.721.397,47m e E 581.016,14m ; deste segue com azimute de 337°19'46,24" por uma distância de 0,77m, até o ponto P103, de coordenadas N 9.721.398,17m e E 581.015,85m ; deste segue com azimute de 336°11'38,60" por uma distância de 0,65m, até o ponto P104, de coordenadas N 9.721.398,77m e E 581.015,58m ; deste segue com azimute de 335°10'04,41" por uma distância de 0,55m, até o ponto P105, de coordenadas N 9.721.399,27m e E 581.015,35m ; deste segue com azimute de 334°30'20,78" por uma distância de 0,47m, até o ponto P106, de coordenadas N 9.721.399,69m e E 581.015,15m ; deste segue com azimute de 333°10'15,29" por uma distância de 0,47m, até o ponto P107, de coordenadas N 9.721.400,11m e E 581.014,94m ; deste segue com azimute de 332°21'58,04" por uma distância de 0,59m, até o ponto P108, de coordenadas N 9.721.400,63m e E 581.014,67m ; deste segue com azimute de 331°56'40,41" por uma distância de 0,77m, até o ponto P109, de coordenadas N 9.721.401,31m e E 581.014,30m ; deste segue com azimute de 331°49'24,00" por uma distância de 0,92m, até o ponto P110, de coordenadas N 9.721.402,12m e E 581.013,87m ; deste segue com azimute de 332°02'27,09" por uma distância de 0,99m, até o ponto P111, de coordenadas N 9.721.402,99m e E 581.013,41m ; deste segue com azimute de 332°27'28,74" por uma distância de 1,00m, até o ponto P112, de coordenadas N 9.721.403,88m e E 581.012,95m ; deste segue com azimute de 333°15'34,21" por uma distância de 1,00m, até o ponto P113, de coordenadas N 9.721.404,77m e E 581.012,50m ; deste segue com azimute de 334°27'43,21" por uma distância de 1,00m, até o



PREFEITURA DE SÃO LUÍS

SECRETARIA MUNICIPAL DE GOVERNO

MINUTA DE ANTEPROJETO DE LEI Nº _____ DE _____ DE 2019

ponto **P114**, de coordenadas **N 9.721.405,67m** e **E 581.012,07m** ; deste segue com azimute de **335°56'26,97"** por uma distância de 1,00m, até o ponto **P115**, de coordenadas **N 9.721.406,58m** e **E 581.011,66m** ; deste segue com azimute de **337°07'02,89"** por uma distância de 1,00m, até o ponto **P116**, de coordenadas **N 9.721.407,51m** e **E 581.011,27m** ; deste segue com azimute de **337°43'13,28"** por uma distância de 1,00m, até o ponto **P117**, de coordenadas **N 9.721.408,43m** e **E 581.010,89m** ; deste segue com azimute de **337°59'27,32"** por uma distância de 1,00m, até o ponto **P118**, de coordenadas **N 9.721.409,36m** e **E 581.010,52m** ; deste segue com azimute de **337°43'13,29"** por uma distância de 1,00m, até o ponto **P119**, de coordenadas **N 9.721.410,28m** e **E 581.010,14m** ; deste segue com azimute de **336°47'38,59"** por uma distância de 1,00m, até o ponto **P120**, de coordenadas **N 9.721.411,20m** e **E 581.009,74m** ; deste segue com azimute de **335°32'31,64"** por uma distância de 1,00m, até o ponto **P121**, de coordenadas **N 9.721.412,11m** e **E 581.009,33m** ; deste segue com azimute de **334°09'45,77"** por uma distância de 1,00m, até o ponto **P122**, de coordenadas **N 9.721.413,01m** e **E 581.008,90m** ; deste segue com azimute de **332°42'24,71"** por uma distância de 1,00m, até o ponto **P123**, de coordenadas **N 9.721.413,89m** e **E 581.008,44m** ; deste segue com azimute de **331°13'42,59"** por uma distância de 1,00m, até o ponto **P124**, de coordenadas **N 9.721.414,77m** e **E 581.007,96m** ; deste segue com azimute de **329°41'57,13"** por uma distância de 1,00m, até o ponto **P125**, de coordenadas **N 9.721.415,63m** e **E 581.007,45m** ; deste segue com azimute de **328°20'41,31"** por uma distância de 1,00m, até o ponto **P126**, de coordenadas **N 9.721.416,48m** e **E 581.006,93m** ; deste segue com azimute de **326°48'25,43"** por uma distância de 1,00m, até o ponto **P127**, de coordenadas **N 9.721.417,32m** e **E 581.006,38m** ; deste segue com azimute de **325°37'37,01"** por uma distância de 1,00m, até o ponto **P128**, de coordenadas **N 9.721.418,14m** e **E 581.005,82m** ; deste segue com azimute de **324°27'44,36"** por uma distância de 1,00m, até o ponto **P129**, de coordenadas **N 9.721.418,95m** e **E 581.005,24m** ; deste segue com azimute de **323°37'21,95"** por uma distância de 1,00m, até o ponto **P130**, de coordenadas **N 9.721.419,76m** e **E 581.004,65m** ; deste segue com azimute de **322°59'04,24"** por uma distância de 1,00m, até o ponto **P131**, de coordenadas **N 9.721.420,56m** e **E 581.004,04m** ; deste segue com azimute de **322°34'53,64"** por uma distância de 1,00m, até o ponto **P132**, de coordenadas **N 9.721.421,35m** e **E 581.003,44m** ; deste segue com azimute de **322°27'31,31"** por uma distância de 1,00m, até o ponto **P133**, de coordenadas **N 9.721.422,14m** e **E 581.002,83m** ; deste segue com azimute de **322°27'31,31"** por uma distância de 1,00m, até o ponto **P134**, de coordenadas **N 9.721.422,94m** e **E 581.002,22m** ; deste segue com azimute de **322°36'55,98"** por uma distância de 1,00m, até o ponto **P135**, de coordenadas **N 9.721.423,73m** e **E 581.001,61m** ; deste segue com azimute de **322°42'16,33"** por uma distância de 1,00m, até o ponto **P136**, de coordenadas **N 9.721.424,53m** e **E 581.001,00m** ; deste segue com azimute de **322°41'38,16"** por uma distância de 1,00m, até o ponto **P137**, de coordenadas **N 9.721.425,32m** e **E 581.000,40m** ; deste segue com azimute de **322°27'31,31"** por uma distância de 1,00m, até o ponto **P138**, de coordenadas **N 9.721.426,12m** e **E 580.999,79m** ; deste segue com azimute de **322°08'40,77"** por uma distância de 1,00m, até o ponto **P139**, de coordenadas **N 9.721.426,90m** e **E 580.999,18m** ; deste segue com azimute de **322°16'02,94"** por uma distância de 1,00m, até o ponto **P140**, de coordenadas **N 9.721.427,69m** e **E 580.998,56m** ; deste segue com azimute de **323°03'46,51"** por uma distância de 1,00m, até o ponto **P141**, de coordenadas **N 9.721.428,49m** e **E 580.997,96m** ; deste segue com azimute de **324°21'05,76"** por uma distância de 1,00m, até o ponto **P142**, de coordenadas **N 9.721.429,31m** e **E 580.997,38m** ; deste segue com azimute de **325°00'12,19"** por uma distância de 1,00m, até o ponto **P143**, de coordenadas **N 9.721.430,12m** e **E 580.996,81m** ; deste segue com azimute de **324°50'00,83"** por uma distância de 1,00m, até o ponto **P144**, de coordenadas **N 9.721.430,94m** e **E 580.996,23m** ; deste segue com azimute de **324°00'20,29"** por uma distância de 1,00m, até o ponto **P145**, de coordenadas **N 9.721.431,75m** e **E 580.995,65m** ; deste segue com azimute de **322°57'02,79"** por uma distância de 1,00m, até o ponto **P146**, de coordenadas **N 9.721.432,54m** e **E 580.995,05m** ; deste segue com azimute de **321°59'14,91"** por uma distância de 1,00m, até o ponto **P147**, de coordenadas **N 9.721.433,33m** e **E 580.994,43m** ; deste segue com azimute de **321°02'02,02"** por uma distância de 1,00m, até o ponto **P148**, de coordenadas **N 9.721.434,11m** e **E 580.993,80m** ; deste segue com azimute de **320°35'18,70"** por uma distância de 1,00m, até o ponto **P149**, de coordenadas **N 9.721.434,88m** e **E 580.993,17m** ; deste segue com azimute de **320°35'18,70"** por uma distância de 1,00m, até o ponto **P150**, de coordenadas **N 9.721.435,65m** e **E 580.992,53m** ; deste segue com azimute de **321°01'32,07"** por uma distância de 1,00m, até o ponto **P151**, de coordenadas **N 9.721.436,43m** e **E 580.991,90m** ; deste segue com azimute de **320°28'26,86"** por uma distância de 1,00m, até o ponto **P152**, de coordenadas **N 9.721.437,20m** e **E 580.991,27m** ; deste segue com azimute de **318°53'16,47"** por uma distância de 1,00m, até o ponto **P153**, de coordenadas **N 9.721.437,95m** e **E 580.990,61m** ; deste segue com azimute de **316°28'07,68"** por uma distância de 1,00m, até o ponto **P154**, de coordenadas **N 9.721.438,67m** e **E 580.989,93m** ; deste segue com azimute de **314°17'12,52"** por uma distância de 1,00m, até o ponto **P155**, de coordenadas **N 9.721.439,37m** e **E 580.989,21m** ; deste segue com azimute de **312°25'27,90"** por uma distância de 1,00m, até o ponto **P156**, de coordenadas **N 9.721.440,04m** e **E 580.988,47m** ; deste segue com azimute de **311°01'58,78"** por



PREFEITURA DE SÃO LUÍS

SECRETARIA MUNICIPAL DE GOVERNO

MINUTA DE ANTEPROJETO DE LEI Nº _____ DE _____ DE 2019

uma distância de 1,00m, até o ponto **P157**, de coordenadas **N 9.721.440,70m** e **E 580.987,72m** ; deste segue com azimute de **309°21'37,53"** por uma distância de 1,00m, até o ponto **P158**, de coordenadas **N 9.721.441,33m** e **E 580.986,95m** ; deste segue com azimute de **307°23'50,96"** por uma distância de 1,00m, até o ponto **P159**, de coordenadas **N 9.721.441,94m** e **E 580.986,16m** ; deste segue com azimute de **305°15'48,51"** por uma distância de 1,00m, até o ponto **P160**, de coordenadas **N 9.721.442,51m** e **E 580.985,34m** ; deste segue com azimute de **303°30'12,37"** por uma distância de 1,00m, até o ponto **P161**, de coordenadas **N 9.721.443,06m** e **E 580.984,51m** ; deste segue com azimute de **302°08'09,72"** por uma distância de 1,00m, até o ponto **P162**, de coordenadas **N 9.721.443,60m** e **E 580.983,67m** ; deste segue com azimute de **301°19'43,29"** por uma distância de 1,00m, até o ponto **P163**, de coordenadas **N 9.721.444,11m** e **E 580.982,81m** ; deste segue com azimute de **301°07'37,17"** por uma distância de 1,00m, até o ponto **P164**, de coordenadas **N 9.721.444,63m** e **E 580.981,96m** ; deste segue com azimute de **301°27'12,43"** por uma distância de 1,00m, até o ponto **P165**, de coordenadas **N 9.721.445,15m** e **E 580.981,10m** ; deste segue com azimute de **302°21'19,16"** por uma distância de 1,00m, até o ponto **P166**, de coordenadas **N 9.721.445,69m** e **E 580.980,26m** ; deste segue com azimute de **303°09'44,27"** por uma distância de 1,00m, até o ponto **P167**, de coordenadas **N 9.721.446,23m** e **E 580.979,42m** ; deste segue com azimute de **303°50'43,23"** por uma distância de 1,00m, até o ponto **P168**, de coordenadas **N 9.721.446,79m** e **E 580.978,59m** ; deste segue com azimute de **304°17'43,02"** por uma distância de 1,00m, até o ponto **P169**, de coordenadas **N 9.721.447,35m** e **E 580.977,77m** ; deste segue com azimute de **304°41'55,29"** por uma distância de 1,00m, até o ponto **P170**, de coordenadas **N 9.721.447,92m** e **E 580.976,94m** ; deste segue com azimute de **304°55'56,62"** por uma distância de 1,00m, até o ponto **P171**, de coordenadas **N 9.721.448,50m** e **E 580.976,13m** ; deste segue com azimute de **305°06'07,21"** por uma distância de 1,00m, até o ponto **P172**, de coordenadas **N 9.721.449,07m** e **E 580.975,31m** ; deste segue com azimute de **305°10'47,82"** por uma distância de 1,00m, até o ponto **P173**, de coordenadas **N 9.721.449,65m** e **E 580.974,49m** ; deste segue com azimute de **305°18'12,98"** por uma distância de 1,00m, até o ponto **P174**, de coordenadas **N 9.721.450,23m** e **E 580.973,67m** ; deste segue com azimute de **305°17'24,96"** por uma distância de 1,00m, até o ponto **P175**, de coordenadas **N 9.721.450,80m** e **E 580.972,86m** ; deste segue com azimute de **305°18'12,98"** por uma distância de 1,00m, até o ponto **P176**, de coordenadas **N 9.721.451,38m** e **E 580.972,04m** ; deste segue com azimute de **305°18'12,98"** por uma distância de 1,00m, até o ponto **P177**, de coordenadas **N 9.721.451,96m** e **E 580.971,23m** ; deste segue com azimute de **305°36'56,78"** por uma distância de 1,00m, até o ponto **P178**, de coordenadas **N 9.721.452,54m** e **E 580.970,41m** ; deste segue com azimute de **307°42'44,72"** por uma distância de 1,00m, até o ponto **P179**, de coordenadas **N 9.721.453,15m** e **E 580.969,62m** ; deste segue com azimute de **311°51'27,58"** por uma distância de 1,00m, até o ponto **P180**, de coordenadas **N 9.721.453,81m** e **E 580.968,88m** ; deste segue com azimute de **317°28'08,87"** por uma distância de 1,01m, até o ponto **P181**, de coordenadas **N 9.721.454,56m** e **E 580.968,20m** ; deste segue com azimute de **321°02'51,13"** por uma distância de 1,07m, até o ponto **P182**, de coordenadas **N 9.721.455,40m** e **E 580.967,52m** ; deste segue com azimute de **321°59'35,41"** por uma distância de 1,19m, até o ponto **P183**, de coordenadas **N 9.721.456,33m** e **E 580.966,79m** ; deste segue com azimute de **321°06'48,31"** por uma distância de 1,35m, até o ponto **P184**, de coordenadas **N 9.721.457,38m** e **E 580.965,94m** ; deste segue com azimute de **319°48'00,83"** por uma distância de 1,53m, até o ponto **P185**, de coordenadas **N 9.721.458,55m** e **E 580.964,96m** ; deste segue com azimute de **318°29'55,84"** por uma distância de 1,72m, até o ponto **P186**, de coordenadas **N 9.721.459,84m** e **E 580.963,82m** ; deste segue com azimute de **317°36'49,90"** por uma distância de 1,91m, até o ponto **P187**, de coordenadas **N 9.721.461,25m** e **E 580.962,53m** ; deste segue com azimute de **318°11'58,34"** por uma distância de 2,00m, até o ponto **P188**, de coordenadas **N 9.721.462,74m** e **E 580.961,20m** ; deste segue com azimute de **320°33'15,64"** por uma distância de 1,99m, até o ponto **P189**, de coordenadas **N 9.721.464,28m** e **E 580.959,93m** ; deste segue com azimute de **324°40'19,10"** por uma distância de 1,92m, até o ponto **P190**, de coordenadas **N 9.721.465,85m** e **E 580.958,82m** ; deste segue com azimute de **328°42'38,53"** por uma distância de 2,00m, até o ponto **P191**, de coordenadas **N 9.721.467,56m** e **E 580.957,78m** ; deste segue com azimute de **331°19'29,40"** por uma distância de 2,28m, até o ponto **P192**, de coordenadas **N 9.721.469,56m** e **E 580.956,69m** ; deste segue com azimute de **332°48'11,29"** por uma distância de 2,73m, até o ponto **P193**, de coordenadas **N 9.721.471,99m** e **E 580.955,44m** ; deste segue com azimute de **334°25'58,26"** por uma distância de 3,36m, até o ponto **P194**, de coordenadas **N 9.721.475,02m** e **E 580.953,99m** ; deste segue com azimute de **336°11'35,99"** por uma distância de 4,16m, até o ponto **P195**, de coordenadas **N 9.721.478,82m** e **E 580.952,31m** ; deste segue com azimute de **337°48'46,71"** por uma distância de 5,01m, até o ponto **P196**, de coordenadas **N 9.721.483,46m** e **E 580.950,42m** ; deste segue com azimute de **339°23'58,70"** por uma distância de 5,47m, até o ponto **P197**, de coordenadas **N 9.721.488,58m** e **E 580.948,49m** ; deste segue com azimute de **341°20'33,43"** por uma distância de 5,41m, até o ponto **P198**, de coordenadas **N 9.721.493,71m** e **E 580.946,76m** ; deste segue com azimute de **343°54'45,16"** por uma distância de 4,92m, até o ponto **P199**, de coordenadas **N 9.721.498,44m** e **E 580.945,40m** ; deste segue com



PREFEITURA DE SÃO LUÍS

SECRETARIA MUNICIPAL DE GOVERNO

MINUTA DE ANTEPROJETO DE LEI Nº _____ DE _____ DE 2019

azimute de 346°03'06,56" por uma distância de 4,31m, até o ponto **P200**, de coordenadas **N 9.721.502,62m** e **E 580.944,36m** ; deste segue com azimute de 347°11'12,85" por uma distância de 3,65m, até o ponto **P201**, de coordenadas **N 9.721.506,18m** e **E 580.943,55m** ; deste segue com azimute de 347°08'34,48" por uma distância de 2,96m, até o ponto **P202**, de coordenadas **N 9.721.509,07m** e **E 580.942,89m** ; deste segue com azimute de 347°02'14,98" por uma distância de 2,35m, até o ponto **P203**, de coordenadas **N 9.721.511,36m** e **E 580.942,36m** ; deste segue com azimute de 347°34'08,68" por uma distância de 1,86m, até o ponto **P204**, de coordenadas **N 9.721.513,18m** e **E 580.941,96m** ; deste segue com azimute de 349°02'06,95" por uma distância de 1,49m, até o ponto **P205**, de coordenadas **N 9.721.514,64m** e **E 580.941,68m** ; deste segue com azimute de 351°04'38,79" por uma distância de 1,28m, até o ponto **P206**, de coordenadas **N 9.721.515,90m** e **E 580.941,48m** ; deste segue com azimute de 353°09'32,56" por uma distância de 1,22m, até o ponto **P207**, de coordenadas **N 9.721.517,12m** e **E 580.941,34m** ; deste segue com azimute de 354°14'15,94" por uma distância de 1,29m, até o ponto **P208**, de coordenadas **N 9.721.518,40m** e **E 580.941,21m** ; deste segue com azimute de 353°48'40,98" por uma distância de 1,39m, até o ponto **P209**, de coordenadas **N 9.721.519,78m** e **E 580.941,06m** ; deste segue com azimute de 351°52'11,63" por uma distância de 1,47m, até o ponto **P210**, de coordenadas **N 9.721.521,24m** e **E 580.940,85m** ; deste segue com azimute de 349°18'25,35" por uma distância de 1,55m, até o ponto **P211**, de coordenadas **N 9.721.522,76m** e **E 580.940,56m** ; deste segue com azimute de 348°09'22,58" por uma distância de 1,60m, até o ponto **P212**, de coordenadas **N 9.721.524,33m** e **E 580.940,23m** ; deste segue com azimute de 348°56'21,57" por uma distância de 1,63m, até o ponto **P213**, de coordenadas **N 9.721.525,93m** e **E 580.939,92m** ; deste segue com azimute de 351°03'21,14" por uma distância de 1,63m, até o ponto **P214**, de coordenadas **N 9.721.527,54m** e **E 580.939,67m** ; deste segue com azimute de 352°55'48,65" por uma distância de 1,63m, até o ponto **P215**, de coordenadas **N 9.721.529,16m** e **E 580.939,46m** ; deste segue com azimute de 354°06'32,77" por uma distância de 1,64m, até o ponto **P216**, de coordenadas **N 9.721.530,79m** e **E 580.939,30m** ; deste segue com azimute de 354°47'57,78" por uma distância de 1,64m, até o ponto **P217**, de coordenadas **N 9.721.532,42m** e **E 580.939,15m** ; deste segue com azimute de 355°23'49,67" por uma distância de 1,62m, até o ponto **P218**, de coordenadas **N 9.721.534,03m** e **E 580.939,02m** ; deste segue com azimute de 356°04'05,55" por uma distância de 1,58m, até o ponto **P219**, de coordenadas **N 9.721.535,61m** e **E 580.938,91m** ; deste segue com azimute de 357°05'56,77" por uma distância de 1,52m, até o ponto **P220**, de coordenadas **N 9.721.537,13m** e **E 580.938,83m** ; deste segue com azimute de 359°43'58,08" por uma distância de 1,47m, até o ponto **P221**, de coordenadas **N 9.721.538,60m** e **E 580.938,83m** ; deste segue com azimute de 4°24'06,28" por uma distância de 1,41m, até o ponto **P222**, de coordenadas **N 9.721.540,01m** e **E 580.938,93m** ; deste segue com azimute de 10°56'47,06" por uma distância de 1,39m, até o ponto **P223**, de coordenadas **N 9.721.541,37m** e **E 580.939,20m** ; deste segue com azimute de 17°34'47,47" por uma distância de 1,45m, até o ponto **P224**, de coordenadas **N 9.721.542,75m** e **E 580.939,64m** ; deste segue com azimute de 23°00'36,70" por uma distância de 1,60m, até o ponto **P225**, de coordenadas **N 9.721.544,22m** e **E 580.940,26m** ; deste segue com azimute de 26°41'25,09" por uma distância de 1,80m, até o ponto **P226**, de coordenadas **N 9.721.545,83m** e **E 580.941,07m** ; deste segue com azimute de 28°31'23,23" por uma distância de 1,89m, até o ponto **P227**, de coordenadas **N 9.721.547,49m** e **E 580.941,97m** ; deste segue com azimute de 29°07'21,13" por uma distância de 1,84m, até o ponto **P228**, de coordenadas **N 9.721.549,10m** e **E 580.942,87m** ; deste segue com azimute de 28°39'50,25" por uma distância de 1,67m, até o ponto **P229**, de coordenadas **N 9.721.550,56m** e **E 580.943,67m** ; deste segue com azimute de 27°17'58,46" por uma distância de 1,50m, até o ponto **P230**, de coordenadas **N 9.721.551,90m** e **E 580.944,35m** ; deste segue com azimute de 25°05'20,97" por uma distância de 1,36m, até o ponto **P231**, de coordenadas **N 9.721.553,13m** e **E 580.944,93m** ; deste segue com azimute de 22°10'43,45" por uma distância de 1,24m, até o ponto **P232**, de coordenadas **N 9.721.554,27m** e **E 580.945,40m** ; deste segue com azimute de 20°22'49,63" por uma distância de 1,12m, até o ponto **P233**, de coordenadas **N 9.721.555,32m** e **E 580.945,79m** ; deste segue com azimute de 20°34'33,66" por uma distância de 0,98m, até o ponto **P234**, de coordenadas **N 9.721.556,24m** e **E 580.946,13m** ; deste segue com azimute de 25°37'12,83" por uma distância de 0,87m, até o ponto **P235**, de coordenadas **N 9.721.557,03m** e **E 580.946,51m** ; deste segue com azimute de 40°58'18,25" por uma distância de 0,98m, até o ponto **P236**, de coordenadas **N 9.721.557,77m** e **E 580.947,16m** ; deste segue com azimute de 55°40'14,05" por uma distância de 1,43m, até o ponto **P237**, de coordenadas **N 9.721.558,58m** e **E 580.948,34m** ; deste segue com azimute de 63°42'38,09" por uma distância de 2,09m, até o ponto **P238**, de coordenadas **N 9.721.559,51m** e **E 580.950,21m** ; deste segue com azimute de 68°26'36,46" por uma distância de 2,38m, até o ponto **P239**, de coordenadas **N 9.721.560,38m** e **E 580.952,42m** ; deste segue com azimute de 73°59'12,73" por uma distância de 2,16m, até o ponto **P240**, de coordenadas **N 9.721.560,97m** e **E 580.954,49m** ; deste segue com azimute de 84°17'34,54" por uma distância de 1,58m, até o ponto **P241**, de coordenadas **N 9.721.561,13m** e **E 580.956,07m** ; deste segue com azimute de 98°37'11,69" por uma distância de 1,18m, até o ponto **P242**, de coordenadas **N 9.721.560,95m** e **E**



PREFEITURA DE SÃO LUÍS

SECRETARIA MUNICIPAL DE GOVERNO

MINUTA DE ANTEPROJETO DE LEI Nº _____ DE _____ DE 2019

580.957,23m ; deste segue com azimute de 109°25'18,53" por uma distância de 1,02m, até o ponto **P243**, de coordenadas **N 9.721.560,61m** e **E 580.958,20m** ; deste segue com azimute de 111°10'41,12" por uma distância de 1,00m, até o ponto **P244**, de coordenadas **N 9.721.560,25m** e **E 580.959,13m** ; deste segue com azimute de 110°42'00,37" por uma distância de 1,00m, até o ponto **P245**, de coordenadas **N 9.721.559,90m** e **E 580.960,06m** ; deste segue com azimute de 110°17'38,30" por uma distância de 1,00m, até o ponto **P246**, de coordenadas **N 9.721.559,55m** e **E 580.961,00m** ; deste segue com azimute de 109°44'38,89" por uma distância de 0,19m, até o ponto **P247**, de coordenadas **N 9.721.559,49m** e **E 580.961,18m** ; deste segue com azimute de 58°41'01,97" por uma distância de 1,72m, até o ponto **P248**, de coordenadas **N 9.721.560,38m** e **E 580.962,65m** ; deste segue com azimute de 104°13'59,26" por uma distância de 5,84m, até o ponto **P249**, de coordenadas **N 9.721.558,94m** e **E 580.968,31m** ; deste segue com azimute de 46°54'03,72" por uma distância de 0,50m, até o ponto **P250**, de coordenadas **N 9.721.559,29m** e **E 580.968,67m** ; deste segue com azimute de 34°46'45,40" por uma distância de 0,88m, até o ponto **P251**, de coordenadas **N 9.721.560,01m** e **E 580.969,18m** ; deste segue com azimute de 27°40'05,78" por uma distância de 0,95m, até o ponto **P252**, de coordenadas **N 9.721.560,86m** e **E 580.969,62m** ; deste segue com azimute de 24°38'57,05" por uma distância de 0,99m, até o ponto **P253**, de coordenadas **N 9.721.561,76m** e **E 580.970,03m** ; deste segue com azimute de 24°38'18,23" por uma distância de 1,00m, até o ponto **P254**, de coordenadas **N 9.721.562,67m** e **E 580.970,45m** ; deste segue com azimute de 25°06'41,99" por uma distância de 1,00m, até o ponto **P255**, de coordenadas **N 9.721.563,57m** e **E 580.970,87m** ; deste segue com azimute de 25°42'49,29" por uma distância de 1,00m, até o ponto **P256**, de coordenadas **N 9.721.564,47m** e **E 580.971,31m** ; deste segue com azimute de 26°26'23,82" por uma distância de 1,00m, até o ponto **P257**, de coordenadas **N 9.721.565,37m** e **E 580.971,75m** ; deste segue com azimute de 27°17'29,56" por uma distância de 1,00m, até o ponto **P258**, de coordenadas **N 9.721.566,26m** e **E 580.972,21m** ; deste segue com azimute de 28°22'08,57" por uma distância de 1,00m, até o ponto **P259**, de coordenadas **N 9.721.567,13m** e **E 580.972,68m** ; deste segue com azimute de 29°37'11,76" por uma distância de 1,00m, até o ponto **P260**, de coordenadas **N 9.721.568,00m** e **E 580.973,18m** ; deste segue com azimute de 30°50'54,92" por uma distância de 1,00m, até o ponto **P261**, de coordenadas **N 9.721.568,86m** e **E 580.973,69m** ; deste segue com azimute de 32°12'47,87" por uma distância de 1,00m, até o ponto **P262**, de coordenadas **N 9.721.569,71m** e **E 580.974,22m** ; deste segue com azimute de 33°40'28,30" por uma distância de 1,00m, até o ponto **P263**, de coordenadas **N 9.721.570,54m** e **E 580.974,78m** ; deste segue com azimute de 34°53'11,29" por uma distância de 1,00m, até o ponto **P264**, de coordenadas **N 9.721.571,36m** e **E 580.975,35m** ; deste segue com azimute de 35°55'42,61" por uma distância de 1,00m, até o ponto **P265**, de coordenadas **N 9.721.572,17m** e **E 580.975,93m** ; deste segue com azimute de 36°53'32,30" por uma distância de 1,00m, até o ponto **P266**, de coordenadas **N 9.721.572,96m** e **E 580.976,53m** ; deste segue com azimute de 37°41'53,76" por uma distância de 1,00m, até o ponto **P267**, de coordenadas **N 9.721.573,76m** e **E 580.977,15m** ; deste segue com azimute de 38°36'58,00" por uma distância de 1,00m, até o ponto **P268**, de coordenadas **N 9.721.574,54m** e **E 580.977,77m** ; deste segue com azimute de 39°31'33,14" por uma distância de 1,00m, até o ponto **P269**, de coordenadas **N 9.721.575,31m** e **E 580.978,40m** ; deste segue com azimute de 40°36'04,66" por uma distância de 1,00m, até o ponto **P270**, de coordenadas **N 9.721.576,07m** e **E 580.979,06m** ; deste segue com azimute de 41°42'45,27" por uma distância de 1,00m, até o ponto **P271**, de coordenadas **N 9.721.576,81m** e **E 580.979,72m** ; deste segue com azimute de 43°10'40,54" por uma distância de 1,00m, até o ponto **P272**, de coordenadas **N 9.721.577,54m** e **E 580.980,40m** ; deste segue com azimute de 44°50'29,42" por uma distância de 1,00m, até o ponto **P273**, de coordenadas **N 9.721.578,25m** e **E 580.981,11m** ; deste segue com azimute de 46°59'09,17" por uma distância de 1,00m, até o ponto **P274**, de coordenadas **N 9.721.578,93m** e **E 580.981,84m** ; deste segue com azimute de 49°24'39,18" por uma distância de 1,00m, até o ponto **P275**, de coordenadas **N 9.721.579,58m** e **E 580.982,59m** ; deste segue com azimute de 51°30'55,08" por uma distância de 1,00m, até o ponto **P276**, de coordenadas **N 9.721.580,20m** e **E 580.983,37m** ; deste segue com azimute de 53°16'33,21" por uma distância de 1,00m, até o ponto **P277**, de coordenadas **N 9.721.580,79m** e **E 580.984,17m** ; deste segue com azimute de 54°38'41,70" por uma distância de 1,00m, até o ponto **P278**, de coordenadas **N 9.721.581,37m** e **E 580.984,99m** ; deste segue com azimute de 56°02'44,46" por uma distância de 1,00m, até o ponto **P279**, de coordenadas **N 9.721.581,93m** e **E 580.985,82m** ; deste segue com azimute de 57°18'18,72" por uma distância de 1,00m, até o ponto **P280**, de coordenadas **N 9.721.582,47m** e **E 580.986,66m** ; deste segue com azimute de 58°32'11,60" por uma distância de 1,02m, até o ponto **P281**, de coordenadas **N 9.721.583,00m** e **E 580.987,52m** ; deste segue com azimute de 59°25'07,80" por uma distância de 1,13m, até o ponto **P282**, de coordenadas **N 9.721.583,57m** e **E 580.988,50m** ; deste segue com azimute de 59°43'53,94" por uma distância de 1,35m, até o ponto **P283**, de coordenadas **N 9.721.584,26m** e **E 580.989,66m** ; deste segue com azimute de 59°42'05,59" por uma distância de 1,63m, até o ponto **P284**, de coordenadas **N 9.721.585,08m** e **E 580.991,07m** ; deste segue com azimute de 59°39'53,54" por uma distância de 1,74m, até o ponto **P285**, de



PREFEITURA DE SÃO LUÍS

SECRETARIA MUNICIPAL DE GOVERNO

MINUTA DE ANTEPROJETO DE LEI Nº _____ DE _____ DE 2019

coordenadas N **9.721.585,96m** e E **580.992,57m** ; deste segue com azimute de 59°42'05,59" por uma distância de 1,63m, até o ponto **P286**, de coordenadas N **9.721.586,78m** e E **580.993,98m** ; deste segue com azimute de 59°46'02,63" por uma distância de 1,35m, até o ponto **P287**, de coordenadas N **9.721.587,46m** e E **580.995,15m** ; deste segue com azimute de 59°50'36,28" por uma distância de 1,13m, até o ponto **P288**, de coordenadas N **9.721.588,03m** e E **580.996,12m** ; deste segue com azimute de 59°53'37,94" por uma distância de 1,02m, até o ponto **P289**, de coordenadas N **9.721.588,54m** e E **580.997,01m** ; deste segue com azimute de 59°52'49,66" por uma distância de 1,00m, até o ponto **P290**, de coordenadas N **9.721.589,04m** e E **580.997,87m** ; deste segue com azimute de 59°52'49,66" por uma distância de 1,00m, até o ponto **P291**, de coordenadas N **9.721.589,54m** e E **580.998,74m** ; deste segue com azimute de 59°48'14,33" por uma distância de 1,00m, até o ponto **P292**, de coordenadas N **9.721.590,04m** e E **580.999,60m** ; deste segue com azimute de 59°36'09,21" por uma distância de 1,00m, até o ponto **P293**, de coordenadas N **9.721.590,55m** e E **581.000,46m** ; deste segue com azimute de 59°21'10,43" por uma distância de 1,00m, até o ponto **P294**, de coordenadas N **9.721.591,06m** e E **581.001,32m** ; deste segue com azimute de 59°09'05,08" por uma distância de 1,00m, até o ponto **P295**, de coordenadas N **9.721.591,57m** e E **581.002,18m** ; deste segue com azimute de 58°55'15,46" por uma distância de 1,00m, até o ponto **P296**, de coordenadas N **9.721.592,09m** e E **581.003,04m** ; deste segue com azimute de 59°37'21,15" por uma distância de 1,00m, até o ponto **P297**, de coordenadas N **9.721.592,59m** e E **581.003,90m** ; deste segue com azimute de 61°22'33,96" por uma distância de 1,00m, até o ponto **P298**, de coordenadas N **9.721.593,07m** e E **581.004,77m** ; deste segue com azimute de 63°54'42,39" por uma distância de 1,00m, até o ponto **P299**, de coordenadas N **9.721.593,51m** e E **581.005,67m** ; deste segue com azimute de 66°22'25,81" por uma distância de 1,00m, até o ponto **P300**, de coordenadas N **9.721.593,91m** e E **581.006,58m** ; deste segue com azimute de 68°28'12,12" por uma distância de 1,00m, até o ponto **P301**, de coordenadas N **9.721.594,27m** e E **581.007,51m** ; deste segue com azimute de 70°23'16,46" por uma distância de 0,99m, até o ponto **P302**, de coordenadas N **9.721.594,61m** e E **581.008,44m** ; deste segue com azimute de 73°07'18,88" por uma distância de 0,99m, até o ponto **P303**, de coordenadas N **9.721.594,89m** e E **581.009,39m** ; deste segue com azimute de 76°36'36,47" por uma distância de 0,99m, até o ponto **P304**, de coordenadas N **9.721.595,12m** e E **581.010,35m** ; deste segue com azimute de 80°45'09,30" por uma distância de 0,98m, até o ponto **P305**, de coordenadas N **9.721.595,28m** e E **581.011,32m** ; deste segue com azimute de 84°01'17,82" por uma distância de 0,96m, até o ponto **P306**, de coordenadas N **9.721.595,38m** e E **581.012,27m** ; deste segue com azimute de 86°21'39,92" por uma distância de 0,89m, até o ponto **P307**, de coordenadas N **9.721.595,44m** e E **581.013,16m** ; deste segue com azimute de 88°06'17,55" por uma distância de 0,80m, até o ponto **P308**, de coordenadas N **9.721.595,46m** e E **581.013,96m** ; deste segue com azimute de 89°15'59,48" por uma distância de 0,69m, até o ponto **P309**, de coordenadas N **9.721.595,47m** e E **581.014,65m** ; deste segue com azimute de 89°54'03,15" por uma distância de 0,56m, até o ponto **P310**, de coordenadas N **9.721.595,47m** e E **581.015,21m** ; deste segue com azimute de 89°30'25,72" por uma distância de 0,45m, até o ponto **P311**, de coordenadas N **9.721.595,48m** e E **581.015,66m** ; deste segue com azimute de 88°13'47,40" por uma distância de 0,44m, até o ponto **P312**, de coordenadas N **9.721.595,49m** e E **581.016,11m** ; deste segue com azimute de 87°09'46,38" por uma distância de 0,55m, até o ponto **P313**, de coordenadas N **9.721.595,52m** e E **581.016,66m** ; deste segue com azimute de 86°25'58,55" por uma distância de 0,75m, até o ponto **P314**, de coordenadas N **9.721.595,56m** e E **581.017,41m** ; deste segue com azimute de 85°52'13,83" por uma distância de 0,91m, até o ponto **P315**, de coordenadas N **9.721.595,63m** e E **581.018,32m** ; deste segue com azimute de 85°17'00,58" por uma distância de 0,99m, até o ponto **P316**, de coordenadas N **9.721.595,71m** e E **581.019,30m** ; deste segue com azimute de 84°37'04,98" por uma distância de 1,00m, até o ponto **P317**, de coordenadas N **9.721.595,81m** e E **581.020,29m** ; deste segue com azimute de 83°53'18,49" por uma distância de 1,00m, até o ponto **P318**, de coordenadas N **9.721.595,91m** e E **581.021,29m** ; deste segue com azimute de 83°09'10,01" por uma distância de 1,00m, até o ponto **P319**, de coordenadas N **9.721.596,03m** e E **581.022,28m** ; deste segue com azimute de 82°32'05,31" por uma distância de 1,00m, até o ponto **P320**, de coordenadas N **9.721.596,16m** e E **581.023,27m** ; deste segue com azimute de 82°01'41,42" por uma distância de 1,00m, até o ponto **P321**, de coordenadas N **9.721.596,30m** e E **581.024,26m** ; deste segue com azimute de 81°41'16,28" por uma distância de 1,00m, até o ponto **P322**, de coordenadas N **9.721.596,44m** e E **581.025,25m** ; deste segue com azimute de 81°31'18,45" por uma distância de 1,00m, até o ponto **P323**, de coordenadas N **9.721.596,59m** e E **581.026,24m** ; deste segue com azimute de 81°17'31,67" por uma distância de 1,00m, até o ponto **P324**, de coordenadas N **9.721.596,74m** e E **581.027,23m** ; deste segue com azimute de 80°57'06,21" por uma distância de 1,00m, até o ponto **P325**, de coordenadas N **9.721.596,90m** e E **581.028,22m** ; deste segue com azimute de 80°26'44,56" por uma distância de 1,00m, até o ponto **P326**, de coordenadas N **9.721.597,07m** e E **581.029,20m** ; deste segue com azimute de 79°42'00,58" por uma distância de 1,00m, até o ponto **P327**, de coordenadas N **9.721.597,24m** e E **581.030,19m** ; deste segue com azimute de 78°43'22,90" por uma distância de



PREFEITURA DE SÃO LUÍS

SECRETARIA MUNICIPAL DE GOVERNO

MINUTA DE ANTEPROJETO DE LEI Nº _____ DE _____ DE 2019

1,00m, até o ponto **P328**, de coordenadas **N 9.721.597,44m** e **E 581.031,16m** ; deste segue com azimute de $77^{\circ}34'49,97''$ por uma distância de 1,00m, até o ponto **P329**, de coordenadas **N 9.721.597,65m** e **E 581.032,14m** ; deste segue com azimute de $76^{\circ}22'16,88''$ por uma distância de 1,00m, até o ponto **P330**, de coordenadas **N 9.721.597,89m** e **E 581.033,11m** ; deste segue com azimute de $75^{\circ}12'07,97''$ por uma distância de 1,00m, até o ponto **P331**, de coordenadas **N 9.721.598,15m** e **E 581.034,08m** ; deste segue com azimute de $74^{\circ}10'12,10''$ por uma distância de 1,00m, até o ponto **P332**, de coordenadas **N 9.721.598,42m** e **E 581.035,04m** ; deste segue com azimute de $73^{\circ}21'15,87''$ por uma distância de 1,00m, até o ponto **P333**, de coordenadas **N 9.721.598,70m** e **E 581.035,99m** ; deste segue com azimute de $72^{\circ}47'10,27''$ por uma distância de 1,00m, até o ponto **P334**, de coordenadas **N 9.721.599,00m** e **E 581.036,95m** ; deste segue com azimute de $72^{\circ}34'32,65''$ por uma distância de 1,00m, até o ponto **P335**, de coordenadas **N 9.721.599,30m** e **E 581.037,90m** ; deste segue com azimute de $73^{\circ}23'31,48''$ por uma distância de 1,00m, até o ponto **P336**, de coordenadas **N 9.721.599,58m** e **E 581.038,86m** ; deste segue com azimute de $75^{\circ}11'16,37''$ por uma distância de 1,00m, até o ponto **P337**, de coordenadas **N 9.721.599,84m** e **E 581.039,82m** ; deste segue com azimute de $77^{\circ}43'15,28''$ por uma distância de 1,00m, até o ponto **P338**, de coordenadas **N 9.721.600,05m** e **E 581.040,79m** ; deste segue com azimute de $79^{\circ}57'57,71''$ por uma distância de 1,00m, até o ponto **P339**, de coordenadas **N 9.721.600,22m** e **E 581.041,78m** ; deste segue com azimute de $81^{\circ}34'08,14''$ por uma distância de 1,00m, até o ponto **P340**, de coordenadas **N 9.721.600,37m** e **E 581.042,77m** ; deste segue com azimute de $82^{\circ}38'19,16''$ por uma distância de 1,00m, até o ponto **P341**, de coordenadas **N 9.721.600,50m** e **E 581.043,76m** ; deste segue com azimute de $83^{\circ}45'54,19''$ por uma distância de 1,00m, até o ponto **P342**, de coordenadas **N 9.721.600,61m** e **E 581.044,75m** ; deste segue com azimute de $84^{\circ}53'48,62''$ por uma distância de 1,00m, até o ponto **P343**, de coordenadas **N 9.721.600,70m** e **E 581.045,74m** ; deste segue com azimute de $86^{\circ}08'44,40''$ por uma distância de 1,02m, até o ponto **P344**, de coordenadas **N 9.721.600,76m** e **E 581.046,76m** ; deste segue com azimute de $87^{\circ}31'16,36''$ por uma distância de 1,13m, até o ponto **P345**, de coordenadas **N 9.721.600,81m** e **E 581.047,89m** ; deste segue com azimute de $88^{\circ}38'02,77''$ por uma distância de 1,35m, até o ponto **P346**, de coordenadas **N 9.721.600,85m** e **E 581.049,24m** ; deste segue com azimute de $89^{\circ}16'43,28''$ por uma distância de 1,63m, até o ponto **P347**, de coordenadas **N 9.721.600,87m** e **E 581.050,87m** ; deste segue com azimute de $89^{\circ}33'00,46''$ por uma distância de 1,74m, até o ponto **P348**, de coordenadas **N 9.721.600,88m** e **E 581.052,61m** ; deste segue com azimute de $89^{\circ}27'01,50''$ por uma distância de 1,63m, até o ponto **P349**, de coordenadas **N 9.721.600,90m** e **E 581.054,24m** ; deste segue com azimute de $89^{\circ}05'21,50''$ por uma distância de 1,35m, até o ponto **P350**, de coordenadas **N 9.721.600,92m** e **E 581.055,59m** ; deste segue com azimute de $88^{\circ}39'43,27''$ por uma distância de 1,13m, até o ponto **P351**, de coordenadas **N 9.721.600,94m** e **E 581.056,72m** ; deste segue com azimute de $88^{\circ}37'36,92''$ por uma distância de 1,02m, até o ponto **P352**, de coordenadas **N 9.721.600,97m** e **E 581.057,73m** ; deste segue com azimute de $88^{\circ}49'26,42''$ por uma distância de 1,00m, até o ponto **P353**, de coordenadas **N 9.721.600,99m** e **E 581.058,73m** ; deste segue com azimute de $88^{\circ}52'47,97''$ por uma distância de 1,00m, até o ponto **P354**, de coordenadas **N 9.721.601,01m** e **E 581.059,73m** ; deste segue com azimute de $88^{\circ}35'55,39''$ por uma distância de 1,00m, até o ponto **P355**, de coordenadas **N 9.721.601,03m** e **E 581.060,73m** ; deste segue com azimute de $87^{\circ}48'37,25''$ por uma distância de 1,00m, até o ponto **P356**, de coordenadas **N 9.721.601,07m** e **E 581.061,73m** ; deste segue com azimute de $85^{\circ}59'55,09''$ por uma distância de 0,99m, até o ponto **P357**, de coordenadas **N 9.721.601,14m** e **E 581.062,72m** ; deste segue com azimute de $83^{\circ}05'56,25''$ por uma distância de 0,99m, até o ponto **P358**, de coordenadas **N 9.721.601,26m** e **E 581.063,70m** ; deste segue com azimute de $79^{\circ}24'28,88''$ por uma distância de 0,99m, até o ponto **P359**, de coordenadas **N 9.721.601,44m** e **E 581.064,68m** ; deste segue com azimute de $76^{\circ}47'41,50''$ por uma distância de 1,00m, até o ponto **P360**, de coordenadas **N 9.721.601,67m** e **E 581.065,65m** ; deste segue com azimute de $75^{\circ}30'56,59''$ por uma distância de 1,00m, até o ponto **P361**, de coordenadas **N 9.721.601,92m** e **E 581.066,62m** ; deste segue com azimute de $75^{\circ}24'26,54''$ por uma distância de 1,00m, até o ponto **P362**, de coordenadas **N 9.721.602,17m** e **E 581.067,58m** ; deste segue com azimute de $75^{\circ}45'37,05''$ por uma distância de 1,00m, até o ponto **P363**, de coordenadas **N 9.721.602,42m** e **E 581.068,55m** ; deste segue com azimute de $76^{\circ}19'00,94''$ por uma distância de 1,00m, até o ponto **P364**, de coordenadas **N 9.721.602,65m** e **E 581.069,52m** ; deste segue com azimute de $76^{\circ}58'03,55''$ por uma distância de 1,00m, até o ponto **P365**, de coordenadas **N 9.721.602,88m** e **E 581.070,50m** ; deste segue com azimute de $77^{\circ}55'15,22''$ por uma distância de 1,00m, até o ponto **P366**, de coordenadas **N 9.721.603,09m** e **E 581.071,48m** ; deste segue com azimute de $79^{\circ}10'25,50''$ por uma distância de 1,00m, até o ponto **P367**, de coordenadas **N 9.721.603,27m** e **E 581.072,46m** ; deste segue com azimute de $80^{\circ}31'42,43''$ por uma distância de 1,00m, até o ponto **P368**, de coordenadas **N 9.721.603,44m** e **E 581.073,44m** ; deste segue com azimute de $82^{\circ}06'57,62''$ por uma distância de 1,00m, até o ponto **P369**, de coordenadas **N 9.721.603,58m** e **E 581.074,43m** ; deste segue com azimute de $83^{\circ}55'34,88''$ por uma distância de 1,00m, até o ponto **P370**, de coordenadas **N 9.721.603,68m** e **E 581.075,42m** ; deste segue com azimute de



PREFEITURA DE SÃO LUÍS

SECRETARIA MUNICIPAL DE GOVERNO

MINUTA DE ANTEPROJETO DE LEI Nº _____ DE _____ DE 2019

85°53'14,71" por uma distância de 1,03m, até o ponto **P371**, de coordenadas **N 9.721.603,76m** e **E 581.076,45m** ; deste segue com azimute de 87°49'10,66" por uma distância de 1,26m, até o ponto **P372**, de coordenadas **N 9.721.603,80m** e **E 581.077,71m** ; deste segue com azimute de 89°00'52,22" por uma distância de 1,70m, até o ponto **P373**, de coordenadas **N 9.721.603,83m** e **E 581.079,41m** ; deste segue com azimute de 89°31'45,69" por uma distância de 2,26m, até o ponto **P374**, de coordenadas **N 9.721.603,85m** e **E 581.081,67m** ; deste segue com azimute de 89°43'45,91" por uma distância de 2,48m, até o ponto **P375**, de coordenadas **N 9.721.603,86m** e **E 581.084,15m** ; deste segue com azimute de 89°46'37,42" por uma distância de 2,26m, até o ponto **P376**, de coordenadas **N 9.721.603,87m** e **E 581.086,41m** ; deste segue com azimute de 89°42'16,18" por uma distância de 1,70m, até o ponto **P377**, de coordenadas **N 9.721.603,88m** e **E 581.088,11m** ; deste segue com azimute de 89°22'39,82" por uma distância de 1,26m, até o ponto **P378**, de coordenadas **N 9.721.603,89m** e **E 581.089,37m** ; deste segue com azimute de 88°51'58,01" por uma distância de 1,04m, até o ponto **P379**, de coordenadas **N 9.721.603,91m** e **E 581.090,41m** ; deste segue com azimute de 88°09'15,09" por uma distância de 1,00m, até o ponto **P380**, de coordenadas **N 9.721.603,95m** e **E 581.091,41m** ; deste segue com azimute de 87°18'39,53" por uma distância de 1,00m, até o ponto **P381**, de coordenadas **N 9.721.603,99m** e **E 581.092,41m** ; deste segue com azimute de 86°18'05,05" por uma distância de 1,00m, até o ponto **P382**, de coordenadas **N 9.721.604,06m** e **E 581.093,40m** ; deste segue com azimute de 85°06'54,99" por uma distância de 1,00m, até o ponto **P383**, de coordenadas **N 9.721.604,14m** e **E 581.094,40m** ; deste segue com azimute de 83°59'38,14" por uma distância de 1,00m, até o ponto **P384**, de coordenadas **N 9.721.604,25m** e **E 581.095,39m** ; deste segue com azimute de 82°51'39,87" por uma distância de 1,00m, até o ponto **P385**, de coordenadas **N 9.721.604,37m** e **E 581.096,38m** ; deste segue com azimute de 81°51'14,62" por uma distância de 1,00m, até o ponto **P386**, de coordenadas **N 9.721.604,51m** e **E 581.097,37m** ; deste segue com azimute de 81°10'22,59" por uma distância de 1,00m, até o ponto **P387**, de coordenadas **N 9.721.604,67m** e **E 581.098,36m** ; deste segue com azimute de 80°57'06,21" por uma distância de 1,00m, até o ponto **P388**, de coordenadas **N 9.721.604,82m** e **E 581.099,35m** ; deste segue com azimute de 80°57'37,86" por uma distância de 1,00m, até o ponto **P389**, de coordenadas **N 9.721.604,98m** e **E 581.100,33m** ; deste segue com azimute de 81°03'44,27" por uma distância de 1,00m, até o ponto **P390**, de coordenadas **N 9.721.605,14m** e **E 581.101,32m** ; deste segue com azimute de 81°00'56,68" por uma distância de 1,00m, até o ponto **P391**, de coordenadas **N 9.721.605,29m** e **E 581.102,31m** ; deste segue com azimute de 80°57'06,21" por uma distância de 1,00m, até o ponto **P392**, de coordenadas **N 9.721.605,45m** e **E 581.103,30m** ; deste segue com azimute de 80°43'18,33" por uma distância de 1,00m, até o ponto **P393**, de coordenadas **N 9.721.605,61m** e **E 581.104,28m** ; deste segue com azimute de 80°26'44,56" por uma distância de 1,00m, até o ponto **P394**, de coordenadas **N 9.721.605,78m** e **E 581.105,27m** ; deste segue com azimute de 79°55'14,26" por uma distância de 1,00m, até o ponto **P395**, de coordenadas **N 9.721.605,95m** e **E 581.106,25m** ; deste segue com azimute de 78°57'13,31" por uma distância de 1,00m, até o ponto **P396**, de coordenadas **N 9.721.606,14m** e **E 581.107,23m** ; deste segue com azimute de 77°19'30,33" por uma distância de 1,00m, até o ponto **P397**, de coordenadas **N 9.721.606,36m** e **E 581.108,21m** ; deste segue com azimute de 75°16'14,51" por uma distância de 1,00m, até o ponto **P398**, de coordenadas **N 9.721.606,62m** e **E 581.109,17m** ; deste segue com azimute de 73°21'15,87" por uma distância de 1,00m, até o ponto **P399**, de coordenadas **N 9.721.606,90m** e **E 581.110,13m** ; deste segue com azimute de 71°42'24,42" por uma distância de 1,00m, até o ponto **P400**, de coordenadas **N 9.721.607,22m** e **E 581.111,08m** ; deste segue com azimute de 70°28'00,30" por uma distância de 1,00m, até o ponto **P401**, de coordenadas **N 9.721.607,55m** e **E 581.112,02m** ; deste segue com azimute de 69°34'53,67" por uma distância de 1,00m, até o ponto **P402**, de coordenadas **N 9.721.607,90m** e **E 581.112,95m** ; deste segue com azimute de 69°10'31,53" por uma distância de 1,00m, até o ponto **P403**, de coordenadas **N 9.721.608,25m** e **E 581.113,89m** ; deste segue com azimute de 69°03'03,22" por uma distância de 1,00m, até o ponto **P404**, de coordenadas **N 9.721.608,61m** e **E 581.114,82m** ; deste segue com azimute de 68°58'42,86" por uma distância de 1,00m, até o ponto **P405**, de coordenadas **N 9.721.608,97m** e **E 581.115,76m** ; deste segue com azimute de 68°38'42,83" por uma distância de 1,00m, até o ponto **P406**, de coordenadas **N 9.721.609,33m** e **E 581.116,69m** ; deste segue com azimute de 68°11'54,93" por uma distância de 1,00m, até o ponto **P407**, de coordenadas **N 9.721.609,70m** e **E 581.117,61m** ; deste segue com azimute de 67°32'37,50" por uma distância de 1,00m, até o ponto **P408**, de coordenadas **N 9.721.610,09m** e **E 581.118,54m** ; deste segue com azimute de 66°44'33,30" por uma distância de 1,00m, até o ponto **P409**, de coordenadas **N 9.721.610,48m** e **E 581.119,46m** ; deste segue com azimute de 65°48'56,44" por uma distância de 1,00m, até o ponto **P410**, de coordenadas **N 9.721.610,89m** e **E 581.120,37m** ; deste segue com azimute de 64°50'15,45" por uma distância de 1,00m, até o ponto **P411**, de coordenadas **N 9.721.611,31m** e **E 581.121,27m** ; deste segue com azimute de 63°47'07,91" por uma distância de 1,00m, até o ponto **P412**, de coordenadas **N 9.721.611,76m** e **E 581.122,17m** ; deste segue com azimute de 62°45'29,73" por uma distância de 1,00m, até o ponto **P413**, de coordenadas **N 9.721.612,21m** e **E 581.123,06m** ;



PREFEITURA DE SÃO LUÍS

SECRETARIA MUNICIPAL DE GOVERNO

MINUTA DE ANTEPROJETO DE LEI Nº _____ DE _____ DE 2019

deste segue com azimute de $61^{\circ}42'24,59''$ por uma distância de 1,00m, até o ponto **P414**, de coordenadas N **9.721.612,69m** e E **581.123,94m** ; deste segue com azimute de $60^{\circ}45'18,29''$ por uma distância de 1,00m, até o ponto **P415**, de coordenadas N **9.721.613,18m** e E **581.124,81m** ; deste segue com azimute de $59^{\circ}46'32,93''$ por uma distância de 1,00m, até o ponto **P416**, de coordenadas N **9.721.613,68m** e E **581.125,67m** ; deste segue com azimute de $59^{\circ}28'39,75''$ por uma distância de 1,00m, até o ponto **P417**, de coordenadas N **9.721.614,19m** e E **581.126,53m** ; deste segue com azimute de $59^{\circ}48'14,33''$ por uma distância de 1,00m, até o ponto **P418**, de coordenadas N **9.721.614,69m** e E **581.127,40m** ; deste segue com azimute de $60^{\circ}46'35,79''$ por uma distância de 1,00m, até o ponto **P419**, de coordenadas N **9.721.615,18m** e E **581.128,27m** ; deste segue com azimute de $61^{\circ}52'52,95''$ por uma distância de 1,00m, até o ponto **P420**, de coordenadas N **9.721.615,65m** e E **581.129,15m** ; deste segue com azimute de $62^{\circ}53'00,83''$ por uma distância de 1,00m, até o ponto **P421**, de coordenadas N **9.721.616,10m** e E **581.130,04m** ; deste segue com azimute de $63^{\circ}59'08,20''$ por uma distância de 1,00m, até o ponto **P422**, de coordenadas N **9.721.616,54m** e E **581.130,94m** ; deste segue com azimute de $65^{\circ}15'50,34''$ por uma distância de 1,00m, até o ponto **P423**, de coordenadas N **9.721.616,96m** e E **581.131,84m** ; deste segue com azimute de $66^{\circ}40'08,35''$ por uma distância de 1,00m, até o ponto **P424**, de coordenadas N **9.721.617,35m** e E **581.132,76m** ; deste segue com azimute de $68^{\circ}15'02,17''$ por uma distância de 1,00m, até o ponto **P425**, de coordenadas N **9.721.617,72m** e E **581.133,69m** ; deste segue com azimute de $69^{\circ}42'21,69''$ por uma distância de 1,00m, até o ponto **P426**, de coordenadas N **9.721.618,07m** e E **581.134,63m** ; deste segue com azimute de $70^{\circ}53'32,15''$ por uma distância de 1,00m, até o ponto **P427**, de coordenadas N **9.721.618,40m** e E **581.135,57m** ; deste segue com azimute de $71^{\circ}53'02,21''$ por uma distância de 1,00m, até o ponto **P428**, de coordenadas N **9.721.618,71m** e E **581.136,52m** ; deste segue com azimute de $72^{\circ}33'21,10''$ por uma distância de 1,00m, até o ponto **P429**, de coordenadas N **9.721.619,01m** e E **581.137,47m** ; deste segue com azimute de $72^{\circ}50'22,75''$ por uma distância de 1,00m, até o ponto **P430**, de coordenadas N **9.721.619,30m** e E **581.138,43m** ; deste segue com azimute de $72^{\circ}50'22,75''$ por uma distância de 1,00m, até o ponto **P431**, de coordenadas N **9.721.619,60m** e E **581.139,38m** ; deste segue com azimute de $72^{\circ}29'08,41''$ por uma distância de 1,00m, até o ponto **P432**, de coordenadas N **9.721.619,90m** e E **581.140,34m** ; deste segue com azimute de $71^{\circ}57'16,46''$ por uma distância de 1,00m, até o ponto **P433**, de coordenadas N **9.721.620,21m** e E **581.141,29m** ; deste segue com azimute de $71^{\circ}14'46,86''$ por uma distância de 1,00m, até o ponto **P434**, de coordenadas N **9.721.620,53m** e E **581.142,23m** ; deste segue com azimute de $70^{\circ}51'27,83''$ por uma distância de 1,00m, até o ponto **P435**, de coordenadas N **9.721.620,86m** e E **581.143,18m** ; deste segue com azimute de $70^{\circ}53'32,15''$ por uma distância de 1,00m, até o ponto **P436**, de coordenadas N **9.721.621,19m** e E **581.144,12m** ; deste segue com azimute de $71^{\circ}11'36,06''$ por uma distância de 1,00m, até o ponto **P437**, de coordenadas N **9.721.621,51m** e E **581.145,07m** ; deste segue com azimute de $71^{\circ}30'43,26''$ por uma distância de 1,00m, até o ponto **P438**, de coordenadas N **9.721.621,82m** e E **581.146,02m** ; deste segue com azimute de $71^{\circ}50'53,40''$ por uma distância de 1,00m, até o ponto **P439**, de coordenadas N **9.721.622,14m** e E **581.146,97m** ; deste segue com azimute de $71^{\circ}57'16,46''$ por uma distância de 1,00m, até o ponto **P440**, de coordenadas N **9.721.622,45m** e E **581.147,92m** ; deste segue com azimute de $72^{\circ}05'43,99''$ por uma distância de 1,00m, até o ponto **P441**, de coordenadas N **9.721.622,75m** e E **581.148,87m** ; deste segue com azimute de $71^{\circ}57'16,46''$ por uma distância de 1,00m, até o ponto **P442**, de coordenadas N **9.721.623,06m** e E **581.149,82m** ; deste segue com azimute de $71^{\circ}37'05,23''$ por uma distância de 1,00m, até o ponto **P443**, de coordenadas N **9.721.623,38m** e E **581.150,77m** ; deste segue com azimute de $70^{\circ}52'26,11''$ por uma distância de 1,00m, até o ponto **P444**, de coordenadas N **9.721.623,71m** e E **581.151,71m** ; deste segue com azimute de $69^{\circ}45'30,77''$ por uma distância de 1,00m, até o ponto **P445**, de coordenadas N **9.721.624,05m** e E **581.152,65m** ; deste segue com azimute de $68^{\circ}13'47,37''$ por uma distância de 1,00m, até o ponto **P446**, de coordenadas N **9.721.624,42m** e E **581.153,58m** ; deste segue com azimute de $66^{\circ}37'28,29''$ por uma distância de 1,00m, até o ponto **P447**, de coordenadas N **9.721.624,82m** e E **581.154,49m** ; deste segue com azimute de $64^{\circ}54'55,17''$ por uma distância de 1,00m, até o ponto **P448**, de coordenadas N **9.721.625,24m** e E **581.155,40m** ; deste segue com azimute de $63^{\circ}12'32,33''$ por uma distância de 1,00m, até o ponto **P449**, de coordenadas N **9.721.625,69m** e E **581.156,29m** ; deste segue com azimute de $61^{\circ}36'15,53''$ por uma distância de 1,00m, até o ponto **P450**, de coordenadas N **9.721.626,16m** e E **581.157,16m** ; deste segue com azimute de $60^{\circ}14'53,38''$ por uma distância de 1,00m, até o ponto **P451**, de coordenadas N **9.721.626,66m** e E **581.158,03m** ; deste segue com azimute de $59^{\circ}07'21,69''$ por uma distância de 1,00m, até o ponto **P452**, de coordenadas N **9.721.627,17m** e E **581.158,89m** ; deste segue com azimute de $58^{\circ}35'39,60''$ por uma distância de 1,00m, até o ponto **P453**, de coordenadas N **9.721.627,69m** e E **581.159,74m** ; deste segue com azimute de $58^{\circ}47'46,00''$ por uma distância de 1,00m, até o ponto **P454**, de coordenadas N **9.721.628,21m** e E **581.160,59m** ; deste segue com azimute de $59^{\circ}26'57,36''$ por uma distância de 1,00m, até o ponto **P455**, de coordenadas N **9.721.628,72m** e E **581.161,45m** ; deste segue com azimute de $59^{\circ}48'14,33''$ por uma distância de 1,00m, até o ponto **P456**, de coordenadas N



PREFEITURA DE SÃO LUÍS

SECRETARIA MUNICIPAL DE GOVERNO

MINUTA DE ANTEPROJETO DE LEI Nº _____ DE _____ DE 2019

9.721.629,22m e E 581.162,32m ; deste segue com azimute de 59°40'44,86" por uma distância de 1,00m, até o ponto P457, de coordenadas N 9.721.629,73m e E 581.163,18m ; deste segue com azimute de 58°59'52,18" por uma distância de 1,00m, até o ponto P458, de coordenadas N 9.721.630,24m e E 581.164,04m ; deste segue com azimute de 58°31'40,89" por uma distância de 1,00m, até o ponto P459, de coordenadas N 9.721.630,76m e E 581.164,89m ; deste segue com azimute de 58°14'58,49" por uma distância de 1,00m, até o ponto P460, de coordenadas N 9.721.631,29m e E 581.165,74m ; deste segue com azimute de 58°10'21,19" por uma distância de 1,00m, até o ponto P461, de coordenadas N 9.721.631,82m e E 581.166,59m ; deste segue com azimute de 58°17'49,81" por uma distância de 1,00m, até o ponto P462, de coordenadas N 9.721.632,34m e E 581.167,44m ; deste segue com azimute de 58°42'01,44" por uma distância de 1,00m, até o ponto P463, de coordenadas N 9.721.632,86m e E 581.168,30m ; deste segue com azimute de 59°11'58,12" por uma distância de 1,00m, até o ponto P464, de coordenadas N 9.721.633,37m e E 581.169,16m ; deste segue com azimute de 59°58'38,36" por uma distância de 1,00m, até o ponto P465, de coordenadas N 9.721.633,87m e E 581.170,02m ; deste segue com azimute de 60°52'48,50" por uma distância de 1,00m, até o ponto P466, de coordenadas N 9.721.634,36m e E 581.170,89m ; deste segue com azimute de 61°57'25,78" por uma distância de 1,00m, até o ponto P467, de coordenadas N 9.721.634,83m e E 581.171,78m ; deste segue com azimute de 62°57'32,24" por uma distância de 1,00m, até o ponto P468, de coordenadas N 9.721.635,28m e E 581.172,67m ; deste segue com azimute de 63°51'37,68" por uma distância de 1,00m, até o ponto P469, de coordenadas N 9.721.635,72m e E 581.173,56m ; deste segue com azimute de 64°39'42,53" por uma distância de 1,00m, até o ponto P470, de coordenadas N 9.721.636,15m e E 581.174,47m ; deste segue com azimute de 65°27'48,16" por uma distância de 1,00m, até o ponto P471, de coordenadas N 9.721.636,57m e E 581.175,38m ; deste segue com azimute de 66°15'53,46" por uma distância de 1,00m, até o ponto P472, de coordenadas N 9.721.636,97m e E 581.176,29m ; deste segue com azimute de 67°10'08,62" por uma distância de 1,00m, até o ponto P473, de coordenadas N 9.721.637,36m e E 581.177,21m ; deste segue com azimute de 68°02'34,02" por uma distância de 1,00m, até o ponto P474, de coordenadas N 9.721.637,73m e E 581.178,14m ; deste segue com azimute de 68°58'42,86" por uma distância de 1,00m, até o ponto P475, de coordenadas N 9.721.638,09m e E 581.179,07m ; deste segue com azimute de 69°52'58,69" por uma distância de 1,00m, até o ponto P476, de coordenadas N 9.721.638,43m e E 581.180,01m ; deste segue com azimute de 70°46'05,15" por uma distância de 1,00m, até o ponto P477, de coordenadas N 9.721.638,76m e E 581.180,95m ; deste segue com azimute de 71°46'39,07" por uma distância de 1,00m, até o ponto P478, de coordenadas N 9.721.639,07m e E 581.181,90m ; deste segue com azimute de 72°46'10,59" por uma distância de 1,00m, até o ponto P479, de coordenadas N 9.721.639,37m e E 581.182,86m ; deste segue com azimute de 73°45'43,93" por uma distância de 1,00m, até o ponto P480, de coordenadas N 9.721.639,65m e E 581.183,82m ; deste segue com azimute de 74°38'48,07" por uma distância de 1,00m, até o ponto P481, de coordenadas N 9.721.639,91m e E 581.184,78m ; deste segue com azimute de 75°37'27,01" por uma distância de 1,00m, até o ponto P482, de coordenadas N 9.721.640,16m e E 581.185,75m ; deste segue com azimute de 76°33'39,06" por uma distância de 1,00m, até o ponto P483, de coordenadas N 9.721.640,39m e E 581.186,72m ; deste segue com azimute de 77°34'49,97" por uma distância de 1,00m, até o ponto P484, de coordenadas N 9.721.640,61m e E 581.187,70m ; deste segue com azimute de 78°37'27,25" por uma distância de 1,00m, até o ponto P485, de coordenadas N 9.721.640,81m e E 581.188,68m ; deste segue com azimute de 79°31'29,42" por uma distância de 1,00m, até o ponto P486, de coordenadas N 9.721.640,99m e E 581.189,66m ; deste segue com azimute de 80°12'56,49" por uma distância de 1,00m, até o ponto P487, de coordenadas N 9.721.641,16m e E 581.190,64m ; deste segue com azimute de 80°43'50,80" por uma distância de 1,00m, até o ponto P488, de coordenadas N 9.721.641,32m e E 581.191,63m ; deste segue com azimute de 81°27'29,38" por uma distância de 1,00m, até o ponto P489, de coordenadas N 9.721.641,47m e E 581.192,62m ; deste segue com azimute de 82°24'59,26" por uma distância de 1,00m, até o ponto P490, de coordenadas N 9.721.641,60m e E 581.193,61m ; deste segue com azimute de 83°25'51,24" por uma distância de 1,00m, até o ponto P491, de coordenadas N 9.721.641,71m e E 581.194,60m ; deste segue com azimute de 84°23'42,72" por uma distância de 1,00m, até o ponto P492, de coordenadas N 9.721.641,81m e E 581.195,60m ; deste segue com azimute de 85°17'31,73" por uma distância de 1,00m, até o ponto P493, de coordenadas N 9.721.641,89m e E 581.196,59m ; deste segue com azimute de 85°54'23,04" por uma distância de 1,00m, até o ponto P494, de coordenadas N 9.721.641,96m e E 581.197,59m ; deste segue com azimute de 85°43'34,51" por uma distância de 1,00m, até o ponto P495, de coordenadas N 9.721.642,04m e E 581.198,58m ; deste segue com azimute de 84°33'54,10" por uma distância de 0,99m, até o ponto P496, de coordenadas N 9.721.642,13m e E 581.199,57m ; deste segue com azimute de 82°47'24,14" por uma distância de 0,98m, até o ponto P497, de coordenadas N 9.721.642,26m e E 581.200,54m ; deste segue com azimute de 81°24'00,24" por uma distância de 0,96m, até o ponto P498, de coordenadas N 9.721.642,40m e E 581.201,49m ; deste segue com azimute de 80°34'03,20" por uma distância de 0,92m, até o



PREFEITURA DE SÃO LUÍS

SECRETARIA MUNICIPAL DE GOVERNO

MINUTA DE ANTEPROJETO DE LEI Nº _____ DE _____ DE 2019

ponto **P499**, de coordenadas **N 9.721.642,55m** e **E 581.202,40m** ; deste segue com azimute de $80^{\circ}06'06,27''$ por uma distância de 0,89m, até o ponto **P500**, de coordenadas **N 9.721.642,70m** e **E 581.203,27m** ; deste segue com azimute de $78^{\circ}44'23,76''$ por uma distância de 0,88m, até o ponto **P501**, de coordenadas **N 9.721.642,87m** e **E 581.204,14m** ; deste segue com azimute de $76^{\circ}19'03,08''$ por uma distância de 0,92m, até o ponto **P502**, de coordenadas **N 9.721.643,09m** e **E 581.205,03m** ; deste segue com azimute de $73^{\circ}48'01,33''$ por uma distância de 1,00m, até o ponto **P503**, de coordenadas **N 9.721.643,37m** e **E 581.205,99m** ; deste segue com azimute de $72^{\circ}56'22,63''$ por uma distância de 1,07m, até o ponto **P504**, de coordenadas **N 9.721.643,68m** e **E 581.207,01m** ; deste segue com azimute de $73^{\circ}45'35,15''$ por uma distância de 1,12m, até o ponto **P505**, de coordenadas **N 9.721.644,00m** e **E 581.208,09m** ; deste segue com azimute de $75^{\circ}36'02,20''$ por uma distância de 1,16m, até o ponto **P506**, de coordenadas **N 9.721.644,29m** e **E 581.209,21m** ; deste segue com azimute de $76^{\circ}45'53,58''$ por uma distância de 1,19m, até o ponto **P507**, de coordenadas **N 9.721.644,56m** e **E 581.210,36m** ; deste segue com azimute de $76^{\circ}45'14,94''$ por uma distância de 1,20m, até o ponto **P508**, de coordenadas **N 9.721.644,83m** e **E 581.211,53m** ; deste segue com azimute de $75^{\circ}57'49,52''$ por uma distância de 1,20m, até o ponto **P509**, de coordenadas **N 9.721.645,12m** e **E 581.212,70m** ; deste segue com azimute de $75^{\circ}46'31,30''$ por uma distância de 1,15m, até o ponto **P510**, de coordenadas **N 9.721.645,41m** e **E 581.213,81m** ; deste segue com azimute de $76^{\circ}37'20,28''$ por uma distância de 1,05m, até o ponto **P511**, de coordenadas **N 9.721.645,65m** e **E 581.214,84m** ; deste segue com azimute de $78^{\circ}30'41,41''$ por uma distância de 0,92m, até o ponto **P512**, de coordenadas **N 9.721.645,83m** e **E 581.215,74m** ; deste segue com azimute de $80^{\circ}11'12,58''$ por uma distância de 0,87m, até o ponto **P513**, de coordenadas **N 9.721.645,98m** e **E 581.216,59m** ; deste segue com azimute de $80^{\circ}32'52,27''$ por uma distância de 0,90m, até o ponto **P514**, de coordenadas **N 9.721.646,13m** e **E 581.217,48m** ; deste segue com azimute de $80^{\circ}04'55,01''$ por uma distância de 1,01m, até o ponto **P515**, de coordenadas **N 9.721.646,30m** e **E 581.218,48m** ; deste segue com azimute de $80^{\circ}00'47,62''$ por uma distância de 1,07m, até o ponto **P516**, de coordenadas **N 9.721.646,49m** e **E 581.219,53m** ; deste segue com azimute de $80^{\circ}34'52,40''$ por uma distância de 1,06m, até o ponto **P517**, de coordenadas **N 9.721.646,66m** e **E 581.220,57m** ; deste segue com azimute de $81^{\circ}33'52,95''$ por uma distância de 0,99m, até o ponto **P518**, de coordenadas **N 9.721.646,81m** e **E 581.221,55m** ; deste segue com azimute de $82^{\circ}28'54,77''$ por uma distância de 0,92m, até o ponto **P519**, de coordenadas **N 9.721.646,93m** e **E 581.222,46m** ; deste segue com azimute de $82^{\circ}47'43,46''$ por uma distância de 0,87m, até o ponto **P520**, de coordenadas **N 9.721.647,04m** e **E 581.223,32m** ; deste segue com azimute de $82^{\circ}31'23,08''$ por uma distância de 0,85m, até o ponto **P521**, de coordenadas **N 9.721.647,15m** e **E 581.224,17m** ; deste segue com azimute de $80^{\circ}55'40,64''$ por uma distância de 0,85m, até o ponto **P522**, de coordenadas **N 9.721.647,28m** e **E 581.225,00m** ; deste segue com azimute de $78^{\circ}12'11,33''$ por uma distância de 0,88m, até o ponto **P523**, de coordenadas **N 9.721.647,46m** e **E 581.225,86m** ; deste segue com azimute de $75^{\circ}08'03,42''$ por uma distância de 0,93m, até o ponto **P524**, de coordenadas **N 9.721.647,70m** e **E 581.226,77m** ; deste segue com azimute de $73^{\circ}14'05,27''$ por uma distância de 0,98m, até o ponto **P525**, de coordenadas **N 9.721.647,98m** e **E 581.227,70m** ; deste segue com azimute de $72^{\circ}46'24,04''$ por uma distância de 1,00m, até o ponto **P526**, de coordenadas **N 9.721.648,27m** e **E 581.228,65m** ; deste segue com azimute de $73^{\circ}28'39,87''$ por uma distância de 1,00m, até o ponto **P527**, de coordenadas **N 9.721.648,56m** e **E 581.229,61m** ; deste segue com azimute de $74^{\circ}59'08,15''$ por uma distância de 1,00m, até o ponto **P528**, de coordenadas **N 9.721.648,82m** e **E 581.230,57m** ; deste segue com azimute de $77^{\circ}25'20,73''$ por uma distância de 1,00m, até o ponto **P529**, de coordenadas **N 9.721.649,03m** e **E 581.231,54m** ; deste segue com azimute de $80^{\circ}14'32,60''$ por uma distância de 1,00m, até o ponto **P530**, de coordenadas **N 9.721.649,20m** e **E 581.232,53m** ; deste segue com azimute de $82^{\circ}31'12,85''$ por uma distância de 1,00m, até o ponto **P531**, de coordenadas **N 9.721.649,33m** e **E 581.233,52m** ; deste segue com azimute de $83^{\circ}39'35,31''$ por uma distância de 1,00m, até o ponto **P532**, de coordenadas **N 9.721.649,44m** e **E 581.234,51m** ; deste segue com azimute de $84^{\circ}06'40,11''$ por uma distância de 1,00m, até o ponto **P533**, de coordenadas **N 9.721.649,55m** e **E 581.235,50m** ; deste segue com azimute de $84^{\circ}23'42,72''$ por uma distância de 1,00m, até o ponto **P534**, de coordenadas **N 9.721.649,64m** e **E 581.236,50m** ; deste segue com azimute de $84^{\circ}40'25,63''$ por uma distância de 1,00m, até o ponto **P535**, de coordenadas **N 9.721.649,74m** e **E 581.237,49m** ; deste segue com azimute de $85^{\circ}00'47,85''$ por uma distância de 1,00m, até o ponto **P536**, de coordenadas **N 9.721.649,82m** e **E 581.238,49m** ; deste segue com azimute de $85^{\circ}37'37,45''$ por uma distância de 1,00m, até o ponto **P537**, de coordenadas **N 9.721.649,90m** e **E 581.239,49m** ; deste segue com azimute de $86^{\circ}34'51,27''$ por uma distância de 1,00m, até o ponto **P538**, de coordenadas **N 9.721.649,96m** e **E 581.240,48m** ; deste segue com azimute de $87^{\circ}38'56,40''$ por uma distância de 1,00m, até o ponto **P539**, de coordenadas **N 9.721.650,00m** e **E 581.241,48m** ; deste segue com azimute de $88^{\circ}32'38,82''$ por uma distância de 1,00m, até o ponto **P540**, de coordenadas **N 9.721.650,03m** e **E 581.242,48m** ; deste segue com azimute de $89^{\circ}02'56,00''$ por uma distância de 1,00m, até o ponto **P541**, de coordenadas **N 9.721.650,04m** e **E 581.243,48m** ; deste segue com azimute de $89^{\circ}16'21,55''$ por



PREFEITURA DE SÃO LUÍS

SECRETARIA MUNICIPAL DE GOVERNO

MINUTA DE ANTEPROJETO DE LEI Nº _____ DE _____ DE 2019

uma distância de 1,00m, até o ponto **P542**, de coordenadas **N 9.721.650,06m** e **E 581.244,48m** ; deste segue com azimute de **89°23'04,35"** por uma distância de 1,00m, até o ponto **P543**, de coordenadas **N 9.721.650,07m** e **E 581.245,48m** ; deste segue com azimute de **89°33'08,59"** por uma distância de 1,00m, até o ponto **P544**, de coordenadas **N 9.721.650,07m** e **E 581.246,48m** ; deste segue com azimute de **89°39'51,43"** por uma distância de 1,00m, até o ponto **P545**, de coordenadas **N 9.721.650,08m** e **E 581.247,48m** ; deste segue com azimute de **89°46'34,28"** por uma distância de 1,00m, até o ponto **P546**, de coordenadas **N 9.721.650,08m** e **E 581.248,48m** ; deste segue com azimute de **89°53'17,14"** por uma distância de 1,00m, até o ponto **P547**, de coordenadas **N 9.721.650,09m** e **E 581.249,48m** ; deste segue com azimute de **90°03'21,43"** por uma distância de 1,00m, até o ponto **P548**, de coordenadas **N 9.721.650,08m** e **E 581.250,48m** ; deste segue com azimute de **90°50'27,15"** por uma distância de 1,00m, até o ponto **P549**, de coordenadas **N 9.721.650,07m** e **E 581.251,48m** ; deste segue com azimute de **92°24'33,35"** por uma distância de 1,00m, até o ponto **P550**, de coordenadas **N 9.721.650,03m** e **E 581.252,48m** ; deste segue com azimute de **94°32'41,52"** por uma distância de 1,00m, até o ponto **P551**, de coordenadas **N 9.721.649,95m** e **E 581.253,47m** ; deste segue com azimute de **96°20'46,97"** por uma distância de 1,00m, até o ponto **P552**, de coordenadas **N 9.721.649,84m** e **E 581.254,46m** ; deste segue com azimute de **97°27'54,69"** por uma distância de 1,00m, até o ponto **P553**, de coordenadas **N 9.721.649,71m** e **E 581.255,46m** ; deste segue com azimute de **98°15'24,33"** por uma distância de 1,00m, até o ponto **P554**, de coordenadas **N 9.721.649,56m** e **E 581.256,44m** ; deste segue com azimute de **98°52'25,50"** por uma distância de 1,00m, até o ponto **P555**, de coordenadas **N 9.721.649,41m** e **E 581.257,43m** ; deste segue com azimute de **99°27'11,21"** por uma distância de 1,00m, até o ponto **P556**, de coordenadas **N 9.721.649,25m** e **E 581.258,42m** ; deste segue com azimute de **100°04'10,48"** por uma distância de 1,00m, até o ponto **P557**, de coordenadas **N 9.721.649,07m** e **E 581.259,40m** ; deste segue com azimute de **100°41'43,04"** por uma distância de 1,00m, até o ponto **P558**, de coordenadas **N 9.721.648,89m** e **E 581.260,39m** ; deste segue com azimute de **101°19'15,27"** por uma distância de 1,00m, até o ponto **P559**, de coordenadas **N 9.721.648,69m** e **E 581.261,37m** ; deste segue com azimute de **101°57'28,34"** por uma distância de 1,00m, até o ponto **P560**, de coordenadas **N 9.721.648,48m** e **E 581.262,34m** ; deste segue com azimute de **102°17'10,17"** por uma distância de 1,00m, até o ponto **P561**, de coordenadas **N 9.721.648,27m** e **E 581.263,32m** ; deste segue com azimute de **102°14'36,11"** por uma distância de 0,70m, até o ponto **P562**, de coordenadas **N 9.721.648,12m** e **E 581.264,01m** ; deste segue com azimute de **93°24'39,92"** por uma distância de 7,48m, até o ponto **P563**, de coordenadas **N 9.721.647,68m** e **E 581.271,47m** ; deste segue com azimute de **100°56'58,73"** por uma distância de 14,41m, até o ponto **P564**, de coordenadas **N 9.721.644,94m** e **E 581.285,62m** ; deste segue com azimute de **130°39'27,03"** por uma distância de 44,88m, até o ponto **P565**, de coordenadas **N 9.721.615,70m** e **E 581.319,67m** ; deste segue com azimute de **184°46'17,11"** por uma distância de 80,24m, até o ponto **P566**, de coordenadas **N 9.721.535,73m** e **E 581.312,99m** ; deste segue com azimute de **131°07'32,12"** por uma distância de 20,90m, até o ponto **P567**, de coordenadas **N 9.721.521,99m** e **E 581.328,74m** ; deste segue com azimute de **186°32'05,06"** por uma distância de 44,41m, até o ponto **P01**, onde teve início essa descrição.

ÁREA DE REQUALIFICAÇÃO - PARTE 04

Município : SÃO LUÍS U.F: MA - BR

Área (ha) : 27,9105

Perímetro (m) : 2487.25

LIMITES e CONFRONTANTES: Inicia-se a descrição deste perímetro no ponto **P01**, de coordenadas **N 9.718.421,63m** e **E 581.720,00m**; deste segue com azimute de **250°26'33,29"** por uma distância de 24,98m, até o ponto **P02**, de coordenadas **N 9.718.413,27m** e **E 581.696,46m** ; deste segue com azimute de **163°49'01,46"** por uma distância de 253,41m, até o ponto **P03**, de coordenadas **N 9.718.169,89m** e **E 581.767,09m** ; deste segue com azimute de **228°40'18,25"** por uma distância de 104,68m, até o ponto **P04**, de coordenadas **N 9.718.100,76m** e **E 581.688,48m** ; deste segue com azimute de **151°31'16,57"** por uma distância de 60,80m, até o ponto **P05**, de coordenadas **N 9.718.047,32m** e **E 581.717,48m** ; deste segue com azimute de **226°42'47,22"** por uma distância de 79,73m, até o ponto **P06**, de coordenadas **N 9.717.992,66m** e **E 581.659,44m** ; deste segue com azimute de **140°25'08,84"** por uma distância de 2,33m, até o ponto **P07**, de coordenadas **N 9.717.990,87m** e **E 581.660,92m** ; deste segue com azimute de **225°02'57,01"** por uma distância de 167,35m, até o ponto **P08**, de coordenadas **N 9.717.872,63m** e **E 581.542,49m** ; deste segue com azimute de **310°46'56,66"** por uma distância de 51,27m, até o ponto **P09**, de coordenadas **N 9.717.906,12m** e **E 581.503,67m** ; deste segue com azimute de **233°52'21,14"** por uma distância de 44,64m, até o ponto **P10**, de coordenadas **N 9.717.879,80m** e **E 581.467,61m** ; deste segue com



PREFEITURA DE SÃO LUÍS

SECRETARIA MUNICIPAL DE GOVERNO

MINUTA DE ANTEPROJETO DE LEI Nº _____ DE _____ DE 2019

azimute de 313°06'58,12" por uma distância de 133,42m, até o ponto **P11**, de coordenadas **N 9.717.970,99m** e **E 581.370,22m** ; deste segue com azimute de 4°29'38,56" por uma distância de 55,77m, até o ponto **P12**, de coordenadas **N 9.718.026,59m** e **E 581.374,59m** ; deste segue com azimute de 299°04'05,08" por uma distância de 37,17m, até o ponto **P13**, de coordenadas **N 9.718.044,65m** e **E 581.342,10m** ; deste segue com azimute de 194°33'23,69" por uma distância de 62,14m, até o ponto **P14**, de coordenadas **N 9.717.984,51m** e **E 581.326,48m** ; deste segue com azimute de 177°39'12,75" por uma distância de 45,11m, até o ponto **P15**, de coordenadas **N 9.717.939,43m** e **E 581.328,33m** ; deste segue com azimute de 257°52'33,05" por uma distância de 17,47m, até o ponto **P16**, de coordenadas **N 9.717.935,76m** e **E 581.311,25m** ; deste segue com azimute de 330°39'17,56" por uma distância de 74,13m, até o ponto **P17**, de coordenadas **N 9.718.000,38m** e **E 581.274,92m** ; deste segue com azimute de 287°40'34,94" por uma distância de 45,38m, até o ponto **P18**, de coordenadas **N 9.718.014,16m** e **E 581.231,68m** ; deste segue com azimute de 270°36'16,20" por uma distância de 81,56m, até o ponto **P19**, de coordenadas **N 9.718.015,02m** e **E 581.150,13m** ; deste segue com azimute de 20°10'01,85" por uma distância de 103,00m, até o ponto **P20**, de coordenadas **N 9.718.111,71m** e **E 581.185,64m** ; deste segue com azimute de 27°51'47,21" por uma distância de 307,22m, até o ponto **P21**, de coordenadas **N 9.718.383,31m** e **E 581.329,22m** ; deste segue com azimute de 112°20'37,54" por uma distância de 6,13m, até o ponto **P22**, de coordenadas **N 9.718.380,98m** e **E 581.334,89m** ; deste segue com azimute de 27°53'55,99" por uma distância de 106,70m, até o ponto **P23**, de coordenadas **N 9.718.475,27m** e **E 581.384,82m** ; deste segue com azimute de 50°24'45,09" por uma distância de 341,99m, até o ponto **P24**, de coordenadas **N 9.718.693,21m** e **E 581.648,37m** ; deste segue com azimute de 165°13'25,38" por uma distância de 280,87m, até o ponto **P01**, onde teve início essa descrição.

ÁREA DE REQUALIFICAÇÃO - PARTE 05

Município : SÃO LUÍS U.F: MA - BR

Área (ha) : 83,1580

Perímetro (m) : 4228.09

LIMITES e CONFRONTANTES: Inicia-se a descrição deste perímetro no ponto **P01**, de coordenadas **N 9.718.678,65m** e **E 582.409,52m**; deste segue com azimute de 10°23'52,95" por uma distância de 90,42m, até o ponto **P02**, de coordenadas **N 9.718.767,59m** e **E 582.425,84m** ; deste segue com azimute de 120°19'17,71" por uma distância de 192,71m, até o ponto **P03**, de coordenadas **N 9.718.670,30m** e **E 582.592,18m** ; deste segue com azimute de 124°07'16,20" por uma distância de 114,98m, até o ponto **P04**, de coordenadas **N 9.718.605,80m** e **E 582.687,37m** ; deste segue com azimute de 137°22'25,70" por uma distância de 147,98m, até o ponto **P05**, de coordenadas **N 9.718.496,92m** e **E 582.787,58m** ; deste segue com azimute de 147°34'03,36" por uma distância de 319,52m, até o ponto **P06**, de coordenadas **N 9.718.227,24m** e **E 582.958,94m** ; deste segue com azimute de 153°46'29,32" por uma distância de 180,75m, até o ponto **P07**, de coordenadas **N 9.718.065,10m** e **E 583.038,81m** ; deste segue com azimute de 152°18'28,14" por uma distância de 318,23m, até o ponto **P08**, de coordenadas **N 9.717.783,31m** e **E 583.186,70m** ; deste segue com azimute de 217°27'37,75" por uma distância de 239,56m, até o ponto **P09**, de coordenadas **N 9.717.593,16m** e **E 583.041,00m** ; deste segue com azimute de 296°00'38,13" por uma distância de 23,94m, até o ponto **P10**, de coordenadas **N 9.717.603,66m** e **E 583.019,49m** ; deste segue com azimute de 282°45'18,62" por uma distância de 65,66m, até o ponto **P11**, de coordenadas **N 9.717.618,15m** e **E 582.955,45m** ; deste segue com azimute de 250°50'09,45" por uma distância de 48,73m, até o ponto **P12**, de coordenadas **N 9.717.602,16m** e **E 582.909,42m** ; deste segue com azimute de 270°11'44,31" por uma distância de 80,07m, até o ponto **P13**, de coordenadas **N 9.717.602,43m** e **E 582.829,35m** ; deste segue com azimute de 271°43'17,62" por uma distância de 103,35m, até o ponto **P14**, de coordenadas **N 9.717.605,53m** e **E 582.726,04m** ; deste segue com azimute de 267°32'00,37" por uma distância de 145,93m, até o ponto **P15**, de coordenadas **N 9.717.599,25m** e **E 582.580,25m** ; deste segue com azimute de 284°21'40,18" por uma distância de 120,41m, até o ponto **P16**, de coordenadas **N 9.717.629,12m** e **E 582.463,60m** ; deste segue com azimute de 304°40'28,50" por uma distância de 191,80m, até o ponto **P17**, de coordenadas **N 9.717.738,24m** e **E 582.305,87m** ; deste segue com azimute de 43°16'01,60" por uma distância de 84,93m, até o ponto **P18**, de coordenadas **N 9.717.800,08m** e **E 582.364,08m** ; deste segue com azimute de 40°18'09,28" por uma distância de 224,68m, até o ponto **P19**, de coordenadas **N 9.717.971,43m** e **E 582.509,41m** ; deste segue com azimute de 331°38'02,83" por uma distância de 72,09m, até o ponto **P20**, de coordenadas **N 9.718.034,87m** e **E 582.475,16m** ; deste segue com azimute de 288°02'46,33" por uma distância de 80,83m, até o ponto **P21**, de coordenadas **N 9.718.059,91m** e **E 582.398,30m** ; deste segue com azimute de 275°04'38,48" por uma distância de 78,19m, até o ponto **P22**, de coordenadas **N 9.718.066,83m** e **E 582.320,42m** ; deste segue com azimute de 277°17'54,42" por uma distância de 139,65m, até o



PREFEITURA DE SÃO LUÍS

SECRETARIA MUNICIPAL DE GOVERNO

MINUTA DE ANTEPROJETO DE LEI Nº _____ DE _____ DE 2019

ponto **P23**, de coordenadas **N 9.718.084,57m** e **E 582.181,90m** ; deste segue com azimute de $296^{\circ}08'32,78''$ por uma distância de 76,48m, até o ponto **P24**, de coordenadas **N 9.718.118,27m** e **E 582.113,25m** ; deste segue com azimute de $312^{\circ}14'58,73''$ por uma distância de 53,69m, até o ponto **P25**, de coordenadas **N 9.718.154,37m** e **E 582.073,50m** ; deste segue com azimute de $311^{\circ}54'54,61''$ por uma distância de 123,71m, até o ponto **P26**, de coordenadas **N 9.718.237,01m** e **E 581.981,45m** ; deste segue com azimute de $319^{\circ}09'39,60''$ por uma distância de 83,44m, até o ponto **P27**, de coordenadas **N 9.718.300,14m** e **E 581.926,89m** ; deste segue com azimute de $337^{\circ}11'10,23''$ por uma distância de 71,60m, até o ponto **P28**, de coordenadas **N 9.718.366,13m** e **E 581.899,12m** ; deste segue com azimute de $357^{\circ}01'47,51''$ por uma distância de 68,63m, até o ponto **P29**, de coordenadas **N 9.718.434,67m** e **E 581.895,57m** ; deste segue com azimute de $8^{\circ}28'41,31''$ por uma distância de 51,53m, até o ponto **P30**, de coordenadas **N 9.718.485,64m** e **E 581.903,16m** ; deste segue com azimute de $19^{\circ}52'14,34''$ por uma distância de 41,51m, até o ponto **P31**, de coordenadas **N 9.718.524,68m** e **E 581.917,27m** ; deste segue com azimute de $14^{\circ}25'56,80''$ por uma distância de 39,19m, até o ponto **P32**, de coordenadas **N 9.718.562,63m** e **E 581.927,04m** ; deste segue com azimute de $55^{\circ}29'49,97''$ por uma distância de 71,58m, até o ponto **P33**, de coordenadas **N 9.718.603,18m** e **E 581.986,03m** ; deste segue com azimute de $70^{\circ}21'40,87''$ por uma distância de 28,76m, até o ponto **P34**, de coordenadas **N 9.718.612,85m** e **E 582.013,12m** ; deste segue com azimute de $82^{\circ}39'13,55''$ por uma distância de 60,49m, até o ponto **P35**, de coordenadas **N 9.718.620,58m** e **E 582.073,11m** ; deste segue com azimute de $107^{\circ}59'23,98''$ por uma distância de 40,69m, até o ponto **P36**, de coordenadas **N 9.718.608,01m** e **E 582.111,81m** ; deste segue com azimute de $114^{\circ}56'39,41''$ por uma distância de 61,89m, até o ponto **P37**, de coordenadas **N 9.718.581,91m** e **E 582.167,93m** ; deste segue com azimute de $106^{\circ}02'10,20''$ por uma distância de 73,49m, até o ponto **P38**, de coordenadas **N 9.718.561,61m** e **E 582.238,57m** ; deste segue com azimute de $75^{\circ}45'41,31''$ por uma distância de 62,89m, até o ponto **P39**, de coordenadas **N 9.718.577,08m** e **E 582.299,52m** ; deste segue com azimute de $74^{\circ}30'44,45''$ por uma distância de 31,71m, até o ponto **P40**, de coordenadas **N 9.718.585,54m** e **E 582.330,08m** ; deste segue com azimute de $38^{\circ}54'51,50''$ por uma distância de 33,86m, até o ponto **P41**, de coordenadas **N 9.718.611,89m** e **E 582.351,35m** ; deste segue com azimute de $41^{\circ}03'48,49''$ por uma distância de 88,54m, até o ponto **P01**, onde teve início essa descrição.

ÁREA DE REQUALIFICAÇÃO - PARTE 06

Município : SÃO LUÍS U.F: MA - BR

Área (ha) : 15,0744

Perímetro (m) : 1848.25

LIMITES e CONFRONTANTES: Inicia-se a descrição deste perímetro no ponto **P01**, de coordenadas **N 9.718.452,58m** e **E 583.175,51m**; deste segue com azimute de $355^{\circ}11'15,41''$ por uma distância de 63,58m, até o ponto **P02**, de coordenadas **N 9.718.515,94m** e **E 583.170,17m** ; deste segue com azimute de $29^{\circ}00'03,94''$ por uma distância de 70,28m, até o ponto **P03**, de coordenadas **N 9.718.577,41m** e **E 583.204,25m** ; deste segue com azimute de $57^{\circ}50'45,53''$ por uma distância de 32,92m, até o ponto **P04**, de coordenadas **N 9.718.594,93m** e **E 583.232,12m** ; deste segue com azimute de $28^{\circ}14'48,77''$ por uma distância de 116,16m, até o ponto **P05**, de coordenadas **N 9.718.697,26m** e **E 583.287,09m** ; deste segue com azimute de $37^{\circ}04'22,18''$ por uma distância de 78,51m, até o ponto **P06**, de coordenadas **N 9.718.759,90m** e **E 583.334,42m** ; deste segue com azimute de $136^{\circ}40'40,68''$ por uma distância de 79,75m, até o ponto **P07**, de coordenadas **N 9.718.701,88m** e **E 583.389,14m** ; deste segue com azimute de $106^{\circ}24'08,52''$ por uma distância de 199,17m, até o ponto **P08**, de coordenadas **N 9.718.645,64m** e **E 583.580,20m** ; deste segue com azimute de $210^{\circ}23'01,47''$ por uma distância de 507,49m, até o ponto **P09**, de coordenadas **N 9.718.207,85m** e **E 583.323,52m** ; deste segue com azimute de $281^{\circ}24'52,71''$ por uma distância de 229,33m, até o ponto **P10**, de coordenadas **N 9.718.253,24m** e **E 583.098,72m** ; deste segue com azimute de $230^{\circ}06'41,73''$ por uma distância de 93,19m, até o ponto **P11**, de coordenadas **N 9.718.193,48m** e **E 583.027,22m** ; deste segue com azimute de $296^{\circ}54'04,95''$ por uma distância de 67,86m, até o ponto **P12**, de coordenadas **N 9.718.224,18m** e **E 582.966,70m** ; deste segue com azimute de $43^{\circ}55'03,68''$ por uma distância de 260,21m, até o ponto **P13**, de coordenadas **N 9.718.411,62m** e **E 583.147,19m** ; deste segue com azimute de $34^{\circ}39'22,38''$ por uma distância de 49,80m, até o ponto **P01**, onde teve início essa descrição.



PREFEITURA DE SÃO LUÍS

SECRETARIA MUNICIPAL DE GOVERNO

MINUTA DE ANTEPROJETO DE LEI Nº _____ DE _____ DE 2019

REQUALIFICAÇÃO - PARTE 07

Município : SÃO LUÍS U.F: MA - BR

Área (ha) : 57,8930

Perímetro (m) : 4409.45

LIMITES e CONFRONTANTES: Inicia-se a descrição deste perímetro no ponto **P01**, de coordenadas N **9.718.509,85m** e E **584.357,89m**; deste segue com azimute de $271^{\circ}03'36,20''$ por uma distância de 77,42m, até o ponto **P02**, de coordenadas N **9.718.511,28m** e E **584.280,48m** ; deste segue com azimute de $300^{\circ}42'07,40''$ por uma distância de 127,64m, até o ponto **P03**, de coordenadas N **9.718.576,45m** e E **584.170,74m** ; deste segue com azimute de $271^{\circ}18'53,97''$ por uma distância de 13,66m, até o ponto **P04**, de coordenadas N **9.718.576,76m** e E **584.157,08m** ; deste segue com azimute de $27^{\circ}28'20,95''$ por uma distância de 33,59m, até o ponto **P05**, de coordenadas N **9.718.606,57m** e E **584.172,58m** ; deste segue com azimute de $285^{\circ}09'20,98''$ por uma distância de 0,66m, até o ponto **P06**, de coordenadas N **9.718.606,74m** e E **584.171,94m** ; deste segue com azimute de $287^{\circ}58'02,80''$ por uma distância de 1,24m, até o ponto **P07**, de coordenadas N **9.718.607,12m** e E **584.170,77m** ; deste segue com azimute de $291^{\circ}00'27,58''$ por uma distância de 1,47m, até o ponto **P08**, de coordenadas N **9.718.607,65m** e E **584.169,39m** ; deste segue com azimute de $295^{\circ}31'45,02''$ por uma distância de 1,52m, até o ponto **P09**, de coordenadas N **9.718.608,30m** e E **584.168,02m** ; deste segue com azimute de $302^{\circ}39'25,67''$ por uma distância de 1,43m, até o ponto **P10**, de coordenadas N **9.718.609,08m** e E **584.166,81m** ; deste segue com azimute de $311^{\circ}43'53,09''$ por uma distância de 1,39m, até o ponto **P11**, de coordenadas N **9.718.610,01m** e E **584.165,77m** ; deste segue com azimute de $321^{\circ}08'09,23''$ por uma distância de 1,45m, até o ponto **P12**, de coordenadas N **9.718.611,13m** e E **584.164,86m** ; deste segue com azimute de $328^{\circ}59'25,92''$ por uma distância de 1,55m, até o ponto **P13**, de coordenadas N **9.718.612,46m** e E **584.164,07m** ; deste segue com azimute de $334^{\circ}09'55,88''$ por uma distância de 1,51m, até o ponto **P14**, de coordenadas N **9.718.613,82m** e E **584.163,41m** ; deste segue com azimute de $338^{\circ}03'51,97''$ por uma distância de 1,27m, até o ponto **P15**, de coordenadas N **9.718.615,00m** e E **584.162,93m** ; deste segue com azimute de $342^{\circ}35'43,10''$ por uma distância de 0,88m, até o ponto **P16**, de coordenadas N **9.718.615,84m** e E **584.162,67m** ; deste segue com azimute de $350^{\circ}00'37,87''$ por uma distância de 0,64m, até o ponto **P17**, de coordenadas N **9.718.616,47m** e E **584.162,56m** ; deste segue com azimute de $356^{\circ}57'03,07''$ por uma distância de 0,60m, até o ponto **P18**, de coordenadas N **9.718.617,06m** e E **584.162,53m** ; deste segue com azimute de $359^{\circ}30'20,93''$ por uma distância de 0,72m, até o ponto **P19**, de coordenadas N **9.718.617,79m** e E **584.162,52m** ; deste segue com azimute de $3^{\circ}08'18,05''$ por uma distância de 0,93m, até o ponto **P20**, de coordenadas N **9.718.618,72m** e E **584.162,57m** ; deste segue com azimute de $7^{\circ}40'34,39''$ por uma distância de 1,21m, até o ponto **P21**, de coordenadas N **9.718.619,92m** e E **584.162,73m** ; deste segue com azimute de $11^{\circ}28'56,53''$ por uma distância de 1,53m, até o ponto **P22**, de coordenadas N **9.718.621,41m** e E **584.163,04m** ; deste segue com azimute de $12^{\circ}57'45,87''$ por uma distância de 1,75m, até o ponto **P23**, de coordenadas N **9.718.623,11m** e E **584.163,43m** ; deste segue com azimute de $12^{\circ}43'48,69''$ por uma distância de 1,83m, até o ponto **P24**, de coordenadas N **9.718.624,90m** e E **584.163,83m** ; deste segue com azimute de $11^{\circ}06'53,28''$ por uma distância de 1,80m, até o ponto **P25**, de coordenadas N **9.718.626,67m** e E **584.164,18m** ; deste segue com azimute de $8^{\circ}28'04,91''$ por uma distância de 1,76m, até o ponto **P26**, de coordenadas N **9.718.628,41m** e E **584.164,44m** ; deste segue com azimute de $4^{\circ}51'46,18''$ por uma distância de 1,72m, até o ponto **P27**, de coordenadas N **9.718.630,13m** e E **584.164,59m** ; deste segue com azimute de $0^{\circ}28'55,40''$ por uma distância de 1,69m, até o ponto **P28**, de coordenadas N **9.718.631,82m** e E **584.164,60m** ; deste segue com azimute de $355^{\circ}53'54,94''$ por uma distância de 1,62m, até o ponto **P29**, de coordenadas N **9.718.633,44m** e E **584.164,48m** ; deste segue com azimute de $350^{\circ}49'29,06''$ por uma distância de 1,50m, até o ponto **P30**, de coordenadas N **9.718.634,92m** e E **584.164,24m** ; deste segue com azimute de $344^{\circ}11'52,01''$ por uma distância de 1,35m, até o ponto **P31**, de coordenadas N **9.718.636,23m** e E **584.163,88m** ; deste segue com azimute de $334^{\circ}10'51,98''$ por uma distância de 1,72m, até o ponto **P32**, de coordenadas N **9.718.637,77m** e E **584.163,13m** ; deste segue com azimute de $315^{\circ}38'30,76''$ por uma distância de 2,41m, até o ponto **P33**, de coordenadas N **9.718.639,50m** e E **584.161,44m** ; deste segue com azimute de $330^{\circ}47'04,40''$ por uma distância de 2,14m, até o ponto **P34**, de coordenadas N **9.718.641,36m** e E **584.160,40m** ; deste segue com azimute de $349^{\circ}06'23,39''$ por uma distância de 3,56m, até o ponto **P35**, de coordenadas N **9.718.644,85m** e E **584.159,73m** ; deste segue com azimute de $359^{\circ}37'08,10''$ por uma distância de 5,55m, até o ponto **P36**, de coordenadas N **9.718.650,41m** e E **584.159,69m** ; deste segue com azimute de $4^{\circ}41'30,51''$ por uma distância de 6,40m, até o ponto **P37**, de coordenadas N **9.718.656,79m** e E **584.160,21m** ; deste segue com azimute de $9^{\circ}27'24,08''$ por uma distância de 5,62m, até o ponto **P38**, de coordenadas N **9.718.662,33m** e E **584.161,14m** ; deste segue com



PREFEITURA DE SÃO LUÍS

SECRETARIA MUNICIPAL DE GOVERNO

MINUTA DE ANTEPROJETO DE LEI Nº _____ DE _____ DE 2019

azimute de 18°38'27,44" por uma distância de 3,68m, até o ponto **P39**, de coordenadas **N 9.718.665,82m** e **E 584.162,31m** ; deste segue com azimute de 35°12'37,26" por uma distância de 2,29m, até o ponto **P40**, de coordenadas **N 9.718.667,69m** e **E 584.163,63m** ; deste segue com azimute de 50°33'32,04" por uma distância de 1,77m, até o ponto **P41**, de coordenadas **N 9.718.668,82m** e **E 584.165,00m** ; deste segue com azimute de 50°15'02,49" por uma distância de 1,73m, até o ponto **P42**, de coordenadas **N 9.718.669,93m** e **E 584.166,33m** ; deste segue com azimute de 44°59'09,71" por uma distância de 1,74m, até o ponto **P43**, de coordenadas **N 9.718.671,15m** e **E 584.167,56m** ; deste segue com azimute de 38°26'13,61" por uma distância de 1,72m, até o ponto **P44**, de coordenadas **N 9.718.672,50m** e **E 584.168,63m** ; deste segue com azimute de 30°34'38,37" por uma distância de 1,70m, até o ponto **P45**, de coordenadas **N 9.718.673,97m** e **E 584.169,50m** ; deste segue com azimute de 22°14'54,52" por uma distância de 1,68m, até o ponto **P46**, de coordenadas **N 9.718.675,53m** e **E 584.170,14m** ; deste segue com azimute de 13°36'20,37" por uma distância de 2,10m, até o ponto **P47**, de coordenadas **N 9.718.677,57m** e **E 584.170,63m** ; deste segue com azimute de 3°01'52,75" por uma distância de 3,16m, até o ponto **P48**, de coordenadas **N 9.718.680,72m** e **E 584.170,80m** ; deste segue com azimute de 5°45'03,33" por uma distância de 2,21m, até o ponto **P49**, de coordenadas **N 9.718.682,92m** e **E 584.171,02m** ; deste segue com azimute de 10°41'03,14" por uma distância de 2,63m, até o ponto **P50**, de coordenadas **N 9.718.685,51m** e **E 584.171,51m** ; deste segue com azimute de 14°40'33,40" por uma distância de 2,78m, até o ponto **P51**, de coordenadas **N 9.718.688,20m** e **E 584.172,21m** ; deste segue com azimute de 18°40'02,52" por uma distância de 2,59m, até o ponto **P52**, de coordenadas **N 9.718.690,65m** e **E 584.173,04m** ; deste segue com azimute de 23°04'03,90" por uma distância de 2,12m, até o ponto **P53**, de coordenadas **N 9.718.692,61m** e **E 584.173,87m** ; deste segue com azimute de 21°24'43,85" por uma distância de 1,65m, até o ponto **P54**, de coordenadas **N 9.718.694,14m** e **E 584.174,47m** ; deste segue com azimute de 5°06'50,07" por uma distância de 1,30m, até o ponto **P55**, de coordenadas **N 9.718.695,44m** e **E 584.174,59m** ; deste segue com azimute de 335°57'34,01" por uma distância de 1,67m, até o ponto **P56**, de coordenadas **N 9.718.696,97m** e **E 584.173,91m** ; deste segue com azimute de 314°59'49,93" por uma distância de 2,93m, até o ponto **P57**, de coordenadas **N 9.718.699,04m** e **E 584.171,84m** ; deste segue com azimute de 317°19'24,70" por uma distância de 1,71m, até o ponto **P58**, de coordenadas **N 9.718.700,30m** e **E 584.170,68m** ; deste segue com azimute de 322°26'17,17" por uma distância de 1,69m, até o ponto **P59**, de coordenadas **N 9.718.701,64m** e **E 584.169,64m** ; deste segue com azimute de 329°29'07,04" por uma distância de 1,68m, até o ponto **P60**, de coordenadas **N 9.718.703,09m** e **E 584.168,79m** ; deste segue com azimute de 338°00'14,58" por uma distância de 1,69m, até o ponto **P61**, de coordenadas **N 9.718.704,66m** e **E 584.168,16m** ; deste segue com azimute de 346°28'26,09" por uma distância de 1,69m, até o ponto **P62**, de coordenadas **N 9.718.706,30m** e **E 584.167,76m** ; deste segue com azimute de 354°53'04,73" por uma distância de 1,68m, até o ponto **P63**, de coordenadas **N 9.718.707,97m** e **E 584.167,61m** ; deste segue com azimute de 3°00'46,34" por uma distância de 1,64m, até o ponto **P64**, de coordenadas **N 9.718.709,61m** e **E 584.167,70m** ; deste segue com azimute de 8°53'43,91" por uma distância de 1,52m, até o ponto **P65**, de coordenadas **N 9.718.711,12m** e **E 584.167,93m** ; deste segue com azimute de 12°27'48,31" por uma distância de 1,29m, até o ponto **P66**, de coordenadas **N 9.718.712,38m** e **E 584.168,21m** ; deste segue com azimute de 11°25'59,36" por uma distância de 1,02m, até o ponto **P67**, de coordenadas **N 9.718.713,38m** e **E 584.168,41m** ; deste segue com azimute de 356°56'48,97" por uma distância de 1,55m, até o ponto **P68**, de coordenadas **N 9.718.714,93m** e **E 584.168,33m** ; deste segue com azimute de 334°49'34,54" por uma distância de 3,64m, até o ponto **P69**, de coordenadas **N 9.718.718,22m** e **E 584.166,79m** ; deste segue com azimute de 334°31'22,80" por uma distância de 2,95m, até o ponto **P70**, de coordenadas **N 9.718.720,89m** e **E 584.165,52m** ; deste segue com azimute de 338°20'58,99" por uma distância de 2,81m, até o ponto **P71**, de coordenadas **N 9.718.723,50m** e **E 584.164,48m** ; deste segue com azimute de 347°51'57,38" por uma distância de 2,26m, até o ponto **P72**, de coordenadas **N 9.718.725,71m** e **E 584.164,00m** ; deste segue com azimute de 359°05'44,92" por uma distância de 1,88m, até o ponto **P73**, de coordenadas **N 9.718.727,59m** e **E 584.163,97m** ; deste segue com azimute de 6°08'03,62" por uma distância de 1,74m, até o ponto **P74**, de coordenadas **N 9.718.729,32m** e **E 584.164,16m** ; deste segue com azimute de 7°06'41,75" por uma distância de 1,75m, até o ponto **P75**, de coordenadas **N 9.718.731,05m** e **E 584.164,38m** ; deste segue com azimute de 7°42'54,06" por uma distância de 1,76m, até o ponto **P76**, de coordenadas **N 9.718.732,80m** e **E 584.164,61m** ; deste segue com azimute de 9°30'25,34" por uma distância de 1,77m, até o ponto **P77**, de coordenadas **N 9.718.734,54m** e **E 584.164,90m** ; deste segue com azimute de 11°46'35,11" por uma distância de 1,76m, até o ponto **P78**, de coordenadas **N 9.718.736,27m** e **E 584.165,26m** ; deste segue com azimute de 11°35'05,45" por uma distância de 1,75m, até o ponto **P79**, de coordenadas **N 9.718.737,98m** e **E 584.165,61m** ; deste segue com azimute de 8°06'39,42" por uma distância de 2,36m, até o ponto **P80**, de coordenadas **N 9.718.740,32m** e **E 584.165,95m** ; deste segue com azimute de 358°59'29,12" por uma distância de 2,80m, até o ponto **P81**, de coordenadas **N 9.718.743,12m** e **E**



PREFEITURA DE SÃO LUÍS

SECRETARIA MUNICIPAL DE GOVERNO

MINUTA DE ANTEPROJETO DE LEI Nº _____ DE _____ DE 2019

584.165,90m ; deste segue com azimute de $359^{\circ}06'58,60''$ por uma distância de 1,73m, até o ponto **P82**, de coordenadas **N 9.718.744,85m** e **E 584.165,87m** ; deste segue com azimute de $1^{\circ}33'19,14''$ por uma distância de 1,75m, até o ponto **P83**, de coordenadas **N 9.718.746,60m** e **E 584.165,92m** ; deste segue com azimute de $1^{\circ}48'24,75''$ por uma distância de 1,74m, até o ponto **P84**, de coordenadas **N 9.718.748,34m** e **E 584.165,97m** ; deste segue com azimute de $358^{\circ}43'39,75''$ por uma distância de 1,72m, até o ponto **P85**, de coordenadas **N 9.718.750,07m** e **E 584.165,94m** ; deste segue com azimute de $353^{\circ}03'42,93''$ por uma distância de 1,70m, até o ponto **P86**, de coordenadas **N 9.718.751,75m** e **E 584.165,73m** ; deste segue com azimute de $348^{\circ}29'10,35''$ por uma distância de 2,04m, até o ponto **P87**, de coordenadas **N 9.718.753,76m** e **E 584.165,32m** ; deste segue com azimute de $345^{\circ}23'10,51''$ por uma distância de 3,05m, até o ponto **P88**, de coordenadas **N 9.718.756,71m** e **E 584.164,55m** ; deste segue com azimute de $345^{\circ}24'57,20''$ por uma distância de 1,71m, até o ponto **P89**, de coordenadas **N 9.718.758,37m** e **E 584.164,12m** ; deste segue com azimute de $345^{\circ}49'01,67''$ por uma distância de 1,72m, até o ponto **P90**, de coordenadas **N 9.718.760,03m** e **E 584.163,70m** ; deste segue com azimute de $346^{\circ}30'38,30''$ por uma distância de 1,71m, até o ponto **P91**, de coordenadas **N 9.718.761,69m** e **E 584.163,30m** ; deste segue com azimute de $347^{\circ}16'19,95''$ por uma distância de 1,58m, até o ponto **P92**, de coordenadas **N 9.718.763,24m** e **E 584.162,95m** ; deste segue com azimute de $348^{\circ}15'08,97''$ por uma distância de 1,32m, até o ponto **P93**, de coordenadas **N 9.718.764,53m** e **E 584.162,68m** ; deste segue com azimute de $351^{\circ}42'38,45''$ por uma distância de 1,01m, até o ponto **P94**, de coordenadas **N 9.718.765,53m** e **E 584.162,54m** ; deste segue com azimute de $4^{\circ}16'35,98''$ por uma distância de 1,02m, até o ponto **P95**, de coordenadas **N 9.718.766,54m** e **E 584.162,61m** ; deste segue com azimute de $15^{\circ}51'23,57''$ por uma distância de 1,49m, até o ponto **P96**, de coordenadas **N 9.718.767,98m** e **E 584.163,02m** ; deste segue com azimute de $20^{\circ}57'57,61''$ por uma distância de 2,26m, até o ponto **P97**, de coordenadas **N 9.718.770,09m** e **E 584.163,83m** ; deste segue com azimute de $24^{\circ}28'39,48''$ por uma distância de 2,68m, até o ponto **P98**, de coordenadas **N 9.718.772,54m** e **E 584.164,94m** ; deste segue com azimute de $29^{\circ}13'00,78''$ por uma distância de 2,61m, até o ponto **P99**, de coordenadas **N 9.718.774,82m** e **E 584.166,22m** ; deste segue com azimute de $36^{\circ}50'28,15''$ por uma distância de 2,17m, até o ponto **P100**, de coordenadas **N 9.718.776,55m** e **E 584.167,52m** ; deste segue com azimute de $43^{\circ}19'31,38''$ por uma distância de 1,76m, até o ponto **P101**, de coordenadas **N 9.718.777,83m** e **E 584.168,73m** ; deste segue com azimute de $44^{\circ}10'55,54''$ por uma distância de 1,44m, até o ponto **P102**, de coordenadas **N 9.718.778,87m** e **E 584.169,73m** ; deste segue com azimute de $35^{\circ}48'26,10''$ por uma distância de 1,19m, até o ponto **P103**, de coordenadas **N 9.718.779,83m** e **E 584.170,43m** ; deste segue com azimute de $18^{\circ}19'54,81''$ por uma distância de 1,03m, até o ponto **P104**, de coordenadas **N 9.718.780,82m** e **E 584.170,76m** ; deste segue com azimute de $354^{\circ}19'45,50''$ por uma distância de 1,06m, até o ponto **P105**, de coordenadas **N 9.718.781,87m** e **E 584.170,65m** ; deste segue com azimute de $334^{\circ}47'18,62''$ por uma distância de 1,26m, até o ponto **P106**, de coordenadas **N 9.718.783,01m** e **E 584.170,12m** ; deste segue com azimute de $324^{\circ}29'04,60''$ por uma distância de 2,56m, até o ponto **P107**, de coordenadas **N 9.718.785,10m** e **E 584.168,63m** ; deste segue com azimute de $326^{\circ}24'49,18''$ por uma distância de 0,87m, até o ponto **P108**, de coordenadas **N 9.718.785,82m** e **E 584.168,14m** ; deste segue com azimute de $340^{\circ}27'11,64''$ por uma distância de 0,72m, até o ponto **P109**, de coordenadas **N 9.718.786,50m** e **E 584.167,90m** ; deste segue com azimute de $356^{\circ}36'02,78''$ por uma distância de 0,88m, até o ponto **P110**, de coordenadas **N 9.718.787,37m** e **E 584.167,85m** ; deste segue com azimute de $4^{\circ}19'36,88''$ por uma distância de 1,26m, até o ponto **P111**, de coordenadas **N 9.718.788,63m** e **E 584.167,95m** ; deste segue com azimute de $9^{\circ}37'21,29''$ por uma distância de 1,55m, até o ponto **P112**, de coordenadas **N 9.718.790,16m** e **E 584.168,21m** ; deste segue com azimute de $15^{\circ}41'41,20''$ por uma distância de 1,68m, até o ponto **P113**, de coordenadas **N 9.718.791,77m** e **E 584.168,66m** ; deste segue com azimute de $22^{\circ}44'05,71''$ por uma distância de 1,70m, até o ponto **P114**, de coordenadas **N 9.718.793,34m** e **E 584.169,32m** ; deste segue com azimute de $26^{\circ}13'26,31''$ por uma distância de 1,77m, até o ponto **P115**, de coordenadas **N 9.718.794,93m** e **E 584.170,10m** ; deste segue com azimute de $25^{\circ}05'52,54''$ por uma distância de 1,90m, até o ponto **P116**, de coordenadas **N 9.718.796,65m** e **E 584.170,91m** ; deste segue com azimute de $21^{\circ}06'19,26''$ por uma distância de 2,06m, até o ponto **P117**, de coordenadas **N 9.718.798,58m** e **E 584.171,65m** ; deste segue com azimute de $17^{\circ}37'54,54''$ por uma distância de 2,10m, até o ponto **P118**, de coordenadas **N 9.718.800,58m** e **E 584.172,29m** ; deste segue com azimute de $14^{\circ}39'10,91''$ por uma distância de 0,52m, até o ponto **P119**, de coordenadas **N 9.718.801,08m** e **E 584.172,42m** ; deste segue com azimute de $90^{\circ}50'11,15''$ por uma distância de 20,00m, até o ponto **P120**, de coordenadas **N 9.718.800,79m** e **E 584.192,42m** ; deste segue com azimute de $30^{\circ}04'11,39''$ por uma distância de 15,93m, até o ponto **P121**, de coordenadas **N 9.718.814,58m** e **E 584.200,40m** ; deste segue com azimute de $81^{\circ}49'47,61''$ por uma distância de 0,19m, até o ponto **P122**, de coordenadas **N 9.718.814,61m** e **E 584.200,59m** ; deste segue com azimute de $26^{\circ}36'50,15''$ por uma distância de 3,28m, até o ponto **P123**, de coordenadas **N 9.718.817,54m** e **E 584.202,06m** ; deste segue com azimute de $83^{\circ}31'03,70''$ por uma distância de 59,32m, até o ponto **P124**, de



PREFEITURA DE SÃO LUÍS

SECRETARIA MUNICIPAL DE GOVERNO

MINUTA DE ANTEPROJETO DE LEI Nº _____ DE _____ DE 2019

coordenadas N **9.718.824,24m** e E **584.261,00m** ; deste segue com azimute de $79^{\circ}41'34,71''$ por uma distância de 28,90m, até o ponto **P125**, de coordenadas N **9.718.829,41m** e E **584.289,43m** ; deste segue com azimute de $102^{\circ}23'37,75''$ por uma distância de 70,71m, até o ponto **P126**, de coordenadas N **9.718.814,23m** e E **584.358,49m** ; deste segue com azimute de $100^{\circ}30'43,37''$ por uma distância de 17,39m, até o ponto **P127**, de coordenadas N **9.718.811,06m** e E **584.375,59m** ; deste segue com azimute de $116^{\circ}32'44,69''$ por uma distância de 147,44m, até o ponto **P128**, de coordenadas N **9.718.745,16m** e E **584.507,49m** ; deste segue com azimute de $21^{\circ}43'22,91''$ por uma distância de 76,92m, até o ponto **P129**, de coordenadas N **9.718.816,62m** e E **584.535,96m** ; deste segue com azimute de $113^{\circ}44'22,22''$ por uma distância de 5,63m, até o ponto **P130**, de coordenadas N **9.718.814,35m** e E **584.541,11m** ; deste segue com azimute de $21^{\circ}10'39,79''$ por uma distância de 5,85m, até o ponto **P131**, de coordenadas N **9.718.819,81m** e E **584.543,22m** ; deste segue com azimute de $114^{\circ}57'46,57''$ por uma distância de 121,43m, até o ponto **P132**, de coordenadas N **9.718.768,56m** e E **584.653,31m** ; deste segue com azimute de $111^{\circ}21'15,25''$ por uma distância de 58,92m, até o ponto **P133**, de coordenadas N **9.718.747,10m** e E **584.708,19m** ; deste segue com azimute de $109^{\circ}06'54,68''$ por uma distância de 39,32m, até o ponto **P134**, de coordenadas N **9.718.734,23m** e E **584.745,34m** ; deste segue com azimute de $117^{\circ}45'31,77''$ por uma distância de 83,25m, até o ponto **P135**, de coordenadas N **9.718.695,46m** e E **584.819,01m** ; deste segue com azimute de $164^{\circ}43'18,51''$ por uma distância de 84,83m, até o ponto **P136**, de coordenadas N **9.718.613,62m** e E **584.841,36m** ; deste segue com azimute de $69^{\circ}07'03,61''$ por uma distância de 201,48m, até o ponto **P137**, de coordenadas N **9.718.685,44m** e E **585.029,61m** ; deste segue com azimute de $188^{\circ}34'50,25''$ por uma distância de 7,28m, até o ponto **P138**, de coordenadas N **9.718.678,24m** e E **585.028,52m** ; deste segue com azimute de $68^{\circ}52'49,90''$ por uma distância de 2,01m, até o ponto **P139**, de coordenadas N **9.718.678,96m** e E **585.030,39m** ; deste segue com azimute de $189^{\circ}51'38,74''$ por uma distância de 78,14m, até o ponto **P140**, de coordenadas N **9.718.601,97m** e E **585.017,01m** ; deste segue com azimute de $199^{\circ}39'56,87''$ por uma distância de 117,24m, até o ponto **P141**, de coordenadas N **9.718.491,57m** e E **584.977,56m** ; deste segue com azimute de $222^{\circ}40'14,35''$ por uma distância de 0,51m, até o ponto **P142**, de coordenadas N **9.718.491,20m** e E **584.977,21m** ; deste segue com azimute de $199^{\circ}45'43,92''$ por uma distância de 5,80m, até o ponto **P143**, de coordenadas N **9.718.485,74m** e E **584.975,25m** ; deste segue com azimute de $223^{\circ}33'43,96''$ por uma distância de 145,19m, até o ponto **P144**, de coordenadas N **9.718.380,53m** e E **584.875,20m** ; deste segue com azimute de $225^{\circ}23'56,05''$ por uma distância de 52,62m, até o ponto **P145**, de coordenadas N **9.718.343,59m** e E **584.837,73m** ; deste segue com azimute de $230^{\circ}51'09,62''$ por uma distância de 32,91m, até o ponto **P146**, de coordenadas N **9.718.322,81m** e E **584.812,21m** ; deste segue com azimute de $253^{\circ}17'10,60''$ por uma distância de 34,74m, até o ponto **P147**, de coordenadas N **9.718.312,81m** e E **584.778,93m** ; deste segue com azimute de $279^{\circ}06'06,34''$ por uma distância de 71,35m, até o ponto **P148**, de coordenadas N **9.718.324,10m** e E **584.708,48m** ; deste segue com azimute de $276^{\circ}53'01,43''$ por uma distância de 48,16m, até o ponto **P149**, de coordenadas N **9.718.329,87m** e E **584.660,67m** ; deste segue com azimute de $245^{\circ}48'14,80''$ por uma distância de 135,51m, até o ponto **P150**, de coordenadas N **9.718.274,33m** e E **584.537,06m** ; deste segue com azimute de $158^{\circ}10'24,99''$ por uma distância de 39,92m, até o ponto **P151**, de coordenadas N **9.718.237,27m** e E **584.551,90m** ; deste segue com azimute de $180^{\circ}39'30,37''$ por uma distância de 34,84m, até o ponto **P152**, de coordenadas N **9.718.202,43m** e E **584.551,50m** ; deste segue com azimute de $173^{\circ}34'32,67''$ por uma distância de 206,77m, até o ponto **P153**, de coordenadas N **9.717.996,96m** e E **584.574,64m** ; deste segue com azimute de $174^{\circ}17'04,14''$ por uma distância de 103,25m, até o ponto **P154**, de coordenadas N **9.717.894,23m** e E **584.584,92m** ; deste segue com azimute de $178^{\circ}05'21,74''$ por uma distância de 77,09m, até o ponto **P155**, de coordenadas N **9.717.817,18m** e E **584.587,49m** ; deste segue com azimute de $183^{\circ}30'46,03''$ por uma distância de 69,17m, até o ponto **P156**, de coordenadas N **9.717.748,14m** e E **584.583,25m** ; deste segue com azimute de $197^{\circ}25'08,21''$ por uma distância de 131,10m, até o ponto **P157**, de coordenadas N **9.717.623,05m** e E **584.544,01m** ; deste segue com azimute de $275^{\circ}58'44,41''$ por uma distância de 233,71m, até o ponto **P158**, de coordenadas N **9.717.647,39m** e E **584.311,56m** ; deste segue com azimute de $331^{\circ}29'02,04''$ por uma distância de 66,79m, até o ponto **P159**, de coordenadas N **9.717.706,07m** e E **584.279,68m** ; deste segue com azimute de $288^{\circ}32'41,89''$ por uma distância de 106,71m, até o ponto **P160**, de coordenadas N **9.717.740,01m** e E **584.178,52m** ; deste segue com azimute de $312^{\circ}12'20,33''$ por uma distância de 91,06m, até o ponto **P161**, de coordenadas N **9.717.801,18m** e E **584.111,07m** ; deste segue com azimute de $345^{\circ}22'47,86''$ por uma distância de 114,32m, até o ponto **P162**, de coordenadas N **9.717.911,80m** e E **584.082,21m** ; deste segue com azimute de $5^{\circ}03'24,35''$ por uma distância de 268,45m, até o ponto **P163**, de coordenadas N **9.718.179,20m** e E **584.105,87m** ; deste segue com azimute de $40^{\circ}25'24,87''$ por uma distância de 100,25m, até o ponto **P164**, de coordenadas N **9.718.255,53m** e E **584.170,88m** ; deste segue com azimute de $72^{\circ}52'56,32''$ por uma distância de 160,02m, até o ponto **P165**, de coordenadas N **9.718.302,62m** e E **584.323,81m** ; deste segue com azimute de $74^{\circ}28'30,13''$ por uma distância de 151,64m, até o ponto **P166**, de coordenadas N **9.718.343,21m** e E **584.469,92m** ; deste segue



PREFEITURA DE SÃO LUÍS

SECRETARIA MUNICIPAL DE GOVERNO

MINUTA DE ANTEPROJETO DE LEI Nº _____ DE __ DE _____ DE 2019

com azimute de $340^{\circ}30'00,56''$ por uma distância de 150,94m, até o ponto **P167**, de coordenadas **N 9.718.485,50m** e **E 584.419,54m** ; deste segue com azimute de $291^{\circ}33'17,29''$ por uma distância de 66,28m, até o ponto **P01**, onde teve inicio essa descrição.