






OCEANO ATLÂNTICO
BAÍA DE SÃO MARCOS

BAÍA DE SÃO MARCOS


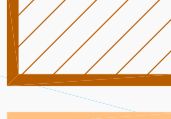



BAÍA DO ARRAIAL


LEGENDA

ÁREAS DE PROTEÇÃO INTEGRAL

-  **ÁREA DE DUNAS**
-  **ÁREA INUNDÁVEL (INCLUI ÁREA DE MANGUE)**
-  **ÁREA DE MANANCIAS E FUNDO DE VALES**
-  **ESTAÇÃO ECOLÓGICA**
-  **PARQUE ESTADUAL**

ÁREAS DE USO SUSTENTÁVEL


-  **APA - ÁREA DE PROTEÇÃO AMBIENTAL**
-  **PARQUE ECOLÓGICO**
-  **PARQUE URBANO**
-  **ÁREA DE PRAIAS**
-  **RECARGA DE AQUIFERO**



PREFEITURA MUNICIPAL DE SÃO LUÍS



SÃO LUÍS
Cidade de todos



INSTITUTO DA CIDADE
PESQUISA E PLANEJAMENTO URBANO E RURAL

LEI 4.669 06 - PLANO DIRETOR ANEXO II - MACROZONEAMENTO AMBIENTAL

INSTITUTO DA CIDADE, PESQUISA E PLANEJAMENTO URBANO E RURAL

JOSÉ MARCELO DO ESPÍRITO SANTO

SUPERINTENDÊNCIA DE PLANEJAMENTO URBANO E RURAL - SUPLAN
SUPERINTENDENTE: AROÚRICA GARRETO RAMOS

COLABORAÇÃO

SECRETARIA MUNICIPAL DE MEIO AMBIENTE - SEMAM
BASE CARTOGRÁFICA DE ACORDO COM CADASTRO TÉCNICO MUNICIPAL (SEMURH), A PARTIR DE LEVANTAMENTO AEROFOTOGRAMÉTRICO REALIZADO EM 2001, DATUM SAD 69.

ESCALA

1 / 25.000

DATA

NOV / 2010